
L
80 Pies
Plano de Nivel general


684 P 6 p
1155-0-0
636 P 6 p 6

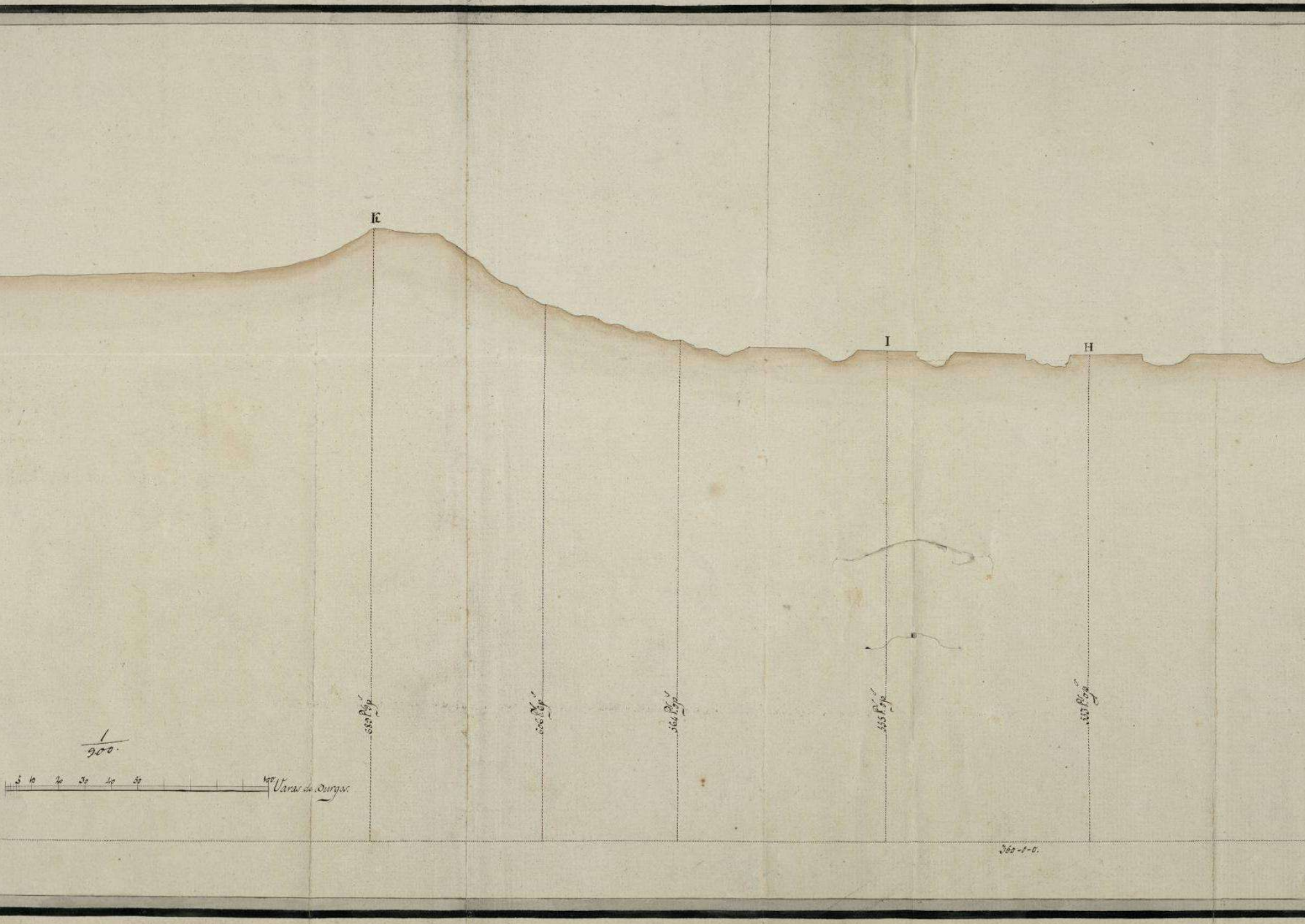
K
I
H
680 P.s 0p.
656 P.s 0p.
564 P.s 0p.
555 P.s 0p.
553 P.s 0p.
1/900.
5
10
20
30
40
50
100.
Varas de Burgos.
360-0-0.

© Ministerio de Defensa

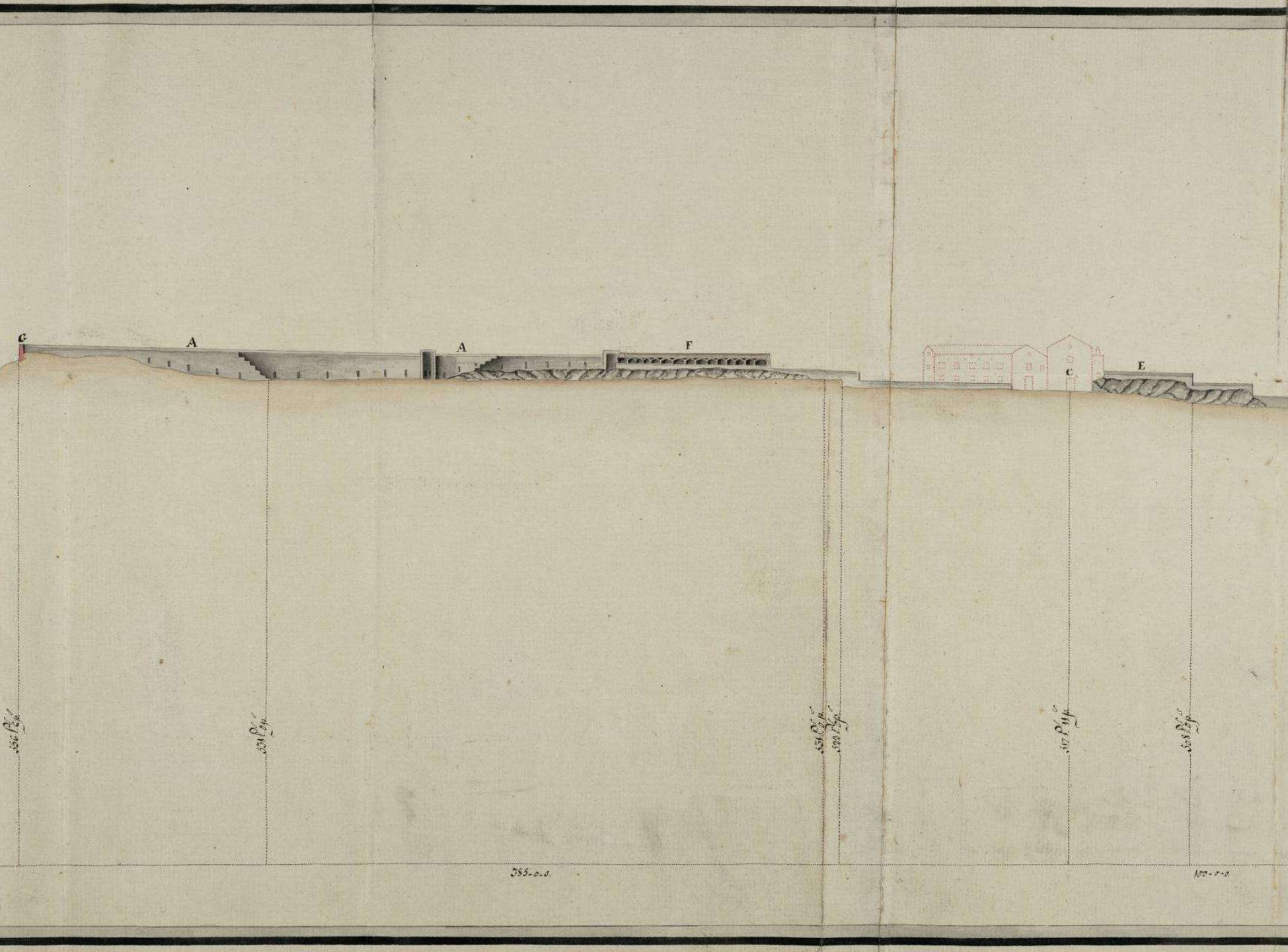
G
A
A
F
C
E
336 P. 2p. 1
331 P. 2p. 0
331 P. 2p. 0
329 P. 2p. 0
317 P. 11p. 0
328 P. 2p. 0
385-0-0.
400-0-0.

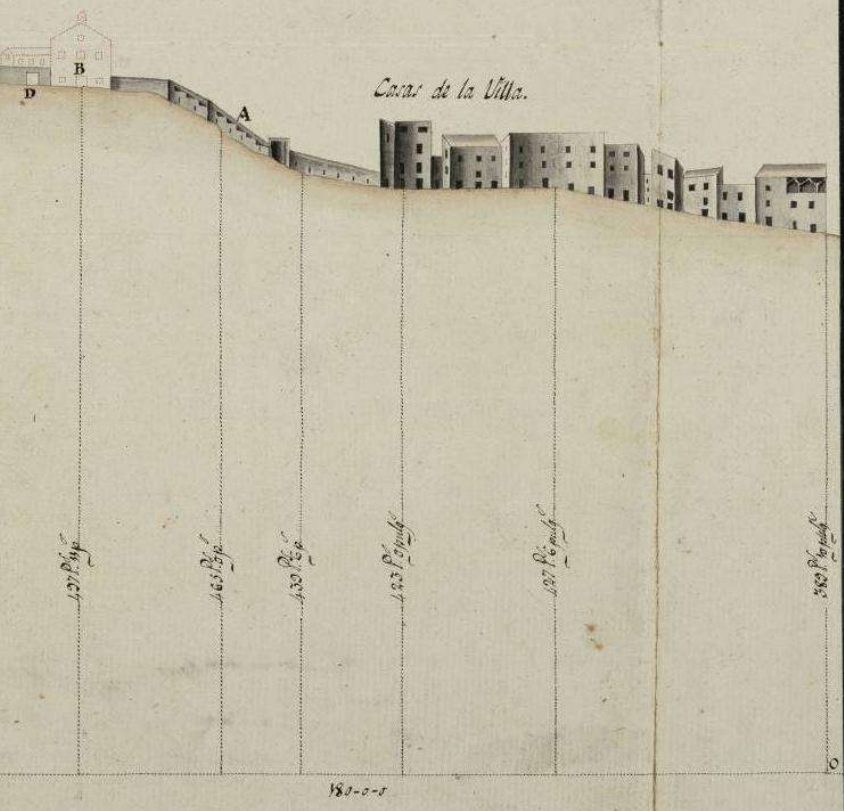
D
B
A
Casas de la Villa.
437 P. 11 p.
465 P. 3 p.
430 P. 5 p.
423 P. 3 pulg.
427 P. 6 pulg.
389 P. 10 pulg.
0
180-0-5

Perfil Nivelacion que pasa por la Linea 5.6.7.8. del Plano.

Esplicacion.

A. Muro de la Villa aspillerado y con torreones, visto por la parte interior.

B. Edificio del S.to Hospital demolido con orden Superior por oponerse à los fuegos de la Fortaleza. Esta altura es dominada por el camino cubierto de la parte de la Villa en 57. Pies y pulgada.

C. Convento de S.n Francisco demolido con el mismo objeto. Es dominado este punto por dicho camino cubierto en 37. Pies y pulg.a

D. Rastrillo del Hospital.

E. Muro con terraplen q.e debe demolerse por ser muy perjudicial à la Fortaleza dexando unicamente el Muro sencillo.

F. Corrales.

G. Muro de la Villa.

H. Era de Jose Ruiz, 2. Pies mas baxa q.e el plano del camino cubierto de la parte de la Villa. Este punto es à proposito para construir el Enemigo alguna Bateria.

I. Y.a de Juan Escolà està de nivel con dicho camino cubierto, y con la misma ventaja para el Enemigo.

K. Altura de la Piedad domina à la Bateria mas alta de la Fortaleza en 37 Pies 9 pulg.s La torre Miñona situada en lo mas elevado, es la unica obra que domina à dicha altura, y es en 19 Pies y 9 pulg.s

L. Altura del Torrellò posicion muy ventajosa para atrincherarse un Exercito cubriendo la Villa, Salinas y Fortaleza, domina à la de la Piedad en 173 Pies 4 pulg.s y à la Fortaleza en 153 Pies 7 pulg.s

Este perfil manifiesta la mala situacion de la Villa dominada succesivamente por las Alturas de la Piedad, y Torrellò.

Nota.

Las bases se expresan en Varas, Pies, pulgadas, y las alturas en Pies, pulgadas, &c.a

Cardona 13 de Agosto de 1812.

Ponsich