


Plano del Semibaluarte del Caramanchon con el Proyecto q se está executando, y dió principio en el mes de Setie de 1811 en virtud de odo<sup>n</sup> del S. Comand<sup>te</sup> General del C. Est<sup>o</sup>, segun lo acordado p<sup>r</sup> la Junta de Generales y Jefes de la Plaza.

- A B C. Continuation del Camino cubierto que deve alantarse hasta el cruce de Y de la peña, p<sup>r</sup> impedir q<sup>e</sup> a vapor mar se introduzcan en el Foso
- D E. Prolonga<sup>n</sup> del Espigon para cerrar el Canal X que queda en seco a vaza mar, facilitando un paso de 3 pies, p<sup>r</sup> el qual se puede abstar el frente y encerrar en la Plaza Infanteria y Cavalleria.
- F G. Bateria proyectada p<sup>r</sup> flanquear el Camino cubierto B. C.
- H. Espaldon q<sup>e</sup> la pone a cubierto.
- Nota. Aunque está aprobado este proyecto se mandó q<sup>e</sup> para cerrars provisionalm<sup>te</sup> el paso X se formase un entrecajado con Anclas, y al efecto se pidieron 100 oca 80 y 20 quintales, q<sup>e</sup> no se han remitido

Nota: Fue el Mariscal de Campo, e Ing<sup>o</sup> Director Subd<sup>o</sup> de este Reyno, no estuvo en la Junta q<sup>e</sup> dió el título de este Plano, ni aprobó cosa alguna de dicho Proyecto que se está executando; pues aunq<sup>e</sup> en un Estayo de 1811 proyectó lo que en esta el papel delante pegado sobre el nuevo camino cubierto, no se dobló p<sup>r</sup> parecerle mucha cosa costoso su x<sup>o</sup> de 1812. Theloe el P<sup>r</sup>ncipe

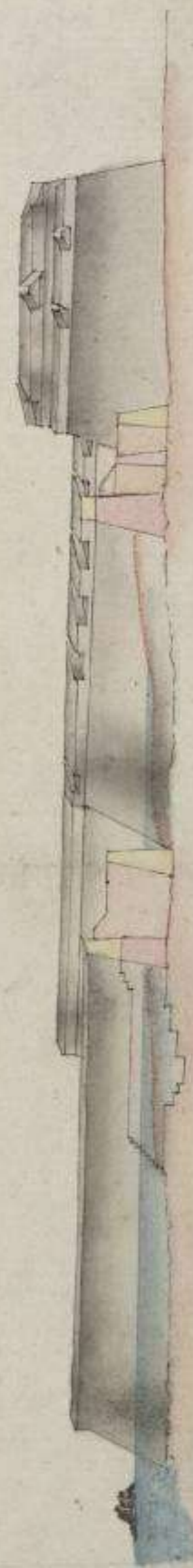
Escala de Varas Castellanas



Perfil cortado por la Linea AB.



Perfil cortado por la Linea LM.



Couina 26 de Mayo de 1812

Antonio Pineda

M. del Rio

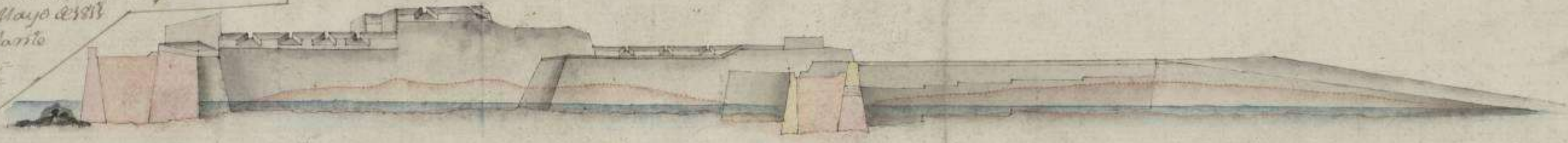


Plano del Semibaluarte del Caxamanchon con el Proyecto q. se está executando, y dió principio en el mes de Setie de 1811 en virtud de Odo.º del S. Comand.º General del C.º Este, segun lo acordado p.º la Junta de Generales y Jefes de la Plaza.


- ABC. Continuation del Camino cubierto que deve abaxear hasta el castaño Y de la peña p.º impedir q. a vafos mar se introduzcan en el Foso
  - DE. Prolonga.º del Espigon para cerrar el Canal X que queda en seco à vafa mar, facilitando un paso del D.º pie, p.º el qual se puede doblar el fonce y entrar en la Plaza Infanteria y Cavalleria.
  - FG. Bateria proyectada p.º flanquear el Camino cubierto B.C.
  - H. Espaldon q. la pone à cubierto.
- Nota. Aunque está aprobado este proyecto se mandó q. para cerrar provisionalm.º el paso X se formase un empedrado con Anclas, y al efecto se pidieron 100 de 80 y 30 quintales, q. no se han variado

Nota: Que el Maxiscal de Campo, e.º y m.º Director de las Armas de este Reyno, no estuvo en la Junta q. dice el título de este Plano, ni aprobó cosa alguna de dicho proyecto que se está executando; pues auy.º en fin de Mayo de 1811 proyectó lo que expresa el papel volante pegado sobre el nuevo Camino cubierto, no se dobló p.º parecer mucho corto. Juan.º de.º Magaña de.º Juan.º de.º 1812. Felipe de.º

Perfil cortado por la Linea AB.



Perfil cortado por la Linea LM



Couina 26 de Mayo de 1812

Andrés Bologado

13. Velasco

Escala de Varas Castellanas

