


Observatorio de San Fernando
BIBLIOTECA

Núm. del Invent. 830

Sección.....
Carpeta.....
Estante.....
Tomo.....

Observatorio de Marina
BIBLIOTECA
Núm. 6514





CLAVDII
PTOLEMAEI
ALEXANDRINI

Geographicae Enarrationis,
Libri Octo. *Bibliotheca Colbertina.*

EX BIBLIOLA ALDI PIRCKE.

ymberi translatione, sed ad Graeca & prisca exemplaria à Michaële Villanouano secundo recogniti, & locis innumeris denuò castigati. Adiecta insuper ab eodem Scholia, quibus & difficilis ille Primus Liber nunc primum explicatur, & exoleta Urbium nomina ad nostri seculi morem exponuntur. Quinquaginta illae quoque cum ueterum tum recentium Tabulae adnectuntur, uarijque incolentium ritus & mores explicantur.

*
Accedit Index locupletissimus haecenus non uisus.



Prostant Lugduni apud Hugonem à Porta.

M. D. XLI.

Relié par DEROME
dit le Jeune.
établi en 1760, rue St.
jacques, près le collège
de pléssis, n.º 65.

OBSERVATORIO DE MARINA
DE
SAN FERNANDO.

INSTITUTO
y
OBSERVATORIO DE MARINA
de
SAN FERNANDO

22

MICHAEL VILLANOVANS

L E C T O R I S.



NON ABRE fuerit, Lector amice, de Claudio nostro paucula hic praescribere, ac demum quid nos in hac editione praestiterimus comminisci. Fuit Ptolemaeus Alexandria Aegypti urbe regia oriundus, Graecae literas, quibus tunc Aegyptus imbuebatur, abunde doctus: tametsi & Rhodi egerit aliquando: Philosophus, Astrologus, iuxta ac Mathematicus strenuus, quod & alia eius monumenta testantur. Floruit sub Traiano, Adriano, & Antonio Pio Caesaribus. Tanta in orbe perlustrando eius fuit solertia plus quam Herculeae gloria, ut terrarum orbem sine bello inuadens, sub regulam quandam censeret coegerit, & nobis fruendum descriptum tradiderit. Nec id solum praestitit, sed caelestia terrestribus coniunxit, eorum mensuras in unum colligens. Fuit Strabone, Plinio & Ptolemaeo Mela posterior, sed qui illos & priores omnes in Geographico artificio facile superavit. Interpretes eius fuerunt Nicolaus Angelus Florentinus, Ioannes Bercherus et Bilibaldus Pircheymherus. In prioribus etiam librum annotationes scripsit Berenherus, sed ita, ut tam in eo quam in alijs multa desideretur. Nos uero meliora quaeque sequuti uires omnes ac neruos intendimus, in corruptis emendandis, & reclusis explicandis. Periculosus utraque parte labor, nec alicui haec attentatus: sed pius, & quoniam nobis impetret, sicubi locorum lectori non fecerimus satis. Illud ne tacuerim, ex alijs codicibus cum Graecis tum Latinis, aliorumque autorum assidua lectioe, locos ad multa milia nos restituisse: quorum centurias aliquot referre opere precium foret, ut specimen aliquod gustaturis praebere, sed unius Narbonensis Galliae exempla sat erunt. Libro ij. capi. 10. tabula 3. Europae, Chetirae ciuitas prius legebatur, cum ex Graeco codice Betirae fuerit legendum, quae est Biterrensis ciuitas, uulgo dicta Bestiers: Stephanus etiam Betarra nominat: Mela, Plinius & Strabo Bliteram. Fosse marinae ibidem legebatur, cum Fossas Marianas a Mario Ro. consule dictas scriptores omnes testentur, quas nunc Aquas mortuas uocamus. Item flumen Sicarus in altero exemplari legebatur in altero Tisara, cum neutro modo fuerit legendum, sed Hisera siue Graecum exemplar, siue aliorum scripta, & maxime Caesaris commentarios quis inspiciat, ad stipulatur etiam hodiernum nomen quod idem fluuius uulgo retinet. Nec illos taceam qui pro Arari fluuii ibidem scripserant Anar, & pro Dubi Buden, Cepero pro Cessero, Loaueniorum pro Auenniorum colonia, Sempos populos pro Sensijs, quos hodie Dignenses. Omissa quoque Cabelliorum colonia duas Masilias fecere, alteram Graecam, alteram non Graecam. Orobius insuper scribitur ibi fluuius, qui Obris caeteris dicitur. Emendassimus etiam si licuisset Tolose situm, qui ad Garumnam, non Illeris fluuii ripam consistit. Sed ut nobis non licuit inueteratas illas chorographicas tabulas renouare, ita earum errata nobis adscribi non debent. Longitudinum & latitudinum numeros, quos emendauimus, ne cui sim morosus, hic subicebo, cum ij satis legenti & conferenti patuerint. Nec in ea re a Ptolemaei mente discessimus, sed tantum iuxta priores typos librorum restituumus errata. Libro octauo qui supra alios, si Bilibaldo & Erasmo credimus, castigatione desiderabat, adnotatiunculam adiecimus, qua etiam si totus ille liber periret, facile qui uis uel mediocriter in Mathematicis peritus, non solum in urbibus a Ptolemaeo ibi descriptis, sed in alijs quibuscumque, maiorum dierum quantitates, & ab Alexandria distantias metiri queat. Illud item sciendum, situs ordinem aliquando praeposterum, nec eundem esse in Ptolemaei traditione & nostra interpretatione, parumper ab ipso commissa transpositione locorum. Ut inter Nemetos & Vangiones Germanos hodie populos in tabula Belgicae Galliae commemoratos: & inter Liburni portum & Populoni promontorium siue Populonia urbem in Tyrrheno Italiae pelago. Nos enim uera nomina in margine reddidimus, sed ipse priores posuit, qui eo quo ipse praecedebat ordine posteriores esse debere. Eodem littore inter Telamonem Hossam & Cossas transpositio est. idem commissum in Alpium montium nominibus, quod Andreas Alciatus in Tacito annotauit. In Liguria maritima Iacobus Bracelleus ordinem a Ptolemaeo alium nos docuit. Sed haec de ijs quae corrupte legebantur. Scholia deinceps adiecimus, quod lectio esset dilucidior suauior & planior: quae quantum adiumenti lectori sint allatura, eorum esto iudicium, qui lectionis usu experimentum fecerint. In euoluendis sane cum Graecorum tum Latinorum poematibus, historijs, & alijs scriptis: cum de regionibus, ciuitatibus, montibus, & fluminibus, quod per sepe fit, sermo incidit: si se tunc ad nostri Ptolemaei lectionem quis deflectat: urbium nomina cum praefatis & poetarum nominibus coniuncta, & ad nostri temporis sermonem coaptata, iucunditatis non nihil proculdubio lectori sunt allatura: cum nuda Ptolemaei lectio paru uenusta haecenus uisa sit. Et quod magis tyronum animos ad hanc lectionem intenderemus, materna lingua tanquam faciliore plurima urbium uocabula explicauimus: ut cum Gallis gallice, cum Germanis germanice, cum Italis Italice, & cum Hispanis hispanice loqui uideremur: quorum omnium regionum uidimus, & linguas utcumque nouimus. In reddendis sermoni uernaculo urbium nominibus, scriptorum autoritate propria experientia, certissimis coniecturis, quoad eius fieri potuit sumus connixi: in hac praesertim secunda editione, in qua multa prioris errata castigauimus. Caeterum plurimas earum quae a Ptolemaeo sunt descriptae, cum sint excisae, nos silentio praeteriimus. Ast ubi desolatam eodem aut proximo loco urbes aliae successere, nouam structam loco scriptae desolatae subrogauimus, in margine quidem. nam ipsum Ptolemaei scriptum inuolatum esse uolumus. Quam nostram operam ad prouinciarum orbis notitiam & praesentium cum praeteritis collationem, quae suauis est exercitatio, maxime facere, nemo, ni fallor, inficias iturus est: nisi xoilus quispiam sit frontis praefatae, qui aliorum sudores nequeat sine liuore dimitti. Tu uero quisquis sis candidus lector, nostras spero uigilias acceptas probatasque scres. Vale.

Ad eundem.

Si terras & regna hominum, si ingentia quaeque
Flumina, caeruleum si mare nosse iuuat,
Si montes, si urbes populorumque opibusque superbas,
Huc ades, haec oculis prospice cuncta tuis.

AMPLISSIMO,

ILLVSTRISSIMOQVE

ac Reuerēdis. D. Dño Petro Palmerio, Archi-
episcopo & Comiti Viennensi Mi-
chaël Villanouanus Mes-
dicus S. D.

*

ROST primā illam Geographiæ Ptolemæi cum Scholijs meis editionem, Archipræ-
sul & Comes amplissime, cum te præsentem, & patrono, Lutetiæ Mathematica publice profi-
terer, sedulo operam dedi, ut altera iam editio multo prodiret castigatior. Ad quam rem
non mediocre mihi calcar adiecit acre iudicium tuum, cum locos in priore editione corruptos
passim deprehēderes. Calcar insuper adiecit exhortatio Hugonis à Porta, bibliopole Lu-
gdunensis, uiri de re tota literaria quàm optimè meriti, qui nullis pepercit impensis, ut Claudius noster Pto-
lemæus, quoad eius fieri posset, à mendis, quibus scatebat, emacularetur. Quam nostram operam, imò totum
ipsum reformatum Ptolemæum, sacro tuo nomini libuit dedicare: quòd unus omnium, quos unquam nouerim, sa-
crorum antistitum, bonas ames literas, literatos foueas, & Geographiæ ipsi non segniter incumbas. Coëgit
me etiam tuorū in me beneficiorum cumulus, qui mihi multis iam annis fueris mecœnas, qui & Geographiam
ipsam Ptolemæi à me sis dignatus audire. Vnde meritò qui olim Ptolemæus clientem nouit, nūc te denique pa-
tronum agnoscat. Quo enim alio duce prodire decuit Ptolemæum, Viennæ & castigatum & excusum,
quàm te ipso Viennensium duce? eoq; Ptolemæi studioso? Viennæ inquam, Allobrogum, quā sibi iam dudū
notam, inter omnes ferè Galliarum urbes antiquitate celebrem, & Romanorum imperatorum alumnā, nūc
sui altricē, meritò noster Claudius gaudebit. Gaudebit insuper tot Viennæ propagari cernēs suæ Geogra-
phiæ peritos. Inter quos primas sibi uendicant consanguinei tui Iohānes Palmerius, Prior Sancti Marcel-
li, & Claudius à Rupe Forti, uicarius tuus gener alis, uiri ambo ornatissimi, ac multis nominibus commen-
dādi quibus ego tantū debeo, quantū Ptolemæo ipsi debent Geographiæ studiosi. Omitto hic referre quæ me
magnus ille Sancti Petri, ac Sancti Simeonis Prior, Iohannes cognomine Albus, de uirtutibus suis refer-
re uetat. Nec de sacra illa officialium tuorum triade hic ausim differere, nec eorum hic tria nomina inserere,
cum certum habeam, me pro eorum dignitate non satis dicturū. Iohannis quoq; Perrelli, doctoris medici tui,
meiq; olim in studijs apud Lutetiam socij, multiplex in philosophia & linguis eruditio, maiore alio indiget præ-
cone. Ad te itaque rediens, ô Præsul amplissime satis feliciter agi cum hisce meis lucubrationibus
existimaui, si eas in tuam clientelam, qua uti soles humanitate susciperes. Ita nimirum commendatas satis, ac
probatas, intelligent se esse, ubi iudicio tuo longè quidem acerrimo non displicuerint. At quoniam materia,
quam tracto, & ardua est, & multis olim seculis intentata iacuit, pronior ad ueniam uia relinquetur mihi in tā
to rerum discrimine uacillanti, & interdum, si ita contingat, humana caligine cæcutienti. Neque enim quiuis
semper rē propositā acutetigerit, ut in prouerbio est, nec semper feriet quodcunque minabitur arcus. Siquidem
& Plinius & Strabo & Mela, qui de Geographia tradiderūt tā diuersi plerunq; abeunt, ut in gratiā nulla
orationis psuasione reuocari queāt. Adde temporū & bellorū, quæ superuenerūt, iniuriā: qua factū est, ut
nō solū urbes quædā sint funditus perditæ, aliæ inminutæ, uerum etiā nomina fere omnia mutata. Sed quid ego
sus Mineruā? Nota sunt, nota inquam tibi hæc omnia, qui bonā orbis partē perlustraueris, ac eos oēs, qui de Geo-
graphia scripserunt, diligenter perlegeris: Christianissimi Gallorum regis exemplo, qui ut est studiosorū ama-
tor, ita in hoc genere ad miraculum usq; doctus. Decet nāque principes summos, qui orbi imperant, orbē nos-
se: decet & eos, qui principibus famulantur, cum præsertim ad uarias orbis partes (quod tibi, uel ab ipso prin-
cipe est sæpius oblatum) legati mittuntur. Accedit ipsa cognitionis uoluptas, qua & intellectus ornatur &
animus suauiter afficitur: alioqui pecudum ritu, uelut in deserto aberrabimus, nullam certam habentes uicæ no-
stræ rationem. Sed iterum ego noctuā Athenas. Cape igitur, ô Præsul amplissime, Claudij Ptolemæi ex-
cellentissimi Geographi opus utilissimum, summa cura à me restitutum, ut tuo patrocinio deinceps nitatur, teq;
solum Mecœnatē agnoscat. Vale & sis perpetuo felix, Archipræsul illustrissime. Viennæ pridie Cal-
Martij. M D X L I.

Primo Libro hæc

CONTINENTVR.

- | | |
|---|---|
| <p>1 IN quo differat Geographia à Chorographia.</p> <p>2 Quænam sint ad Geographiam præsupponenda.</p> <p>3 Qualiter ab stadiorum numero alicuius distantia rectæ (licet non sub eodem fuerit meridiano) ambitus huius stadiorum numeri sumantur & econtra.</p> <p>4 Quòd ea quæ ex apparentibus obseruata sunt præferri debeant ijs, quæ ex peregrinationis comperta sunt historia.</p> <p>5 Quòd historijs nouissimis magis sit adhaerendum, propter mutationes, quæ per tempora accidunt in terra.</p> <p>6 De Geographica Marini enarratione.</p> <p>7 Rectificatio distantia latitudinis terræ cognita ex apparentibus, secundum Marinum.</p> <p>8 Eadem rectificatio ab emensione itinerum.</p> <p>9 Eadem rectificatio à nauigationibus factis.</p> <p>10 Quòd non oporteat Aethiopes supponere meridionales, quàm sit parallelus oppositus per Meroem.</p> <p>11 De ijs, quæ ad longitudinem orbis non recte à Marino sunt excogitata.</p> <p>12 Emendatio longitudinis terræ cognita à</p> | <p>peragationibus.</p> <p>13 Eadem emendatio à nauigationibus.</p> <p>14 De nauigatione à Chersoneso aurea ad Catigara.</p> <p>15 De ijs, quæ in particulari expositione Marini dissentiant.</p> <p>16 Quòd eum latuere quædam in prouinciarum terminationibus.</p> <p>17 In quibus ipse dissentit ab ijs, quæ nostro æuo historijs sunt prodita.</p> <p>18 Quàm sint inutiles Marini compositiones ad designationem orbis.</p> <p>19 De commoditate enarrationis nostræ ad designationem orbis.</p> <p>20 De mensuratione inconcinna Tabulæ Geographicae, à Marino compositæ.</p> <p>21 Quænam obseruanda sint in designatione fienda in plano.</p> <p>22 Qualiter oporteat orbem in sphaera describere.</p> <p>23 Expositio meridianorum & parallelorum, qui descriptioni sunt apponendi.</p> <p>24 Modus per quem orbis in plano ita describi possit, ut cõmensuratione similis sit positioni sphaericæ.</p> |
|---|---|

CLAVDII

CLAVDII PTOLE-
mæi Alexandrini Geographiæ
enarrationis, Lib. I.

In quo differat Geographia à Chorographia. CAPUT I.



EOGRAPHIA imitatio est picturæ totius partis terræ cogniti-
tæ, cū ijs, quæ sibi quasi uniuersaliter sunt annexa. Differt autē à Chorographia, nā illa per partes loca

Tu melius ita uerte. Geographia est descripta imitatio cōglobatæ integræ partis terræ cū ijs quæ sibi necessario coherent.

Tria inter Geographiā & Chorographiam discrimina. Primū, Chorographus singulas partes diuisim, etiā minutissimas, Geographus continuum describit.

Agros scilicet, ædificia, turres, & mœnia, quæ Chorographi depingunt.

Id est, in Chorographia non seruatur proportio quæ titatis totius ad partes.

Secūda differētia, locorum accidētia à solis Chorographis consyderari.

refecat, seorsumq; singula, & unumquodque iuxta se cōstituit, ac fermē omnia etiā minutissima, illa quæ deprehēdere possumus, describit, ueluti portus, uicos, populos, necnō à primoribus fluminibus diuertigia, & his similia. Geographiæ autē propriū est, unam & continuā terram cognitā ostendere, quæadmodū se habeat natura & positione, eaq; solū in omnino deprehensibilioribus uersatur descriptionibus, ueluti sinuum, & ciuitatū magnarum, gentium quoque, & fluiorū, necnō circa ea, quæ secundum speciem uniuscuiusque sunt insigniora. Finis siquidem Chorographicus sectionē partis continet, ueluti si quis aurem tantum aut oculum imiteretur. Geographicus autem contemplationem totius, proportionaliter ijs, qui integrum caput describunt. Quum enim omnibus, quæ supponuntur imaginibus, præcipuæ partes necessario, atque in primis adaptentur: cū etiam quæ picturas excepturæ sunt, distantia, sufficienti remotione oculorum cōmensuratæ esse debeant, siue perfectum sit quod pingitur, siue particulare, quò cuncta sensibilibus percipi ualeant: rationabiliter simul & utiliter sequutum est, ut Chorographiæ minutissimæ proprietates, Geographiæ autem regiones ipsæ cum ijs quæ uniuersaliter eis adiacent, attribuantur. Quoniā & primariæ orbis partes, regionum nempè situs, tā magnitudine, quàm mensuratione rectè sunt coordinatæ. At inter has ipsas ut sese habeant, quāplurimæ sunt differentia.

Versatur autē Chorographia ut plurimum circa quale magis disponendum, quàm circa quantum: siquidem ubique qualitatis curam gerit, at nō ita commensurationis positionum. Geographia autem circa quantū magis, quàm

circa quale: quandoquidē in omnibus diligentem proportionis distantiarum rationem habet: qualitatis uerò, usque ad magnitudinis partium circumscriptiones, & iuxta figurā ipsam tantum. Vnde illa quidem locorum eget pictura, nemòque eam rectè exercebit, nisi uir pingendi gnarus: hæc uerò nequaquam, nam per lineas etiam tenues, ac denotationes tantum, positiones, & uniuersi figurationes ostendere potest. Quapropter illa quidē haudquaquam mathematico indiget instituto, hic uerò pars ea præcipuè requiritur. Considerare enim oportet, & totius terræ figuram ac magnitudinem, necnon situm eius ad cœlū, quò cognita ipsius pars, quāta sit, & qualis, recēseri possit, insuper & loca eius singula, sub quibus cœlestis spheræ sita sint parallelis, ex quibus & noctium & dierum magnitudines, & quenam stellæ fixæ uerticales fiant, & quæ super terram, quæque sub terra ferantur semper: ac omnia quæ de habitationis ratione connectimus, percipi possunt. Quæ cūcta sublimissimæ ac pulcherrimæ sunt speculationis, quum humanis deprehensionibus, per Mathematicas rationes ostendi possit, quo pacto cœlum ipsum natura se habeat, quoniam nobis magna ex parte conspicuum esse potest. Terra autem per imaginem, quia licet certa sit & maxima, non tamē nos circumambit, neque tota simul, neque particulatim ab eisdem hominibus peragrari potest.

Quenam sint ad Geographiam præsupponenda. CAPUT II.



Vis igitur finis sit eius, q Geographiam exercere uelit, ac in quo differat à Chorographia, per hæc quasi summatim sit notatum. Cum uerò impresentiarum sit propositum, nostræ habitabilis describere orbem, ut quàm maxime cum ueritate congruat, necessarium arbitramur præmittere, peregrinationis historiā esse, quæ notitiam præstet ad institutionem talem, utpotè quæ plurimū afferat cognitionis, ex traditione eorum qui præditi scientia speculatiua,

Tertia, singulorum locorū pictores esse Chorographos.

Geographus dicitur nequit, qui fuerit mathematices imperitus.

Quæcūq; stella maiorem habuerit declinationē, quā sit latitudo regionis, perpetuò apparet, aut perpetuò occultatur.

Collatione ad cœlū facta dignoscitur terra.

Præcipuum huius rei antecedens ex peregrinationibus sumptum.

regiones particulatim peragrarunt: quodque consyderatio ac traditio hæc partim sit geometrica, partim uerò superiorū constat obseruatione. Siquidē ad geometriā spectat q̄ per subtiles distantiarum dimensiones locorū inter sese positiones reddatur manifeste: ad obseruationem autem superiorū, q̄ idem fiat per apparētia, ex instrumentis, quibus astra & umbræ obseruantur, quod & perfectius est & certius, primū autem difficilius, ac alterius indigens ope. Quum enim necessariū existat, ut supponatur secundum utrunq̄ modū, ad quānam mūdi positionem, duorū locorum inquisitorū distantia uersgat (non enim simpliciter, aut solum hoc scire oportet, quantum locus unus distet ab alio, sed quonam uersus, hoc est, ut dicere sciamus, num ad septentrionem, aut ortū, siue ad partiores eorum inclinationes tēdat) impossibile est, exactē hoc consyderare, absq̄ obseruatione, quæ per prædicta fit instrumenta, per quæ in omni loco ac tempore facile, & lineæ meridianæ positio ostenditur, & per ipsam ignotæ locorū distantia. Inde & hoc concedi necesse est, dimensionem, quæ per numerū fit stadiorum, haud quaquam certam nobis iuxta ueritatē præbere deprehensionem: quoniā raro in uias rectas incidere cōtingit, propter circuitus uarios, qui & euntibus, & nauigantibus occurrere solent: & quia necesse est, ad rectitudinē inueniendam, id quod in uis, tã ex qualitatibus, q̄ ex quantitatibus redundat, coniecturando tātum, ab integris subtrahere stadijs. In nauigationibus autē uentorum flatus, qui ut plurimū uires easdem haud seruant, ad diiudicandum penitus norma carent. Insuper licet distantia quædā inter duo loca emensa exactē cognita fuerit, non ideo tam ratio ipsius ad totius terræ ambitū, nec positio, utrum ad æquinoctialē, seu polos tendat, patebit. Dimensio uerò, quæ fit per coeli apparentia, certā de singulis his cognitionem affert, ostenditq̄ qualēsnam circūferentias inuicē per loca subiecta descripti intercipient circuli, paralleliq̄, & meridiani: hoc est, quales ipsi paralleli includant meridianorū circumferētia, quæ incidunt inter ipsos, & æquinoctialē: & quales meridiani ipsi includāt arcus, & æquinoctialis, & parallelorū: ac etiā qualem circumferentiam duo intercipient loca, circuli illius, qui in terra maximus scribitur. Nihil deniq̄ stadiorū indiget dinumeratione, siue ad rationē earum partium, quæ à terra sunt, siue ad descriptionis circuitum uniuersum: sufficit enim supponere ambitum telluris in partes quotquot uoluerimus, per totidemq̄ partes ostendere distantias in circulis maximis super telluris superficie descriptis. Sed forsitan ad diuidendū nostris dimensionibus totum ambitum, aut partes illius in

subiecta ac nota interualla, hæc minus sufficiēt. Ideo huius rei gratia solum, necesse fuit iam quandam rectam alicubi adaptare circūferentia, quæ iuxta continentiam similis esset maximo circulo, ac rationem huius sumere ad circulum, qui fit ex apparentibus: stadiorum uerò numerum, qui sub ipsa cōtinetur, ex uulgari dimensione quæ fit à parte data, sicq̄ multitudinem stadiorum totius ambitus demonstrare. Cum enim ex mathematicis præsupponatur, continuam & terræ & maris superficiem, quasi per totas partes esse rotundā, & idem centrum habere cum sphaera cœlestium, sequitur etiam singulas ipsius incisiones communes, quæ ex centro in planum, necnon ex dictis emittuntur superficiebus, maximos in semetipsis facere circulos, angulosq̄ in ipso plano ad centrum conclusos, similes circulorum intercipere portiones, distantiarum earum, quæ in terra sunt. Ac ideo quantitatem stadiorū, ubi directā fuerint, ex itinerum dimensionibus accipi posse: rationē uerò quæ ad totū est ambitū, ex ipsis quidem nullatenus, propter defectum pertingentiæ parabola. A simili autem circumferentia circuli cœlestis, rectē sumuntur, quoniam ratio illius ad proprium ambitum deprehendi potest: eadem autem fit & à simili parte circa terram, ad circulum in ea maximum.

Quiliter à stadiorum numero alicuius distantia recta, licet non sub eodem sit meridiano, ambitus huius stadiorum numeri accipiantur, & e contra.

C A P V T I I I .



QVi ante nos fuerunt, non solum rectam aliquam distātia in terra inquirebant, ubi maximi circuli facit circumferentiam, sed eam quoque, quæ positionem in unius meridiani plano haberet: per Sciotherosque obseruabant signa duo, quæ super uerticem erant distantia, iuxta circumferentiam, quæ ibi sub ipsis intercipiebatur meridianis, quæ similis esset itinere: quumq̄ hæc singulatim, ut diximus, in plano constituebantur, lineæ rectæ, quæ per extremitates ad signa, quæ super uerticem erant, egrediebantur, inter se concurrebant, quia centrum circulorum, commune erat coincidentia signum. Quanta igitur apparebat circumferentia, quæ inter signa erat uerticalia, ac pars esset circuli, qui per polos scribitur, tantam etiam supponebant in terra distātia: & ambitus totius. Vnde si etiam non per polos circulum secundum dimensionem sumperimus distantiam, sed à quolibet maximorum, propositum ostendi potest. Idem

Id est, per instrumenta.

Id est, si terram super centro secet planum, cōmunis sectio sphaeræ superficie telluris et eiusdē plani secantis, maximus erit in terra mariq̄: circulus.

Id est, symmetria ad totum.

** Ad inquirendam scilicet stadiorum ambitus terræ multitudinem.*

Verticalia duo signa, siue puncta in eodem meridiano non tantum eius arcum intercipient: quanta erat itineraria distātia inter duo loca illis supposita.

Concurrebant in centro mundi.

** Que scilicet tanta pars esset ambitus terre totius.*

Eclipsium, poli elevationum & lineæ meridianæ p̄ instrumenta obseruatio præcedit, deinde geometrica ratiocinatio sequitur: quibus longe incertior est itineraria stadiorū mensura.

Quatuor modis inuenire licet meridianam lineam. Primo p̄ gnomonis minimā umbrā, seu duas antica et postea æquales eiusdē circuli peripheriā contingentes. Secundo p̄ maximā solis elevationē astrolabio deprehensam. Tertio p̄ instrumentum æquinoctiale Apiani quauis hora. Quarto p̄ magnetis ostensionem.

Prima est differentia latitudinis, secunda longitudinis, tertia locorū uera distantia, quasi laterum quadrati diameter.

** Id est, siue per terræ, siue per circulorū cœli segmenta distantias metiare.*

** Id est leucis, miliaribus, stadijs.*

Idem nobis patebit, si per instrumentum, quo sublimiora considerantur, elevationes poli in terminis fuerint obseruatae, necnon positione animaduersa, quam distantia ad alium habet meridianum. Per quod etiã Meteoroscopium multa alia utilissima facile deprehendere possimus. Sed & quolibet die & nocte iuxta obseruationis locum elevationem poli Borealis, omnique hora situm meridionalem, necnon habitudines declinationum & ad ipsum, hoc est, quales faciat angulos per uiam descriptus circulus maximus cū meridio, ad signum quod est super uerticem: per quos similiter quælitam circumferentiam ex ipso ostendimus Meteoroscopio: & eam quoque, quæ inter duos incipitur meridianos, quum alij fuerint quàm æquinoctialis paralleli. Ita ut per talē modum, si solum distantia una recta in terra fuerit dimensa, totus etiam numerus stadiorum, quos ambitus continet, inueniri possit. Per hæc inde reliquum, necnon aliorum itinerum interualla, etiam sine dimensione cognoscuntur, licet non penitus fuerint recta, neq; sub eodem meridiano aut parallelo constituta, dummodo id quod ad omnem inclinationem proprium est, diligenter accipiatur, pariter & terminorum elevationes obseruentur. Rursus etiam per rationem circumferentiæ, quæ distantiam extendit ad circulum maximum, stadiorum quoq; multitudo à deprehenso totius terræ ambitu facile considerari potest.

Quod ea quæ ex apparentibus obseruata sunt, præferri debeant ijs, quæ ex peregrinationis comperita sunt historia.

CAPVT IIII.

Ligitur quum hæc ita se habeant, si nō, qui particulatim regiones peragrarūt, talibus quibusdam obseruationibus usi fuissent, certam penitus orbis descriptionē facere potuissent. Verū solus Hipparchus, nobis paucarum ciuitatum (respectu tantæ multitudinis, quam in Geographia designare necesse est) elevationes poli Borealis tradidit, easq; eidem subiectas parallelo. Quidam uerò cum illis pariter loca quædam opposita, non quæ æqualiter ab æquinoctiali distarent, sed quæ plane sub eodē essent meridiano, ex eo quod mutua eorū nauigationes secundæ ad arcum, uel notum tenderent. Distantiæ uerò quamplurimæ, et præcipuè illæ, quæ ad ortum, uel occasum uergunt, imperfectiorem assequutæ sunt traditionem: non incuria eorum, qui historias condiderunt, sed ideo forsitan,

quia considerationes Mathematicales nondum exacte erant perceptæ, nec adhuc multæ defectiones Lunares eodem tempore, in locis diuersis obseruatae fuerāt. Nam literis mandatum est Eclipsim eā, quæ hora quinta in Arabis accidit, Carthagini apparuisse secundā. Ex quibus manifestum redditur, quot temporibus æquinoctialibus inter se loca distet, ad ortum uel occasum. Rationabile igitur erit, & his consequens, eum qui Cosmographiam tractare uelit, ea loca, quæ per diligentiores obseruationes deprehensa sunt, designationi suæ tanquàm fundamenta quædam præsupponere, que uerò ab alijs tradita sunt, his adaptare, quouique positiones eorum inuicem, cum ijs quæ prius fuerunt obseruata, tanquàm traditionibus certiora, potissimum congruant.

Quod historijs nouissimis magis sit adhaerendum, propter mutationes, quæ per tempora accidunt in terra.

CAPVT V.

Ligitur descriptionis aggressio, tali forsitan continetur proposito: uerū, quæadmodum in cunctis locis, quæ, uel propter magnitudinis excessum, uel quia non semper eodem se habet modo, non penitus deprehensa sunt, semper tempus ipsum historiam certiorē ueluti perferre solet: ita etiam in Geographia accidit. Constat enim per ipsas temporum traditiones, multas partes continentis terræ, quæ à nobis habitantur, nondum propter difficilem magnitudinis peragratiōem ad notitiā peruenisse. Quasdam uerò non tales ac fertur esse, eorum culpa, qui historias exceperunt fabulosissimas. Nonnullas autem nunc longè aliter quàm olim habere, uel propter particulares earum deuastationes, uel etiam immutationes. Vnde necesse est, ut ibi nouissimis temporis nostri traditionibus, penitus quasi adhæreamus, obseruantes obiter & historiæ antiquæ expositionem, necnō prædictorum dijudicationem, ut liquere possit, quid fide dignum, quidue sit erroneum.

De Geographica Marini enarratione.

CAPVT VI.

Marinus itaque Tyrius, nouissimus eorum qui nostro fuerunt tempore, parti huic summo studio incubuisse uidetur. Patet enim plurimas eum historias euoluisse, ultra eas etiam quæ

** Id est, quantum tu ab ipso meridiano declinaueris, quantum uiam agas: angulum positionis uocant.*

Meteoroscopium istud, parū aut nihil ab arnula differre censet 10. de monte regio. Verū autem aliter sentit. Verè tamen, si armille subdas horizontis planitiem cum regula positionis, habebis meteoroscopium.

** Id est, quot longitudo gradibus. erat namq; ibi. 45. gradus, quorum quidem in æquinoctiali horam faciunt: & tempora ideo dicuntur, quia per eos tempora mensurantur.*

Tempus est omnis generis sapientiam & matrem rerum experientia secum adferat, in Geographica tamen historia peculiarem rationem habet, ob regnorum accidentes mutationes.

prioribus cognitæ fuerant tēporibus, ac scripta ferè omnium qui eum præcessere, diligentissimè percepisse. Quandoquidem ea quæ minus decenter, tam à priscis illis, quàm à semet ipso credita fuerant, decenti cum primis rectificatione exornauit: quemadmodum ex æditionibus ipsius emendationis tabulæ Geographiæ (nam plures sunt) cōsiderare licet. Proinde, si cerneremus, nihil in ultima eius deesse compositione: possemusque ex solis monumentis illius, orbis designationem perficere, nullum ulterius in hac re laborem susciperemus. Verum cum manifestè liqueat, quædam eum non satis fida perceptione collegisse, sæpius præterea in descriptionis institutione, nec facilitatis, nec dimensionis debitam curam habuisse: iustè moti sumus, ut uiri huius negocium susceptū, quantum operæ precium arbitramur, ad rationabiliorem, & utiliorē reduceremus modū. Quod quidem quàm succinctè poterimus, facere conabimur, cōsiderantes, breuibus nos ea, quæ ad utranque speciem conferunt, ratione quædam consequi posse. Ac primum quidem ab historia initium faciemus, secundum quam existimat ipse, & longitudinem terræ cognitæ plus ad orientem, latitudinem uerò ad meridiem produci oportere. Deinde forsitan non ineptè totius superficiæ distantiam, ab ortu occasum usque, longitudinem, eam uerò quæ est ab arcto, meridiem uersus, latitudinem uocabimus. Quoniam & parallelos, iuxta motum cœlestem, eodem appellabimus nomine. Sed & uniuersaliter quidem distantia maiori, rectè longitudo est attribuenda: siquidem planè hoc ab omnibus concessum est, quòd orbis terrarum distantia, ab ortu uersus occasum, longè maior existit, quàm ea quæ à septentrione est ad meridiem.

*Rectificatio distantia latitudinis terræ
cognitæ, ex apparentibus secundum Marinum.*

CAPVT VII.

Rimum igitur latitudinis terminum præsupponit ipse Thylen, sub parallelo, qui borealissimam terræ nobis cognitæ partem segregat. Parallelum uerò hunc demonstrat ab æquinoctiali distare ad summum partibus. 63. qualium est circulus meridianus trecentarum sexaginta: stadiis uerò uno & triginta millibus, ac insuper quingentis, ita ut pars una quingenta fermè comprehendat stadia. Deinde Aethiopum regionem quæ uocatur Agisymba, & Præsiū pro

montorium sub eo ponit parallelo, qui australissimum terræ cognitæ finit terminum, quem etiam sub hyberno ponit tropico: ita ut secundum ipsum, tota orbis latitudo, iuncto tropico hyberno partium fiat octuaginta septem, stadia uerò compleat quadraginta & tria millia quingenta. Quinetiam rationabiliter finem australis demonstrare conatur, per apparentia quædam, ut ipse putat, necnon per itinera, quæ & terra, & mari historijs sunt prædita: quæ singula quasi ex transcurso hic referemus. Sanè in enumeratione apparentium, compositione sua tertia, ita ait: Zodiacus in zona torrida totus super ipsam apparet, quapropter in ea mutantur umbræ, ac omnia astra occidunt & oriuntur. Sola autem Vrsa minor tota supra terram apparere incipit, in Ocele, quæ borealis est ad stadia quinquies mille quingenta. Parallelus enim per Ocele partibus eleuatur undecim ac quita duplici. Ab Hipparcho autem traditur, minoris Vrsæ stellam borealissimam, ultimam autem caudæ, à polo distare partibus duodecim, quintisquè duabus. Porrò ijs, inquit, qui ab æquinoctiali ad æstiuum progrediuntur tropicum, polus borealis semper plus supra horizontem attollitur, australis uerò plus sub horizonte deprimitur. Qui uerò ab æquinoctiali ad brumalem pergunt tropicum, ijs polus australis supra horizontem eleuatur, borealis uerò sub horizonte mergitur. Igitur per hæc solum exponit quæ accidere debent locis, quæ sub æquinoctiali sunt, uel inter tropicos posita. Atqui, etiam si ita se habeat historia, apparentia tamen in locis, æquinoctiali australioribus, nequaquam apposuit, ueluti quænam stellæ super uerticem fiant, in locis illis, quæ æquinoctiali sunt australiora, aut quantum ad austrum declinent umbræ meridianæ in æquinoctijs, utrumue Vrsæ minoris stellæ omnes orientantur & occidant: ac rursus quænam ex ipsis penitus non appareant, quum polus australis super horizontem eleuatur. In cæteris inde dicit, quædam obseruata esse apparentia, uerum nec illa propositum ullo pacto ostendere possunt. Ait enim eos, qui ex India in Lymyricem nauigant, (quemadmodum narrat Diodorus Samius in tertio) Taurum in medio habere cœlo, Pliades uero secundum antemnas medias. Qui uerò ex Arabia in Azaniam feruntur, nauigationem dirigere ad meridiem, & stellam Canobum, quæ ibi Equus uocatur, estque australissima. Cæterum astra quædam apud illos apparent, quæ apud nos ne nominantur quidem. Canisque anticane prior oritur, & Orion ante conuersiones æstiuas totus. Ex his igitur stellis apparentibus, quædam manifestè ostendunt, quænam habitationes æquinoctiali

Sexaginta tria
ad boream, & 14
ad austrum.

† Quia scilicet
parum ad rem faciunt.

Nostra uerò etiam
anno. 1540. minus
distat gradibus
mirū. 4. & minuta
9. nam ab æquatore
re declinatione habet
gradū. 85. minutorum. 51.

‡ Ad gradus ab
æquatore. 50.

§ Ortus isti sunt
sol radijs egressiones
matutine. nam
Marini tempestate
astra hæc erant
in Tauro & Gemini
nis, ideo antequam
sol Cancrū accēderet,
manè a radijs egrediebantur:
uerò secus. Nam canes
ambo in cancro,
Orion in geminis
situm habent.

Longitudinis &
latitudinis defini-
tiones.

Circuli longitudi-
nis dicuntur paral-
leli, sicut meridia-
ni, & circuli latitudi-
nis.

Thylen, quæ Istan-
dia hodie dicitur,
quære in prima ta-
bula Europe, Agis-
ymba & Præsiū
in tabu. 4. Africa,
Ocele in tabu. 6.
Asia.

noctiali sint borealiores, ueluti Taurus & Plis-
as, quæ super uerticem fiunt, nam astra hæc æq̃
noctiali sunt borealiora, quædam autem nihilo
magis borealioribus australiores esse demon-
strât, Canobus enim apparere potest etiam ijs,
qui longè æstiuo tropico sunt septentrionalio-
res. * Multæq̃ stellæ, que semper apud nos sub
terra sunt, in locis qui nobis sunt australiores, ac
etiam ijs, qui æquinoctiali sunt borealiores, ue-
lut ijs, qui circa Meroëm habitât, super terram
fiunt. Quemadmodum Canobus ipse, qui nos
borealioribus hic minimè apparet. Et hunc
quidem meridionaliores, & nullum alium, qui
nobis sit incognitus, Equum uocitant. Adhuc
& ipse mathematicis rationibus deprehensum
esse, Orionem totum ante conuersiones æstiuas
apparere, ijs qui sub æquinoctiali habitant. At
Canis oriri incipit, priusq̃ Procanis, ijs qui sub
æquinoctiali habitant, & ab ipsis Syenem usq̃,
ita, ut ne horū quoq̃ apparentiū peculiare exis-
tat, ostendere habitationes aliquas, æquinoctia-
li esse australiores.

Eadem rectificatio

Ab emensione itinerum.

C A P U T V I I I.

R O I N D E in itinerū emē-
sione, dum per terram singulas
tim profectionum computat
dies, à Lepti magna, usq̃ ad re-
gionē Agisymbam, hanc æqui-
noctiali australiorem esse sta-
dijs quatuor milibus sexcentis octuaginta collig-
git. * Rursusq̃ secundum dies nauigationis per
mare, à Ptolemaide, quæ est in Troglodytica,
ad Prassum promontorium, æquinoctiali id au-
stralius esse colligit, stadijs uiginti & septem mi-
libus octingentis: ita ut & Prassum promonto-
rium, & Agisymbam regionem, quæ Æthio-
pum est, & quæ, ut ipse dicit, nec dū Æthiopiam
ab austro disternat, ad oppositū eorū pdu-
cat, qui gelidā inhabitant zonā. Siquidē uiginti
septē milia & octingenta stadia, constituunt, in
æquinoctiali partes quinquaginta quinque & ter-
tias quinque, quot & ab altera æquinoctialis parte
distant, ac sub similis frigiditatis qualitate, Scy-
thæ degūt & Sarmatæ, qui septentrionalia Meo-
tidis incolunt paludis. * Cōtrahit igitur & ipsæ
numerum expositorum stadiorum in summam
dimidio minorem, hoc est in stadia duodecim
milia, quot fermè hyemalis tropicus distat ab
æquinoctiali. Addit & contractionis huius so-

lummodo diuersiōes à uis rectis, necnō irregu-
laritates itinerum causas esse: obmissis potiori-
bus & promptioribus, ex quibus non solum di-
minutio necessaria uidetur sed etiam ut ad tam
paruum redigatur numerum. Primum enim de
itinere quo à Garama ad Æthiopiam itur, Se-
ptimum Flacum, ait, qui in Libya militauerat,
à Garamantibus, ad Æthiopes, quum ad meri-
diem perrexisset, trium mensium spacio perue-
nisse: Iulium uerò Maternum à Lepti magna,
quum Garamantes ex Garama Æthiopes in-
uasissent, mensibus quatuor ad Agisymbam
Æthiopum regionem applicuisse, quum iter
semper ad meridiem direxisset, quo i loco Rhi-
nocerotes congregantur. Quæ utraque etiam
per sese incredibilia sunt, & quia Æthiopes in-
teriores, non tantum à Garamantibus segregan-
tur, ut trimestri distent itinere. Quum iam ipsi
potius Æthiopes existant, & eundem quem &
illi habeant regem. Et quia penitus ridiculum
est, incursionem regis contra subditos super
unam & distantiam solam factam fuisse, nempe
à septentrione ad meridiem: quum gentes illæ,
utrinq̃, & ad ortum & occasum latissimè exten-
dantur: ac nullibi eum moras relatu dignas fe-
cisse. Quapropter certum est, uiros illos falsa
nunciaffe, aut sic ad meridiem dixisse, quemad-
modum indigenæ dicere consueuerunt in Aus-
strum, aut in Aphricum, pro certiori, eo quod
magis notum est, abutentes.

Eadem rectificatio

A nauigationibus exactis.

C A P U T I X.

P O S T E A de nauigatione in-
ter Aromata & rapta, Diogenē
quendā ait, qui in Indiam nauiga-
rat, ac secūdo fuerat reuersus, quū
propè Aromata, nauigasset à Se-
ptentrione arreptum esse, quumq̃ Troglody-
ticam à dextra habuisset, diebus uiginti quinque
ad paludes, ex quibus Nilus fluit applicuisse,
quibus Raptorum promontorium paululum
est australius. Theophilum autem quendam
ex ijs, qui in Azauiam nauigare consueuerunt,
à Raptis soluiffe, ac Austri flatu, die uigesimo
ad Aromata peruenisse. Verum neuter horum
quot dierum nauigatio illa esset, aperuit, sed
Theophilus se die uigesimo eò applicuisse, Dio-
genes uerò diebus uiginti quinque Troglodyti-
cā, p̃ternauigasse dixit, solū referētes q̃t diebus

te coactus dicta sta-
dia dimidianda cō-
sebat, falsis ductus
& incredibilibus
relatiōibus, ut ostē-
dit Ptolemeus, qui
eā distantia 27. mil-
lium stadiorum ad-
plus quam sub tri-
plum immunuit.

Rectam.

Ridiculum etiam,
si pugnando sem-
per recta p̃ficere
batur, nullibi re-
moratus.

Vide tab. 4. Aphri-
cæ.

Paludes Nili putat
Marinus esse
iuxta mare: quod
falsum ostēdit Pto-
lemeus infra capi-
tu. 17.

Ad gradus 16.

Quia Canis Syrius
dictus, siue Alha-
bor, latitudinē ab
Ecliptica meridio-
nalē habet maiore
& lōgitudinē nu-
more, quam Proca-
nis (qui Algomeisa
Cācula siue Canis
minor dicitur) non
merū si à radijs so-
lis prius egredia-
tur, & ab ijs, quo-
rum Orizon non
est admodum obli-
quus, diluculo pri-
us conspiciatur.

Neapolis dicitur
in tab. 2. Aphricæ.

Malè, cū ad stadia
decē mille, & gra-
dus 20. ab equato-
re distat Agisym-
ba, in tab. 4. aphri-
cæ.

Nō intelligas op-
positos, quasi anti-
podas, sed quia sub
oppositis paralle-
lis, id est, ab æqui-
noctialis utraque
parte æquidistant
bus agūt: quos an-
tichthonas uocant.

* Secum pugnat
Marinus, Æthio-
pes in frigida cōsti-
tuens zona. Quæ
cognita absurda.

nauigassent; minimè autem aduertentes, quot dierum nauigatio illa, propter uentorum in tanto tempore irregularitatem & immutationem esse deberet: neque utrum tota nauigatio illa ad septentrionem, aut meridiem facta fuisset. Verum Diogenes se tantum Septentrione impulsurum esse, Theophilus autem solum austro nauigasse retulit: reliquam autem nauigationem, quæ eundem semper tenorem seruauerit, neuter dixit. Quod enim naues ille tot diebus, eodem fuerint impulsæ uero, haud quæquam est credibile: ac ideo distantiam eam, quam Diogenes, inter Aromata & paludes, quibus Raptum promontorium australius existit, uiginti quinque emensus est diebus: Theophilus à Raptis ad Aromata, longè maiorè & uiginti diebus exegit. Theophilusque diei ac noctis nauigationem mille esse stadia supposuit: cui rei licet ipse adstipuletur, ait tamè nauigationem eam, quæ à Raptis ad Prassum promontorium ac multorum est dierum, quinque milium tantum à Dioscoro stadiorum supponi: quum facile, ut par est, uenti sub æquinoctiali mutantur, ac ideo secundum ipsum etiam solis transitus ad obliqua celeriores ponuntur. Ob hæc igitur magis decuisset, ut relatæ dierum multitudini, fidem haud præstitisset. Et ideo etiam, quod omnium manifestissimum est, quæ Æthiopes & Rhinocerotum conuentum ex opposito gelidæ constituit zongæ, quum ratio ipsa dictet omnia, quæ sub eadem aëris qualitate posita sunt esse similia, siue plantæ sint, seu animalia, imitarique similitudines cœli, quæ sub eisdem sunt parallelis, aut illis qui æqualiter ab utroque distant polo. Quapropter Marinus, solum usque ad tropicum hybernum contraxit distantiam, nulla rationabili causa de contractionis quantitate reddita. Quod si quis & dierum numerum & seriem acceptaret peragrationum, quemadmodum ipse fecit, hæcque seruaret quantitatem solum diurnorum stadiorum præter modum & consuetudinem, minueret, antequam terminus ad eum perueniret parallelum, ad quem ipse uenire censeret oportere. Atqui contrarium potius sequi deberet. Nempe ut possibilitati diurnæ peregrinationis crederetur, tenori autem perpetuo, tam iuxta equalitatem, quam secundum positionem, minimè fides adhiberetur, tanquam impossibile existat, ut distantia inquisita per hæc accipi ualeat, aut illud solum, quod ea maior fiat sub æquinoctiali. Verum rectius ab aliquo eorum quæ manifestius apparerent, deprehendi potuisset: tale enim longè fuisset certius, si quis magis thematicaliter considerasset, quæ regionibus illis accidere solent. Verum cum historia talia præstare nequeat, reliquum est, ut à simplicioribus plenius consideretur rationabilis quantitas ultra æquinoctialem egressionis. At illa per for-

mas & colores animalium, quæ in locis illis sunt, percipi potest. Unde sequitur, parallelum per Agilymbam regionem, quæ sine controuersia Æthiopum est, nequaquam ad hybernum usque pertingere tropicum, sed citrà ad æquinoctialem potius terminari, non enim apud nos in oppositis locis, hoc est, sub tropico æstiuo, homines iam Æthiopum colores habent, neque Rhinocerotes sunt, aut Elephantes, sed in haud multum illis australioribus modicè existunt nigri. Quemadmodum qui ultra Syene triginta habitant schœnis, & qualesque sunt Garamantes, quos Marinus ob hæc causam, nequaquam sub tropico æstiuo, neque eo borealiores, sed prorsus australiores sedes habere inquit, in locis uero circa Meroem, iam satis colore sunt nigri, & primum Æthiopes meri, ibique Elephantum ac mirabiliorum animalium pascitur genus.

Q U O D N O N
oporteat Æthiopes supponere meri
dionaliores, quam sit parallelus
oppositus per
Meroem.

C A P I T U L U M X.

QUAPROPTER bene habet usque huc, idest, Æthiopes usque quemadmodum nobis traditio historiae de monstruosis, quæ in illis degunt oris explicat, constatque Agilymbam regionem, & Prassum promontorium, cum iis quæ eidem subiacent parallelo, describendam esse, sub eo ferme, qui ipsi opponitur per Meroem, hoc est, qui ab æquinoctiali meridiem uersus distat partibus equalibus sedecim ac tertia una cum duodecima, stadiis uero octo milibus ac ducentis ferè. Ita ut si tota latitudo exactius colligatur, partes sint nouem & septuaginta tertia una cum duodecima, uel integræ octuaginta, stadia uero milia quadraginta. Credendum prætereà, distantiam eam, quæ est inter magnam Leptim & Garamam, quemadmodum & Flaccus & Maternus supposuerunt, stadiorum esse quinque milium quadringentorum. Siquidem uiginti dies secundi sunt itineris, plus quam primi abbreviati, tam ad meridiem quam ad septentriones, quum primum propter diuersiones dierum sit triginta: nam & stadiorum numerum dierum uniuscuiusque, eos qui loca illa peragrarunt, sæpissimè annotasse ferunt, non solum

Paulò maiorè ego dicerem, cum paludes è regione ferè sint Rapti promontorii.

Venti sub æquinoctiali tenues & facile mutabiles, quæ solis uirtus uapores & exalationes consumit: in frigidis uero & montuosis locis ex materie multitudine uehementiores flatus percreantur: unde constat uelociorè esse nauigationem ad æquinoctialem, quàm ab æquinoctiali.

Scopus Marini erat, circum circumpricorni facere australem habitabilis terre finem.

sub cæcri circulo nondum esse Æthiopes.

idest, noningentis stadiis. Non est igitur tantus calor sub tropicis, quantum circa æquatorum.

Solo ab hominum colore, argumento primo ducitur Ptolemæus, deinde alio coniungit. Tota terræ Ptolemæo cognita latitudo 2400. composita miliaria sunt leucas continet, ut uni gradui 30. respondeant. Plinius penult. cap. libri secundi 5462. passuum milia. Strabo lib. 2. stadia 30. milia numerat.

solum quia ita cōmodum, sed & propter æquationum distantias necessarium fuerit. Proinde quemadmodum de uis magnis & raris dubitare oportet, præcipuè ubi distantia emensæ haud cōcordant, ita de non magnis, sed sæpius & à multis peragrātibus unanimiter relatis, credere decet.

DE IIS QUAE AD

Longitudinem orbis non recte à Marino sunt excogitata.

CAPUT XI.



IGITUR ex his nobis planè factum est perspicuū, quā tū orbis latitudo extendi possit: longitudinem uerò Marinus contineri facit sub duobus meridianis, qui interualla horaria disterminant quidecim: nobis uerò uidetur & ea quoque distantia mensuratio plus extendi ad ortum quæ oporteat, etenim si hic quoque contractio facta fuerit rationabilis, tota longitudo non integris duodecim interuallis horarijs constabit: quum insulæ Fortunatæ occidentalissimo termino constituentur æquales, orientali autem immanissimæ partes Seræ, ac Sinæ, necnon Cattigaræ. Porro in distantia, quæ est ab insulis Fortunatis ad Euphratis transitum, per Hieropolim, si parallelus, qui per Rhodum est, obseruetur, quadrabit numerus stadiorum per singula loca ab ipso relatus, nam id ex frequenti itineris usu comperitum est. Quinetiam si ex maioribus ratiocinatum fuerit distantijs, apparebit, eum in rectificatione illius, quod propter diuerticula & profectionum redundabat irregularitates, debitum assequutum esse. Sed & in hoc quoque recte sentit, partem unā qualium est circulus maximus tricentorum sexaginta, quingenta in terra constituere stadia, id enim confessis dimensionibus consonum existit. Circumferentiam autem ipsi similem, paralleli eius, qui per Rhodum transit, hoc est, qui ab æquinoctiali abest partibus triginta sex, quadringenta ferè comprehendere stadia, nam id quod iuxta consentaneam parallelorum rationem superat, quum in exactiori deprehensione modicum existat, obmittendum est. Cæterum distantiam eam, quæ à prædicto Euphratis transitu, usque ad turrim est lapideam, ac per ipsum esse colligitur schœnorum octingentorum septuaginta sex, stadiorum uerò uiginti & sex milium necnon ducentorum octuaginta: eam prætereà quam ipse à lapidea turri usque ad Seras, quæ Serum

Quingenta stadia ab Eratosthene, quem Macrobius, Plinius, Strabo et alij plerique sequuntur, septingenta deputata sunt. Sed nos cum Alphragano Ptolemeum sequimur.

Schœnus triginta stadia cōtinet, quā mēsuram Herodotus Parasangē appellat: nos Parasān

est metropolis, uia septimestris esse, stadiorum autem triginta sex milium & ducentorum asserit: utraq; tanq; sub eodem parallelo, secundum institutum nostrum, in debitā contrahemus rectificationem. Quādoquidem constat, eum in ambobus itineribus nequaquā minuisse id quod propter diuerticula superabundabat: quin in secundo etiam itinere in eisdem incidisse errores, quibus & in itinere à Garamantibus usque ad regionem Agisymbam, lapsus est. Nam & ibi quoque collectum stadiorum numerum mensium quatuor, & dierum quatuordecim plusq; in dimidiam partem contrahere fuit coactus. Quū incredibile sit, tā longo tempore continuā peregrinationē factā fuisse, ut rationabiliter spaciū septem mensium attingere potuisset: & multo magis quæ in itinere à Garamantibus, nā illud à regionis illius Rege, cū prouidentia, ut par erat, & non fortuito peragrari potuit, sed & perpetua ibi fuit tranquillitas: uia autem quæ est à Turri lapidea ad Seras usque, uehementissimis obnoxia est tēpestatibus. Nā ex ijs, quæ ipse supponit parallelis illis qui per Helespontum & Byzantium transeunt, subiecta est. Quapropter multas etiam in eundo moras accidere necesse fuit. Nam & per negociationis occasionem cognita est. Refert enim Marem quendam, qui & Titianus uocabatur, uirum Macedonem, ac patre mercatore natum, dimensionē hanc conscripsisse, licet ipse nunq; ad Seras accessisset, sed solum quosdam illac misisset. Atqui & ipse Marinus mercatorū historijs nequaquā fidē adhibere uidetur. Nā Philemonis relationi, qua longitudinem insulæ Hibernie ab ortu occasum usque uiginti dierum esse tradidit, haudquaquā altipulatur, quoniam uidebatur hoc à mercatoribus percipisse, quos mercatura occupatos, ueritatis indagacionem haud curare ait: quin sæpius distantias arroganti quadam iactatione augere. Proinde de peregrinatione ista mensium septē, nil aliud memoratu dignū, quæ quanta fuerit, ab ijs qui illam exegerant, relatum esse mōstro simile, ob temporis prolixitatem esse uidetur.

gam cōmunem leuam, ut uocant, miliarium, siue 72 stadiorū facimus.

EMENDATIO

Longitudinis terræ cognita à peregrinationibus.

CAPUT XII.



PROPTER hæc itaq; & quia iter non sub uno sit parallelo, sed turris lapidea posita sit circa eum, qui per Bizantium, Seræ autem magis australes, sub eo, qui per Hellepontum scribitur, rationabile uisum fuisset, & hic quoque

multitudinē stadiorum, quæ ex septimestri col-
lecta est itinere, triginta sex milium ac ducento-
rum, minus quæ in semissem diminuere. Cæterū
in dimidiū, tanquæ plenioris deprehensionis gra-
tia, tantū contrahatur, ita, ut exposita distantia
esse cōputetur stadiorū decem & octo milium,
ac centum, necnon quartæ unius, partium uerò
quadraginta quinque ac quarta una. Etenim ab-
surdū esset, & satis à ratione alienū, si quis iuxta
Marini opinionem in utraq; uia tantā suppo-
neret diminutionē, ac in illa ab Garamātibus,
quia argumenta resisterent, hoc est propter dif-
ferentias animalium quæ per Agisymbā sunt re-
gionem, ac loca naturalia transire nequeunt:
in illa tamē uia, quæ est à Turri lapidea, ea quæ
rationi sunt consona acceptare nolet, quoniam
ibi nullum tale esset argumentum, ex quo simi-
le quid sequeretur. Sed per totam distantiam,
siue ea maior existeret siue minor, similem esse
cœli qualitatem contenderet, ac si quis nequaquæ
recte per modum philosophiæ peculiarem con-
iectare pesseret, nisi in his, que penitus manifesta
essent. Proinde distantia alia, ea in quam, quæ
ab Euphrate ad lapideam est Turrim, octin-
gentorum septuaginta sex schoenorum, pro-
pter uiarum diuerticula, ad octingentos schoe-
nos tantū, stadia uerò uiginti quatuor milia cō-
trahēda est. Credatur enim ei, quod in continua-
te illa, & per partes cōmensuratas, iamque peragra-
tas, ueram assequutus sit dimensionem, quod uerò
diuerticula habeat plurima, ex his manifestum
est, quæ Marinus ipse supponit. Concedatur
enim uia, quæ ab Euphratis traiectu per Hiera-
polim est ad Tigrim, & inde per Garameos
Assyriæ, & Mediæ in Echatanas, & portas Ca-
spias, per Parthiamque in Hecatonpylum, incide-
re circa parallelū, qui per Rhodum transit: nam
ille secundum ipsum etiam per dictas scribitur re-
giones. Viam tamen, quæ ab Hecatonpylo in
Hircaniā ciuitatem ducit, ad septentrionem de-
clinare necesse est, quum Hircania ciuitas, quo-
dam modo in medio posita sit paralleli, qui per
Smyrnam, & eius qui per Hellepontum est,
Quapropter is qui Smyrnam transit, super
ipsam Hircaniæ regionē scribendus est: qui ue-
rò per Hellepontum, per partes australes ma-
ris Hircani, quæ parū septentrionaliores sunt,
quàm eiusdē nominis ciuitas. Rursus uia ab hac
in Margianam Antiochiam per Ariam, primo
quidem ab Aria, quæ sub eodem parallelo sita
est, qui per Caspias transit portas, ad meridiem
declinat: inde ad Arctos, quum Antiochia illa
collocata sit sub parallelo, qui per Hellepontum
transit, à qua, uia quæ ad Bactra ducit, proten-
ditur ad ortum: quæ uerò inde sequitur ad ascen-
sum regionis montanæ Comedorum ad septen-

triones. At illa, que per montana ipsa est, usque
ad uallem, quæ campestris excipit, ad meridiem
tendit. Si quidem Borealia & occidentalis-
sima montanæ regionis, ubi est ascensus, sub
eo parallelo ponit, qui per Byzantium transit.
Australia autem, & quæ ad ortum uergunt,
sub eo qui per Hellepontum. Quapropter
illam tradit reciprocam esse, ita ut modo ad
ortum uergat, mox & ad austrum. Inde uiam,
quæ ad Turrim usque lapideam est Schoenorum
quingenta ad arctos declinare par est. Et
enim uallem, inquit, ascendentes lapidea excipit
Turris, à qua montes qui ad ortum tendunt,
monti coniungit Imao, qui à Palimbrotis insur-
git ad Arctum. Si igitur partibus sexaginta,
quæ ex uiginti quatuor milibus colliguntur sta-
dijs, quot à Turri lapidea usque ad Seras sunt,
partes adiciantur quadraginta quinque & quar-
ta, interitium ab Euphrate ad Seras usque per
Rhodi parallelum partium erit centum quinque
& quartæ unius. Quinetiam ex his quæ ipse
per particularem stadiorum numerum, tanquæ
sub eodem parallelo supponit colligitur dis-
tantiā, quæ est à meridiano insularum For-
tunatarum, usque ad sacrum Hispaniæ promon-
torium, partium esse duarum & semis. Hinc ad
Bætis ostia, & deinde ad Calpem utrobique pa-
riter partes duas & semissem: quæ uerò sequit
ab ostijs Bætis Carallim usque Sardinia,
partes esse quinque & uiginti. A Carallis
autem in Lylybæum Sicilia quatuor & semis-
sem, ac inde ad Pachynum tres, rursusque
à Pachyno in Tenarum Laconia partes de-
cem. Inde Rhodum octo & quartam, à
Rhodo uerò ad Issum undecim cum quar-
ta. Ab Issō autem ad Euphratem duas
ac semissem, ita ut tota hæc distantia par-
tium esse septuaginta duarum colligatur.
Longitudo uerò totius terræ cognitæ à me-
ridiano per insulas Fortunatas, usque ad Se-
ras partium centum septuaginta septem cum
quarta una.

*Eadem emendatio à navigationibus à Cory
ad aureā Chersonesum.*

C A P V T X I I I .

PROINDE quis ta-
lem esse longitudinem etiam
coniectare posset per interualla,
quæ ipse in nauigatione ponit
ab India, usque ad sinū Sinarum &
Cattigarorū, si nauigationes se-
cundum sinuationes & irregularitates, necnon
positiones

*Euphrate ad turri
sunt ptes 60. et sta-
dia 24. milia. A tur-
ri ad Seras partes
45. & stadia
18000.*

*Terræ longitudo
communes leucas
conficit 4336. ad
mensuram paral-
leli per Rhodum,
sed cap. 14. aliquid
huic longitudini
addit Plin. 605.
mi. passuum. Strabo
70. stadiorū milia
computat, quod se-
re idem est.*

*Hoc cap. & sequē-
ti supradictā con-
firmat terræ longi-
tudinem, ex parti-
cularibus quæque
stantijs triginta qua-
tuor gradus ac qua-
tuor quintas longi-
tudinis hoc capite
colligens.*

*In q. 3. ad p. 1. quæ
subtriplū est facta
diminutio, supra
cap. 3.*

*Et gradus 60. tri-
buendo cuique gra-
dui quadringenta
stadia: ut mox fe-
cit, ita enim exigit
ratio paralleli per
Rhodum.*

*Condonat Marino
ut semper specte-
tur parallelus Rho-
di, quæquæ à Tur-
ri ad Seras non sit
usquequaque uerū.*

*Australiores eas
pelagi partes quæ
urbem ipsam Hir-
caniā alijs placet,
sed quia discrimē
est modicum, nō re-
fert an æque aus-
trales dixeris. ui-
de in tabu. 5. Asia.*

positiones cōsideraret, iuxta appropinquatio-
nē adiectionum. Etenim à promontorio, quod
post Colchicum est sinum, Coriçq; uocatur, Ar-
garicum sinum suscipi ait, qui usq; ad Cururam
ciuitatem tria milia & quadringenta contineat
stadia: Corimq; Cururæ ciuitatem, quasi à Bos-
rea sitam esse. Colligitur ergo trāsfretationem
hanc, si tertia pars iuxta consequens Gangetici
sinus fuerit subducta, duorū milium ac triginta
ferè stadiorū, unà cū cursus inæqualitate existe-
re: à qbus si cōtinuitatis gratia iterū pars tertia
dēpta fuerit, stadia mille trecēta ac quinquagin-
ta ferè deprehendentur, iuxta positionem ad
Boream: quod spacium si ad parellelam æquis-
noctialis lineam, & tanq; ad Apeliotem tradus-
ctum fuerit, per diminutionem medietatis con-
gruenter intercepto angulo, distantia, quæ inter
duos meridianos est habebimus, & eius quæ
per Cory promontorium, & quæ per Cururam
est ciuitatem: stadiorum quidem sexcentorum
septuaginta quinç; partis uerò unius ferè cum
tertia: propterea q; parelleli per loca hæc nil no-
ta dignum à maximo differant circulo. Rursus
nauigatio à Curura ciuitate, inquit, ad hibernū
solis est ortum, Paluras usq; stadiorum nouem
miliū quadringentorum quinquaginta: à qui-
bus si ob cursus irregularitatem tertiam illam
pariter detraxerimus partem, distantiam, quæ
excontinuitate conflāt, & quasi uersus Eurū ten-
dit, habebimus, stadiorum ferè sex milium tre-
centorum. Porro si ab his quoq; sextam dem-
pserimus partem, ut distantia ad lineam paralle-
lam æquinoctialis redigatur, meridianorum
quoq; horum distantiam inueniemus, stadiorū
esse quinç; milium ducentorum quinquaginta,
partium uerò decem & semis. Inde uerò sinum
Gangeticum esse ponit, stadiorum decem &
nouem milium, enauigationem uerò illorum, à
Paluris ad Sadam milia tredecim, quasi ad or-
tum æquinoctialem, Quapropter tertia tātum
pars spacij huius, propter nauigationis irregu-
laritatem detrahenda est, ita ut & horum meri-
dianorum distantia esse relinquatur, stadiorum
oçto milium sexcentorum septuaginta, partiū
uerò decem & septem cum tertia una. Reliquā
uerò nauigationem à Sada usq; ad ciuitatē Ta-
malam, stadiorū esse facit trium miliū ac quin-
gētorum, quasi ad ortum hibernum: à quibus
si iterum tertiam deduxerimus partem habebis-
mus cursus continui, stadia duo milia trecenta
triginta: q; si ob inclinationem ad Eurum ses-
xtam etiam dempserimus partē, expositorum
quoq; meridianorum inueniemus distantiam,
stadiorum esse mille noningētorum & quadra-
ginta, partium uerò trium ferè necnon semis &
tertiæ. Deinde trāsfretationem à Tamala, ad

Prima distantia nauigatio.

Aufertur prima tertia propter obliquitatem itineris in sinu Gangetico, secunda propter irregularitatem nauigationis & uerorū inæqualitatem: dein medietas, ut transfuersalis ad Boreā lineam ad æquinoctialem parellelam re-
ctā uersus orientē reducat: alias enim non daretur longitudo terre. & trāsfretatio uetus est, quem nos sub-
solanum dicimus.

Secunde distantie nauigatio.

Tertie distantie nauigatio.

Quarte distantie nauigatio. Tamala est flu. nō ciuitas in tabu. 11. Asia.

Quinte distantie nauigatio.

Chersonesum auream, stadiorum esse ponit, mille sexcentorum quasi rursus ad ortum hibernum, ita ut si ibi quoq; similes auferantur partes, relinquatur distantiam meridianorum stadiorum esse noningentorum, partis uerò unius, cum quintis quatuor. Distantia autem, quæ à Cory promontorio, ad auream usq; est Chersonesum, partium esse colligatur triginta quatuor cum quintis quatuor.

Conclusio.

De nauigatione à Chersoneso aurea ad Cattigara.

C A P V T X I I I I.



C A E T E R V M stadiorum numerum eius nauigationis, quæ est ab aurea Chersoneso ad Cattigara, Marinus haud explicat: refert autem Alexandrum scripsisse, terram inde contrariam esse meridiei, & qui iuxta + illam nauigant diebus uiginti applicare ad ciuitatem Zabas: à Zabis uerò nauigantes ad austrum, magisq; in læuam, diebus aliquot Cattigarā excipere. Adauget igitur distantiam expositam, dies aliquot pro multis excipiens: nam propter multitudinem, inquit, eos haud esse comprehensos numero. quod ego quidem ridiculum censeo, quis enim dierum numerus infinitus erit: etiam si totius terræ peragrata ambitum contineat: aut quid prohibebat Alexandrum pro quibusdam dicere multos: quem admodum Dioscorum + retulisse, inquit, nauigationem à Raptis ad Prassum, multorum esse dierum. Atqui rationabilius est, ut quis dies aliquot pro paucis intelligat, nam talem dicendi modum reprehendere consueuimus. Verumne & nos quoq; multitudinem aliquam propositam, ad simplices tantum coniecturas adaptare uideamur, assumamus nauigationem à Chersoneso aurea usq; ad Cattigaras ex uiginti diebus, qui ad Zabam, necnon ex alijs quibusdam qui ad Cattigara sunt compositam, quæ admodum & nauigatio illa ab Aromatis Ad Prassum promontorium, quæ & ipsa ex pari dierū numero uiginti, ad Rapta composita est, secundum Theophilum, & ex alijs multis, quæ secundum Dioscorum sunt ad Prassum, ut & Marinum pariter imitemur, qui dies aliquot comparat multis. Postquam igitur per certas rationes, necnon ex apparentibus ipsis ostendimus, prassum esse sub parallelo, qui ab æquinoctiali abest, meridiē uersus partibus sedecim tertia una & duodecima, parallelusq; qui per Aromata transit, ab æquinoctiali uersus septentriōes partibus distet quatuor & quarta, ita ut si tota di-

In sinu Perimulico, tab. 1. Asia.

Suprà cap. 9.

b

stātia, quæ ab Aromatis est ad Prassum, in unū contrahatur, partium uiginti & tertiarum duarum esse colligatur: forsitan non ineptè totidē ab aurea Chersoneso ad Zabas ponemus, ac inde ad Cattigaram. Porrò distātiā, quæ est ab Chersoneso aurea ad Zabas, imminuere haud oportet, quoniā æquinoctiali parallela existit, & quia regio intermedia meridiano extenditur contraria: at etiam distātiā, qua est à Zabis ad Cattigaram, quia nauigatio uergit ad austrū & ad ortum, contrahere decet, ut positionē, quæ æquinoctiali est parallela, capiamus. Si itaq; dimidium partium, utriq; attribuamus distātiæ, propter incertum eorū excessum, & à partibus, quæ à Zabis ad Cattigaram sunt decem cū una tertia, iterum tertiā partem, propter inclinationem detraxerimus, habebimus distātiā quoq; ab aurea Chersoneso ad Cattigaram, positione sua, quasi æquinoctiali parallelam, partium decem & septē cum sexta quali. Atqui ostensum est, + distātiā à Cori promōtorio, usq; ad auream Chersonesum, partium esse triginta quatuor & quatuor quintorum: tota igitur distātia, quæ est à Cori Cattigaram usq;, partium ferme quinquaginta duarum esse colligitur. Verū meridianus, qui & per Indi fluminis principia: paulò secundum Marinum occidentalius est boreali Taprobanes promontorio, quod ex opposito Cory sitū est: at Taprobane distat à meridiano, qui per Bætis fluminis est ostia, horarijs interstitijs octo, partibus uerò cētum uiginti, meridianus uerò ille q per Bætis trāsit ostia, ab eo qui per Fortunatas est insulas, partibus quinq;. ita ut meridianus per Cory à Fortunatis distet insulis paulò plus partibus centum uiginti quinq;: qui uerò per Cattigarā ab eo, qui per Fortunatas transit insulas ad illud idē promontorium paulò plus partibus cētum septuaginta septem: secundum eandem fermè distātiā partium, quæ per Rhodiensem colliguntur parallelum. Sed supponatur totam longitudinem usq; ad Sinarum metropolim, partium esse integrarum centum octuaginta, horarū uerò duodecim, quoniam omnes cōsentiunt eam Cattigaris orientaliorem esse: colligentur per Rhodiensem longitudinem stadia septuaginta duo milia fermè.

Longitudo terræ p Rhodū, cuius gradui tribuendo quadringenta stadia.

De ijs, quæ in particulari expositione
Marini dissentiant.

C A P U T X V .

IGITUR distātiās uniuersaliter in tantum cōtraximus, & lōgitudinis ad ortū, & latitudinis ad meridiē, ppter causas expositas. Cæterū & particulariter ciuitatū positiones multoties emēdatione dignas putamus, in quibus pugnantes, aut non consequentes expositiones fecit, propter compositiones diffusas & uarias, diuersis editas commentarijs, quæadmodum in ijs quæ opposita esse credidit. Nam Tarraconem ait ex opposito Iuliæ Cæsareæ sitā esse, meridianum per hanc & montes Pyrenæos scribens, qui tamen non parum Tarracone sunt + orientales. Pachynūq; Lepti magnæ, ac Theanis Hymeram opponit, distātia à Pachyno ad Hymeram quasi stadiorū quadringētorum collecta: ea uerò quæ à Lepti ad Theanas est, supra mille quingentorū, quæ admodum ex ijs patet, quæ Timosthenes scribit: rursusq; Tergestum Rauennæ opponi inquit, & ab intimo sinu Adriæ, qui iuxta Tiliæ uemptum est fluuium Tergestum abesse uersus ortum æstiuum stadia quadringenta, Rauennam uerò ad hybernum ortum stadijs mille. Similiter Chælidonæas refert Canabo oppositas esse, Acamantaq; Papho, Paphum autē Sebennito: uerū distātia, quæ ab ipso, à Chælidonæis in Acamantam mille stadiorum, necnon quæ à Canabo in Sebennitum, à Thimolthene ducentorum nonaginta esse ponitur, si sub eisdem iaceret meridianis, longè maior esse deberet, quoniam maioris paralleli subtendit circūferentiā. Rursus Pisam à Rauenna Libonotum uersus distare ait stadijs septingentis, per diuisionē tamen climatū, necnō horariorū interuallorū, Pisam quidem in tertio interstitio horario ponit, Rauennā uerò in q̄rto. Quin & quū Nouimagium Britannia australius esse dicit miliaribus quinquaginta nouem, Borealius tamen per climata ostendit: Athum quoq; ordinans sub parallelo, qui per Hellepontū transit, Amphipolim tamen & loca circūiecta, super Athū & Stymonis ostia sita, in quarto climate, ac infra Hellepontum ponit. Similiter quum Thracia ferè tota sub parallelo qui per Byzantium transit posita sit, uniuersas tamen ciuitates eius mediterraneas, in climate quod supra hunc parallelum est, constituit. Quinetiam Trapezuntem, inquit, statuemus sub parallelo qui per Byzantium transit, Sataliaq; Armeniæ ostendēs à Trapezunte abesse meridiem uersus, miliaribus

Hoc uerum ea parte, qua ad mediterraneum mare uergunt.

ribus sexaginta. secundum tamē parallelorum descriptionem, eum, qui per Bizantium transit, per Satalia, & non per Trapezuntem ducit. Sed & Nilum fluvium se ueritati consonum, de scripturum inquit, ex quo primum à meridie ad arctos usq; Meroem accedere uidetur, pariter & Aromatum nauigationem ad paludes, ex quibus Nilus fluit, Aparctia perfici. Veruntamen Aromata orientiora sunt q̄ Meroe: nam & Ptolemais ferarū orientior est, q̄ Meroe & Nilus, decem dierū itinere aut duodecim: Ptolemaide item orientiores existunt Angustia Adulici sinus, quæ sunt iuxta Ocylem Chersonesum & Dyren, stadijs tribus milibus quingētis: illis uerò adhuc orientior est magnorum Aromatum promontorium, stadijs quinq; milibus.

Quod eum latuere quædam in prouinciarum terminationibus.

CAPVT XVI.

QVINETIAM circa regionum fines quædam eū latuere, quæ admodum quum totā Mysia ab ortu, mari terminat Pōtico, Thraciam uerò ab occasu, Mysia superiori. Quin & Italiam à septētrionibus solum Rhætia finit, ac Norico: sed & Pannoniam à meridie sola Dalmacia, & nō etiam Italia terminari scribit. Sogdianos prætereà mediterraneos, & Saccas, à meridie Indiæ conterminos esse: duos insuper parallelos, & eū qui per Helespontum transit, & qui per Bizantium, suntq; Imao monte, qui in India septētrionalissimus est Borealiores, nequaquam per dictas scribit gentes, sed potius illum, qui per mediū Ponti transit.

In quibus ipse dissentit ab ijs, quæ nostro æuo historijs sunt prodita.

CAPVT XVII.

IN HIS igitur & talibus, minus sibi ipsi Marinus conicit, siue ob multitudinem & diuersitatem compositionum, siue quia nondum etiam in ultima ædificatione, uelut ipse dicit, ad tabulæ descriptionem peruenerit: per quam solum climatam, & horariorum interstitiorum rectificationem facere potuisset. Quædam uerò ne nunc quidem præsentibus conueniunt relationibus, uelut Sachalitis sinus, ab occasu Syagri promontorii ab ipso positus. Siquidem omnes plane, qui per loca hæc nauigarunt, unanimiter nobis atipulantur, ab ortu Syagri Sachaliten Arabiæ regionē esse, ac eiusdē nominis sinum. Rursusq; Simylia Indiæ emporium, non solum Mareo promontorio occidentalius ab ipso positum est, sed etiā flumine Indo: quum solum fluij ostijs, meridionaliùs esse perhibeatur, etiā ab ijs, qui hinc illac nauigarunt, & qui multo tempore in locis illis uersati sunt, necnon ab ijs etiam, qui illinc ad nos applicuere, uocariq; ab indigenis aiunt Timula: à quibus & alia circa Indiam, & eius prouincias, particularius didicimus, etiam regionis illius interiora, usq; ad auream Chersonesum, ac inde ad Cattigaram usq;. Siquidem in hoc concordant, nauigationem eorum, qui illac tendunt ad solis ortum esse, rursusq; inde redeuntium ad occasum: pariterq; cōsentunt, nauigationis tempus irregulare & inordinatum existere. Quodq; ultra Sinas, Serum iaceat regio, & metropolis, ac q̄ his orientior terra sit incognita, stagna habens paludosa, in quibus calami nascuntur magni, & ita compacti, ut homines illi, cum ijs transfretare soleant. Et q̄ nō solū inde ad Baetra iter sit per Turrin lapideā, sed & in Iudeam quoq; per Palimbothra: uia autem, quæ à Sinarum Metropoli ad portum est Cattigare, occasum uersus & meridiem tendit, quapropter nequaquam in eum cadit meridianū, qui per Sinas est & Cattigarā, ut Marinus refert, sed in aliquem, qui orientior existet. Porro & à mercatoribus, qui ab Arabia felici, ad Aromata & Azaniam, necnon Rapta nauigant (quæ cuncta proprie Barbaria uocantur) certiores redduntur, nauigationem illam non exactè ad meridiem esse, sed hanc quidem ad occasum & meridiem: ea uerò transfretatio, quæ à Raptis ad prassum est, ad ortum & meridiem, Paludes quoq; ex quibus Nilus fluit, non esse iuxta mare, sed multo interiores: ordinemq; à littore Aromatum, & à Sinis ad Raptum promontorium, alium esse quàm Marinus retulerit: ex nauigatione quoq; ibi, diei unius ac noctis, non multa colligi stadia, ob mutationem uentorum sub æquinoctiali uelocem, sed ad

Azanie non meminit in sequentibus Ptolemaeus, sed Plinius, ut annotauimus lib. 4. cap. 7.

Aparctia, id est septentrionali uento, qui græcè ἀπάρκτιος dicitur.

*Hæc omnia i quar
ta Africe tabula
licet uidere ad si-
num Barbaricum.*

summum, stadia quadringenta aut quingenta. Primum autem sinum contiguum esse Aromatis, in quo post unius diei iter ab Aromatis Pano esse uicum. Opponemq; emporium à uico distare itinere dierum sex: post hoc quoq; emporium, alium cōiungi sinum, principium Azaniæ, in cuius principio Zingina esse promontorium, & Phalangida montem tricipitem: solumq; sinum hunc uocari Apocota, qui duobus trāsfretari possit diebus & noctibus: post eā paruum sequi litus, in transitu distantiarum trium, & aliud quoq; quod Magnum litus appellatur, distantiarum quinque, quæ distantia ambæ pariter diebus & noctibus quatuor enauigari possunt: his quoq; coniungi alium sinum, in quo emporiū sit, quod uocatur Essima, post nauigationem dierum duorum & noctium. Inde Serapionis portum, nauigatione diei unius, postea sinum auspicari, qui ad Rapta ducit, triū dierum & noctium transfretationem habentē, iuxta cuius principia emporium esse, quod uocatur Nici: apud Raptum uerò promontorium fluuium Raptū ac Metropolim nominis eiusdem, parum distantē à mari. quod uerò à Raptis ad Prassum usq; est promontorium, sinum esse maximum, non tamē profundum, circum quem Barbari habitent Antropophagi.

*Quam sint inutiles Marini com-
positiones ad designationem
orbis.*

C A P U T X V I I I.



QUAE igitur cognitionem aliquam, ab ipsa historia consensu qui debeant hucusq; annotata sint, ueruntamen ne quibusdam contentionem potius q̄ emendationem suscepisse uideamur, singula nobis per enarrationem particularem manifesta erunt: nunc uerò restat, ut ea quæ ad descriptionis pertinent aggressionem, consideremus. Proinde quum duplex illius sit modus: primus qui orbis dispositionem in parte sphaericæ superficiei designat: secundus uerò qui in plano: ambobus id conuenit, ut proponatur quædam operis facilitas: hoc est, ut ostendatur, quonam modo, etiam si nullum propositum sit exemplar, ex sola ea, quæ per commentaria traditur doctrina descriptionem, quantum fieri potest cōmodissime facere possimus. Etenim * traductio assidua à prioribus exemplaribus ad posteriora, propter uariationem paruum, mutationes admodum dissimiles in rem hanc egregiam inducere solet. Per modum etiā

*Contra etiā exem-
plaria, siue choro-
graphicas tabulas
sine locorū notis
fabrefacere, peri-
culosum, propter
librariorum i tras-
cribendis nume-
ris errata. Id etiam
esse minus elegans,
docet Ptolemæus
duobus sequenti-
bus capitibus.*

illum, qui solis commentarijs traditur, si non sufficientem illum ad demonstrationem expositionis esse cōtingat, impossibile erit ijs, qui exemplari carent, rite consequi propositū. Quod & nunc q̄ plurimis euenisse uidemus, in tabula, quam Marinus composuit. Cum enim exemplaria ultimæ eius æditionis assequi nequiverint, sed solum ex commentarijs rem ruditer & quasi per coniecturā aggressi sint, in plurimis quæ confesse sunt collectionis errauerunt, propter ineptitudinem & confusionem institutionis, quemadmodum unicuiq; experto considerare licet. Quum enim ad singula loca designanda necesse sit, & longitudinis, & latitudinis positionem habere, ei qui illa debito ordine collocare uelit, non tamen confestim quis eam in cōpositionibus inueniet, sed separatim: hic enim latitudines tantum deprehendet, ueluti in positione parallelorum, alibi autem longitudines solum, quæadmodum in meridianorum designatione. Ut plurimum tamen utraq; hæc in eisdem commentarijs haud inueniet, sed in alijs quidem paralleli describuntur, in alijs uerò meridiani: ita ut tales in positionibus semper alterius ope indigeant, penitusq; ad cōsiderationē, quo loco constituenda sint singula, oīm opus sit euolutione commentariorum: quoniam in omnibus aliter de eisdem dicitur. Et si non inquirimus, quæ secundum quamlibet speciem, de eisdem exposita sunt loco, illa nos Latebunt, aberrabimusq; in multis, quibus uera obseruatio cōtingere deberet. Proinde in ciuitatum dispositione, littorales aliquis facilius describere posset, si penitus ordinem quendam in ipsis obseruaret: mediterraneas uerò non ita, quum nulla adhuc habitudo, siue inter ipsas inuicem, siue ad littorales illas sit signata, præterquam in paucis, in quibus euenit, ut nonnunq; longitudinis meta, aliquando uerò latitudinis locus sit definitus.

*De cōmoditate enarrationis
nostræ ad designationem
orbis.*

C A P U T X I X.



QUAPROPTER duplicem nos laborem suscipimus. Primum ut uiri opinionem per totā obseruemus compositionem, præterquam in ijs, quibus rectificatio quædā cōtingit. Deinde ut ea quæ ab ipso manifesta non sunt facta, per historias moderniores, uel ordinē tabularum magis accuratarū, q̄ com

*Separatim de his
differuit Marinus,
& male.*

commodissimè aperiremus, quò descriptio de bitum suum assequi posset decorem. Quinetiã facilioris modi gessimus curam. Nã super omnes prouincias singulatim proprias circumscriptiones, qualesc̃ tam secundum lōgitudinem, c̃ latitudinem positiones habeãt, diligenter ordinauimus: ac insuper potissimarũ gentiũ, quę in illis degunt, adinuicẽ habitudines, necnō insigniorũ urbiũ, ac fluminũ, sinuumc̃, & montiũ, ac aliorũ, quę in orbis tabulã incidere possunt, exactas distãtias: hoc est, quot distant partibus, qualium est circulus maximus trecentarum sexaginta. Secundum longitudinem quidem distantias notauimus super æquinoctiali, inter meridianum per locum descriptum, & eũ qui occidentalem finem terminat. Secundum latitudinem uerò, super meridiano, inter eius loci parallelum & equatorem. Sic enim confestim uniuscuiusc̃ loci positionem cognoscere poterimus: necnon per diligentiam locorum particularium, prouinciarum etiam inter se habitudinem, ac ad totum denic̃ orbem.

De mensuratione inconcinna tabulæ Geographiæ à Marino compositæ.

C A P U T XX.

VTRAQUE autem designatio proprium quid habet. Nã descriptio in sphaera fienda, ex se metipsa similitudinem retinet figuræ terræ, nulliusc̃ alterius ad opus hoc indiget artificio: non facillè tamen magnitudinẽ præbet, quæ suscipere possit multa, quæ necessario suo collocãda sunt loco: nec descriptionem, ut unico momẽto cerni, ualeat, toti figuræ adaptare potest: sed alterum ad alterius designationem trãsserre necesse existit: hoc est, aut uisum, aut sphaeram: quorum neutrum descriptioni, quę in plano fit accidit, sed modũ quendam ad similitudinem sphaericæ imaginis inquiri, ut distantias, quæ in ea statuẽdæ sunt, c̃ maximè commensuratas faciat, ac secundũ eam apparentiam, quæ cum uera conueniat. Quod Marinus scientiæ haud quãq̃ fortuitæ esse censuit, penitusc̃ omnes descriptionũ planarum modos reprehendit: nihilominus tamẽ eo ipse usus esse uidetur, qui ex omnibus minime, commensuratas faciat distantias: nam pro cunctis circulorum, necnon parallelorum & meridianorum lineis, rectas substituit, ac etiam meridianorum æquidistantes inuicem, similes parallelis: solum autem parallelũ, qui per Rhodum est, obseruauit meridiano cõmensuratũ,

secundum similiũ in sphaera circumferentiarum sesquiquartam ferè rationem, circuli magni ad parallelũ, qui ab æquinoctiali distat partibus triginta sex. Aliorum autem nullam curã gessisse uidetur, nec symmetriæ, nec sphaericæ designationis gratia. Primum enim constituto uisu, ad medium borealis quadrantis sphaeræ, in quo maxima pars orbis describitur, meridiani rectarum linearum imaginationem præbere possunt, quum unusquisc̃ ex reuolutione contrarius statuitur, caditc̃ planum ipsius per uerticem uisus: uerũ nõ ita paralleli, propter abscissum poli borealis, circulorum autem segmenta manifestè ostendunt cõuexitates suas ad meridiem conuerrere. Præterea, c̃ quis secundũ ueritatem pariter & imaginationem ijdem meridiani similes quidem, inæquales tamen circumferentias in parallelis secundum magnitudinẽ differentibus, intercipient, ac semper maiores, in ijs, qui æquinoctiali sunt proximiores. Marinus tamen omnes facit æquales: distantias autem climatum, quæ borealiora sunt, c̃ parallelus, qui per Rhodum transit, plusc̃ ueritas patitur extendit. Eas uerò quę australiores sunt, in minus contrahit, ita, ut ille iam non amplius stadiorum numero, qui ab ipso positus est congruant: sed sub æquinoctiali quinta potissimum eorum parte deficient, quota & parallelus, qui per Rhodum est, deficit ab æquinoctiali. Distantias autem quæ sunt sub parallelo, qui per Thylem transit, quadruplici sua quinta adauget, quot & parallelus per Rhodum excelsit illum, qui per Thylẽ transit. Parallelus enim qui per Rhodum scribitur, ab æquinoctiali distat partibus triginta sex, talium ferè est nonaginta trium, qualium æquinoctialis uel meridianus centum & quindecim: qui uerò ab æquinoctiali distat partibus sexaginta tribus, scribiturc̃ per Thylem, prædictarum æquinoctialis aut meridiani partiũ est quinquaginta duarũ.

b 3

Sesquiquarta est proportio equatoris ad parallelum Rhodii, & unus eius paralleli gradus ad 49. milia equatoris reducitur.

Meridianus, oculo eius superficie cõstituto, apparet linea recta, ex. 22. propositione per se. Hinc Euclidis: in parallelis autem obliquitates apparent linearum ad meridiem uergentium, ob eleuationem poli borealis.

Quæ proportio dicitur sup quadrũ partiens quintas.

*Quenam obseruanda sunt in desig-
natione fienda in
plano.*

C A P V T X X I.



QV A P R O P T E R bene ob hæc erit, ut lineæ quæ pro meridianis ponentur rectæ seruentur: quæ uerò parallelis, ut in circulis segmentis per unum & idem centrum scribantur: à quo & per suppositum borealem polum meridionales rectas lineas ducere oportebit, quo præ omnibus similitudo secundum habitudinem ipsam, & forma sphaericæ seruetur superficiei: ita tamen, ut meridiani absque declinatione ad parallelos remaneant, ac etiam in commune illum polum coincidant. Cæterum, quum possibile haud sit, ut per omnes parallelos proportio seruetur ad sphaeram, satis erit ut hoc in eo, qui per Thylem est, ac in æquinoctiali obseruetur, quo latera, quæ latitudinem secundum nos complectuntur, ueris fiant commensurabilia. Qui uerò per Rhodum scribitur super quo in distantijs longitudinis plurimæ factæ sunt indagatiões, per diuisionem proportionis ad meridianum, ueluti Marinus fecit, designari debet: hoc est, iuxta sesquiquartam ferè, similiū circumferentiarum rationem, quo magis nota orbis longitudo rectè cum latitudinis mensura conueniat. Huius uerò instructionis modum deinceps manifestum reddemus, quum exponemus, quo pacto in sphaera descriptio fieri debeat.

*Qualiter oporteat orbem
in sphaera describere.*

C A P V T X X I I.



MA G N I T U D I N E M igitur sphaeræ, aut multitudinē locorum designandorum, inuentio præparantis discernet, quo firmitudinem habeat simul & decorem: quanto enim hæc plus augetur, tanto etiam descriptio, sincerior pariter & manifestior fieri poterit. Quantacumque igitur fuerit, poli ipsius sumantur, accurateque eis semicirculum adaptemus, qui parum & nisi tantum à superficie distet, ut illam in reuolutione non atterat. Semicirculus uerò tenuis sit, ne multa obumbret loca. Alterum uerò latus exammussim per ipsa signa, quæ per polos transeunt, habeat extensum, ut per illud meridianos scribamus: quod & in ceterum octua-

ginta diuidemus particulas, numerosque assignabimus, à media, quæ per æquinoctialem futura erit sectione, initium faciētes. Similiter & æquinoctialem describentes, alterum illius semicirculum in æquas centum & octuaginta diuidemus partes: huiusque numeri principium ab eo termino inchoabimus, per quem & occidentatissimum describemus meridianum. Descriptionem autem longitudinis & latitudinis, ex commentarijs, in quibus annotatæ sunt partes, secundum unumquemque locum signatum faciemus, necnon à diuisionibus semicirculorum æquinoctialis, & mobilis meridiani: huncque ad ostensam longitudinis partem circumferemus, hoc est, ad numerum qui æquinoctialis continet sectionē: latitudinis uerò distantiam ab æquinoctiali, ex ipsa meridiani diuisione sumemus, & iuxta numerum ostensum, signationem ponemus, eodem modo, quo & in locatione stellarum super sphaeram solidam. Similiter & meridianos scribere licebit, per tot longitudinis partes, quot uoluerimus, pro norma utentes latere circuli diuisi. Parallelos autem per tot partes scribere poterimus, quot distantiarum erit commensuratio, si signum illud: quod eos describit (numero peculiarem distantiam lateris signante) apponamus, circumferamusque cum ipso circulo usque ad meridianos, qui terminos cognitæ telluris segregant.

Expositio Meridianorum & parallelorum qui descriptioni sunt apponendi.

C A P V T X X I I I.



BR O I N D E isti interstitia horaria complectentur duodecim, demonstratis consequenter. Scribatur autem parallelus, qui australiorem terminat plagam, ut tantum distet ab æquinoctiali, meridiem uersus quantum parallelus per Meroem uersus septentriones. Cæterum meridianos per tertiam partem unius horæ æquinoctialis scribi debere, commensurabile nobis uisum fuit. hoc est, per particulas quinque earum quæ in æquinoctiali comprehensæ sunt: parallelos autem qui æquinoctiali sunt borealiores ita.

Primum quidem, ut ab ipso per quartam unius horæ differat, ac secundum meridianum, quemadmodum demonstrationes lineares ferè subiiciunt, partibus distet quatuor & $\frac{1}{4}$.

Secundum, ut per dimidium horæ unius differat,

Per certos gradus solent apponi & meridiani & paralleli: quamquam cap. sequentialiter scribat Ptolemæus.

Meridiani, scilicet extremi, horaria spacia duodecim complectuntur, ut ex demonstratis consequitur.

Per Taprobanam transire quidam affirmant, quod negat Solinus.

Per Aualicū ferè.

** Tu ita lege. Ad quod centrum, quod supponitur esse borealis polus.*

Cap. 24.

** Id est inflexione, quia non erunt lineæ curuæ, ut paralleli.*

Medietatē tantū sphaeræ describit, quia suo seculo illa sufficiebat.

rat, pariterq̄ distet partibus octo $\frac{1}{2}$.
Tertium, ut per horam dimidiam & quartam
horæ unius differat, partibus uerò distet duos
decim se. nisse.

Quartum, ut per horam differat unam distetq̄
partibus sedecim $\frac{1}{2}$. scriptumq̄ per Meroem.

Quintum, ut differat per horam unam & quar
tam, ac distet partibus uiginti quarta una.

Sextum uerò & sub æstiuo tropico, ut per hor
ram unam & dimidiam differat, distetq̄ parti
bus 23. dimidia & tertia, scriptumq̄ per Sye
nem.

Septimum, ut hora una ac dimidia necnō quar
ta differat, ac partibus distet 27. $\frac{1}{4}$.

Octauum, ut horis differat duabus, distet uerò
partibus 30. cum tertia.

Nonum uerò, ut differat horis duabus cū quar
ta, distetq̄ partibus 33. & tertia.

Decimum, ut horis duabus & dimidia differat
ac distet partibus 36 $\frac{1}{2}$. scriptumq̄ per Rhodum.

Vndecimum, ut differat horis duabus cum dis
midia & quarta, distetq̄ partibus 38. cum dimi
dia ac duodecima.

Duodecimum, ut horis differat tribus, ac distet
partibus 40. dimidia tertia & duodecima.

Decimum tertium, ut differat horis tribus cū
quarta, distetq̄ partibus 43. & duodecima.

Decimum quartum uerò, ut differat per horas
tres cum dimidia, ac partibus distet 45.

Decimum quintum, ut horis differat quatuor
distetq̄ partibus 48. dimidia & $\frac{1}{2}$.

Decimum sextum, ut differat horis quatuor &
dimidia ac distet partibus 51 $\frac{1}{2}$.

Decimum septimum, ut quinque differat horis,
distetq̄ partibus 54.

Decimum octauum, ut differat horis quinque cū
dimidia, ac distet partibus 56 $\frac{1}{2}$.

Decimum nonum, ut sex differat horis, distetq̄
partibus 58.

Vigesimum uerò, ut horis differat septē, ac dis
tet partibus 61.

Vigesimum primum, ut per octo differat ho
ras, distetq̄ gradibus 63. ac scriptum per Thy
lem.

Scribetur & alius ad meridiem ab æquinoctia
li, qui horæ dimidiæ contineat differentiā, qui
& per Raptum promontorium & Cattigaram
transibit loca oppositione sua ferè æqualia, ac
distet ab æquinoctiali partibus octo $\frac{1}{2}$.

*Modus per quem orbis in plano ita
describi possit ut commensu
ratione similis sit posi
tioni sphaerica.*

CAPUT XXIII.



IN DESCRIPTIONE uerò
quæ in tabula fit, modus Syme
triæ præcipuorū perallelorū ta
lis nobis erit. Præparabimus ta
bulam parallelogramā rectan
gulam, ueluti est A B C D, habeatq̄ latus A
B duplum ferè quā A C: supponaturq̄ recta
A B secundū positionē superiorē, quæ in descri
ptione uersus partes erit Boreales. Deinde diui
demus A B bifariā, & ad rectos angulos lineæ
rectæ E F normam illi cōmensuratā, & rectā
adaptabimus: ita ut lineæ media E F sua longi
tudine, sub una rectitudine, usq̄ ad E G p̄tra
hatur: sumamusq̄ ab ipso E usq̄ ad G trigin
ta quatuor partes tales, quales sunt per lineā re
ctam G F centum triginta una & tertia cum
duodecima: super cetroq̄ G per lignum inter
stitij, quod ab eo abest per lineam G H sectio
nibus septuaginta nouem, circulum scribemus,
qui pro eo erit parallelo, qui per Rhodū trāsit,
nempe H K L. Pro terminis uerò lōgitudinis
quæ ex sex horarū colligunt̄ interstitijs ab utraq̄
parte K, sumamus super G F mediij meridiani
linea distantiam quatuor interstitiorum, quæ in
parallelo per Rhodum similes sint quinque, per
sesquiquartam ferè rationem maximi circuli ad
ipsum, talesq̄ distantias decem & octo conti
tuemus ab utraq̄ parte puncti K, secundum cir
cunferentiam H K L: habebimusq̄ signa, per
quæ conitngere oportebit ab G meridianos,
qui tertiæ partis horarum interualla compre
dant: ita ut G H M & G L N longitudinis
terminent fines. Consequenter uerò & paralle
lus qui per Thylem est, scribetur, distantia quæ
absit ab G super lineam F G sectionibus 52. uel
luti O P Q: æquinoctialis uerò, ut similiter dis
tet à G per lineam F G sectionibus 115. qui
sit R S T: oppositus uerò per Meroem & aus
tralissimus, ut distet à G sectionibus 131. cū ter
tia & duodecima, ueluti M V N. Ratio igitur
ipsius R S T ad O P Q colligetur quemad
modum 115. ad 52. secundum rationem parallelo
rum horū in sphaera: quandoquidem qualium
G S supponitur 115. talium est & G P sectio
num quinquaginta duarū. Et quæadmodū se ha
bet G S ad G P, sic se habet circūferētia R S T
ad O P Q. Deprehendetur autem & me
ridiani P K distantia, hoc est ea, quæ ab pa
rallelo, qui per Thylem transit ad illum qui est

*Non seruat̄ pro
portio æquinoctia
lis ad circulum p̄
Rhodum, quæ est
115. ad 93. ferè si
cut nec aliorū pa
rallelorum exacta
ratio hic potest ser
uari: sed solius pa
ralleli per Thylem,
& æquatoris.*

*Per Adulicū finē
& est initium primi
climatis.*

*Hinc Diomeroes,
primum clima.*

*Per Napatos: ini
tium secundi cli
matis.*

*Diasyenes. 2. clima.
Per Ptolemaida.
Thebe. cli. 3.*

*Per Alexandriam
Aegypti.*

*Per Babyloniam &
phœniciam: prin
cipium. 4. climatis.*

*Per Smyrnem: ini
tium. 5. climatis.*

*Per Romam & Hel
lespontum.*

*Per Constantinopo
lim Masiliam: cli
ma. 6.*

*Per mediū Euxinū
pontum.*

*Per Boristhenis
ostia. 7. cli.*

*Per Coloniā Agri
pūam.*

Per Tanais ostia.

*Per mediā Britan
niam.*

*Per hyberniæ au
straliora.*

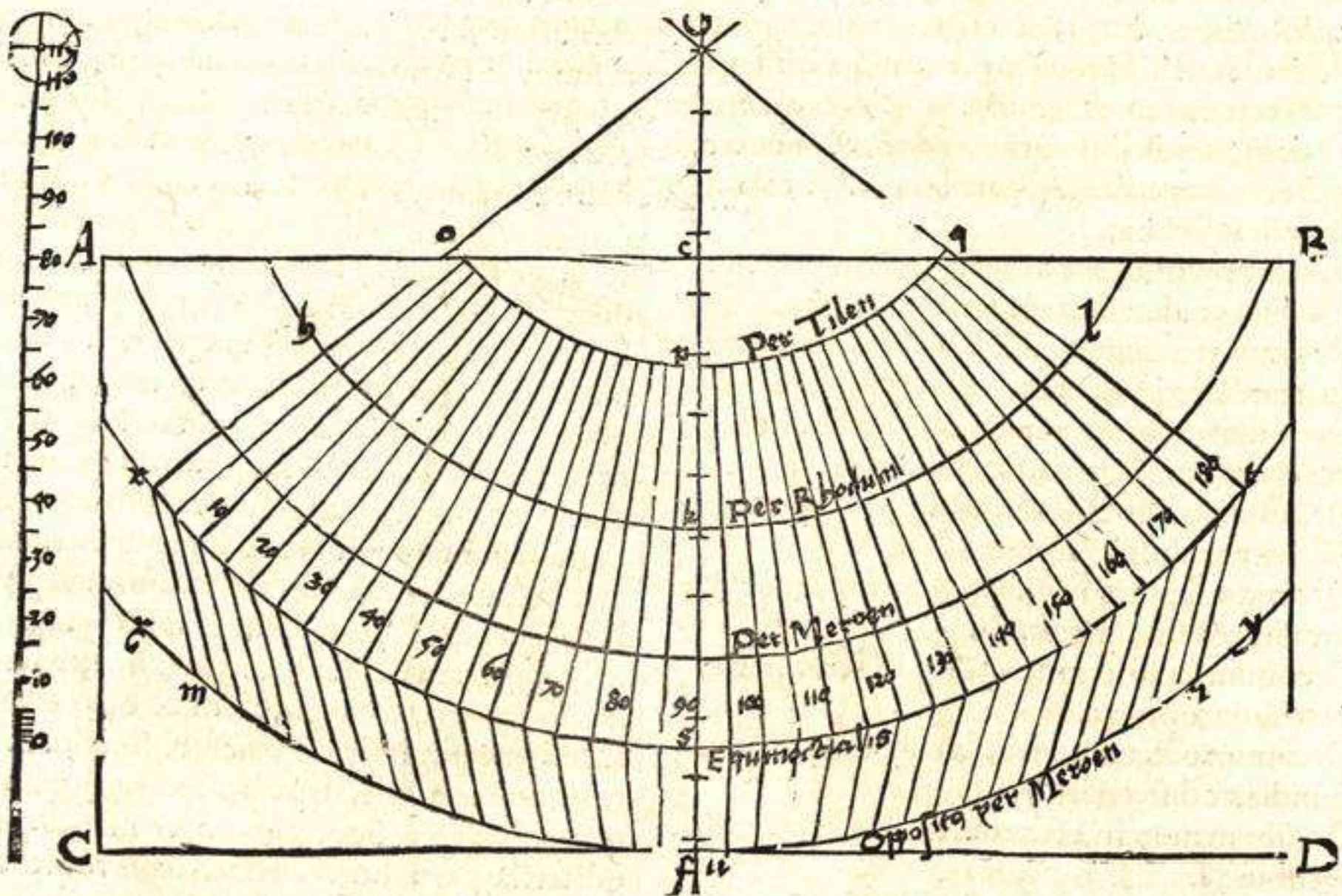
*Per hyberniæ se
ptentrionaliora.*

*Alius potest per
sueciam & extre
ma Scythiæ descri
bi, differens horis
10. distans gra. 65.
& dimidio.*

*Alius per Lapo
nes, ubi dies men
sum duorum lati
tudo 70. graduū.*

per Rhodum sectionum 27, distantia uero K S, id est à parallelo, qui per Rhodum ad æquinoctialem usque, earundem sectionum existit 36. At distantia S V, hoc est ea, quæ ab æquinoctiali est ad oppositum ei, qui est per Meroem, earundem 16, cum tertia & duodecima. Præterea qualium est distantia P V, secundum latitudinem terræ cognitæ, septuaginta nouem cum tertia & duodecima, aut integrarum octuaginta, talium erit & H K L media secundum longitudinem distantia, centum quadraginta quatuor, secundum ea, quæ demonstrationibus supponuntur, eandem enim rationem ferme habet quadraginta milia latitudinis, & ad septuaginta duo milia longitudinis in parallelo, qui per Rhodum transit. Porro & reliquos scribemus parallelos: si rursus centro G usi fuerimus, & interstitijs, quæ distant ab S æqualibus sectionibus, ut expositum est, ab recessibus æquinoctialis. Cæterum non oportet ut eas lineas, quæ pro meridianis ponuntur, ad parallelum usque M V N rectas scribamus, sed solum usque ad æquinoctialem R S T: ac postea circumferentiam M V N diuidemus in æqualia, & numero paria segmenta, quæ attribuemus meridianis illis, qui per Meroem sumuntur, sectionesque illas coniungemus, cum meridianis, qui recte super æquinoctialem incidunt, ut appareat, qualis ex inuersione transumpta, sit ab altera æquinoctialis parte & ad meridiem declinans positio, ueluti ostendunt R X & T Y lineæ.

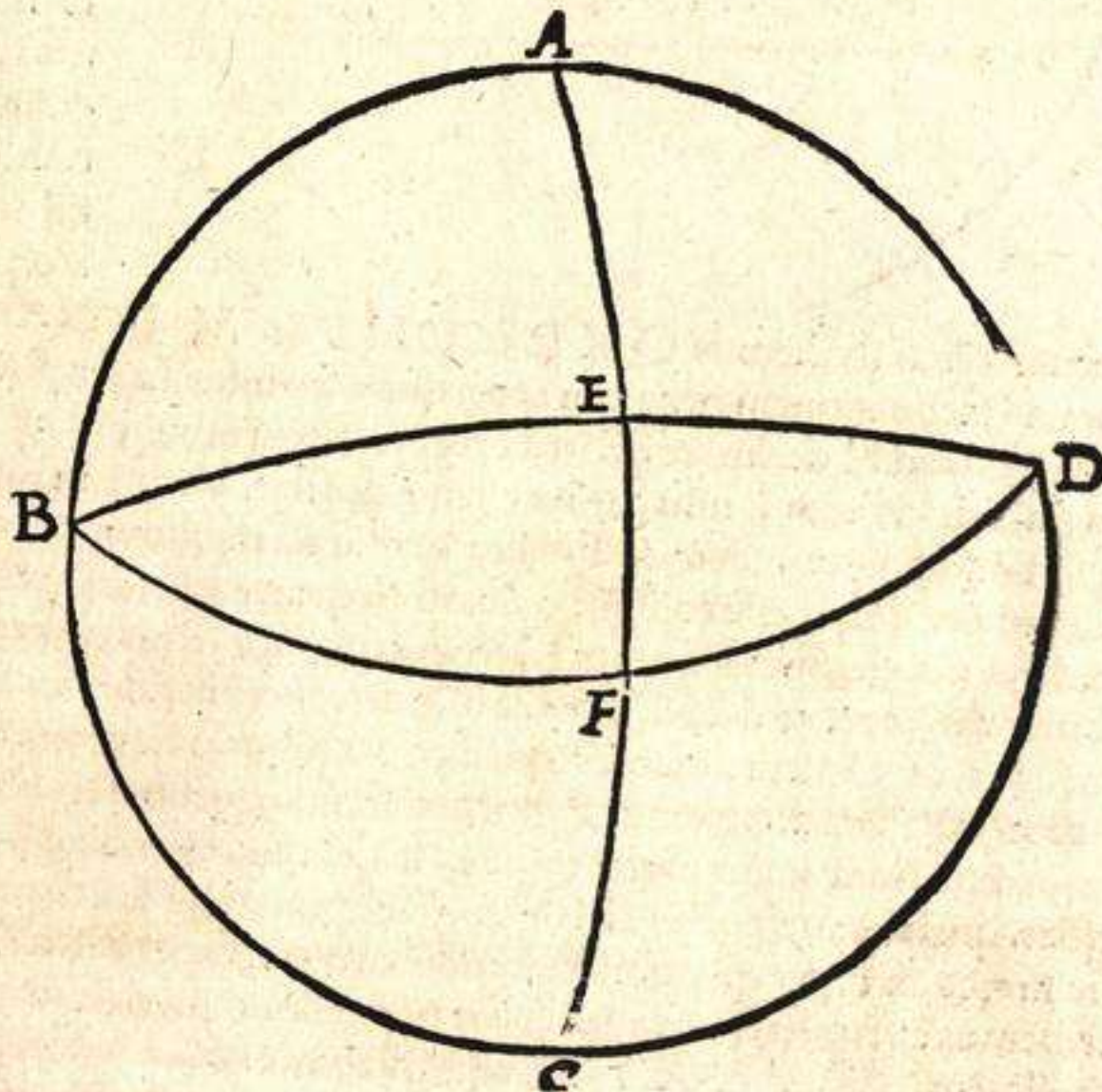
Latitudinem terræ dixit supra cap. 10. esse quadraginta milium stadiorum: longitudinem uero per Rhodum cap. 14. cõclusit esse stadiorum septuaginta duorum milium. que proportio in hac figura seruetur.



D E M V M propter facilem locorum ordinandorum adnotationem iterum regulamentum tenue faciemus, quod æquale sit longitudini G F tantum: illudque firmabimus in G, ita, ut cum per totam longitudinem descriptionis circumferatur, exacte rectis alterius lateris congruat meridianis, quo sectio eius per medium cadat polum: latusque hoc in segmenta, si ad G F pertinere debent, centum triginta & unam diuidemus, aut solum in segmenta centum quindecim, si G S respiciant: numerosque adnotabimus facientes initium a sectione quæ per æquinoctialem est: a quibus & parallelos scribi intelligere possumus, ne dum meridianum, qui in descriptione est, in omnia segmenta diuidimus & signamus, inscriptiones locorum, quæ super ipsum casuræ sunt confundamus. Partiemur igitur æquinoctialem in duodecim horarum centum octuaginta partes, numerosque apponemus, initium facientes a meridiano occidentalissimo, ac semper regulamenti latus ad ostensam longitudinis partem mouebimus donec per diuisionem in regulamento factam, ad positionem secundum latitudinem signatam perueniamus, ibique super unoquoque signationem debitam, eodem quo in sphaera ostensum est modo faciemus.

Porro

Porrò similiorem etiam & magis cōmēsuratam descriptionem orbis, in tabula facies
 mus, si lineas meridianas imaginatione concipiamus, ad similitudinem linearum meri-
 dianarum in sphaera: ita ut aspectuum seu oculorum axis in sphaerę positionem + pene-
 tret, & per sectionem, quę ad aspectum est meridiani, qui longitudinē terrę cognitę in duas
 diuidit partes, & paralleli, qui & ipse bifariam secat eius latitudinem, necnon centrū sphæ-
 re, quo ex æquo termini oppositi uisu comprehendātur & appareant. Primum igitur iuxta
 quantitatem inclinationis parallelorum circularum, & per incisionem signatam, & centrū
 sphaerę crecti ad medium longitudinis meridianum plani, circulus intelligatur maximus,
 qui hemisphaerium terminet apparēs, A B C D: & semicirculus meridiani, qui hemisphaerium
 bifariam dispertit A E C: at sectio, quę ad aspectum huius est, & paralleli, qui bifariam se-
 cat latitudinem, sit signum E: scribaturq; per E circuli maximi iterum semicirculus rectus
 ad A E F C, qui sit B E D, cuius planum per axim aspectuum seu uisus subiici cōitat. ¶
 Inde circūferentię E F partes sumātur uiginti tres & semis cum tertia, tot enim distat æquis
 noctialis ab eo qui per Syenem est, qui maximus + ferē constituitur latitudine: scribaturq;
 per F semicirculus æquinoctialis B F D, & tūc inclinatum apparebit æquinoctialis planū,
 necnon reliquorum parallelorum, ad illud quod est per axem aspectuum seu uisus, quum
 circumferentię E F partium existat uiginti trium semis cum tertia. Intelligantur itaq; A E
 F C & B E D rectę ¶ pro obliquis, B E rationem habente ad E F, quam, 90. ad 23. dimidi-
 um & tertium: & producta C A cadat centrum, in quo scribatur B F D circuli segmen-
 tum, iuxta G. Sitq; nunc propositum ut ratio ¶ inueniat G F ad E B, lungatur itaq; F B
 recta, quę bifariam diuidatur in H. coniungatur etiam H G, nempe ut perpendicularis
 ad B F fiat. Quoniam igitur qualiū est B E recta
 nonaginta, taliū supponi-
 tur E F uiginti triū & se-
 mis cū tertia eorundē, erit
 & B F subtrēsa nonagin-
 ta triū cum decima. Angu-
 lus uerò sub B F E taliū
 centū quinquaginta cū ter-
 tia, qualiū duę rectę trecē-
 tarum sexaginta: reliquus
 uerò angulus sub H G F
 eorundem uiginti nouem
 cū tertijs duobus. Ac ideo
 ratio G F est ad F H ea-
 dē, quę 180. semis cum ter-
 tia ad 46. & semis cum uis-
 cesima: & qualium est H
 F recta 46. semis cū uicesi-
 ma, taliū B E recta nona-
 ginta: ita ut qualiū est E B
 recta 90. eorundem est F E
 23, semis cū tertia: ac ideo
 qualium est E B recta no-
 naginta, taliū habebimus
 & G E rectam 181. semis
 cum tertia. Signumq; G
 cōcludetur, in quo omnes
 scribantur paralleli in des-
 criptione plana.



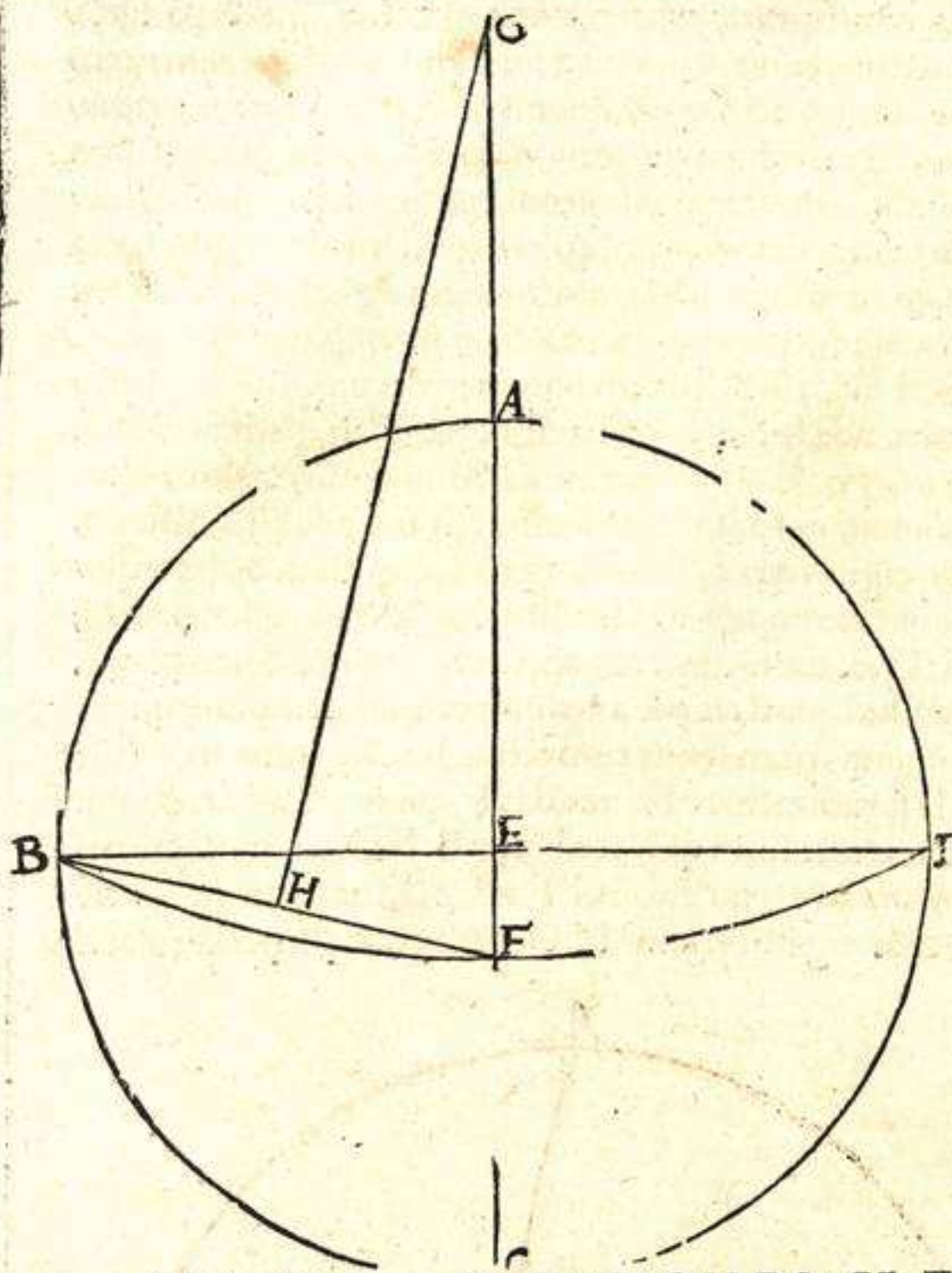
¶ Ut axis uisionis
 penetret per sectio-
 nem & centrum
 sphaerę, hoc est, ut
 oculus mediet in-
 ter centrum & se-
 ctionē illam meri-
 diani & medij pa-
 ralleli habitabilis
 terrę se mutuo se-
 cantium.

¶ Hęc inuestiga-
 tio conducit ad in-
 ueniendū uerū lo-
 cum puncti G, su-
 per quo omnes pa-
 ralleli describentur.

¶ Rectę quidē in-
 telligi possunt,
 præsertim meridia-
 na, nam oculus in
 eius planicie cōsti-
 tutus rectam eam
 esse iudicat, ut su-
 pra cap. 20. paral-
 leli uerò celestis su-
 p̄ficies oculū nō at-
 tingit, cum habeat
 terræ uicē puncti.

¶ Cum oculus sup-
 ponatur in E pū-
 cto mediototius ha-
 bitabilis terrę.

¶ Mediū ego lege-
 rem, non maximū.
 nam in medio ha-
 bitabilis terrę se-
 cundum latitudi-
 nem, Syene consti-
 tuitur, ut subdit.



Hanc distantiam nunc
per demonstravit,
usque ad punctum
G, cuius loco nunc
ponit L.

¶ Nam oculus hic
supponitur in puncto
H, sicut antea
in B.

¶ Id est, reliquorum
parallelorum sectiones
pro meridianis
faciemus, iuxta di-
stans parallelorum
portiones, respon-
dentes quinque
gradibus equatoris,
et tertie parti
horæ.

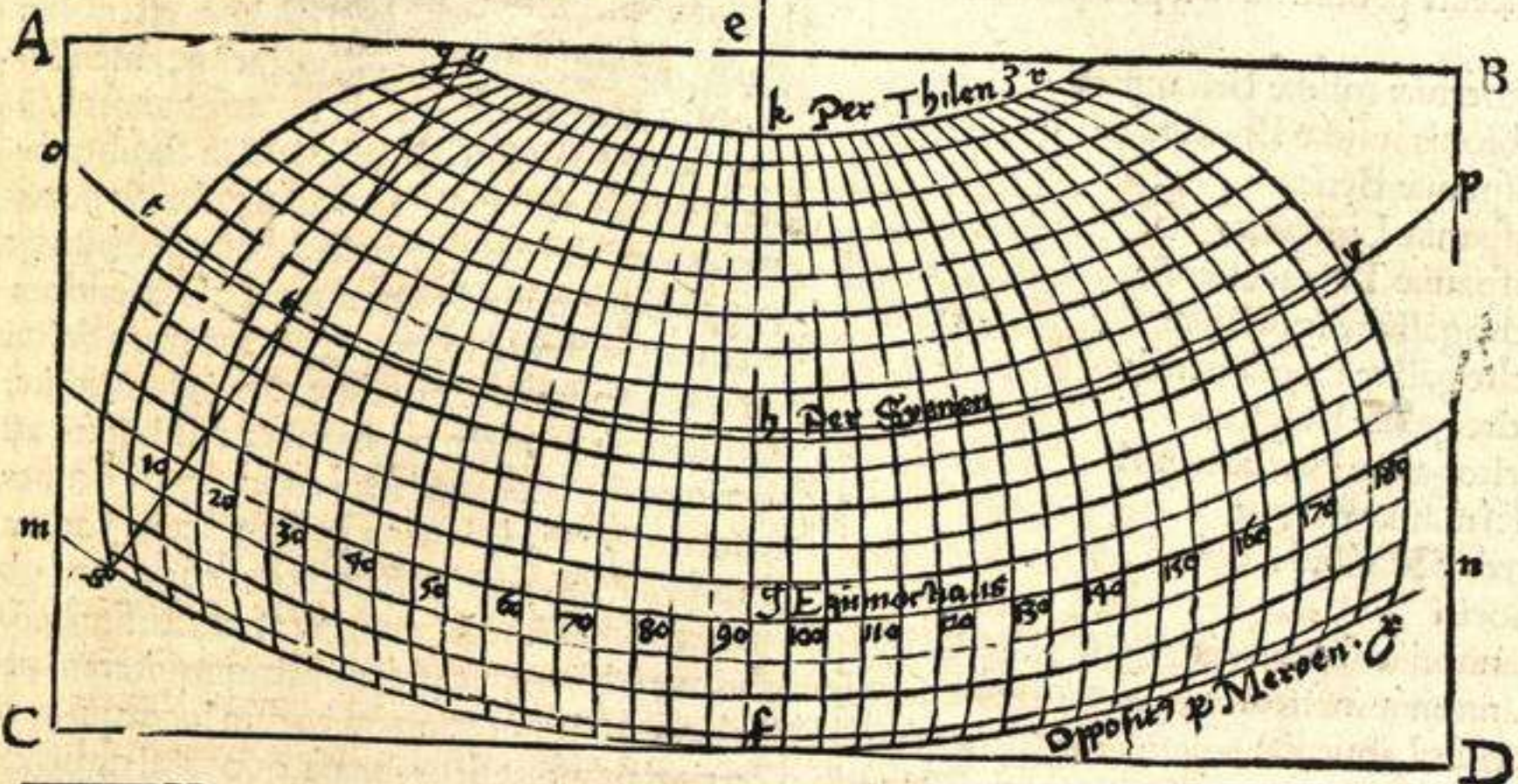
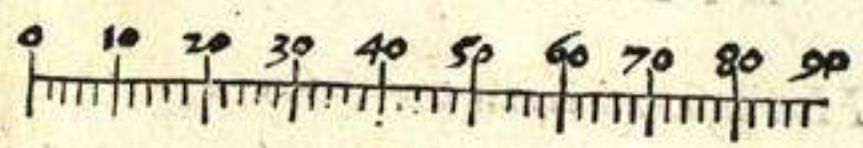
His præmissis accipiatur
tabula $ABCD$, quæ
iterum in duplo maiore
habeat AB quam AC , sed æqualē
 AE cum EB , & ad ipsam rectam
 EF : diuidaturque æqualis aliqua
 EF recta in nonaginta quadran-
tis partes, accipianturque FG par-
tes sedecim cum tertia & duodeci-
ma, GH uerò partes 23. semis
cum tertia, at GK earundem 63,
suppositoque G pro æquinoctiali,
erit H nota, per quam scribetur
qui per Syenem est, & medius ferme
latitudinis parallelus. F uerò
nota erit, per quam scribetur ille,
qui australem terminat finem. K
autem, per quam signabitur ille,
qui positionem finit septentrionalē
caditque per insulam Thylē. Deinde
de linea BF producaturs usque ad
 L itaque tota linea $FE L$ conti-
neat earundem sectionum 181. dimi-
diam cum tertia, + aut 180. tan-
tum, nam propter hoc descriptio
nil notatu dignum uariavit, in cen-
troque L , & interuallis F & H & K

circumferentias scribemus QKR & OHP & MFN . Et sic propria ratio parallelorum, ad inclinationem per axem aspectuum seu uisus, super planum obseruata erit. ¶ Quoniam & hic axis ad H declinare debet, & rectus esse ad tabulae planum, ut rursus ex æquo oppositi fines descriptionis uisu comprehendi possint. Vt autem longitudo quoque commensurata sit latitudini (quoniam in sphaera qualiū est maximus circulus quinque, talium ferme parallelus per Thylē esse colligitur duarum cum quarta, qui uerò per Syenē est, quatuor cum dimidia & duodecima: at qui per Meroem quatuor semis cum tertia) oportet ex utraque parte F & K meridianæ rectæ decem & octo constituere meridianos, per tertiā partē unius horæ æquinoctialis, ad complementum eorum, qui sub tota longitudine comprehenduntur. Semiculorum + autē æquiualentia accipiemus segmenta, secundum quolibet trium expositorum parallelorum, tertiæ partitis horæ unius partes quinque. Et à K quidem per duas partes & quartam faciemus sectiones, qualiū habebamus EF rectā nonaginta: ab H uerò per quatuor & dimidiā cum duodecima, & ab F per quatuor & dimidiā cum tertia super eisdem. Deinde per æquivalentia tria signa scribemus circumferentias, quæ erunt pro reliquis meridianis, tanquam quæ totā terminent longitudinem STV & XYZ . adimplebimus & eas quoque, quæ pro cæteris erunt parallelis, rursus centro L utentes, distantia uerò pro fiendis sectionibus, super linea FK iuxta distantias eorum ad æquinoctialem. Quod uerò talis descriptio sphaericæ formæ similior sit quam prior, per sese patet. Quoniam si sphaera fixa maneat, & non circūuoluatur, quod & tabulae contingit necessario, quum per medium descriptionis uisus constituitur, unus quidem & medius meridianus per axem aspectuum seu uisus in planum cadens, imaginationem rectæ præbet lineæ: qui uerò ex utraque huius parte sunt omnes, ad ipsum secundum concaua conuersi apparent, & magis illi qui plus ab eo distant: quod & hic obseruabitur, cum decemti conuexitatum analogia. Commensuratio quoque circumferentiarum parallelorum adinuicem seruabitur, non solum ut inter illos qui sub æquinoctiali sunt, & eum, qui per Thylē transit propria conseruetur ratio, sed & in alijs, ut quæ rectissime quadrent, quemadmodum considerare licebit, his qui periculum sunt facturi. Quin & totius latitudinis ad totam longitudinem ratio seruanda est: & rursus, non solum in illo paralelo, qui per Rhodum describens
dus est,

Ibi profecto, id est, in priore descriptione, non est servata ratio paralleli per Rhodum, sed paralleli per Thylem, quod et ducta hic recta linea STV docet, quanquam et hic male ipsa ducatur à circulo australi ad Thylem, sed ducenda esset ab equatore ad Thylem, ut omnes intermedios parallelos probaret esse in priore descriptione contrarios.

us est, quemadmodum et ibi, sed plane in omnibus ferme. Si enim & hic producamus STV rectam, ueluti in priori figura, circumferentia HT minorem uidelicet rationem faciet ad FS & KV quæ conveniat rationi descriptionis huius: ita ut secundum totam HT patiat defectum. Si uero ipsam HT commensuratum faciemus KF latitudinis distantiam, FS & KV maiores erunt Symmetrijs, ad FK, Quæadmodum ad HT. Si autem FS & KV commensuratas ipsi FK seruauerimus, HT minor erit commensuratione ad KF, quemadmodum ad KV & FS.

L



His igitur modus iste priorem præcellit, à priori uero in facilitate descriptionis superatur. Quoniam illic quidem, ab regulæ circūductione & translatione, quum solum unus descriptus erit parallelus, ac diuisus, singula loca suo ordine collocari poterunt: quod in descriptione ista non tam facile fieri potest, propter meridianarum linearum ad medium inflexiones, & quia omnes circulos singulatim inscribere necesse est, necnō positiones, quæ inter laterculos cadunt, ad tota amplectentia latera, per partes signatas ratiocinatione cōiecturare. Quæ quum ita sint, mihi & hic, & ubiq, quod melius est, licet sit laboriosius, deteriori tamen, & faciliori præferendum erit: ambos tamen simul ita ordinatos modos, obseruandos esse censeo, eorum hominum gratia, qui propter facilitatem, ad expeditiorem modum sunt procliuiores.

Qualium est æquinoctialis quinque, talium est qui per Meroem transit quatuor & semis cum tertia, ita ut rationem habeat ad eum, quam 30. ad 29.

Qualium est æquinoctialis quinque, talium est, qui per Syenem transit quatuor & semis cum duodecima, ita ut rationem ad eum habeat, quæ 60. ad 55. hoc est, duodecim ad undecim.

Qualium est æquinoctialis quinque, talium est, qui per Rhodum scribitur quatuor, ut ad eum rationem habeat sesquiquartam.

Qualium est æquinoctialis quinque, talium est, qui per Thylem transit duarum cum quarta, ut rationem ad eum habeat, quam 20. ad 9.

LIBRI PRIMI FINIS.

Claudii Ptole- mæi Geogra-

phicæ enarrationis

LIBER II.

Hæc in secundo continentur Libro.

Prologus particularis enarrationis.
Expositio occidentalioris Europæ partis, secū-
dum subiectas prouincias uel præfecturas.

Hyberniæ Insulæ Britannicæ
Albionis Insulæ Britannicæ
Hispaniæ Beticæ
Hispaniæ Lusitanicæ
Hispaniæ Tarraconensis
Celtogalliæ Aquitanicæ
Celtogalliæ Lugdunensis
Celtogalliæ Belgicæ
Celtogalliæ Narbonensis
Germaniæ magnæ
Rethiæ & Vindeliciæ
Norici
Pannoniæ superioris
Pannoniæ inferioris
Illiridis Liburniæ
Dalmaciæ,

Prouinciæ 16. Tabulæ 5.

In singulis enarrationibus hæc traduntur.

Definitio, siue circumscriptio
Promontoria
Insulæ
Fluuiorum situs
Littoralis descriptio
Pelagorum nomina
Montes
Flumina
Paludes
Prouinciarum nomina
Regiones seu gentes
Inscriptiones
Suprascriptiones
Ciuitates insignes
Ciuitates secundæ
Ciuitates terciæ.

CAPVT I.

PROLOGVS.



VAE igitur uni-
uersaliter circa
geographiã sint
obseruãda, con-
sequenterq̃, quo
pacto descri-
ptio ex Histo-
ria, cognitarum
terræ partium,
hoc est, nostri
orbis, emenda-
ri possit, tam in Symmetria locorū inuicem, q̃
figura, ut q̃ maximè descriptioni in similitudi-
ne & modo conueniant, hucusq̃ nobis sit præfi-
guratum. Nunc uerò particularē inchoabimus
expositionem, illud præmittentes: Censendum
esse, particulares exploratorum locorum descri-
ptiones, quum in lōgitudine, tum in latitudine,
q̃ maxime propter cognitionis assiduitatē ad
ueritatem accedere, ac ideo etiam, q̃ ita omnes
concordent traditiones. Quæ uerò non eodem
modo, propter raritatē, peragrata sunt, nec ob
incertitudinē historiæ cognita, exactissimè cō-
siderari debere, secundum propinquitatem po-
sitionum & figurationem eorum locorum, quæ
certiori fide sunt deprehensa, quo nihil nobis ex
iis quæ ad complementum totius orbis ordinā-
da sunt, imperfectum habeat modum. Quapro-
pter & partium positiones super singulis locis
in exterioribus spaciis apposimus parti-
culis, modo regulari: longitudinem tamen lati-
tudi præposuimus, ut si emēdationes aliquæ,
ab historia certiori inciderint, in reliquis spacio-
rum paginis ascribi possint. Porro & eum in de-
scriptione elegimus ordinem, ut ubiq̃ facilitatis
curam gereremus, hoc est, ut ad dextram à sinis-
tra trāsitum faceremus, ab iis quæ iam ordina-
ta sunt, ad ea quæ nondum sub manum uene-
runt. Hoc autem fiet, si borealiora prius q̃ aus-
traliora describantur, occidentaliora q̃ anteq̃
orientaliora. Quoniam ad describentium ocu-
los, in superiori nobis loco, borealiora consti-
tuuntur, in dextra uerò orientaliora orbis, tã in
sphaera q̃ in tabula. Ac ideo quæ in Europa sunt
prius collocauimus, quã & nos à Libya, Hercu-
leo diuidimus freto, ab Asia uerò pelago interia
ceti, ac Palude Mæoti, necnō flumine Tanai, ac
eo meridiano, q̃ ad terrã protēditur incognitã.
His reliq̃ quæ per Libyã sunt adnectimus, quã
etiam ab Asia diuidimus, post maria quæ iuxta
Prassum

Aperto scilicet li-
bro, ut in tabula
uides. In solida etiã
sphaera rite collo-
cata, eleuatū ob-
culos habes boreal-
ius, & orientalis
cuius latus ad tuam
dextram.

*Etiam terminum sta-
tuit Pöponius Me-
la & pleriq; alij,
sed commodior est
Ptolemæi diuifio.*

*Aborea & occi-
dente in quavis tabu-
la incipit enarra-
tio.*

Prassum Aethiopiæ sunt promontorium, usq; ad sinum Arabicum, ipso sinu Arabico ac Isthmo, qui ab eius secessu, iuxta Heroum ciuitatem ad nostrum usq; pertingit mare, Aegyptumq; disternat ab Arabia & Iudæa, ne Aegyptum distrahamus, si Nilum + statuerimus terminū. Et quia commodius est, continentes, cum ita euenit, fretis potius q̄ fluminibus terminari. Reliqua uerò quæ per Asiam sunt, eodem subiugemus proposito, tam per continentē unumquēq; in partibus eius ad terram totam, q̄ orbem uniuersum, quo ad partes ipsas: hoc eit ut iterum regiones borealiores + & occidentaliores, primo scribamus, necnon adiacentia eis maria ac insulas, cum specie uniuscuiusq; digniori, sed & partes illas pro uinciarum, seu præfecturarum, discernemus circumscriptione, expositio- nem iuxta promissionem, quā ab initio fecimus continuantes. solum tamen quantū ad cognitionem localem, & ordinem profuerit, diffusam circa singulares gentium mores, historiā prætermittentes: præterq; si ea, de quibus antea nobis sermo fuit, breui & necessaria indiguerint adnotatione. Proinde talis expositiōis modus, cuiuslibet facultatem præstabit, ut uel unam seu plures prouincias, aut præfecturas describere possit, secundum q̄ tabularum congruerint dimensionibus, cum decēti ratione, & figuratio- ne eorum quæ sub unaquaq; tabula comprehē- di possunt, ad inuicem, iuxta eundem fiendi or- dinis modum. Præterea nil admodum referet, si æquidistātib; usi fuerimus meridianis lineis, rectis quoq; parallelorum, dummodo solū par- tes distantiae meridianorum eam rationem sus- mant ad distantias parallelorum, quam maxi- mus habet circulus ad illum parallelū, qui in ta- bula hac medius erit. His itaq; definitis, particu- larē iam inchoabimus expositionem.

Hiberniæ insule situs.

CAPUT II.

TABULA PRIMA EUROPAE.



SEPTENTRIONA lis lateris descriptio, quod ab hyperboreo Oceano alluitur.

Boreum Promont.	11	61	
Venninium Promontorium.			
	12	61	$\frac{1}{3}$
Viduae flu. ostia	13	61	
Argitæ flu. ostia	14	61	$\frac{1}{2}$

*Iuerna, Plinio
Iuerna, nunc Irlā
dicitur: eis uul-
go Irelond. Anglo
regi maior pars
subest, minor Sco-
tæ, sicut & in Bri-
tannia.*

Robogdium Promont. 16 $\frac{1}{3}$ 61 $\frac{1}{2}$
Occidentale latus incolūt Vennicij. Deinde reliquum & Orientale Robogdij. Descriptio autem lateris Occidentalis, quod ab Occiden- tali Oceano alluitur, post
Boreū promont, quod est 11 61
Rauij flu. ostia 11 $\frac{1}{3}$ 60 $\frac{2}{4}$
Nagnata urbs insignis 11 $\frac{1}{4}$ 60 $\frac{1}{4}$
Liboij flu. ostia 10 $\frac{1}{2}$ 60
Aufobæ flu. ostia 10 $\frac{1}{2}$ 59 $\frac{1}{2}$
Seni flu. ostia 9 $\frac{1}{2}$ 59 $\frac{1}{2}$
Dur flu. ostia 9 $\frac{2}{3}$ 58 $\frac{2}{3}$
Ierni flu. ostia 8 58
Notium promont. 7 $\frac{2}{3}$ 57 $\frac{1}{2}$ $\frac{1}{4}$
Post Vennicijos idem habitant latus Erdini
Sub quibus Nagnatae
Deinde Autini
Post quos Gangani
Sub quibus Vellabori
Meridionalis reliqui lateris sequitur descriptio, cui Verginius adiacet Oceanus, Post
Notium promont, quod est 7 $\frac{2}{3}$ $\frac{2}{3}$ 57 $\frac{1}{2}$
Dabronæ flu. ostia 11 $\frac{1}{4}$ 57
Birgi flu. ostia 12 $\frac{1}{2}$ 57 $\frac{1}{2}$
Hieron uel Sacrū promont. 14 57 $\frac{1}{2}$
Habitant idem latus post Vellaboros Vterni,
Supra quos Vodix, & qui orientatissimi sunt,
Brigantes.
Orientalis lateris descriptio, cui adiacet Ocea- nus, qui uocatur Hibernicus
Post sacrū promont, quod est 14 57 $\frac{1}{2}$
Modoni flu. ostia 13 $\frac{2}{3}$ 58 $\frac{2}{3}$
Manapia urbs (uaterford) 13 $\frac{1}{2}$ 58
Obocæ flu. ostia 13 $\frac{1}{2}$ 59
*Eblana ciuitas 14 59 $\frac{1}{2}$
Dublina hodie Hiberniæ Metropolis, uulgo Deuillyn.
Buuindæ flu. ostia 14 $\frac{2}{3}$ 59 $\frac{2}{3}$
Isamnum promont. 15 60
Vinderij flu. ostia 15 60 $\frac{1}{4}$
Logiæ flu. ostia 15 $\frac{1}{3}$ 60 $\frac{2}{3}$
Post hæc Robogdium est promont.
Idem habitant latus post Robogdios Darnij.
Sub quibus + Voluntij. Deinde # Blani. Post
Cauci. Sub quibus Manapij. Post Coriondisu- pra Brigantes.

Ciuitates mediterraneæ hæ sunt

Regia	13	60	$\frac{1}{3}$
* Rhœba	12	59	$\frac{1}{2}$ $\frac{1}{4}$
Laberus	13	59	$\frac{1}{4}$
Macolicum	11	58	$\frac{2}{3}$
Regia altera	11	59	$\frac{1}{2}$
Dunum	11	58	$\frac{2}{3}$ $\frac{1}{4}$
* Iuernis	12	58	$\frac{1}{2}$
Hiberniæ superiacent paruæ quinque insulæ			
Ebudæ nomine: Quarum occidentalior uocatur Ebuda	15	62	

*Magnata legitur
in codice manu
scripto.*

*Austrinum, uulgo
Cabo de mar.*

*Anteri, si uerus est
Graecus codex.*

Velibori.

Verginius.

*Vbi hodie Gandæ
forda ciuitas.*

*Salāga, Mons do-
mum, monasterium
à S. Dominico con-
structum.*

Slayne.

*Drodagh ciuitas,
Bone flu.*

*Vfluntij.
Ebdan.*

Rigia.

Hebudes Plinio.

Deinde quæ ad ortum magis extenditur si-
militer dicta

Ebuda	15 $\frac{2}{3}$	62	
Postea Ricina	17	62	
Post Maleos	17 $\frac{1}{2}$	62	$\frac{1}{6}$
Post Epidium	18 $\frac{1}{2}$	62	

Iuxta orientalem plagam Hiberniæ
Insulæ hæ sunt

Monaceda	17 $\frac{2}{3}$	61	$\frac{1}{2}$
Mona Insula	15	57	$\frac{1}{2}$
Edri quæ deserta est	15	59	$\frac{1}{2}$
Limni quæ deserta est	15	59	$\frac{1}{2}$

Albionis insule Britan-

NIÆ SITVS.

CAPVT III.

TABVLA PRIMA EVROPÆ.



SEPTENTRIONA-
lis lateris descriptio, quod al-
luit Oceanus, qui uocatur Deu
caledonius.

Nouantū Chersonesus, & eius-
dem nominis promōtorium. 21 61 $\frac{2}{3}$

Totum hoc latus, ad Calidoniæ syluam, incolit syluestre quoddam
Scotorū genus, lingua Hibernica, ab alijs Scotis penitus diuersa. Rapinis,
uenatiōibus & piscatiōibus inhumane uiuūt, & sine urbibus ferē. Re-
liqui Scoti Anglica lingua utuntur, & humaniores sunt.

Rerigonius sinus	20 $\frac{1}{2}$	60 $\frac{1}{2}$	$\frac{1}{3}$
Vidogara sinus (Vidogara)	21 $\frac{1}{3}$	60	$\frac{1}{2}$
Clota æstuarium	22 $\frac{1}{4}$	59	$\frac{2}{3}$
Lelaannonius sinus	24	60	
Epidium promont.	23	60	$\frac{1}{3}$
Longi flu. ostia	24 $\frac{1}{2}$	60	$\frac{2}{3}$
Itys flu. ostia	27	60	$\frac{1}{3}$
Volfas sinus	29	60	$\frac{1}{2}$
Nauæi flu. ostia	30	60	$\frac{1}{2}$
Taruidū qd' & Orcas pmōt.	31 $\frac{1}{3}$	60	$\frac{1}{4}$

Occidentalis lateris descriptio quod Ibernicus
ac Verginius alluit Oceanus.

Post Nouantū Chersonesum, q̄ habet	21	61	$\frac{2}{3}$
Abrauannij fluuij ostia	19 $\frac{1}{3}$	61	
Iena æstuarium	19	60	$\frac{1}{2}$
Deuæ flu. ostia	18	60	
Nouij flu. ostia	18 $\frac{1}{3}$	59	$\frac{1}{2}$
Ituna æstuarium	18 $\frac{1}{2}$	58	$\frac{1}{4}$
Moricambe æstuarium	17 $\frac{1}{2}$	58	$\frac{1}{3}$
Setantiorum portus	17 $\frac{1}{3}$	57 $\frac{1}{2}$	$\frac{1}{4}$

Cestria, uulgo Chestre V uechestre, Caerlegio, Caerthleon, Legecestria
urbs legionum, caerchle

Belisama æstuarium	17 $\frac{1}{2}$	57	$\frac{1}{3}$
Seteia æstuarium	17	57	
Tisobis flu. ostia	15 $\frac{2}{3}$	56 $\frac{1}{3}$	
Ganganorum promōt.	15	56	
Stuccia flu. ostia	15 $\frac{1}{3}$	55 $\frac{1}{2}$	
Tuerobis flu. ostia	15	55	
Octapitarū promōt.	14 $\frac{1}{3}$	54 $\frac{1}{2}$	
Tobij flu. ostia	15 $\frac{1}{2}$	54 $\frac{1}{2}$	

Ratostathibij flu. ostia	16 $\frac{1}{2}$	54 $\frac{1}{2}$	
Sabrina æstuarium	17 $\frac{1}{3}$	54 $\frac{1}{2}$	
Vexalla æstuarium	17	53 $\frac{1}{2}$	
Herculis promont.	14	53	
Antiuæstæum promōtorium, quod etiā dicitur Bolerium	11	52 $\frac{1}{2}$	
Pānoniū quod etiā dī Ocrinū pmōt. 12	51 $\frac{1}{2}$		
Reliqui Meridionalis lateris descriptio, quod Britannicus Oceanus alluit			
Post Ocrinum promontorium.			
Cenionis flu. ostia	14	51 $\frac{1}{2}$	$\frac{1}{4}$
Tamariflu. ostia	15 $\frac{2}{3}$	52 $\frac{1}{6}$	
Isacæ flu. ostia	17	52 $\frac{1}{3}$	
Alaunij flu. ostia	17 $\frac{2}{3}$	52 $\frac{2}{3}$	
Magnus portus	19	53	
Trifantonis flu. ostia	20 $\frac{1}{3}$	53	
Nouus portus	21	53 $\frac{1}{2}$	
Cantium promont.	22	54	

Orientalis deinde ac australis plagæ latera,
quæ Germanico alluuntur Oceano describuntur.

Post Taruedum quod & Orcas promontio.
quod iam dictum est

Viruedrum promont.	31	60	
Veruuium promont.	30 $\frac{1}{2}$	59 $\frac{2}{3}$	
Ileæ flu. ostia	30	59 $\frac{2}{3}$	
Ripa alta	29	59 $\frac{2}{3}$	
Loxæ flu. ostia	28 $\frac{1}{2}$	59 $\frac{2}{3}$	
Varar æstuarium	27 $\frac{1}{2}$	59	$\frac{2}{3}$
Tuælis æstuarium	27	59	
Celnij flu. ostia (Ale uulgo)	27	58 $\frac{1}{2}$	$\frac{1}{4}$
Taizalum promont.	27 $\frac{1}{2}$	58 $\frac{1}{2}$	
Diuæ flu. ostia (V uanspek)	26	58 $\frac{1}{2}$	$\frac{1}{6}$
Taua æstuarium (Tynemouth)	25	58 $\frac{1}{2}$	
Tinæ flu. ostia	24	58 $\frac{1}{2}$	
Boderia æstuarium	22 $\frac{1}{2}$	58 $\frac{1}{2}$	$\frac{1}{4}$
Alauni flu. ostia	21 $\frac{2}{3}$	58 $\frac{1}{2}$	
Vedrae flu. ostia	20 $\frac{1}{6}$	58 $\frac{1}{2}$	

Vueda primo, deinde Tuueda flu. uulgo dicitur, qui una cū Nouio flu.
& medijs Ordolucis montibus Angliam à Scotia fecerunt.

Dunum sinus	20 $\frac{1}{2}$	57 $\frac{1}{2}$	
Gabrātucorū portuosus sinus	21	57	
Oceli promont.	21 $\frac{1}{4}$	56 $\frac{2}{3}$	
Abupi flu. ostia	21	56 $\frac{1}{2}$	
Metaris æstuarium	20 $\frac{1}{2}$	55 $\frac{2}{3}$	
Garienni flu. ostia (Grent)	21	55 $\frac{1}{3}$	
Extensio	21 $\frac{1}{4}$	55 $\frac{1}{2}$	
Idumanij flu. ostia	20	55 $\frac{1}{6}$	
Iamesa æstuarium	20 $\frac{1}{2}$	54 $\frac{1}{2}$	
Post quā Cantium est pmōt.	22	54	

Iuxta septentrionale latus sub Chersoneso
eodem appellati nomine Nouantæ habitant

Apud quos urbes hæ

Lucopibia	19	60 $\frac{1}{3}$	
Retigonium	20 $\frac{1}{6}$	60 $\frac{2}{3}$	
Sub ijs Selgouæ, apud quos urbes hæ			
Carbantorigum	19	59 $\frac{1}{3}$	
Ooxellum	18 $\frac{1}{2}$	59 $\frac{1}{3}$	

Conua
Bangar
seynt.
Abedeuy.
S. David, Menenia
Tonue oppidum.

v/ta, v/ta.
Sabrinā fluium,
Cor. Tacitus li. 1.
alij Sobrinā, uulgo
Seurne.

Beleriū Diodoro,
uulgo S. Burien. in
Cornubia siue cor
nualla.

Mōs. S. Michaelis.

Tone.
Ex uulgo.

Halen.
Portismonth, uel
Portus Hamonis,
ubi ciuitas Sontha
ampton.

Cantia regio, uul-
go kēt, ubi ciuitas
Cantuaris, uulgo
Canterbury.

Littus altum.

Firth flu.

Dunbor.

Tyne uulgo.

Bodotria Tacito.

Northtync.

Doram ciuitas
Gesboro.

Humber flu. uul-
go dictus, totius
Anglie maximus,
Abosalij dicitur.

Tamesis flu. Casar
ri, hodie Thamis
Rothe stre, siue Ro
fensis ciuitas i cui
est ripa post Lōdo
num. Cantium dicitur
Kent.

Vxellum dicitur

Corda 20 59 $\frac{2}{3}$
 Trimontium 19 59
 His uersus solis ortum magis septentrionales
 Damnij sunt,

In quibus urbes hæ

Colania 20 $\frac{1}{2}$ 59 $\frac{1}{6}$
 Vanduara 21 $\frac{2}{3}$ 60
 Coria 21 $\frac{1}{2}$ 59 $\frac{1}{3}$
 Alauna 22 $\frac{1}{2}$ $\frac{1}{4}$ 59 $\frac{1}{3}$
 Lindum 23 59 $\frac{1}{2}$
 Victoria 23 $\frac{1}{2}$ 59

Gadini uerò magis septentrionales,
 Otadeni autem magis australes sunt,

In quibus urbes hæ

Curia 20 $\frac{1}{2}$ 59
 Bremenium 21 58 $\frac{1}{2}$ $\frac{1}{4}$

Post Damnios uersus solis ortum magis Se
 pentrionales, quasi ad ortū uergentes ab Epi
 dio promontorio, Epidij sunt. Post quos Cerō
 tes. Post Oriētales Creones. Deinde Carno
 nacæ. Deinde Carini. Et orientales ultimiq;
 Cornabij. A Lelānonio autē sinu usq; ad æstua
 riū Varar, sunt Caledonij. Et supra eos Caledo
 nia sylua. Quibus magis Oriētales sunt Cantę.
 Post quos Logi, coniuncti Cornabijs. & supra
 Logos Symertæ sunt. Sub Caledonijs autē Va
 comagi.

Apu. d quos hæ sunt urbes

Banatia 24 59 $\frac{1}{2}$
 Tamia 25 59 $\frac{1}{3}$
 * Alata castra 27 $\frac{1}{4}$ 59 $\frac{1}{3}$
 Tuelis 26 $\frac{1}{2}$ $\frac{1}{4}$ 59 $\frac{1}{6}$

Sub ijs, qui magis occidentales sunt habitant,
 Vennicontes

In quibus urbs,

Orrea 24 58 $\frac{1}{2}$ $\frac{1}{4}$
 Deinde qui magis orientales sunt, Texali
 Et urbs

Deuana 26 $\frac{1}{4}$ 59 $\frac{1}{2}$ $\frac{1}{4}$
 Rursus autē sub Elgouis & Otadenis, ad utraq;
 maria habitant Brigantes

In quibus urbes

Epiacum 18 $\frac{1}{2}$ 58 $\frac{1}{2}$
 Vinnouium 17 $\frac{1}{2}$ 58
 * Caturactonium 20 58
 Calatum 19 57 $\frac{1}{2}$ $\frac{1}{4}$
 Ifurium 20 57 $\frac{2}{3}$
 Rigodunum 18 57 $\frac{1}{2}$
 Olicana 19 57 $\frac{1}{2}$
 * Eboracum (York uulgo) 20 57 $\frac{1}{3}$

Et Legio sexta Nicephorica

Camulodunum 18 $\frac{1}{4}$ 57
 Apud hos penes sinum portuosum Parisi
 Et urbs

Petuaria 20 $\frac{2}{3}$ 56 $\frac{2}{3}$
 Sub ijs & Brigantibus habitant, magis ad oc
 casum tendentes, Orduices

Penes quos urbes

Mediolanium 16 $\frac{1}{2}$ $\frac{1}{4}$ 56 $\frac{2}{3}$
 Brannogenium 16 56 $\frac{1}{4}$
 His uerò magis orientales sunt Cornabij

In quibus urbes

Deuana 18 $\frac{1}{2}$ 55
 Et legio uigesima Nicephorica

Viroconium 16 $\frac{1}{2}$ $\frac{1}{4}$ 55 $\frac{1}{2}$ $\frac{1}{4}$
 Post hos Coritani

In quibus urbes

Lindum 18 $\frac{2}{3}$ 55 $\frac{1}{2}$ $\frac{1}{4}$
 Rage (Notingham) 18 55 $\frac{1}{2}$

Deinde Catyeuchlani,

In quibus urbes

Salinæ 20 $\frac{1}{2}$ 55 $\frac{1}{3}$
 Vrolanium (Verulanum) 19 $\frac{1}{3}$ 55 $\frac{1}{2}$
 Post hos Simeni

Apu. d quos urbs

Venta 20 $\frac{1}{2}$ 55 $\frac{1}{3}$
 Et magis orientales penes lamefam æstua
 rium Trinoantes sunt

In quibus urbs

Camudolanum 21 55
*Colchestre, Caercoldē. Est hodie Angliæ ciuitas Vincestria, uulgo Vuin
 chstre, quæ Camulodunum, eadem est Venta olim uocata est, sed sita est
 ad meridiem iuxta Magnum portum.*

Iterum sub dictis populis maxime occidenta
 les sunt Metæ

In quibus urbes

Luentinum 15 $\frac{1}{2}$ $\frac{1}{4}$ 55 $\frac{1}{6}$
 Maridunum 15 $\frac{1}{2}$ 55 $\frac{1}{3}$
 His magis orientales * Sylires sunt

In quibus urbs

Bullæum 16 $\frac{1}{3}$ 55
 Post quos Dobuni, & urbs

Corinium (Claudiana castra) 18 54 $\frac{1}{6}$
 Post Atrebatij, & urbs

Caleua (als Nalcua) 19 54 $\frac{1}{4}$
 Post quos maxime orientales Cantij

In quibus urbes

* Londinium (Londinum) 20 54
 Dauernum 21 53 $\frac{2}{3}$

*Douer portus, unde in Galliâ traicitur ad Diepā, iuxta eū in mediterræ
 neis Cātuaris metropolis, uulgo Canterbury, Caerburg, Caerhent.*

Rutupiæ 21 $\frac{1}{2}$ $\frac{1}{4}$ 54
Rutepi portus Rutipe, Reptacestre, Sandicus portus, uulgo Sanduich.

Rursus Atrebatij & Cantij subiacēt Regni
 Et urbs

Næomagus 19 $\frac{1}{2}$ $\frac{1}{4}$ 53 $\frac{2}{3}$ $\frac{1}{12}$
 Dobunis uerò subiacent Belgæ

Et urbs

Ischalis 16 $\frac{2}{3}$ 53 $\frac{1}{2}$
 Aquæ calidæ 17 $\frac{1}{3}$ 53 $\frac{2}{3}$
 Venta 18 $\frac{2}{3}$ 53 $\frac{1}{2}$

Deinde uersus occasum & austrum Durotri
 ges sunt.

*Arianopolis ab
 alijs est dicta.*

*Bernicia hodie, mu
 nitissimū oppidum
 regis Anglorum in
 finibus Scotiæ, uul
 go Beruuyk.*

*Castrū puellarum,
 uulgo Edenburgh
 Scotiæ regia.*

*Urbs bebbe, Ban
 burg, Bebaburgh.
 Bobcic.*

*Caerleil, Caerdu
 lia, Luxubalia.*

*kirkbi.
 Eboracensis metro
 polis, Caerbran.*

*Camulodunum
 Tacito.*

*Ordolucis hodie
 montes medij sicut
 inter Angliam &
 Scotiam.*

Manchester.

*Deuana castra, uul
 go Doncastre.*

Coritani.

*Lincolnia, Linde
 colniū, uulgo lyn
 cola.*

Sanctus Albon.

*Trinobantes
 Cesar appellat,
 Camulodunum.*

Pouuefland.

*Caermardem,
 sylura.*

Vuitlam.

*Claudiocestria,
 Gloucestre.*

*Oxonia, uulgo
 Oxforde, Oxens
 ford.*

*Londres, London.
 Daruenum.*

*Chichestre, Cissan
 cestre, Caerrei.*

Ilchestre.

Bathe.

Bristoun.

Dorcestre. Dunmonij, Denonia prouincia, De nonshire. Krekhornuuel. Tancerstok. Excestre. Sebastia, uulgo Lesherd.

Islandia hodie dicitur, sub rege Daniæ duo in ea episcopia Holen & Schalholten.

Teno insula, uulgo Tenet. Shepey.

Viatesis, Vuyht in cole uocant, in qua oppida Calbork & Neuport.

Hesperia ultra seu Hesperia occidentalis, & Iberia siue Ibera dicta, Amnes in Hispania Marinus siculus 150. numerauit, & pōtes septingentos. Regnum Granae hodie, Straboni Turdetania. Guadiana uulgo flu. dicitur.

Turditanorum. Onobalusturia.

In quibus urbs		
Dunium (Dorlinga)	18 $\frac{1}{2}$ $\frac{1}{3}$	52 $\frac{1}{12}$
Post quos maxime occidentales Donmonij.		
In quibus urbes		
Voliba (Bodman)	14 $\frac{1}{2}$ $\frac{1}{4}$	52 $\frac{1}{3}$
Vxella	15	52 $\frac{1}{2}$ $\frac{1}{4}$
Tamare	15	52 $\frac{1}{4}$
Isca	17 $\frac{1}{2}$	52 $\frac{1}{2}$ $\frac{1}{4}$
Legio secunda augusta	17	52 $\frac{1}{2}$ $\frac{1}{12}$
Insulæ autem adiacent Albioni iuxta Orcada promont.		
Ocitis insula	32 $\frac{2}{3}$	60 $\frac{1}{2}$ $\frac{1}{4}$
Dumna insula	30	61
Supra quam Orcades insulæ sunt, numero triginta circiter, Quarum medium gradus habet		
	30	61 $\frac{2}{3}$
<i>Orcades sub rege sunt Scotie. Earum maxima Hetlandia, in qua est ciuitas episcopalis Orchada ob episcopium ab eis uocata Pamonia. Lingua Gothica à Germanis propagata.</i>		
Et super ipsas Thyle est, cuius insulæ pars quæ maxime ad occasum tendit gradus habet 29 $\frac{6}{3}$		
Quæ maxime ad ortum	31 $\frac{2}{3}$	63
Quæ maxime ad arctos	30 $\frac{1}{3}$	63 $\frac{1}{4}$
Quæ maxime ad austrum	30 $\frac{1}{3}$	62 $\frac{2}{3}$
Medium insulæ	30 $\frac{1}{3}$	63
Iuxta Trinoantes uerò insulæ hæ sunt		
Toliapis insula	23	54 $\frac{1}{3}$
Counos insula	24	54 $\frac{1}{2}$
Sub magno uerò portu insula est Vectis, cuius mediū gradus habet 19 $\frac{1}{3}$ 52 $\frac{1}{3}$		

Hispaniæ situs.

CAPVT IIII. TABVLA II. EVROPÆ.



ISPANIÆ, quæ apud Græcos Iberia dicitur, tres prouinciæ sunt, Bætica, Lusitania ac Tarraconensis

Et Bætici quidē latus, quod uersus occasum atq; septentriones est, terminat à Lusitania, & p parte à Tarraconensi, cuius lateris descriptio sic se habet.

Os orientalius Anæ flu.	4 $\frac{1}{3}$	37 $\frac{1}{2}$
Flexio flu. ad ortum	6 $\frac{1}{3}$	39
Pars flu. iuxta finē Lusitaniæ	9	39
Hinc descripta linea iuxta Tarraconensē Hispaniæ, tanq; uersus Balearicū pelagus cuius finis partes habet		
	12	37 $\frac{1}{4}$
Fontes Anæ flu. partes habet	14	40
Australe autē latus Bætici terminatur in exteriori pelago Oceano & Herculeo freto, in interiori autem mari Iberico pelago: huiusq; lateris descriptio sic se habet, post Anæ fluuij ostia in exteriori mari sic		

Turditanorum

Onobalusturia	4 $\frac{2}{3}$	37 $\frac{1}{3}$
---------------	-----------------	------------------

Bætis flu. ostia orientalia	5 $\frac{1}{3}$	37
Fontes flu.	12	38 $\frac{1}{2}$
Quod iuxta Astā est æstuariū	6	36 $\frac{1}{2}$ $\frac{1}{4}$
Turdulorum		
Menessthei portus	6	36 $\frac{1}{3}$
Promontorium à quo fretum, in quo		
Iunonis templum	5 $\frac{1}{2}$ $\frac{1}{4}$	36 $\frac{1}{12}$
Bælonis flu. ostia	6 $\frac{1}{6}$	36 $\frac{1}{6}$
Bælon ciuitas	6 $\frac{1}{4}$	36 $\frac{2}{3}$
Bastulorum qui dicuntur Pini		
Menralia (Mellaria)	6 $\frac{1}{2}$	36 $\frac{1}{2}$
Transdumenorum	6 $\frac{2}{3}$	36 $\frac{1}{3}$
Barbesola	7 $\frac{1}{4}$	36 $\frac{1}{6}$
Carteia	7 $\frac{1}{2}$	36 $\frac{1}{6}$
Calpe mons & Colūna in interiori mari	7 $\frac{1}{2}$	36 $\frac{1}{6}$

In Ibernico autem mari

Barbesolæ flu. ostia	7 $\frac{2}{3}$	36 $\frac{2}{3}$
Suea	8	36 $\frac{1}{12}$
Saducæ flu. ostia	8 $\frac{1}{2}$	37
Malaca	8 $\frac{1}{2}$ $\frac{1}{3}$	37 $\frac{1}{2}$
Manoba	9 $\frac{1}{4}$	27 $\frac{1}{4}$
Sex	9 $\frac{1}{2}$ $\frac{1}{4}$	37 $\frac{1}{3}$ $\frac{1}{4}$
Selambina	10 $\frac{1}{4}$	37 $\frac{1}{4}$
Extensio	10 $\frac{1}{2}$ $\frac{1}{3}$	37 $\frac{1}{12}$
Abdara (Vrgi dicta)	10 $\frac{1}{2}$ $\frac{1}{4}$	37 $\frac{1}{6}$
Portus magnus	11 $\frac{1}{3}$	37 $\frac{1}{12}$
Charidemi promont.	11 $\frac{1}{2}$	36 $\frac{1}{3}$
Reliqua pars prouinciæ uersus hyemalem solis ortum penes Balearicum pelagus fines habet linea ea, quæ à dicto Charidemi promontorio extenditur usq; ad expositum finem, in quo Balaria ciuitas (Bareia)		
	11 $\frac{1}{2}$ $\frac{1}{4}$	37 $\frac{1}{6}$
Oram uerò littoris à Ralia usq; Barias urbem, ij, qui Bastuli uocantur, tenent. Supra quos mediterranea uersus Tarraconensem incolūt Turduli		

In quibus urbes mediterraneæ

Setia	9 $\frac{1}{6}$	38 $\frac{1}{2}$ $\frac{1}{3}$
Ilurgis	9 $\frac{1}{2}$	38 $\frac{2}{3}$
Vogia	9	38 $\frac{1}{2}$
Calpurniana	9 $\frac{1}{2}$ $\frac{1}{4}$	38 $\frac{1}{6}$
Cecila	9 $\frac{1}{4}$	38 $\frac{1}{2}$
Biniana	10	38 $\frac{1}{4}$
* Corduba (patricia olim)	9 $\frac{2}{3}$	38 $\frac{1}{12}$
Iulia (uelia)	9 $\frac{1}{2}$	38
Obulcum	10 $\frac{1}{6}$	38
Arcilacis (Alcalahorra)	8 $\frac{1}{2}$ $\frac{1}{4}$	37 $\frac{2}{3}$ $\frac{1}{4}$
Detunda	8 $\frac{2}{3}$	37 $\frac{1}{3}$ $\frac{1}{12}$
Murgis	8 $\frac{1}{4}$	37 $\frac{2}{3}$
Salduba	8 $\frac{1}{2}$ $\frac{1}{4}$	37 $\frac{1}{2}$ $\frac{1}{3}$ $\frac{1}{12}$
Tucci (Tucis Strabon)	8	37 $\frac{1}{6}$
Sala	7 $\frac{1}{2}$	37
Balda	7	36 $\frac{2}{3}$
Ehora	6 $\frac{1}{4}$	36 $\frac{1}{2}$ $\frac{1}{3}$ $\frac{1}{12}$
Onoba	6 $\frac{1}{6}$	36 $\frac{1}{3}$
		Illipula

Guadalquebir, Scicendictus.

S. Lucas. Turdorum. Besippo portus Plinio.

S. maria, el puerto de sancta Maria.

Tarifa. Bastitanorum.

Begerra de Melana.

Berbesul.

Cartaia nunc.

Mos Gibaltar, ubi stricium de Zibaltar.

Suel Plinio, uulgo Chipiona.

Malaga.

Velez malagua.

Sellobreya.

Abdera, Hispanice Almeria.

Cabo de gata, cabo de carbonero.

Baria Bara.

als Turdi.

Illora uulgo, Illurgis, forum Iulij Plinio.

Baniana.

Cordoba.

Belia uulgo.

Obulco Plinio, & Straboni, Villa Casari.

Murcia.

Vbeda hodie.

Augusta genitrix Plinio.

Illipa Ilpa.	Illipula magna	9 $\frac{2}{3}$	38 $\frac{1}{12}$	
	Selia	9 $\frac{2}{3}$	37 $\frac{1}{2}$	$\frac{1}{4}$
Vesci & Fauentia Plinio.	Vescis	9 $\frac{1}{2}$	37 $\frac{1}{2}$	
	Escua	9 $\frac{1}{6}$	37 $\frac{1}{2}$	
Alma	Artigis	9 $\frac{2}{3}$	37 $\frac{1}{3}$	$\frac{1}{12}$
	Calicula	10 $\frac{1}{6}$	37 $\frac{1}{2}$	$\frac{1}{4}$
	Lacibis	10 $\frac{1}{4}$	37 $\frac{1}{2}$	
	Sacilis	10 $\frac{1}{3}$ $\frac{1}{12}$	37 $\frac{1}{2}$	$\frac{1}{3}$
Lapecia.	Lacippo	10 $\frac{1}{2}$ $\frac{1}{4}$	37 $\frac{1}{2}$	$\frac{1}{3}$
Granada, caput regni Granate.	* Illiberis (Liberia dicta)	11	37 $\frac{2}{3}$	
Interiora & iuxta Lusitaniam tenet Turditani In quibus urbes				
Turdulorum pars hec inter Granatam & Portugalam Turditania primo, deinde à Vandalis Vandalia siue Vendalusia, hodie Andaluzia.				
Fama Julia Plinio.	Canaca	4 $\frac{1}{3}$	38	
	Seria	4 $\frac{2}{3}$	37 $\frac{1}{2}$	$\frac{1}{4}$
Huescar vulgo.	Ofca	5	37 $\frac{1}{4}$	
	Cæriana	5 $\frac{1}{6}$	38 $\frac{1}{3}$	
Aurienfis Episcop.	Vrium (Oria Straboni)	5 $\frac{2}{3}$	38 $\frac{1}{3}$	
	Illipula	6	38 $\frac{1}{3}$	
	Setida	6 $\frac{1}{2}$	37 $\frac{1}{2}$	$\frac{1}{4}$
	Ptucci	5 $\frac{1}{2}$	37 $\frac{1}{2}$	
	Sala	5 $\frac{1}{3}$	37 $\frac{1}{2}$	
Nebriſa, hodie, Veneria cognomine nata.	Nabriassa	5 $\frac{2}{3}$	37 $\frac{1}{2}$	
	Vgia	5 $\frac{1}{2}$	37 $\frac{1}{2}$	$\frac{1}{4}$
	Alta	6	37 $\frac{1}{3}$	
	Corticata	6 $\frac{2}{3}$	38 $\frac{1}{3}$	
	Lælia	6 $\frac{1}{2}$	38 $\frac{2}{3}$	
	Italica	7	38	
	Maxilua	7 $\frac{1}{3}$	37 $\frac{1}{3}$	
Vria Plinio	Vcia	7	37 $\frac{2}{3}$	
Carifa, cognomine Aurelia.	Cariaffa	6 $\frac{1}{2}$	37 $\frac{1}{2}$	
	Calduba	6 $\frac{2}{3}$	37 $\frac{1}{4}$	
	Pæfula	7	37 $\frac{1}{6}$	
Bergucia Plinio.	Saguntia	6 $\frac{1}{2}$	36 $\frac{1}{2}$ $\frac{1}{3}$ $\frac{1}{12}$	
	Alindum	6 $\frac{1}{2}$	37 $\frac{1}{3}$	$\frac{1}{12}$
	Nertobriga	7	38 $\frac{1}{2}$	$\frac{1}{3}$
	Contributa	9 $\frac{1}{6}$	38	
	Regina	7 $\frac{1}{6}$	37 $\frac{1}{2}$	$\frac{1}{3}$
	Cursu	8	38 $\frac{2}{3}$	
	Mirobriga	7	38 $\frac{1}{3}$	$\frac{1}{12}$
	Spoletinum	7 $\frac{1}{3}$	38 $\frac{1}{3}$	
	Læpa magna	7 $\frac{2}{3}$	37 $\frac{1}{2}$	
	* Iſpalis (Seuilla)	7 $\frac{1}{4}$	37 $\frac{1}{2}$	$\frac{1}{3}$
Romulea cognomine nata, vulgo Seuilla.	Obucola (Obucula)	8	37 $\frac{1}{2}$	$\frac{1}{4}$
Calucula Plinio.	Calicula	7 $\frac{2}{3}$	37 $\frac{1}{2}$	$\frac{1}{4}$
Oleatro.	Oleaſtrum	7 $\frac{1}{3}$	37 $\frac{1}{6}$	
	Vrbona	7 $\frac{1}{2}$	37 $\frac{1}{3}$	$\frac{1}{12}$
	Bæſippo	7 $\frac{1}{4}$	37 $\frac{1}{12}$	
	Fornacis	8 $\frac{1}{2}$	38 $\frac{1}{2}$	
	Arſa	8 $\frac{2}{3}$	38 $\frac{1}{2}$	$\frac{1}{12}$
	Aſyla	8 $\frac{1}{2}$ $\frac{1}{12}$	38 $\frac{1}{3}$	
Augusta firma olim clarissima, Astigi alijs dicitur, vulgo Ecija.	Aſtigis	8 $\frac{1}{4}$	38 $\frac{1}{3}$	
	Charmonia (Carmo Strab.)	6 $\frac{1}{6}$	38	
Bæticorum Celticorum				
	Aruci	5 $\frac{1}{2}$ $\frac{1}{3}$	38	

Arunda	6 $\frac{1}{2}$	38 $\frac{1}{2}$
Curgia	6	38 $\frac{2}{3}$
Acinipo	6 $\frac{1}{2}$	38 $\frac{1}{2}$
Vama	6 $\frac{1}{4}$	38 $\frac{1}{3}$
Montes in Bætica nominantur		
Marianus, cuius medium	7 $\frac{1}{3}$	37 $\frac{2}{3}$
Et qui Illipula dicitur, habet	7 $\frac{1}{2}$	37 $\frac{1}{12}$
Adiacet & Beticæ infula in exteriori mari, in qua ciuitas Gadira.	5 $\frac{1}{6}$	36 $\frac{1}{12}$
Gaditaram legit Hermolaus apud Plinium. Cotynusa Dionysio, alijs Erythrea, hodie Calix, vulgo Calix.		

Hispaniæ Lusitaniæ

SITVS.
CAPVT V.
TABVLA II. EVROPÆ.



LUSITANIÆ australe latius, quod idē est cū Septētrionali latere Bæticiæ, dictum iam est. Latus uerò Septentrionale Lusitaniæ coniungitur cū Tarraconensi Hispania, iuxta occidentalem plagā Dorij fluij: cuius ostia ad exteriùs erupūt mare, gradusq̄ habēt 5 $\frac{1}{3}$ 41 $\frac{1}{2}$ $\frac{2}{3}$. Pars autem fluij iuxta terminū Lusitaniæ gradus tenet 9 $\frac{1}{6}$ 41 $\frac{1}{2}$ $\frac{1}{3}$. Fontes autem fluij 12 $\frac{1}{3}$ 41 $\frac{2}{3}$. Orientale autem latius coniungitur & ipsum Tarraconensi: fines uerò prædictæ iunguntur ad Anā flu. atq̄ Dorium. Latus autē eius occidentale, qd' occidentius alluit Oceanus sic se habet. Post Anæ flu. ostia

Turditanorum			
Balsa	3 $\frac{2}{3}$	37 $\frac{1}{2}$	$\frac{1}{4}$
Oſſonoba (ſiluenſis episco.)	3	37 $\frac{1}{2}$	$\frac{1}{3}$
Sacrum promont.	2 $\frac{1}{2}$	38 $\frac{1}{4}$	
Calipodis flu. ostia	5	39	
Salacia	5 $\frac{1}{12}$	39 $\frac{1}{3}$	$\frac{1}{12}$
Cætobrix	4 $\frac{1}{3}$ $\frac{1}{12}$	39 $\frac{1}{2}$	
Lusitanorum			
Barbarium promont.	4 $\frac{1}{4}$	39 $\frac{1}{2}$	$\frac{1}{4}$
* Oliſipon	5 $\frac{1}{6}$	40 $\frac{1}{4}$	
Tagi flu. ostia (Traio vulgo)	5 $\frac{1}{2}$	40 $\frac{1}{6}$	
Pars ipsius usq̄ ad Tarraco.	9	40 $\frac{1}{6}$	
Fontes Flu.	11 $\frac{2}{3}$	40 $\frac{1}{2}$	$\frac{1}{4}$
Lunæ montis promont.	5	40 $\frac{2}{3}$	
Mondæ flu. ostia	5 $\frac{1}{6}$	40 $\frac{1}{2}$	$\frac{1}{3}$
Vaci flu. ostia	5 $\frac{1}{6}$	41 $\frac{1}{3}$	
Post quæ Doriciæ flu. ostia	5 $\frac{1}{3}$	41 $\frac{1}{2}$	$\frac{1}{3}$
Fontes flu.	11 $\frac{1}{2}$	41 $\frac{1}{2}$	$\frac{1}{3}$
Quæ uerò circa Sacrum promontorium sunt Turditani occupant.			
In quibus urbes in Lusitania mediterraneæ hæ			
Pax Iulia (Pace, Pacen. episco.)	5 $\frac{1}{3}$	39	
Iulia Myrtilis	5 $\frac{1}{4}$	38 $\frac{1}{2}$	$\frac{1}{4}$

Acenipo.
Sierra morena, salus Castulonensis
Sierra uermeia.
Gades.
Portugalia dicta à Gallis quasi portus Gallorū, qui in Hispaniā nauigantes Portugallo ciuitati & toti regno nomen dederunt.
Portus ibi ciuitas, vulgo Portugallo.
Tauilla.
Siluera.
Caput sancti Vini ceterij hodie dicitur ubi Cuneus ager.
Cezimbra.
Vlyſipon vulgo Lisbona, Salatia Plinio, Vlyſſea Straboni.
Ponte de luna.
Vacua Straboni.
Durius, vulgo Duero.
Badaioz vulgo Bahena.

Interiora his habitant Celtici
In quibus urbes in Lusitania hæ

Coymbra.	Lancobriga	5 1/2 1/4	40 1/4
Cepiana. Britium est.	Piana	5 1/3	40
	Bretolæum	6	40
	Mirobriga	5 1/3	39 1/2 1/4
	Arcobriga	5 2/3	39
	Meribriga	6 1/2	39 2/3
	Catraleucos	5 2/3	39 1/3
	Curres albæ	6 1/6	39 1/3
	Arandis	6 1/2	39 1/2

Quæ supra hæc sunt, tenent Lusitani
In quibus urbes mediterraneæ hæ

	Lauara	5 1/2	41 1/2
	Aritium	5 2/3	41 1/2
	Selium	6	41 1/3
	Elbocoris	6 1/2	41 1/4
	Araducta	6 2/3	41 1/2
	Verurium	7 1/4	41 1/2
	Velladis	6 2/3	41 1/2
	Æminium	7 1/3	41 1/2 2/3
	Chretina	5 1/2	40 2/3 1/2
	Arabriga	5 2/3	40 1/2
	Scalabiscus	6	41
	Tacubis	6 1/3	40 1/2 1/4
	Concordia	6 2/3	40 1/2
	Talabriga	7 1/2	40 1/2 1/4
	Rusticana	7 1/6	40 1/2
	Mendeculia	6 1/2 1/3	40 1/4
	Caurium	6 2/3	40
	Turmogum	8	40 1/4
	Burdua	7 1/3	40
	Colarnum	6 1/2 1/3	39 1/2 1/4
	Sallæcus	6 2/3	39 1/2
	Ammæa	7	39 1/3
	Ebura	7	39 1/2
	* Norba Cæsarea	7 1/2 1/3	39 1/2 1/3 1/2
	Licinniana	7 1/2	39 2/3
	* Augusta emerita	8	39 1/2
	Euandria	7 1/3	39 1/4
	Geræa	7 2/3 1/2	39 1/2 1/2
	Cecilia Gemillina	8 1/2	39 1/2
	Capasa	8 2/3	39 1/6

Maxime orientales sunt Vergones

In quibus urbes hæ

	Lancia oppidana	8 1/2	41 2/3 1/2
	Cottogobriga	8	41 1/2
	Salmantica	8 1/2 1/3	41 1/2 1/3
	Augustobriga	8	41 1/4
	Ocellum	8 1/3 1/2	41 1/4
	Capara	8 1/2	41
	Manliana	8 1/3	41
	Laconimurgi	8 1/3	40 1/2 1/4
	Deobriga	8 2/3	40 2/3
	Obila	8 1/2 1/3	40 1/3 1/2
	Lama	8 1/2	40 1/2

Adiacet Lusitaniæ insula

Londobris 3 41

Hispaniæ Tarraconē

S I S S I T V S.

C A P V T V I.

T A B V L A I I. E V R O P A E.



ISPANIÆ Tarraconensis occidentale latus, quod occidentus alluit Oceanus, sic se habet.

Post Dorij flu. ostia Callaicorum Bræcariorum

Aui flu. ostia	5 1/2	42 1/4
Auarum promont.	5 1/2	42 1/2
Nebis flu. ostia	5 2/3	42 1/2
Limij flu. ostia (Durio miscetur)	5 1/2	43 1/4
Minij flu. ostia	5 1/3	43 2/3
Fontes fluuij	11 1/2	44 1/4

Callaicorum Lucentium

Oruium promontorium	5 1/2	44
Via flu. ostia	5 2/3	44 1/3
Tamaræ flu. ostia	5 2/3	44 2/3
Artaborum portus	5 1/3	45
Nerium promont.	5 1/4	45 1/6

Septentrionale uerò latus, supra quod Oceanus Cantabricus est situs, sic describitur.

Post Nerium promontorium, aliud promontorio, in quo Solis aræ.

Vir flu. ostia	6 1/4	45 1/2
Promontoriū deide proximū.	6 1/2	45 1/2

Callaicorum Lucentium in magno portu

Flauium Brigantium	7 1/4	45
Lapatia Cory promontorium, quod & Trileu cum dicitur	8 1/4	45 1/2 1/3 1/4
Meari flu. ostia	9	45 1/2 1/4
Nabij flu. ostia	9	45 2/3
Nauilloionis flu. ostia	11 1/3	45 2/3 1/4

Pæficorum

Flauionauia	11 1/2 1/4	45 1/3 1/2
Næli flu. ostia	12	45 1/2

Cantaborum

Nægaucæsiæ flu. ostia.	13	45 2/3
------------------------	----	--------

Autrigonum

Neruæ flu. ostia	13 1/2	44 2/3
Flauiobriga	13 1/2	44 1/4

Caristorum

Diuæ flu. ostia	13 1/2 1/4	44 1/3 1/2
-----------------	------------	------------

Vardulorum

Menosca	14 1/3	45
---------	--------	----

Vasconum

Menlasci flu. ostia	15	44
Easo ciuitas	15 1/2	45 1/2
Easo promont. Pyrenæi	15	45 1/2 1/3

Latus autē æstiuu ortus Solis, terminum habet Pyrenē, à dicto p̄montorio usq̄ mōtes, qui ad

Barlingas hodie uocant paruas insulas.

Aragoniam Valentiæ Cataloniæ Nauarram & Castulie partē continent.

alī Galleci, uulgo Gallegos dicūt, gallicia regio, uulgo Gallicia.

Benis Strab. Lethe alijs. Lina uulgo, Minō uulgo.

Hæc est hodie Gallicia, nā priores ad Portugaliā spectat

Tamuris Mele.

Artaborum promontorium, Sancta Maria finis terre uulgo.

Compostella, ubi S. Iacobus, Mele Iana sum uocat.

Metari.

Narium dicit Mele.

Bilbao.

Sanga Plinio.

Fons rabia, Fontarrabic.

Deua apud Pom. Melam.

Magrada Mele. S. Sebastianus.

Briga prisca hispanorum lingua oppidum dicitur, ut Thracibus Bria, Germanis burg: ideo hæc pluriū locorum sunt terminations.

Scalabis, antea Iulium presidium siue turris Iulta hodie Trofilum, uulgo Turgillo.

Caura, uulgo Coria.

Isalecus.

Ebora hodie. Alcantar.

Merida uulgo, olim altera Roma.

Caceres, uulgo. S. Maria de Guadalupe.

alias Vettones, qui non Portugaliæ sed Castellæ sunt hodie populi.

Cotteobriga. Salamanca.

Capera, uulgo Caparra. Mons maior. Lamego.

Quæ ad mare protenduntur, inter fluvios
Minium, & Doriæ, tenent Gallaci Bræcarij.

In quibus ciuitates hæ sunt

Bræcara augusta	6	43 $\frac{2}{3}$
Caladunum	6 $\frac{1}{2}$	43 $\frac{1}{2}$
Pinetus	6 $\frac{1}{2}$ $\frac{1}{3}$	43 $\frac{1}{2}$
Complutica	8 $\frac{1}{3}$	43 $\frac{1}{3}$ $\frac{1}{12}$
Tuntobriga	8 $\frac{1}{2}$	43 $\frac{1}{3}$ $\frac{1}{12}$
Araduca	6	41 $\frac{1}{2}$ $\frac{1}{3}$
Turodorum		
Aquæ Læg	6 $\frac{1}{2}$	43 $\frac{2}{3}$
Nemetanorum		
Volobriga	6	42 $\frac{1}{2}$ $\frac{1}{12}$
Cœlerinorum		
Cœliobriga	6	43 $\frac{1}{3}$
Bibalorum		
Forum Bibalorum	7 $\frac{1}{3}$	43 $\frac{1}{3}$
Limicorum		
Forum Limicorum	6	42 $\frac{1}{4}$
Gruiorum		
Tudæ	8 $\frac{1}{3}$	42 $\frac{1}{2}$ $\frac{1}{4}$
Luancorum		
Merua	7 $\frac{1}{2}$	42 $\frac{2}{3}$
Cuacernorum		
Aquæ Cuacernorum	7 $\frac{1}{3}$	42 $\frac{1}{3}$
Lubænorum		
Cambetum	8 $\frac{1}{6}$	42 $\frac{1}{3}$
Narbaforum		
Forum Narbaforum	8	42
Horum interiora tenent Vaccæi		
In quibus hæ sunt urbes		
Bargiacis	9 $\frac{1}{2}$ $\frac{1}{4}$	43 $\frac{1}{2}$ $\frac{1}{3}$ $\frac{1}{12}$
Intercatia	10 $\frac{1}{4}$	43 $\frac{1}{3}$ $\frac{1}{12}$
Viminatium	11	43 $\frac{1}{2}$
Porta augusta	9 $\frac{2}{3}$	43 $\frac{1}{3}$
Antraca	10 $\frac{1}{12}$	43 $\frac{1}{4}$
Lacobriga	10 $\frac{1}{2}$ $\frac{1}{4}$	43 $\frac{1}{3}$
Auia	10 $\frac{1}{3}$	43
Sepontia paramica	9 $\frac{1}{2}$	43
Gella	9 $\frac{2}{3}$	42 $\frac{2}{3}$
Albocela	9 $\frac{2}{3}$	42 $\frac{1}{2}$ $\frac{1}{12}$
Rauda	9 $\frac{1}{3}$	42 $\frac{1}{2}$
Segisama Iulia	9 $\frac{1}{2}$ $\frac{1}{3}$	42
Pallantia	10 $\frac{1}{2}$	42 $\frac{1}{3}$
Eldana (Donia)	9	42 $\frac{2}{3}$
Cougium	9 $\frac{2}{3}$	42 $\frac{1}{3}$ $\frac{1}{12}$
Cauca (Conca)	10	42 $\frac{1}{3}$
Octodurum (Campus Gotorum)	9 $\frac{2}{3}$	42 $\frac{1}{6}$
Pintia (Vallis oletana)	10 $\frac{1}{6}$	42
Sentica (Sentice)	9	42
Sarabris	9 $\frac{1}{2}$	41 $\frac{2}{3}$
Orientalia autem Asturiæ tenent Cantabri.		
In quibus sunt ciuitates mediterraneæ.		
Concana	12 $\frac{1}{2}$	44 $\frac{2}{3}$
Ottauiolca	12 $\frac{2}{3}$	44 $\frac{1}{2}$ $\frac{1}{4}$
Argenomescum	12	44 $\frac{1}{2}$

Vadina	11 $\frac{1}{3}$	44 $\frac{2}{3}$
Velliga	12	44 $\frac{1}{4}$
Camarica	11 $\frac{1}{2}$ $\frac{1}{4}$	43 $\frac{1}{3}$
Iuliobriga	12 $\frac{1}{6}$	44
Morceca	11 $\frac{1}{2}$ $\frac{1}{4}$	43 $\frac{1}{2}$ $\frac{1}{3}$

Sub ijs Murbogi

In quibus ciuitates

Brauum	12	43 $\frac{2}{3}$
Sifaraca	11 $\frac{1}{4}$	43 $\frac{1}{2}$
Deobrigula	11 $\frac{1}{2}$ $\frac{1}{3}$	43 $\frac{1}{3}$
Ambisna	11 $\frac{1}{6}$	43 $\frac{1}{12}$
Setifacum	12	43 $\frac{1}{2}$
Orientaliores autem ijs & Cantabris sunt Au- trigones		

In quibus ciuitates mediterraneæ

Vxamabarca	13	44 $\frac{1}{4}$
Segisamonculum	13	43 $\frac{1}{2}$
Viruesta (Buruësca)	12	43
Antecua	13	43
Deobriga	13 $\frac{1}{4}$	43 $\frac{1}{2}$ $\frac{1}{4}$
Vendelia	12 $\frac{2}{3}$	43 $\frac{1}{2}$
Salionca	13	42 $\frac{2}{3}$

Et sub Murbogis Pelendones sunt

In quibus ciuitates

Vifontium	11 $\frac{1}{6}$	42
Augustobriga	11 $\frac{1}{6}$	42 $\frac{2}{3}$
Sauia	12 2	42 $\frac{2}{3}$
Sub Austrigonibus uero Berones habitant		

In quibus ciuitates

Tritium metallum	13	42
Oliba	13	41 $\frac{2}{3}$
Varia	13	42 $\frac{1}{4}$

Sub Pelendonibus uero ac Beronibus
Areuacæ sunt

In quibus ciuitates

Confloenta	11	42 $\frac{1}{2}$ $\frac{1}{3}$
* Clunia Colonia	11	42
Termes	11 $\frac{1}{2}$	42 $\frac{1}{3}$ $\frac{1}{12}$
Vxama argelæ (Vxuma Plinio)	11 $\frac{1}{2}$ $\frac{1}{3}$	42 $\frac{1}{4}$
Segortia lacta	12 $\frac{1}{2}$	41 $\frac{2}{3}$
Veluca	11 $\frac{1}{2}$	41 $\frac{1}{2}$ $\frac{1}{3}$
Tucris	12 $\frac{2}{3}$	42 $\frac{1}{2}$
* Numantia	13 $\frac{1}{2}$ $\frac{1}{12}$	42 $\frac{1}{2}$ $\frac{1}{4}$
Segubia (Segouia)	13 $\frac{1}{2}$	42 $\frac{1}{2}$ $\frac{1}{3}$ $\frac{1}{12}$
Noudaugusta	13 $\frac{1}{4}$	42 $\frac{1}{2}$
Iterum Australiores Vaccæis & Areuaccibus sunt Carpetani		

In quibus urbes

Ilurbida	9 $\frac{2}{3}$	41
Etelesta	10 $\frac{1}{2}$	41 $\frac{2}{3}$
Ilarcuris	11	41 $\frac{1}{2}$ $\frac{1}{2}$
Varada	11 $\frac{1}{2}$	41 $\frac{1}{2}$
Thermeda	12	41 $\frac{1}{2}$ $\frac{1}{3}$
Tituacia	13	41 $\frac{1}{3}$
Mantua (Viferia olim)	11 $\frac{2}{3}$	41 $\frac{1}{6}$
* Toletum (Seresola dicta)	10	41

Complutum

Victoria.

Logronyo.

Burgos clara ciui-
tas, olim Masbura
gialijs Auca.

Virubescæ in an-
tiquo codice, uulgo
Bruiesca.

Vifcum, Vifcoi

Tafalla.

Olit.

Ciudad Real.

Ofmes.

Sepulueda.

Tutela.

Soria hodie, Roma-
nis olim accerrima

Regnum toletanæ

Madrid.

Teledo.

als Bracara, Me-
tropolis Portuga-
lie, dicta uulgo
Braga.

Araduca legitur
in codice regio, in
Græco deest: Ar-
dua uulgo.

Fomillan.
Gronij, Gronij.
Tyde in Gallicia.

Torquemada.

Lonia Græco ex
regio codici, hodie
Villalon.

Tordesillas.

Palencia.

Duñas.

Cabecon.

Quenca.

Toro.

Valladolid.

Simancas.

Zamora ibi.

Bizcata regio.

	Gabaleca	14 $\frac{1}{2}$	43 $\frac{1}{2}$ $\frac{1}{4}$
	Tullonium	13 $\frac{1}{2}$ $\frac{1}{3}$ $\frac{1}{12}$	43 $\frac{1}{2}$ $\frac{1}{4}$
Bianna,	Alba	14 $\frac{1}{2}$ $\frac{1}{12}$	43 $\frac{1}{6}$
	Segontia paramica	14 $\frac{1}{3}$	43 $\frac{1}{2}$
Naiera, dicta Trusio, fallit tamen situs.	Tritium tuboricum	14 $\frac{2}{3}$	43 $\frac{1}{2}$ $\frac{1}{4}$
	Tabuca	14	42 $\frac{1}{2}$ $\frac{1}{3}$
Nauarra siue quos Vascos appellant. Sanguessa.	Post hos Vascones		
	Et ciuitates mediterraneæ		
Fampilona, Hispanice Faplona, Pompeiopolis: caput regni Nauarre. Nemanturista.	Iturissa	15 $\frac{1}{3}$ $\frac{1}{12}$	43 $\frac{1}{3}$ $\frac{1}{12}$
	*Pompelon (Martus dicta)	15	43 $\frac{1}{2}$ $\frac{1}{4}$
Iaca etiam uulgo.	Bituris	15 $\frac{1}{2}$	43 $\frac{2}{3}$
Calagurii, uulgo Calahorra, episcopium.	Andelus	15	43 $\frac{1}{2}$
	Nemanturissa	15 $\frac{1}{12}$	43 $\frac{1}{12}$
	Curnonium	14 $\frac{1}{2}$ $\frac{1}{3}$	43 $\frac{1}{4}$
	Iacca	15 $\frac{1}{2}$	43 $\frac{1}{3}$ $\frac{1}{12}$
	Gracuris	15	43
	Calagorina	14 $\frac{2}{3}$	42 $\frac{1}{2}$ $\frac{1}{3}$ $\frac{1}{12}$
	Bascontum	15	42 $\frac{1}{2}$ $\frac{1}{4}$
	Ergauia	14	42 $\frac{1}{2}$ $\frac{1}{12}$
Tarrega.	Tarraga	14 $\frac{1}{2}$ $\frac{1}{4}$	42 $\frac{1}{2}$
	Muscaria	14 $\frac{1}{3}$	42 $\frac{1}{3}$ $\frac{1}{12}$
	Setia	14 $\frac{2}{3}$	42 $\frac{1}{4}$
	Alauona	14 $\frac{2}{3}$	43 $\frac{1}{3}$
Ilerdetes, Ilerdesis diocesis.	Et post hos etiam Ilergetes		
	In quibus ciuitates mediterraneæ		
	Bergusia	16 $\frac{1}{2}$	43
	Celsa	16	42 $\frac{1}{2}$ $\frac{1}{4}$
Yrgel.	Bergidum	15 $\frac{1}{2}$	42 $\frac{1}{2}$
	Erga	15 $\frac{1}{2}$ $\frac{1}{4}$	42 $\frac{1}{4}$
	Succosa	15 $\frac{1}{2}$	42 $\frac{1}{2}$
Huesca, Guesca.	Osca (Isca dicta)	16	42 $\frac{1}{2}$
Barbastro.	Burtina	15 $\frac{1}{2}$	41 $\frac{1}{2}$ $\frac{1}{3}$ $\frac{1}{12}$
Fraga.	Gallia flauia	15 $\frac{1}{2}$	41 $\frac{2}{3}$
Orgia.	Orcia	15	41 $\frac{1}{2}$
Lerida & Leyda uernaculis dicitur.	Ilerda	15 $\frac{1}{3}$ $\frac{1}{12}$	41 $\frac{1}{3}$ $\frac{1}{12}$
	Sub his maxime orientales sunt Cerretani.		
	Quorum ciuitas		
	Inlia Libica	17 $\frac{1}{3}$	42 $\frac{1}{2}$ $\frac{1}{4}$
	lis ab occasu hærent Authetani		
	Et ciuitates		
h, Vique.	Aquæ calidæ (vicus aquarius)	16 $\frac{2}{3}$	42 $\frac{1}{2}$
	Ausa	16 $\frac{1}{2}$	42 $\frac{1}{2}$
	Bæcula	17	42 $\frac{1}{4}$
Girona uulgo, episcopalis.	Gerunda	16 $\frac{1}{2}$ $\frac{1}{3}$	42 $\frac{2}{3}$
Ducatus Cardone	Et post hos Castellani		
	Quorum ciuitates mediterraneæ		
	Sebendunum	17 $\frac{1}{2}$ $\frac{1}{3}$ $\frac{1}{12}$	42 $\frac{1}{4}$
	Balsi	17 $\frac{1}{2}$ $\frac{1}{3}$ $\frac{1}{12}$	42 $\frac{1}{2}$
	Egosa	17 $\frac{1}{3}$	41 $\frac{1}{2}$ $\frac{1}{3}$ $\frac{1}{12}$
	Beseda	17 $\frac{1}{2}$	42 $\frac{1}{2}$
acetani Strab. La cetani Plinio.	lis magis etiam occidentales sunt Accetani.		
	In quibus ciuitates		
Liffa	Lesa	16 $\frac{1}{3}$	42
	Vdura	16 $\frac{1}{2}$	41 $\frac{1}{2}$ $\frac{1}{4}$
	Ascerris	16	41 $\frac{2}{3}$
	Setelsis	16 $\frac{2}{3}$	41 $\frac{1}{2}$ $\frac{1}{12}$
	Telobis	16	41 $\frac{1}{2}$

	Cereffus	15 $\frac{2}{3}$	41 $\frac{1}{3}$
	Bacafis	16 $\frac{1}{2}$ $\frac{1}{4}$	41 $\frac{1}{2}$ $\frac{1}{3}$ $\frac{1}{12}$
	Iespus	15 $\frac{1}{2}$	41
	Anabis	16 $\frac{1}{4}$	41 $\frac{1}{3}$
	Cinna	15 $\frac{1}{2}$ $\frac{1}{3}$	40 $\frac{1}{2}$ $\frac{1}{3}$
	Sunt & indigetum ciuitates mediterraneæ		
	Deciana	18 $\frac{2}{3}$	42 $\frac{1}{2}$ $\frac{1}{12}$
	Iuncaria	18 $\frac{1}{2}$	41 $\frac{1}{3}$ $\frac{1}{12}$
	Leitanorum uerò ciuitates mediterraneæ.		
	Rubricata	17 $\frac{1}{3}$	41 $\frac{1}{2}$ $\frac{1}{12}$
	Insulæ uerò adiacent Tarraconensi, In Cantabrico quidem Oceano, quæ nominantur Trileuci scopuli tres. Quarum medium gradus habet	9	46 $\frac{1}{2}$ $\frac{1}{4}$
	In occidentali autem Oceano insulæ decem, Cattiderides dictæ. Quarum medium gradus habet.	4	45 $\frac{1}{2}$
	Preterea Deorum insulæ duæ. Quarum medium habet.	4 $\frac{2}{3}$	43 $\frac{1}{3}$
	In Balearico uerò pelago insulæ due Pytiusæ nomine, Harum minor, quæ Ophiusa dicitur gradus habet.	14 $\frac{1}{2}$ $\frac{1}{3}$	38 $\frac{1}{3}$
	Colubraria insula pomponio, olim ob serpentum copiam inhabitabilis, uulgo la Dragonera.		
	Que uerò maior, Ebyffus dicta. ciuitatem habet eiusdem nominis graduū.	14	38 $\frac{1}{12}$
	Fbrisos alijs dicitur, nunc Ayuiffa,		
	Et Balearides insulæ duæ, Quæ Græcæ appellantur Gymnesiæ,		
	In quarum maiori ciuitates sunt duæ.		
	Palma (Mallorca ciuitas)	16 $\frac{1}{2}$	39 $\frac{1}{4}$
	Polentia (Polensa)	16 $\frac{1}{2}$ $\frac{1}{4}$	39 $\frac{1}{4}$
	In minori uerò hæ sunt ciuitates		
	Iamna	17 $\frac{1}{6}$	39 $\frac{1}{2}$
	Mego	17 $\frac{1}{2}$	39 $\frac{1}{2}$

Celtogallatiæ situs.

C A P. VII. TABULA III. EUROPAE.



ELTOGALLATIA in quatuor diuisa est puincias, Aquitaniã, Lugdunensem, Belgicam, & Narbonensem. Aquitania fines habet Ab Occidente Aquitanicum

	Oceanum, & iuxta littus descriptionem talem.		
	Post Ocasum Pyrenes promonto, quod continet gradus	15	45 $\frac{1}{2}$ $\frac{1}{3}$
	Aturij fluij ostia	16 $\frac{1}{2}$ $\frac{1}{4}$	44 $\frac{1}{2}$ $\frac{1}{4}$
	Curianum promontorium	16 $\frac{1}{2}$	46
	Igmani flu. ostia	17	45 $\frac{1}{3}$
	Garumnæ flu. ostia	17 $\frac{1}{2}$	46 $\frac{1}{2}$
	Media ipsius longitudo	18	45 $\frac{1}{3}$
	Fontes fluij	19 $\frac{1}{2}$	44 $\frac{1}{4}$
	Santonum portus	16 $\frac{1}{2}$	46 $\frac{1}{2}$ $\frac{1}{4}$
	Santonum promon,	16 $\frac{1}{2}$	47 $\frac{1}{4}$
	Canentelli		

Cassiterides ceteri uocant à plübi stianicis copia, quod κασσιτερος dicitur: hodie altera S. Michaelis, altera Gratiola, nec in eis est nunc stanni copia, sed in uicina Anglia.

Gymnastie Diodoro. Maiorica, Mallorca.

Minorica, Menorca. Mago in greco antiquo codice.

Gallia Comata, Aquitaniam Lugdunensem & Belgicam habet, excepta Narbonensi, quæ Braccata. Togata est Lombardia. Aquitania, Armerica ante dicta, hodie Guienne dicitur, Gasconne. Le dou. S. Maria. Sigmani, Garonne.

La Rochelle, Blaye,

	Canentelli flu. ostia	17 $\frac{1}{4}$	47 $\frac{1}{2}$ $\frac{1}{4}$
Poictou.	Pictonium promon.	17	48
Lufon.	Sicor portus	17 $\frac{1}{2}$	48 $\frac{1}{4}$
Loyre.	Ligiris flu. ostia	17 $\frac{2}{3}$	48 $\frac{1}{2}$
Ligeris.	A Septentrione autem terminatur parte Lugdunensis prouinciæ, iuxta præfatum fluuium Ligiris usq; quo flectitur ad Meridiem, ubi gradus habet		
		20	48
	Orientale autem latus Lugdunensis coniungit parti apud Ligirem, usq; ad caput eius: cuius situs gradus habet		
		20	45 $\frac{1}{2}$
	Et parti Narbonensis usq; ad terminum in Pyreneo, cuius situs habet		
		19	43 $\frac{1}{2}$
	Meridionale uero latus parti Pyrenes coniunctum est, & Narbonensis. Narbonensi quidem à capite Ligiris fluuij usq; dictum in Pyreneo monte terminum, ab occasu uero Pyreneo secundum partem, quæ hinc est ad Ocasum promontorium. Quæ aut Aquitaniæ maxime Septentrionalia sunt, & penes mare, & penes fluuium, tenent Pictones.		
	Quorum ciuitates		
Poictiers.	Augustoritum	17 $\frac{1}{2}$ $\frac{1}{3}$	48 $\frac{1}{3}$
Limon.	Limonum	19	47 $\frac{1}{2}$ $\frac{1}{3}$
Xanctones.	Sub ijs Santones		
Xanctonge.	Quorum ciuitas		
Xaintes.	*Mediolanium	17 $\frac{2}{3}$	46 $\frac{1}{2}$ $\frac{1}{4}$
Bituriges Iofci	Sub quibus Bituriges Vibisci		
Straboni, Vibisci	Quorum ciuitates		
Plinio, nunc Burdegales.	Niomagus (Nuiomagus)	17 $\frac{2}{3}$	46 $\frac{1}{4}$
Burdens.	*Burdigala (Burdegale)	18	45 $\frac{1}{2}$
Tarienses, à Tarba urbe.	Et sub ijs usq; ad Pyrenem montem Tarbelli		
	Quorum ciuitas		
Eayone.	Aquæ augustæ	17	44 $\frac{2}{3}$
	In mediterranea autem Pictonibus subiacent		
	Limuici		
	Et ciuitas		
Lemouices.	Ratiastum	17 $\frac{2}{3}$	47 $\frac{1}{2}$ $\frac{1}{4}$
Limofin.	Sub ijs Cadurci		
Limoges.	Et ciuitas		
Cadurcenses.	Dueona	18	47 $\frac{1}{4}$
Cahors.	Sub ijs Petrocorij		
Periagorij.	Et ciuitas		
Perigort.	Vesuna	19 $\frac{1}{2}$ $\frac{1}{3}$	46 $\frac{1}{2}$ $\frac{1}{3}$
	Hi omnes ab ortu solis habitant.		
Vituiriges.	Participant & post Ligirim fluuium Biturges Cubi.		
	Et ciuitas		
Eourges.	Varicum	20 $\frac{1}{4}$	46 $\frac{2}{3}$
	<i>Auaricum legendum, Cesari olim munitissimum, hodie uulgo Viaron en Berri.</i>		
Nitobriges.	Iterum sub Petrocorijs habitant Itiobriges		
	Et ciuitas		
Agenn.	Aginnum	19 $\frac{1}{2}$ $\frac{1}{3}$	46 $\frac{1}{3}$
V. ffatenses.	Sub ijs Vaffarij		
	Et ciuitas		

	Cossium	18 $\frac{1}{2}$	46 $\frac{1}{2}$
	Sub ijs Stabali		
	Et ciuitas		
	Anderædum	19 $\frac{1}{2}$ $\frac{1}{4}$	45 $\frac{1}{2}$
	Et sub Stabalis Datij		
	Et ciuitas		
	Tasta	19	44 $\frac{1}{4}$
	Sub ijs autem Auscij		
	Et ciuitas		
	Augusta	18	45 $\frac{1}{2}$
	Horum ab ortu partem habent Aruerni		
	In quibus ciuitas		
	Augustonemetum (Nemofu Strab.)	18	44
	Et sub Auscij Velami		
	Quorum ciuitas		
	Ruessium	18	44 $\frac{1}{2}$
	Sub ijs Rutani		
	Et ciuitas		
	Segodunum	17 $\frac{1}{4}$	44 $\frac{1}{2}$
	Contigui monti Pyreneo sunt Cumueni		
	Quorum ciuitas		
	Lugdunum Colonia	17	44

Tabali.
Anderidum.
Dax.
Auxitani.
Auchx.
Auvergne.
Neuers.
Velaye.
S. Flour.
Rutheni.
Rodes.
ab Cucneni, nunc Bigorreses & Biernenses.
Oloron.

Celtogalatię Lugdunensis situs.

CAPVT VIII.

TABVLA III EVROPAE.



LATERA Gallia Lugdunensis, quę cōtigua sunt Aqtaniæ, dicta sunt. Ex reliquis quę ad occasum spectant, & Oceano alluuntur, sic describuntur.

Gallia Celtica, Celtogallia.

	Post Ligiris flu. ostia		
	Briuates portus	17 $\frac{2}{3}$	48 $\frac{1}{2}$ $\frac{1}{4}$
	Erij flu. ostia	17	49 $\frac{1}{4}$
	Vidiana portus	16 $\frac{1}{2}$	49 $\frac{2}{3}$
	Gobæum promont.	15 $\frac{1}{4}$	49 $\frac{1}{2}$ $\frac{1}{4}$
	Latus autem, quod Septentriones aspicit iuxta Britannicum Oceanum, sic se habet		
	Post Gobæum promontorium		
	Saliocanus portus (staliocanus)	16 $\frac{1}{2}$	50 $\frac{1}{4}$
	Titi flu. ostia (teti)	17 $\frac{1}{3}$	50 $\frac{1}{3}$
	Biducensium		
	Argenis flu. ostia	18	50 $\frac{1}{2}$
	Venelorum		
	Crotiatonum	18 $\frac{1}{2}$ $\frac{1}{3}$	50 $\frac{1}{2}$ $\frac{1}{3}$
	Olinæ flu. ostia	18 $\frac{1}{2}$ $\frac{1}{4}$	51
	Lexubiorum		
	Nœomagus ciuitas	19 $\frac{1}{2}$	51 $\frac{1}{6}$
	Calletorum		
	Sequanæ flu. ostia	20	51 $\frac{1}{2}$
	Orientale autem latus coniunctum est Belgicæ ad Sequanam fluuium, cuius caput habet gradus		
		24	47 $\frac{1}{3}$
	Et adhuc lineæ quæ ei recta est usq; terminum, cuius situs		
		25 $\frac{1}{4}$	45 $\frac{1}{3}$

Britannia.
Viranc hodie ciuitas.
Le four.
Vindana.
Sanctus Mattheus.
S. Paulus.
Normandie.
Vuelli ex Cesaris cōmentarijs, nulla horum ciuitas exstat.
S. Saluator.
Caux, uulgo, Calentes hodie remotius agunt sub rege Anglie.

Cebena mons alijs dicitur, Gebenna Plinio & Hermolao, vulgo les mons Dauluergne.

Honfleu. Lexonij, Lisieux.

Vanes.

Diablintbres.

Leonouul.

Bellocafi, Baiocenses.

Bayeux, Andes, Anægauenfes.

Angiers.

Le Maine regio, & ciuitas Lemäs. Vindocinũ hodie, vulgo Vendofme.

Nantes

Abricatoni, fi uerus est græcus co-dex.

Aurelianenfes.

Or'eans, Rhedones.

Renes. Sens.

Prouins. Carnutes.

Chartres.

Meridionale autẽ latus hinc terminatur, parte Narbonenfis ufq; ad dictum Aquitaniæ finẽ & montes Cemmenos, quorum medium partes habet

Latus uerò Septẽtrionale littorale à Sequana fluuio tenent Calletæ

Quorum ciuitas

Iuliobona 20 $\frac{1}{4}$ 51 $\frac{1}{2}$
Post quos Lexubiũ. Post Veneli. Post hos Biducenfes. Et ultimi ufq; ad Gobæum p̄ mont. Ofismij

Quorum ciuitas

Vorganium 17 $\frac{2}{3}$ 50 $\frac{1}{2}$
Occidentale autem littorale latus sub Ofismijs tenent Veneti

Quorum ciuitas

Dariorigum 17 $\frac{1}{3}$ 49 $\frac{1}{4}$
Sub quibus Samnitæ appropinquantes Ligiri fluuio

In mediterranea autem Venetis magis orientales sunt Aulircij Diabolitæ.

Quorum ciuitas

Næodunum 18 50
Post quos Arubij Et ciuitas Vagorikum 18 $\frac{2}{3}$ 50
Post quos ufq; ad Sequanam flu. Veneliocafij

Quorum ciuitas

Rothomagus 20 $\frac{1}{2}$ 50 $\frac{1}{3}$
Et iterum Sãnitis orientales sunt Andicani

Quorum ciuitas

Iuliomagus 18 $\frac{1}{2}$ $\frac{1}{3}$ 49 $\frac{1}{3}$
Reliquum post hos ad ortum Auliorci, qui & Cenomanni dicuntur habitant

Quorum ciuitas

Vindinum 20 $\frac{1}{2}$ $\frac{1}{4}$ 49 $\frac{1}{3}$
Post quos Namnitæ (*nannetes*)

Quorum ciuitas

Condiuicium 21 $\frac{1}{4}$ 50
Postea ufq; Sequanam fluuium Abrigmatui

Quorum ciuitas

Ingena 21 $\frac{1}{2}$ $\frac{1}{4}$ 50 $\frac{1}{2}$
Sub præfatis omnibus protẽduntur à Ligire flu. ad Sequanam Aulircij, qui Eburaci appellantur

Quorum ciuitas

*Mediolanium 20 $\frac{2}{3}$ 48
Sub quibus iuxta Ligirem fluuiũ Riedones

Quorum ciuitas

Condate 20 $\frac{2}{3}$ 47 $\frac{1}{3}$
Et ijs magis orientales Sennonẽs

Quorum ciuitas

Agedicũ (*alias agenticum*) 21 $\frac{1}{4}$ 47 $\frac{1}{2}$
Septentrionaliores autem Carnutæ

Et ciuitates

Autricum 21 $\frac{2}{3}$ 48 $\frac{1}{4}$
Cenabum 22 47 $\frac{1}{2}$ $\frac{1}{3}$

Ad ortum uerò & iuxta Sequanam Parisij Et ciuitas

* Parisium Lucodecta 23 $\frac{1}{2}$ 48 $\frac{1}{2}$
Sub quibus Tricafij Et ciuitas ipforum Augustobona 23 $\frac{1}{4}$ 47 $\frac{1}{2}$ $\frac{1}{4}$
Iterum sub præfatis gentibus iuxta Ligirem sunt Turogies

Et ciuitas eorum

Cæsarodunum 20 $\frac{1}{2}$ $\frac{1}{4}$ 46 $\frac{1}{2}$
Sub quibus finitimi Aruernis sunt ij, qui Cemmenos montes incolunt Segufiati

Et ciuitates ipforum

Rodumna 24 45 $\frac{1}{2}$ $\frac{1}{3}$
Forum Segufianorum 23 $\frac{1}{2}$ 45 $\frac{1}{2}$
Præfatis orientales sunt Meldæ

Et ciuitas

Iatinum 23 47 $\frac{1}{2}$
Post quos ad Belgicam Vadicafij

Et ciuitas

Næomagus 24 $\frac{1}{3}$ 46 $\frac{1}{2}$
Ab ortu autẽ Aruernorũ ufq; ad diuertigiũ Rhodani fluuij ad Septentriones Æduorũ habitat gens

Et ciuitates eorum

Augustodunum 23 $\frac{2}{3}$ 46 $\frac{1}{2}$
Caballinum (*cabillonũ*) 22 $\frac{1}{2}$ $\frac{1}{3}$ 45 $\frac{2}{3}$
* Lugdunũ Metropolis 23 $\frac{1}{4}$ 45 $\frac{1}{2}$ $\frac{1}{3}$
Carilocus 23 46 $\frac{1}{4}$

Gallię Belgicę situs.

C A P U T IX.

TABVLA III. EVROPAE.



CCIDENTALE latus Gallia Belgicae, & quod Lugdunensem attingit, dictum est. Eius Septentrionalia, & quae Britannicum spectant Oceanum,

sic se habent.

Post Sequanae flu. ostia 20 51 $\frac{1}{2}$
Phrudis flu. ostia 21 $\frac{1}{2}$ $\frac{1}{4}$ 52 $\frac{1}{3}$
Itium promont. 22 53 $\frac{1}{2}$

Morinorum

Geforiacum nauale 22 $\frac{1}{2}$ $\frac{1}{4}$ 53 $\frac{1}{2}$
Tabudæ flu. ostia (*Scaldes Plinio*) 23 $\frac{1}{2}$ 53 $\frac{1}{2}$
Mosæ flu. ostia 24 $\frac{2}{3}$ 53 $\frac{1}{3}$

Batauorum

Lugodinum 26 $\frac{1}{2}$ 53 $\frac{1}{3}$
Rheni flu. occidentalius ostiũ 26 $\frac{1}{2}$ $\frac{1}{4}$ 53 $\frac{1}{3}$
Medium flu. ostium 27 53 $\frac{1}{2}$
Orientalis eius ostiũ 28 54

Latus autem, quod ad Solis ortum spectat, à Rheno fluuio terminatur iuxta magnam Germaniam,

Lutecia, Paris

Angustomana

Turupij.

Segufiani, Bresse.

Bourg. Meldes.

Meaulx.

Nemours. als Hedunorum.

Austhun.

Challon.

Lyon, alij Leon.

Charlieu.

Ictius portus.

Flandres.

Cales, Anglorum.

Schelde vulgo.

Mas, Meuse.

Hanc existimat

Stoflerinus esse

Hodie Traiectũ,

vulgo Vtrich.

maniã, cuius caput gradus habet. 29 $\frac{1}{2}$ 46.
 Diuertigium autem quod iuxta Obrinci fluuiũ
 est ad occasum 28 50
 Ac etiam terminus, qui à fonte est ad alpes, qui
 uocatur mons Adulas 29 $\frac{1}{2}$ 45 $\frac{1}{4}$
 lurassus mons 26 $\frac{1}{4}$ 46
 Latus uerò meridionale coniungitur cum reli-
 qua parte Gallia Narbonensis. Protenditur
 autem à præfato cõmuni termino Gallia Lug-
 dunensis & Narbonensis usq; ad communem
 finem alpium & Adulæ montis, qui gradus ha-
 bet 29 $\frac{1}{2}$ 45
 Tenent autẽ maritima multũ etiã in mediterrã-
 neis occupãtes iuxta Sequanã fluuiũ Attrebatij
Quorum ciuitas
 * Rigiacum (Alexia alijs) 22 $\frac{1}{2}$ 51
*Origiacum legitur in codice Græco, Alexiã appellat Diodorus Siculus
 lib. 5. ab Hercule conditam, omnis Celtica metropolim: memuit Cæsar in
 commentarijs, à quo primum lilij florum insignia initium ibidem habue-
 re. uulgo hodie ciuitas dicitur Arras. alij pro Alexia supponunt hodie,
 urbem Burgundia, dictam uulgo Auxerre.*
 Post hos quasi ad ortum uergentes Bellouaci
Quorum ciuitas
 Cæsaromagus 22 $\frac{1}{2}$ 51 $\frac{1}{3}$
 Post hos similiter Ambiani. Et ciuitas eorum
 Samarobriga 22 $\frac{1}{4}$ 52 $\frac{1}{2}$
*Samarobriga Cæsari in commentarijs dicitur, hodie Cameracensis, uulgo
 Cambrai.*
 Post quos Morini, ad ortum
Quorum mediterranea ciuitas
 Taruanna 23 $\frac{1}{3}$ 52 $\frac{1}{2}$ $\frac{1}{3}$
 Deinde Post Tabudam fluuium Tongri
 Et ciuitas ipsorum
 Atuacutum (Antuuerpia) 24 $\frac{1}{2}$ 52 $\frac{1}{3}$
 Deinde Post Mosam fluuium Menapij
 Ethorum ciuitas (Geldrenses)
 Castellum (Iuliacensis) 25 52 $\frac{1}{4}$
 Sub prædictis autem gentibus habitant ma-
 xime septentrionales Nerusij
Quorum ciuitas
 Baganum 25 $\frac{1}{4}$ 51 $\frac{2}{3}$
 Sub his Subanecti ab oriente Sequanæ flu.
Quorum ciuitas
 * Rothomagus 22 $\frac{2}{3}$ 50
 Sub quibus Romandues
Quorum ciuitas
 Augusta Romanduorum 25 $\frac{1}{2}$ 50
*Romanduos putat Volaterranus esse hodie Normanos & Augustã Ro-
 manduorũ esse Constantiam in Normania, sed situs non congruit.*
 Sub ijs Vessones
**Quorum ciuitas similiter ab
 oriente Sequanæ fluuij**
 Augusta Vessonum 23 $\frac{1}{2}$ 48 $\frac{1}{2}$ $\frac{1}{3}$
 Post quos iuxta fluuium Sequanam Remi
 Et eorum ciuitas
 * Durocotorum 23 $\frac{1}{2}$ $\frac{1}{4}$ 48 $\frac{1}{2}$

Orientaliores uerò Remis, sed magis septen-
 trionales Triueri sunt
Quorum ciuitas
 Augusta Triuerorum 26 48 $\frac{1}{2}$
 lis magis meridionales sunt Mediomatrices
Quorum ciuitas
 Diuodurum 25 $\frac{1}{2}$ 47 $\frac{1}{3}$
 Sub his & Remis sunt Leuci
 Et ciuitates eorum
 Tullum 26 $\frac{1}{2}$ 47
 Nasium 27 $\frac{1}{2}$ $\frac{1}{3}$ 46 $\frac{2}{3}$
 Regio uerò quæ circa Rhenum fluuium est,
 à mari usq; + Obrincũ fluuiũ, inferior Germa-
 nia appellatur, in qua ciuitates ab occidentali
 parte Rhæni hæ sunt
Batauorum mediterraneæ
 Batauodurum 27 $\frac{1}{4}$ 52 $\frac{1}{2}$ $\frac{1}{3}$
 Sub hac Veterra ciuitas 27 $\frac{1}{2}$ 51 $\frac{1}{2}$ $\frac{1}{3}$
 Legio trigesima Vlpia 27 $\frac{1}{2}$ 51 $\frac{1}{2}$ $\frac{1}{3}$
 Poitea Agrippinensis 26 $\frac{1}{2}$ 51 $\frac{1}{2}$ $\frac{1}{3}$
 Post Bonna 27 $\frac{2}{3}$ 50 $\frac{1}{2}$ $\frac{1}{3}$ $\frac{1}{2}$
 Legio pri. Inde Traiana legio. 27 $\frac{1}{2}$ 50 $\frac{1}{2}$ $\frac{1}{2}$
 Post Mocontiacum 27 $\frac{1}{3}$ 50 $\frac{1}{4}$
 Quod autẽ ab Obrinco fluuiõ ad meridiem
 tenditur, Germania superior appellatur. In qua
 ciuitates sunt, ab Obrinco incipiendo
Nemetorum
 Næomagus 27 $\frac{2}{3}$ 49 $\frac{1}{2}$ $\frac{1}{3}$
 Rufiniana (Rufiana) 27 $\frac{2}{3}$ 49 $\frac{1}{6}$
Vangionum
 Borbetomagus 27 $\frac{1}{2}$ $\frac{1}{3}$ 48 $\frac{1}{2}$ $\frac{1}{3}$
 Argentoratum 27 $\frac{1}{2}$ $\frac{1}{3}$ 48 $\frac{1}{2}$ $\frac{1}{4}$
 Legio octaua augusta. Tribocorũ autem
 Breucomagus 27 $\frac{1}{2}$ $\frac{1}{3}$ 48
 Elcebus 28 $\frac{1}{2}$ 47
Rauricorum
 * Augusta Rauricorum 28 47 $\frac{1}{2}$
*Quamquam diruta sit prisca illa Rauricorũ Augusta, in cuius hodie, ma-
 ceria conspicitur pagus dictus Augst: quia tamen in eadem Rheni Ripa
 paulo inferius sita nunc est inclyta Basilea, licet hanc illi sufficere. Ger-
 manis dicitur Basel, Gallis Basle, alijs Basilea.*
 Argentuaria 27 $\frac{1}{2}$ $\frac{1}{3}$ 47 $\frac{2}{3}$
 Sub his autẽ & Leucis habitant Longones
Quorum ciuitas
 Andomatunnum 26 $\frac{1}{4}$ 46 $\frac{1}{3}$
 Et post montem qui ipsis subiacet, appella-
 turq; lurassus, sunt Eluetij, iuxta Rhenum
Quorum ciuitates
 Gannodurum 28 $\frac{1}{2}$ 46 $\frac{1}{3}$
 Forum Tyberij 28 46
 Sub ijs Sequani
Quorum ciuitates
 Dittatium 25 $\frac{1}{2}$ 46 $\frac{2}{3}$
 Vifontium (Besuntio) 26 46
 Equestris 27 45 $\frac{2}{3}$
 Auanticum 28 45 $\frac{1}{2}$
*Caput olim gentis Heluetiorum, in cuius ruinis hodie pagus Auenche,
 inter Lofanam & Friburgum.*

Treuerensis metro-
 polis.
 Treues, Trier.
 Metenses, Vueste-
 richi.
 Metis, Metz.
 Tullenses Lotha-
 ringia.
 Tulle, Toll.
 Nansæ, Nancy.
 Mosella flu. hæc mun-
 dæ Germaniæ
 Hollandia.
 Aquisgranũ, Aes,
 Ach.
 Colonia, Coln.
 Bonne.
 Confluentia.
 Maguntia.
 Spira, horum ex
 Vangionum trans
 posito situ.
 Vormatia uorms.
 Argætina, Stras-
 burg.
 Elsatia regio.
 Brump.
 Schelstat.
 Basilea Basel.
 Colũbaria colmar.
 Lingones, in duca-
 tu Burgundia.
 Langres.
 Heluetij, Suizaros
 uocat, siue Suifos.
 Constantia.
 Schuuitz.
 Comitatus Burgun-
 die.
 Hasemburg.
 Besanson.
 Neufchastel.

Narbonensis Gallia

SITVS.

CAPVT X.

TABVLA III. EVROPAE.



NARBONENSIS Gallia latera, quæ iuncta sunt tribus regionibus, iam sunt dicta. Ex reliquis uerò lateribus id quod ortum spectat, tangitque occidentalia Alpium, terminatur

Adula monte usque ad Vari fluij ostia, quorum gradus

Latus autem meridianum terminat reliqua Pyrenæi montis ab Aquitania nempe usque ad iuga, quæ in nostrum mare prouehuntur, super quibus ueneris templum est. Et inde mare Gallicum usque ad uari fluminis ostia. Cuius littus sic describitur.

Post Veneris templum, quod gradus habet

Illeris flu. ostia

Ruscionis flu. ostia

Ataxis flu. ostia

Orobij flu. ostia

Araurij flu. ostia

Agathapolis

Setius mons (Sigijs Strab.)

Fossæ Marianæ

Rhodani occidentale ostiū

Rhodani orientale ostiū

Flexio fluij, quæ sub Lugduno uersus Alpes fit

Pars ipsius iuxta paludem + Lemanium appellatam

Fons fluij

Fluuiorum autem, qui eidem admiscuntur, à septentrionali parte Lugduni influunt, Arar est, ac Dubis, qui inuicem admiscuntur.

Fontes autem Araris ab alpibus fluentes gradus habent

Fontes uerò Dubis super eundem fluentis gradus habent

Cum autem ab alpium montibus fluxerint uersus septentriones, ipsi quoque ad occasum flectuntur, & eorū cōmixtio gradus habet

Eorū cōmixtio cū Rodano.

A meridiana plaga similiter à montibus alpiū uersus Viennā ciuitatē fluūt Tisara & Druetia

Tisarae fontes

Druentia caput

Iterū Tisarae cōmix. cū Rho.

Druetiae similiter cōmixtio

Post Rhodanum mari iterum adiacent

Anatilorum

Maritima ciuitas Colonia 23 $\frac{1}{2}$ 43Post Cæni flu. ostia 23 $\frac{1}{2}$ $\frac{1}{4}$ 43

Post Comonorum

* Massilia ciuitas 24 $\frac{1}{2}$ 43 $\frac{1}{12}$ Et Tauroentium 24 $\frac{1}{2}$ $\frac{1}{3}$ 42 $\frac{1}{2}$ $\frac{1}{3}$ Et Citharistos promont. 25 42 $\frac{1}{2}$ Olbia ciuitas 25 $\frac{1}{6}$ 42 $\frac{1}{2}$ $\frac{1}{4}$ $\frac{1}{4}$ Argentij flu. ostia 25 $\frac{2}{3}$ 42 $\frac{1}{2}$ $\frac{1}{4}$ $\frac{1}{4}$ Forum Iulium Colonia 26 $\frac{1}{2}$ 42 $\frac{1}{2}$

Inde Deciatorum

Antipolis 27 43

Et Vari flu. ostia 27 $\frac{1}{2}$ 43

Tenent autem maxime occidentalia Gallie Narbonensis Volca, & Tectosages

Tectosages Plinio ex Mele, Tolistobogi Floro, Tholosani hodie.

Quorum ciuitates

Illiberis (Hispanorum) 19 $\frac{1}{2}$ $\frac{1}{4}$ 43 $\frac{1}{4}$ Ruscinum (Rosellon Hispanorum) 20 43 $\frac{1}{2}$ * Tolosa colonia 20 $\frac{1}{2}$ 44 $\frac{1}{4}$ Cessero 21 $\frac{1}{4}$ 44Carcaſo (Carcaſio Procopio) 21 43 $\frac{1}{2}$ Bætiræ (Biterrensis) 21 $\frac{1}{2}$ 43 $\frac{1}{2}$

* Narbon colonia 21 43

Post hos usque Rhodanum fluuium sunt Volca & Aricomij

Quorum urbes mediterraneæ,

Vindomagus 21 $\frac{1}{2}$ 44 $\frac{1}{2}$ Nemausum Colonia 22 44 $\frac{1}{2}$

Postea à parte orientali Rhodani fluij maxime Septentrionales sunt + Allobryges sub Medullis.

Quorum ciuitas mediterranea

* Vienna 23 45

Sub quibus magis occidentales sunt Segalauni

Quorum ciuitas

Valentia Colonia 23 44 $\frac{1}{3}$

Orientaliores autem Tricasteni

Quorum ciuitates

Nœomagus 26 $\frac{1}{2}$ 45

Postea sub Segalaunis Cauari

Quorum ciuitates mediterraneæ

Accusiorum Colonia 23 44 $\frac{2}{3}$

Auenniorum Colonia 23 44

Arausiorum (Aurassicensis) 24 44 $\frac{1}{2}$

Cabelliorum Colonia 24 44

Et sub ijs Salies

Quorum ciuitates

Taruscum 23 43 $\frac{2}{3}$ Glanum (Glandantensis) 23 $\frac{1}{2}$ 43 $\frac{1}{2}$ Arelatum Colonia 22 $\frac{1}{2}$ $\frac{1}{4}$ 43 $\frac{1}{3}$ Aqua Sextia Colonia 24 $\frac{1}{2}$ 43 $\frac{2}{3}$ Ernaginum 24 43 $\frac{1}{2}$ $\frac{1}{4}$

Sub Tricastenis autem Mimeni

Quorum ciuitas

Forum

Prouincia, Prouencc.

Marteguc.

Marseille.

Tollon.

Eres.

Argenton.

Frejus: Pacensis Puenio.

Ragny.

Le Var.

Languedoc.

Salsas.

Perpignan. Tholouse.

Castres.

Carcaſsona.

Befiers.

Narbona.

S. Thubere.

Nimes.

Allobroges, Delphinatus, Dauphine.

viennæ.

Valence.

Nion ppe Gebeni Cataros Strabo.

Cauares Mele.

Grenoble.

Aignon.

Aurence.

Canaillon, Canablicensis.

Tarascou.

Gap.

Arles uulgo.

Aix, aquensis ciuitas.

Gallia Braccata, Prouincia olim Romanorum,

Cabo de cruz.

Ilibyris Strab.

Ruscenas Strab.

Atax flu.

Obris.

Rhauraris Strab.

Monspeſulanus,

Montpellier.

Aygues mortes.

Ie Rhosne.

Sebenne lacus, lac de Geneue, Gallis dicitur: Germanis, Losane lacus. sunt enim oppida circa lacum.

Sagone, la Saone.

Le doux, alijs dicitur flus Alduſſus.

His ara legendum Le Hisere uulgo

Vasio, ad sabaudiam spectans. Eluij.

Digne. Stephanus *αγαθα* *τυχη* id est, bonam fortunam appellat.

Stœcades tres ait Strabo, quas Themistam Pomponiam & Hypeam nomina Martianus.

Germanorum vocabulum recēs ait Tacitus Diodorus li. 6 eos omnes sub Galatarum nomine comprehendit. item Alemanni & Teutones dicuntur.

Amisium Mela, uulgo Ems.

Vueser uulgo, Vifer.

Elb.

Dacia uocatur, re alius Dania, Dena march: christianū propriū habet regem. ibi & Iucia & Holfatia.

spre.

Forum Neronis	25 $\frac{2}{3}$	44 $\frac{1}{2}$ $\frac{1}{4}$
Sub quibus Vocontij, & ciuitas		
Vasiorum	26	43 $\frac{1}{2}$
Sub quibus Elycoci		
Et ciuitas eorum		

Albaugusta 26 $\frac{1}{2}$ 43 $\frac{2}{3}$
Plinius ab Augusta Tricastinorum Albam Heluorum discernit, quam & nos hodie Eluensem, uulgo Alby, sed longe femotam, nempe in Aquitania inter Ruthenos & Cadurcos.

Vocontijs autem & Mimenis magis orientales sunt Sentij

Quorum ciuitas mediterranea

Dinia	27 $\frac{1}{6}$	44 $\frac{1}{3}$
Insulæ autem subiacent Narbonensi Agatha, cum ciuitate eiusdem nominis, cuius situs continet gradus	22 $\frac{1}{2}$	42 $\frac{1}{6}$
Postquam Blascon	23 $\frac{1}{2}$	42 $\frac{1}{3}$
Stychades autē sub Citharistem quinq; numero. Quorum mediū gradus habet	25	42 $\frac{1}{4}$
Sub Varo fluuio Lerone insula, cuius situs est	27 $\frac{1}{4}$	42 $\frac{1}{4}$

* alias Cistertium, unde Cistertientium monachorum ordinis origo.

Germaniæ magnæ

SITVS.

CAPVT XI.

TABVLA IIII. EVROPÆ.



GERMANIÆ latus occidentale Rhenus terminat Septentrionale uero Germanicus Oceanus. Cuius descriptio sic se habet

Post Rheni flu. ostia quæ habet gradus	28	54
Manarmanis portus	28	54 $\frac{1}{2}$ $\frac{1}{4}$
Vidri flu. ostia	28 $\frac{1}{2}$	54 $\frac{1}{3}$
Amasij flu. ostia (Amisius Plinio.)	26	55
Fontes fluuij	32	52 $\frac{1}{2}$
Vifurgis flu. ostia	31	55 $\frac{1}{4}$
Fontes fluuij	34	52 $\frac{1}{2}$
Albis flu. ostia	31	56 $\frac{1}{4}$
Fontes fluuij	39	50

Cymbricæ Chersonesi

Extensio q̄ post Albim flu. est.	32	56 $\frac{1}{2}$ $\frac{1}{3}$
Extentio quæ sub sequitur.	35	58 $\frac{1}{3}$
Quæ etiam subsequitur	38 $\frac{1}{2}$ $\frac{1}{3}$	58 $\frac{1}{2}$ $\frac{1}{3}$
Quæ etiam sequitur, & maxime Septentrionalis est	39	59 $\frac{1}{2}$
Pars eius maxime orientalis	40	59 $\frac{1}{2}$
Post extentionem prima extensio uersus occidentem	39 $\frac{1}{3}$	59 $\frac{1}{4}$
Quæ deinde subsequitur	37	57
Quæ ad primum flectitur	35	56
Chalusi flu. ostia	37	56
Sueui flu. ostia	39 $\frac{1}{3}$	56

Viadi flu. ostia	42 $\frac{1}{6}$	56
Vistulæ flu. ostia	45	56
Fluuij caput	44	52 $\frac{1}{2}$
Que ab occasu ipsius ad Albim flu. ducit	40 $\frac{1}{6}$	52 $\frac{2}{3}$

Meridianum autem latus terminatur à parte occidentali fluuij Danubij sic

Danubij caput	30	46 $\frac{1}{3}$
Quod apud diuertigium est in germaniam primi fluminis	32	47 $\frac{1}{4}$

Quod iuxta diuertigium est ad meridiem ferentis fluminis, qui appellat Aenus 34 47 $\frac{1}{3}$

Quod penes diuertigium est ad Arctos ferentis secūdi flu. quasi ad syluā Gabretā 36 46 $\frac{2}{3}$

Quod penes subsequens est diuertigium apud Lunā, syluā ad Arctos fluente flu. 39 $\frac{1}{3}$ 47 $\frac{1}{3}$

Reliqua conuersio, apud quam est deuertigiū fluminis ad meridiem fluentis qui uocatur Narbon

Narbon	41	47 $\frac{2}{3}$
Flexio quæ apud Curtā est	42	47

Reliqua conuersio per Carpin, & omnium borealissima est

+ Flexus alius	42 $\frac{1}{2}$	48
Alia flexio	43	48
Alia conuersio	44 $\frac{2}{3}$	45 $\frac{2}{3}$
Alia	45	45

Alia	45	44 $\frac{1}{2}$
Diuertigiū Abisti flu. cū dāubio	46	44 $\frac{1}{4}$

Postea Danubius flectitur ad austrum

Diuertigium Catarabonis fluuij, qui ad Daciam fertur

	49	43 $\frac{1}{2}$
--	----	------------------

Pars quæ iuxta diuertigium est, Adlutan amnis, qui ad Septentrionem cum impetu uectus Daciam diuidit

Daciam diuidit	50	44
Flexio iuxta Oestum	51	44

Flexio iuxta Axium ciuitatem, & ab hinc usq; ad ostia, uocatur Ister

Ister	54 $\frac{1}{3}$	45 $\frac{1}{2}$ $\frac{1}{4}$
Flexio iuxta Diogeniā ciuitatē	43	46 $\frac{2}{3}$

Ostia uerò quo ordine se habeant, infra dicetur, ubi agitur de Misia inferiore

Oriente autem latus terminat distantia, quæ fit à flexu præfato ad superiacentes Sarmatarum montes. Quorum finis australis gradus habet

	42 $\frac{1}{2}$	48 $\frac{1}{2}$
Septentrionalis uerò	43 $\frac{1}{2}$	50 $\frac{1}{2}$

Præterea distantia, quæ est post montes ad dictum caput Vistulæ fluuij, & ipse etiam fluuius usq; ad mare.

Montes autem, qui Germaniam cingunt, notissimi sunt hi, qui iam sunt dicti, & Sarmatici proprie appellati, & idem cum Alpibus nomē habentes, & qui supra caput Danubij sunt.

Quorum extrema gradus habent

	29	47 & 33	48 $\frac{1}{2}$
--	----	---------	------------------

Præterea qui uocantur Anobæ. Quorū extrema gradus habent

	31	49 & 31	52
--	----	---------	----

Odera. Vistula Mela dicitur, alijs Iustula, Vistulus Plinio: in eius ostio Gedanū oppidum, uulgo Dantzg.

Donauu, le danube, ister.

Que sequū. usq; ibi, Orientale autē latus, in Greco co dice nō habentur.

Obnobij, hodie Hassie montes.

Ac mons Melibocus, Cuius fines 33
 52 $\frac{1}{2}$ & 37 52 $\frac{1}{2}$
 Sub ijs Semana est sylua, & Asciburgium Cuius fines habent 39 54 & 44 52 $\frac{1}{2}$
 Ac mōtes Sudetæ appellati, quorum extrema gradus habent 34 50 & 40 50
 Sub quibus est Gabreta sylua, inter quam & Sarmatarum montes + Hercynia est sylua. Tenent autem Germaniā, quæ circa Rhenum fluvium incipit à parte septentrionali Busactori parui appellati, ac + Sycambri, sub quibus Sulebi Longobardi, postea + Tenceri & Criones inter Rhenum & montes Abnobos. Præter eā Inuergi, & Vargiones, & Carithni, sub quibus + Vilsipi, & Eluetiorū # eremus, usq; ad dictos Alpium montes. Partem uerò quæ secus Oceanū est, habitāt supra Busactores, # Phrisij, usq; ad Amasium fluvium. Post hos Cauchi, qui appellantur parui, usq; ad fluvium Vifurgim. Deinde Cauchi maiores dicti, usq; ad Albim fluvium. Deinde supra dorsum Cymbriçæ Chersonesi Saxones. Ipsam autem Chersonesum supra Saxones ab occasu habitant Sigulones. Postea Sabalingij. Post Cobandi. Supra quos Chali. Et super ijs quoq; qui magis occidentales sunt Phindusij. Qui uerò magis orientales sunt Charudes. Omnium autem maxime septentrionales Cymbri. Post Saxones uerò à Chaluso fluuio usq; ad Sueuum fluvium tenent + Pharodini. Post Sidini, usq; ad Viadū fluvium. Sub ipsis Ruticlij, usq; ad fluvium Vistulam. interiores autem atq; mediterraneæ gentes maxime sunt Sueui Angili, qui magis orientales sunt q; Longobardi, protensi ad septentrionem usq; ad medium Albis fluij. Et uersus Sueuos Semnones, qui habitant post Albim à præfata parte uersus ortum usq; ad Sueuum fluvium. Præterea protenduntur ad # Buguntas, qui cætera tenent, quæ inde subsequuntur usq; ad Vistulam. Minores autē gentes, & quæ inter Chaucos paruos atq; Sueuos iacent, sunt + Busactori, qui maiores nominant. Sub qbus sunt Chæmæ. Inter Chaucos aut maiores ac Sueuos adiacent Angriuarij. Post Lancobardi, sub quibus Dulgumnij. Inter Saxones autē & Sueuos Teutonarij & + Viruni. Inter Pharadinos uerò & Sueuos Teutones & Auarpi. Inter Ruticleos uerò & Buguntas Aeluaones. Iterum sub Semnonibus habitant Linçæ. Sub Buguntis autem Luti Omanni. Sub quibus Lugididimi usq; ad Asciburgium montem. Sub Lincis uerò Lucones ex utraq; Albis fluij parte. Sub ijs Cherusici & # Camanni, usq; # Melibocum montem. Quorū orientalia circa Albim fluvium tenēt Bænochemæ. Supra quos # Batini. Supra quos etiā sub mon

te Asciburgio Corconti & + Luti, Buri dicti, usq; ad Vistulam fluvium. Sub ijs uerò primi sunt # Sidones. Post Cogni. Post Vifburgij supra Hercyniam syluam. Iterum ab ortu Abnoborum montium habitant super Sueuos + Casuari. Post Nertereana. Post Danduti. Sub quibus Turoni & + Maruingi. Sub Camanis uerò Chatae & Tubanti. Et supra Sudetos montes Teuriochæmæ. Sub montibus uerò Varisti. Postea Gabreta sylua. Sub Maruingis autem Curiones. Postea Chætuori. Et usq; Danubiū fluvium Parmecampi. Sub Gabreta uerò sylua # Marcomāni. Sub quibus Sudeni. Et usq; ad Danubium fluvium Adrabæ campi.

Sub sylua autem Hercynia Quadi. Sub quibus ferri minera & Luna sylua. Sub qua gens magna + Bæmi usq; Danubiū. Quibus contigui sunt iuxta fluvium Teracatiræ, & penes campos Racatæ

Ciuitates uerò in Germania in climate magis septentrionali sunt hæ

Phileum (Frisiæ regionis)	28 $\frac{1}{2}$ $\frac{1}{4}$	54 $\frac{1}{2}$ $\frac{1}{4}$	
Siatutanda	29 $\frac{1}{3}$	54 $\frac{1}{3}$	Groningen
Tecelia	31	55	
Phabiranum	31 $\frac{1}{2}$	55 $\frac{1}{3}$	Bremen.
Treua	33 $\frac{1}{4}$	54 $\frac{2}{3}$	Hamburg.
Leuphana (Lephana)	34 $\frac{1}{4}$	54 $\frac{2}{3}$	Hanofer.
Lirimiris	34 $\frac{1}{2}$	55 $\frac{1}{2}$	Mülheim.
Marionis	34 $\frac{1}{2}$	54 $\frac{1}{2}$ $\frac{1}{3}$	Lunenburg.
Marionis altera	36	55 $\frac{1}{2}$ $\frac{1}{2}$	Sberir.
Cœnoenum	36 $\frac{1}{3}$	55 $\frac{1}{2}$	Loubenburg
Astua	37 $\frac{1}{3}$	54 $\frac{1}{2}$	Bodenhusen.
Alifus	38	55	Parthen.
Laciburgium (Pomerani)	39	55 $\frac{1}{2}$ $\frac{1}{2}$	Rostockium.
Bunitium	39 $\frac{1}{2}$	55 $\frac{1}{2}$	Sund.
Virunum	40 $\frac{1}{2}$	55	Iudenburg.
Viritium	41	54 $\frac{1}{2}$	Griefnagen.
Rugium	42 $\frac{1}{2}$	55 $\frac{2}{3}$	Holmburg.
Surgum	43	55	Schmeben.
Ascaucalis	44	54 $\frac{1}{4}$	Suetz.

In climate uerò quod sub hoc est ciuitates hæ sunt

Asciburgium	27 $\frac{1}{2}$ $\frac{1}{4}$	52 $\frac{1}{2}$	Emerich.
Naualia	27 $\frac{2}{3}$	53 $\frac{1}{4}$	Schuuol.
Mediolanium (Monasterium)	28 $\frac{1}{6}$	53 $\frac{1}{2}$ $\frac{1}{4}$	Münster.
Teuderium (Padeburna)	29 $\frac{1}{3}$	53 $\frac{1}{3}$	Badbörn.
Bogadium	30 $\frac{1}{4}$	52	Orstleisz.
Sterenontium	31	52 $\frac{1}{6}$	Cassiliū Cassel.
Amasia	31 $\frac{1}{2}$	51	Marcpurgium.
Munitim	31 $\frac{2}{3}$	52 $\frac{1}{2}$	Cottingen.
Tuliphurdum	32	54	
Ascalingium	32 $\frac{1}{2}$	53 $\frac{1}{2}$ $\frac{1}{4}$	Hildesheim.
Tulifurgium (Prunsaiga)	32 $\frac{2}{3}$	53 $\frac{1}{3}$	Brunsuig.
Pheugarum	32 $\frac{2}{3}$	52 $\frac{1}{4}$	Halberstat.
		Canduum	

*Piccaria, in Turyn
 gis sylua.
 + Orcinū nemus,
 iuxta Danubium
 usq; ad Sarmatiā.
 + Geldrenses hoc
 loco degūt. Sycābri
 uerò uictis Alanis
 uocati sunt Franci
 siue Fræones, quo
 rum hodie situs est
 ubi Cathæ & Tu
 banti; eos etiam ex
 Chatis Rhenanus
 deducit.
 + Hælia regio,
 + Vipsij Tacito.
 # Nigra sylua.
 # Pristos nostri di
 cunt Brymenfes.*

Mechelburgenses.

*Sueuorum nomen
 durat, situs ad Das
 nubij ortū transla
 tus, de quibus er
 go in loco meminit
 Strabo.*

Ducatus Pomerani.

*Brucleri Tacito,
 Isthæuones Plinio,
 hodie Vuestphalia;
 cuius ciuitates
 Padeburna & Mo
 nasterium.
 Mechelburgesium
 pars.*

*Chamani Tacito.
 Catti, Catzenelz
 bogij habitant.
 Marchia uetis.*

*Marchia noua.
 Polonie pars.
 Turingia.
 Slesia regio Pol
 ne uicina, & Vr
 tislania.
 Marhenlandi,
 Morauia.
 Bohemie regnum,
 Boiohemum Vel
 leio, Bubiemū Stra
 boni, Boicum Ta
 cito.
 Groningen
 Bremen.
 Hamburg.
 Hanofer.
 Mülheim.
 Lunenburg.
 Sberir.
 Loubenburg
 Bodenhusen.
 Parthen.
 Rostockium.
 Sund.
 Iudenburg.
 Griefnagen.
 Holmburg.
 Schmeben.
 Suetz.
 Emerich.
 Schuuol.
 Münster.
 Badbörn.
 Orstleisz.
 Cassiliū Cassel.
 Marcpurgium.
 Cottingen.
 Hildesheim.
 Brunsuig.
 Halberstat.*

	Canduum	33	31	$\frac{1}{3}$
	Trophæa Drusi	33	32	$\frac{1}{4}$
	Lupia	34	32	$\frac{1}{4}$
Maydurg.	Mesuium	35	33	$\frac{1}{3}$
Torga.	Argelia	36	32	$\frac{1}{3}$
Bittenberg.	Calegia	37	32	$\frac{1}{3}$
Meiffen.	Lupturdum (Mysna)	38	31	$\frac{2}{3}$
Bilschnach.	Sufadata (Sufudata)	38	33	$\frac{1}{3}$
Friduuald.	Colocanrum (Colancorum)	39	33	$\frac{1}{2}$
Glogauia Gloganu.	Lugidunum	39	32	$\frac{1}{2}$
Possenaui. Gnifna.	Stragona	39	32	$\frac{2}{3}$
	Limiosaleum	41	33	$\frac{1}{2}$
	Budorigum	41	32	$\frac{2}{3}$
Prifintza.	Leucaritus	41	32	$\frac{2}{3}$
	Arsonium	43	32	$\frac{1}{3}$
Noua ciuitas hodie dicitur in Polonia regno.	Calisia	43	32	$\frac{1}{2}$
	Setidaua	44	33	$\frac{1}{2}$
In climate uerò quod sub ijs est ciuitates hæ sunt				
Harustein.	Alifum	28	31	$\frac{1}{2}$
Heidelberg.	Budoris (Palatini comitis)	28	31	
Vuirtzburg.	Mattiacum	30	30	$\frac{1}{2}$
	Artaunum (Herbipolis)	30	30	$\frac{1}{6}$
	Nuæfium	31	31	$\frac{1}{6}$
Choburgk.	Melocabus	31	30	$\frac{1}{3}$
Bamberg.	Grauionarum	31	30	$\frac{1}{6}$
Forcheim.	Locoritum (Trutauia)	31	49	$\frac{1}{3}$
Nürnberg.	Segodunum	31	48	$\frac{1}{2}$
Neumarch.	Deuona	32	49	$\frac{1}{2}$
	Bergium	36	49	$\frac{1}{2}$
Egra Eger.	Menosgada	34	49	$\frac{1}{2}$
Erfordia Erffort.	Bicurgium (Turynge)	34	31	$\frac{1}{4}$
	Marobudum	35	49	
	Redintuinum	38	30	$\frac{1}{2}$
	Nomisterium	39	31	
	Meliodonum	39	49	
Praga regia Boemica.	Cafurgis	39	30	$\frac{1}{6}$
Lignitz.	Streuinta	39	49	$\frac{1}{2}$
Vratiflania Breslau.	Hegimatia	39	31	
Olmuntz.	Budorgis (Sclæfæ caput)	40	30	$\frac{1}{2}$
Brunna Brünn.	Eburum (Morauie regia)	41	49	$\frac{1}{2}$
Frideck.	Arficua (Pryn)	41	49	
	Parienna	42	49	$\frac{1}{3}$
Cracouia Cracau.	Setuia	42	30	
Cleppern.	Carrodunum (Polonie regia)	42	31	$\frac{1}{2}$
	Afauca	43	30	$\frac{1}{2}$
In reliquo uerò & penes Danubium ciuitates hæ				
	Tarodunum	28	47	$\frac{1}{2}$
Nordlingen.	Aræ flauie	30	48	
Gengen.	Riuflaua	31	47	$\frac{1}{2}$
Vlna.	Alcimoennis	32	47	$\frac{1}{2}$
Amberga amberg.	Canticebis	32	48	$\frac{2}{3}$
Bibrach.	Bibacum	33	48	
	Brodeltia (Brodentia)	33	48	$\frac{1}{2}$
	Setuacatum	33	48	$\frac{1}{3}$

Vfbium 35 47
 Abiluum 35 $\frac{1}{3}$ 47 $\frac{1}{3}$
 Phurgifatis 36 48
 Coridorgis 37 $\frac{1}{4}$ 48 $\frac{1}{2}$
 Medoflanium 38 47 $\frac{1}{6}$
 Phelitia 39 48 $\frac{1}{2}$
 Rhobodunum 39 48
 Anduætium 40 $\frac{1}{2}$ 47 $\frac{2}{3}$
 Celmantia 41 47 $\frac{2}{3}$
 Singone 41 $\frac{1}{2}$ 48 $\frac{1}{4}$
 Anabum 41 $\frac{1}{2}$ $\frac{1}{3}$ $\frac{1}{12}$ 47 $\frac{1}{2}$

Infulæ Germaniæ adiacent iuxta Albis fluij ostia tres, Saxonum appellatæ. Quarum medium gradus habet 31 37 $\frac{2}{3}$
 Supra autem Cymbricam Chersonesum aliæ tres Alociæ dictæ. Quorum medium gradus habet 37 39 $\frac{1}{3}$

Ab orientali parte Chersonesi quatuor & Scandiae nuncupatæ, tres quidem paruæ, ex quibus ea quæ mediâ est, partes habet 41 $\frac{1}{2}$ 38
 Vna uerò, quæ maxima earum est, & maxime orientalis, iuxta Vistulæ fluij ostia, cuius quidē occidentalissimâ partes habet 43 38
 Eius maxime orientalis pars 46 38
 Pars maxime septentrionalis 44 $\frac{1}{2}$ 38 $\frac{1}{2}$
 Pars eius meridionalis 45 37 $\frac{2}{3}$

Vocatur autem & hæc proprie Scandia, & tenent ipsius occidentalia & Chædini. Orientalia uerò Phauonæ & Phiræsi. Meridionalia Gutæ & Dauciones. Media autem tenent Leuoni.

Codanonia Pontonio, Scadinania Plinio, nobis Scandia. nec est insula, sed Chersonesus ingens, Iornandes Scanziam uocat, officinâ gentiū & uaginam nationū, unde Gotthorū sit ue Getarū gens, & eorum coniuges Amazones.
 Hodie Nortuegij occidentales, orientales Suedij: Guta sunt Gotthi, tacti eorum originē Ptolemeo ignotam pleriq; affirmēt. Dauciones ex Dania hoc solum occuparunt. Leuoni in medio sunt Oplandie ducatus. Plinio nuncantur hæ insule Glesariæ, Græcis Electrides, ob electri copiam.

Rætiae situs.

CAPUT XII.

TABULA V. EUROPAE.



RÆTIAE occidentale latus terminatur monte Adula, & linea quæ est inter capita Rheni atq; Danubij. Latus uerò Septentrionale ea Danubij terminatur parte, quæ a fontibus est usq; ad Æni fluij diuertigiū, quod gradus habet 34 47 $\frac{1}{3}$
 Orientale autem latus ipso Æno flumine terminatur. Cuius maxime australis finis continet gradus 34 45 $\frac{1}{4}$
 Meridionale uerò alpium montibus hinc supra Italiam extensis. Quorum quæ apud Græcos sunt, gradus habent 30 45 $\frac{1}{3}$
 Quæ autem uersus Pœonas sunt iuxta principium Lici amnis, qui in Danubium exit, qui

Sueuia nunc hanc cum Vindeliciæ parte habet. Vide B. Rhenanum lib. 1. de Germania.

Oenum flu. uocat Arrianus Nicomedis lib. 3. & nos etiam.

Græcis uocat Cór. Tacitus.

& Rætiã à Vindelicia diuidit, grad. tenent

31 1/2 45 1/2
Quæ uerò ad Oera sunt montem, gradus habent

33 1/2 45 1/2
Habitant autem magis septentrionalia Rætiæ Brixantæ. Magis uerò australia Suanitæ, & Rigulcæ. Quæ autem inter hæc sunt, Lucosnes & Vennes.

Ciuitates uerò eorum sub ipso Danubio fluuio hæc sunt

Bragodurum	30	46 2/3
Dracuina	30 1/3	46 2/3
Viana	31	46 2/3
Phæniãna (Phebiana castra)	31 1/2 1/4	46 1/2 1/3
Iuxta caput Rheni fluuij		
Taxgætium	29 1/2 1/3	46 1/4
* Brigantium	30	46
Posthasuicus	30 1/4	45 1/3
Ebodurum	30 2/3	45 1/3
Drusomagus	31 1/2	46 1/2
Ectodurum	31 1/3	45 1/3

Vindeliciæ situs.

CAPVT XIII.

TABVLA V. EVROPÆ.



QVÆ magis septentrionalia sunt Vindeliciæ tenent Runicatæ, Sub his uerò Leuni & Cõsuantæ. Post Benlauni. Post Breuni. Et iuxta Liciam fluuiũ Licatij

Ciuitates autem sunt in Vindelicia penes Danubium

Artobriga (Ratispona)	32 1/4	47 1/6
Excodurum	33 1/2 1/3	47 1/4
Sub his uerò		
Augusta Vindelicorum	32 1/2 1/3	46 1/3 1/4
Corrodunum	33 1/2 1/3	46 1/2 1/4
Abudiacum	33 1/2	46 1/4
Cambodunum	32 1/2 1/3	46
Medullum	33 1/2 1/3	45 2/3 1/2
Inutrium	32 1/2 1/3	45 1/2

Norici situs.

CAPVT XIII.

TABVLA V. EVROPÆ.



ORICVM terminatur ab occasu, Aeno fluuio. A septentrione, Danubij parte, quæ est ab Aeno usq; ad Cetiũ montem, cuius situs habet partes

37 1/2 46 1/2 1/3
Ab ortu uerò solis, ipso monte Cetiõ
A meridie uerò parte Pãnoniæ superioris, quæ sub dicto est monte, Cuius finis maxime occidentalis, habet partes

36 45 1/3
Quod uerò in medio est 37 45 2/3
Et quod inde est supra Istriam, eo monte, qui Caruancas appellatur, Cuius medium habet

35 45 1/3
Tenent autem occidentaliora prouinciæ à septentrionibus incipientes, Seuaces, & Alauni, qui & Ambifontij dicuntur. Magis uerò orientalia Norici, & Ambidrani ac Ambilici

Ciuitates autem in Norico sub Danubio sunt

* Aredate	35	47
Claudiuum (Claudia Pli.)	36	46 1/3
Sub his autẽ Gabanodurũ	36 2/3	46 2/3
Gesodunum	35 2/3	46 1/2
Bedacum	34 1/4	45 1/4
Aguntum	36 1/2	46 1/3
Vacorium	36	45 1/2 1/3
Pædicum	37	46
Virunum	36 2/3	45 1/2 1/4
Teurnia	34 2/3	45 2/3
Idunum	35 1/6	45 1/2
Sianticum	36	45 1/2
Celia (Celeia Plinio)	37	46 1/2
Inter Italiam uerò & Noricum		
* Iulium Carnicum	34 1/2	45 1/2

Pannoniæ superioris situs.

SITVS.

CAPVT XV.

TABVLA V. EVROPÆ.



PANNONIA superior terminatur ob occasu monte Cetiõ, & pro parte Caruãca. A meridie, parte Istriæ ac Illiris dis, iuxta lineam parallelã, quæ à præfato fine occidentaliori per Albanum montem exit, usq; ad Bebios mõtes, & limites inferioris Pannoniæ, qui gradus habent

41 1/2 45 1/3

A septen

Bauaria hanc & Vindeliciam continet, quæ & Boioaria, Taurisci populi Straboni. Calenberg mons eorum lingua dicitur.

Lintz. Closterneuburg.

Saltzburg.

Villacum.

Iudeburgum.

Cilia uulgo. Carinthia regio. Goltia Austria.

Austria archiducatus. Pannonios à Grecis dictos Ptolemæus scripsit Apianus.

Venes, Venetus lacus, Mele: Plinio Ventones & Venonetes.

Roccenburg.

Behenhusum.

Rotuueil.

Pregnitz.

Campidona, Kempfen.

Rhetia Secunda uocatur, eoq; duas legimus Rhetias libro de præfecturis Ro. & apud Amianũ lib. 18. Tacitũ lib. 9. hist. Aug.

Regensburg. Pataua, Passau.

Augspurg.

Burckhausen.

Monachũ, Münchẽ.

Inspruck.

A Septentrione uerò iam dicto Norici termino, & ea Danubij parte, quæ est à Cetio monte usq; ad diuertigium Narabonis fluuij, cuius positio gradus habet $41 \quad 47 \frac{2}{3}$

Ab ortu uerò Solis inferiori Pannonia, linea quæ per prædictos transit fines

Tenant autem prouinciam à parte septentrionis Azali, qui magis occidentales sunt, & qui magis orientales sunt Cytini. A meridie uerò Latobici, sub Norico. Versus ortum autem Varciani. In medio autem uersus occasum Boei. Et sub his Coletiani. Assij uerò ad ortum, sub ipsisq; Oseriates

Ciuitates autem sub Danubio hæ sunt

Viliobona (Iuliobona) $37 \frac{1}{2} \frac{1}{4} \quad 46 \frac{1}{3}$
Legio decima Germanica

Carnus $39 \quad 47$
Phlexum $40 \quad 47 \frac{1}{4}$

Legio Germanica quartadecima

Chertobalus $40 \frac{1}{2} \quad 47 \frac{1}{2}$
Brægaetium $41 \quad 46 \frac{2}{3}$

Legio prima auxiliaria

At procul A fluuio ciuitates hæ sunt

Sala $38 \frac{1}{3} \quad 46 \frac{1}{4}$
*Pætouium $37 \frac{2}{3} \quad 45 \frac{1}{2}$

Sauaria (Gretz uulgo) $38 \frac{1}{3} \quad 46 \frac{2}{3}$
Rhisfia $38 \frac{2}{3} \quad 46 \frac{1}{2}$

Vinundria $38 \frac{1}{2} \quad 45 \frac{1}{3}$
Bononia $38 \frac{2}{3} \quad 45 \frac{2}{3}$

Andautonium $38 \frac{1}{6} \quad 45 \frac{1}{2}$
Nouidunum $37 \frac{1}{2} \frac{1}{3} \quad 45 \frac{1}{2} \frac{1}{3}$

*Sacarbantia $39 \frac{1}{2} \quad 47$
Muroela $39 \frac{1}{4} \quad 46 \frac{1}{6}$

Centudum $39 \frac{1}{6} \quad 45 \frac{1}{2} \frac{1}{4}$
Sarrodunum $39 \frac{2}{3} \quad 46$

Liscia $39 \quad 45 \frac{1}{3}$
Olimacum $39 \frac{1}{3} \quad 45 \frac{1}{2}$

Valina $40 \frac{1}{2} \quad 46 \frac{1}{2} \frac{1}{4}$
Bolentinm $40 \frac{1}{6} \quad 46$

Soroga $40 \frac{1}{6} \quad 45 \frac{1}{3}$
Sifopa $40 \quad 45 \frac{1}{2} \frac{1}{4}$

Visontium $40 \frac{1}{2} \frac{1}{4} \quad 45 \frac{1}{3} \frac{1}{12}$
Prætorium $40 \frac{1}{2} \frac{1}{4} \quad 46 \frac{1}{4}$

Magniana $41 \quad 46$

Inter Italiam uerò sub Norico, Pannoniæ iterum Ciuitas

*Emona $36 \frac{1}{2} \quad 45 \frac{1}{3}$

Pannoniæ Inferioris

SITVS.

CAPVT XVI.

TABVLA V. EVROPÆ:



PANNONIA inferior terminatur ab occasu, superior Pannonia, à diuertigio Narabonis fluuij, iuxta prædictos limites.

A meridie parte Illiridis, quæ à dicto limite usq; ad flexum est Danubij, iuxta quem diuertitur Saus fluuius, qui gradus habet $45 \quad 44 \frac{1}{2}$

A septentrionibus autem & ab oriente terminatur ea parte Danubij, quæ est à diuertigio Narabonis fluuij usq; ad Sai diuertigium, & situm habet talem. Post Narabonē fluuium

Flexus qui fit iuxta Curtam $42 \quad 47$
Maxime septentrionalia Danubij $42 \frac{1}{2} \quad 48$

Quod iuxta diuertigium est fluuij ad occasum extensi, qui per geminas Pannonias fluit scinditurq; iuxta Carodunum ciuitatem, quasi ad montem Cetium, uocaturq; ille, qui iuxta septentrionalissimam partem est Sauarias, qui uerò iuxta meridionalissimam * Daros, qui nunc à barbaris Dara uocatur

Danubij cōuersio iuxta Cornacū $44 \frac{1}{3} \frac{1}{12} \quad 45 \frac{1}{4}$
Eiusdem conuersio iuxta Acumincum,

$45 \quad 45 \frac{1}{2} \frac{1}{12}$
Eiusdē cōuersio iuxta Ritiū $45 \frac{1}{2} \quad 45$

Quod iuxta diuertigium Sai fluuij est, qui & ipse per duas extensus Pannonias Cetio monti iungitur, prius ad septentrionem, postea ad occasum uersus $45 \quad 44 \frac{1}{2}$

Tenant autem & ipsam prouinciam in partibus quidem occidentalibus * Amantini magis septentrionales. Sub quibus Hercuniates. Post eā * Andiantes. Postea Breuci. In partibus uerò orientalibus, q; maxime Septētrionales sunt * Arauisci. Et qui magis Meridionales sunt Scordisci

Ciuitates autem sub Danubio sunt

Curta $42 \frac{1}{6} \quad 47$
Salua $42 \frac{1}{2} \quad 47 \frac{1}{2}$

Carpis $42 \frac{1}{2} \quad 47 \frac{1}{2} \frac{1}{4}$
Aquicum $43 \quad 47 \frac{1}{2}$

Salinum $43 \frac{1}{2} \quad 47$
Luffonium $43 \frac{1}{2} \frac{1}{4} \quad 46 \frac{1}{2} \frac{1}{4}$

Lugionum $44 \quad 46 \frac{1}{2}$
Teutoburgium $44 \frac{1}{4} \quad 45 \frac{2}{3}$

Cornacum $44 \frac{1}{3} \quad 45 \frac{1}{4}$
Acumincum legio $44 \frac{1}{2} \frac{1}{3} \quad 45 \frac{1}{3}$

Rittium $45 \frac{1}{2} \quad 45$
Taururum (Taurunum Plinio.) $45 \quad 44 \frac{1}{2}$

A fluuio procul ciuitates hæ sunt

Berbis $42 \quad 46$
*Serbinum $42 \frac{1}{3} \quad 46 \frac{1}{2}$

Iuollum $42 \frac{1}{3} \quad 46$
Certissa $42 \frac{1}{3} \quad 45$

Mursella $43 \quad 46$

d 4

Vngaria hodie, quæ etiā ultra Danubium ad poloniam usq; tenditur à Solymano turca sepius afflictā, à quo est & Buda urbs regia expugnata.

Hodie Sauus, unde Sautia & Sautiensis regio ut est apud Sex. Rufum, Solinum, Claudianum, Arrianum: &c.

Drauus nuncupatur, uulgo Mora.

Amantes Plinio.

Andizetij Straboni dicuntur.

Atrauisci Plinio.

Buda Offen, Hungariæ regia.

Quinque ecclesiasticis.

Alba Græca, Belogradum, uulgo Iri chiuuicenburg, à Turca nuper expugnata.

Vienna Austriæ, quam Sabellicus uult dictam Flauianum.

Petouionē Tacitus lib. 19. alij Petouia, uulgo Betta.

Biorech: uulgo.

Lablatum, Lubla: na.

Gran uulgo. Rachelspurg.

Emona Plinio.

Cibalis.

Bibalis	43	45 $\frac{1}{2}$
Marsonia	43	45
Vacuntium	43 $\frac{1}{2}$	46 $\frac{1}{2}$
Mursia Colonia	43 $\frac{1}{2}$	45 $\frac{1}{2}$ $\frac{1}{4}$
Sallis	44	44 $\frac{2}{3}$ $\frac{1}{2}$
Bassiana	43 $\frac{1}{2}$	44 $\frac{1}{2}$ $\frac{1}{3}$
Tartium	44 $\frac{1}{2}$	44 $\frac{1}{2}$ $\frac{1}{12}$
*Sirmium	44 $\frac{1}{2}$ $\frac{1}{3}$	45

Illiridis Dalmatiæ

A V T LIBVRNIÆ

Situs.

CAPVT XVII.

TABVLA V. EVROPÆ.



ILLIRIS terminatur à septentrionali plaga utraq; Pannonia iuxta terminos expositos. Ab occasu uerò Istria per lineã, cuius medium uersus finem superioris Pannoniæ gradus ha-

bet $36 \frac{1}{2}$ $45 \frac{1}{6}$

Quod uerò uersus sinum est Hadriaticum $36 \frac{1}{2}$ $44 \frac{1}{2}$ $\frac{1}{3}$

Ab ortu uerò superiore Mysia per lineam, quæ à dicto diuertigio Sai fluuij usq; ad finem, qui iuxta montem * Scardum est extenditur, cuius gradus 47 $41 \frac{2}{3}$

À meridie autem terminatur parte Macedonia, iuxta lineam quæ est à præfato fine, & usq; ad Adriam pertingit. Cuius gradus sunt 45 41

Et hinc latere Hadriatici usq; ad dictum Istriæ limitem. Cuius lateris descriptio sic se habet.

Post Istriam Italiæ reliqua Lyburniæ, quæ in Illiride est maritima sequitur ora

Albon uulgo. Arjia.	Aluona	36 $\frac{1}{2}$ $\frac{1}{3}$	45
	Flauona	37	44 $\frac{1}{2}$ $\frac{1}{4}$
	Tarfatica	37 $\frac{2}{3}$	44 $\frac{1}{2}$ $\frac{1}{12}$
	Oenei flu. ostia	38	44 $\frac{1}{2}$ $\frac{1}{4}$
Velcera.	Volcera	38 $\frac{1}{2}$	44 $\frac{1}{2}$ $\frac{1}{4}$
Signia, uulgo Signa.	Senia	39	44 $\frac{2}{3}$
	Lopsica (Iospica Plinio)	39 $\frac{1}{4}$	44 $\frac{2}{3}$ $\frac{1}{3}$
Tidanij.	Tedauj flu. ostia	39 $\frac{1}{3}$	44 $\frac{1}{2}$ $\frac{1}{2}$
Ortopula.	Ortopla	40	44 $\frac{1}{2}$ $\frac{1}{2}$
Vegium Pli.	Vegia	40 $\frac{1}{3}$	44 $\frac{1}{2}$ $\frac{1}{2}$
Argyrumtum.	Argirutum	40 $\frac{1}{2}$ $\frac{1}{4}$	44 $\frac{1}{6}$
Corninium.	Corinium	41 $\frac{1}{6}$	44
Nona hodie.	Enona	41 $\frac{1}{2}$	44
Biara sine Zaru uulgo.	*Iadera Colonia	42	43 $\frac{1}{2}$ $\frac{1}{4}$
	Titi flu. ostia (Titius Pli.)	42 $\frac{1}{3}$	43 $\frac{1}{6}$

*Scardona	42 $\frac{2}{3}$	43 $\frac{1}{2}$
Dalmatiæ autem ciuitates iuxta littus		
Sicum	43	43 $\frac{1}{3}$
*Salonæ Colonia	43 $\frac{1}{3}$	43 $\frac{1}{2}$
Epitium	43 $\frac{2}{3}$	43
Piguntium	44	42 $\frac{1}{2}$ $\frac{1}{4}$
Onæum	44	42 $\frac{1}{2}$ $\frac{1}{2}$
Naronis flu. ostia (Nar Mele)	44 $\frac{1}{2}$	42 $\frac{1}{3}$
*Epidaurus	44 $\frac{2}{3}$	42 $\frac{1}{3}$
Risinum	44 $\frac{2}{3}$	42 $\frac{1}{4}$
Ascruium	44 $\frac{1}{2}$ $\frac{1}{4}$	42
Rizonicus sinus	45	42
Bulua (Butua Plinio)	45	41 $\frac{1}{2}$ $\frac{1}{4}$
Vlconium (olchimium Pli.)	45	41 $\frac{1}{2}$
Drilonis flu. ostia (Drino)	45	41 $\frac{1}{3}$
Lissus	45	41 $\frac{1}{6}$

Fluit autem Drilon fluuius à monte Scardo, & ab altero monte sito, iuxta medium superioris Mysia, Cuius gradus $45 \frac{2}{3}$ $42 \frac{2}{3}$
Ab eodem etiam alius amnis defluit Drinus nomine, qui in Saum fluuium exit ab occidentali parte Taururi ciuitatis

Tenent autem prouinciam, qui Istriæ herent *Iapydres. Supra uerò Liburniam magis occidentales Mæzæi. Post Derriopes, & Derri, supra Derriopes autem Dindarij. Supra quos Ditiones. Supra autem Derrios Ceraurij. Interiora autem Dalmatiæ tenent Daurij. Supra quos Comenij, & *Vardei. Supra hos Narenij, & Sardiotæ. Et iterum supra hos Siculotæ, & Ducleatæ, & Pirustæ, & Scirtones uersus Macedoniam.

Ciuitates mediterraneæ Liburnorum quidem hæ sunt

Tediastum	38 $\frac{2}{3}$	44 $\frac{1}{2}$ $\frac{1}{3}$
Aruncia	39 $\frac{1}{2}$	44 $\frac{1}{2}$ $\frac{1}{4}$
Ardotium	40	44 $\frac{1}{2}$ $\frac{1}{3}$
Stlupi	39 $\frac{1}{2}$ $\frac{1}{4}$	44 $\frac{2}{3}$ $\frac{1}{4}$
Curcum	40 $\frac{1}{2}$ $\frac{1}{4}$	44 $\frac{1}{2}$ $\frac{1}{4}$
Aufancali	41 $\frac{1}{2}$	44 $\frac{1}{2}$ $\frac{1}{4}$
Varuaria	41 $\frac{1}{2}$	44 $\frac{1}{3}$ $\frac{1}{4}$
Saluia	41 $\frac{2}{3}$	44 $\frac{1}{3}$ $\frac{1}{3}$
Adra	42 $\frac{1}{2}$	44 $\frac{2}{3}$ $\frac{1}{3}$
Arauzona	42 $\frac{1}{2}$	44 $\frac{1}{3}$ $\frac{1}{3}$
Affesia	42 $\frac{1}{4}$	44 $\frac{1}{2}$ $\frac{1}{3}$
Burnum	42 $\frac{1}{2}$ $\frac{1}{4}$	44 $\frac{1}{3}$
*Sidrona (S. Hieronimi patria)	43 $\frac{1}{2}$	44 $\frac{1}{6}$
Blanona	42 $\frac{1}{2}$	44
Ouporum	43	44
Nedinum	44 $\frac{1}{2}$	44 $\frac{1}{4}$
Dalmatiæ autem ciuitates mediterraneæ		
Andecrium	43 $\frac{1}{2}$	43 $\frac{1}{2}$
Aleta	44	43 $\frac{1}{6}$
Herona	44 $\frac{1}{3}$	43 $\frac{1}{2}$ $\frac{1}{4}$
Delminium	44 $\frac{1}{2}$ $\frac{1}{4}$	43 $\frac{1}{2}$ $\frac{1}{3}$
Aequum Colonia	44 $\frac{2}{3}$	43 $\frac{1}{3}$
Saloniana		

Scardobodie.
Sibinicũ, Sebenico.
Salona.
Narcuta flu.
Ragusia.
Rhisinum.
Ascruium.
Catharam.
Budea.
Dulcigno.
Lodrin.
Alexiam.
Iapydes Strabo.
Iapidia est, quam nunc Stiriã uocãt, Volaterrano est nunc Carinthia.
Ardieos primo. deinde Varalios dictos ait Strabo.

	Saloniana	45	43 $\frac{1}{2}$		
Narona alijs, Naronta hodie.	* Narbona Colonia	44 $\frac{1}{2}$	42 $\frac{1}{2}$	$\frac{1}{4}$	
	Enderum	45 $\frac{1}{2}$	42 $\frac{1}{2}$	$\frac{1}{3}$	
	Chiana	45 $\frac{1}{3}$	42 $\frac{1}{2}$		
Antibaris.	Doclea	45 $\frac{1}{3}$	42 $\frac{1}{4}$		
	Rizana	45 $\frac{1}{4}$	42		
Scutaram uocant, sub Venetorū dominio.	Scodra	45 $\frac{1}{2}$	41 $\frac{1}{2}$	$\frac{1}{4}$	
	Thermidana	46	41 $\frac{1}{2}$	$\frac{1}{4}$	
	Siparuntum	46 $\frac{1}{2}$	42 $\frac{1}{2}$		
	Episcaria	45 $\frac{1}{2}$	41 $\frac{1}{4}$		
	Eminacium	46	41 $\frac{1}{3}$		
	Insulæ autem adiacent Liburniæ				
Crexa Plinio.	Apferrus, in qua ciuitates duæ				
	Crepfa	36 $\frac{1}{2}$	44 $\frac{1}{2}$		
	Apferrus	36 $\frac{1}{2}$	44 $\frac{1}{2}$		
Curia Plinio, uulgo Vegia, seu Veglia.	Et Curicta	In qua ciuitates etiam duæ			
	Fulfinium	38 $\frac{1}{2}$	44 $\frac{1}{3}$		
	Curicum	38 $\frac{1}{3}$	44 $\frac{1}{4}$		
Malconfoglio insula, ad eam imuenis, Blouio teste.	* Et Scardona insula	In qua ciuitates duæ			
	Arba	40 $\frac{1}{3}$	43 $\frac{1}{3}$		
	Colentum	41 $\frac{1}{3}$	43 $\frac{1}{2}$		
	Insulæ uerò adiacent Dalmatiæ				
	Iffa, & ciuitas	42 $\frac{1}{3}$	43		
	Lissam nos hodie prope Lissum urbem ad ostia Drilonis ponimus, quod Marinus Barletius testatur.				
Pharus.	Tragurium, & ciuitas	43	42 $\frac{1}{2}$	$\frac{1}{4}$	
Cersula hodie.	Pharia, & ciuitas	43	42 $\frac{1}{3}$		
Melitum Polymbus nos Meliten uocamus.	Corcyra nigra	44	41 $\frac{1}{2}$	$\frac{1}{4}$	
	Meligene insula	44 $\frac{1}{2}$	41 $\frac{1}{3}$		

Liber Tertius hæc

H A B E T

- Expositionem partis orientalis Europæ, iuxta subiectas prouincias aut Satrapias
- Italiam totam
 - Cyrum insulam
 - Sardiniam insulam
 - Siciliam insulam
 - Sarmatiam quæ in Europa est
 - Tauricam Chersonesum
 - Iaziges Metanastas Daciam
 - Myriam superiorem
 - Myriam inferiorem
 - Thracem Chersonesum
 - Macedoniam
 - Epirum Achaiam
 - Peloponæsum
 - Cretam insulam
 - Euboiam insulam

Italiae situs.

CAPUT I.

TABULA VI. EUROPAE.



TALIA terminatur ab occidente Alpium iugis iuxta lineam quæ extendit à monte Adula, usque ad Vari fluij ostia: quorum gradus 27 $\frac{1}{2}$ 43. Præterea litore Thyrreni pelagi à Neapoli usque Leucopetra promont. A septentrionibus autem terminatur Alpium iugis quæ Rhætiæ imminent. Præterea Pœnis, Odra, & Carusadio montibus qui sub Norico sunt, quorum gradus dicti sunt. Præter hæc littore Hadriatici sinus, quod est à Tilauēpto fluuiio usque Garganū montē. Ab ortu uerò maritimis Adriatici maris, à monte Gargano Hydruntē usque. A meridie autē littore Hadriatici pelagi, à Tilauēpto fluuiio usque ad Illyricam metā. Præterea Ligustico littore atque Tyrreno, à Vari scilicet ostijs usque Neapolim, ac à Leucopetra usque Hydruntis Maritima.

Hesperia, Latium, Ausonia, Oenotria Saturnia. Vrbes cclxvij. Blondus in ea esse tradit episcopales.

Hadriaticū, à Romanis olim Superū mare, nunc mare Venetum.

Varus, nomen retinet, ab Italia Galialia disternitur.

Nisa, Niza. Villa franca. Torbia, Orbia. Monacho.

Genuensis regio. Vintimia. Arbenga.

Genoua, Genoa. Lauania flu. Lagula hodie. Sanctus Vencrius. Finus port. Rapalli. Macra flu. Serclius, Serchio.

Etruria, Etruria Toscana Florentinorum.

Sarraceni iuxta Petrasanta. Arno. Plombinum. Baractus portus.

Describitur autem in hunc modum. Post Vari fluij ostia in Ligustico pelago quæ habent

	27 $\frac{1}{2}$	43		
Mafsiliensium				
* Nicea Mafsiliensium	28	43 $\frac{1}{2}$	$\frac{1}{12}$	
Herculis portus	28 $\frac{1}{4}$	42 $\frac{1}{2}$	$\frac{1}{4}$	
Trophæa Augusti	28 $\frac{1}{2}$	42 $\frac{1}{2}$	$\frac{1}{2}$	
Monæci portus	28 $\frac{1}{3}$	42 $\frac{1}{3}$		
Liguria, apud Græcos Ligustica, iuxta Ligusticum pelagus				
Albinimum (Vintimiliū)	29 $\frac{1}{2}$	42 $\frac{1}{2}$	$\frac{1}{4}$	
Albigaunum (Albinga)	29 $\frac{1}{2}$	42 $\frac{1}{2}$	$\frac{1}{4}$	
Albigaunū alluitur flumine Merula Plinio memorato, inter quem et Genoua adde à Ptolemæo omiffam Sauonam, cuius meminit Liuius lib. 3. quo etiā loco Plinius Strabo et Mela uada Sabatia ponunt. Deinde est oppidum Altilia Tranquillo dictum, hodie Alteiola. Deinde Genoua.				
* Genoua	30	42 $\frac{1}{2}$	$\frac{1}{3}$	
Entellæ flu. ostia	30 $\frac{1}{2}$	42 $\frac{1}{2}$	$\frac{1}{3}$	
Tigullia	30 $\frac{1}{2}$	42 $\frac{1}{2}$	$\frac{1}{12}$	
Veneris portus (Luna portus)	31 $\frac{1}{2}$	42 $\frac{1}{2}$	$\frac{1}{3}$	
Ericis portus (Delphini Plin.)	31 $\frac{1}{4}$	42 $\frac{1}{2}$	$\frac{1}{3}$	
Ericis sinus intima	31 $\frac{1}{4}$	42 $\frac{1}{2}$	$\frac{1}{12}$	
Marcallæ flu. ostia	30 $\frac{1}{2}$	42 $\frac{1}{2}$	$\frac{1}{4}$	
Diuertigiū Boacti fluij	31 $\frac{1}{2}$	43		
Tulcorum, secundū Græcos aut Tyrrenorum, iuxta Tyrrenum pelagus				
Luna (vastata est)	31 $\frac{1}{2}$	42 $\frac{1}{2}$	$\frac{1}{4}$	
Lunæ promont.	32	42 $\frac{1}{3}$		
Lucus feroniæ promont.	32 $\frac{1}{3}$	42 $\frac{1}{3}$	$\frac{1}{4}$	
Herculis fanum	32 $\frac{1}{3}$	42 $\frac{1}{2}$	$\frac{1}{4}$	
Arni flu. ostia	33 $\frac{1}{3}$	42 $\frac{1}{3}$		
Populonia (Piombino iuxta)	33 $\frac{1}{2}$	42 $\frac{1}{2}$		
Populonium promont.	33 $\frac{1}{2}$	42		

<p><i>Duria Plinio, le doere. Garde lacus.</i></p> <p><i>Venetii ab Henetis Paphlagoniæ populis.</i></p> <p><i>Marcha Taruifina, Foroiulienfes. Fanaticus prius, nunc Carnarius sinus. Lifontio.</i></p> <p><i>Sclauoniæ pars. olim Lapigia.</i></p> <p><i>Trieste uulgo. Cifanus, Cefano. Parenzo.</i></p> <p><i>Italia pietas Plinio. Finis Italiæ.</i></p> <p><i>Hifterich Germanice.</i></p> <p><i>Pinguento. Albona.</i></p> <p><i>Carinthia, Carniola ad Auftria per tines.</i></p> <p><i>Concordia.</i></p> <p><i>Algar castellum.</i></p> <p><i>Vicenza. Velunum. Nihil est.</i></p> <p><i>Opitergum.</i></p> <p><i>Padua. Torcello. Adria.</i></p> <p><i>Lombardia.</i></p> <p><i>Bergamo.</i></p> <p><i>* als intuntorū. Breſa, Breſcia.</i></p> <p><i>Nomina retinent. Bern Germanicè.</i></p> <p><i>Trient, Trento.</i></p> <p><i>Rauennæ caſtellum à Strabone cognominatur.</i></p> <p><i>Louino. Carauas.</i></p> <p><i>Brintum Plinio.</i></p> <p><i>Mediolanenfes.</i></p>	<p>Caput Doriæ fluuij iuxta Pœninam lacum 28 $\frac{1}{2}$ $\frac{1}{4}$ 43 $\frac{1}{2}$ $\frac{1}{4}$</p> <p>Vbi diuertit ad lacū Benacū 31 $\frac{1}{2}$ $\frac{1}{4}$ 43 $\frac{1}{2}$</p> <p>Huius lacus situs 30 $\frac{1}{2}$ 45</p> <p style="text-align: center;">Post ostia Padiflu.</p> <p style="text-align: center;">Venetiæ similiter</p> <p>Atriani flu. ostia. 34 44 $\frac{1}{2}$</p> <p style="text-align: center;">Carnorum similiter post inflexionem</p> <p style="text-align: center;">Hadriatici sinus</p> <p>Intimus sinus, in quo est Tilauempti fluuij ostium (Taglamento flu.) 33 44 $\frac{1}{2}$ $\frac{1}{3}$</p> <p>Natisonis flu. ostia 34 44 $\frac{1}{2}$ $\frac{1}{3}$</p> <p style="text-align: center;">Hiftriæ similiter post flexum intimi adriatici sinus</p> <p>Tergestum Colonia 34 $\frac{1}{2}$ 44 $\frac{1}{2}$ $\frac{1}{3}$ $\frac{1}{12}$</p> <p>Formionis flu. ostia 35 44 $\frac{1}{2}$ $\frac{1}{3}$ $\frac{1}{12}$</p> <p>Parentium 35 $\frac{1}{3}$ 44 $\frac{1}{2}$ $\frac{1}{3}$ $\frac{1}{12}$</p> <p>Pola (nomen retinet) 36 44 $\frac{2}{3}$</p> <p>Nesactum 36 $\frac{1}{4}$ 44 $\frac{1}{2}$ $\frac{1}{3}$ $\frac{1}{12}$</p> <p><i>Ultra hoc oppidum in manu scripto Italico codice Arſia flu. finis Italiæ describitur, longitudinis 36 et semis, Latitud. 45 cū sexta parte cui Plinius aſtipulatur, Nesactium hoc oppidum appellans.</i></p> <p style="text-align: center;">Ciuitates autem sunt mediterraneæ</p> <p style="text-align: center;">Hiftriæ quidem</p> <p>Pucinum 34 $\frac{1}{2}$ $\frac{1}{4}$ 45</p> <p>Piquentum 35 $\frac{1}{2}$ 45 $\frac{1}{12}$</p> <p>Aluum 36 45</p> <p style="text-align: center;">Carnorum mediterraneæ</p> <p>Forū Iulium Colonia 32 $\frac{1}{2}$ $\frac{1}{3}$ 44 $\frac{1}{2}$ $\frac{1}{3}$ $\frac{1}{12}$</p> <p><i>Frigoli Italis uulgo dicitur, alijs Friul, Germanis Frigaul.</i></p> <p>Concordia Colonia 33 $\frac{1}{4}$ 44 $\frac{1}{2}$ $\frac{1}{3}$ $\frac{1}{12}$</p> <p>* Aquileia Colonia 34 45</p> <p style="text-align: center;">Venetiæ Ciuitates mediterraneæ hæ sunt</p> <p>Vicentia 32 $\frac{1}{2}$ 44 $\frac{1}{2}$</p> <p>Belunum 32 $\frac{1}{2}$ 44 $\frac{2}{3}$</p> <p>Acedum 32 $\frac{1}{2}$ 44 $\frac{1}{6}$</p> <p>Opipergium (diruta.) 32 $\frac{2}{3}$ 44 $\frac{1}{2}$ $\frac{1}{4}$</p> <p>Ateſte 32 $\frac{2}{3}$ 44 $\frac{1}{4}$</p> <p>* Patauium 32 $\frac{1}{2}$ $\frac{1}{3}$ 44 $\frac{1}{2}$</p> <p>Alginnum (Alinum) 33 $\frac{1}{4}$ 44 $\frac{1}{3}$ $\frac{1}{12}$</p> <p>Atria 33 $\frac{1}{6}$ 44 $\frac{1}{12}$</p> <p style="text-align: center;">Cænomanorum, qui sub Venetia sunt ciuitates hæ sunt.</p> <p>Bergomum 32 44 $\frac{1}{3}$</p> <p>Forum Diuguntorum* 31 $\frac{1}{2}$ $\frac{1}{4}$ 44</p> <p>Brixia 32 $\frac{1}{2}$ 44 $\frac{1}{6}$</p> <p>Cremona Colonia 32 43 $\frac{2}{3}$</p> <p>Verona 33 44</p> <p>Mantua 32 $\frac{1}{2}$ $\frac{1}{4}$ 43 $\frac{2}{3}$ $\frac{1}{4}$</p> <p>Tridentum 33 $\frac{2}{3}$ 43 $\frac{1}{2}$ $\frac{1}{4}$</p> <p>Butrium 34 43 $\frac{1}{2}$ $\frac{1}{3}$</p> <p style="text-align: center;">Bechumorum qui sunt ab occasu Venetiæ ciuitates hæ sunt</p> <p>Vannia (Vannia) 31 44 $\frac{2}{3}$</p> <p>Carraca 31 $\frac{1}{3}$ 44 $\frac{2}{3}$ $\frac{1}{3}$</p> <p>Bretena (Brindes uulgo) 31 $\frac{2}{3}$ 44 $\frac{1}{3}$ $\frac{1}{4}$</p> <p>Anaunium. (Anonium) 31 $\frac{1}{3}$ 44 $\frac{1}{2}$</p> <p style="text-align: center;">Insubrum, qui sunt ab occasu</p>
--	---

<p style="text-align: center;">Cænomanorum ciuitates hæ sunt</p> <p>Nouaria 30 $\frac{1}{2}$ 44 $\frac{1}{2}$</p> <p>* Mediolanæ, quæ & Mediolaniū 30 $\frac{2}{3}$ 44 $\frac{1}{4}$</p> <p>Comum aut toenea uicus 31 44 $\frac{1}{3}$</p> <p>Ticinum 31 44</p> <p>Salatorum, q sub Insubribus sunt ciuitates hæ</p> <p>Augusta prætoria colonia 30 44</p> <p>Eporedia (Hyporigiensis) 30 $\frac{1}{4}$ 43 $\frac{1}{2}$ $\frac{1}{3}$</p> <p>Taurinorum qui sub Salafijs sunt, ciuitates hæ</p> <p>Augusta Taurinorum 30 $\frac{1}{2}$ 43 $\frac{2}{3}$</p> <p>Augusta Batiendorum 29 $\frac{1}{2}$ 43 $\frac{1}{3}$</p> <p>Iria (Trira Plinio) 30 43 $\frac{1}{3}$</p> <p>Dertona 30 $\frac{2}{3}$ 43 $\frac{1}{2}$</p> <p>Libycorū, q sub Insubribus sunt Ciuitates hæ</p> <p>Vercellæ (Apollinæ Martiali) 31 43 $\frac{1}{2}$</p> <p>Gaumellum 31 $\frac{1}{2}$ 43 $\frac{2}{3}$</p> <p><i>Lumel nunc, à quo Lomelina uallis.</i></p> <p style="text-align: center;">In Græis uerò Alpibus Cætronorū ciuitates hæ</p> <p>Forum Claudij 29 44 $\frac{1}{2}$ $\frac{1}{3}$ $\frac{1}{12}$</p> <p>Axima 29 $\frac{1}{2}$ $\frac{1}{4}$ 44 $\frac{1}{2}$ $\frac{1}{3}$ $\frac{1}{12}$</p> <p style="text-align: center;">In Scutijs alpibus Lepontinorum</p> <p>Oscela 29 44 $\frac{2}{3}$</p> <p>Caturgidorum in Græis alpibus</p> <p>Eburodunum 29 $\frac{2}{3}$ 44 $\frac{1}{2}$</p> <p>Segusianorum in Græis alpibus</p> <p>Segulium 28 $\frac{1}{2}$ 44 $\frac{1}{2}$ $\frac{1}{3}$ $\frac{1}{12}$</p> <p>Brigantium 29 44 $\frac{1}{12}$</p> <p style="text-align: center;">In Alpibus littoreis Nerufiorum</p> <p>Vintium 28 $\frac{1}{2}$ 43 $\frac{2}{3}$</p> <p style="text-align: center;">Sucriorum in litoreis Alpibus</p> <p>Salinæ 28 $\frac{1}{2}$ 43 $\frac{1}{3}$</p> <p style="text-align: center;">Vendiontorum in alpibus littoreis</p> <p>Cemeneleum 28 $\frac{1}{2}$ 43 $\frac{1}{12}$</p> <p>Sanitium 28 $\frac{1}{2}$ 42 $\frac{1}{2}$ $\frac{1}{3}$</p> <p>Appenini autē iuga Liguriæ fere imminent, & ab Alpibus incipiūt: deinde usq; ad Anconam ptendunt, hincq; cōuerſa, & magis Hadriæ p; pinquant usq; ad montē Garganū. post ad meridiam conuerſa in Leucopetra fines habent.</p> <p>Liguria itaq; Apenninis supposita est mōtibus, habet mediterraneas ciuitates has</p> <p>Sabata 29 $\frac{1}{3}$ 43</p> <p>Polentia 29 $\frac{2}{3}$ 43</p> <p><i>vbi Cneus Plancus à Marco Antonio superatus interfectusq; fuit.</i></p> <p>Aſta Colonia (comes de Aſt) 30 $\frac{1}{3}$ 43 $\frac{1}{12}$</p> <p>Alba pompeia 30 $\frac{1}{2}$ 43 $\frac{1}{3}$</p> <p>Libarnum (Libarna Plin.) 30 $\frac{1}{2}$ $\frac{1}{4}$ 43 $\frac{1}{6}$</p> <p style="text-align: center;">Gallia uerò togata ipsis subiacet montibus, Rauennā usq; pducta, habetq; ciuitates has</p> <p>Placentia 31 $\frac{1}{3}$ 43 $\frac{1}{2}$</p> <p>Fidentia (Florensola) 31 $\frac{2}{3}$ 43 $\frac{1}{2}$</p> <p>Brixillum (Arx oppid.) 32 43 $\frac{1}{6}$</p> <p>* Parma 32 43 $\frac{1}{2}$</p> <p>Regium Lepidū Colonia 32 $\frac{1}{2}$ 43 $\frac{1}{2}$</p> <p>Nuceria 32 $\frac{1}{2}$ 43 $\frac{1}{3}$</p> <p>Tanetum 33 $\frac{1}{3}$ 43 $\frac{2}{3}$</p> <p>Mutina (Modena) 33 43 $\frac{2}{3}$</p>	<p><i>Nouaria.</i></p> <p><i>Milan.</i></p> <p><i>Como.</i></p> <p><i>Papia, Paria.</i></p> <p><i>Nunc oſta.</i></p> <p><i>Hyucera.</i></p> <p><i>Taurinum, Turin.</i></p> <p><i>Bafinianū, baſi gnana.</i></p> <p><i>Sartrana op.</i></p> <p><i>Derto, Tortona.</i></p> <p><i>Verceil, Vergeli.</i></p> <p><i>Mons Cineſius, Mont cinis.</i></p> <p><i>Tarantefa.</i></p> <p><i>S. Gottardi mons. Secuſa.</i></p> <p><i>Ambrum.</i></p> <p><i>Secuſini.</i></p> <p><i>Suſa.</i></p> <p><i>Brianſon.</i></p> <p><i>Mont Viſol, Veſulo monte.</i></p> <p><i>Cuncum, Coni.</i></p> <p><i>Saluce.</i></p> <p><i>Cemellio.</i></p> <p><i>Ceua uulgo. Palanza uulgo.</i></p> <p><i>Alba.</i></p> <p><i>Lauanium, hodie Lauanie comitat. uulgo Deſſana</i></p> <p><i>Piagenza.</i></p> <p><i>Fidentiola.</i></p> <p><i>Brixillū, Breſſello.</i></p> <p><i>Rezo, Regio, Ferrarie ducis.</i></p> <p><i>Cannetum. Modena.</i></p>
--	--

Turres ibi.	Nomentum (derelicta)	37 $\frac{1}{2}$	42 $\frac{1}{2}$			
	Treba	37 $\frac{1}{2}$	41 $\frac{1}{2}$	$\frac{1}{4}$		
	Anagnia	37 $\frac{1}{3}$	41 $\frac{2}{3}$			
	Vempsum	37 $\frac{1}{2}$	41 $\frac{1}{2}$			
Velitri vulgo.	Velitre (als Velitru)	37 $\frac{1}{6}$	41 $\frac{1}{2}$			
Lavinii oppidum.	Lanubium	37 $\frac{1}{4}$	41 $\frac{1}{2}$	$\frac{1}{12}$		
	Atina	38 $\frac{1}{4}$	42			
Frusinona.	Fidenæ (Euanuerunt)	38	41 $\frac{1}{2}$	$\frac{1}{3}$	$\frac{1}{12}$	
	Frusinum	37 $\frac{1}{2}$	41 $\frac{1}{2}$	$\frac{1}{4}$		
Rome oppidum.	Ferentinum (Hernicorum olim)	38	41 $\frac{2}{3}$			
Piperno.	Priuernum (Volsorum)	37 $\frac{1}{2}$	41 $\frac{1}{2}$	$\frac{1}{12}$		
Setia.	Secia	38	41 $\frac{1}{2}$			
Aquino vulgo.	Aquinum	38 $\frac{1}{2}$	41 $\frac{1}{2}$	$\frac{1}{3}$	$\frac{1}{12}$	
	Arpinum iuxta Aquinum hoc S. Thomæ illud, Ciceronis patria.					
Corâ.	Sora (Sorensis ducatus)	38 $\frac{1}{3}$	41 $\frac{2}{3}$			
	Minturnæ Colonia	38 $\frac{1}{3}$	41 $\frac{1}{2}$	$\frac{1}{3}$	$\frac{1}{12}$	
	Erant olim Minturnæ, erant & Fregellæ, ambasq; inter lucus amnis, Eris dictus, nunc Clanis. Pro Minturnis uero habemus Traiectum castellum, sed mari propinquius, pro Fregellis est Ponscoruus.					
Fondi vulgo.	Fundi	38 $\frac{1}{6}$	41 $\frac{1}{2}$			
Valeris, ubi ielenum.	Pelignorum mediterraneæ ciuitates hæ sunt					
Pratula nunc castellum.	Curfelinium (Corfirium erat)	40	42 $\frac{1}{3}$			
Quidi patria.	Sulmo	40 $\frac{1}{2}$	42 $\frac{1}{3}$			
Ferentam, ubi uilla franca.	Frentanorum mediterraneæ ciuitates hæ sunt					
Lancianum.	Anxanum (Anxium Plin.)	41 $\frac{1}{2}$	41 $\frac{1}{3}$			
Renouatum.	Larinum	41 $\frac{1}{2}$	41 $\frac{1}{2}$			
Durat, oppid.	Caracenorum qui sub Ferentanis sunt					
Qui & Sabelli.	Aufidena	40 $\frac{2}{3}$	41 $\frac{1}{2}$	$\frac{1}{4}$		
	Samnitum ciuitates, qui sub Pelignis & Caracenis sunt					
Vouianum.	Boianum	39 $\frac{1}{12}$	42			
Esernia.	Esernia	39	41 $\frac{1}{3}$			
Sepinum.	Sæpinum	39 $\frac{1}{2}$	41 $\frac{1}{2}$	$\frac{1}{3}$		
Alipha.	Allifa	40	41 $\frac{1}{2}$	$\frac{1}{4}$		
	Tuticum	40 $\frac{1}{6}$	41 $\frac{2}{3}$			
	Telefia	40 $\frac{1}{2}$	41 $\frac{1}{3}$			
Maleuētū quoddā, als, Caudium.	* Beneuētū uel Beneuētus	41	41 $\frac{1}{3}$			
	Clusium	41 $\frac{1}{3}$	41 $\frac{1}{3}$	$\frac{1}{12}$		
Campi Venafraui.	Campanorum mediterraneæ ciuitates					
	Venafrum	38 $\frac{2}{3}$	41 $\frac{2}{3}$			
Sessa nunc.	Teanum	39	41 $\frac{1}{2}$	$\frac{1}{3}$		
Carinula hodie.	Suessæ (dicta Pomertia)	38 $\frac{2}{3}$	41 $\frac{1}{3}$	$\frac{1}{12}$		
Castellucium.	Cales (Calenum)	39 $\frac{2}{3}$	41 $\frac{1}{2}$			
Treuium hodie.	Casilinum	39 $\frac{1}{4}$	41 $\frac{2}{3}$			
Desolatum.	Trebula (Mutiscæ Virg.)	39 $\frac{1}{2}$	41 $\frac{1}{2}$	$\frac{1}{12}$		
	Forum Poplij	39 $\frac{1}{3}$	41 $\frac{1}{4}$			
	* Capua (Nomen retinet)	40	41 $\frac{1}{6}$			
Bella.	Abella	40 $\frac{1}{3}$	41 $\frac{1}{6}$			
Aduersa ibi.	Atella (delecta fuit)	40 $\frac{1}{6}$	41 $\frac{1}{12}$			
	Picentinarum mediterraneæ					
	Nola	40 $\frac{1}{4}$	40 $\frac{1}{2}$	$\frac{1}{3}$		
Lucania, Basilicata, Calabrie pars.	Nuceria colonia	40 $\frac{1}{2}$	40 $\frac{2}{3}$			
	Lucanorum mediterraneæ					
	Vici	40 $\frac{2}{3}$	40 $\frac{1}{2}$			
	Compsa	40 $\frac{1}{2}$	40 $\frac{1}{3}$			
	Potentia	40 $\frac{2}{3}$	40 $\frac{1}{4}$			
	Blanda	40 $\frac{1}{3}$	40 $\frac{1}{6}$			
	Grumentum	40 $\frac{1}{2}$	39 $\frac{1}{2}$	$\frac{1}{4}$		
	Irpinorum ciuitates mediterraneæ, qui sunt orientiores Picentinis & Lucanis.					
	Aquilonia	41	41			
	Abellinum	40 $\frac{1}{2}$	40 $\frac{1}{2}$	$\frac{1}{4}$		
	Æculanum (Ecana)	41 $\frac{1}{3}$	40 $\frac{1}{2}$	$\frac{1}{4}$		
	Frutuolum	41	40 $\frac{1}{3}$			
	Appulorum Dauniorum mediterraneæ ciuitates					
	Teanum (Teano vulgo)	41 $\frac{2}{3}$	41 $\frac{1}{3}$	$\frac{1}{12}$		
	Nuceria Appulorum	41 $\frac{1}{2}$	41			
	Vibarnum	42	41			
	Arpi	41 $\frac{2}{3}$	41 $\frac{1}{4}$			
	Erdonia	41 $\frac{1}{3}$	40 $\frac{1}{3}$	$\frac{1}{12}$		
	Canusium	42 $\frac{1}{12}$	40 $\frac{1}{2}$			
	Apulorum Peuceninarum mediterraneæ ciuitates					
	Venusia	41 $\frac{2}{3}$	40 $\frac{1}{3}$	$\frac{1}{12}$		
	Celia	42 $\frac{1}{6}$	40 $\frac{1}{4}$			
	Brutiorum mediterraneæ ciuitates					
	Numistrum	40 $\frac{1}{3}$	39 $\frac{1}{2}$	$\frac{1}{6}$		
	Consentia	40 $\frac{2}{3}$	39 $\frac{1}{6}$			
	Vion ualentia	40 $\frac{1}{4}$	38 $\frac{1}{2}$	$\frac{1}{3}$	$\frac{1}{12}$	
	Magnæ Græciæ mediterraneæ ciuitates					
	Petilia (Petelia Strab.)	40 $\frac{1}{2}$	39	$\frac{1}{4}$		
	Abystrum	40 $\frac{1}{2}$	39 $\frac{1}{3}$	$\frac{1}{12}$		
	Salentiorum mediterraneæ ciuitates					
	Rudia	40 $\frac{1}{2}$	39 $\frac{1}{2}$	$\frac{1}{4}$	$\frac{1}{12}$	
	Neritum (durat)	41	39 $\frac{1}{2}$	$\frac{1}{12}$		
	Aletium	41 $\frac{1}{4}$	39			
	Baubota	42 $\frac{1}{4}$	39 $\frac{1}{4}$			
	Vrsentum	41 $\frac{1}{2}$	39 $\frac{2}{3}$			
	Veretum	42 $\frac{1}{3}$	39			
	Calabriæ mediterraneæ ciuitates					
	Sturni (Turri)	42 $\frac{1}{2}$	39 $\frac{1}{3}$			
	Vretum	42 $\frac{1}{2}$	39 $\frac{1}{6}$			
	Insulæ adiacent Italiae in Ligustico quidem pelago					
	Gorgonis insula	32 $\frac{1}{2}$	42			
	Æthala insula	30 $\frac{2}{3}$	42			
	Capraria insula	32	42			
	Ilua insula	33	42			
	In Thyrræno autem pelago hæ sunt insulæ					
	Planasia insula	34	41			
	Pontia insula (Pontius Pilatus)	37 $\frac{1}{3}$	40 $\frac{1}{2}$	$\frac{1}{4}$		
	Pandatoria insula	37 $\frac{1}{2}$	40 $\frac{1}{2}$	$\frac{1}{4}$		
	Parthenope insula	38 $\frac{1}{3}$	40 $\frac{1}{2}$	$\frac{1}{4}$		
	Procyta insula	38 $\frac{1}{2}$	40 $\frac{2}{3}$			
	Phytecusa insula	39 $\frac{1}{3}$	40 $\frac{1}{2}$			
	Caprea insula	39 $\frac{1}{3}$	40 $\frac{1}{6}$			
	Syrenusæ insulæ	39 $\frac{1}{2}$	39 $\frac{1}{2}$	$\frac{1}{12}$		

Troia nunc.

Qui & Dauni Plinio & Festo, Lapula hodie.

Sidicini cognominatum Plinio.

Luceria.

Manfredonia.

Argrippa.

Canne, ubi Romani ab Annibale delicti. Procopius. 3. mil à Canusio dicitur Canas.

Coffentia.

Biuona hodie, Hippo Plinio.

Altamura op.

Rudie Pomponio, Rhodie Strabon.

Valetium Mele.

Balestium Plinio.

Calabriæ ducatus, nomen retinet.

Iustinopolis ciuitas, nec est insula sed Chersoneso, Aegialos Græcis, ait Plinius.

Ponce vulgo.

Pandana.

Inarime, Homero, Aenaria Plinio, hodie Ischia.

Sirenes tres fuere meretrices & totidem insule: Parthenope, Lucosia, Li-
gya, id est Virgo Alba, Canora, inde prouerbium de Sircnum uocibus &
blandicijs.

Tremiti insula.

In Ionio mari Insulæ, quæ uocantur Diome-
deæ quinque: quarum situs 40 $\frac{2}{3}$ 43

Cyrni insulæ seu

CORSICÆ

situs.

CAPVT II.

TABVLA VI. EVROPÆ.

Corfica sub Ge-
nuësium dominio,
uini optimi ferax,
Terapne Ouidio
nuncupata.



INSVLA Cynus, quæ
& Corfica appellatur, cingitur
ab occasu quidem & septentrio-
nibus mari Ligustico.

Ab ortu autem Thyrreno ma-
ri. A meridie, pelago, quod in-
ter ipsam atq; Sardiniam interiacet. Eius littus
sic describitur, à medio lateris septentrionalis.

Valeri flu. ostia	30 $\frac{1}{3}$	41
Tilox promont.	30	41 $\frac{1}{2}$
Cæsiæ littus	30 $\frac{1}{2}$	41 $\frac{1}{2}$

Occidentalis lateris descriptio

Aëtium promont.	30	41 $\frac{1}{2}$
Casalus sinus	30 $\frac{1}{4}$	40 $\frac{1}{3}$ $\frac{1}{12}$
Viriballum promont.	30	40 $\frac{1}{2}$
Circidij flu. ostia	30	40 $\frac{1}{3}$ $\frac{1}{12}$
Rhæcius mons	30	40 $\frac{1}{3}$
Rhium promont.	30	40 $\frac{1}{4}$
Vircinium ciuitas	30 $\frac{1}{6}$	40 $\frac{1}{6}$
Arenosum littus	30 $\frac{1}{4}$	40
Locræ flu. ostia	30 $\frac{1}{2}$	39 $\frac{11}{12}$ $\frac{1}{12}$
Pauca ciuitas	30 $\frac{1}{4}$	39 $\frac{1}{2}$ $\frac{1}{4}$
Ticarij flu. ostia	30 $\frac{1}{4}$	39 $\frac{2}{3}$ $\frac{1}{12}$
Titanis portus	30 $\frac{1}{2}$	39 $\frac{1}{2}$ $\frac{1}{12}$
Fisera ciuitas	30 $\frac{1}{2}$	39 $\frac{1}{2}$
Pitani flu. ostia	30 $\frac{1}{4}$	39 $\frac{1}{3}$
Marianū pmōt. & ciuitas	30 $\frac{1}{2}$ $\frac{1}{3}$	39 $\frac{1}{2}$

Meridionalis lateris descriptio

Palla ciuitas	31 $\frac{1}{3}$	39 $\frac{1}{3}$
Syracusanus portus	31 $\frac{1}{3}$ $\frac{1}{12}$	39 $\frac{1}{3}$ $\frac{1}{12}$
Rubra ciuitas	31 $\frac{1}{3}$ $\frac{1}{12}$	39 $\frac{1}{2}$ $\frac{1}{12}$
Graniacum promont.	31 $\frac{1}{3}$ $\frac{1}{12}$	39 $\frac{2}{3}$ $\frac{1}{12}$
Alista ciuitas	31 $\frac{1}{3}$ $\frac{1}{12}$	39 $\frac{1}{2}$ $\frac{1}{4}$
Philonij portus	31 $\frac{1}{2}$ $\frac{1}{4}$	39 $\frac{1}{2}$ $\frac{1}{12}$

Orientalis lateris descriptio

Hieri flu. ostia	31 $\frac{1}{2}$	40
* Valeria Colonia	31 $\frac{1}{2}$	40 $\frac{1}{12}$
Rotani flu. ostia	31 $\frac{1}{2}$	40 $\frac{1}{2}$
Dianæ portus	31 $\frac{1}{3}$	40 $\frac{1}{3}$
Tutela Ara	31 $\frac{1}{2}$	40 $\frac{1}{2}$ $\frac{1}{12}$
Tuolæ flu. ostia	31 $\frac{1}{2}$	40 $\frac{1}{2}$ $\frac{1}{12}$
* Mariana ciuitas	31 $\frac{1}{3}$	40 $\frac{2}{3}$
Vagum promont.	31 $\frac{1}{2}$ $\frac{1}{12}$	40 $\frac{1}{2}$ $\frac{1}{4}$

Bonifacium hodie,
ait Iacobus Bracel-
leus in bello Hispa-
nico.
Amasæ.

Aleria legēdum, à
Dictatore Sylla fa-
cta colonia.

* Mario deducta
colonia.

Mantinorum ciuitas	31 $\frac{1}{3}$	41
Clunium ciuitas	31 $\frac{1}{3}$	41 $\frac{1}{6}$

Septentrionalis lateris descriptio

Sacrum promont.	31 $\frac{1}{2}$ $\frac{1}{12}$	41 $\frac{1}{2}$ $\frac{1}{12}$
Centurinum ciuitas	31 $\frac{1}{4}$	41 $\frac{1}{2}$
Cenelata ciuitas	31	41 $\frac{1}{12}$

Tenant autem insulam populi uicacim habitan-
tes hi. Ceruini occidentale latus sub aureo mon-
te, qui gradus habet 30 $\frac{1}{2}$ $\frac{1}{4}$ 40 $\frac{1}{2}$ $\frac{1}{4}$
Sub quibus Tarrabeni 30 $\frac{1}{4}$ 40 $\frac{1}{2}$ $\frac{1}{4}$
Posteà Titiani. Posteà Balatoni

Maxime autem septentrionales fines tenēt Va-
nacini. Sub quibus Celebensij. Post Licinini, &
Macrini. Sub quibus Opini. Post Simbri &
Coymaseni. Sub quibus, qui maxime meridio-
nales sunt Subani.

Ciuitates mediterraneæ hæ sunt

Roxicum	30 $\frac{1}{4}$	41
Cerfunum	30 $\frac{1}{2}$	41
Palanta	30 $\frac{1}{3}$	40 $\frac{1}{2}$ $\frac{1}{4}$
Lurinum	31	40 $\frac{1}{2}$ $\frac{1}{4}$
Aluca	30 $\frac{1}{3}$	40 $\frac{1}{2}$ $\frac{1}{4}$
Osincum	30 $\frac{1}{2}$	40 $\frac{1}{2}$ $\frac{1}{4}$
Sermitium	30 $\frac{1}{3}$	40 $\frac{1}{3}$
Talcinum	30 $\frac{1}{2}$ $\frac{1}{4}$	40 $\frac{1}{2}$ $\frac{1}{4}$
Venicium	30 $\frac{1}{2}$ $\frac{1}{3}$	40 $\frac{1}{2}$ $\frac{1}{3}$
Cenestum	31	40 $\frac{1}{4}$
Opinum	31 $\frac{1}{3}$	40 $\frac{1}{3}$ $\frac{1}{12}$
Mora	30 $\frac{1}{2}$ $\frac{1}{4}$	40
Matifa	30 $\frac{1}{2}$ $\frac{1}{4}$	39 $\frac{1}{2}$ $\frac{1}{12}$
Albiana	31	39 $\frac{1}{2}$

Rogela.
Nebio.

Sardinia insulæ

SITVS.

CAPVT III.

TABVLA VII. EVROPÆ.



SARDINIA insula
circundatur ab oriente Tyrre-
no pelago. A meridie Aphris-
co. Ab occasu Sardoo. A septen-
trionibus mari quod ipsam &
Cyrni minterluit.

Eius littora sic describuntur. Ab occidentali la-
tere

Gorditanum promont.	29 $\frac{1}{2}$ $\frac{1}{3}$	38 $\frac{1}{2}$ $\frac{1}{4}$
Tilium ciuitas	30	38 $\frac{2}{3}$
Nymphæus portus	30 $\frac{1}{6}$	38 $\frac{1}{2}$
Hermæum promont.	30	38 $\frac{1}{4}$
Themii flu. ostia	30 $\frac{1}{4}$	38
Coracodes portus	30 $\frac{1}{3}$	37 $\frac{1}{2}$ $\frac{1}{12}$
Tarræ ciuitas	30 $\frac{1}{3}$	37 $\frac{1}{3}$
Thyrssi flu. ostia	30 $\frac{1}{2}$	37 $\frac{1}{6}$
Vsellis ciuitas Colonia	30 $\frac{1}{2}$	36 $\frac{1}{2}$ $\frac{1}{3}$ $\frac{1}{12}$
Sacri flu. ostia	30 $\frac{1}{2}$	35 $\frac{2}{3}$

Sardegna nullo
Sādalyotis & lo-
nusa prisca est u-
ca: Hispani ei do-
muntur. Iohannes
eius colonos nunt-
pat Diodorus Sic-
lus lib. 5. et 6. Pto-
lemæus Ilienses, quo-
postea Diateses
uocitatos ait Stro-
bo.

S.R.peara.

Osæa ciuitas

Osæa ciuitas	30 $\frac{1}{2}$	36 $\frac{1}{2}$
Sardopatoris fanum	30 $\frac{1}{2}$	36 $\frac{1}{2}$
Neapolis	30 $\frac{2}{3}$	36 $\frac{1}{2}$
Pachia extrema	30 $\frac{2}{3}$	36
Meridionalis lateris descriptio		
Pupulum ciuitas	30 $\frac{1}{2}$ $\frac{1}{3}$	35 $\frac{2}{3}$ $\frac{1}{4}$
Solci portus	31 $\frac{1}{4}$	35 $\frac{1}{2}$ $\frac{1}{4}$
Cherfonesus	31 $\frac{1}{2}$	35 $\frac{1}{2}$ $\frac{1}{4}$
Bioea portus	31 $\frac{2}{3}$	35 $\frac{1}{2}$ $\frac{1}{3}$
Herculis portus	32	35 $\frac{1}{2}$ $\frac{1}{3}$
Nora ciuitas	32	35 $\frac{1}{3}$ $\frac{1}{12}$
Littus annexum	32 $\frac{1}{12}$	35 $\frac{1}{2}$ $\frac{1}{3}$ $\frac{1}{12}$
Cuniochariū promont.	32 $\frac{1}{4}$	35 $\frac{1}{2}$ $\frac{1}{12}$
Orientalis lateris descriptio		
* Carallis ciuitas & pmōt.	32 $\frac{1}{2}$	36
Carallitanus sinus	32 $\frac{1}{2}$	36 $\frac{1}{3}$
* Sufalei uilla	31 $\frac{1}{2}$ $\frac{1}{3}$ $\frac{1}{12}$	36 $\frac{2}{3}$
Sæpri flu. ostia	32	37
Supicius portus	31 $\frac{1}{2}$ $\frac{1}{3}$	37 $\frac{1}{6}$
Cædri flu. ostia	32	38
Feronia ciuitas	31 $\frac{1}{2}$ $\frac{1}{4}$	38 $\frac{1}{2}$ $\frac{1}{2}$
Olbia ciuitas	31 $\frac{2}{3}$	38 $\frac{1}{2}$ $\frac{1}{2}$
Olbianus portus	31 $\frac{2}{3}$	38 $\frac{1}{2}$ $\frac{1}{4}$
Colymbanium promōt.	31 $\frac{1}{2}$ $\frac{1}{4}$	39
Artipromontoria	31 $\frac{1}{2}$ $\frac{1}{4}$	38 $\frac{1}{2}$
Septentrionalis lateris descriptio		
Errebantium promont.	31 $\frac{1}{2}$	39 $\frac{1}{2}$
Plubium ciuitas	31 $\frac{1}{2}$	39 $\frac{1}{12}$
Iuliola ciuitas	31 $\frac{1}{2}$	39
Tibula ciuitas	30 $\frac{2}{3}$	38 $\frac{1}{2}$ $\frac{1}{3}$
* Turris Bissonis ciuitas	30 $\frac{1}{4}$	38 $\frac{1}{2}$ $\frac{1}{3}$
Tenent autem plagam insulæ magis septentrionalem Tibulaci, & Corsij. Sub quibus Coracensij & Carensij. Postea Cunusitani. Sub quibus * Solcitani, & Lucildonesij. Post Æsaronensij. Sub quibus Cornensij. qui Æchilensij dicuntur. Post Ruacensij. Sub quibus Celsitani & Corpiciensij. Post Scapitani, & Siculensij. Sub quibus Neapolitæ, & Valentini. Et qui maxime meridionales sunt Solcitani.		
Ciuitates uerò mediterraneæ hæc sunt		
Ericenum	31	38 $\frac{1}{2}$
Eræum	31 $\frac{1}{2}$	38 $\frac{2}{3}$
Gurullis uetus	30 $\frac{1}{2}$	38 $\frac{1}{2}$
Bosa	30 $\frac{1}{2}$	38 $\frac{1}{4}$
Macopsisa	31 $\frac{1}{4}$	38 $\frac{1}{4}$
Sub quibus Mænomeni mōtes 31 38		
* Gurullis noua	30 $\frac{1}{2}$	37 $\frac{1}{3}$
Saralapis	31 $\frac{1}{4}$	37 $\frac{1}{2}$ $\frac{1}{4}$
Cornus	30 $\frac{1}{2}$	37 $\frac{1}{2}$ $\frac{1}{4}$
Aquæ Hypsitaneæ	30 $\frac{2}{3}$	37 $\frac{1}{4}$ $\frac{1}{4}$
Aquæ Lesitanæ	31 $\frac{1}{2}$	37 $\frac{1}{2}$ $\frac{1}{4}$
Lesa	31 $\frac{1}{2}$	36 $\frac{1}{2}$ $\frac{1}{12}$
Aquæ Neapolitanæ	31 $\frac{1}{2}$ $\frac{1}{4}$	36 $\frac{1}{6}$
Valeria ciuitas	31 $\frac{1}{2}$ $\frac{1}{3}$ $\frac{1}{12}$	36

Calaris Plinio, Calaris Strab. Ioanni uerò Cabilon. Calarita, uulgo Caller metropolis: ubi eius nomis Promont. Boccatio.

Cardos hodie, Turris Libysonis Plinio.

Sulchitani Plinio.

Galea.

Insulæ uerò circa Sardiniam sunt

Phitonis insula	30 $\frac{2}{3}$	39 $\frac{1}{12}$
Ilua insula	30 $\frac{1}{2}$	39 $\frac{1}{3}$
Nymphæa insula	29 $\frac{1}{3}$	39
Herculis insula	29 $\frac{1}{3}$	39
Diabate insula	29 $\frac{1}{2}$	38 $\frac{1}{2}$ $\frac{1}{4}$
Hieracū, hoc est accipitrū insula	30	35 $\frac{1}{2}$ $\frac{1}{4}$
Plumbea insula	30 $\frac{1}{2}$	35 $\frac{1}{2}$ $\frac{1}{2}$
Ficaria insula	33	37 $\frac{1}{3}$
Hermæa insula	33	39

Siciliæ insulæ

SITVS.

CAPVT IIII.

TABVLA VII. EVROPAE.



SICILIA ambitur ab occasu & septentrionibus mari Tyrreno. A meridie Afro. Ab oriēte Hadriatico pelago. Eius littora sic se habent. Septentrionalis lateris medium, quod acutissimum, & maxime ad Boream tendit, diciturq; Pelori promont. 39 $\frac{1}{3}$ 38 $\frac{1}{2}$ $\frac{1}{12}$

Sicania, Triquetra, & Trinacris dicta: sub Hispanorum est ditio, no men retinet.

Occidentalis lateris descriptio in mari Tyrreno

Falacrium promontoriū	39 $\frac{1}{2}$	38 $\frac{1}{2}$
Mylæ	39	38 $\frac{1}{2}$
Eliconis flu. ostia	38 $\frac{1}{2}$ $\frac{1}{3}$	38 $\frac{1}{3}$ $\frac{1}{12}$
Tyndarium	38 $\frac{1}{2}$	38 $\frac{1}{3}$
Tymethi flu. ostia	38 $\frac{1}{3}$	38 $\frac{1}{3}$ $\frac{1}{12}$
Agathyrium	38	38 $\frac{1}{4}$
Alontium	37 $\frac{1}{2}$ $\frac{1}{3}$	38 $\frac{1}{2}$
Chydæ flu. ostia	37 $\frac{1}{2}$ $\frac{1}{4}$	38 $\frac{1}{12}$
Calacta	37 $\frac{1}{3}$	37 $\frac{1}{2}$ $\frac{1}{3}$ $\frac{1}{12}$
Alæsa	37 $\frac{2}{3}$	37 $\frac{1}{2}$ $\frac{1}{4}$
Alete	37 $\frac{1}{2}$ $\frac{1}{12}$	37 $\frac{1}{2}$ $\frac{1}{4}$
Monali flu. ostia	37 $\frac{1}{2}$	37 $\frac{1}{2}$ $\frac{1}{4}$
Cefaloedis	37 $\frac{1}{3}$	37 $\frac{2}{3}$
Himeræ flu. ostia	39 $\frac{1}{4}$	37 $\frac{1}{3}$
Thermæ Himeræ ciuitas	37 $\frac{1}{12}$	37 $\frac{1}{4}$
Olulis	37	37 $\frac{1}{3}$
Eleutheri flu. ostia	37	37 $\frac{1}{12}$
Panormus	37	37
Bathis flu. ostia	37	36 $\frac{2}{3}$
Cætaria	37	36 $\frac{1}{2}$ $\frac{1}{4}$
Drepanum	37	36 $\frac{1}{2}$ $\frac{1}{4}$
Emporium Segestanū	36 $\frac{1}{2}$	36 $\frac{1}{2}$
Ægitharsus extrema	36 $\frac{1}{2}$ $\frac{1}{3}$	36 $\frac{1}{4}$

Melazo.

Symethum uocant Strabo & Plinius.

Cephalodum.

Himerum Solino Termine hodie.

Palermo metropolis.

Drepana Plinio, uulgo Trapani.

Meridionalis lateris descriptio in Aphrico pelago

Acithij flu. ostia	37 $\frac{1}{2}$	36 $\frac{1}{12}$
--------------------	------------------	-------------------

Acis, Acilium.

Hinc naues e Carthaginiensium portu egredientes uideri, refert Valer. Max.

* Lilybaeū ciuitas, & p̄mōt.	37	36
Selenuntis flu. ostia	37 1/3	36 1/4
Mazare flu. ostia	37 1/3	36 1/4
Pintia	37 2/3	36 1/3
Sossij flu. ostia	37 1/2 1/4	36 1/3
Isburi flu. ostia	38 1/2	36 1/3 1/2
Heraclea	38 1/3	36 1/3 1/2
Hypsæ flu. ostia	38 1/2	36 1/3 1/2
Agragantum emporiū	38 1/2 1/3	36 1/3 1/2
Himeræ flu. ostia	39	36 1/3 1/2
Ipori flu. ostia	39 1/4	36 1/3 1/2
Bucra extrema	39 1/3	36 1/3 1/2
Caucana portus	39 1/2	36 1/4
Motynchani flu. ostia	39 2/3	36 1/3
Odissia seu Vlyxia p̄mōt.	39 1/2 1/3	36 1/4

Orientalis lateris descriptio in Hadriatico mari

Pachinaus promont.	40	36 1/3
Phoenicus portus	39 1/2 1/4	36 1/2
Orini flu. ostia	39 1/2 1/4	36 2/3 1/4
Longum promont.	39 1/2 1/3	36 1/2 1/4
Cherionefus	39 2/3	36 1/2 1/3 1/2
* Syracusæ Colonia	39 1/2	37 1/4
Alabi flu. ostia (Alabas)	39 1/3 1/2	37 1/2 1/2
Taurus promont.	39 1/2	37 2/3 1/2
Pantachi flu. ostia	39 1/3	37 1/2 1/2
* Catana Colonia (Catania)	39 1/2 1/2	37 2/3 1/2
Symæthi flu. ostia	39	37 1/2 1/4 1/3
Tauromeniū Colonia	39 1/2	37 1/2
Argenum promont.	39 1/2	38 1/6
Messena in freto	39 1/2	38 1/2

Tenant autem ipsius septentrionalia Meseñj. Media Orbitæ & * Catanæi. Meridionalia uerò Segestani & Syracusij

Ciuitates mediterraneæ in Sicilia hæ sunt

Capytium	38 1/3	38 1/4
Abacena	39	38 1/4
Imichara	38 1/2	38
Tiffa	38 1/2 1/3	38
Aleta	37 1/2 1/3	37 1/2 1/3 1/4
* Centuripæ	38 1/2	37 1/2 1/3 1/4
Dymethus	38 1/2 1/3	37 1/2 1/3 1/4
Ætna	39 1/2	37 1/2 1/4
Agurium	38 1/4	37
Herbita	38 2/3	37 1/2 1/2
Sergentium	38 1/2	37 1/2 1/2
Hidra	38 1/2	37 1/3
Leontium (desolata)	39	37 1/2
Erbeffus	37 1/2 1/3	37 1/3 1/2
Nectum	38 1/3	37 1/3 1/2
Menæ	38 1/2 1/3	37 1/3 1/2
Paciorus	37 1/3	37 1/6
Afferus	37 2/3	37 1/3

Cabo Pascino, Pachynum, ab aeris crassitudine.

Saragosa uulgo. Alpheus cum Arcthus fonte.

Panthagies Plin. Catania uulgo.

Tauernera, Naxum prius.

Zancle prius, post Mamertinum, uulgo Mefina. Bolcar, nō flagrat ut olim.

Catinenses, quorū duo iuuenes humerus parentes euexerunt per medias flammis ignibus illesi.

Tisse.

Centoripa Straboni.

Inesia prius.

S. Nicolaus.

Leontini.

Enna	38 1/2	37 1/2
Megara (Agosta uulgo)	39 1/4	37 1/4
Petra	38 2/3	37 1/2
Hybla	38 1/3	37
Engium	39	37
Cotyrga	38	36 1/2 1/4
Cacyrum	38 2/3	36 1/2 1/4
Acreæ	39 1/4 1/2	36 2/3 1/2 1/3
Schera	37 1/2	36 1/2 1/2 1/3
Triocla	38	36 1/2 1/2 1/4
Agragas	38 1/2	36 2/3 1/2 1/3
Motuca	39 1/3 1/2	36 2/3 1/2 1/3
* Segesta (desolata)	37 1/6 1/2	36 1/3 1/2 1/3
Legum	37 1/2 1/2	36 1/3 1/2 1/3
Entella	37 1/2 1/4	36 1/2 1/2 1/2
Ancrina	38 1/2 1/2	36 1/2 1/2 1/2
Phthinthia	38 2/3	36 1/2 1/2 1/2
Gela	39	36 1/2 1/2
Camarina	39 1/3 1/2	36 1/3 1/2 1/2
Elorus	39 2/3 1/2	36 1/2 1/2 1/2
Ina	39 1/2 1/2	36 1/3 1/2 1/2
Elcethium	37 1/4	36 1/4

Insulæ iuxta Siciliam hæ sunt

Didyme insula	39	39
Hicesia insula	39 1/3	39
Ericodes insula	38 1/3	38 1/2 1/4
Phoenicodes insula	38 1/2	38 1/2 1/3 1/2
Vulcani insula	38 1/2 1/3	38 1/2 1/2 1/2
Lipara insula & ciuitas	39	38 1/2 1/4 1/3
Euonymos insula	39 1/2	38 1/2 1/4 1/3
Strongyle insula	39 1/3	38 1/2 1/4 1/3
Vstica insula & ciuitas	37 1/2	38 1/2
Osteodes insula	36 1/4	37
Phorbantia insula	36	36 1/3
Ægusa insula	36 1/4	36 1/2
Sacra insula (S. Maria)	36	36
Paconia insula	36 1/2	35 1/2 1/3
Æoli insula	37	39

Anna uulgo, unde Proserpina à Plutone rapta. Petralia. Mons & oppidū.

Triochala. Agrigentum, Mele Acragas.

Ægesta alijs, unde Ægestani & Segestani.

Cherza uulgo.

Æolie insule, Vulcanie nostris, Ephestades Grecis.

Ericusa. Phœnicusa.

Longonis ante. Euonyma. Strongyla.

Æthusa alijs. Therasia prius. Plin.

Sarmatiæ in Europa

SITVS.

CAPVT V.

TABVLA VII EVROPAE.



ARMATIA quæ in Europa est, definit à Septentrionibus Oceano Sarmatico, iuxta Venedicū sinū, & parte terræ incognitæ secūdū descriptionē hanc. Post Vistulæ flu. ostia

quæ habent partes	45	56
Chronis flu. ostia	50	56
Rubonis flu. ostia	53	57
Turunti flu. ostia	56	
Chersini flu. ostia	58 1/2	59 1/2

Situs

Sarmate idem & Sauromate. Dicitur esse regio in Poloniam, Russiam, Prussiam, Lituaniam, Liouoniam, Podoliam, Moscouiam. Polonia quæ Vadaliam, inter his & Germaniam media, utriusq; partem occupat, sub proprio rege Christiano. His proximè

quandoq; subditi
in mediterraneis
Lituanij ad Chro-
min flu. quorum ci-
uitas Vibna. Scla-
uonica lingua se-
re omnes utuntur.
Sacrorū ritus par-
tim Romanus par-
tim Græcus.

Situs littoris, quod est per parallelum, qui per
Thilen scribitur, hoc est finis pelagi terræ cog-
nitæ 62 63
Finis uerò iuxta meridionalem Sarmatiæ plas-
gam, qui per fontes Tanais fluuij describitur
gradus habet 64 63 & 64 38
Ab occasu uerò terminatur Vistula flu. & par-
te, quæ est inter caput ipsius & Sarmaticorum
montium, linea & montibus ipsis, quorum si-
tus dictus est

A meridie uerò Iazigibus Metanastis
Ab australi uerò fine Sarmaticorum montium,
qui habet 42 1/2 48 1/2

Crapak mons.

Usq; principium Carpati montis, qui gradus
habet 46 48 1/2

Neper ab accolis
Polonis, qui maior
Borysthenes.

Et Daciae annectitur iuxta eundem parallelum
usq; ad Borysthenis flu. ostia. Et hinc littori
ponti usq; Carcinitum fluuium. Huius autem
littoris descriptio sic se habet

Borysthenis flu. ostia 37 1/2 48 1/2
Fontes fluuij 32 33
Hypanis fluuij ostia 38 48 1/2
Nemus Dianæ promont. 38 1/2 47 1/2 1/4
Isthmos Achillei cursus 39 47 2/3

Pidea ciuitas.
Dromos Achilleos
Fluuij.

Occidentale Achillei cursus promontoriū, quod
sacrum uocatur promontoriū 37 1/2 1/3 47 1/2

Pars orientalis, quæ uocatur Mysaris promon-
torium 39 1/2 1/4 47 1/2

Cephalonesus 39 1/2 1/4 47 1/2 1/3
Bonus portus 39 1/2 48
* Tamyra 39 1/3 48 1/2
Carciniti flu. ostia 39 2/3 48 1/2

Hypocyrno nomi-
nat Pomponius.

Post quæ sequitur Isthmos, qui determinat
Tauricam Chersonesum. Cuius finis, qui in Car-
cinito est sinu, habet partes 60 1/3 48 1/3

Qui autem in Byce est palude 60 1/2 48 1/2

Ab oriente uerò terminatur Isthmo fluuij Car-
ciniti & Byce palude, & latere paludis &
Mæotidis, quod est usq; ad fluuium Tanaim
& ipso fluuij Tanai, ac etiam meridiano, qui
est à fontibus Tanais amnis ad incognitam ter-
ram, usq; ad prædictum finem.

Buges Plinio.
Temerida bar-
baris, mare uigrū
nobis.
Dou flu. hodie
appellatur à Tar-
tari, Silyn uocatur
aut Plinius.

Circumscribitur autem latus hoc in hunc modū
Post Isthmum qui iuxta Carcinitū est fluuium
paludis Mæotidis

Noua moenia 60 1/2 48 2/3
Pasiacsi flu. ostia 60 1/3 48 2/3
Lianum ciuitas 60 49 1/4
Byci flu. ostia 60 1/3 49 1/2
Acra ciuitas 60 1/2 49 2/3
Geri flu. ostia 61 49 1/2 1/3
Cnemaciuitas (Comania uulgo) 62 1/2 49 1/2 1/4
Agarum promont. 63 49 2/3
Agari flu. ostia 62 1/2 50 1/2
Lucus saltus dei 62 2/3 51 1/4
Lyci flu. ostia 63 51 1/2

Album castrum,
Vacijsburg.

Buges dicitur.

Mela in Carcinite
sinu Gerū ponit.

Sagarim nominat
Ouidius, Agarum
hodie, unde Agari
cum nobile Pharma-
cum.

Hygris ciuitas 63 1/2 52 1/2
Poriti flu. ostia 64 1/2 53
Caroea uicus 65 53 1/2
Oitium occidentale Tanais flu. 66 1/3 54 1/2
Oitium orientale ipsius 67 54 1/2
Flexio fluuij 72 1/2 54 1/2
Fontes fluuij 64 58
Post hos præfatus finis ad incognitam terram,
qui habet partes 64 63
Sed & alijs quoq; montibus Sarmatia cingitur.

Tabardi uulgo.

Quorum hi nominantur

Teuca mons 38 51
Amadoci montes 39 50
Bodinonus mons 38 55
Alaunus mons 62 1/2 55
Carpatus mōs ut dictū est 46 48 1/2
Venedici montes 47 1/2 55
Et Riphæi, quorū mediū 63 57 1/2
Borysthenis autē fluuij, id quod iuxta Amado-
cā paludē est gradus habet 33 1/2 55
Fons qui maxime septentrionalis est Borys-
sthenis 32 53

Crapak uulgo di-
citur.
Bob flu. hodie nun-
cupatur, minor
Borysthenes.

Fluuiorum autē, qui sub Borysthene sunt Ty-
ras fluuius terminat partes Daciae & Sarmatiæ,
à flexiōe, cuius gradus sunt 33 48 1/2
Usq; ad fines, cuius gradus 49 1/2 48 1/2

Neyster flu. Rus-
sie Rubee.

Axiaces uerò fluuius Sarmatiæ & ipse inter-
luit parum super Daciam, usq; ad Carpatem
montem. Tenent autem Sarmatiam maxi-
mæ gentes Venedæ per totum & Venedicum
sinum. Et super Daciam Peucini & Balternæ.
Et per totum Mæotidis latus Iazyges, ac Ro-
xolani. Et qui interiores sunt Ijs & Amaxobij,
& Alaunij Scythæ. Minores autem gentes te-
nent Sarmatiam penes Vistulam quidem flu-
uiū. Sub Venedis Gythones sunt. Posti & Phin-
ni. Post Sulanes. Sub quibus Phrungudio-
nes. Post Auarini iuxta Caput Vistulæ amnis.
Sub quibus Onibrones. Post Anartophra-
cti. Post Burgiones. Post Arsietæ. Post
Saboci. Post Piengitæ, & Biesi penes Car-
patem montem. His omnibus magis orienta-
les sunt sub Venedis quidem iterum Galindæ
& Sudini, ac Staurani usq; ad Alaunos. Sub
quibus Igylliones. Post Coestoboci, & Tra-
nomontani usq; Peucinos mōtes. Rursus Ve-
nedici sinus reliquum iuxta oceanum habitan-
t. Veltæ. Supra quos Hossij. Postea Carbones,
qui maxime ad septentrionē uergunt. Qui-
bus magis orientales sunt Careoræ, & Sali,
Sub quibus Agathyrsi. Post Aorsi, & Iagis-
ritæ. Sub quibus Sauari, & Borusci usq; ad
Riphæos montes. Postea Acibi, & Nasci.
Sub quibus Vibiones, & Idræ. Et sub Vibio-
nibus usq; ad Alaunos Sturni. Inter & Ala-
unos autem & Amaxobios sunt Caryones &

Fimnicus siue
Sueticus hodie si-
nus, quæ post Pru-
tenos Lituanij co-
lunt uiri Chris-
tiani.

Amaxobitero
ponio, Vadianus
putat hos esse ho-
die Moschouitas,
eorum metropolis
Mosca & amnis
Mosca.

Prussia, & pos-
sunt Pruteni, utra-
q; Vistule ripas ad
mare colunt, inter
Germanos & Sar-
matas medijs. Maria
mordus Teutoni-
ci milites imperat:
Polonorum immu-
ci. Ciuitas eo um
Marie burgum.

Lapones deinde
iuxta Norwegia
& suetie Ijoniū,
deinde pygmeos
sub perpetua quæ
si esse caligine non
sunt ferunt.

Alanos nostri,
siue Massagetas
uocant, huius
Procopius.

Rutheni à nobis dicitur, inde Rusiani & Rusie regnū.

Podalia.

que & Alope-
tia.

Carcine Plinio.

Miletopolis Plinio.

Olbia etiam dicitur, quæ beata interpretatur. Olbiopolis Plinio.

Tana hodie, dicitur insula, Venetorum erat.

Dargatij. Et penes flexū Tanais fluuij Ophlo-
nes, & Tanaitæ. Sub quibus Olyli usq; ad
+ Roxolanos. Inter Amaxobios uerò & Ro-
xolanos Reucanali & Exobigyta. Et rursus
inter Peucinos & Basternas sunt Carpiani.
Supra quos Geuini. Postea Bodini. Inter Ba-
sternas autem & Roxolanos sunt Chuni. Et
sub proprijs montibus Amadoci & Nauari.
Penes quidem Bycem paludem Torreccadæ.
Penes autem Achilleum cursum sunt Tauro-
scythæ. Sub Basternis uerò iuxta Daciam Ta-
gri. Et sub ipsis Tyrangitæ. Sub flexione au-
tem Tanais fluuij locatæ sunt Alexandri Arg,
sub gradibus 63 57
Et Cæsaris Aræ sub gradibus 68 56 1/2
Et inter ostia est Tanais ciuitas + 67 54 2/3

Ciuitates autē sunt mediterraneæ inter
flumina, iuxta Carcinitū quidē flu. hæ

Carcinna ciuitas	59 1/2	48 1/2 1/4
Torrocca	58 1/2	49
Pasiris	58 1/2	49 1/2 1/4
Hercanum	58 1/2	49 1/4 1/4
Tracana	58 1/2	49 1/2 1/4
* Naubarum	58 1/2	50

Circa autem Borystenem flu. hæ

Azagarium	56	50 2/3
Amadoca	56	50 1/2
Sarum	56	54
Serimum	57	50
Metropolis	56 1/2	49 1/2
* Olbia quæ & Borystenes dicitur	57	49

Supra uerò Axiacem fluuium

Ordeffus	57	48 1/2
----------	----	--------

Et apud diuertigium Borysthe-
nis fluuij

Leinum ciuitas	54	50 1/4
Sarbacum	55	50
Nioffum	56	49 2/3

Supra autē Tyram fluuium
Penes Daciam

Carrodunum	49 1/2	48 2/3 1/3
Mætonium	51	48 1/2 1/2
Clepidana	52 1/2	48 2/3 2/3
Vibantauarium	53 1/2	48 2/3 2/3
Heraclum	53 1/2 1/3	48 2/3 2/3
Insula autem est penes ostia Tanais fluminis Alopetia, quæ & Tanais insula dicitur.	66 1/2	53 1/2

Tauricæ Cherfonesi

SITVS.

CAPVT VI.

TABVLA VIII. EVROPAE.



A V R I C A Cherfo-
nesus sic undiq; terminatur à
Carcinito sinu usq; ad Bycen
paludem, Isthmo adiacente, &
littoribus pōti, & Cimerij Bos-
phori, & paludis Mæotidis, iux-
ta partes, secundum descriptiones has. Post
Isthmum secus fluuium Carcinitum

Eupatoria ciuitas	60 1/2 1/4	47 2/3
Dandaca	60 1/2 1/4	47 1/3
Symbolorum portus	61	47 1/4
Parthenium promont.	60 2/3	47
Cherfonesus	61	47
Ctenis portus	61 1/4	47 1/12
Arietis frons promont.	62	46 2/3 1/3
Charax	62	46 1/2 1/3
Lagyra	62 1/2	47
Corax promont.	62	47
Istriani flu. ostia	63 1/2	47 1/6
* Theodosia	63 1/3	47 1/3
Nymphæum	63 1/2 1/4	47 1/2

Cimmerij Bosphori

Tyricitata	63 1/2	47 2/3
* Panticapæa	64	47 1/2 1/3 1/12
Myrmæcium promont.	64	48 1/2

Mæotidis paludis

Parthenium	63 1/2	48 1/2 1/4
Zenonis Cherfonesus	63	48 1/2 1/4
Heraclium	62	48 1/2

Ciuitates autem in Taurica Cherfoneso
mediterraneæ sunt hæ

Taphros	60 2/3	48 1/4
Tarona	62 1/3	48 1/4
Postigia	63	48 1/4
Parolta	61 1/2	48 1/6
Cimmerium	62	48
Portacra	61 1/2 1/3	47 2/3 1/3
Boeon	62 1/2 1/3	47 1/2 1/4
Iluratum	63 1/3	47 1/2 1/3 1/12
Satarche	61 1/4	47 2/3 2/3
Badatium	61 1/2	47 1/2 1/2
Cytræum	62 1/4	47 1/2 1/2
Tazus	62 2/3	47 1/2 1/2
Argoda	61 1/2 1/4	47 1/4 1/4
Tabana	62 1/3	47 1/4 1/4
Iazigum		

Minor Tartaria,
Gæzaria baroart.
Præcopite Tara-
tari ei nunc domi-
natur, Turcis si-
miles, ait Paulus lo-
uius.

Pōpeiopolis postea.

Criu Metopou Plinio, opponitur ei in Asia Caramois.

Capha hodie, sub Genuesibus erat.

Phanagoria postea, Straboni & Plinio Panticapæum.

Heraclæa.

Taphre Plinio.

Iazygū Metanastarū

SITVS.

CAPVT VII.

TAEVLA IX. EVROPAE.



LAZYGES Metana-
stae terminatur à Septentrio-
nibus parte Sarmatiæ in Euro-
pa explicata. Ab austro uero
Sarmaticis montibus, usq; ad
Carpatum montem. Ab occa-
su autē & meridie, dicta Germaniæ parte, qua
est à Sarmaticis montibus usq; ad flexum Da-
nubij qui iuxta Carpin est, & hinc Danubij
fluminis parte, usq; Tibisci amnis diuertigiū
qui ad septentriones fertur, cuius diuertigiū si-
tus habet gradus 46 44 1/4

Ab Oriente autem Dacia iuxta ipsum Tibiscū
fluum, qui ad orientem uersus, sub monte
Carpatō definit, à quo etiam fertur, huius gra-
dus sunt 46 48 1/2

Ciuitates Iazygū Metanastarū hæ sunt

Vscenum	43 1/4	48 1/3
* Gormanum	43 2/3	48 1/4
Abrieta	43 1/3	48
Trissum	44 1/6	47 1/2 1/4
Parca	43 1/2	47 2/3
Candanum	44	47 1/3
Pesium	44 2/3	47
Partiscum	43	46 2/3

Daciae situs.

CAPVT VIII.

TAEVLA IX. EVROPAE.



DACIA definitur à Septērio-
nibus partæ Sarmaciæ, quæ est
in Europa, à Carpato monte,
usq; ad finē præfatæ conuersio-
nis Tyræ fluij, cuius gradus
sunt, ut dictū est 33 48 1/2

Ab occasu Iazygibus Metanastis, iuxta Tibi-
scum amnem

A meridie autē ea parte Danubij fluminis, quæ
est à diuertigio Tibisci amnis, usq; ad Axii ciui-
tatē, à qua iā Danubius usq; ad Pontū & ostia
Ister appellatur, cuius partis situs sic se habet.

Post diuertigium Tibisci fluij prima conuer-
sio ad austrum. 47 1/3 44 1/2 1/4

Iuxta diuertigiū Rhabonis fluij, quod ad Das-
ciam tendit 49 1/2 43 1/2

Ciabri diuertigium 49 1/2 43 1/2 1/4

Id quod iuxta diuertigium est Alutæ amnis,
qui ad Septentrionem cum impetu uectus Das-
ciam diuidit 50 44

Conuersio iuxta Oescum 51 44

Conuersio iuxta Axii ciuitatē 54 1/3 43 1/2 1/4

A qua & Danubius usq; ad ostia (ut diximus)
Ister appellatur. Ab oriente autem termina-
tur inde Istro fluuius, usq; ad conuersionem,
quæ iuxta Dinogetiam ciuitatem est, cuius
gradus 53 46 2/3

Preterea Hieraso fluuius, qui iuxta Dinoge-
tiam ab Istro exceptus, ad septentrionem &
orientem fertur usq; ad præfatam conuersio-
nem Tyræ fluij, ut dictum est gra-
dum 53 48 1/2

Tenent autem Daciam maxime septentrio-
nalem à plaga occidentali incipiendo Anarti,
& Theurisci, & Cistoboci, & sub his Predauē
si & Rhatacensi, & Caucoensi. Sub quib;
similiter Biephi, & Burredeensi, & Co-
tensi. Et iterum sub his Albocensi, & Pos-
tulatensi, & Sensi. Sub quibus qui mas-
xime australes sunt Saldensi, & Ciagisi, &
Piephigi.

Ciuitates in Dacia insigniores hæ sunt.

Rhuconium	46 1/2	48 1/6
Docirana	47 1/3	48
Parolissum	49	48
Arcobadara	52	48 1/4
Triphulum	52 1/4	48 1/4
Patridana	53	48 1/6
Carfidana	53 1/3	48 1/4
Petrodana	53 1/2 1/4	47 2/3
Vlpianum	47 1/2	47 1/2
Napuca	49	47 2/3
Patruissa	49	47 1/3
* Salinae	49 1/4	47 1/6
Prætoria augusta	50 1/2	47
Sandana	51 1/2	47 1/2
Angustia	52 1/4	47 1/4
Vtidana	53 1/6	47 2/3
Marcodana	49 1/2	47
Ziridana	49 1/2	45 1/3
Singidana	48	46 1/2
Apulum	49 1/4	46 2/3
Zermizirga	49 1/2	46 2/3
Comidana	51 1/2 1/2	46 2/3
Rhamidana	51 1/2 1/3	46 1/2
Pirum	51 1/4	46
Zusidana	52 2/3	46 1/4
Paloda	53	47
Zuribara	45 2/3	45 2/3
Lizisis	46 1/4	45 1/3

e +

Septem castra ho-
dic, Germanicè Si-
benburgen: partim
ab Hungaris, par-
tim à Valachis co-
litur.

Clesenburgum iā
nonnullis.

Eurtarca hæc ipsa
nobis est.

Transilvania par-
tim, & Valachia,
quæ ultra Danu-
bium in Euxinum
protenditur. Septē-
diam uocat Iornā-
des.

Tisa à Barbaris
appellatur.

Cistoboci Marcel-
linus & Capitoli-
nus in Sarmatiapo-
nunt.

Grossechana.
Vlpia Traiana de
inde dicta, vulgo
Cron.

Clesemburgh.

Argidana	49 1/2	45 1/4
Tiriscum quod iam Taros dicitur	48 1/2	45 1/4
*Zarmizegetusa regia	47 1/2 1/3	45 1/4
Hydata, i. aque	49 1/2	45 1/2 1/3
Netindana	52 1/2 1/4	45 1/2
Tiasum	52	45 1/2
Zeugma	47 2/3	44 2/3 1/2
Tibiscum	46 2/3	44 1/2 1/3
Dierna	47 1/4	44 1/2
Acmonia	48	45
Druphegis	47 1/2 1/4	44 1/2
Phrateria	49 1/2	44 1/2 1/3 1/4
Arcina	49	44 1/2 1/4
Pinum	50 1/2	44 2/3 1/2
Amutrium	50	44 1/2 1/4
Sorum	51	45

Misix superioris
SITVS.

CAPVT IX.

TABVLA IX. EVROPAE.



Y S I A superior termina-
tur ab occidente Dalmaciae, se-
cundum lineam praedictam, a diuer-
sitate Sai fluminis usque ad Scardum
montem, cuius situs 47 41 2/3

A meridie inde usque ad Maces-
doniam, ad montem Orbelum linea usque ad fis-
nem, cuius positio est 49 42 2/3
Ab oriente parte Thraciae, quae est a fine praes-
dicto usque ad Ciabrum fluvium iuxta terminum,
cuius gradus sunt 50 43
Praeterea ipso Ciabro fluvio iuxta inferiorem
Mysiam usque quo Ciabrus Danubio admisce-
tur, cuius gradus sunt 49 1/2 43 1/2 1/4
A septentrione inde usque ad Saum amnem Da-
nubij fluminis parte
Tenent autem provinciam iuxta Dalmaciam
Tricornesij. Quae autem secus Ciabrum flu-
men sunt tenent Mysi, & quae interiacent, Pis-
censij. Quae vero apud Macedoniam sunt, ha-
bent Dardani
Iuxta Danubium autem amnem civitates haec sunt
Singidunum 46 1/2 44 1/2
Tricornium 46 44 1/2
Iuxta quam diuertitur Moschius fluvius
Viminatum legio 46 1/2 44 1/3
Tanatis 47 44
Eteta 47 1/4 43 2/3
Dorticum 48 43 1/2
* Rhætaria Myforum 49 43 1/2

Bosinae, ascia, &
serua his ferè li-
mitibus hodie coi-
nentur, sunt ambe
Mysie sub Turca-
rum imperio, qui-
bus serua dicitur
Segoria. Mysie hu-
ius etiam pars Hu-
garie est, si Pontus
no creditur.

Quo tractu Ra-
sciam & Seruianam
Volterranus de-
scribit.

Aliae autem civitates a Danubio distitae haec sunt

Orrea	46 1/2 1/4	43 1/2
Timacum	47 1/2	43
Vendenis	48	42 1/2
Velanis	49	42 1/2 1/4

Dardaniae autem civitates

Nessum	47 1/3 1/2	42 1/2
Arrhibantium	47 1/2	42
Vlpianum	48 1/2	42 2/3 1/2
Scupi	48 1/2	42 1/2

Mysiae inferioris
SITVS.

CAPVT X.

TABVA IX. EVROPAE.



Y S I A inferior termina-
tur ab occasu praefata parte Cia-
brifluuij, atque Danubij usque ad
Dinogetiam civitatem, deinde
Hierasso fluvio usque ad conuersio-
nem Tyrae fluminis, quae con-
uersio, ut dictum est gradus habet 53 48 1/2

A meridie vero parte Thraciae quae est a Cia-
bro supra Aemum montem usque ad Messembriam
civitatem potii, quae gradus habet 55 44 2/3
A septentrionibus autem praedicta conuersio-
ne Tyrae fluminis usque ad eius ostia. Ab oriente
vero + Ponto Euxino. Danubius vero ab Axio-
poli Ister vocatur usque ad ponti ostia. Conuersio
vero quae est ad civitatem Dinogetiam, iam
dicta est habens gradus 53 46 2/3

Reliquus vero ordo ostiorum ita se habet
Prima eorum sectio, quae est iuxta Nuiodunum
civitatem gradus habet 54 1/2 1/3 43 1/2
Inde pars quidem maxime australis circum-
fluens insulam Peucem appellatam, gradus ha-
bet 55 1/3 46 1/4
Influit autem in pontum ostio, quod dicitur Sa-
crum vel Peuce ad gradum 56 46 1/4
Pars eius, quae maxime ad Boream uergit, scindit-
tur & ipsa iuxta gradus 55 45 1/2 1/4
Et pars huius scissionis, quae magis septentrio-
nalis est quoque scindit iuxta gra. 55 1/2 47
Postea meridionalis eius scissionis pars, pa-
rum quiescit ante eius exitum in pontum. Quod
vero maxime est septentrionale, paludem facit,
nomine Thiagolam borealiorem, cuius palu-
dis gradus habent 55 2/3 47 1/4
Exit deinde in pontum exili ostio, quod etiam
Thiagolam appellat ad gradus 56 1/4 47

Segoria hodie Sa-
bellico Eneadis. p.
lib. 1. Getas uocat
Strabo. Huius est
Thraciae pars Bul-
garia hodie dicitur.
Vtraque autem
Moesia dicitur, La-
tinis.

Mare magnum uo-
catur, Axios
prius, id est incho-
patus.

Ostia Danubij quae
liber ualida, Peuce
Naracustoma, Ce-
lostoma, pseudosto-
ma. Plinius & Cor-
neli. Tacitus se-
ponunt, quia duo
parua superant,
Boreostoma, Sere-
reostoma. Am-
ianus Statius & Me-
la septem numerant
quia languidissimum
uicium nec per-
petuum ostendunt.

Pars

Pars uerò magis meridionalis secundæ sectionis scinditur & ipsa in gradibus $55 \frac{1}{3} 45 \frac{1}{2} \frac{1}{4}$
 Et quæ magis ad Boream uergit, huius sectionis, in pontum exit ostio, quod appellatur Bori-
 rium: Cuius gradus sunt $56 \frac{1}{2} 46 \frac{1}{2} \frac{1}{4}$
 Pars autem meridionalior diuiditur & ipsa ad
 gradus $55 \frac{2}{3} 46 \frac{1}{2}$
 Et huius sectionis australior pars in pontum
 exit ostio, quod nuncupatur Inariatium, cuius
 gradus sunt $56 \frac{1}{2} 46 \frac{1}{3}$
 Quæ autem pars magis septentrionalis est, scin-
 ditur & ipsa ad gradus $56 46 \frac{2}{3}$
 Et illud quod maxime ad Boream uergit, huius
 sectionis, exit in pontum ostio pseudostomo
 appellato ad gradus $56 \frac{1}{4} 46 \frac{2}{3}$
 Quod uero meridionalius est, exonerat ostio
 quod uocatur pulchrum, ad grad. $56 \frac{1}{4} 46 \frac{1}{2}$
 Latus uerò quod ab oriente est Mysiæ, termi-
 natur reliquis ostijs & littoralibus ponti usq;
 ad dictum Traciæ finem, habetq; gradus

$55 \quad 44 \quad \frac{1}{3}$

Cuius lateris situs sic se habet
 Post sacrum ostium Istri amnis

Pterum promontorium	56	$\frac{1}{3}$	46	
Istropolis	55	$\frac{2}{3}$	46	
Toniij (Tomos Plin. & Rufus)	55		45	$\frac{1}{2} \frac{1}{3}$
Callatis	54	$\frac{2}{3}$	45	$\frac{1}{2} \frac{1}{2}$
Dionysopolis	54	$\frac{1}{3}$	45	$\frac{1}{2} \frac{1}{2}$
Tiristris promontoria	55		46	$\frac{1}{2}$
* Odeffus	54	$\frac{1}{2} \frac{1}{3}$	45	
Panyfi fluminis ostia	54	$\frac{1}{2}$	44	$\frac{1}{2} \frac{1}{4}$
Messembria (Messemper nunc)	55		44	$\frac{2}{3}$

Tenant autem inferiorem Mysiam uersus ma-
 gis occidentalia * Triballi. At ex orientali-
 ribus quæ sub ostio Peuce sunt, tenent Troglo-
 dyta, Ostia uerò Peumici. Quæ autem uersus
 pontum sunt Crybizi, & supra eos Tensij ac
 Bulensij. Quæ uerò interiacent, à Dimensijs &
 Piarensijs incoluntur.

Ciuitates quæ penes Danubium sunt

Regianum	50		43	$\frac{2}{3}$
* Oescus triballorum	51		44	
Diacum	51		44	$\frac{1}{3}$
Nouæ	52		44	$\frac{2}{3}$
Trimanium	52	$\frac{1}{3}$	44	$\frac{1}{2} \frac{1}{3}$
Tirista ciuitas	52	$\frac{2}{3}$	45	$\frac{1}{6}$
Durostorum legio	53	$\frac{1}{4}$	45	$\frac{1}{4}$
Legio prima Italica				
Tromarisca	53	$\frac{1}{2}$	45	$\frac{1}{2}$
Sucidana	54		45	$\frac{2}{3} \frac{1}{3}$
Axiu ciuitas	54	$\frac{1}{3}$	45	$\frac{1}{2} \frac{1}{4}$
Carsum	54	$\frac{1}{2} \frac{1}{2}$	45	$\frac{1}{2} \frac{1}{3}$
Trismis.	54	$\frac{1}{2}$	46	$\frac{1}{3} \frac{1}{3}$
Dinogetia	53	$\frac{1}{6}$	46	$\frac{2}{3} \frac{1}{3}$
Nuiodunum	54	$\frac{1}{3}$	46	$\frac{1}{2} \frac{1}{2}$
Sitioteuta	55		46	$\frac{1}{2}$

Ister Strabo, Hero dot. Istrion.
 Acernetis prius.
 Crunos antea.
 Pamissus Plinio.
 Menebria prius Strab.
 Bulgaros horum loco successisse cen-
 set Ra. Volaterra-
 nus. eorum ciuitas
 Dibra superior,
 Marimum Barletius.

Chilia.

Intra fluuium autem ciuitates hæc

Dausdana	53		44	$\frac{2}{3}$
Tibisca	55		46	$\frac{1}{4}$
Maritima autem ab ostio Istri maxime septen- trionali usq; ad Boristhenis fluuij exoneratio- nem, & interiorem regionem usq; ad Hiera- sum amnem incolunt, Arpij quidem sub Ty- rangitis Sarmatis. Brittolagæ autem supra Peu- cinos sunt. Ora autem maritima habent descriptio- nē hanc. Post Boristhenis fluuij ostia q̄ & ut di- ctū est, gradus habent				
Axiaci fluminis ostia	57	$\frac{1}{2}$	48	$\frac{1}{2}$
Pnyfca ciuitas	56	$\frac{2}{3}$	47	$\frac{2}{3}$
Tyræ fluminis ostia	56	$\frac{1}{3}$	47	$\frac{2}{3} \frac{1}{2}$
Hermonactus uilla	56	$\frac{1}{4}$	47	$\frac{1}{2}$
Arpis ciuitas	56		47	$\frac{1}{4}$

Ciuitates autem sunt & in latere hoc
 mediterraneæ penes Hierasum amnē

Zargidana	55	$\frac{1}{2}$	47	$\frac{1}{2} \frac{1}{4}$
Tamasidana	55	$\frac{1}{3}$	47	$\frac{1}{2}$
Piroboridyna	54		47	

Inter Hierasum autem fluuium

Niconium	56	$\frac{1}{3}$	48	$\frac{1}{6}$
Ophiusa	56		48	
Tyras ciuitas	56		47	$\frac{1}{3} \frac{1}{2}$

Insulæ autem adiacent inferiori Mysiæ
 iuxta prædictam partem ponti

Insula dicta Boristhenis	57	$\frac{1}{4}$	47	$\frac{2}{3}$
Et Achillis insula alba	57	$\frac{1}{2}$	47	$\frac{2}{3}$

Tyras & Ophis-
 sam unicam ciuita-
 tem facit Plinius.

Leuce & Macarō
 dicta Plinio.

Thraciæ situs.

CAPUT XI.

TABVLA IX. EVROPAE.



TH R A C I A terminatur
 à septentrionibus inferiori My-
 sia, iuxta dictam lineam.

Ab occasu Mysia superiori, &
 parte Macedoniae, quæ est à
 monte præfato Orbeli usq; fi-

nem, cuius gradus sunt $46 41 \frac{1}{2} \frac{1}{4}$

A meridie parte Macedoniae à præfato fine
 usq; ad Mesi fluuij ostia per * Ægeum pelag-
 us, & usq; ad Melanis finem, & hinc linea,
 quæ diuidit Chersonesum, huius lateris descri-
 ptio hæc est

Nesi fluminis ostia	51	$\frac{1}{2} \frac{1}{4}$	41	$\frac{1}{2} \frac{1}{4}$
Abdera	52	$\frac{1}{6}$	41	$\frac{1}{2} \frac{1}{4}$
Maronia	52	$\frac{2}{3}$	41	$\frac{2}{3}$

Perca & Scy-
 thon prius, Euripi-
 des domiciliū Mar-
 tis appellat, nunc
 Romania apud
 Turcas dicitur.

Archipelagum ap-
 pellamus.

Nessus ab alijs.

Clazomene postea
 dicta.

Mariza hodie. Poltyobria Strab.
Melas Plinio. Vbi Cardia ciuitas. Vbi Paçtæ ciuitas Plinio.
El far de Constantinopoli, Italis nauis dicitur.
Menebria prius. Anchiata, Strab.
Thymias. Almedeffos. Fillea nunc. Phinopolis Plinio.
Constantinopolis hodie, Turcarum imperium, dicta Agios, Aethusa, noua roma. Selyos hodie. Pera nunc, quam à Genuensibus eripuerit Turcæ.
Catena mundi hi montes nostris dicuntur.
Valiza hodie Sabellico.
Denselate populi Plin. & Solino. Doriscus campus.
Biffos pop. Stephanus, Bifforos Solinus uocat.

Hebri fluminis ostia	53	41 1/2
*Ænos ciuitas	53 1/2	41 1/2
Et in Melane sinu		
Melans, uel nigri flu. ostia	53 1/2	41 1/2
Terminus Chersonesi, qui in Melane est sinu	53 1/2 1/3	41 1/2
Terminus similiter Chersonesi, qui in Propontide est	54 1/3	41 1/2
Ab oriente terminatur Propontide, & ore ponti, quod uocatur Thracius Bosphorus, & deinde de reliquo littore pōti usq; ad terminum inferioris Mysiæ, qui gradus habet 55 44 2/3		
Ab hoc termino descriptio sic se habet. Post Messembriam Mysiæ, quæ dicta est 55 44 2/3		
Anchialus	54 1/2 1/4	44 1/2
*Apolonia	54 1/2 1/3	44 1/3
Tonzi	55	44 1/2
Peronticon	55 1/2	44
Thiniæ promont.	55 2/3	44
Halmydissum littus	55 1/3	43 2/3
Philia promontoria	55 1/2 1/2	43 1/2
Philopolis	55 1/2	43 1/3
Et in ore ponti		
*Bizantium	56	43 1/2
Posteà in Propontide		
Batheniæ flu. ostia (Bathymias)	55 1/2	43
Athyrae flu. ostia (Pydara)	55 1/2	42 1/2 1/3 1/2
Selymbria	55	42 1/2
*Perinthos aut Heraclea	54 1/2 1/3	42 1/3
Arzi flu. ostia	54 1/2 1/3	42 1/2
Bisantha aut Rædestum	54 2/3	42
Macronichos, hoc est, longus murus		
	54 1/2 1/3	41 1/2 1/3
Paçtæ	54 1/2	41 1/2 1/4
Deinde prædictus est terminus Chersonesi. In signiorum autem Thraciæ montium est Æmus qui situs est iuxta coniunctionem Mysiæ inferioris extensam.		
Rhodope etiam mons supra Nesum fluuium atq; Ebrum		
	52 1/2	43
In quorū ferè medio mare uersus lacus est Bissthonis noie, qui gra. habet 52 1/2 41 1/2 1/3		
In prouincia uerò hac præturae sunt iuxta Mysiam utranq; & circa Emum montem ab occasu *Dantheletica. Sardica. Vfdicesica. Seltica. Versus Macedoniam autem & Ægeum mare similiter præturae sunt, Mædica, *Drosica, Coeletica, Sapaica, Corpialica, Cænica: Et super Mædicam *Bessica. Sub qua Bennica. Posteà Samaica. Iuxta littoralia autem à Perintho ciuitate usq; Apolloniam prætura est urbana.		
Ciuitates mediterraneæ in Thracia hæ sunt		
Prasidium	51 1/3	43 1/2
*Nicopolis iuxta Æmū	51 1/2	43 1/2

Ostaphos	52 1/2	43 1/2
Valla	52 2/3	43 1/2 1/4
Opisena	53 1/3	44
Deueltus colonia	54 1/3	44 1/4
Orcelis	54 1/2	43 2/3 1/2
Carpudæmum	54	43 1/2 1/2
Byzia	54 1/2 1/3	43 1/2 1/4
Sardica	51	42 1/2 1/4
Terta	51 2/3	43 1/2
Philippopolis, quæ & Trimontium, quæ & Hadrianopolis	52 1/2	42 1/2 1/4
<i>Sextus Ruffus duas facit urbes, Philippopolim dictā Eumolphidā, Adrianopolim uerò Olympiadā. Iornandes pulendenam primā, vstudanam secundam uocatam asserit. Adrianopolis caput fuit imperij Turcarum in Europa ante captam Constantinopolim.</i>		
Arzos	53 1/4	43 1/2
Tonzos	54 1/2 1/3	43 1/3
Cabila	54 1/2 1/3	43 1/4
Bergula	54 1/2	43
Pantalia	50	42 1/2 1/2
Nicopolis q̄ iuxta Nesum est	51 1/2 1/4	42 1/3
Topiris	51 1/3	42
Pergamum	52	42 1/2 1/2
Traianopolis	53	42 1/4
Plotinopolis	53 2/3	42 2/3
Drusipana	54 1/2 1/3	42 2/3 1/2
Dyma	52 1/2 1/3	42 1/2 1/4
Aphrodisia	53 1/2 1/2	41 2/3
Cypsella	53 1/3	42 2/3
Apræ Colonia	54	42
Heraclia	54 1/3	41 1/2 1/3
*Lysimachia	54 1/3	41 1/2
Insulæ autem adiacent Thraciæ, sub Bosphoro quidem, quæ occidentalior est # Cyanorum insulæ, quæ gradus habent 55 1/3 43 1/3		
In Propontide autem insula		
Proconnesus	55 1/2	42
In Ægeo autem mari Thalassia insula, & ciuitas		
	51 1/2 1/4	41 1/2
Samothrace insula & ciuitas	52 1/2 1/4	41 1/4
Imbros (Imbrū Plin. Stadimin hodie)	53 1/3	41

Chersonesi situs.

CAPVT XII.

TABVLA IX. EVROPÆ:



HERSONESVS definit à Septentrionibus linea præfata sub Thracia, à Melane sinu Propontidem usq; & inde parte Propontidis, quæ est usq; Calliopolin, cuius situs 55 41 1/2
 Ab occasu uerò reliqua parte Melanis sinus in quo ciuitas est
 Cardia

Caulla Ruffo. Straboni, Calyba.
Parthenopolis.
Cypselum uocat Strabo, ingentem aliquando fuisse at Pompeium.
Cyaneæ, quæ & Symplegades Plinio.
Neuris Plinio. Thassos Plinio & Mele. olim Aeria nunc Tapo. Samothracia, Samos Dardania quædam & Leucosia Apollonius Atlas tidos insulam uocat.

Cardia, quæ gradus habet	54	41	$\frac{1}{2}$
Et Mastusia promont.	54	40	$\frac{2}{3}$
A meridie inde Ægeo pelago, ubi ciuitas			
* Elæus	54	44	$\frac{1}{2} \frac{1}{4}$
Et adhærens promont.	54	40	$\frac{1}{2} \frac{1}{4}$
Ab oriente autē Helleſponto, in q̄ ciuitates hæ			
Cœla	54	$\frac{1}{2} \frac{1}{3} \frac{1}{12}$	41
* Sestos	54	$\frac{1}{2} \frac{1}{3} \frac{1}{12}$	41 $\frac{1}{4}$
Deinde & dicta ciuitas Calliopolis.	55	41	$\frac{1}{2}$
Gallipolis Vrbs dicitur, à qua & Helleſpontos Vocatur Elo far de Gallipuli, quasi maris angustia ad Gallipolim.			
Ciuitates mediterraneæ			
Crithea	54	$\frac{1}{2}$	41 $\frac{1}{2}$
Madi	54	$\frac{1}{2} \frac{1}{4}$	41 $\frac{2}{3}$

Macedoniæ situs.

CAPVT XIII.

TABVLA X. EVROPAE



MACEDONIA terminatur à septentrionibus, expositis Dalmatiæ lateribus Misiaëq̄ superioris, & Thraciæ. Ab occasu uerò Ionio pelago, quod à Dyrrachio & Epidamno usq̄ ad pepylychum est fluuium, secundum descriptionem hanc.

Tulantiorum ciuitates hæ

* Dyrrachium	45	40	$\frac{1}{2} \frac{1}{3}$
Panyassi flu. ostia	45	40	$\frac{2}{3}$
Apfi flu. ostia	45	$\frac{1}{2}$	40 $\frac{1}{2}$
Apollonia	45	$\frac{1}{2}$	40 $\frac{1}{6}$
Loi flu. ostia (Aous, Aous)	45	40	
Aulon ciuitas naualis	44	$\frac{1}{2} \frac{1}{3}$	39 $\frac{1}{2} \frac{1}{3} \frac{1}{12}$
Elymiotorum			
Bullis	45	39	$\frac{1}{2} \frac{1}{4}$
Cælydni flu. ostia	45	39	$\frac{1}{3}$
Orestidis			
Amantia	44	$\frac{1}{2} \frac{2}{3} \frac{1}{12}$	39 $\frac{1}{2}$
A meridie uerò terminat̄ inde per lineam iuxta Epirū quidē usq̄ ad finem, cuius gra. 49 38 $\frac{1}{2}$			
A qua linea extenditur pindus mons, cuius medium habet gradus	47	$\frac{2}{3}$	38 $\frac{1}{2} \frac{1}{4}$
Iuxta Achaiā autem reliquum usq̄ Malaicum sinum finem usq̄, cuius gradus sunt	51	38	$\frac{1}{3} \frac{1}{12}$
Sub qua etiam linea est mons Beta, cuius medium gradus habet	50	$\frac{1}{2}$	38 $\frac{1}{3} \frac{1}{12}$
Ab oriente uerò parte Thraciæ prædicta, & sinibus Ægei pelagi, qui sunt à Neso fluuiio usq̄ ad extensum finem Maliaci sinus. Quorum descriptio sic se habet, Post Nesum fluuium, qui terminus est Thraciæ habetq̄ gradus	51	$\frac{1}{2} \frac{1}{4}$	41 $\frac{1}{2} \frac{1}{4}$

Edonidis maritima			
Neapolis	51	$\frac{2}{3}$	41 $\frac{2}{3}$
Oesyra	50	$\frac{1}{2} \frac{2}{3}$	41 $\frac{1}{2} \frac{2}{3}$
Strymonis flu. ostia	50	$\frac{1}{4}$	41 $\frac{2}{3} \frac{1}{12}$
Amphaxitidis			
Aretusa	50	$\frac{1}{6}$	41 $\frac{1}{4}$
Santira	50	$\frac{1}{3}$	41 $\frac{1}{6}$
Chalcidicæ			
Panormus portus & ciuitas	50	$\frac{2}{3}$	41
Athos mons	51		41 $\frac{1}{6} \frac{1}{6}$
Athosa pmont. & ciuitas	51	$\frac{1}{4}$	41 $\frac{1}{4}$
Medium montis	51	$\frac{1}{6}$	41
Nymphaum promont.	51	$\frac{1}{6}$	40 $\frac{1}{2} \frac{1}{4}$
Et in Singitico sinu			
Stratonice	50	$\frac{1}{2} \frac{1}{3} \frac{1}{12}$	40 $\frac{1}{2} \frac{1}{3} \frac{1}{12}$
Achantus	50	$\frac{2}{3}$	40 $\frac{1}{2} \frac{2}{3}$
Singus	50	$\frac{1}{2}$	40 $\frac{2}{3}$
Paraxiæ			
Ampelus extrema	51	$\frac{1}{4}$	40 $\frac{1}{2} \frac{1}{2}$
Derris extrema	51	$\frac{1}{4}$	40 $\frac{1}{3} \frac{1}{3}$
Torone	50	$\frac{1}{2} \frac{1}{4}$	40 $\frac{2}{3} \frac{1}{4}$
Toronaici sinus intima	50	$\frac{2}{3}$	40 $\frac{1}{3} \frac{1}{12}$
Patalenes Cherſonesi dorsum	51		40 $\frac{1}{12}$
Canastræum promont.	51	$\frac{1}{4}$	39 $\frac{1}{2} \frac{1}{3} \frac{1}{12}$
* Casandria (nomen retinet)	51	$\frac{1}{12}$	40
Et in sinu Tharmaico			
Chabrii flu. ostia	50	$\frac{2}{3}$	40
Egonis promont.	50	$\frac{1}{2}$	40 $\frac{1}{12}$
Amphaxitidis			
* Thessalonica	49	$\frac{1}{2} \frac{1}{3} \frac{1}{3}$	40 $\frac{1}{3} \frac{1}{3}$
Echedori flu. ostia	49	$\frac{1}{2} \frac{1}{4}$	40 $\frac{1}{4}$
Axiu flu. ostia	49	$\frac{2}{3}$	40 $\frac{1}{6}$
Pieria			
Lydiu flu. ostia	49	$\frac{1}{2}$	40
Pidna	49	$\frac{2}{3} \frac{1}{3}$	39 $\frac{1}{2} \frac{1}{4}$
Aliacmonis flu. ostia	49	$\frac{1}{2} \frac{1}{3}$	39 $\frac{1}{2} \frac{1}{12}$
Dion Colonia	50		39 $\frac{1}{2} \frac{1}{12}$
Pharybi flu. ostia	50	$\frac{1}{6}$	39 $\frac{1}{2}$
Penei flu. ostia	50	$\frac{1}{2}$	39 $\frac{1}{3} \frac{1}{12}$
Pelasgiotorum			
Magnesia extrema	51	$\frac{2}{3}$	39 $\frac{1}{2}$
Sepias extrema	51	$\frac{1}{2} \frac{2}{3}$	39 $\frac{1}{4}$
Aeantium	51	$\frac{2}{3}$	39 $\frac{1}{4}$
Iolcos	51	$\frac{1}{2}$	39 $\frac{1}{4}$
Phthiotidis in sinu Pelasgico			
Pagasa	50	$\frac{1}{2} \frac{1}{3}$	38 $\frac{1}{2} \frac{1}{3} \frac{1}{12}$
Demetrias	50	$\frac{1}{2}$	38 $\frac{1}{2} \frac{1}{3} \frac{1}{12}$
Posidium promont.	51	$\frac{1}{2}$	38 $\frac{1}{2} \frac{1}{3}$
Larissa	51	$\frac{1}{3}$	38 $\frac{1}{2} \frac{1}{3}$
Echinus	51	$\frac{1}{6}$	38 $\frac{1}{2} \frac{1}{4} \frac{1}{12}$
Sperchia	51	$\frac{1}{3}$	38 $\frac{1}{2} \frac{1}{12}$
Thebæ phthiotidis	51	$\frac{1}{6}$	38 $\frac{1}{2} \frac{1}{12}$
Sperchiu flu. ostia	51		38 $\frac{1}{2}$
Exeritur autem Strymon fluuius in montibus Thraciam & Macedoniam diuidentibus iuxta gradus	48	$\frac{2}{3}$	42

Crenides Artemidoro, & ciuitas Philippi uocata.

Proconnesus dicitur.

Mons sanctus hodie.

Hadrianopolis p̄ flet, Stephanus.

Derra Plinio oppidum.

Patalia, Stephano.

Canistro nunc.

Potidea Plinio.

Mecyberneus fletus Pom. Mele.

Halis prius, ad hos scripsit Paulus, Amurates eā à Venetis eripuit, uulgo Salonichi Iudeorum conuentus.

Haliacmon.

Pagasicus Plinio. Vbi nauis Argo cō pacta Strab.

Pagasam eandem cum Demetriade facit Plin.

Thebe Theſſalie.

Circū quē Mars equitare solitus, in de & Strymonis grues Vergilio.

Contra Sigeum Asiae.
Brachii. S. Georgij.
Coelos Plinio. Sestus, à qua in Abydon Asiae facilius transitus.

Macedos dicitur, Pom. Mele.

Turcica est cuius ferè omnes ciuitates interierūt. olim Mygdonia, Edomata & Emathia.

Albania hodie. Durazo Italis, Epidamnus Thucydidis Procopio alijs prius dicta. Velona hodie, à qua in Italia trahitur breuis.

Bellia Straboni.

Nessus Plinio.

	Axius uerò fluius à Scardo monte iuxta gradus	47	41 $\frac{2}{3}$	Philippi	50 $\frac{1}{2}$ $\frac{1}{4}$	41 $\frac{1}{2}$ $\frac{1}{4}$	Datos omnia Apiano dicta, Creuda Diodoro.
	A montibus, qui sub Dalmaciam sunt, fluius oritur, qui uocatur Erigonum, cuius gradus sunt	46	41 $\frac{1}{4}$	Euia	46 $\frac{1}{12}$	40 $\frac{1}{4}$	
Canaluae montes Plinio & Strab. dicuntur.	Aliacmon autem fluius oritur à Canaluijs montibus iuxta gradus	46 $\frac{2}{3}$	41	Lygchnidus	46 $\frac{1}{2}$ $\frac{1}{3}$	40 $\frac{1}{3}$	
	Peneus autem amnis à Pindo monte iuxta gradus	47 $\frac{1}{2}$	39	*Heraclia	47 $\frac{2}{3}$	40 $\frac{2}{3}$	
	Et Sperchius fluius similiter iuxta gradus	48 $\frac{1}{2}$	38 $\frac{2}{3}$	Andaristus	48	40 $\frac{1}{2}$ $\frac{1}{12}$	
Oëta alter mons, ubi Thermopile ad ostia Sperchij flu.	Insigniorum autem montium			Stobi	48 $\frac{1}{2}$	41 $\frac{1}{2}$	Bisantem ? uocat Stephanus.
	Bentisci mediū partes habet	49 $\frac{1}{6}$	41 $\frac{1}{4}$	Arrolus	46 $\frac{1}{6}$	41 $\frac{1}{3}$	
	Bermij uerò montis	48 $\frac{1}{2}$	39 $\frac{1}{2}$	Euporia	49 $\frac{1}{3}$	41 $\frac{1}{6}$	Cydia.
	Bercetelij autem montis	46 $\frac{2}{3}$	39 $\frac{2}{3}$	Calliteræ	49 $\frac{1}{2}$ $\frac{1}{3}$	41 $\frac{1}{6}$	Olyra.
	Citarij montis	48 $\frac{2}{3}$	39 $\frac{1}{2}$ $\frac{1}{3}$	Offa	49 $\frac{1}{2}$ $\frac{1}{4}$	41	
Centaurorū sedes.	Olimpi montis	50	39 $\frac{1}{3}$	Antigonisa	48 $\frac{2}{3}$	41 $\frac{1}{6}$ $\frac{1}{3}$	Antigonia Plinio.
	Offæ montis	50 $\frac{2}{3}$	39 $\frac{1}{3}$	Calindoea	48 $\frac{1}{3}$	40 $\frac{1}{2}$ $\frac{1}{3}$	
Lapitharū origo, quibus bellū cōtra Centauros.	Pelij montis	51 $\frac{1}{6}$	39 $\frac{1}{3}$	Berus	48 $\frac{1}{2}$ $\frac{1}{3}$ $\frac{1}{12}$	40 $\frac{2}{3}$	Phiscus ceteris dicitur.
	Othrys montis	50	38 $\frac{1}{3}$	Physcæ	49	41	
	Ciuitates autem in Macedonia mediterraneæ hæ sunt			Torpillus	49 $\frac{1}{6}$	40 $\frac{1}{2}$ $\frac{1}{3}$	
	Taulantiorum			Carrabia	49 $\frac{1}{12}$	40 $\frac{1}{2}$	
	Arnissa	45 $\frac{1}{3}$	40 $\frac{2}{3}$	Xylopolis	49 $\frac{1}{3}$	41	
	Elymictorum			Afforus	49 $\frac{1}{2}$ $\frac{1}{2}$	40 $\frac{2}{3}$	Azorus Step. Azoricum Arriano.
	Elyma	45 $\frac{2}{3}$	39 $\frac{2}{3}$	Apollonia Mygdoniæ	49 $\frac{1}{2}$	40 $\frac{1}{2}$ $\frac{1}{3}$	
	Orestidis			Lete	49 $\frac{1}{3}$	40 $\frac{1}{3}$	
	Amancia	46	39 $\frac{2}{3}$	Augæa	50 $\frac{1}{4}$	40 $\frac{2}{3}$	Agea, olim Melobotera.
	Albanorum			Chætæ	50 $\frac{1}{3}$	40 $\frac{1}{3}$	
Petra alba.	Albanopolis	46	41	Morillus	50 $\frac{1}{2}$	40 $\frac{1}{4}$	
	Almoporum			Antigona Psalphara	50 $\frac{1}{2}$ $\frac{1}{4}$	40 $\frac{1}{6}$	
	Horma	45 $\frac{1}{2}$ $\frac{1}{4}$	41 $\frac{1}{2}$	Europus	47 $\frac{1}{3}$	40 $\frac{1}{3}$ $\frac{1}{12}$	Pharsalia ab oppido Pharsalos, unde Pharsalicū bellum inter Casarem & Pompeium apud Lucanum.
	Europus	46 $\frac{1}{2}$	41 $\frac{1}{3}$	Tyrissa	47 $\frac{1}{2}$	39 $\frac{1}{2}$ $\frac{1}{3}$ $\frac{1}{12}$	
	Apsalus	46 $\frac{1}{3}$	41 $\frac{1}{12}$	Scydra	47 $\frac{2}{3}$	40 $\frac{1}{3}$ $\frac{1}{4}$	
	Orbeliæ			Myeza	48	39 $\frac{1}{2}$ $\frac{1}{4}$	
	Garefcus	47 $\frac{1}{2}$ $\frac{1}{3}$	41 $\frac{2}{3}$	Cyrius	48 $\frac{1}{6}$	40 $\frac{2}{3}$ $\frac{1}{3}$	
	Eordeorum			Idomena	48 $\frac{1}{2}$	40 $\frac{1}{2}$ $\frac{1}{3}$	
Scopia hodie Macedonia caput.	*Scampes	45 $\frac{1}{2}$ $\frac{1}{4}$	40 $\frac{1}{3}$	Gordenia	48 $\frac{2}{3}$	40 $\frac{1}{4}$ $\frac{1}{3}$	Gordinia Plinio.
	Diboma	45 $\frac{1}{2}$ $\frac{1}{4}$	40 $\frac{1}{6}$	Aedessa	48 $\frac{1}{2}$ $\frac{1}{4}$	40 $\frac{1}{3}$	
	Daulia	45 $\frac{1}{2}$	40	Berroea	48 $\frac{1}{2}$ $\frac{1}{4}$	39 $\frac{1}{2}$ $\frac{1}{3}$	
	Æstræorum			Aegæa (Aege Plinio)	48 $\frac{2}{3}$	39 $\frac{2}{3}$	Ediffa primo.
	Æstræum	46 $\frac{1}{3}$	40 $\frac{1}{2}$ $\frac{1}{3}$	Pella (nomen retinet)	49 $\frac{1}{3}$	40 $\frac{1}{12}$	
	Deberus	46 $\frac{2}{3}$	40 $\frac{1}{2}$ $\frac{1}{4}$	Pieria			
	Alorus	47 $\frac{1}{4}$	41 $\frac{1}{6}$	Phylacæ	49 $\frac{1}{3}$	39 $\frac{1}{2}$	Phylace Plinio.
Oloros Plinio.	Tororum			Vallæ	49 $\frac{2}{3}$	39 $\frac{1}{2}$	
	Iorum	46 $\frac{1}{2}$ $\frac{1}{4}$	41 $\frac{1}{4}$	Parthyæorum			
	Sintices			Eriboea (Croia regia)	46 $\frac{2}{3}$	39 $\frac{1}{2}$ $\frac{1}{4}$	Parthinorum, Præsa uulgo. Pelasgi dicti, Argiui & Danai.
	Tristolus	48	41 $\frac{1}{2}$	Pelasgiotorum			
	Paroecopolis	48 $\frac{2}{3}$	41 $\frac{2}{3}$	Dolicha (Alchria hodie)	47 $\frac{1}{2}$	39 $\frac{2}{3}$	
	Heraclea Sintica	49 $\frac{1}{2}$	41 $\frac{2}{3}$	Azorium	46 $\frac{1}{4}$	39 $\frac{1}{2}$ $\frac{1}{3}$	
	Odomantices & Edonidis			Pythæum	47 $\frac{1}{2}$ $\frac{1}{3}$	39 $\frac{1}{2}$ $\frac{1}{3}$	
	Scotusa	49 $\frac{1}{2}$	41 $\frac{1}{2}$ $\frac{1}{4}$	Gonnus	48 $\frac{1}{12}$	39 $\frac{1}{2}$ $\frac{1}{3}$	Gunnus Strabon.
Bera, Stephano.	Berga	49 $\frac{1}{2}$ $\frac{1}{3}$	41 $\frac{2}{3}$	Atrax	48 $\frac{1}{2}$	39 $\frac{1}{3}$ $\frac{1}{12}$	
	Galorus	50 $\frac{1}{4}$	41 $\frac{1}{2}$ $\frac{1}{4}$	Ilegium	49 $\frac{1}{12}$	39 $\frac{1}{3}$ $\frac{1}{12}$	
	*Amphipolis	50	41 $\frac{1}{2}$	Scotyfa	49 $\frac{1}{2}$	39 $\frac{1}{6}$	Scotusa.
	Tapfacum, Cradenna & Ari adraomum Stephano prius uocata, Nouënie Thuchydidi.			Lariffa			

Argos, poetis nota, Achyllus patria.	*Lariffa	30	39	$\frac{1}{2}$
	Pheræ	30	$\frac{1}{2}$	39
Gyrto. Thessaliæ pars.	Gyrtona	46	$\frac{1}{2}$	$\frac{1}{3}$
	Phæstus	47	$\frac{1}{4}$	39
	Gomphi	47	$\frac{1}{3}$	39
	Atinium	48		39
	Tricca	48	$\frac{1}{12}$	39
	Ctemenæ	48	$\frac{1}{2}$	$\frac{1}{4}$
	Chyretia	49		39
	Metropolis	49	$\frac{1}{3}$	39
Pyrrheæ, Aemonia regio: Myrmidonas, Helenas, & Acheos uocat Homerus, ubi Helenus regnauit.	Hypata	47	$\frac{1}{2}$	$\frac{1}{3}$
	Sosthenis	48	$\frac{1}{4}$	38
	Homilæ	48	$\frac{1}{3}$	38
	Cypæra	49		38
	Phalachthio	49	$\frac{1}{2}$	38
	Narthatium	50	$\frac{1}{6}$	38
Cranon Plinio. Militæa.	Coronia	50	$\frac{1}{6}$	38
	Melitera	50	$\frac{1}{3}$	39
	Eretria	51		38
	Lamia	50	$\frac{1}{2}$	38
Trachin dicta Plinio.	Heraclia Phtiotidis	50	$\frac{1}{2}$	$\frac{1}{3}$
Archipelagus Sirdio nunc.	Insule autem adjacent			
	Macedoniæ in Ionio mari Safo insula	44	$\frac{1}{2}$	39
	In Ægeo uerò pelago			
	* Lemnos insula, in qua ciuitates duæ			
	Myrina	52	$\frac{1}{3}$	40
Serico nunc.	Et Hephæstia mediterranea	52	$\frac{1}{2}$	41
	Scyatos insula & ciuitas	52	$\frac{1}{6}$	38
	Peparethos insula & ciuitas	51	$\frac{1}{2}$	$\frac{1}{3}$
	Scopelos	52	$\frac{1}{2}$	39
	Scyros insula & ciuitas	52		40

Epiri situs.

CAPUT XIII.

TABULA X. EUROPAE.



EPIRI latus maxime septentrionale terminatur parte Macedoniæ, iuxta dictam lineam. Latus uerò orientale inde per lineam, quæ est iuxta Achaiam usq; ad ostia Acheloi fluminis, quæ gradus habent 48 $\frac{1}{3}$ $\frac{1}{12}$ 37 $\frac{1}{2}$. Latus uerò eius occidentale per Acroceraunia Ionij maris littoralis. Eius descriptio sic se habet

Chaoniæ

Horicum (Oricū ceteris) 45 39 $\frac{1}{2}$

Iuga Acrocerauniorum montium ha-

bent	44	$\frac{1}{3}$	$\frac{1}{12}$	39	$\frac{1}{6}$
Panormus portus	45			38	$\frac{1}{3}$
Onchesmus portus	45	$\frac{1}{3}$		38	$\frac{1}{3}$
Casiope portus	45	$\frac{1}{2}$		38	$\frac{1}{2}$
Australe uerò latus terminatur inde usq; ad Acheloum amnem mari Hadriatico, iuxta littoris descriptionem hanc					
Thesprotorum					
Posidium promont.	45	$\frac{1}{2}$	$\frac{1}{4}$	37	$\frac{1}{2}$
Buthrotorum sinus	45	$\frac{1}{2}$	$\frac{1}{3}$	38	
Pelodes portus	46	$\frac{1}{4}$		38	$\frac{1}{6}$
Thyalmis promontoria	46	$\frac{1}{2}$		38	
Almenes					
Thyamis flu. ostia	46	$\frac{1}{2}$		38	$\frac{1}{12}$
Sybotia portus	46	$\frac{1}{2}$	$\frac{1}{3}$	38	
Torona	46	$\frac{1}{2}$	$\frac{1}{4}$	38	
Acherontis flu. ostia	47	$\frac{1}{6}$		38	
Elæe portus	47	$\frac{1}{4}$		37	$\frac{1}{2}$
# Nicopolis in sinu Ambracico	47	$\frac{1}{2}$	$\frac{1}{12}$	37	$\frac{1}{3}$
Acarnanum					
Arachthi flu. ostia	47	$\frac{1}{2}$	$\frac{1}{3}$	38	$\frac{1}{4}$
* Ambracia (Larta hodie)	48			38	$\frac{1}{3}$
Actium	48	$\frac{1}{3}$		37	$\frac{1}{2}$
Leucas extrema	48	$\frac{1}{3}$		37	$\frac{1}{3}$
Azelia (Halysæa plin.)	48	$\frac{1}{3}$		37	$\frac{1}{3}$
Acheoli flu. ostia	48	$\frac{1}{3}$	$\frac{1}{12}$	37	$\frac{1}{2}$
Ciuitates uerò Epiri mediterraneæ					
Chaonum					
Antigonía	45	$\frac{1}{4}$		39	$\frac{1}{6}$
Phoenicia	45	$\frac{1}{3}$		38	$\frac{1}{2}$
Hecatompedium	45	$\frac{1}{3}$		39	$\frac{1}{4}$
Omphalium	45	$\frac{1}{2}$		38	$\frac{1}{3}$
Elæue	45	$\frac{1}{3}$		38	$\frac{1}{2}$
Cassiopæorum, supra quos sunt Dolopes					
Casiope	47			38	$\frac{1}{2}$
Amphilocorum, quibus Athamantes magis orientales sunt					
Argos Amphilochicum	48	$\frac{1}{3}$		38	$\frac{1}{2}$
Acarnanon	48	$\frac{1}{4}$		37	$\frac{1}{2}$
Astacus	47	$\frac{1}{4}$		38	$\frac{1}{4}$
Insulæ autem adjacent Epiro					
Corcyra, quæ magna est, & sic describitur					
Casiope ciuitas & pmõt.	45	$\frac{1}{12}$		38	$\frac{1}{4}$
Ptrychia	45	$\frac{1}{2}$		38	
* Corcyra ciuitas	45	$\frac{1}{3}$		37	$\frac{1}{2}$
Leucimma promont.	46	$\frac{1}{3}$		37	$\frac{1}{2}$
Amphipegus promont.	45	$\frac{1}{2}$		37	$\frac{1}{3}$
Phalacrum promont.	45			38	
* Et Cephalenia insula, cuius ciuitas eiusdem nominis gradus habet					
Eius maxime septentrionale pmõt.	47	$\frac{1}{3}$		37	$\frac{1}{2}$
Meridionale autem	47	$\frac{1}{2}$	$\frac{1}{4}$	37	$\frac{1}{3}$
Et Ericusa insula	46	$\frac{1}{3}$		38	
Et scopulus	47	$\frac{1}{2}$	$\frac{1}{4}$	37	$\frac{1}{2}$
Et Echinades insulæ	48	$\frac{1}{6}$		37	$\frac{1}{3}$

cuntur, hodie Ciuitas meriaci.

Orchimus Straboni, Echinus Plinio.

Sybotam insulam facit Thucydides.

Curetes & Abantes primo.

Eponia, Parai prius.

Leucates, Meritium prius.

Thoas Straboni dictus.

Stratos Plinio.

Corphu sine corfini hodie dicitur, Drepane Callimacho, Phæacum Homero & Procopio sub Venetis est.

Melena Plinio prius appellata, Sabinus Straboni.

Thoe dicta.

Epirote, Molossi prius, & Chaones: qui & Albani: sub Turcarum imperio. cuius urbes omnes à Gothis & Gallo grecis dirutas ait Marinus Barletius.

Ausoniū mare Straboni.

Oreum Straboni. Cerauni etiam di-

Et Ithaca, in qua ciuitas eiusdē noīs	48	37	$\frac{1}{2}$
Et Lotoa insula	47	36	$\frac{1}{2}$ $\frac{1}{4}$
Et Zacynthus, in qua eiusdem nominis ciuitas	47 $\frac{1}{2}$	36	$\frac{1}{2}$

Achaia situs.

CAPUT XV.

TABVLA X. EVROPAE.



ACHAIAE quae praefatis coniungitur regionibus usque ad Isthmum Peloponnesi, quam item Hellada appellant, limites habet ab occasu Epirum.

A Septentrione Macedoniâ iuxta praedicta latera, & partem Aegæi pelagi.

Ab ortu uero solis reliqua parte Aegæi maris usque ad Sunium promontorium.

A meridie uero Adriaticum pelagus. Ab Acheo amne per littoralia Corinthiaci sinus, & hinc Isthmum, hinc uero Creticum mare, usque ad Sunium promonto. Et est littoralis descriptio hæc. Post Acheloum amnem, qui terminus est Epiri in Adriatico pelago

Etolia Chersonesi pmont.	48 $\frac{1}{2}$	37	$\frac{1}{3}$ $\frac{1}{12}$
Eueni flu. ostia	49	37	$\frac{1}{2}$

Locrorum Ozolorum

Molycria	49 $\frac{1}{4}$	37	$\frac{1}{2}$
Antirrium promont.	49 $\frac{1}{3}$	37	$\frac{1}{3}$ $\frac{1}{12}$
Naupactus	49 $\frac{1}{2}$	37	$\frac{1}{2}$ $\frac{1}{12}$
Euantia	49 $\frac{1}{2}$ $\frac{1}{4}$	37	$\frac{1}{2}$ $\frac{1}{4}$
Chaleus	49 $\frac{1}{2}$ $\frac{1}{3}$ $\frac{1}{12}$	37	$\frac{1}{2}$ $\frac{1}{3}$

Phocidis

Cirrho	50	37	$\frac{1}{2}$
Crissa	50 $\frac{1}{4}$	37	$\frac{1}{2}$
Anticyrha	50 $\frac{1}{2}$	37	$\frac{1}{2}$

Bœotia

Siphæ	51	37	$\frac{1}{2}$ $\frac{1}{12}$
Creusa	51 $\frac{1}{4}$	37	$\frac{1}{2}$

Megaridis

Pegæ	51 $\frac{1}{3}$ $\frac{1}{12}$	37	$\frac{1}{3}$ $\frac{1}{12}$
Et post Isthmum			

Misæa, quæ & Megara dicitur	52	37	
-----------------------------	----	----	--

Atticæ

Eleusis	52 $\frac{1}{2}$	37	$\frac{1}{4}$
Pyraeus	52 $\frac{1}{2}$ $\frac{1}{4}$	37	$\frac{1}{6}$
Ilissi flu. ostia	51 $\frac{1}{2}$ $\frac{1}{3}$ $\frac{1}{12}$	37	$\frac{1}{12}$
Munychiæ portus	53 $\frac{1}{4}$	37	
Hyphormus portus	53 $\frac{1}{2}$	36	$\frac{1}{2}$ $\frac{1}{3}$
Sunium promont.	53 $\frac{1}{2}$ $\frac{1}{12}$	36	$\frac{1}{2}$ $\frac{1}{4}$

Et in Aegæo pelago orientalis lateris

Panormus portus	53 $\frac{2}{3}$	37	
Dianæ uel Artemidis fanum	53 $\frac{2}{3}$	37	$\frac{1}{12}$

Cynosura promont.	53	$\frac{1}{2}$ $\frac{1}{3}$	37	$\frac{1}{3}$ $\frac{1}{12}$
Asopi flu. ostia	53	$\frac{1}{2}$	37	$\frac{1}{3}$ $\frac{1}{12}$
Chersonesus extrema	53	$\frac{1}{2}$	37	$\frac{1}{2}$
Oropus	53	$\frac{1}{3}$	37	$\frac{1}{3}$

Bœotia

Aulis	53	$\frac{1}{4}$	37	$\frac{1}{2}$ $\frac{1}{4}$
Ismeni flu. ostia	53	$\frac{1}{6}$	37	$\frac{1}{2}$ $\frac{1}{3}$
Saganeus	53		38	
Anthedon	53		38	$\frac{1}{6}$
Phocæ	52 $\frac{2}{3}$		38	$\frac{1}{6}$
Oetæi sinus intima	52 $\frac{1}{4}$		38	$\frac{1}{6}$

Opuntiorum

Cnemides	52 $\frac{1}{2}$		38	$\frac{1}{3}$ $\frac{1}{12}$
Cynus	52		38	$\frac{1}{3}$

Locrorum Epicnemidorum

Boagrii flu. ostia	51 $\frac{1}{2}$		38	$\frac{1}{3}$ $\frac{1}{12}$
Scarphia	51 $\frac{1}{4}$		38	$\frac{1}{3}$ $\frac{1}{12}$

Montes autem sunt in praefata particula

Callidromus mons, cuius medium habet	49		38	$\frac{1}{4}$
Et Corax mons	49 $\frac{1}{3}$		38	
Et Parnafus mons	50 $\frac{1}{3}$		38	
Et Helycon Musis facer	51		37	$\frac{1}{2}$ $\frac{1}{4}$
Et Cythæron mons	51 $\frac{2}{3}$		37	$\frac{1}{2}$
Et Hymettus	52 $\frac{1}{2}$		37	$\frac{2}{3}$

Fluuiorū autē Achelous quidem ortum habet in Pindo monte. Euenus autem in Callidromo monte, qui ad ortum solis uertit in Cephisum amnem, qui & ipse ab eisdem defluens montibus, Asopo fluuiio admiscetur, & Ismeno iuxta Boetiâ, in gradibus

	52		38	
--	----	--	----	--

Ciuitates uero in Hellade

Etholiae mediterraneae hæ sunt

Chalcis	49		38	$\frac{1}{12}$
Arachus	48 $\frac{1}{2}$ $\frac{1}{3}$		37	$\frac{1}{2}$ $\frac{1}{3}$ $\frac{1}{12}$
Pleurona	48 $\frac{1}{2}$ $\frac{1}{12}$		37	$\frac{2}{3}$
Olenus	49		37	$\frac{1}{4}$ $\frac{1}{3}$
Calydon	49		37	$\frac{2}{3}$

Doridis

Erineus	49		38	$\frac{1}{3}$ $\frac{1}{12}$
Cyteinium	49 $\frac{2}{3}$		38	$\frac{1}{3}$
Bium	49 $\frac{1}{2}$		38	$\frac{1}{4}$
Lilæa	50 $\frac{1}{12}$		38	$\frac{1}{4}$

Locrorum Ozolorum mediterranea

Amphisa	49 $\frac{1}{2}$		37	$\frac{1}{2}$ $\frac{1}{3}$
---------	------------------	--	----	-----------------------------

Locrorum Epicnemidorum mediterranea

Thronium	51 $\frac{1}{4}$		38	$\frac{1}{4}$
----------	------------------	--	----	---------------

Phocidis mediterraneae

Pythia	50 $\frac{1}{2}$		37	$\frac{1}{2}$ $\frac{1}{4}$
Delphi	50		37	$\frac{2}{3}$
Daulis	50 $\frac{1}{3}$		37	$\frac{1}{2}$ $\frac{1}{3}$
Elacia	51		38	
Egosthenia	50 $\frac{1}{2}$ $\frac{1}{4}$		37	$\frac{1}{2}$ $\frac{1}{4}$
Bulia	50 $\frac{1}{2}$		37	$\frac{1}{2}$ $\frac{1}{3}$ $\frac{1}{12}$

Opuntiorum mediterranea

Opus	52		38	$\frac{1}{6}$
------	----	--	----	---------------

Boeotia

Doriscum Plinio.
Ismenius Plinio.
Salganeus Straboni.
Leleges dicitur.
Scarphæa.
Vbi Caballinus fons ex ungula Pegasi.
Ducatus Acarnaniae.
Aracanthus.
Pleuron Strab.
Erineum.
Cytinum Plinio.
Boium Straboni & Plinio.
Pytho dicitur boero, ubi Apollinis Oraculum.
Elatea Plinio, & Strab.

Ithacus Vlisses.
Lotoia Plinio.
Hyrie priscis uocata, hodie Zantus.
Hellas, quæ proprie Græcia appellata.
Lepanthum hodie, per Turcas à Venetis creptum.
Creusis dicitur Pöponio.
Page Pli. & Stra. Qui Examiliū dicitur.
Aete, Cephisia dicitur, ducatus Athenarum.
Caput Colubarū nautæ hodie nominat, uulgo cabode la columba, sive Strues.

		Bœotia mediterranea		
Aonia, Ogygia. Eusta. & Hyantis Plinio. Minyas, Eustath. Coronea. Cheronea. Labadea. Haliartus. Acrophnia. Grea Homero. Cadmea dicta, urbis olim apud Thucydidem cele- bris. Alcathoe nunc. Oenoa. parvū nunc oppi- dum cū arce fortij- sima, Sethine hodie dicitur. Macris, Abantis insula, Aulis, Heca- teia, Nigropontus nunc. Chalcis, ex morte Aristotelis nota. Aegea Prius. Ellopia. Oreus Plinio. Calliste dicta. Ceos Plinio & Stra- boni, alijs Cea. Iulida. Carthæa.				
	Thisbe	31	37	$\frac{1}{2}$ $\frac{1}{3}$
	Thespiæ	31 $\frac{1}{3}$ $\frac{1}{12}$	37	$\frac{2}{3}$
	Orchomenus	31 $\frac{1}{3}$	37	$\frac{2}{3}$
	Coronia	31 $\frac{1}{3}$	37	$\frac{1}{2}$ $\frac{1}{3}$
	Hyampolis	31 $\frac{1}{2}$ $\frac{1}{12}$	37	$\frac{1}{3}$ $\frac{1}{12}$
	Charonia	32 $\frac{1}{2}$	37	$\frac{1}{2}$ $\frac{1}{4}$
	Lebadia	31 $\frac{1}{2}$ $\frac{1}{4}$	37	$\frac{1}{2}$ $\frac{1}{3}$ $\frac{1}{12}$
	Copæ	31 $\frac{1}{2}$ $\frac{1}{4}$	37	$\frac{1}{2}$ $\frac{1}{4}$
	Aliartus	31 $\frac{1}{2}$ $\frac{1}{3}$ $\frac{1}{12}$	37	$\frac{1}{2}$ $\frac{1}{4}$
	Plataeæ	32 $\frac{1}{12}$	38	$\frac{1}{12}$
	Acriphia	32 $\frac{1}{3}$	38	$\frac{1}{12}$
	Tanagra	32 $\frac{1}{2}$	37	$\frac{1}{2}$ $\frac{1}{3}$ $\frac{1}{12}$
	*Thæbæ Bœotia	32 $\frac{2}{3}$	37	$\frac{1}{2}$ $\frac{1}{3}$
	Delium	33	37	$\frac{1}{2}$ $\frac{1}{4}$
	Megaridis mediterranea			
	*Megara	32	37	$\frac{1}{4}$ $\frac{1}{12}$
	Atticæ mediterranea			
	Oenœ	33	37	$\frac{1}{2}$
	*Athenæ	32 $\frac{1}{2}$ $\frac{1}{4}$	37	$\frac{1}{4}$
	Rhamnus	33 $\frac{1}{4}$	37	$\frac{1}{2}$
	Marathon	33 $\frac{1}{4}$	37	$\frac{1}{3}$
	Anaphlystus	33	37	$\frac{1}{6}$
	Insulæ uero adiacent Achaia, in mari quidem			
	Ægeo * Eubœa, quæ magna est, cuius descri- ptio sic habet			
	Eubœæ situs			
	Cenæum promont.	32 $\frac{1}{3}$	38	$\frac{1}{2}$ $\frac{1}{12}$
	Atalantes Nesium	32 $\frac{2}{3}$	38	$\frac{1}{2}$ $\frac{1}{4}$
	Aedipus	33	38	$\frac{1}{4}$
	Chalcis iuxta Euripum	33 $\frac{1}{2}$	38	
	Eretria	33 $\frac{1}{2}$ $\frac{1}{3}$	37	$\frac{1}{2}$ $\frac{1}{3}$ $\frac{1}{4}$
	Amarynthus	34 $\frac{1}{12}$	37	$\frac{1}{2}$ $\frac{1}{4}$
	Leonum promontoria	34 $\frac{1}{4}$	37	$\frac{1}{3}$ $\frac{1}{4}$
	Cale acete, uel pulchrū littus	34 $\frac{1}{2}$	37	$\frac{1}{2}$
	Carystus	34 $\frac{1}{2}$	37	$\frac{2}{3}$ $\frac{1}{4}$
	Gereftus	34 $\frac{2}{3}$	37	$\frac{1}{2}$ $\frac{1}{4}$ $\frac{1}{12}$
	Caphareus promont.	37 $\frac{1}{2}$	37	$\frac{1}{2}$ $\frac{1}{3}$ $\frac{1}{12}$
	Curua Eubœæ	34 $\frac{1}{3}$ $\frac{1}{12}$	37	$\frac{1}{2}$ $\frac{1}{3}$
	Chersonesus extrema	34 $\frac{1}{2}$	38	$\frac{1}{6}$
	Budori flu. ostia	34	38	$\frac{1}{6}$
	Cerinthus	33 $\frac{1}{2}$ $\frac{1}{3}$	38	$\frac{1}{6}$
	Artemidis, uel Dianæ phanū	33 $\frac{2}{3}$	38	$\frac{1}{3}$
	Soreus	33 $\frac{1}{6}$	38	$\frac{1}{3}$ $\frac{1}{12}$
	Phalasia promont.	33 $\frac{1}{3}$	38	$\frac{1}{2}$
	Dion promont.	33	38	$\frac{1}{2}$ $\frac{1}{12}$
	Iuxta aut Atticā, & sub Eubœa insulæ hæ sunt			
	Thera insula, in qua ciuitates duæ			
	Eleusin	33 $\frac{1}{2}$ $\frac{1}{3}$	36	$\frac{1}{3}$ $\frac{1}{12}$
	Et Oea	34	36	$\frac{1}{3}$ $\frac{1}{12}$
	Cia etiam insula, in qua ciuitates tres			
	Careffu. (Cor. sive Plinio)	34 $\frac{1}{3}$ $\frac{1}{12}$	37	
	Iulis	34 $\frac{1}{3}$	37	
	Carthæa	34 $\frac{1}{4}$	36	$\frac{1}{2}$ $\frac{1}{4}$
	Chij insulæ ciuitas	34 $\frac{1}{3}$	36	$\frac{1}{2}$ $\frac{1}{12}$
	Polyegos insula deserta	34 $\frac{1}{3}$	36	$\frac{1}{4}$

Dherasie insulæ ciuitas	34 $\frac{1}{2}$ $\frac{1}{4}$	36
Deli insulæ ciuitas	35 $\frac{1}{3}$ $\frac{1}{12}$	37 $\frac{1}{3}$
Olyarus	35 $\frac{1}{3}$	36 $\frac{1}{2}$
Cythus	34 $\frac{1}{2}$ $\frac{1}{3}$ $\frac{1}{12}$	37
Rhena	35 $\frac{1}{12}$	37 $\frac{1}{6}$
Myconi insulæ		
Phorbia extrema	35 $\frac{1}{2}$ $\frac{1}{4}$	37 $\frac{1}{6}$
Myconi ciuitas	35 $\frac{2}{3}$	37 $\frac{1}{6}$
Et Cycladum insularum ciuitates		
Andri insulæ (Andria nunc)	35	37 $\frac{1}{2}$
Andri ciuitas	34 $\frac{1}{2}$ $\frac{1}{3}$	37 $\frac{1}{3}$ $\frac{1}{12}$
Teni insulæ ciuitas	35 $\frac{1}{12}$	37 $\frac{1}{2}$
Scyri insulæ ciuitas	34 $\frac{1}{2}$ $\frac{1}{4}$	37 $\frac{1}{4}$
Naxi insulæ ciuitas	35 $\frac{2}{3}$	37
Pari iusulæ ciuitas	35 $\frac{1}{2}$	36 $\frac{1}{2}$ $\frac{1}{3}$
Et Sumiū ipsius promont.	35 $\frac{2}{3}$	36 $\frac{1}{2}$ $\frac{1}{3}$ $\frac{1}{12}$
Siphni insulæ ciuitas	35 $\frac{1}{4}$	36 $\frac{1}{2}$ $\frac{1}{4}$
Et Ciuitates + Siphni mediterranea		
Seriphi	35	36 $\frac{1}{2}$ $\frac{1}{3}$
Phelocandri	35	36 $\frac{1}{2}$
Sicini	34 $\frac{1}{2}$ $\frac{1}{3}$	36 $\frac{1}{2}$ $\frac{1}{12}$

Peloponnesi de- SCRIPTIO.

CAPUT XVI. TABULA X. EUROPAE.

PELOPONNESVS finitur à septentrionibus Corinthiaco sinu, & Isthmo, ac deinde Cretico pelago. Ab occasu atq; meridie Adriatic opelago, ab ortu solis Cretico mari. Eius littora siue maritima sic se habent. Post Pegas, quæ in Megaride dictæ sunt, in sinu Corinthiaco Achaia gradus habere

	31 $\frac{1}{3}$ $\frac{1}{12}$	37 $\frac{1}{3}$ $\frac{1}{12}$
--	---------------------------------	---------------------------------

Corinthia

Phanū Iunonis Corinthiaca	31 $\frac{1}{4}$	37 $\frac{1}{4}$
Lechaem nauale	31 $\frac{1}{4}$	37
Asopiflu. ostia	31 $\frac{1}{12}$	37 $\frac{1}{12}$
Sicyonia, quæ prius uocabatur Micone, postea Ægiali		
Syis fl. ostia	30 $\frac{2}{3}$	37
Quæ pprie appellat Achaia, ciuitates habet		
Ægira (Hyperesia prius)	30 $\frac{1}{4}$	36 $\frac{1}{4}$ $\frac{1}{3}$ $\frac{1}{12}$
Ægium	49 $\frac{1}{2}$ $\frac{1}{4}$	36 $\frac{1}{2}$ $\frac{1}{3}$ $\frac{1}{12}$
Erineus portus	49 $\frac{1}{6}$	36 $\frac{1}{2}$ $\frac{1}{3}$ $\frac{1}{12}$
Rhium promonto. quod & Drepanum dicitur	49 $\frac{1}{3}$	37 $\frac{1}{6}$
Posidonis, uel Neptuni phanū	49 $\frac{1}{4}$	37
Patra (Patras nunc)	49	36 $\frac{1}{2}$ $\frac{1}{3}$ $\frac{1}{12}$
Olenus (Olena)	48 $\frac{1}{2}$ $\frac{1}{3}$	36 $\frac{1}{2}$ $\frac{1}{3}$ $\frac{1}{12}$
Dyme	48 $\frac{2}{3}$	36 $\frac{2}{3}$

f 2

ancistorum u. hodie.
Ortygia Plinio.
Cynthia à monte
Cyntho, prius dicta
Clanadia.
Rhene Plinio.
Mycon Plinio, Myconus Straboni.

Caurus primo, Antandros post.
Ophiusa Steph.
Syria, Syria Hom.
me. Strongile & Dionysius Plinio,
Dia Siculo.

Acis insula dicebatur, & Merope.

Morea hodie Turcarū, Apia prius & Pelasgia.
Isthmum hodie Exinulium appellant, porrecto muro ad quinque miliaria, in utroque fretum.

Melchone & Telechina Straboni, hodie Clarentia.

Ionia & Ægialos antea uocata.

à filcis figura nomin.

Aroe quōdam, s. Andrea martyrio nominata.
Dima Straboni.

	Araxus extrema	48 $\frac{1}{2}$	36 $\frac{1}{2}$ $\frac{1}{4}$						
Elis, Pisea, Epia: Homero Arethy- rea.	E'iaë								Neapolis hodie, sub Venetis.
	Cyllene nauale	48 $\frac{1}{2}$	36 $\frac{1}{2}$						
	Penei flu. ostia	48 $\frac{1}{3}$	36 $\frac{1}{2}$						
Chelonatem appel- lant Mela Plinius & Strabo.	Chelonites promont.	48	36 $\frac{1}{3}$						Damala hodie.
	Chelonites sinus	48 $\frac{1}{3}$	36 $\frac{1}{4}$						Troezena, Aphro- disia Saroni Posti- donia & Apollonia dicta, nunc Prae- dena.
	Ichthys extrema	48 $\frac{1}{2}$	36						
	Alpei flu. ostia	48 $\frac{1}{3}$	36 $\frac{1}{2}$ $\frac{1}{3}$ $\frac{1}{12}$						
	Fluuij ipsius origo	49 $\frac{1}{2}$ $\frac{1}{3}$	36 $\frac{1}{2}$						
	Meseniæ								
Cyparissia Strabo boni.	Cyparissæ	48 $\frac{1}{2}$ $\frac{1}{12}$	35 $\frac{2}{3}$						
	Cyparissium promont.	48 $\frac{1}{3}$ $\frac{1}{12}$	35 $\frac{2}{3}$						
	Selæ flu. ostia	48 $\frac{1}{2}$ $\frac{1}{12}$	35 $\frac{1}{2}$ $\frac{1}{12}$						
	Pylus, qui & Abarmus.	48 $\frac{1}{2}$ $\frac{1}{12}$	35 $\frac{1}{2}$						Schoenus plinio & Mela dicitur
	Coryphasium promont.	48 $\frac{1}{2}$	35 $\frac{1}{3}$ $\frac{1}{12}$						
	Methone	48 $\frac{1}{2}$ $\frac{1}{12}$	35 $\frac{1}{3}$						
Modon hodie, uia peregrinatum Hie- rosolimâ à Vene- tius.	Colone	48 $\frac{1}{2}$ $\frac{1}{4}$	35 $\frac{1}{4}$						
	Acritæ extrema	48 $\frac{1}{2}$	35						
	In sinu Meseniaco								
Asina.	Asine (Venetorum erat)	48 $\frac{1}{2}$ $\frac{1}{3}$	35						
	Corone	49	35						
Missetia nunc, Panisus Straboni & Plinio.	* Mesena	49 $\frac{1}{4}$	35 $\frac{1}{4}$						
	Panisi flu. ostia	49 $\frac{1}{3}$	35 $\frac{1}{4}$						
	Eius cū Alpeo cōmixtio	49	35 $\frac{1}{2}$ $\frac{1}{3}$ $\frac{1}{12}$						
	Pheræ	49 $\frac{1}{2}$	35 $\frac{1}{4}$						
Aepea.	Abea (Thuria Strab.)	49 $\frac{1}{2}$ $\frac{1}{3}$	35 $\frac{1}{6}$						
	Laconicæ								
Laconia Lacedæ- monia ac Oeba- lia dicitur.	Leuctrum	49 $\frac{1}{2}$ $\frac{1}{3}$	34 $\frac{1}{3}$						
	Tenaria promont.	50	34 $\frac{1}{3}$						
	Et in sinu Laconico								
Cereapolis cogno- minata Procopio.	Tænarium (Ereapolis nunc)	50	34 $\frac{1}{2}$ $\frac{1}{3}$ $\frac{1}{12}$						
	Cænæ	50 $\frac{1}{12}$	34 $\frac{1}{2}$ $\frac{1}{3}$ $\frac{1}{12}$						
	Teuthrona	50 $\frac{1}{6}$	34 $\frac{1}{2}$ $\frac{1}{3}$ $\frac{1}{12}$						
Laan Homero.	Las	50 $\frac{1}{4}$	35						
	Gythium	50 $\frac{1}{3}$	35 $\frac{1}{12}$						
Gytheon à Lyco- phrone uocatur, Locedemoniorum nauale.	Trinassus nauale	50 $\frac{1}{3}$ $\frac{1}{12}$	35 $\frac{1}{6}$						
	Eurotæ flu. ostia	50 $\frac{1}{2}$	35 $\frac{1}{6}$						
	Fluuij origo	50 $\frac{1}{2}$	35 $\frac{1}{2}$ $\frac{1}{4}$						
	Acria	50 $\frac{1}{2}$ $\frac{1}{12}$	35 $\frac{1}{6}$						
	Biandyna	50 $\frac{1}{2}$ $\frac{1}{4}$	35 $\frac{1}{6}$						
	Asopus	50 $\frac{1}{2}$ $\frac{1}{3}$ 35	35 $\frac{1}{12}$						
	Onugnathos, i. Asini maxilla extrema	51 35							
Boia Straboni.	Boæ (Boea Plinio)	51 $\frac{1}{12}$	35 $\frac{1}{12}$						
Malcum uocat Pli- nius, nunc Malues- sia oppidum, & cabo de Maluesia promontorium.	Malea extrema	51 $\frac{1}{3}$	35 $\frac{1}{3}$						
	Et in Argolico sinu etiam Laconicæ								
	Minoa portus & promont.	51 $\frac{1}{6}$	35 $\frac{1}{6}$						
	Dios Soteros, hoc est Iouis Saluatoris								
Linera hodie.	portus	51	35 $\frac{1}{4}$						
Zarax Plinio.	Epidaurus	51 $\frac{1}{12}$	35 $\frac{1}{2}$						
	Zarax	51	35 $\frac{2}{3}$						
	Cyphanta portus	51 $\frac{1}{6}$	35 $\frac{1}{2}$ $\frac{1}{4}$						
	Prasia	51 $\frac{1}{3}$	35 $\frac{1}{2}$ $\frac{1}{3}$						
	Argiæ								
Argi, Argiui, & Argoli populi.	Astrum	51 $\frac{1}{2}$	35 $\frac{1}{2}$ $\frac{1}{4}$						
	Inachi flu. ostia	51 $\frac{1}{2}$	35 $\frac{1}{2}$ $\frac{1}{3}$						
A quo Inachia, Steph.	Fluuij ipsius origo	51	35 $\frac{1}{2}$						
	Nauplia nauale	51 $\frac{1}{2}$ $\frac{1}{12}$	36 $\frac{1}{12}$						
	Phlius	51 $\frac{1}{2}$ $\frac{1}{4}$	35 $\frac{1}{2}$ $\frac{1}{3}$ $\frac{1}{12}$						
	Hermione	52	36						
	Scillæum promont.	52 $\frac{1}{2}$	36 $\frac{1}{12}$						
	Et in Saronico sinu Argiæ								
	Troicena	52 $\frac{1}{3}$	36 $\frac{1}{12}$						
	Post quâ Chersonesus	52 $\frac{1}{6}$	36 $\frac{1}{3}$						
	Epidaurus (Aesculapij)	51 $\frac{1}{2}$ $\frac{1}{3}$	36 $\frac{1}{3}$ $\frac{1}{12}$						
	Spiræum promont.	51 $\frac{1}{2}$ $\frac{1}{4}$	36 $\frac{1}{2}$ $\frac{1}{2}$ $\frac{1}{4}$						
	Atheniensium portus	51 $\frac{1}{2}$	36 $\frac{1}{2}$ $\frac{1}{4}$						
	Bucephalum portus	51 $\frac{1}{3}$ $\frac{1}{12}$	36 $\frac{1}{2}$ $\frac{1}{4}$						
	Corinthiæ								
	Cenchreæ nauale	51 $\frac{1}{3}$ $\frac{1}{12}$	36 $\frac{1}{2}$ $\frac{1}{3}$ $\frac{1}{12}$						
	Schoenus portus	51 $\frac{1}{3}$	37						
	Montes in Peloponneso sunt								
	Pholoë mons	49 $\frac{1}{4}$	36 $\frac{2}{3}$						
	Stymphalus mons	50 $\frac{1}{6}$	36 $\frac{1}{2}$						
	Minoe mons	49	35 $\frac{1}{2}$						
	Taygeta mons	49 $\frac{2}{3}$	35 $\frac{1}{4}$						Taygetus Plin.
	Cronius mens	50 $\frac{1}{2}$	35 $\frac{1}{2}$ $\frac{1}{4}$						
	Zarax mons	51	35 $\frac{1}{3}$						
	Ciuitates autem sunt mediterraneæ in regione, quæ proprie Achaia est								
	Pheræ	49 $\frac{1}{4}$	36 $\frac{1}{2}$ $\frac{1}{4}$						
	Helice	49 $\frac{1}{2}$ $\frac{1}{3}$	36 $\frac{1}{2}$ $\frac{1}{4}$						
	Bura	50	36 $\frac{1}{2}$ $\frac{1}{3}$						
	Pellene	50 $\frac{1}{3}$	36 $\frac{1}{2}$ $\frac{1}{4}$						
	Sicyoniæ mediterraneæ ciuitates								
	Phlius	50 $\frac{1}{2}$ $\frac{1}{3}$	36 $\frac{2}{3}$						Arethya prius, Strab. & Steph.
	Sicyon (Meconaprius)	51	36 $\frac{1}{2}$ $\frac{1}{3}$						
	Corinthiæ mediterraneæ ciuitates								
	* Corinthus	51 $\frac{1}{4}$	36 $\frac{1}{2}$ $\frac{1}{3}$ $\frac{1}{12}$						Ephyra poetis us- minata, nunc Co- ranto.
	Helidis mediterraneæ								
	Helis	49	36 $\frac{1}{2}$ $\frac{1}{12}$						Elis.
	Olimpia Pifa.	48 $\frac{1}{3}$	36 $\frac{1}{4}$						Olympici ludis us Olympici.
	Corine	48 $\frac{1}{2}$	36 $\frac{1}{3}$						
	Hipania	46 $\frac{1}{2}$	36						
	Leprium	48 $\frac{1}{2}$ $\frac{1}{3}$	35 $\frac{1}{2}$ $\frac{1}{3}$ $\frac{1}{12}$						Epina Strab.
	Tympania	49 $\frac{1}{2}$	36 $\frac{1}{3}$						Typania Plinio.
	Arcadiæ								
	Heræa (Erea Strab.)	49 $\frac{1}{3}$	36						Drymodis, Lyca- onia, Pelasgia, Pa- rhasia, Azania, Gi- gantis, & Panis Eustathio dicta.
	Phialia	49 $\frac{1}{3}$	35 $\frac{1}{2}$ $\frac{1}{12}$						
	* Tegea	49 $\frac{1}{2}$ $\frac{1}{3}$	36 $\frac{1}{3}$						Pfophus Plin.
	Pfopthis	49 $\frac{2}{3}$	35 $\frac{1}{2}$ $\frac{1}{4}$						
	Lysias	49 $\frac{1}{2}$ $\frac{1}{3}$	36						
	Antigonia, quæ & Mātina dicitur	49	35 $\frac{1}{2}$ $\frac{1}{12}$						
	Stymphalus	50 $\frac{1}{3}$	36 $\frac{2}{3}$						
	Clitor	50 $\frac{1}{3}$ $\frac{1}{12}$	36						
	Lilæa	50 $\frac{1}{2}$ $\frac{1}{3}$	36 $\frac{1}{3}$						
	Megalipolis	50 $\frac{2}{3}$	36 $\frac{1}{6}$						Megalopolis Stra-
	Argiæ mediterraneæ								
	Nemea (Bembinadia Plin.)	51 $\frac{1}{12}$	36 $\frac{1}{3}$ $\frac{1}{12}$						Nemeus leo.
	Cleonæ	51 $\frac{1}{2}$	36 $\frac{1}{3}$ $\frac{1}{12}$						
	* Argos	51 $\frac{1}{3}$	36 $\frac{1}{4}$						Hippium cognom- natum, quod nobi- les aluerit equos.
	Mycenæ	51 $\frac{1}{2}$ $\frac{1}{4}$	36 $\frac{1}{6}$						
	Asina	51 $\frac{1}{2}$ $\frac{1}{12}$	36 $\frac{1}{4}$						
	Meseniæ								

	Messeniae mediterraneae			
	Aliartus	48 $\frac{1}{2}$ $\frac{1}{3}$	35 $\frac{1}{2}$ $\frac{1}{4}$	
	Ithome	48 $\frac{1}{2}$ $\frac{1}{3}$	35 $\frac{1}{3}$ $\frac{1}{12}$	
	Troezen	49 $\frac{1}{6}$	35 $\frac{1}{3}$ $\frac{1}{12}$	
	Laconicae mediterraneae.			
	Cardamyle	50	35 $\frac{1}{3}$ $\frac{1}{12}$	
	* Lacedaemon	50 $\frac{1}{4}$	35 $\frac{1}{2}$ $\frac{1}{12}$	
	Cyphanta	51 $\frac{1}{4}$	35 $\frac{1}{2}$ $\frac{1}{3}$ $\frac{1}{12}$	
	Lerna	51	35 $\frac{1}{3}$	
	Thurium	50 $\frac{1}{4}$	35 $\frac{1}{3}$	
	Blemmina	50 $\frac{2}{3}$	35 $\frac{1}{2}$ $\frac{1}{4}$	
	Thalame	51	36	
	Gerania	50 $\frac{1}{2}$ $\frac{1}{3}$	35 $\frac{2}{3}$	
	Oenoe	50	35 $\frac{1}{3}$	
	Bytila	50	35	
	Insulae adiacent Peloponneso hae			
	Strophades	47 $\frac{1}{3}$	36	
	Et prima insula	47 $\frac{1}{2}$ $\frac{1}{3}$	35 $\frac{1}{2}$	
	Et sphargia insula	48	35	
	Et Thiganusa insula	48 $\frac{1}{2}$	34 $\frac{2}{3}$ $\frac{1}{12}$	
	Et Cytherae insulae ciuitas	50 $\frac{1}{6}$	34 $\frac{2}{3}$ $\frac{1}{12}$	
	Et Epla insula	51 $\frac{1}{4}$	34 $\frac{2}{3}$ $\frac{1}{12}$	
	Et Salamis insula (submersa est)	52	36 $\frac{2}{3}$	
	Aeginae insulae ciuitas	52 $\frac{1}{3}$	36 $\frac{1}{2}$ $\frac{1}{4}$	

Cretae insulae

SITVS.

CAPVT XVII.

TABVLA X. EVROPAE.



CRETA insula terminatur ab occasu mari Hadriatico. A septentrionibus pelago Cretensi a meridie Libyco. Ab oriente Carpathio pelago. Eius maritima descriptione talē habet.

Macaron prisci, Candiam nostri dicunt: ceterum urbium Homero & Virgilio, Hecatompolis dicta sub Venetis est.

	Latus occidentale			
	Cocus promont. & ciuitas	52 $\frac{1}{12}$	34 $\frac{2}{3}$	
	Phalaarna	52 $\frac{1}{3}$	34 $\frac{2}{3}$ $\frac{1}{12}$	
	Rhamnus portus	52 $\frac{1}{2}$	34 $\frac{1}{2}$ $\frac{1}{12}$	
	Chersonesus	52 $\frac{1}{2}$	34 $\frac{1}{2}$ $\frac{1}{12}$	
	Inachorium	52 $\frac{1}{2}$ $\frac{1}{12}$	34 $\frac{1}{3}$	
	Criu Metopon promont.	52 $\frac{1}{2}$ $\frac{1}{12}$	34 $\frac{1}{6}$	
	Australis lateris descriptio			
	Lissus	52 $\frac{1}{2}$ $\frac{1}{4}$	34 $\frac{1}{12}$	
	Tarba	52 $\frac{1}{2}$ $\frac{1}{3}$ $\frac{1}{12}$	34 $\frac{1}{3}$	
	Pocilasium	53	34 $\frac{1}{2}$	
	Hermæa promont.	53 $\frac{1}{4}$	34 $\frac{1}{3}$ $\frac{1}{12}$	
	Phaeniceis portus	53 $\frac{1}{2}$ $\frac{1}{4}$	34 $\frac{1}{3}$	
	Phoenix ciuitas	53 $\frac{1}{2}$	34 $\frac{1}{4}$	
	Mafaliae flu. ostia	53 $\frac{1}{2}$ $\frac{1}{4}$	34 $\frac{1}{6}$	
	Psychium	54	34 $\frac{1}{6}$	
	Electrae flu. ostia	54 $\frac{1}{6}$	34 $\frac{1}{2}$	

Phalasarne Plinio. Cornito hodie. Arietis frons. Penulato vulgo. Mesauo flu. Sichua vulgo.

	Matalia	54 $\frac{1}{3}$	34 $\frac{1}{2}$ $\frac{1}{12}$	
	Leonum promontoria	54 $\frac{1}{2}$ $\frac{1}{12}$	34 $\frac{1}{2}$ $\frac{1}{12}$	
	Lebena	54 $\frac{1}{2}$ $\frac{1}{12}$	34 $\frac{1}{2}$ $\frac{1}{12}$	
	Catarracti flu. ostia	54 $\frac{1}{2}$ $\frac{1}{4}$	34 $\frac{1}{2}$ $\frac{1}{4}$	
	Lethaei flu. ostia	54 $\frac{1}{2}$ $\frac{1}{3}$	34 $\frac{1}{2}$ $\frac{1}{4}$	
	Inatus	55	34 $\frac{1}{2}$ $\frac{1}{3}$	
	Hierō oros, hoc est sacer mōs	55 $\frac{1}{6}$	35	
	Iera petra, hoc est Sacra petra	55 $\frac{1}{4}$	35 $\frac{1}{12}$	Hierapolis.
	Erythreum promontoriū	55 $\frac{1}{3}$	35	
	Ampelus extrema	55 $\frac{1}{2}$	35	Ampela.
	Itanus ciuitas	55 $\frac{2}{3}$	35 $\frac{1}{4}$	
	Orientalis lateris descriptio			
	Samenium promont.	55 $\frac{1}{2}$ $\frac{1}{3}$	35 $\frac{1}{3}$ $\frac{1}{12}$	Mynoia antrum.
	Minoa portus	55 $\frac{1}{3}$	35 $\frac{1}{3}$	Camera vulgo.
	Camara ciuitas	55 $\frac{1}{6}$	35 $\frac{1}{3}$ $\frac{1}{12}$	
	Olus	55	35 $\frac{1}{3}$ $\frac{1}{12}$	
	Chersonesus	54 $\frac{1}{2}$ $\frac{1}{3}$ $\frac{1}{12}$	35 $\frac{1}{3}$	
	Zephyrinum promont.	54 $\frac{1}{2}$ $\frac{1}{4}$	35 $\frac{1}{2}$	
	Septentrionalis lateris descriptio			
	Heraclium	54 $\frac{1}{2}$	35 $\frac{1}{3}$	Heraclia Plinio.
	Panormus	54 $\frac{1}{3}$	35 $\frac{1}{4}$	
	Cytaum	54 $\frac{1}{6}$	35 $\frac{1}{4}$	Candia, unde hoc die insulae nomen.
	Dion promont.	53 $\frac{1}{2}$	35 $\frac{1}{6}$	
	Pantomatrium	53 $\frac{1}{2}$ $\frac{1}{4}$	35 $\frac{1}{12}$	Aretina vulgo.
	Rhitymna (Rhetinū hodie)	53 $\frac{1}{2}$	35 $\frac{1}{12}$	Aretina vulgo. S. Nicolaus.
	Amphimalis sinus	53 $\frac{1}{4}$	35	
	Drepanum promont.	53 $\frac{1}{6}$	35 $\frac{1}{6}$	pteron Plinio.
	Minoa	53	35	Miuoum.
	Pycniflu. ostia	52 $\frac{1}{2}$ $\frac{1}{3}$	35	
	Cydonis	52 $\frac{1}{2}$ $\frac{1}{4}$	35	
	Ciamum promont.	52 $\frac{1}{2}$	35	Cydonia Floro, Cydon Plinio.
	Dictamum	52 $\frac{1}{3}$ $\frac{1}{12}$	34 $\frac{1}{2}$ $\frac{1}{3}$ $\frac{1}{12}$	Dictana.
	Pfacum promont.	52 $\frac{1}{3}$	34 $\frac{1}{2}$ $\frac{1}{12}$ $\frac{1}{3}$	
	Cisamus ciuitas	52 $\frac{1}{6}$ $\frac{1}{12}$	34 $\frac{1}{2}$ $\frac{1}{3}$	Ephitisa hodie.
	Insigniores autē mōtes in Creta sunt duo, quae appellantur Leuci. i. Albi mōtes 52 $\frac{2}{3}$ 34 $\frac{2}{3}$			
	Et Ida mons	54	35	Ideus.
	Et Dictae mons	55 $\frac{1}{2}$	35 $\frac{1}{4}$	Dictaeus.
	Ciuitates uerō in Creta mediterraneae sunt			
	Polyrrhenia	52 $\frac{1}{3}$	34 $\frac{1}{2}$ $\frac{1}{4}$ $\frac{1}{12}$	
	Apteria	53	34 $\frac{1}{2}$ $\frac{1}{3}$ $\frac{1}{12}$	
	Artacina	53 $\frac{1}{12}$	34 $\frac{1}{2}$ $\frac{1}{4}$ $\frac{1}{12}$	
	Lappa	54	34 $\frac{1}{2}$ $\frac{1}{3}$ $\frac{1}{12}$	
	Subrita	53 $\frac{2}{3}$	34 $\frac{2}{3}$	
	Eleutheræ	54 $\frac{1}{2}$	35	Eleuterna Plinio.
	* Gortyna	54 $\frac{1}{4}$	34 $\frac{1}{2}$ $\frac{1}{3}$	Cortyn vulgo.
	Pannonia	54 $\frac{2}{3}$	35 $\frac{1}{6}$	
	* Gnossus	54 $\frac{1}{2}$ $\frac{1}{4}$	35	Gnosus alijs, antea Ceratus, vulgo Ginosafa.
	Lycus	55	35 $\frac{1}{6}$	Gaudos Plinio, vulgo Porto gaboso.
	Insulae autem adiacent Cretae			
	Claudus insula, in qua ciuitas	52 $\frac{1}{2}$	34	
	Et Letoa insula	54 $\frac{1}{2}$	34 $\frac{1}{6}$ $\frac{1}{3}$	
	Et Dia insula	54 $\frac{1}{2}$	35 $\frac{2}{3}$ $\frac{1}{12}$	
	Et Cimolis insula in qua ciuitas	54 $\frac{1}{3}$	35 $\frac{1}{2}$ $\frac{1}{3}$	
	Et Melos insula, in qua ciuitas	54	35 $\frac{1}{2}$	Acytos dicta, hoc die Mel.

CLAVDII
Ptolemæi Cosmo-
GRAPHICÆ LIBER
Quartus hæc habet

Expositionem totius Africæ iuxta subiectas
prouincias seu Satrapias
Mauritaniam Tingitanam
Mauritaniam Cæsariensem
Numidiam
Aphricam
Cyrenaicam
Marmaricam
Eam quæ propriè nuncupatur Libya
Ægyptum totam inferiorem & superiorem
Libyam interiorem sub præfatis prouincijs
Æthiopiam, quæ sub Ægypto est
Et sub istis interiorem Æthiopiam.
Circunlimitia, promontoria, insulas, fluuio-
positiones, maritimas descriptiones, pelagum
nomina, montes, flumina, lacus, prouinciarum
nomina, regiones, gentes, descriptiones, lineas,
Illustres ciuitates, secundas ciuitates, tertias ci-
uitates. Prouincias undecim, Tabulas qua-
tuor.

Mauritaniam Tingita-

NE SITVS.

CAPVT I.

TABVLA I. AFRICÆ.



MAVRITANIA
niæ Tingitanæ
latus, quod occi-
casum spectat
terminat parte
externi maris,
quod oceanum
occidentalem uo-
camus, quod
est à freto Her-
culeo usque ad
montem maio-

ris Atlantis iuxta descriptionem hanc

Cotes pmōt. (Cabo de Cantero)	6	35	$\frac{1}{2}$	$\frac{1}{3}$	$\frac{1}{12}$
Ziliæ flu. ostia		35	$\frac{2}{3}$		
Lix flu. ostia	6	35	$\frac{1}{4}$		
Subur flu. ostia	6	34	$\frac{2}{3}$		
Emporicus sinus	6	34	$\frac{1}{3}$		
Salæ flu. ostia	6	34	$\frac{1}{6}$		
Sala ciuitas	5	33	$\frac{1}{2}$	$\frac{1}{3}$	
Dui flu. ostia	6	33	$\frac{1}{3}$		
Atlas minor mons	6	33	$\frac{1}{6}$		

Due Mauritanie
cum Numidia &
miore Africa,
Barbarie nomine
nostratibus com-
prehenduntur.
Hæc uerò Sitiphês
sis antea dicebatur.

Ampelusi, à uitiū
copia: ampelos
enim uitis dicitur.
Hoc Atlatici litus
Regnum Fessæ à
nostris dicitur, &
populi Alarabes.
Zale uulgo.

Lante uulgo.

Cusæ flu. ostia	6	$\frac{2}{3}$	32	$\frac{1}{2}$	$\frac{1}{4}$
Rufibis portus	6	$\frac{2}{3}$	32	$\frac{1}{2}$	
Afamæ flu. ostia	7		32		
Diur flu. ostia	7	$\frac{1}{3}$	31	$\frac{2}{3}$	
Solis mons	6	$\frac{1}{2}$	31	$\frac{1}{4}$	$\frac{1}{4}$
Phuth flu. ostia	7	$\frac{1}{2}$	30	$\frac{1}{2}$	
Myfocaras portus	7	$\frac{1}{3}$	30	$\frac{1}{2}$	$\frac{1}{3}$
Herculis promont.	7	$\frac{1}{2}$	30		
Tamuliga	8		29	$\frac{1}{2}$	$\frac{1}{12}$
Vsadium promont.	7	$\frac{1}{2}$	29	$\frac{1}{4}$	
Suriga	8		29		
Vnæ flu. ostia	8		28	$\frac{1}{2}$	
Agnæ flu. ostia	8	$\frac{1}{2}$	27	$\frac{1}{2}$	$\frac{1}{3}$
Satæ flu. ostia	8	$\frac{2}{3}$	27	$\frac{1}{3}$	
Atlas maior mons	8		26	$\frac{1}{2}$	
Septentrionale latus terminatur freto, in quo est post dictum promonto.					
* Tingis Cæsarea (Lusitanorum)	6	$\frac{1}{2}$	35	$\frac{1}{2}$	$\frac{1}{12}$
Valonis flu. ostia	7		35	$\frac{1}{2}$	$\frac{1}{3}$
Exiliffa ciuitas	7	$\frac{1}{2}$	35	$\frac{1}{2}$	$\frac{1}{12}$
Heptadelpi mons	7	$\frac{2}{3}$	35	$\frac{1}{2}$	$\frac{1}{3}$
Et Iberico oceano iuxta descriptionem hanc					
Alybe Colūna (Acuta oppidū)	7	$\frac{1}{2}$	35	$\frac{2}{3}$	
Phœbi extrema	8		35	$\frac{1}{2}$	
Iagath (Targa uulgo)	8	$\frac{1}{3}$	35		
Thaludæ flu. ostia	8	$\frac{1}{2}$	35		
Tamuda siue Tamuada alijs dicitur, uulgo Bedie in Alarabū regione.					
Oleatrum promont.	8	$\frac{1}{2}$	35	$\frac{1}{6}$	
Acrath (Alfema uulgo)	9		34	$\frac{1}{2}$	$\frac{1}{12}$
Tæniolonga	9	$\frac{1}{2}$	34	$\frac{1}{2}$	
Sestiaria extrema	10		35		
Ryffadirum (Mellila uulgo)	10	$\frac{1}{6}$	34	$\frac{1}{2}$	$\frac{1}{4}$
Metagonites promont.	10	$\frac{1}{2}$	34	$\frac{1}{2}$	$\frac{1}{12}$
Molachath flu. ostia	10	$\frac{1}{2}$	34	$\frac{1}{2}$	$\frac{1}{4}$
Mulucham flu. Sallustius medium ponit inter Mauros & Numidas: Pom. Mela inter regna Bocchi & Iugurthæ.					
Maluæ flu. ostia (Maluana Plin.)	11	$\frac{1}{6}$	34	$\frac{1}{2}$	$\frac{1}{3}$
Orientale uerò latus terminatur Mauritania Cæsariensi, iuxta meridianum, qui à Maluæ fluuij ostijs usque finem pertinet, cuius positio habet					
		11	$\frac{2}{3}$	26	
At australe latus finem habet in gentibus inte- riori Libyæ adiacentibus, iuxta lineam, quæ præfatos terminos coniungit. Tenent au- tem prouinciam iuxta fretum Metagonitæ. Iuxta Ibericum uerò pelagus Succosij. Et sub ipsis Verues. Et sub Metagonitem re- gionem Masices, Post Verbicæ, sub quibus Salifæ. & Caumi. Post Bacuatæ. Sub quibus Macanitæ. At sub his Verues Voli Biliani. Deinde Angaucani. Sub ijs Nectiberes. Post modo Pyrhon pedium, i. campus, cuius positio					
		9	$\frac{1}{2}$	30	
Sub quibus Zegrensij. Post Baniubæ & Vacuatæ					
Orientale autem latus tenent omne Mauren- sij & pars Herpiditanorum					

Rutubis Plinio.
Azanor hodie ci-
uitas.

Phuth oppidū iose-
pho, à Phuth Noe
nepote, qui Phutha
eos Mauritaniam
populos produxit.

Dyris Barbaris,
Strabo. hodie Ma-
iuste.

Täger seu Tanager
uulgo, Iulia tradit
est Plinio.

Septa uulgo.

Abyla nostris, co-
gnomine Sinica ob
finiarum multij
tudinem, Herculis
colūna cōtra Cab-
pen Hispanie ad
Strictum de Zibel-
tar, seu Gibraltar
Alcudia uulgo.

Rusardir Plin.
Metagonium alijs,
uulgo Elcabo de
tres arcas.

Milonis uulgo.

Montes

Montes autem sunt notandi in regione
 Mons Diur nuncupatus, cuius medium habet
 partes 8 $\frac{1}{2}$ 34
 Et Phocra mons extensus à minori Atlante
 ad Rysadium, quod situm est in littore inter Se
 ftiarum & Metagonitem promontoria
 Et Durdi occidentaliora, quorum positi
 tio 10 29 $\frac{1}{2}$ & 15 29 $\frac{1}{2}$

Ciuitates mediterraneæ in Tingitania
 hæ sunt

* Zilia	6	$\frac{1}{2}$	35	$\frac{1}{2}$
* Lixa (Lixos Plinio)	6	$\frac{1}{2}$ $\frac{1}{4}$	34	$\frac{1}{2}$
Oppinum	7	$\frac{1}{2}$	35	$\frac{1}{3}$
Subur	6	$\frac{1}{2}$ $\frac{1}{3}$	34	$\frac{1}{2}$ $\frac{1}{3}$
Banasa	6	$\frac{1}{2}$	34	$\frac{1}{3}$
Tamusida	7		34	$\frac{1}{4}$
Silda	7	$\frac{1}{2}$ $\frac{1}{3}$	33	$\frac{1}{2}$ $\frac{1}{3}$ $\frac{1}{12}$
Gontiana	7	$\frac{2}{3}$	34	$\frac{1}{2}$
Baba	8	$\frac{1}{6}$	34	$\frac{1}{3}$
Pisciana	9		34	$\frac{1}{3}$
Vobrix	9	$\frac{1}{3}$	34	
* Volubilis	8	$\frac{1}{4}$	33	$\frac{2}{3}$
Herpis	10	$\frac{1}{3}$	33	$\frac{1}{2}$ $\frac{1}{4}$
Tocolofida	7	$\frac{1}{6}$	33	$\frac{1}{2}$ $\frac{1}{6}$
Trifidis	9		33	$\frac{1}{6}$
Molochath	10	$\frac{1}{6}$	33	$\frac{1}{12}$
Benta	9	$\frac{1}{2}$	32	$\frac{1}{2}$ $\frac{1}{3}$
Galapha	11		32	$\frac{2}{3}$
Oecath	8	$\frac{1}{2}$	32	$\frac{1}{2}$ $\frac{1}{2}$
Dorath	9		31	$\frac{1}{4}$ $\frac{1}{4}$
Bocanum hemerum	9	$\frac{1}{3}$	29	$\frac{1}{2}$ $\frac{1}{4}$
Vala	8	$\frac{1}{2}$	28	$\frac{1}{4}$

Insulæ autem sunt ab occasu prouinciæ
 in exteriori mari

Pæa insula	5		32	
Erythia insula	6		29	

Mauritaniæ Cæsarië

S I S S I T V S.

C A P V T II.

T A B V L A I. A P H R I C A E.



MAURITANIA
 quæ Cæsariensis dicitur, defini
 tur ab occasu præfato Tingi
 tanicæ Mauritaniæ latere.

A septentrionibus Sardoo pela
 go iuxta Maluæ flu. ostia usq;
 ab Ampsagæ flu. ostia. Cuius littus sic circun
 scribitur. Post Maluæ flu. ostia

Mega. i. magnū, pmont.	11	$\frac{1}{2}$	35	
Gypfaria portus	11	$\frac{1}{2}$ $\frac{1}{3}$	34	$\frac{1}{2}$ $\frac{1}{4}$

Siga ciuitas Colonia	12		34	$\frac{2}{3}$ $\frac{1}{2}$
Sigæ flu. ostia	12	$\frac{1}{4}$	34	$\frac{1}{2}$ $\frac{1}{2}$
Afarath flu. ostia	12	$\frac{1}{2}$	34	$\frac{1}{2}$
Fretum magnum	12	$\frac{1}{2}$ $\frac{1}{4}$	34	$\frac{1}{2}$
Chylemath flu. ostia	13		34	
Vuiza Colonia	13	$\frac{1}{3}$	34	
Deorum portus	13	$\frac{1}{2}$	33	$\frac{1}{2}$ $\frac{1}{4}$
Arcenaria Colonia (Arzen uulgo)	13	$\frac{1}{2}$ $\frac{1}{3}$	33	$\frac{1}{2}$ $\frac{1}{3}$
Cartēni flu. ostia	14	$\frac{1}{4}$	33	$\frac{2}{3}$ $\frac{1}{3}$
* Cartenna	14	$\frac{1}{2}$	33	$\frac{2}{3}$ $\frac{1}{3}$
Carepula	14	$\frac{1}{2}$ $\frac{1}{3}$	33	$\frac{2}{3}$ $\frac{1}{3}$
Carcoma	15	$\frac{1}{6}$	33	$\frac{1}{2}$ $\frac{1}{2}$
Lagnutum	15	$\frac{1}{2}$	33	$\frac{1}{2}$ $\frac{1}{2}$
Apollinis promont.	15	$\frac{1}{2}$	33	$\frac{2}{3}$ $\frac{1}{3}$
Castra Germanorum	15	$\frac{1}{2}$ $\frac{1}{3}$	33	$\frac{1}{2}$ $\frac{1}{2}$
Canucis	16	$\frac{1}{6}$	33	$\frac{1}{2}$ $\frac{1}{2}$
Chinalaph flu. ostia	16	$\frac{2}{3}$	33	$\frac{1}{3}$ $\frac{1}{3}$
* Iulia Cæsarea	17		33	$\frac{1}{3}$ $\frac{1}{2}$
Tipasa (Tenese hodie)	17	$\frac{1}{2}$	33	$\frac{1}{2}$
Via (Brisch uulgo)	17	$\frac{2}{3}$	33	
Icosium	18		33	
Sauu flu. ostia	18	$\frac{1}{6}$	33	$\frac{1}{3}$ $\frac{1}{2}$
Rustonium (Rufconie Plinio)	18	$\frac{1}{2}$ $\frac{1}{2}$	32	$\frac{1}{2}$ $\frac{1}{2}$ $\frac{1}{4}$
Ruscibar	18	$\frac{1}{2}$ $\frac{1}{4}$	32	$\frac{1}{2}$ $\frac{1}{2}$ $\frac{1}{3}$
Modunga	19	$\frac{1}{6}$	32	$\frac{1}{2}$ $\frac{1}{3}$ $\frac{1}{12}$
Serbetis flu. ostia	19	$\frac{1}{2}$	32	$\frac{1}{2}$ $\frac{1}{3}$ $\frac{1}{3}$
Cisse	19	$\frac{1}{2}$ $\frac{1}{4}$	32	$\frac{1}{2}$ $\frac{1}{3}$ $\frac{1}{3}$
Addyme	20		32	$\frac{1}{2}$ $\frac{1}{2}$
Ruffoccoru	20	$\frac{1}{4}$	32	$\frac{1}{2}$ $\frac{1}{4}$
Iomnyum	20	$\frac{1}{2}$ $\frac{1}{2}$	32	$\frac{1}{2}$ $\frac{1}{4}$
Rufubirsis	20	$\frac{1}{2}$ $\frac{1}{2}$ $\frac{1}{4}$	32	$\frac{2}{3}$ $\frac{1}{2}$
Rufazus	21		32	$\frac{2}{3}$ $\frac{1}{3}$
Vabar	21	$\frac{1}{2}$	32	$\frac{1}{2}$ $\frac{1}{2}$
* Saldæ Colonia	22		32	$\frac{1}{2}$ $\frac{1}{2}$
Nafabath flu. ostia	22	$\frac{1}{3}$	32	$\frac{1}{2}$ $\frac{1}{2}$
Chobath	22	$\frac{2}{3}$	32	$\frac{1}{3}$ $\frac{1}{3}$
Sifaris flu. ostia	23		32	$\frac{1}{4}$ $\frac{1}{4}$
Iarfath	23	$\frac{1}{3}$	32	$\frac{1}{12}$ $\frac{1}{4}$
Audum promont.	23	$\frac{2}{3}$	32	$\frac{1}{4}$

Et in Numidico sinu

Audi flu. ostia	23	$\frac{1}{2}$ $\frac{1}{3}$	32	
Igilgili	24		31	$\frac{1}{2}$ $\frac{1}{4}$
Guli flu. ostia	24	$\frac{2}{3}$	31	$\frac{1}{2}$ $\frac{1}{3}$ $\frac{1}{4}$
Afarath	25	$\frac{1}{6}$	31	$\frac{1}{2}$ $\frac{1}{4}$
Ampsage flu. ostia	26	$\frac{1}{4}$	31	$\frac{1}{2}$ $\frac{1}{4}$
Fontes fluuij	26	$\frac{1}{2}$ $\frac{1}{3}$	31	$\frac{1}{2}$ $\frac{1}{12}$

Ab oriente uerò limites habet Aphricam iuxta
 Ampsagam flu. usq; ad finem, cuius gradus
 sunt 27 $\frac{1}{2}$ $\frac{1}{3}$ 26
 A meridie autē Lybicus terminatur gentibus
 iuxta lineam, quæ supra Getuliam australes
 terminos iungit
 In puincia uerò montes insigniores hi sunt
 Durdus mons, cuius orientalis pars continet
 partes 15 29 $\frac{1}{2}$
 Occidentalis autē pars ut fertur 10 29 $\frac{1}{2}$
f 4

Siphacis & Bo
 chi regia, hodie la
 Guardia uulgo.

Portus magnus.

Quiza Plinio.
 Oran regia hodie
 sub Hispanorū im
 perio.

Mastigani, hodie
 Silese.

Trada.

Gunugi dictum Pl
 nio.

Iol prius diceba
 tur, iube regia, in
 Augusti gratiam
 Cæsarea uocata.
 Plin. Strab. Mela
 & Solinus: nūc Bu
 gia regia ciuitas
 sub Hispanorum
 ditione.

Sardabala Plin.

Cerlel uulgo.

Ruscuriū Plinio.

Rufasus Plinio.

Alger hodie, regnū
 Barbarosse.
 Nabar Plinio.

Vsar Plinio.

Numide Grecis di
 cuntur Nomade
 quasi errantes uo
 gabundi & rei pe
 cuarie dediti, a no
 meus, quod est pa
 sco. Metagonitis
 terra à Grecis ap
 pellata.

Zilis Antonio, Ze
 lis Strabon, Arzil
 la hodie, à Lusita
 nis capta.

Valentia Plinio.

Fessa regia.
 Iulia Campestris
 Plinio.
 Trimiscent.

Mulelacha Plinio.

Erythrae Plinio,
 Geryonis insula.

Mauros Grecis
 Maurisios appella
 uit Strabo, qui
 & Maurusij Vi
 truuio dicuntur,
 de quorum origi
 ne Procopius li. 4.
 belli vandilici.

Oue siue oue uul
 go.

Zalacus mons	16	31 $\frac{2}{3}$
Et Garaphi montes	16	28 $\frac{2}{3}$
Et Madethubadus mons cuius fines habent	13 26 $\frac{2}{3}$ & 17 $\frac{1}{2}$ 26	
Et Cinnaba mons	19 $\frac{1}{2}$	26
Et Biren mons	20 $\frac{1}{2}$	31
Et Piruræsus mons cuius fines gradus habent	18 $\frac{1}{2}$ 28 $\frac{2}{3}$ & 21 26 $\frac{1}{2}$	
Et Garas mons	23	28
Et Valua mons	22	26
Et Buxare occidua, quorum situs	25 25 $\frac{1}{2}$ & 28 27	

Tenant autem regionem ab occasu Herpiditani, sub montibus Chalcorychijs appellatis. Sub quibus Taladusi & Dorei. Inde qui Soresis magis meridionales sunt Masæsyli. Sub quibus Dryitæ. Postea post Durdum montem Elulij, & Tolotæ, ac Nacmusij, usque ad montes Garaphos. Taladusijs autem magis orientales sunt usque ad ostia Chinalaph flu. Machusijs. Sub quibus Zalacus mons. Et post hunc Mazices. Postea Banturari. Et sub Garaphis montibus Acuensij, & Myceni, & Maccuræ. Et super monte Cinnaba Enabasi. Qui uero magis orientales sunt quæ Zalacus mons, supra mare Mancurebi. Sub quibus Tulensij. Post Baniuri. Sub quibus Machures. Post Thassij, & Malchubij. Iterumque magis orientales Tulensijs sunt Mucuni, & Chituæ, usque ad Ampsagam flu. sub hijs autem Cidamusij. Post Toducæ, iuxta fontes Ampsagæ fluij.

Ciuitates autem sunt in regione mediterranea hæ

Vasbaria	12 $\frac{1}{2}$	34
Celama	12 $\frac{1}{6}$	33 $\frac{1}{2}$
Vrbara	12 $\frac{1}{2}$ $\frac{1}{3}$	33 $\frac{1}{2}$
Lanigara	12	33
Villa Vicus	12 $\frac{2}{3}$	32
Atoa	12 $\frac{1}{2}$ $\frac{1}{3}$	31 $\frac{1}{6}$
Mniaria	12 $\frac{1}{2}$ $\frac{1}{3}$	33
Timici	13 $\frac{1}{2}$ $\frac{1}{3}$	33 $\frac{1}{6}$
Astacilis	13 $\frac{1}{3}$	33 $\frac{1}{6}$
Arina	13 $\frac{1}{2}$	30 $\frac{1}{2}$ $\frac{1}{3}$
Aripa	14	30 $\frac{1}{2}$ $\frac{1}{3}$
Victoria	14 $\frac{1}{2}$	32 $\frac{1}{3}$
Gigluæ	14 $\frac{1}{2}$	32 $\frac{1}{2}$
Bunobora	14 $\frac{1}{2}$	31 $\frac{1}{2}$ $\frac{1}{3}$
Vagæ	15 $\frac{1}{4}$	30 $\frac{1}{2}$ $\frac{1}{4}$
Manliana	15 $\frac{1}{2}$ $\frac{1}{3}$	28 $\frac{1}{2}$ $\frac{1}{3}$
Apphar	14 $\frac{2}{3}$	33 $\frac{1}{4}$
*Oppidiū nouū Colonia	16	32 $\frac{2}{3}$
Burca	16 $\frac{1}{2}$ $\frac{1}{3}$	30 $\frac{1}{2}$ $\frac{1}{3}$ $\frac{1}{4}$
Tarrum	16 $\frac{1}{4}$	30
Garra	15 $\frac{1}{6}$	32 $\frac{1}{2}$ $\frac{1}{3}$
*Zuchabari	16 $\frac{1}{2}$ $\frac{1}{3}$	32 $\frac{2}{3}$
Irath	17	32

Tigæ Plinio.

Succubar Plinio.

Teniffa	17 $\frac{1}{2}$ $\frac{1}{3}$	31 $\frac{1}{6}$
Lamida	18 $\frac{1}{2}$	31 $\frac{1}{3}$
Vasana	18	31 $\frac{2}{3}$
Casmari	18 $\frac{1}{6}$	30 $\frac{1}{2}$ $\frac{1}{3}$
Brinsitta	18 $\frac{1}{2}$ $\frac{1}{3}$	30 $\frac{2}{3}$ $\frac{1}{6}$
Pegaua	18 $\frac{1}{2}$ $\frac{1}{3}$	30 $\frac{1}{6}$
Nigilgia	18 $\frac{1}{4}$	30 $\frac{1}{4}$
Thisizima	18 $\frac{1}{6}$	29 $\frac{1}{6}$
Chizala	18 $\frac{2}{3}$	32 $\frac{1}{2}$
Hydata therma. i. aquæ calidæ colonia	18 31 $\frac{1}{6}$	
Phloria	19 $\frac{1}{3}$	31 $\frac{2}{3}$
Oppidum	19 $\frac{1}{6}$	31 $\frac{1}{6}$
Labdia	19 $\frac{1}{2}$ $\frac{1}{3}$	29 $\frac{1}{2}$ $\frac{1}{3}$
Tucca	20	31 $\frac{1}{2}$ $\frac{1}{4}$
Badea	20	30 $\frac{1}{2}$ $\frac{1}{4}$
Gasmara	18	32 $\frac{2}{3}$
Beda Colonia	18 $\frac{1}{2}$	32 $\frac{1}{6}$
Symitha	20 $\frac{1}{3}$	32 $\frac{1}{4}$
Thibinis	21	31
Izatha	21	30 $\frac{1}{3}$
Auximis	21	29 $\frac{1}{2}$
Et iuxta Phœmij fluij fontes, qui amni Sauo admiscetur		
Suburgia	21	28 $\frac{1}{3}$

Postea iterum ab alio principio ciuitates hæ

Thudaca	20 $\frac{1}{2}$ $\frac{1}{3}$	31 $\frac{1}{3}$
Tigis	19 $\frac{1}{2}$	32 $\frac{1}{2}$
Turaphilum	21 $\frac{1}{3}$	31 $\frac{1}{4}$
Sudaua	22 $\frac{1}{3}$	32
Tusiatath	22 $\frac{1}{3}$	31 $\frac{1}{2}$ $\frac{1}{3}$
Vifara	22	30 $\frac{2}{3}$ $\frac{1}{6}$
Vazagada	22 $\frac{1}{2}$	30 $\frac{1}{6}$
Auxia	22 $\frac{1}{6}$	29 $\frac{2}{3}$
*Tubusuptus	23 $\frac{1}{2}$ $\frac{1}{4}$	31 $\frac{1}{3}$ $\frac{1}{3}$
Rhobonda	23 $\frac{1}{3}$	31 $\frac{1}{3}$ $\frac{1}{3}$
Aufum	23	30 $\frac{2}{3}$ $\frac{1}{2}$
Zaratha	23 $\frac{1}{2}$	30 $\frac{1}{2}$
Nababurum	23	30
Vitaca	23 $\frac{1}{2}$ $\frac{1}{4}$	29 $\frac{1}{2}$ $\frac{1}{4}$
Thubuna	23 $\frac{1}{2}$ $\frac{1}{3}$	28 $\frac{1}{2}$ $\frac{1}{3}$
Thamaritha	23 $\frac{1}{6}$	27 $\frac{1}{4}$ $\frac{1}{3}$
Augala	24 $\frac{1}{2}$ $\frac{1}{3}$	31 $\frac{1}{3}$ $\frac{1}{4}$
Suptu	24 $\frac{1}{3}$	30 $\frac{1}{2}$ $\frac{1}{4}$
Hippa	24 $\frac{1}{2}$ $\frac{1}{3}$	30 $\frac{1}{2}$
Vamiceda	25 $\frac{1}{6}$	30
Sittici Colonia	26	29 $\frac{1}{3}$
Tumarra	26 $\frac{1}{2}$	29
Germiana	26 $\frac{1}{2}$ $\frac{1}{4}$	28 $\frac{1}{2}$ $\frac{1}{4}$
Pepia	24 $\frac{1}{2}$ $\frac{1}{3}$	28 $\frac{1}{4}$ $\frac{1}{3}$
Vescethra	24 $\frac{1}{2}$	27 $\frac{1}{2}$ $\frac{1}{3}$
Ægæa	26	27 $\frac{1}{6}$
Taruda	25 $\frac{1}{2}$ $\frac{1}{4}$	26 $\frac{1}{2}$

Auzæa castellum
Tubuscum oppidum Tacito.

Sittianorum colonia Plinius et Ptolemæus dicunt esse Cirtam illam notam ex Sallustio. Sed Ptolemæus duas facit uidetur, Cirtam illam uocant sequenti tabula.

Insula

Insula adiacet Iuliae Cæsareæ, cum ciuitate insigni, quæ ipsa Iulia Cæsarea dicitur insula, in qua ciuitas eodē nomine, cuius gradus sunt $17 \frac{1}{2}$ $33 \frac{2}{3}$

Aphricæ situs.

CAPVT III.

TABVLA II. APHRICAE.



APHRICÆ latus occidentale terminat Mauritania Cæsariensi iuxta expositā lineā per Ampsagæ fluuium. Septentrionale uerò pelago Aphricano, quod ab Ampsaga fluuiio, usque ad sinū interiorē magnæ Syrtis pertinet. Cuius descriptio sic se habet. Post Ampsagæ flu. ostia

In sinu Numidico

Eius intima	27	31	$\frac{1}{2}$	$\frac{1}{4}$
Collops magnus, uel Cullu	$27 \frac{1}{3}$	32	$\frac{1}{3}$	$\frac{1}{2}$
Rusicada	$27 \frac{2}{3}$	32	$\frac{1}{2}$	$\frac{1}{2}$
Tretum promont.	$27 \frac{1}{2}$	$32 \frac{1}{4}$	$\frac{1}{2}$	$\frac{1}{4}$
Vzicath	$28 \frac{1}{6}$	32	$\frac{1}{2}$	
Olcachites sinus	$28 \frac{2}{3}$	32		
Tacatya	29	32	$\frac{1}{2}$	$\frac{1}{2}$
Collops paruus	$29 \frac{1}{3}$	32	$\frac{1}{2}$	$\frac{1}{2}$
Siur portus	$29 \frac{2}{3}$	32	$\frac{2}{3}$	$\frac{1}{2}$
Hippi promontoria	30	32	$\frac{1}{2}$	$\frac{1}{4}$
Stoborum promont.	$30 \frac{1}{6}$	32	$\frac{2}{3}$	$\frac{1}{2}$
Aphrodisium Colonia	$30 \frac{1}{3}$	32	$\frac{1}{2}$	
Hippō regia (cuius episcopus Aug.)	$30 \frac{2}{3}$	32	$\frac{1}{4}$	
Rubricati flu. ostia	$30 \frac{1}{2}$	32	$\frac{1}{4}$	$\frac{1}{4}$
* Tabraca Colonia	$31 \frac{1}{4}$	32	$\frac{1}{3}$	$\frac{1}{2}$
Apollinis templum	$31 \frac{2}{3}$	32	$\frac{1}{2}$	$\frac{1}{3}$
Neptuni aræ	32	32	$\frac{1}{2}$	$\frac{1}{4}$
Hippon uel equorū citatio	$32 \frac{1}{2}$	32	$\frac{1}{2}$	$\frac{1}{4}$
* Thmissa (Thinissa rectius)	33	32	$\frac{1}{2}$	$\frac{1}{2}$
Apollinis promont.	$33 \frac{1}{3}$	33	$\frac{1}{4}$	$\frac{1}{4}$
* Ityca (vtica legendum)	$33 \frac{2}{3}$	32	$\frac{1}{2}$	$\frac{1}{4}$
Cornelij castramentatio	$33 \frac{2}{3}$	32	$\frac{1}{2}$	
Bagradæ flu. ostia	34	32	$\frac{1}{3}$	
* Carthago urbs magna	$34 \frac{1}{2}$	32	$\frac{1}{3}$	$\frac{1}{2}$
Catadæ flu. ostia	$34 \frac{1}{2}$	32	$\frac{1}{2}$	
Maxula	35	32	$\frac{2}{3}$	
Carpis	35	33		
Nisua	35	33	$\frac{1}{6}$	
Clipea	35	33	$\frac{1}{3}$	
Hermæa extrema	35	33	$\frac{1}{2}$	$\frac{1}{2}$
Aspis	$35 \frac{1}{3}$	33	$\frac{1}{3}$	
Curobis (Curobis Plinio)	$35 \frac{1}{2}$	33	$\frac{1}{6}$	
Neapolis Colonia	$35 \frac{1}{2}$	33		
Siagul	36	32	$\frac{1}{2}$	$\frac{1}{3}$
Aphrodisium	$36 \frac{1}{4}$	32	$\frac{2}{3}$	
* Adrumetum Colonia	$36 \frac{2}{3}$	32	$\frac{2}{3}$	

Rhuspina	36	$\frac{1}{2}$	$\frac{1}{3}$	32	$\frac{1}{2}$	$\frac{1}{3}$
Leptis parua	37	$\frac{1}{6}$	$\frac{1}{2}$	32	$\frac{1}{2}$	$\frac{1}{2}$
Thapsus	37	$\frac{1}{2}$	$\frac{1}{2}$	32	$\frac{1}{2}$	$\frac{1}{2}$
Achola	37	$\frac{1}{2}$	$\frac{1}{4}$	32	$\frac{1}{2}$	$\frac{1}{4}$
Rhuspe	38			32	$\frac{1}{3}$	$\frac{1}{3}$
Brachodes extrema	38	$\frac{1}{2}$		32	$\frac{1}{3}$	$\frac{1}{3}$
Villa	38	$\frac{1}{6}$	$\frac{1}{2}$	32	$\frac{1}{6}$	
Taphrura (uulgo Fachs.)	38	$\frac{1}{2}$		32		

Syrtis paruae situs

Syrtis alij Baxos, alij Banquos de Barbaria nuncupant.

Theænæ (Thene Plinio)	38	$\frac{1}{2}$		31		
Macodama	38	$\frac{1}{2}$		31	$\frac{1}{4}$	$\frac{1}{2}$
Tritonis flu. ostia	38	$\frac{2}{3}$	$\frac{1}{2}$	30	$\frac{1}{2}$	$\frac{1}{3}$
Thacapa (Tacape Plinio)	38	$\frac{1}{2}$	$\frac{1}{3}$	30	$\frac{1}{2}$	$\frac{1}{2}$
Gycthis	39	$\frac{1}{3}$		30	$\frac{1}{2}$	$\frac{1}{3}$
Hedaphtha ciuitas iuxta finem	$40 \frac{1}{2}$	$31 \frac{1}{4}$				
Zetha extrema	40	$\frac{2}{3}$		31	$\frac{2}{3}$	$\frac{1}{2}$
Sabathra	41			31	$\frac{1}{2}$	$\frac{1}{2}$
Pisidon portus	41	$\frac{1}{4}$	$\frac{1}{2}$	31	$\frac{1}{2}$	$\frac{1}{2}$
Heoa (Oenfis Plinio)	41	$\frac{1}{2}$		31	$\frac{2}{3}$	$\frac{1}{3}$
Garapha portus	41	$\frac{1}{4}$		31	$\frac{2}{3}$	
* Neapolis, quæ & Leptis magna	42		$\frac{2}{3}$			
Cyniphi flu. ostia	42	$\frac{1}{4}$		31	$\frac{1}{2}$	$\frac{1}{2}$
Barathia (Brata uulgo)	42	$\frac{2}{3}$		31	$\frac{1}{2}$	
Cinsterne	43	$\frac{1}{4}$		31		
Trierorū promont.	42	$\frac{1}{2}$	$\frac{1}{3}$	31	$\frac{1}{2}$	

Syrtis magnæ

Macomaca uilla	43	$\frac{1}{2}$		30	$\frac{1}{2}$	$\frac{1}{4}$
Aspis	43	$\frac{2}{3}$		30	$\frac{1}{3}$	
Sacamaza uicus	43	$\frac{1}{2}$	$\frac{1}{3}$	30		
Pyrgos Euphranta	44	$\frac{1}{6}$	$\frac{1}{2}$	29	$\frac{2}{3}$	
Pharaxa uicus	44	$\frac{1}{2}$		29		
Isporis uicus	45			29		
Hippi extrema	46			29		
Philæni uilla	46	$\frac{1}{2}$	$\frac{1}{4}$	29		
Sub hanc eiusdem nominis Aræ terminus						
Aphricæ sunt						
Oriente uerò latus terminatur post interiorē sinum Syrtis, inde linea uersus meridiem ducta, iuxta Cyrenaicam usque ad finem, Cuius situs	47			25		
Meridionale uerò latus terminatur linea, quæ expositos duos fines iungit iuxta Getuliam & desertam Libyæ						
Montes in prouincia insignes sunt Buxara, cuius pars orientalis gra. habet	28			27		
Et mons Audus	$28 \frac{1}{2}$			$29 \frac{1}{2}$		
Et Thambes mons, cuius limites habent partes	$29 \frac{1}{2}$	$27 \frac{1}{2}$	&	32	28	$\frac{1}{2}$
Ex quo fluit Rubricatus flu. & mōs, qui dicitur Cirna.	33			30		

copio, Adruma Straboni.

Monexi uulgo, Taphra, una ex Tripoli.

Thera Straboni, Macomades Tritonia Pallas, Capis uulgo.

Sabatra Plinio, Roxaniabes uulgo, Oea Pomponio, altera ex Tripoli Africana. Neapolim Plinius distinguit à Lepti magna, quæ tertia est ex Tripoli Africana, uulgo Tripoli in barbaria regia ciuitas.

Mesoreta uulgo.

Zedicho uulgo.

Naym ciuitas, Cabo de sortia.

Aræ Philenorum, duorum fratrum, dicuntur. Historia uide apud Valerium lib. 5. & Salustium in bello Iugurthino. hodie dicitur portus de Sabatia.

Zengitana Plinius nominat, alij Numidiam noua. Barbaria, ut dixi, hodie dicitur.

Giger regia ciuitas.

Tritum Straboni.

Alcou hodie ciuitas.

Tacatua Plinio.

Stoora hodie ciuitas.

Bona hodie, Armua Plinio.

Sabathra Silio, Stephano autē & Polybio Tabathra.

Tunis regnum, alij Tunex.

Vitensis Cato, hodie Bisartha.

Bragada.

Byssa, Carchedon nomen retinet.

Maxulla.

Carpi.

Misua Plinio.

Clypea, Clypea, Quipia uulgo.

Mercurij promont.

Pom. Mele, contra Siciliam Plin. uulgo cabo denubia.

Macometta uulgo. Susa uulgo.

Africha uulgo. Adrumetum Pro-

A quo paludes inuicem contiguæ connectuntur: Et Hipponites palus, quæ grad. habet

32 $\frac{2}{3}$ 32 $\frac{1}{2}$
Et Sifara palus 33 31
Et Mampfarus mons, cuius fines continent gradus 33 27 $\frac{1}{2}$ & 36 $\frac{1}{2}$ 26 $\frac{1}{4}$

A quo Bagradas flu. decurrit
Et qui uocat Dios mons, uel Iouis 37 $\frac{1}{2}$ 31 $\frac{1}{4}$
Et Vsaletus mons, cuius fines continent gradus 37 28 & 39 $\frac{1}{2}$ 26 $\frac{1}{2}$

A quo fluit Triton amnis, & in ipso paludes Tritonis scilicet 38 $\frac{2}{3}$ 29 $\frac{2}{3}$

Et Pallas palus 38 $\frac{1}{2}$ 29 $\frac{1}{4}$
Et quæ uocatur Libya palus 38 $\frac{1}{2}$ 28 $\frac{1}{4}$

Et Gillius mons 40 $\frac{1}{2}$ 29 $\frac{1}{2}$
Et Thizibi mons 41 $\frac{1}{4}$ 28

Et Chuzambari mons, cuius fines habent partes 40 26 $\frac{1}{4}$ & 43 $\frac{1}{2}$ 26 $\frac{3}{4}$

A quo fluit Cyniphus flu. & Cabe fons, cuius gradus sunt 43 $\frac{1}{4}$ 26 $\frac{1}{2}$

Tenant autem occidentalia Aphricæ usq; ad mare Cirtesij & Nabatræ. Post hos uersus solis ortum Lontij. Et Numidiam, nouamq; prouinciam, usq; Tambracem. Post Mideni, & qui iuxta Carthaginem sunt. Sub quibus Libya Phœnices. Post usq; paruam Syrtim Machyni. Et sub ipsam * Cinichij, qui magis ad ortum uergunt. Et usq; ad Cyniphum flu. Nigiritimi. Et circa fluuium ipsum * Lotophagi.

Postea ultra magnam Syrtim Samabycij. Et deinde Nycpij. Quibus subiacent Eleones.

Iterum autem Cirtesijs & Numidia australiores sub Audo monte sunt * Misulami. Sub quibus Nattabutæ. Post Sibes. Midenis aut Mia dñj. Sub quibus Musuni. Postea sub Thāme monte Saburbures. Sub quibus Haliardi & Sitaphius campus.

A meridionali autem Libyphœnicū est Bacitis regio. Sub qua Zutæ. Postea Cerophæi, & Māpfari, supra eiusdem nominis montē. Sub monte autem sunt Motuturij. Sub Machinis autē sunt Machyres. Post Gephes, post quos Mimaces. Et sub Vsaletū montem Vzala & principium Libyæ desertæ.

Similiter autem sub Cinithijs sunt Sigiplosij. Post Achæmenes. Post Muturgures. Sub quibus Muchthufij. Sub Nigiritimis autem sunt Astacures. Sub Lotophagis Eropcei. Postea Dolopes. Sub quibus Erebidæ. Sub Samabycijs autem sunt Damēsi. Post Nigbeni. Sub quibus Nycpij. Sub Nycpijs autem & Elæonas Macæi Syrticæ. Et deserta Libya.

Ciuitates uerò in prouincia mediterraneæ inter Ampsagam fluuium, & Thabracam ciuitatem sunt,

Cirtensiorum quidem

* Cirta Iulia	26	$\frac{1}{2}$	$\frac{1}{3}$	31	$\frac{1}{3}$
Mireum	26	$\frac{2}{3}$		30	$\frac{1}{3}$
Vaga	28			31	$\frac{2}{3}$
Lares	27	$\frac{1}{2}$		30	$\frac{2}{3}$
Apari	27	$\frac{2}{3}$		29	$\frac{2}{3}$
Azama	27	$\frac{1}{2}$		27	$\frac{1}{2}$

Numidiæ nouæ

Cucua Colonia	28	$\frac{1}{2}$		31	$\frac{1}{4}$
Thunudronū Colonia	28	$\frac{1}{3}$		30	$\frac{1}{2}$
Aspucca	29	$\frac{1}{2}$		32	
Simischi	29			31	$\frac{1}{3}$
Thuburnica Colonia	30			32	$\frac{2}{3}$
Tucca	29	$\frac{1}{2}$		31	$\frac{1}{3}$
Thieba Colonia	29	$\frac{1}{2}$		30	$\frac{1}{2}$ $\frac{1}{4}$
Tubursica	29	$\frac{1}{3}$		30	$\frac{1}{2}$ $\frac{1}{4}$
Vcibi	30			29	$\frac{1}{2}$ $\frac{1}{4}$
Gausaphna	29	$\frac{1}{4}$		31	
Lambæsa	29			30	

Legio augusta tertia

Thubutis	29	$\frac{1}{2}$		28	$\frac{1}{3}$
Bullaria	30	$\frac{2}{3}$		31	$\frac{1}{2}$
* Sicca ueneria	30	$\frac{1}{2}$		30	$\frac{1}{2}$ $\frac{1}{3}$
Affurus	30	$\frac{1}{2}$	$\frac{1}{3}$	30	$\frac{1}{2}$
Narangara	30			30	$\frac{1}{2}$
Thebesca	30	$\frac{1}{2}$		29	$\frac{1}{2}$ $\frac{1}{4}$
Thunusda	30	$\frac{2}{3}$		32	
Madurus	32			31	$\frac{1}{2}$
Ammædara	32	$\frac{1}{2}$		30	$\frac{1}{2}$
Thanutada	32			29	$\frac{1}{2}$ $\frac{1}{4}$
Gazacupada	31	$\frac{1}{2}$		29	$\frac{1}{4}$
Gedne	31	$\frac{2}{3}$		28	$\frac{1}{2}$ $\frac{1}{4}$

Inter Thabraca autem ciuitatem & Bagradam flu.

Canopisi	32	$\frac{1}{4}$		32	$\frac{1}{2}$
Melida	32	$\frac{2}{3}$		31	$\frac{1}{2}$
Vzan	33	$\frac{1}{4}$		31	$\frac{1}{3}$
Thifica	33	$\frac{1}{4}$		32	
Cipipa	34			31	$\frac{1}{2}$ $\frac{1}{4}$
Theudali	33	$\frac{1}{3}$		31	$\frac{2}{3}$
Auita	33	$\frac{1}{2}$		30	$\frac{1}{4}$
Tobros	34			30	$\frac{1}{2}$
Ilica	34	$\frac{1}{2}$		30	$\frac{1}{3}$
Tucca	34			29	$\frac{1}{2}$ $\frac{1}{3}$
Dabia	33			29	$\frac{1}{2}$ $\frac{1}{4}$
Bendina	34	$\frac{1}{2}$		29	$\frac{1}{3}$
Vazua	33	$\frac{1}{3}$		29	$\frac{1}{2}$
Nensa	34	$\frac{1}{2}$		28	$\frac{1}{2}$ $\frac{1}{4}$
Aquæ calidæ	33	$\frac{2}{3}$		28	$\frac{1}{2}$ $\frac{1}{3}$
Zigira	33	$\frac{1}{2}$		28	$\frac{1}{2}$ $\frac{1}{3}$
Thasia	33			27	$\frac{1}{2}$ $\frac{1}{4}$
Thunuba	33	$\frac{1}{3}$		27	$\frac{1}{2}$
Muste	33	$\frac{2}{3}$		27	$\frac{1}{2}$
Themisua	34	$\frac{2}{3}$		28	$\frac{2}{3}$
Zamamizon	34	$\frac{1}{3}$		28	
Timica	34	$\frac{1}{2}$	$\frac{1}{3}$	27	$\frac{2}{3}$
Tuscubis	35	$\frac{1}{2}$		28	$\frac{1}{2}$

Inter

* Cinithios Tacitus, Ethinos Plinius.

* Ex loto arbore uiscitant, cuius fructus adeo est dulcis, ut Homero teesit, vlyssis socijs patrie obliuionem incusserit.

* Misulanos Tacitus, Misulanos Plinius.

Constantia hodie.

Zama Sallustio
Floro & ceteris.Bula Procopio
Bularegia Plinio.

Madaurensis Plinio.

Inter Bagradam autem amnem & tritonem flu. sub Carthagine quidem

Maxula uetera	34 $\frac{1}{2}$	32 $\frac{1}{2}$
Vol	34 $\frac{1}{2}$	32 $\frac{1}{2}$
Thimisa	35	31 $\frac{1}{2}$
Cuina Colonia	35 $\frac{1}{2}$	31 $\frac{1}{2}$
* Vthina	34 $\frac{1}{2}$	31 $\frac{1}{2}$
Audira	34 $\frac{1}{2}$	30 $\frac{1}{2}$
Mediccar	35 $\frac{1}{2}$	31 $\frac{1}{2}$
Thuburbo	35	30 $\frac{1}{2}$
Tucma	35 $\frac{1}{2}$	30 $\frac{1}{2}$
Ballamensa	34 $\frac{1}{3}$	30 $\frac{1}{2}$
Cerbica	36	30
Nuroli	34 $\frac{1}{3}$	26 $\frac{1}{2}$
Ticelia	34 $\frac{2}{3}$	29
Sapura	36	29 $\frac{2}{3}$
Cilmæ	35 $\frac{1}{2}$	29 $\frac{1}{2}$
Vepillum	36 $\frac{1}{4}$	29
Thabba	35 $\frac{1}{3}$	28 $\frac{1}{3}$
Tichafa	36	28 $\frac{2}{3}$
Netata	36	27 $\frac{1}{2}$
Bunthum	36 $\frac{1}{4}$	23 $\frac{1}{3}$

Sub Adrumento autem Ciuitate

Almaena	35 $\frac{1}{4}$	30 $\frac{2}{3}$
Vticna	35 $\frac{2}{3}$	32 $\frac{1}{2}$
Chrabasa	36	32 $\frac{1}{3}$
Turza	35 $\frac{2}{3}$	31 $\frac{1}{2}$
Vlizibira	36	31 $\frac{1}{3}$
Orbita	36 $\frac{1}{3}$	32
Vzita	36 $\frac{1}{2}$	32 $\frac{1}{3}$
Gisira	36 $\frac{1}{3}$	31 $\frac{1}{2}$
Zurmentum	37	31 $\frac{1}{2}$
Zalapa	36 $\frac{1}{2}$	31 $\frac{1}{2}$
Augustum	36 $\frac{1}{3}$	30 $\frac{2}{3}$
Leæ	36 $\frac{1}{3}$	30 $\frac{1}{2}$
Auidus	36 $\frac{2}{3}$	30
Vbata	36 $\frac{1}{2}$	29 $\frac{1}{3}$
Tifurus	36 $\frac{1}{2}$	28 $\frac{2}{3}$
* Thydrus	37 $\frac{1}{2}$	32
Vzecia	37 $\frac{1}{2}$	31 $\frac{1}{2}$
Setiensis	37 $\frac{1}{2}$	31 $\frac{1}{2}$
Lalice	37 $\frac{1}{2}$	31 $\frac{1}{3}$
Bizacina	37 $\frac{1}{2}$	30 $\frac{1}{2}$
Targarum	37 $\frac{1}{4}$	30 $\frac{1}{4}$
Kararus	37	30 $\frac{1}{3}$
Campsa	37 $\frac{1}{2}$	29 $\frac{1}{2}$
Putea	37 $\frac{1}{2}$	29 $\frac{1}{2}$
Caraga	38 $\frac{1}{2}$	29 $\frac{2}{3}$
Muruis	38 $\frac{1}{2}$	30 $\frac{1}{2}$
Zugar	38	30 $\frac{1}{2}$

Inter autem duas Syrtes Ciuitates hæc

Chuzis	39 $\frac{1}{2}$	30 $\frac{1}{2}$
Sumucis	40 $\frac{1}{3}$	30 $\frac{1}{2}$
Pifinda	41	31 $\frac{1}{2}$
Sabrata	41 $\frac{1}{4}$	30 $\frac{1}{2}$
Syddenis	41 $\frac{2}{3}$	31 $\frac{1}{2}$

Azuis	42 $\frac{1}{2}$	30 $\frac{1}{2}$
Gerifa	43	30 $\frac{1}{2}$
Ifcina	43 $\frac{1}{3}$	30 $\frac{1}{2}$
Ammonis	42	30 $\frac{2}{3}$
Amuncla	42 $\frac{2}{3}$	30 $\frac{1}{2}$
Muste uicus	42 $\frac{2}{3}$	28 $\frac{2}{3}$
Butta	42 $\frac{2}{3}$	28 $\frac{1}{2}$
Tege	42 $\frac{2}{3}$	27 $\frac{1}{2}$
Durga	43	26 $\frac{1}{2}$
Sicapha	43 $\frac{1}{2}$	30
Vddita	43 $\frac{2}{3}$	28 $\frac{2}{3}$
Galybe	43 $\frac{2}{3}$	29 $\frac{1}{2}$
Thagulis	44 $\frac{1}{4}$	28

Insulæ nerò adiacent Africæ iuxta continen-
tentem hæc

Hidras insula	28	33
Calathe insula	31	33 $\frac{2}{3}$
Dracontinus insula	33 $\frac{1}{4}$	34 $\frac{1}{4}$
Ægimnus insula	31 $\frac{1}{4}$	33 $\frac{1}{4}$
Larunesiæ insulæ duæ	37	33 $\frac{1}{2}$
Lopadusa insula	39	33 $\frac{1}{3}$
Æthusa insula	39 $\frac{1}{2}$	33 $\frac{1}{3}$
Cercinna insula & ciuitas	39	32 $\frac{1}{4}$

Lotophagites insula, in qua
ciuitates duæ

Gerrapolis	39 $\frac{1}{4}$	31 $\frac{1}{4}$
* Mininx ciuitas	39 $\frac{1}{2}$	31 $\frac{1}{3}$
Misynus insula	44 $\frac{2}{3}$	30 $\frac{2}{3}$
Pontia insula	45 $\frac{2}{3}$	30 $\frac{1}{4}$
Gaia insula	46	29 $\frac{2}{3}$

Pelagiæ uerò insulæ Africæ
hæc sunt

* Cossira insula & ciuitas	37 $\frac{1}{3}$	34 $\frac{1}{3}$
Glaucanis insula & ciuitas	37 $\frac{1}{3}$	34 $\frac{2}{3}$
* Melite insula in qua ciuitas		
Melite	38 $\frac{1}{2}$	34 $\frac{2}{3}$
Et Chersonesos	38 $\frac{2}{3}$	34 $\frac{1}{2}$
Et Iunonistemplum	39	34 $\frac{2}{3}$
Et Herculis templum	38 $\frac{1}{2}$	34 $\frac{1}{2}$

Syrenes situs.

CAPVT IIII.

TABVLA III. AFRICAE.



YRENAICA pro-
uincia definitur ab occasu qui-
dem Syrti magna, & Africæ
iuxta lineam, quæ à Philænis
aris uersus meridiem est, usq[ue]
ad finem. Cuius situs continet
grad. 46 $\frac{1}{2}$ $\frac{1}{4}$ 29 usq[ue] ad 47 25
A septentrionibus Libyco pelago, iuxta littus
quod est ab interiore sinu Syrtis usq[ue] Darni-
dem ciuitatē, Cuius descriptio sic se habet

Gaulos & Galata
Plinio.

Ægimurus Strabo
ni.

als Cerauna.

Mirmex dicitur
Plinio, Meninxet
Straboni.

Algerbo ciuitas, à
qua uocantur ho-
die insula del ger-
bo, seu los chelo-
bens.

als Glosyra, Cor-
sura Straboni.

Malta insula, qua
donati sunt ab im-
peratore milites
Rodij.

Iunora insula.

Corena uulgo,
Pentapolis alio no-
mine dicta, à quin-
q[ue] eius præclaris
urbibus, Berenice,
Arsinoe, Ptolomai-
de, Apollonia, Cy-
rene.

Automala Strabo
m, Estani uulgo.
Salinas uulgo.
Ziwayra uulgo.
Corcorella.
Borion, Hypores
gius, Hypon deim-
de dictum.

Post Phylæni uillam		
Automalax præsidium	47 $\frac{1}{2}$	29 $\frac{1}{6}$
Drepanum promōtorium	47 $\frac{1}{4}$	29 $\frac{1}{3}$
Maritimæ stationes	47 $\frac{1}{3}$	29 $\frac{2}{3}$
Diaroea portus	47 $\frac{1}{4}$	30
Herculis turris	47 $\frac{1}{2}$	30 $\frac{1}{2}$
Diacheris præsidium	47 $\frac{1}{3}$	30 $\frac{1}{2}$ $\frac{1}{3}$
Boreū promont. finis Sirtis	47 $\frac{1}{4}$	31 $\frac{1}{6}$
Bryorum littus	47 $\frac{1}{2}$	31 $\frac{1}{4}$

Pentapolis

* Berenice, quæ & Hesperides 47 $\frac{1}{3}$ $\frac{1}{4}$ 31 $\frac{1}{3}$
Hesperis primò, Callimacho & Plinio, Barce Strab. & Herodoto, ho-
die uulgo Bernicho.

Lethon.
Trochara uulgo.
Tolometa uulgo.
Zadra uulgo.
Cabo de raxaotini.
Bonandria uulgo.

Lathonis flu. ostia	48 $\frac{1}{4}$	31 $\frac{1}{3}$
* Arcinoë, quæ & Theuchira	48 $\frac{2}{3}$	31 $\frac{1}{3}$
* Ptolemais	49 $\frac{1}{2}$	31 $\frac{1}{6}$
Aurigda	49 $\frac{1}{2}$	31 $\frac{1}{2}$
Aptuchi fanum	49 $\frac{1}{2}$	31 $\frac{2}{3}$
Phycus pmont. & Castellū	50	31 $\frac{1}{2}$ $\frac{1}{3}$
* Apollonia	50 $\frac{1}{6}$	31 $\frac{2}{3}$
Naustathmos portus	50 $\frac{1}{3}$	31 $\frac{2}{3}$
Erythron locus	50 $\frac{1}{2}$	31 $\frac{1}{2}$
Cheris uilla	50 $\frac{1}{2}$ $\frac{1}{4}$	31 $\frac{1}{3}$
Zephyrium promont.	51	31 $\frac{1}{3}$
Darnis	51 $\frac{1}{4}$	31 $\frac{1}{4}$

Ab ortu uerò solis fines habet Marmaricæ
partem iuxta extensam lineam à Darnide,
uersus meridiem, usq; ad finem. Cuius si-
tus 51 $\frac{1}{4}$ 25

A meridie deserta Libyæ iuxta lineam exten-
sam, coniungentem duos terminos.

Habet autem prouincia montes qui appellan-
tur Herculis harenæ, quorum medium gradus
habet 48 $\frac{2}{3}$ 29

Et Velpos montes 47 $\frac{2}{3}$ 29 $\frac{1}{2}$
Et Boæcolicum montem 51 26 $\frac{1}{2}$

Et Paludes marinas, & eam quæ à Lathone
flu. diuertitur, cuius medium continet gradus
47 $\frac{1}{2}$ $\frac{1}{4}$ 31 $\frac{1}{6}$

Et paludem, quæ sub paliuro est, in qua Con-
chylum 52 31 $\frac{1}{6}$

Tenent autem prouinciam sub Pentapoli quis-
dem Barcitæ, ab orientali plaga hortorum He-
speridum, quibus magis etiam ad orientē Ara-
rauceles. Sub hortis autem Hesperidum sunt
Herculis cumuli arenosi. Et qui magis orien-
tales sunt Asbetæ. Post iuxta Aphricam sub
Velpis montibus Macatutæ. Et deinde Laga-
nicorum specus. Magis autem orientales ipsi
sunt Pfilli. Et deinde loca sunt ferarum plena.
Et Silphiopha regio, nec non Libyæ deserta.

Ciuitates mediterraneæ in prouincia hæ sunt

* Cyrene (Corena uulgo)	50	31 $\frac{1}{3}$
Archile	50 $\frac{1}{2}$	31 $\frac{1}{4}$
Chærecla	48 $\frac{1}{2}$	31
Neapolis	49	31

Lethes dicitur, iſer-
nalis flu. poetis ce-
lebris, cuius aquæ
gustus præterito-
rum efficit obliuio-
nem.

Hortus Hesperidū
aurea mala profe-
rens, quæ peruigili
dracone interem-
pto Hercules fur-
ripuit.

Battidas Silius no-
minat Cyrenēses.

Artamis uicus	49 $\frac{1}{2}$ $\frac{1}{4}$	31 $\frac{1}{6}$
Zemythus	49 $\frac{1}{2}$ $\frac{1}{3}$	31 $\frac{1}{2}$
Barce	49 $\frac{1}{4}$	30 $\frac{1}{2}$ $\frac{1}{4}$
Rhaga	49 $\frac{2}{3}$	31
Celida	50 $\frac{1}{2}$ $\frac{1}{2}$	30 $\frac{2}{3}$ $\frac{1}{2}$
Hydra	50 $\frac{1}{2}$ $\frac{1}{3}$	30 $\frac{1}{2}$ $\frac{1}{4}$
Alibaca	49 $\frac{1}{6}$	30 $\frac{1}{6}$
Thintis.	50	30 $\frac{1}{4}$
Cænopolis	50 $\frac{1}{2}$ $\frac{1}{4}$	30 $\frac{1}{3}$
Phalacra	49 $\frac{1}{2}$ $\frac{1}{4}$	30 $\frac{1}{2}$
Marabina	48	30 $\frac{1}{4}$ $\frac{1}{3}$
Auritina	49 $\frac{1}{2}$ $\frac{1}{4}$	29 $\frac{1}{2}$ $\frac{1}{3}$
Acabis	50 $\frac{1}{2}$	29 $\frac{2}{3}$ $\frac{1}{3}$
Maranthis uicus	47 $\frac{1}{2}$	29 $\frac{2}{3}$
Andan oppidum	47 $\frac{1}{2}$ $\frac{1}{4}$	29
Echinus pagus	49 $\frac{1}{2}$	28 $\frac{2}{3}$
Philonis uicus	51	28 $\frac{2}{3}$
Arimantis oppidum	51	28 $\frac{1}{2}$ $\frac{1}{3}$ $\frac{1}{2}$

Insulæ autem penes regionem sunt

Myrmex insula	48 $\frac{2}{3}$	31 $\frac{1}{2}$ $\frac{1}{3}$
Læa seu ueneris insula	50 $\frac{1}{6}$	31 $\frac{1}{2}$ $\frac{1}{3}$ $\frac{1}{2}$

Marmaricæ Libyæ & ÆGYPTI TOTIVS circumscriptio.

CAPIT V.

TABVLA III. AFRICAE.



MARMARICA cū Ægypto terminatur ab occasu Cyrenaica, iuxta lineam, quæ extenditur per Darnidem ciuitatē, & parte interioris Libyæ sub eodē meridiano, usq; finem, cuius situs 51 $\frac{1}{4}$ 25

A septentrionibus uerò Ægyptiaco pelago iuxta littoris descriptionem hanc.

Marmaricæ Nomi

Axylis uilla	51 $\frac{2}{3}$	31 $\frac{1}{4}$
* Chersonesus magna	52	31 $\frac{2}{3}$
Phthia portus	52 $\frac{1}{2}$	31 $\frac{1}{4}$
Paliurus	52 $\frac{1}{4}$	31 $\frac{1}{4}$
Batrachus portus	52 $\frac{1}{2}$	31 $\frac{1}{4}$
Petræ paruæ portus	52 $\frac{1}{2}$ $\frac{1}{4}$	31 $\frac{1}{4}$
Antipyrgus	53 $\frac{1}{3}$	31 $\frac{1}{4}$
Scythranus portus	53 $\frac{1}{2}$	31 $\frac{1}{6}$
Catæonium promont.	53 $\frac{1}{2}$ $\frac{1}{4}$	31 $\frac{1}{4}$
Ardanis promontorium	54	31 $\frac{1}{6}$
Petræ magnæ portus	54 $\frac{1}{6}$	31 $\frac{1}{6}$

Libyæ Nomi littus

Panormus portus	54 $\frac{1}{3}$	31 $\frac{2}{6}$
Cathabathmos magnus	54 $\frac{1}{2}$	31 $\frac{1}{4}$
Ænesiphya portus	55	31 $\frac{1}{6}$

Selinis

Aropus postea dicitur.

Marmarica appellatur, hac dicitur Barcha, Ab Alexandria usq; Cyrenaica aspera regio, atque inanes feri. In Ægypto ciuitates et oppida insignia tra 18. milia fere tradit Diod. Siculus, Plinius 20. milia.

vouus, præfectus seu prouincia dicitur.

Cabo de raxaotini, Plynus dicitur boni.

Menelaus appellatus.

Tetrapyrgus boni, Lucto go.

Ardanax. Hic ad Creta miliaria.

Nessiphya

Zygris uilla	55	$\frac{1}{4}$	31	$\frac{1}{6}$		
Chætæa uilla	55	$\frac{1}{2}$	31	$\frac{1}{6}$		
Zagylis uilla	55	$\frac{1}{2}$	$\frac{1}{4}$	31	$\frac{1}{6}$	
Selinis portus	56		31	$\frac{1}{6}$		
Trifarchi uilla	56	$\frac{1}{3}$	31	$\frac{1}{12}$		
Apis	56	$\frac{2}{3}$	31	$\frac{1}{12}$		
* Parætonium	57		31	$\frac{1}{6}$		
Pythis extrema	57	$\frac{1}{6}$	31	$\frac{1}{6}$		
Græfsgony seu Vetulæ portus	57	$\frac{1}{3}$	31	$\frac{1}{12}$		
Callij promont.	57	$\frac{1}{2}$	31	$\frac{1}{6}$		
Zygis portus	57	$\frac{2}{3}$	31	$\frac{1}{12}$		
Letice acete, uel Albū littus	57	$\frac{1}{2}$	$\frac{1}{3}$	31	$\frac{1}{6}$	
Hermæa extrema	58		31	$\frac{1}{4}$		
Phoenicis portus	58	$\frac{1}{3}$	31	$\frac{1}{6}$		
Antiphra uilla	58	$\frac{2}{3}$	31	$\frac{1}{12}$		
Derris extrema	58	$\frac{1}{2}$	$\frac{1}{3}$	31	$\frac{1}{3}$	$\frac{1}{12}$
Leucaspis portus	59		31	$\frac{1}{12}$		
Glaucum promont.	59	$\frac{1}{6}$	31	$\frac{1}{6}$		
Mareoti Nomi littora						
Chymo uicus	59	$\frac{1}{2}$	31	$\frac{1}{12}$		
Plinthine	59	$\frac{1}{2}$	$\frac{1}{4}$	31		
Cherfonesus parua portus	60		31	$\frac{1}{12}$		
Totius Ægypti Metropolis						
* Alexandria (No hebrais)	60	$\frac{1}{2}$	31			
Menelai Metropolis						
Canobos (Canopus alij)	60	$\frac{1}{2}$	$\frac{1}{4}$	31	$\frac{1}{12}$	
Nili ostia Septem						
Heracleoticum ostium	60	$\frac{1}{2}$	$\frac{1}{3}$	$\frac{1}{12}$	31	$\frac{1}{12}$
Bolbitinum ostium	61	$\frac{1}{4}$	31	$\frac{1}{12}$		
Sebennyticum ostium	61	$\frac{1}{2}$	31	$\frac{1}{12}$		
Pineptimi pseudostomū	61	$\frac{1}{2}$	$\frac{1}{4}$	31	$\frac{1}{12}$	
Diolcos pseudostomū	62	$\frac{1}{6}$	31	$\frac{1}{6}$		
Pathmeticum ostium	62	$\frac{1}{2}$	31	$\frac{1}{6}$		
Mendesium ostium	62	$\frac{1}{2}$	$\frac{1}{4}$	31	$\frac{1}{6}$	
Taniticum ostium	63		31	$\frac{1}{4}$		
Pelusiacum ostium	63	$\frac{1}{4}$	31	$\frac{1}{4}$		
Pelusium ciuitas	63	$\frac{1}{3}$	31	$\frac{1}{6}$		
Gerrum terminus (Gerra)	63	$\frac{1}{2}$	$\frac{1}{12}$	31	$\frac{1}{3}$	
Calsiotidis						
Calsium	63	$\frac{1}{2}$	$\frac{1}{4}$	31	$\frac{1}{4}$	
Eruptio Sirbonidis paludis	63	$\frac{1}{2}$	$\frac{1}{3}$	31	$\frac{1}{6}$	$\frac{1}{12}$
* Ostracine (stragioni uulgo)	64	$\frac{1}{4}$	31	$\frac{1}{2}$	$\frac{1}{3}$	
Rhinnocorura	64	$\frac{2}{3}$	31	$\frac{1}{2}$	$\frac{1}{3}$	
Anthedon	64	$\frac{1}{2}$	$\frac{1}{3}$	31	$\frac{2}{3}$	
Ab oriente terminatur parte iudææ, quæ est ab Anthedone ciuitate usq; finem, cuius situs						
	64	$\frac{1}{4}$	30	$\frac{2}{3}$		
Et inde Arabia Petræa usq; ad Heroum urbem interioris partis sinus Arabici, cuius situs						
	63	$\frac{1}{2}$	29	$\frac{1}{2}$	$\frac{1}{3}$	
Et parte Arabici sinus iuxta littoris descriptionem hanc. Post interiorum sinum præfatum, qui gradus habet						
	63	$\frac{1}{2}$	29	$\frac{1}{2}$	$\frac{1}{3}$	
Arfinoe	63	$\frac{1}{3}$	29	$\frac{1}{6}$	$\frac{1}{3}$	
Clyfma præsidium	63	$\frac{1}{3}$	28	$\frac{1}{2}$	$\frac{1}{3}$	
Drepanum promontoriū	64		27	$\frac{1}{2}$	$\frac{1}{3}$	

* Misiformus	64	$\frac{1}{2}$	27	$\frac{1}{4}$			
Philoteris portus	64	$\frac{1}{4}$	26	$\frac{1}{2}$	$\frac{1}{4}$		
Aias mons	64	$\frac{1}{3}$	26	$\frac{1}{2}$			
Leucos, hoc est Albus portus	64	$\frac{1}{2}$	26				
Acabe mons	64	$\frac{1}{2}$	25	$\frac{1}{2}$	$\frac{1}{4}$		
Nechesia	64	$\frac{1}{2}$	25	$\frac{1}{2}$			
Smaragdus mons	64	$\frac{1}{2}$	$\frac{1}{3}$	25			
Lepte extrema	64	$\frac{2}{3}$	24	$\frac{2}{3}$			
* Berenice	64	$\frac{1}{12}$	23	$\frac{1}{2}$	$\frac{1}{3}$		
Pentadactylum mons	64	$\frac{1}{2}$	$\frac{1}{4}$	23	$\frac{1}{2}$		
Bazium promontorium	65		23				
A meridie autem definitur linea inde extensa usq; ad præfatum finem in Libya interiori, cui lineæ adiacet Æthiopia, quæ est post Ægyptum. Montes autem in prouincia insignes sunt Bascifæ							
Quorum medium	52	$\frac{1}{3}$	30				
Et Anagombri montes	54		27	$\frac{1}{2}$	$\frac{1}{2}$		
Et Asiphus mons	55		30	$\frac{1}{2}$	$\frac{1}{2}$		
Et Aspis mons	57	$\frac{1}{2}$	30	$\frac{2}{3}$	$\frac{1}{2}$		
Et Ogdamus mons	58		29	$\frac{1}{2}$	$\frac{1}{2}$		
Et Tinodes mons	58	$\frac{1}{2}$	26	$\frac{2}{3}$			
Et Azar mōs cuius fines	51	$\frac{1}{2}$	23	$\frac{1}{2}$	$\frac{1}{2}$		
Et Libici montes ob occidentali plaga Nili amnis, quorū fines	61	29	&	60	$\frac{1}{2}$	23	$\frac{1}{2}$
Paludes autem hæc sunt							
Cleartis palus	52		26	$\frac{1}{3}$			
Et Lacci palua	55	$\frac{1}{2}$	26	$\frac{2}{3}$			
Et Lycomedis palus	57		24				
Et Solis fons	58	$\frac{1}{4}$	28				
Et Maria palus (Arapotes)	60	$\frac{1}{4}$	30	$\frac{1}{2}$	$\frac{1}{3}$		
Et Meridis lacus	60	$\frac{1}{3}$	29	$\frac{1}{3}$			
Et Sirbonis palus	64	$\frac{1}{4}$	31				
Tenent autem plagam maxime septentrionalem Marmaricæ Nomi Libyarchæ, & Aniritæ, & Bassachitæ. Sub quibus Apotimata. Postea qui etiam ijs australiores sunt, Augilæ, quorum situs							
	52	$\frac{1}{2}$	28				
Post quos Nasamones, & Bacatæ. Postea Augchifæ, & Tapanitæ. Post quos Sentites & Obilæ. Postea Æzari							
Libyæ autem Nomi, quæ supra mare sunt, continentur Zygritæ, & Chattani, & Ziges, Meridionalia uero Buzes, & Ogdæmi. Post quos Adyrmachidæ. Postea Hammoniaca regio, cuius situs							
	55	$\frac{1}{2}$	28				
Post Anagombri. Post Iobanchi, & Ruaditæ. Mareoti uero pars, quæ mari imminet Tenia dicitur. Interiora autem tenent Gonia & Profoditæ. Post quos Scithiaca regio, cuius situs							
	60	$\frac{2}{3}$	30	$\frac{1}{2}$			
Et post Mastitæ. His etiam australiora continentur Nitriotæ, & Oasitæ, quorum situs							
	59	$\frac{1}{2}$	29	$\frac{1}{2}$			
Post quos Libyægyptij iuxta autem totum australe latus Marmaricæ							

Philoteris Pomponio, Aenum Plinio & est ciuitas in eo po. tu celebris.

Chosair portus.

Mareotis. Muridem & Myridem auersis appellari Heronolus uocat.

Augillarum foemine, nocte qua nubunt omnium cotu profutuntur, ex hac pudicitiam maxime seruantes: autor Herodotus Mea & Scipius.

Ab Ammonis oraculo sic acta, quæ nunc uocatur, Cancarron de Mahoma.

Hammoniam alij, est ciuitas & Portus uigens, Strabo.

Leucogeum, Alba uita Straboni, hodie Ripe albe.

Cymossena Plintina.

Bofire hodie ibi ciuitas pulchra.

Scanderia Turcis dicitur.

Bochir hodie.

Naucraticum Plinius, Mela Canopium, hodie Roxetum, yofetto.

Pathnicū Straboni

Tanici Plinio & Pomponio.

Damiata hodie, Hebraicè Sin, olim Heliopolis.

Calsius est mons, ubi Iouis casij templū, & Pompeij sepulchrum.

Asfedech Hebraicè Larissa hodie.

Heropolis & Aegypti Stephano, in Biblijs dicitur terra Iessen, Israelitarum mansio.

Herent sinus, ubi ciuitas Zuem.

Leopatria post dicta.

Diammos & abrochos, id est arenosa & sine pluuiis.

Exiclese petre Strab.

ac Libyæ pertingit Diammos & Abrochos regio. Vniuersum uerò littorale latus iuxta Arabas b. cum sinum tenent Arabes Ægyptij. Icthiophagi, in quibus dorfa montium sunt

Troigi lapidis montis	62 $\frac{2}{3}$	29 $\frac{1}{4}$
Et Alabastreni montis	63	28
Et Porphiriti montis	63	26 $\frac{2}{3}$
Et nigri lapidis	73	24 $\frac{1}{3}$
Et Basanitilapidis	64	23 $\frac{1}{2}$

In Marmarica oppida mediterranea hæc sunt

Leucoë	51 $\frac{1}{3}$	31
Bonchyris	52 $\frac{1}{3}$	31
Leucæ uel Albæ camini	53 $\frac{1}{6}$	30 $\frac{1}{2}$ $\frac{1}{3}$
Menelaus	53 $\frac{2}{3}$	31
Gaphara	54	30 $\frac{1}{3}$ $\frac{1}{12}$
Masuchis	53 $\frac{1}{2}$	30 $\frac{2}{3}$
Masadalis	51 $\frac{2}{3}$	30 $\frac{1}{2}$
Abathuba	51 $\frac{1}{2}$	30
Leucæ uel albæ Napæ	52 $\frac{1}{2}$	30 $\frac{1}{4}$
Tacaphuris	53 $\frac{1}{2}$ $\frac{1}{3}$	30 $\frac{1}{6}$
Dioscoron	53 $\frac{1}{2}$	28 $\frac{1}{2}$ $\frac{1}{3}$
Migo	53 $\frac{1}{2}$	28 $\frac{1}{2}$
Saragina	54 $\frac{1}{4}$	28
Alo	53 $\frac{1}{4}$	28 $\frac{1}{2}$ $\frac{1}{3}$
Mazacila	54 $\frac{1}{3}$	26 $\frac{1}{2}$
Billa	54 $\frac{1}{2}$	25 $\frac{2}{3}$

Et in Augilis, & in Nasamonibus

Augila	52 $\frac{1}{2}$	28
Et magri locus	54 $\frac{1}{3}$	27 $\frac{1}{2}$ $\frac{1}{3}$

Libyæ autem Nomi & uici hi sunt

Tachorfa	54 $\frac{1}{2}$	30 $\frac{1}{2}$ $\frac{1}{3}$
Azicis	55	31
Nemesium	55 $\frac{1}{2}$	30 $\frac{1}{2}$ $\frac{1}{3}$
Tifarchi	55 $\frac{1}{2}$ $\frac{1}{3}$	30 $\frac{1}{2}$ $\frac{1}{3}$
Philonis	55 $\frac{1}{2}$ $\frac{1}{3}$	30 $\frac{1}{2}$ $\frac{1}{3}$
Sophanis	56 $\frac{1}{2}$	30 $\frac{1}{2}$ $\frac{1}{3}$
Bibliaphorium	56 $\frac{1}{3}$	30 $\frac{2}{3}$
Scope	56 $\frac{2}{3}$	30 $\frac{1}{2}$ $\frac{1}{3}$
Callij	57 $\frac{1}{2}$	30 $\frac{1}{2}$ $\frac{1}{3}$
Læodamantinum	57 $\frac{1}{2}$	31
Catabathmus paruus	58	30 $\frac{1}{2}$ $\frac{1}{3}$
Pedonia	58 $\frac{1}{3}$	31
Prigeus	58 $\frac{1}{2}$	30 $\frac{1}{2}$ $\frac{1}{3}$
Glaucum	59 $\frac{1}{6}$	30 $\frac{1}{2}$ $\frac{1}{3}$
Tuccitora	55 $\frac{1}{6}$	30 $\frac{1}{4}$ $\frac{1}{3}$
Thanuthis	55 $\frac{2}{3}$	29 $\frac{1}{2}$ $\frac{1}{4}$
Pednopum	57 $\frac{1}{4}$	29 $\frac{2}{3}$
Climax	57 $\frac{2}{3}$	30 $\frac{1}{6}$ $\frac{1}{3}$
Siropum	56 $\frac{1}{3}$	28 $\frac{1}{2}$ $\frac{1}{4}$
Mareotis	58	28 $\frac{1}{3}$

Et in Hammoniacæ

Alexandri castra	56 $\frac{1}{2}$	28 $\frac{1}{6}$
Et Hammorum ciuitas	55 $\frac{1}{2}$	28
Mareoti autem Nomi, Ciuitates & uillæ		
Monocaminum	59 $\frac{1}{6}$	30 $\frac{1}{2}$

Auas, Ammonien sis Pli. ubi Amonis Iouis oraculum.

Tenia Regio hac etate.

Halmyre	59 $\frac{2}{3}$	30 $\frac{1}{2}$ $\frac{1}{3}$
Taposiris	59 $\frac{1}{2}$ $\frac{1}{3}$	30 $\frac{1}{4}$
Cobij	59 $\frac{1}{6}$	30 $\frac{1}{3}$
Antiphili	59 $\frac{1}{2}$	30 $\frac{1}{3}$
Ierax	59 $\frac{2}{3}$	30 $\frac{2}{3}$
Phamothis	60	30 $\frac{2}{3}$
Palæmaria uicus	60	30 $\frac{1}{6}$

Et in Scythiaca regione

Scyathis	60 $\frac{2}{3}$	30 $\frac{1}{3}$
----------	------------------	------------------

Et circa Moeridis paludem

Banchis	60 $\frac{1}{2}$	29 $\frac{2}{3}$
Dionisias	60 $\frac{1}{2}$	29

Et in Oasitis

Oasis parua	60 $\frac{1}{4}$	28 $\frac{1}{2}$ $\frac{1}{4}$
*Oasis magna	59 $\frac{1}{2}$	26 $\frac{1}{2}$ $\frac{1}{3}$ $\frac{1}{12}$

Ipsæ autem Nilus, & Nomi, quæ circa ipsum sunt, prætereà insigniores ciuitates sic se habent.

Magnum Delta uocatur id, iuxta quod diuertitur fluuius dictus Agathosdæmon, hoc est bonus genius, qui per ostium Heracleoticum defluit in amnem appellatum Bubastiæ, qui effluit per ostium Pelusiæ. Situs autem est diuertigij ad Deltam 62 30

Vocatur & paruus Delta id, iuxta quod scinditur Bubastiæ fluuius, in amnem Busiritis cum, qui excurrit per Pathmeticum ostium. Habet autem paruus Delta situm 62 $\frac{2}{3}$ 30 $\frac{1}{3}$

Vocatur & tertium Delta inter prædicta tertium id, iuxta quod scinditur Bubastiæ, ad fluuium per Thribeum oppidum excurrentem, & per Pinepti ostium egredientem, cuius & ipsius tertij Deltae situs est 62 $\frac{1}{4}$ 30 $\frac{1}{12}$

Iuxta autem magnum Delta diuertitur ab Agathodæmone fluuius ad septentriones, prior qui dicitur, qui uocatur Phermuthiæ fluuius, qui fluit per ostium Sebennyticum, eiusque diuertigium gradus habet 61 $\frac{1}{2}$ 30 $\frac{1}{4}$

Deinde secundus amnis Taly nomine, qui exit per ostium Bolbitinum, & ipsius Taly fluuii diuertigium gradus habet 61 30 $\frac{1}{2}$ $\frac{1}{3}$

Vnde & Bubastiæ fluuius, & qui deniceps est, per æquedistantem quodammodo maritimæ posituræ coniungunt & Phermuthiæ, & Athribiticum, & Busiriticum, & Babustiæ cum amnes, è quibus illi quidem in mare, per adiacentes paludes lacusque exeunt, iuxta reliqua ostia. Alij uerò præfatis amnibus magnis immiscentur. Vocatur autem communi uocabulo regio, quæ circa hos est fluuios, inferior, cuius Nomi & Metropoles sunt

Ab occasu magni fluuii, cum à mari incipimus prouinciæ Alexandrinorum Nomos & metropolis

Mercurij ciuitas parua	61	30 $\frac{1}{2}$ $\frac{1}{3}$
Andropolites		

saline, sine terra salisugine sterilis.

Christiana creatio religionis oppleta.

Mastitæ populi.

Nitriote.

Oe. affitas alij uocant.

Gademes regio la cobo Zieglerio hodie censetur. Etlorum prouincia frumenti labor. negotiatur in Nigritis.

Oro insula & pidum.

Tala fluuii tur.

Andropolites Nomus & Metropolis

Andron, hoc est uirorū ciuitas 61 $\frac{1}{2}$ 30 $\frac{1}{2}$

Latopolites Nomus & Metropolis

Latone ciuitas mediterranea 61 $\frac{1}{2}$ 30 $\frac{1}{2}$

Inter autem magnum fluuium & Taly fluuium ab ortu eiusdem magni fluuij

Metelites nomos & metropolis (Metelis) 61 31

Inter uerò magnum fluuium & Phermuthiacū amnem ciuitates hæ sunt

Phthenoti Nomos & Metropolis

Butos 61 $\frac{1}{2}$ 30 $\frac{1}{2}$ $\frac{1}{4}$

Cabasites Nomus & Metropolis

Cabasa 61 $\frac{1}{2}$ 30 $\frac{2}{3}$

Saites Nomus & Metropolis

Sais 61 $\frac{1}{2}$ 30 $\frac{1}{2}$ $\frac{1}{3}$

Et apud magnum fluuium ab occasu

Naucratis ciuitas 61 $\frac{1}{4}$ 30 $\frac{1}{2}$

Profopites Nomus & Metropolis

Ab ortu solis iuxta magnum fluuium

Nicy 61 $\frac{1}{2}$ 30 $\frac{1}{2}$

Inter Phermuthiacum & Athribiticū amnes

Sebennites inferior locus & Metropolis ipso-

rum

Pachnamunis 61 $\frac{2}{3}$ 31

Xoites Nomus & Metropolis

Xois 61 $\frac{2}{3}$ 30 $\frac{1}{2}$ $\frac{1}{4}$

Phthemphuthi Nomus & Metropolis

Tatta 61 $\frac{2}{3}$ 30 $\frac{1}{2}$ $\frac{1}{12}$

Inter Athribiticum & Busiriticum amnes

Onuphites Nomus & Metropolis

Onuphis 62 $\frac{1}{2}$ 30 $\frac{2}{3}$

Athribites Nomus & Metropolis

Athribis 62 30 $\frac{1}{2}$

Mendesius Nomus & metropolis

Thmuis 62 $\frac{1}{3}$ 30 $\frac{1}{2}$ $\frac{1}{3}$

Sebennytes superior locus & Metropolis

Sebennytus 62 $\frac{1}{3}$ 30 $\frac{1}{3}$

Busirites Nomus & Metropolis

Busiris 62 $\frac{1}{2}$ 30 $\frac{1}{4}$

Leontopolites Nomus & Metropolis

Leonum ciuitas 62 $\frac{1}{4}$ 30 $\frac{1}{2}$ $\frac{1}{12}$

Inter Busiriticum autē & Bubasticum amnes

Neut Nomus & metropolis

Panephysis 62 $\frac{2}{3}$ 31 $\frac{1}{12}$

Aegypti situs

Tanites Nomus & Metropolis

Tanis (Heb. Zoan, Psal. 78.) 62 $\frac{1}{2}$ $\frac{1}{4}$ 30 $\frac{1}{2}$ $\frac{1}{3}$

Pharbæites Nomus & Metropolis

Pharbæthus 62 $\frac{1}{2}$ $\frac{1}{4}$ 30 $\frac{1}{2}$

Ab orientali parte Bubastiæ fluuij

Sethroites Nomus & Metropolis

Herculis parua urbs 63 $\frac{1}{3}$ 31

Arabia Nomus & Metropolis

Phacusa 63 $\frac{1}{6}$ 30 $\frac{1}{2}$ $\frac{1}{3}$

Bubastites Nomus & Metropolis

Bubastus 63 $\frac{1}{12}$ 30 $\frac{2}{3}$

Heliopolites Nomus & Metropolis

Onij 62 $\frac{1}{2}$ 30 $\frac{1}{6}$

Ramaesses ubi Iudei ab accolis bonis latram didicerunt, ubi Christus cum parentibus exul fuit.

Et in finibus Arabiae & Aphroditi

ciuitates

Babylon (Babulis) 62 6 30

Heliopolis (Bethsemes, domus solis) 62 $\frac{1}{2}$ 29 $\frac{1}{2}$ $\frac{1}{3}$

Heroum ciuitas (Posidium) 63 $\frac{1}{2}$ 29 $\frac{1}{2}$ $\frac{1}{3}$

Per hanc & Babylonem ciuitatem amnis Tra-

ianus fluit. Quæ autem magno Delta & infe-

riori regioni Australiora sunt Heptanomi uo-

cantur. Et est primus Nomus Memphites &

Metropolis ab occasu fluuij

* Memphis 61 $\frac{1}{2}$ $\frac{1}{3}$ 29 $\frac{1}{2}$ $\frac{1}{3}$

Similiter ab occasu flu. mediterranea ciuitas

Acathorum 61 $\frac{2}{3}$ 29 $\frac{2}{3}$

Posteà iuxta eam partem, qua scinditur fluuius

insulam faciens Heracleopolitem nomum

Et insula

Nili ciuitas mediterranea 62 29 $\frac{1}{2}$

Et Metropolis apud occidentalem partem flu.

Hercutis ciuitas magna 61 $\frac{1}{2}$ $\frac{1}{3}$ 29 $\frac{1}{6}$

Ab occasu uerò insulæ

Arsinoites Nomus & Metropolis

Mediterranea Arsione 61 $\frac{2}{3}$ 29 $\frac{1}{2}$

Et portus Ptolemais 61 $\frac{2}{3}$ 29 $\frac{1}{3}$

Ab orientali parte insulæ

Aphrodito polites Nomus & Metropolis

Eiusdē nois Aphrodipolis 62 $\frac{1}{4}$ 29 $\frac{2}{3}$

Posteà similiter ab orientali parte insulæ

Angyrorum ciuitas 62 $\frac{1}{3}$ 29 $\frac{1}{3}$

Conueniunt autem fluuij, qui insulam faciunt

iuxta situm 62 28 $\frac{1}{2}$ $\frac{1}{4}$

Coniungitur autem fluuiio ab occasu Nomus

Oxyrynchites & Metropolis mediterranea

Oxyrynchos 61 $\frac{2}{3}$ 28 $\frac{1}{2}$ $\frac{1}{3}$

Posteà similiter Nomus Cynopolites &

Metropolis ab occasu fluuij

Co 61 $\frac{1}{2}$ $\frac{1}{3}$ 28 $\frac{2}{3}$

Cui opponitur in insula

Cynon uel Canum ciuitas 62 $\frac{1}{6}$ 28 $\frac{1}{2}$

Et deinde ab orientali parte fluuij

Acoris 62 28 $\frac{1}{2}$

Et mediterranea

Alabastrorum ciuitas 62 $\frac{1}{2}$ 28 $\frac{1}{3}$

Posteà Hermopolites Nomus & metropolis

ab occasu fluuij mediterranea

Hermetis uel Mercurij ciuitas

magna 61 $\frac{2}{3}$ 28 $\frac{1}{3}$ $\frac{1}{12}$

Et ab occasu flu. adiacent custo-

diæ 61 $\frac{1}{2}$ $\frac{1}{3}$ 28 $\frac{1}{4}$

Ab orientali autem parte fluuij Nomos

Antincetes & in ipso metropolis

* Antinoi ciuitas 62 $\frac{1}{12}$ 28 $\frac{1}{6}$

Cui Nomi ascribuntur Asitæ duæ

Alcayrū siue Cayro uocant: uastissima urbs, quæ Saluam erat regia: nūc sub Turca est & interpretatur Canhira, id est munition.

Noph & Migdol Hebrais, hodie Messer, Extant tantum pyramides ad occidentalem ripā Nili è regione ferē Cayri.

Crocodilorum ciuitas, quod ibi maxime colerentur.

Veneris ciuitas.

Oxyrynchos piscis ibi colebatur.

Ibis ciuitas.

Cynopolis.

Hermopolis.

Custodia Hermopolitana, hodie Beisuaif, laudatissimi lini ferax.

* Antios hodie ciuitas sup Nilo ad Asiam: & iuxta eam Barnabal.

Derotte hodie nobilis ciuitas sine muris.

Metelis Plinio.

Mincruæ olim cultrix.

Nicie uicus Straboni, hodie Euod ciuitas diues.

Templum uocat Plinius.

Murem araneum celebrant.

Pan & Hircus ab his colebatur.

Leonton, Leontopolis.

Hic fuit prima Israelitarum captiuitas, à qua per mare rubrū duce Moyses sunt erepti; Taphnis & Taphnū dicitur: sita erat in terra Hiesen, sed nunc destructa est, ut tradit Brocardus monachus.

Pibefeth, hodie Azioth.

Que autem adhuc australiora Heptanomis sunt uocantur Thebais, & loca superiora. Sunt & hic ab occasu quidem fluij Liccopolites Nomus, & Metropolis mediterranea

Luporum ciuitas 61 $\frac{1}{2}$ $\frac{1}{4}$ 28
Hypselites Nomus, & Metropolis

Hypsele 62 27 $\frac{1}{2}$ $\frac{1}{3}$
Aphroditopolites Nomus & Metropolis mediterranea

Crocodilorum ciuitas 61 $\frac{2}{3}$ 27 $\frac{1}{3}$
Thinites Nomus & Metropolis

* Ptolemais Hermij 61 $\frac{1}{2}$ $\frac{1}{3}$ 27 $\frac{1}{6}$
Posteà ciuitas mediterranea ab occasu fluij

Abydus 61 $\frac{1}{3}$ 26 $\frac{1}{2}$ $\frac{1}{3}$
Diospolites Nomus & Metropolis superiorum locorum

Dios, hoc est Iouis ciuitas parua, 61 $\frac{1}{2}$ $\frac{1}{3}$ 26 $\frac{2}{3}$
Tentyrites Nomus & Metropolis

Tentyra 61 $\frac{1}{2}$ $\frac{1}{3}$ 26 $\frac{1}{6}$
Et uicus mediterraneus

Pampanis 61 $\frac{1}{2}$ 25 $\frac{1}{2}$ $\frac{1}{4}$
Posteà Memnon & mediterraneus uicus

Tathyris 61 $\frac{1}{2}$ 25 $\frac{1}{2}$
Hermonthites Nomus & Metropolis

Hermonthis 61 $\frac{1}{2}$ $\frac{1}{3}$ 25 $\frac{1}{3}$
Et deinde Latorū ciuitas 61 $\frac{1}{2}$ $\frac{1}{4}$ 25

Apollinis ciuitas magna 61 $\frac{1}{2}$ $\frac{1}{3}$ 24 $\frac{2}{3}$
Posteà uicus mediterraneus

Phthontis 61 $\frac{2}{3}$ 24 $\frac{2}{3}$
Et insula Elephantina 61 $\frac{1}{2}$ 23 $\frac{1}{2}$ $\frac{1}{3}$ $\frac{1}{12}$

Ab orientali autem parte fluij Antæopolites Nomus & Metropolis

Antæi mediterranea 62 $\frac{1}{3}$ 27 $\frac{2}{3}$
Et deinde Passalus 62 $\frac{1}{6}$ 27 $\frac{1}{2}$

Panopolites Nomus & Metropolis
Panorum ciuitas 62 27 $\frac{1}{3}$ $\frac{1}{2}$

Posteà Lepidotorū ciuitas 62 26 $\frac{1}{2}$ $\frac{1}{3}$
Posteà Chenoboscia 62 26 $\frac{1}{2}$ $\frac{1}{3}$

Posteà Noua ciuitas 62 $\frac{1}{6}$ 26 $\frac{1}{3}$
Coptites Nomus & Metropolis mediterranea

Coptos ciuitas 62 $\frac{1}{2}$ 26 $\frac{1}{6}$
Posteà Apollinis ciuitas parua 62 $\frac{1}{2}$ 25 $\frac{1}{2}$ $\frac{1}{3}$ $\frac{1}{12}$

Thebarum, Nomus & Metropolis
* Dios uel Iouis ciuitas magna 62 25 $\frac{1}{2}$

Posteà Tuphium 62 25 $\frac{1}{3}$
Posteà Chnubis 62 25

Posteà Elithya, hoc est
Lucinæ ciuitas 62 $\frac{1}{2}$ $\frac{1}{12}$ 24 $\frac{1}{2}$ $\frac{1}{12}$

Posteà Toi mediterranea 62 $\frac{1}{4}$ 24 $\frac{1}{3}$
Posteà Ombi 62 24 $\frac{1}{12}$

* Posteà Syene 62 23 $\frac{1}{2}$ $\frac{1}{3}$
Posteà Dodecaschoeni, à cuius orientali parte sunt Arabes dicti Adæi, in quibus ab orientali parte fluij, post Cataractam parua cuius situs

61 $\frac{1}{2}$ $\frac{1}{3}$ 23 $\frac{1}{2}$ $\frac{1}{4}$

61 $\frac{1}{2}$ $\frac{1}{3}$ 23 $\frac{1}{2}$ $\frac{1}{4}$

61 $\frac{1}{2}$ $\frac{1}{3}$ 23 $\frac{1}{2}$ $\frac{1}{4}$

Hyera, hoc est, Sacra Sycaminus 61 $\frac{1}{2}$ $\frac{1}{4}$ 23 $\frac{2}{3}$
Philæ 61 $\frac{1}{3}$ 23 $\frac{1}{2}$
Metacompso (Tacompsion Pli. 61 $\frac{2}{3}$ 23 $\frac{1}{12}$
Cōtra hāc ab occasu flu. Pselcis 61 $\frac{1}{6}$ 23 $\frac{1}{12}$

Insulæ autem Libyæ & Ægypto adiacētes in Ægyptio pelago

Aedonis insula 52 $\frac{2}{3}$ 31 $\frac{1}{2}$ $\frac{1}{3}$
Tyndarij scopuli tres 55 $\frac{1}{2}$ $\frac{1}{3}$ 31 $\frac{1}{2}$

Aenesippa insula 56 $\frac{1}{2}$ $\frac{1}{3}$ 31 $\frac{2}{3}$ $\frac{1}{12}$
Phocusæ insulæ duæ 56 $\frac{1}{2}$ $\frac{1}{3}$ 31 $\frac{1}{2}$ $\frac{1}{12}$

Pedonia insula 58 $\frac{1}{2}$ 31 $\frac{1}{2}$ $\frac{1}{12}$
Didymæ insulæ duæ 60 31 $\frac{1}{2}$ $\frac{1}{6}$

Pharos insula 60 $\frac{1}{3}$ 31 $\frac{1}{6}$
In Arabico sinu insulæ hæ

Saspirene insula 64 $\frac{1}{2}$ $\frac{1}{3}$ 28
Aphrodites insula, hoc est Veneris 65 $\frac{1}{4}$ 25

Agathonis insula 65 $\frac{1}{4}$ 23 $\frac{1}{3}$

Interioris Libyæ

SITVS.

CAPVT VI.

TABVLA IIII. AFRICAE.



LIBYA interior definitur à septentrionibus duabus Mauritanij, & Africæ, atq; Cyrenai ca, iuxta expositas ipsarum meridionales lineas.

Ab ortu uerò solis parte Marmaricæ iuxta meridianum Dardaneæ ciuitatis, usq; expositū Marmaricæ finē, ac etiā Æthiopia, quæ sub Ægypto est, ex eodē meridiano usq; ad finem, cuius situs 51 $\frac{1}{4}$ 3 $\frac{1}{6}$

A meridie autem interiori Æthiopia, in qua Agisymba est regio, iuxta lineā, quæ est à prædicto fine, usq; ad eum, qui est secundum Hesperium & magnū sinū nuncupatum exterioris pelagi secessum, cuius situs 14 $\frac{1}{4}$ 5

Ab occasu terminatur occidentali oceano à præfato sinu usq; Tingitanes Mauritanicæ finē, cuius littorea sic se habent cum parte Tingitanicæ Mauritanicæ, cuius situs sic se habet.

Subi flu. ostia 9 25
Salathi flu. ostia 9 $\frac{1}{3}$ 22

Salathos ciuitas 9 $\frac{2}{3}$ 22
Chusari flu. ostia 10 21 $\frac{2}{3}$ $\frac{1}{12}$

Gānaria extrema 9 $\frac{1}{2}$ 20 $\frac{1}{2}$
Ophiodi flu. ostia 10 20

Begazi ciuitas 11 19
Nurj flu. ostia 10 18 $\frac{1}{3}$ $\frac{1}{12}$

Saluentia extrema 9 $\frac{1}{2}$ $\frac{1}{2}$ 17 $\frac{1}{2}$ $\frac{1}{12}$
Massæ flu. ostia 10 $\frac{1}{2}$ 16 $\frac{1}{2}$ $\frac{1}{12}$

Iarzitha ciuitas 10 15 $\frac{1}{2}$
Daradi

Lycopolis, iuxta est hodie Munia pulcherrima ciuitas.

Memnonis regia olim, hodie parua.

Crocodilorum inimici, quos tamē reliqui Ægyptij uenerantur.

Latopolis.

Pesla Antonio.

Panopolis.

Emporiū Ægypti & Æthiopiæ.

Thebæ cētum portarum urbs Homero & Iuuenali, Hebræis On sine Ouē alijs Diospolis, Diosdorus Solis urbem ab Ægyptijs appellari tradit, Busiris à conditore prius nominata.

Scueneh Hebræicè, Asna, quod signifi cat illustre.

Candace regina, inquit Strabo, his locis usque Meroen imperauit, cuius eunuchus Hierosolymam ueniens à Philippo est baptizatus, Act. 8.

Enisippia Strab.

Sidonia Straboni.

phara nunc.

Aphrodisia, que est Colias.

Africa tota Græcis dicta est Libya, inquit Plinius, cuius hæc interior dicitur.

Cosenum Plinio.

Caput album. Masabat.

Darat. Orani portu, à barbaris Marfacu bi.

Caput uiride, cabo verde, Actiopiibus Bifecher, accolis Mandanga dicitur referente Albertico Desputio: post quod est Regnum Gambre Cadamu sto.

Daradi flu. ostia	10	15
Magnus portus	10	14
Babiba ciuitas	10 $\frac{1}{2}$	13
Arfinarium promont.	8	12
Ryffadium promont.	8 $\frac{1}{2}$	11 $\frac{1}{2}$
Posteà in sinu Hesperio		
Stachiris flu. ostia	9 $\frac{1}{2}$	11
Perphosius portus	11	10 $\frac{1}{2}$
Catharum promont.	12 $\frac{1}{2}$	9 $\frac{1}{2}$
Niæ flu. ostia	13 $\frac{1}{2}$	9
Hespericeras, seu Cornu extrema	13	8
Mafsitholi flu. ostia	14	6 $\frac{2}{3}$
Hypodromus Æthiopiæ	14	5 $\frac{1}{4}$
Mōtes autem in hac Libya insignes sunt Mandrus mons, à quo fluunt, qui à Salatho fluuius usq; Massam amnem excurrunt, cuius montis medium continet		
	14	19
Et qui appellatur Sagapola mōs, à quo Subos amnis fluit, cuius medium cōtinet		
	13	22
Et Ryffadius mōs à quo fluit Stachir flu. faciēs iuxta ipsum Cloniam paludem, cuius medium continet partes		
	17	11
Et mons, qui deorū Currus appellatur, ex quo Mafsitholus fluuius excurrit		
	19	5
Et Caphas mons ex quo Daradus fluuius labitur, cuius mediū cōtinet gradus		
	17	10
Et mons qui uocat Vsfargala, à quo defluit Bargradas amnis, cuius mediū		
	31 $\frac{1}{2}$	20 $\frac{1}{3}$
Hic per Aphricam delatus in mare exit, iuxta situm		
	34	32 $\frac{2}{3}$
Et mons Girgiris, à quo Cyniphus flu. labitur originem habet iuxta duos situs		
	40	21 & 45
	21	21
Adunatio autē duorū situū		
	42	25
Et mons, qui dicitur Thala, cuius medium continet		
	38	10
Et Garamantica uallis mōs		
	50	10
Et Arualtes mons		
	33	3
Et Arangas mons		
	47 $\frac{1}{2}$	1 $\frac{1}{2}$
In mediterranea uerò fluunt amnes maximī, nēpe Gir, coniungens Vsfargalam montem, & uallem Garamanticam, à quo diuertens amnis cōtinet secundum situm		
	42	16
Qui paludes facit Chelonidas, quarum medium		
	49	20
Et qui deficit, & ut aiunt terra absorbtus alium educit flu. Cuius terminus occidentalis habet gradus		
	46	16
Orientalis autem pars fluuij Nubam paludem facit, cuius situs		
	50	15
Et Nigir fluuius iungens & ipse Mandrum & Thala montes. Facit autem & hic Nigritem paludem, cuius situs		
	15	18
Et ad septentriones diuertigia bina constituit ad Sagapola scilicet & Vsfargala montes. Ad ortum autē diuertigium unum supra paludem		

Nigris, eiusdem cum Nilo nature. hodie flu. de Senega, nam inter eius ostia est regnū Senega meridionalis ripe homines sunt nigri, dicti Zi-

Libyem, cuius situs 35. 16 $\frac{1}{2}$
 Ad meridiem autem diuertigium unum supra Daradon fluuium, iuxta duos situs 21 17 & 21 13 $\frac{1}{2}$
 Subiacet autem Mauritanij's Getulia Aphricæ uerò & Cyrenaicæ, deserta Libyæ Maxime uerò gentes Libyam incolunt Garamantes & nempe qui protenduntur à Bagradæ fluuij fontibus usq; ad Nubam paludem. Et Melano Getuli, qui tenent quæcunq; interiacent inter Sagapolam montem & Vsfargala.
 Prætereà Pyrrhæorum Æthiopum genus, qui magis ad austrum tendunt, q̄ Gir fluuius. Et Nigritarum Æthiopum gens, qui magis Septentrionales sunt Nigrite amne. Et Daradorum populi, qui tenent, quæ supra mari sunt eiusdem fluuij nomine. Et Perororum genus, qui procul à mari magis oriētales sunt, q̄ mons, qui Deorum currus appellatur.
 Et Odrangidorum Æthiopum, qui tenent quicquid iacet inter Capham & Thala mōtes. Et Mimacorum, qui sub ipso Thala monte sunt. Et Nuborum qui tenent occidentalia uallis Garamanticæ montis. Et Derbinorum, qui magis ab occasum uergunt, q̄ Aranga mons.
 Minores deinde gentes tenent, quæ supra mare sunt post Getuliam & Autolata, & Sirangæ, & Mausoli, usq; ad Mandrum montem. Posteà ad eundem & Rabij, & Malcoæ, & Mandori, usq; Daradas. Post quos Sophucæi. Et sub Ryffadio monte Leucæthiopes. Inter quos & Pyrorfos, Pyrrus extēditur campus. Posteà Sagapola monte magis septentrionales sunt Phorusij. Vsfargala uerò monte magis septentrionales sunt Natembes. Girgiri autem monte Lynxamata, & Samamycij. Et inter Mandrum Montem, & Sagapola, Salthi, & Daphnitæ, & Zamazij, & Aroncæ. & Ceciani, usq; Nigrites Æthiopes sunt. Sub Vsfargala uerò monte Suburpores. Sub Girgiri uerò monte quasi ad Garamantes Mācoi, & Dauchisæ, & Calitæ, usq; ad Nuba paludem. Posteà Daradis magis orientales sunt Marchurebi. Sophuccis autem Soluencij. Iis anticolisunt & Pharusij, & Churitæ, & Stachiræ, usq; ad Capham montem. Inter quem montem & deorum currum tenent Orphes. Sub quibus Tarualtæ, & Matites, & Africerones gens magna.
 Rursus Odrangidis australiores sunt Achaniæ. Et Mimacibus Gongalæ. Post quos Nansbes. Posteà Nabathræ usq; Arualtum montem. Inter autem Libyæ paludem, &

lofi, ceteri fusci coloris.
Getulos Athenodorus Garibæas appellat.
Garamantes incertè & permixtim uxoribus utuntur, Plinius, Pom. Melæ & Solinus.
Nube dicuntur Straboni.
Autololes Plinio.
Perorfi Plinio.
Pharusos Plinius
Qui & Gamphasantes.

Tala montem sunt Alitambi, & Maurali. Inter hos uerò & Nubas Armia, & Thalæ, ac Dolopes, & Astacuri, usq; uallem montis Et magis septentrionales sunt, q̄ Aranga mons Aronæ. Orientaliores uerò Arafacæ Inter Derbicos autem & Arualtam montem sunt Dermones. Et sub Africerionibus quasi ad Libonotum sunt Aganginae Æthiopes. Quibus orientiores sunt sub ipso Arualta monte usq; Arangam montem Xylines Æthiopes. Post quos Alchalines Æthiopes.

Ciuitates in regione nominantur iuxta littus hæ

* Autolalæ	10	23	$\frac{1}{2}$	$\frac{1}{3}$
Thuilath	11	$\frac{1}{2}$	21	$\frac{2}{3}$
Tagana	12	$\frac{1}{2}$	20	$\frac{1}{4}$
Magura	12	$\frac{1}{2}$	15	
Vbrix	14	$\frac{1}{3}$	13	$\frac{1}{3}$
* Iarziha	16	$\frac{1}{3}$	12	$\frac{1}{4}$

Super Nigirem autem fluium diffitæ ciuitates hæ

Thalubath	18	$\frac{2}{3}$	22	$\frac{2}{3}$
Maluchath	20	$\frac{1}{3}$	20	$\frac{1}{4}$
Tucaba	18		19	$\frac{1}{2}$
Byntha	20	$\frac{1}{4}$	21	

Et sub fluuio ciuitates hæ

Anygath	20	$\frac{1}{2}$	14	
---------	----	---------------	----	--

Apud ipsum fluium à parte eius Septentrionali

Pefide	19		18	
Thige	21		17	$\frac{1}{2}$
Cuphe	23	$\frac{1}{4}$	17	$\frac{1}{2}$
Nigra Metropolis	25	$\frac{2}{3}$	17	$\frac{2}{3}$
Vellegia	28	$\frac{1}{2}$	11	$\frac{2}{3}$
Tagama	30		17	
Panagra	31		16	$\frac{2}{3}$

A parte meridionali fluuij

Thupe	26	$\frac{1}{2}$	16	$\frac{2}{3}$
Punse	18		17	
Saluce	19		17	
* Thamondocana	23		17	
Dudum	21		15	

Iterum iuxta principium Bagradæ fluuij

Silice	29		24	$\frac{1}{2}$
Buthuris	31		24	
Anygath	33		24	
Thabudis	34		22	
Sincathorium	34		23	
Capson	34		21	

Circa originem Cinyphis fluuij

Gelanus	40		20	$\frac{1}{2}$
Vanins	41		22	$\frac{2}{3}$
Samæ	43		23	
Bouta	39		21	$\frac{1}{3}$
Bedirum	41		21	$\frac{2}{3}$
* Garama Metropolis	43		21	$\frac{1}{2}$

Debris Hermolao apud Plinium, et Solino, ubi fons die

Tumelitha	41	19	
Sub Gira fluuio			
* Gira Metropolis	36	18	
Et apud ipsum à Septentrione			
Thycimath	38	19	$\frac{2}{3}$
Gua	39	19	
Badiath	40	17	
Ischeri	41	$\frac{1}{2}$	16
Tucrumuda	41	$\frac{1}{2}$	15
Thuspa	43		17
Artagira	44		18
Rubune	46		15
Lynxama	48		20

Insulæ autem Libyæ adiacent in oceano occidentali

Cerne insula	5	25	$\frac{2}{3}$
Iunonis, quæ Autolaa insula	8	23	$\frac{1}{2}$

Et fortunatæ insulæ

sex numero

Aprofitus, uel incelsibilis insula	1	16	
Heræ, hoc est Iunonis insula	1	15	$\frac{1}{4}$
Pluitana insula	1	14	$\frac{1}{4}$
Casperia insula	1	12	$\frac{1}{2}$
Canaria insula	1	11	
Pinturia insula	1	10	$\frac{1}{2}$

Aethiopiæ Aegypti SITVS.

CAPVT VII.

TABVLA IIIII. AFRICAE.



AETHIOPIA quæ sub Ægypto est, definitur à Septentrionibus exposito latere Libyæ ac Ægypti.

Ab occasu parte interioris Libyæ, iuxta lineam expositâ per meridianum Darnis, usq; australem Libyæ finem, qui est $51 \frac{1}{4}$ Et australior est $3 \frac{1}{2}$

A meridie linea, quæ extenditur à fine huius, iuxta reliquam interiorem Æthiopiâ, usq; ad Raptum promont. cuius situs $73 \frac{1}{2}$ $\frac{1}{3}$ Et australior $8 \frac{1}{3}$ $\frac{1}{12}$

Ab ortu uerò solis reliqua Arabici sinus parte, & deinde mari rubro, ac Barbarico pelago, quod usq; Raptum pertingit promont. iuxta descriptionem littoralem hanc

Post Bazium promonto, quod dictum est			
Prianotus mons	65	22	$\frac{1}{2}$
Chersonesus	65	22	
Mnemium promont.	65	$\frac{1}{6}$	21
Isius mons	65	$\frac{1}{2}$	21
Bathus uel profundus portus	65		21

Dioscorum.

frigens, no. 7c. fere ucas.

Canarie insule hodie dicuntur, ab Hispanis excultæ: sunt septem habitate, tres desertæ, Cæta mustus ca. 7. & sunt tamen septentrionales quæ Ptolemæus tradit, & hoc loco sunt Hesperides insule, hodie insule Capitis uiridis, sub domino regis Portugaliæ. Petrus Martyr decade prima

Aethiopia prius & Atlantia Plinius sēphus Chuscos à Chus filio Cui cognominat. Regnum Nubia hodie dicitur: quod totum esse christianum reperit Brochardus monachus, sub potentissimo illo Prete Iohan, quem uocat Gihan.

Pentadactylos Plinio.

Epithetias Plinio. Sabaiticum Straboni.

Aduliton Plinio.

Mosilicus Plinio.

Azaniam hic promontorium, Hispanum dictum, meminit Plinius, et Ptolemæus ipse supra lib. 1. c. 7. et 17.

Dioscorum portus, uel Castoris & Pollucis	65	21	
Dimetris, hoc est Cereris Scopias promonto.	65	$\frac{2}{3}$	20
Aspis promontoria	65	$\frac{1}{2}$	19 $\frac{1}{2}$ $\frac{1}{4}$
Diogenis promont.	65	$\frac{2}{3}$	19 $\frac{2}{3}$
Satyrorum mons	65	$\frac{2}{3}$	19
Monodactylus mons	65	$\frac{1}{2}$	18 $\frac{1}{2}$
Gaurus mons	65	$\frac{2}{3}$	18
Theon Soterum, hoc est deorum salutarium portus	65	$\frac{1}{2}$	17 $\frac{1}{2}$
Euangeliorum id est bonorum nunciorum portus	65	$\frac{1}{2}$ $\frac{1}{4}$	17
*Ptolemæis ferarum	66		16 $\frac{1}{3}$ $\frac{1}{12}$
Sabastricum os	65	$\frac{1}{2}$	16
Ara amoris promont.	67		15
Magnum littus	66		14 $\frac{1}{4}$
Colobon terminus, pmont.	68		13 $\frac{2}{3}$
Et in Adulico sinu			
Sabath ciuitas	68	$\frac{1}{3}$	12 $\frac{1}{2}$ $\frac{1}{3}$
Montuosa Chersonesus	68		12 $\frac{1}{6}$
*Adulis	67		11 $\frac{2}{3}$
Croni uel Saturni promont.	68		11 $\frac{1}{3}$
Antiochi Silen	72		10 $\frac{1}{4}$
Mandaithuicus	73	$\frac{1}{2}$ $\frac{1}{4}$	10 $\frac{1}{3}$ $\frac{1}{3}$
Arfinoc	73	$\frac{1}{2}$ $\frac{1}{4}$	10 $\frac{2}{3}$
Post angusta in mari rubro			
*Dire ciuitas	74	$\frac{1}{2}$	11
Postea in Aualite sinu			
Aualites Emporium	74		8 $\frac{1}{3}$ $\frac{1}{12}$
Malao Emporium	78		6 $\frac{1}{2}$
Mondi Emporium	78	$\frac{1}{4}$	
*Mosylon promont. & Emporium	79		9
Cobe Emporium	80		8
Elephas mons	81		7 $\frac{1}{2}$
Acanæ Emporium	82		7
*Aromata promont. & emporiū	83		6
In Barbarico sinu			
Panouicus	82		5
Opone Emporium	81	$\frac{1}{4}$	4
Zingis extrema	81		3 $\frac{1}{2}$
Phalangis mons	80		3 $\frac{1}{3}$
Apocopon	79		3
Noti cornu promont.	79	Australis: hoc	1
Paruum littus	78	est ultra equinoctialem.	67
Magnum littus			2
Essina Emporium	73	$\frac{1}{6}$	3 $\frac{1}{2}$
Serapionis portus & pmont.	73	Australis;	
Tonice Emporium	73	Australis	4 $\frac{1}{4}$
Rapti flu. ostia	72	Australis	7
Rapta Metropolis Barbariæ parum à mari distans	71	Australis	7
Raptū promont.	73	$\frac{1}{2}$ $\frac{1}{3}$ Australis	8 $\frac{1}{3}$ $\frac{1}{12}$
Reliquum uerò Nili, post maiorem cataractā describetur per uicos ei attinentes, quorum situs ita se habet.			

Post Pselcin & magnum Cataractem, cuius situs habet gradus 60 $\frac{1}{2}$ 22 $\frac{1}{2}$

Ab occidentali parte fluuij uici hi positi sunt

Tasitia	61 $\frac{1}{2}$	22
Boum	62	22 $\frac{1}{3}$
Autoba	61 $\frac{1}{2}$	22 $\frac{1}{2}$ $\frac{1}{12}$
Phthur	61 $\frac{1}{4}$	22 $\frac{1}{3}$ $\frac{1}{12}$
Pistre	61	20 $\frac{1}{3}$ $\frac{1}{12}$
Ptemythis	61	20 $\frac{1}{4}$
Abuncis	59 $\frac{1}{2}$	20
Cambysi Erarium	59	18
Erchoas	59	18 $\frac{1}{2}$
Satachthæ	60 $\frac{1}{2}$	18
Mori	68 $\frac{1}{2}$	18 $\frac{1}{3}$ $\frac{1}{12}$
Naci	62	19 $\frac{1}{2}$
Thatis	61	17

Ab orientali parte fluuij uicus hi sunt

Pnups	62	22 $\frac{1}{6}$
Berithis	62 $\frac{1}{4}$	21 $\frac{1}{2}$
Gerbo	62	21
Pateta	61 $\frac{2}{3}$	20 $\frac{1}{2}$
Ponteris	61 $\frac{1}{6}$	20
Premis parua	60	19 $\frac{1}{2}$ $\frac{1}{12}$
Arbus	60 $\frac{1}{2}$	18 $\frac{1}{2}$ $\frac{1}{12}$
*Napata	63	20 $\frac{1}{4}$ $\frac{1}{12}$
Sacole	63	19 $\frac{1}{2}$ $\frac{1}{12}$
andace	63	18 $\frac{1}{2}$
Orbadari	62 $\frac{1}{3}$	18
Premis magna	62	17

Phthuris Plinio.

Abocis Plinio.

Candaces regiam fuisse inquit Strabo.

Primin uocat Plinius.

Meroë insulæ

SITVS.

CAPVT VIII.

TABVLA IIII. AFRICAE.



Meroë regio, à Nilo fluuij, ab occasu affluente, & ab Astabora fluuij, qui à parte est orientali. In ea ciuitates hæ sunt

*Meroë	61 $\frac{1}{2}$	16 $\frac{1}{3}$ $\frac{1}{12}$
Sacolche	61 $\frac{2}{3}$	15 $\frac{1}{4}$ $\frac{1}{12}$
Eser	61 $\frac{1}{3}$	13 $\frac{1}{2}$ $\frac{1}{12}$
Datum uicus	62	12 $\frac{1}{2}$
Postea coniunctio Nili & Astapodis amnis	61	12
Postea coniunctio Astaboræ fluuij, & Astapodis	62 $\frac{1}{2}$	11 $\frac{1}{2}$
Postea ubi Nilus unus efficitur à fluentibus amnibus ex duabus paludibus superiacentibus	60	Septentrionalis 2
Paludum autem ea, quæ maxime occidentalis	57	Australis 6

Meroë Regio, in Saba hodie dicitur in qua diuum Mattheum Euangelium prædicasse ferunt. Hæc, Iosepho teste est illa Saba, unde ad Salomonem profecta est regina. Hinc etiam candaces regine eunuchus à Philippo baptizatur. act. 8.

Astabora & Astapum Mela plinius & Solinus ipsius met Nilum esse dicunt, qui duobus his brachijs Meroen intercludit.

g 4

Que uerò orientalis est 65 Austra. 7
Coloe palus, ex qua Astapus fluit 69 æquino.
Et procul à fluminibus mediterraneæ
ciuitates sunt

Auxume, in qua regia 65 $\frac{1}{2}$ 11
Et Coloe ciuitas (Tolen Plin.) 62 Septētri. 4 $\frac{1}{4}$
Et Maste ciuitas 65 Austra. 4 $\frac{1}{4}$
Montes autem nominantur in regione ab oc-
casu Nili adiacentes per totum Nilum, qui cō-
muniter dicuntur Æthiopici montes, quorum
situs 55 23 & 55 8 $\frac{1}{2}$
Ab orientali autem parte Nili mons, qui Gar-
bato dicitur, Cuius medium habet gradus 69 6
Et Elephas mons 78 5 $\frac{1}{2}$
Iuxta uero paludes & montes, qui Pylæi dicun-
tur 65 Æquino.

Et Maste mons 68 Australis 5
Appellatur autem uniuersaliter totum littus,
quod est iuxta Arabicum & Aualitem sinum
Regio + Troglodytica usq; montem Elephan-
tem, in qua & Adulitæ, & Aualitæ. Iuxta eius-
dem nominis Sinus, & Mosyli supra eiusdem
nominis promont. & Emporium. Quæ autem
hinc est usq; ad Rapti promont. maritima to-
ta uocatur Barbaria. Quæ uerò interior est
Azania, in qua plurimi sunt Elephantes. Partē
autem regionis ab orientali parte fluij post
Baziū pmōt. quod gradus habet 65 22 $\frac{1}{2}$
Tenent Colobi. Post quod uersus meridiem
Tabieni. Post Syrtibes. Post quos Apiri.
Posteà Babyllini, & Rizophagi. Post quos
Auxumitæ, quorum situs 65 11
Et Soboridæ. Posteà Molibæ, & Megabar-
di, & Nubæ, qui maxime occidentales sunt
Aualitarum. Posteà sub Molibis Blemyes.
Sub quibus Dedacæ. Et inter Astapodem am-
nem & Garbatum montem Pechini. Quibus
occidentales sunt Struthophagi Æthiopes.
Australiores autem montes sunt Catadræ, &
Myrrhifera regio, pertingens usq; ad Coloem
paludem. Postquam Mastitæ usq; ad Nili
paludes.

Regionem autem, quæ ab occasu est huius par-
tis Nili fluij tenent post magnam Cataractam
qui triginta Schœnum incolunt, inter montes
Æthiopum & Nilum amnem. Post quos si-
militer uersus austrum Euonymitæ. Post me-
dia Æthiopia, & Sebridæ. Cōprehendit autem
genera hæc, & meroën insulam. Post quæ sub-
iacent Gapachi. Sub quibus Ptoemphanes.
Sub quibus Duppi. Post quos Elephantopha-
gi Æthiopes. Sub quibus Pefendaræ. Et su-
pra paludes regio est Cinnamifera. Inter Ni-
lum autem & Astapodem fluiuum ad Meroën
intus Memnones. Et qui australiores sunt
Apei. Reliqua regionis, quæ occidentalis

sunt Æthiopum montibus, tenent post hares
nosam & aridam regionem, qui iuxta Phaza-
cam, & Macalitem, Posteà Scynitæ, & Tralle-
tæ. Post quos Daradorum est genus. Posteà
Orypei uenatores. Post quos Nygbenitæ Æ-
thiopes. Insulæ autem iuxta Æthiopiã, quæ sub
Ægypto est, hæc sunt. In Arabico quidem sinu

Altarte insula	66	22 $\frac{1}{2}$
Ara Palladis insula	66 $\frac{1}{2}$	21 $\frac{1}{2}$
Gypsitis insula	67	19 $\frac{2}{3}$
Gomadeorum insulæ duæ	62 $\frac{1}{2}$	19
Myronis insula	67	18

Cathatræ quæ etiam Chelonitides
dicuntur, insulæ duæ 68 17 $\frac{1}{2}$

Thrsitides insulæ duæ	67 $\frac{1}{2}$	17 $\frac{1}{2}$
Magorum insula	68	16
Daphnine insula	68 $\frac{1}{2}$	15 $\frac{1}{3}$
Acanthine insula	68 $\frac{1}{2}$	15
Macaria uel fortunata insula	68 $\frac{1}{2}$	14
Orneon uel auum insula	69	14
Banchi & Antihacchi	69 $\frac{1}{2}$	13 $\frac{1}{4}$
Panis insula	68 $\frac{2}{3}$	12
Diodori insula	70	12 $\frac{1}{2}$
Isidis insula	70	11 $\frac{1}{2}$

In sinu autem Aualite

Mondi insula	77	8 $\frac{1}{2}$
Post Aromata uerò insulæ hæc		
Amici insula	85	4
Menan insulæ duæ	84	2 $\frac{1}{2}$
Myrsiace insula	83 $\frac{1}{2}$	1

Ab oriente harum insularum pelagus Hyppa-
dis uocatur, cui coniungitur ab ortu solis ma-
re Indicum usq; orientem

Aethiopiæ inte- RIORIS situs.

C A P V T I X.

T A B V L A III. A P H R I C A E.



Q V Æ uerò huic regioni, &
toti Libyæ subiacet Æthio-
pia, terminatur à septentrioni-
bus lineis expositis meridianis
dictarum regionum, eis nempe
quæ ex magno sinu exterioris
maris usq; ad Raptum educuntur promonto.
quod gradus habet 73 $\frac{1}{2}$ $\frac{1}{3}$ Austra.
8 $\frac{1}{3}$ $\frac{1}{12}$
Prætereà parte oceani occidentalis iuxta ma-
gnum sinum
Ab occasu uerò & meridie terminatur terra in-
cognita.

Ab ortu

Cytis Plinio, topa-
zifferax.
Marcus Plinio.

Daphnidis Plinio.

Bacchias & Anti-
bacchias Plinio.

Isidis portum fa-
cit Plinius, Strabo
Isidis templum.

Incognita, hodie in-

+ Quia in subter-
rancis cauernis
ob nimios calores
agunt & 7 7 6
γλαυκός & 7 7 6
vix Dionysius &
Homerus Erechos
uocant, Diodorus
Volgios uulgo ap-
pellari tradit. Plin-
io regio Michoe
est nuncupata.
Humana uoce ferè
carent, ut stridere
potius quam loqui
uideatur, alun-
turq; serpentibus.
Megabari Stra-
boni, Adiabaras
nominatos ait Plin-
ius.

Instrata usq; ad ca
put bone spei, Ca
bo de bona speran
ta, latit. merid. 32.
grad.
V binunc Melin
de regnum.
Madagascar insu
la, siue insula san
cti Georgij nomi
nata, licet accolat
sit Machometi
ste.

regnum Senega,
Gambra, & Gi
nea.

regnum Meli, &
lebeorum, & ter
re papegay seu
psitacorum.

Ab ortu autem, à Rapto promontorio Barba
rico sinu, qui dicitur Asperum mare, propter
æstus usq; ad Prassum promonto. Deinde ter
ra incognita. + Prassum autem promonto. gra
dus habet 80 Australis 15
Huic adiacet ab æstiuo ortu insula nomine
Menuthias, cuius positio 85 12
Hunc quidem sinum circumhabitant Æthio
pes antropophagi. A quorum occidentali par
te pertingit Lunæ mons à quo Nili paludes
niues suscipiunt, & Lunæ montis fines gradus
habent 57 Australis 12 ½ & 67
Australis 12 ½

Supra autem ipsos sunt Rapsij Æthiopes.
Magnum uerò sinum, qui ad occidentalē ocea
num est, tenent Ichthyophagi Æthiopes. Et
ex his meridionalissimi usq; ad incognitam ter
ram, qui communi uocabulo Hesperij appel
lantur Æthiopes.

Orientaliores autem sunt Athacæ Æthiopes.
Adhuc autem uersus ortū, iuxta totam Libyā,
regio multa Æthiopum est, in qua Elephan
tes candidi omnes gignuntur, & Rhinoceros
tes, & Tigrides. Iuxta autem terram incogni
tam regio Æthiopum, quæ latissime exten
ditur, uocaturq; Agisymba.

Habet uerò regio alios montes multos
& magnos, quorum pleriq; nomine carent, ad
incognitam usq; terram. Qui uerò ad notitiam
peruenere, hi sunt

Dauchis mons, cuius medium 15 Australis 13
Ion mons, cuius medium 10 Australis
8 ½ ½
Xiphæ montis mediū 25 Australis 8 ½ ½
Mesche mons cuius mediū 25 Australis 13
Barditi montis medium 45 Australis 16
Ab austro uerò habitabilis nostræ usq; ad po
lum australem, ubi nobis incogniti habitāt gra
dus sunt 73 ½ ½ aut integri gradus 74

CLAVDII PTO
lemæi Geographiæ enarrationis
Quarti Libri
finit.

Quintus Liber HÆCHABET

Expositionem primarum partiū magnæ Asiæ,
secundum subiectas prouincias & præfecturas
Ponti & Bithyniæ
Regionis, quæ propriè Asia dicitur
Phrygiæ
Liciæ Galaciæ
Paphlagoniæ
Pamphylæ
Capadociæ
Armeniæ minoris
Ciliciæ
Sarmatiæ Asiaticæ
Colchidis
Iberiæ
Albanæ
Armeniæ maioris
Cipri insulæ
Syriæ curuæ
Phœniciæ
Palesinæ Iudeæ
Arabæ petrosæ
Mesopotamiæ
Arabæ desertæ
Babyloniæ.

Ponti & Bithyniæ

SITVS.
CAPVT I.
TABVLA I. ASIAE.



ONTVS &
Bithynia termi
nā ab occasu,
ore ponti &
Thracio Bos
phoro, & parte
Propōtidis, ius
xta descriptio
nē littoris hanc,
Bithyniæ, qd
ad os poti pro

Turchiam maio
rem, hanc totam
prime tabule Cher
sonesum uocant,
que & Asia mi
nor: alij Nataliam
siue Anatoliam ap
pellant, Bithyniam
primo Bebryciam,
deinde Mygdoniā
dictam Solinus ait.

montoriū est, in quo fanum Dianæ 56 43 ½

* Chalcedon	56 ½	43 ½
Acritas promonto.	56 ½	42 ½ ¼
Tararium	56 ½ ¼	42 ½ ¼
Olbia	57	42 ½
Astacus	57 ½	42 ½
* Nicomedia	57 ½	42 ½ ⅓
Posidium promont.	56 ½	42 ½ ½
Ascaniū flu. ostia	57 ½	42 ¼
Ascania palus	57 ½ ¼	42
Dascylium	56 ½ ½	41 ½ ⅓ ½

Giro hodie.
Procerastis prius
Plinio, Calcedonen
sis synodus.
Nicaea Plinio.
Astacenus sinus
Strab.
Nicho Turcis,
nautis uulgo Co
midia.
Dascylos Mele,
Diasquilo hodie.

Myrlea Plinio.
Lycus ante uocatus
tus Plinio.

*Apamia	56 $\frac{1}{2}$ $\frac{1}{3}$ $\frac{1}{12}$	41 $\frac{1}{2}$ $\frac{1}{3}$ $\frac{1}{12}$
Rhindaci flu. ostia	56 $\frac{1}{3}$	41 $\frac{1}{2}$ $\frac{1}{4}$
Fontes fluuij	57	40 $\frac{1}{2}$
A septentrionibus terminatur parte ponti Euxini, cuius descriptio post os & Artemidis, hoc est Dianæ fanum		
Bithyniæ promontoria	56 $\frac{1}{2}$ $\frac{1}{4}$	43 $\frac{1}{3}$
Artace castellum	57	43 $\frac{1}{4}$
Pfillidis flu. ostia	57 $\frac{1}{4}$	43 $\frac{1}{4}$
Calpæ flu. ostia	57 $\frac{2}{3}$	43 $\frac{1}{12}$
Sangarij flu. ostia	58	42 $\frac{1}{2}$ $\frac{1}{4}$
Prima flu. conuersio	58 $\frac{1}{2}$	42
Secunda flu. conuersio	61 $\frac{1}{3}$	42
Tertia flu.	58 $\frac{1}{2}$ $\frac{1}{4}$	41 $\frac{1}{2}$
Fontes fluuij	60 $\frac{1}{2}$ $\frac{1}{3}$	40 $\frac{1}{2}$ $\frac{1}{3}$
Hyppij flu. ostia	58 $\frac{2}{3}$	42 $\frac{1}{2}$ $\frac{1}{4}$
Elatæ flu. ostia	58 $\frac{1}{2}$ $\frac{1}{3}$	43
Diopolis	58 $\frac{1}{2}$ $\frac{1}{4}$	43 $\frac{1}{3}$ $\frac{1}{4}$
*Heraclea ponti	59	43 $\frac{1}{2}$ $\frac{1}{4}$
Psyllium	60 $\frac{1}{2}$	43 $\frac{1}{2}$
Tion	59 $\frac{1}{2}$	43 $\frac{1}{2}$
Parthenij flu. ostia	60 $\frac{1}{4}$	43 $\frac{1}{2}$
Fontes fluuij	62 $\frac{1}{2}$	42 $\frac{1}{3}$
Amastris	60 $\frac{1}{2}$	43 $\frac{1}{2}$
Cromna (Comana hodie.)	60 $\frac{1}{2}$ $\frac{1}{12}$	43 $\frac{1}{2}$ $\frac{1}{12}$
Cytorum	60 $\frac{1}{2}$ $\frac{1}{4}$	43 $\frac{1}{2}$ $\frac{1}{12}$

A meridie terminatur regione, quæ proprie Asia dicitur, & linea producta à Rhindaco fluuiio usq; ad finem, cuius situs 61 41 $\frac{1}{4}$
Ab ortu Gallatia iuxta Paphlagoniã per lineã exeuntẽ à fine prædicto, hoc est ad Cytorum ciuitatem ponti 61 41 $\frac{1}{4}$
Montes autem in regione insigniores sunt Orminius mons, cuius medium continet gradus 59 $\frac{2}{3}$ 42 $\frac{2}{3}$
Et Mysiæ Olympus mons 57 41 $\frac{1}{2}$
Tenent autem littora ab ore usq; Hyppium annum Chalcedonijs, quæ uero ab Heraclea sunt ciuitate usq; Cytorum ciuitatem Maris andini.
Sub monte autem Orminio Caucones. Et sub Chalcedonijs extenditur Timonitis regio.
Et sub hac Bogdomantis, in qua uersus solis ortum Zigiani

Ciuitates autem mediterraneæ hæ sunt

Libyssa	57 $\frac{1}{3}$	42 $\frac{1}{4}$
Eriboea	57 $\frac{1}{3}$	42 $\frac{1}{3}$
Gallica	57 $\frac{1}{2}$ $\frac{1}{4}$	42 $\frac{1}{3}$ $\frac{1}{12}$
Patauium	57 $\frac{1}{2}$ $\frac{1}{4}$	42
Prusa iuxta Hippium flu.	58 $\frac{1}{2}$	42 $\frac{1}{2}$ $\frac{1}{12}$
Dedacana	59	42 $\frac{1}{2}$ $\frac{1}{12}$
Protomacræ	58 $\frac{1}{2}$ $\frac{1}{4}$	42
Claudiopolis, quæ & Bithyniũ	59 $\frac{1}{3}$	42 $\frac{1}{2}$ $\frac{1}{4}$
Flauopolis, quæ & Cratia	60	43
Timæa	59 $\frac{1}{2}$ $\frac{1}{4}$	42 $\frac{1}{3}$

Bithyniæ Φρογγογ uocat Stephanus, Annibalis intemritu notam.
Polmen hodie.

Clitæ	60 $\frac{1}{2}$	43
Latannia	60 $\frac{1}{2}$ $\frac{1}{12}$	42 $\frac{1}{2}$
*Nicaea (Nicensis synodus)	58	42 $\frac{1}{4}$
Cæsarea, quæ & Smyrdiane	56 $\frac{2}{3}$	41 $\frac{2}{3}$
*Prusa penes Olympũ montẽ	57	41 $\frac{2}{3}$
Agridium	57 $\frac{1}{2}$	41 $\frac{2}{3}$
Dablis	58 $\frac{2}{3}$	41 $\frac{2}{3}$
Dadaftana	59 $\frac{1}{2}$	41 $\frac{1}{2}$ $\frac{1}{4}$
Iuliopolis	60 $\frac{1}{6}$	42
Insulæ autem adiacent regioni Cyaneorũ orientaliõr, cuius situs 56 $\frac{1}{2}$ 43 $\frac{1}{3}$ $\frac{1}{12}$		
Et Thynias, quæ & Daphnusia insula	57 $\frac{2}{3}$	43 $\frac{1}{3}$
Et Eriethni scopuli insulæ	58 $\frac{1}{2}$	43 $\frac{1}{4}$

Ancora prius, deinde de Antigonea.

Bursa hodie Asiaticæ imperij caput.

Gordo quondam.

Apollonia Plinio.

Situs regionis quæ

PROPRIE

Asia dicitur

CAPUT II.

TABULA I. ASIAE.



REGIO quæ proprie Asia dicitur, terminatur à Septentrionibus Bithynia, iuxta expositam lineam.

Ab occasu uerò reliqua propòtidis parte, & Hellesponto.

Ægeoq; pelago, ac Icario, Mirtoocq; iuxta descriptionem littoris hanc. Ex propontide minoris Mysiæ, quæ in Hellesponto est.

*Cyzicus (spiga uulgo)	56	41 $\frac{1}{2}$
Æsopi flu. ostia	56 $\frac{1}{6}$	41 $\frac{1}{2}$
Parium (Adraflia Homero)	55 $\frac{1}{2}$ $\frac{1}{4}$	41 $\frac{1}{2}$ $\frac{1}{2}$
Grenij flu. ostia	55 $\frac{1}{2}$	41 $\frac{1}{2}$
*Lampfacus (Cirse uulgo)	55 $\frac{1}{3}$	41 $\frac{1}{3}$ $\frac{1}{12}$
Hellesponti		
*Abidus	55 $\frac{1}{3}$	41 $\frac{1}{4}$
Simoentis flu. ostia	55 $\frac{1}{3}$	41 $\frac{1}{6}$
Dardanum	55 $\frac{1}{4}$	41 $\frac{1}{12}$
Scamandri flu. ostia	55 $\frac{1}{4}$	41
Sigæum promont.	55 $\frac{1}{6}$	41

In Ægeo autem pelago Phrygiæ minoris, quæ Troas dicitur

*Alexandri Troas	55 $\frac{1}{3}$ $\frac{1}{12}$	40 $\frac{2}{3}$
Lectum promont.	55 $\frac{2}{3}$	40 $\frac{1}{3}$ $\frac{1}{12}$
Assum (Apollonia Plinio)	56	40 $\frac{1}{4}$
Mysiæ maioris		
Iarganum	56 $\frac{1}{6}$	40 $\frac{1}{3}$
Vetus Scepsis	56 $\frac{1}{4}$	40 $\frac{1}{2}$
*Antandrus	56 $\frac{1}{2}$	40 $\frac{1}{3}$
*Adramyttium	56 $\frac{1}{2}$ $\frac{1}{12}$	40
Poroselene	56 $\frac{1}{2}$ $\frac{1}{12}$	39 $\frac{1}{2}$ $\frac{1}{4}$
Pitane	56 $\frac{1}{2}$ $\frac{1}{12}$	39 $\frac{1}{4}$
Caici flu. ostia	56 $\frac{1}{2}$	39 $\frac{1}{2}$ $\frac{1}{4}$
Fontes fluuij	58 $\frac{1}{2}$	40 $\frac{1}{2}$

Æolidis

Zelia.

Æsapius Straboni.

Parisa uulgo.

Granicus ceteris.

Pityusa Homero.

Brachium sancti.

Georgij, ubi Xenocris pontis.

Dardania Antiochus.

ditio.

Caput S. Mariae.

Epictet a dicitur.

scu Hellesponti.

Phrygia.

Assus Straboni.

Acolis iuxta Pontum Mele.

Palescepsis.

Edonis Plinio.

Adramyteos Plinio.

Pitane Plinio.

populi Strab.

		Æolidis	
Cane oppidū Strabo, Pomponius Cæna.	Cene promontoria	36 $\frac{1}{4}$	39 $\frac{1}{2}$
	Pitane circūfluit Pitane ciuitatē	36 $\frac{1}{2}$	39 $\frac{1}{4}$
	Elæa pergamorū naualia	37	39 $\frac{1}{12}$
Sebastopolis.	Mirina est & pergami Teuthrania	37 $\frac{1}{4}$	39 $\frac{1}{4}$
	Inter Elæam autem & Pitane ac Atarneam		
	Hydræ extrema	37 $\frac{1}{2}$	39 $\frac{1}{12}$
Cyme Tacito. Mele & Plinio.	Cuma (Folia noua)	38 $\frac{1}{3}$	39
	Phocæa (Folia uetera)	38 $\frac{1}{2}$	38 $\frac{1}{2}$ $\frac{1}{3}$
	Hermi flu. ostia	38 $\frac{1}{2}$	38 $\frac{1}{2}$ $\frac{1}{4}$
	Coniunctio Hermi amnis; & Pactoli flu. uij	38 $\frac{1}{2}$	39 $\frac{1}{3}$
	Fontes Hermi fluuij	60	40
	Fontes Pactoli fluuij	39	39
	Ioniæ		
Queiscum hodie, turcarum prouincia.	* Smyrna (Lamires uulgo)	38 $\frac{1}{3}$ $\frac{1}{12}$	38 $\frac{1}{2}$ $\frac{1}{12}$
	* Clazomene	37	38 $\frac{1}{2}$ $\frac{1}{12}$
Naulachus Steph. * Grina, unde Apollo Grineus.	Argenum promont.	37 $\frac{1}{2}$	38 $\frac{2}{3}$
	Et in Icarico pelago		
Gnopopolis dicta, Steph.	Erythræ (Erytræa Sibylla)	36 $\frac{2}{3}$	38 $\frac{1}{2}$ $\frac{1}{12}$
	Teos	37 $\frac{1}{6}$	38 $\frac{1}{4}$
	Lebedus	37 $\frac{1}{6}$	38 $\frac{1}{3}$
Homeri patria.	* Colophon	37 $\frac{2}{3}$	38
	Caistri flu. ostia	37 $\frac{1}{4}$	37 $\frac{1}{2}$ $\frac{1}{3}$
	Fontes fluuij	60 $\frac{1}{4}$	39 $\frac{1}{3}$
Caput prouinciæ Quisitanurcarū, tradit Haithonus; prius dicta Morges, Ortygia, & Ptelea.	* Ephesus (in Apocalypsi)	37 $\frac{2}{3}$	37 $\frac{2}{3}$
	Trogilium promont.	37 $\frac{1}{6}$	37 $\frac{2}{3}$
	Mæandri flu. ostia	37 $\frac{2}{3}$	37 $\frac{1}{2}$
	Cōiunctio Lyci flu. cū ipso	60	38 $\frac{2}{3}$
	Fontes Mæandri fluuij	62 $\frac{1}{2}$	39 $\frac{1}{2}$
	Fontes Lyci flu.	60	37 $\frac{1}{4}$
	Cariæ iuxta Mirtooum pelagus		
Pyrrha. Lamus antea.	Pyrra	37 $\frac{1}{2}$ $\frac{1}{3}$	37 $\frac{1}{3}$ $\frac{1}{12}$
	Heraclea ad Latmon	37 $\frac{1}{2}$	37 $\frac{1}{6}$
Lelegis, Pityusa & Anactoria, quoddā.	* Miletus (Melasa nunc)	38	37
	Iassus	37 $\frac{1}{2}$	36 $\frac{1}{2}$ $\frac{1}{3}$
Bargylos dicitur Stephano & Mele	Bargylia (Pargyla Plinio)	37 $\frac{1}{2}$ $\frac{1}{3}$	36 $\frac{2}{3}$
	* Myndus	37 $\frac{2}{3}$	36 $\frac{1}{3}$ $\frac{1}{12}$
	Doridis		
Termerium Strab. Halicarnassus, Zephyra olim.	Scopie extrema	37 $\frac{1}{3}$	36 $\frac{1}{3}$ $\frac{1}{12}$
	* Alicarnassus (Cosmeti hodie)	37 $\frac{1}{2}$ $\frac{1}{3}$	36
	Ceramus	37	36
Chij caput à nosiris appellatur, Cabo de Chio uulgo.	* Cnidus ciuitas & promont.	36 $\frac{1}{4}$	36
	A meridie Rhodiensi pelago, in quo		
Larumna Pō. Mele, Plinio & Straboni Loryma.	Onugnatos extrema	36 $\frac{2}{3}$	35 $\frac{1}{2}$
	Lorema	37 $\frac{1}{3}$	35 $\frac{1}{2}$ $\frac{1}{12}$
	Cresso portus	37 $\frac{2}{3}$	35 $\frac{1}{2}$ $\frac{1}{4}$
	Phcenix Castellum	38	36
Phycus Straboni. Ninus Plinio. Magri uulgo.	Phusca	38 $\frac{1}{4}$	36 $\frac{1}{6}$
	Calbis flu. ostia	38 $\frac{1}{2}$ $\frac{1}{4}$	36 $\frac{1}{12}$
	Caunus	39 $\frac{1}{6}$	36
	Ab oriente autem Lycia à termino post Caunum usq; ad eum, qui continet gradus	39 $\frac{1}{2}$	37 $\frac{1}{2}$ $\frac{1}{3}$
	A quo & à meridie terminatur Lycia iuxta		

Milyadem ciuitatem usq; ad finem, cuius situs	61	36 $\frac{1}{2}$ $\frac{1}{3}$
Et Pamphilia per lineam à fine prædicto quousq; contineat partes	61 $\frac{1}{3}$	38 $\frac{1}{2}$ $\frac{1}{12}$
Et Galatia per lineam, quæ inde ad communem Bithiniæ terminum flectitur uersus ortum iuxta ferè medium, cuius flexionis situs continet gradus	62 $\frac{1}{4}$	39 $\frac{1}{4}$
Montes autem in Asia nominantur, quorum mediij situs nunc exponentur		
Et Ida mons (Gargara)	36	41
Et Cimon mons	36	40 $\frac{1}{3}$
Et Timnus mons	37 $\frac{2}{3}$	40 $\frac{1}{2}$ $\frac{1}{3}$
Et Didymi occidentalia	61	40 $\frac{1}{3}$ $\frac{1}{2}$ $\frac{1}{3}$
Et Sipylus mons	39	39 $\frac{1}{2}$ $\frac{1}{2}$ $\frac{1}{2}$
Et Tmolus mons	38 $\frac{1}{2}$	38 $\frac{1}{2}$ $\frac{1}{2}$ $\frac{1}{2}$
Et Mesotes mons	38 $\frac{2}{3}$	38 $\frac{1}{2}$ $\frac{1}{2}$ $\frac{1}{2}$
Et Mycale mons	38	37 $\frac{2}{3}$ $\frac{1}{2}$ $\frac{1}{2}$
Et Cadmus mons	39 $\frac{2}{3}$	37 $\frac{2}{3}$ $\frac{1}{2}$ $\frac{1}{2}$
Et Minas mons	37 $\frac{1}{2}$	38 $\frac{1}{2}$ $\frac{1}{2}$ $\frac{1}{2}$
Et Phœnix mons	38	36 $\frac{1}{2}$ $\frac{1}{2}$
Ciuitates mediterraneæ minoris Mysiæ quæ ad Hellespontum est		
Scepis	36 $\frac{1}{2}$	41
Hieragerme	36 $\frac{1}{4}$	41 $\frac{1}{4}$
Phrigiæ autem, cuius etiam est Troas mediterranea		
* Ilium	35 $\frac{1}{2}$ $\frac{1}{3}$	41
Mysiæ uerò maioris mediterraneæ		
Daguta	37 $\frac{1}{2}$	41 $\frac{1}{3}$
Apollonia penes Rhidacū amnem	37	41 $\frac{1}{4}$
Traianopolis	36 $\frac{2}{3}$	40 $\frac{1}{4}$
Alybda	37 $\frac{1}{2}$	40 $\frac{1}{4}$
Prepennissus	36 $\frac{1}{2}$ $\frac{1}{3}$	40 $\frac{1}{12}$
* Pergamus (Apocalypsis)	37 $\frac{1}{3}$ $\frac{1}{12}$	39 $\frac{1}{2}$ $\frac{1}{4}$
Et populi magis quidem septentrionales sunt Olympini. Occidentiores aut Trimeno thurritæ, quorum est Traianopolis. Magis autem meridionales sunt Pentademitæ. Et in medio horum Mysomacedones		
Lidiæ autem & Mæoniæ ciuitates hæc sunt		
Pepere	37 $\frac{1}{2}$ $\frac{1}{3}$	40
Mosteni (Mosini Plinio)	38	39 $\frac{1}{2}$
Hiero cæsarea	37 $\frac{1}{4}$	39 $\frac{1}{2}$ $\frac{1}{2}$
Nacræa	38 $\frac{1}{3}$	39 $\frac{1}{2}$ $\frac{1}{2}$
* Thyatira (Apocalypsis)	38	39 $\frac{2}{3}$ $\frac{1}{2}$ $\frac{1}{2}$
Magnesia penes Sipylum	38 $\frac{2}{3}$	39 $\frac{1}{6}$ $\frac{1}{2}$ $\frac{1}{2}$
Iuliogordus	39	39 $\frac{1}{2}$ $\frac{1}{2}$ $\frac{1}{2}$
Ægara	37 $\frac{1}{2}$ $\frac{1}{3}$	39 $\frac{1}{2}$ $\frac{1}{3}$
Hypæpa	38	38 $\frac{1}{3}$ $\frac{1}{2}$ $\frac{1}{2}$
* Sardis (Apocalypsis)	38 $\frac{2}{3}$	38 $\frac{1}{4}$ $\frac{1}{2}$ $\frac{1}{2}$
* Philadelphia (Apocalypsis)	39	38 $\frac{1}{2}$ $\frac{1}{3}$
Iouis fanum	39 $\frac{2}{3}$	38 $\frac{1}{3}$ $\frac{1}{2}$
Metropolis	38	38
Cariæ autem		
* Tripolis	39	38 $\frac{1}{2}$

Paridis iudicio memorabilis.

Temnus ciuitas.

Didymæi Apollinis oraculū, priscis dictum Brachidæ.

Hinc Tauri motus initium faciunt, quem totius orbis maximū ad Indiæ usq; & Cytharum extremos fines protendunt.

Troia.

Iliū nouum xxx. stadijs à ueteris situ distans, Strab.

Perperenne Plinio.

Moseni, siue Macedones Hyrcani Cor. Tacito, lib. 2.

Pelopia & Eubippia Plinio.

Ægeata Cornelio Tacito.

Leleges quondam, Strab.

Diospolis, dein
Rhoas Plinio, est
in Apocalypsi lo-
nis.

*Laodicia super Lyco	39 $\frac{1}{4}$	38 $\frac{2}{3}$
*Antiochia penes Meandrū	39 $\frac{1}{2}$	38 $\frac{1}{2}$
Itoana (als Bitoana)	39 $\frac{1}{4}$	38 $\frac{1}{3}$ $\frac{1}{12}$
Trapezopolis	39 $\frac{1}{2}$	38 $\frac{1}{4}$
Nyfa	39	38 $\frac{1}{4}$
Aphrodyfias, hoc est Veneris	39 $\frac{2}{3}$	38 $\frac{1}{6}$
*Trallis	38 $\frac{2}{3}$	38 $\frac{1}{12}$
*Magnesia penes Meandrū	38 $\frac{1}{2}$	37 $\frac{1}{2}$ $\frac{1}{3}$
Apollononia (Ad lambanum)	39 $\frac{1}{3}$ $\frac{1}{12}$	37 $\frac{1}{2}$ $\frac{1}{12}$
Heraclea (Ad albanon)	39 $\frac{1}{2}$	37 $\frac{1}{2}$ $\frac{1}{3}$ $\frac{1}{12}$
*Priene	38	37 $\frac{2}{3}$
Arpasa	38 $\frac{1}{12}$	37 $\frac{1}{2}$ $\frac{1}{12}$
Orthofia	39	37 $\frac{1}{2}$ $\frac{1}{12}$
Neapolis	39 $\frac{1}{3}$ $\frac{1}{12}$	37 $\frac{1}{2}$ $\frac{1}{3}$ $\frac{1}{12}$
Bargaza	38 $\frac{1}{3}$	37 $\frac{1}{3}$ $\frac{1}{12}$
Amyzon	38 $\frac{1}{4}$	36 $\frac{1}{2}$
Alabanda	38 $\frac{2}{3}$	37 $\frac{2}{3}$
Stratonice	39	37 $\frac{1}{6}$
Alinda	39 $\frac{1}{6}$	36 $\frac{1}{2}$ $\frac{1}{3}$
Mylaffa	38	36 $\frac{1}{2}$ $\frac{1}{12}$
Adeffus	38	36 $\frac{1}{4}$
Hydissa	38 $\frac{1}{2}$	36 $\frac{1}{2}$ $\frac{1}{12}$
Idymus	38	36 $\frac{1}{2}$ $\frac{1}{3}$
Tnera	39	36 $\frac{1}{4}$ $\frac{1}{12}$
Pyftus	39	36 $\frac{1}{2}$ $\frac{1}{12}$

Et gens penes Phrygiam Erizoli
Mæonia in finibus Myfiæ &
Lydiæ atq; Phrygiæ

Septe	38 $\frac{1}{6}$	40 $\frac{1}{4}$
Dadales	38	40 $\frac{1}{3}$
Cadi	38 $\frac{1}{2}$	40 $\frac{1}{3}$ $\frac{1}{12}$
Phrygiæ magnæ ciuitates		
Sinaus	38	41 $\frac{1}{4}$
Dorylæum	38 $\frac{1}{4}$	41 $\frac{1}{3}$
Midaium	39 $\frac{1}{2}$	41 $\frac{1}{3}$
Tricomia	60	41 $\frac{1}{6}$
Angyra Phrygiæ (Ancyra Plinio)	38 $\frac{1}{3}$	40 $\frac{1}{2}$ $\frac{1}{3}$ $\frac{1}{12}$
Nacolia	39	41
Tribanta	39 $\frac{2}{3}$	40 $\frac{1}{2}$ $\frac{1}{12}$
Dioclia	60	40 $\frac{1}{2}$ $\frac{1}{3}$ $\frac{1}{12}$
Amorium	60 $\frac{1}{2}$	40 $\frac{1}{4}$
Abroftalæ	60 $\frac{1}{2}$	40 $\frac{1}{2}$ $\frac{1}{3}$
Cotiaium	38 $\frac{2}{3}$	40 $\frac{2}{3}$
Azani	39	40 $\frac{1}{3}$
Conna	39 $\frac{1}{4}$ $\frac{1}{12}$	40 $\frac{1}{2}$ $\frac{1}{12}$
Lysias	39 $\frac{1}{2}$ $\frac{1}{12}$	40 $\frac{1}{2}$ $\frac{1}{12}$
Cercopia	39 $\frac{1}{3}$	40 $\frac{1}{4}$
Eucarpia	60	40 $\frac{1}{12}$
Prymnesia	60 $\frac{1}{3}$	40 $\frac{2}{3}$ $\frac{1}{12}$
Docimæum	60 $\frac{1}{4}$	40 $\frac{1}{2}$ $\frac{1}{12}$
*Synnada	60 $\frac{1}{2}$ $\frac{1}{3}$	40 $\frac{1}{12}$
Gammaufa	61 $\frac{1}{4}$	40 $\frac{2}{3}$
Melitara	61 $\frac{1}{2}$	40 $\frac{1}{3}$
Iuliopolis	61 $\frac{1}{2}$	40 $\frac{1}{6}$
Acmonia	39 $\frac{1}{2}$ $\frac{1}{3}$	39 $\frac{1}{3}$ $\frac{1}{12}$
Eumenia	60 $\frac{1}{6}$	39 $\frac{1}{2}$ $\frac{1}{6}$

Anthea prius, &
Erymna Stephano
Chor a nunc Aga-
thio lib. 2. Belli Got-
thorum.

Cadme Straboni.
als Harpassa.

als Bargassa.

Characi dicta,
Stratonicia Stra-
boni.

als Badeffus.

Phiscus Straboni,
ubi Latone lucus,
sub Rhodiensibus
erat ante Turcas.

Paria dicitur, &
Bebricia.

Dorilaum Plinio.

Andira Strab.
Nacolla Strab.
regia erat Turca-
rum ant. Constan-
tinopolim.

Docinia.
Synaga prius, Ste-
phano.

Druzon	60 $\frac{1}{3}$	39 $\frac{1}{2}$ $\frac{1}{12}$
Tiberiopolis	60 $\frac{1}{4}$	39 $\frac{1}{2}$
Bleandrus	60 $\frac{1}{2}$	39 $\frac{1}{6}$
Stectorium	61	39 $\frac{1}{4}$
Silbium	61 $\frac{2}{3}$	39 $\frac{1}{4}$
Philomelium	62 $\frac{1}{4}$	39 $\frac{1}{4}$ $\frac{1}{12}$
Peltæ	62	39 $\frac{1}{2}$
Metropolis	61 $\frac{1}{4}$	39 $\frac{1}{3}$ $\frac{1}{12}$
*Apamia cibotis	61 $\frac{1}{6}$	38 $\frac{1}{2}$ $\frac{1}{3}$ $\frac{1}{12}$
Hierapolis	60	38 $\frac{1}{4}$
Cibyra	60 $\frac{1}{6}$	38 $\frac{1}{2}$ $\frac{1}{3}$ $\frac{1}{12}$
Diocæsarea	61	38 $\frac{1}{2}$ $\frac{1}{3}$ $\frac{1}{12}$
Sanis	61	38 $\frac{1}{2}$
Themifonium	60 $\frac{1}{6}$	38 $\frac{1}{2}$
Pylacæum	60 $\frac{1}{3}$	38 $\frac{1}{6}$
Sala	60 $\frac{1}{4}$	38 $\frac{1}{3}$
Gazena	60 $\frac{2}{3}$	38

Et populi sunt apud Lyciam quidem Lycaos
nes & Themifonij. Iuxta Bithiniam autē Mo-
cadyri, & Cydisses. Sub quibus Spelteni, Post
eà Moxiani. Postea Phylacesij. Sub quibus
Herapolitæ.

Insulæ uerò adiacent Asiæ apud Hellefpōtum
Tenedos insula & ciuitas 35 40 $\frac{1}{2}$ $\frac{1}{3}$ $\frac{1}{12}$

In Ægeio autem pelago

Lesbos Æolica insula, cuius descriptio sic se ha-
bet (Marecaria cognominata Metelina uulgo)

Sigrium promont.	35	40
Pyrra	35 $\frac{1}{4}$	39 $\frac{2}{3}$
Eressus	35 $\frac{1}{3}$ $\frac{1}{12}$	39 $\frac{1}{2}$
Mania extrema	35	39 $\frac{1}{3}$ $\frac{1}{12}$
*Mytilene	35 $\frac{2}{3}$	39 $\frac{1}{3}$ $\frac{1}{12}$
Argenum promont.	35 $\frac{2}{3}$	39 $\frac{1}{2}$ $\frac{1}{3}$
Methymna	35 $\frac{1}{2}$	40 $\frac{1}{3}$ $\frac{1}{12}$
Antiffa	35 $\frac{1}{4}$	40 $\frac{1}{3}$

In Icario uerò pelago insulæ hæ

Icaria (Macris Doliche dicta)	36 $\frac{1}{2}$ $\frac{1}{4}$	37 $\frac{1}{3}$
*Myndus	37 $\frac{2}{3}$	36 $\frac{1}{3}$ $\frac{1}{12}$
*Chios ciuitas (Macris)	36 $\frac{1}{3}$	38 $\frac{1}{2}$ $\frac{1}{12}$
Phanæa extrema	36 $\frac{1}{3}$	38 $\frac{1}{4}$
Posidium	36 $\frac{1}{3}$ $\frac{1}{12}$	38 $\frac{1}{3}$ $\frac{1}{12}$
Sami insulæ ciuitas	37	37 $\frac{1}{2}$ $\frac{1}{12}$
Ampelos extrema	36 $\frac{1}{6}$	37 $\frac{1}{2}$

In Myrtoo autem pelago insulæ

Arcefina insula	36	37
Begialis	36 $\frac{1}{6}$	36 $\frac{1}{2}$ $\frac{1}{3}$
Minya	35 $\frac{1}{2}$ $\frac{1}{3}$	36 $\frac{1}{2}$ $\frac{1}{3}$
*Astipalæa ciuitas	35 $\frac{2}{3}$	36 $\frac{1}{3}$ $\frac{1}{12}$

In Rhodiaco autē & Carpathio pelago

Syme insula	36 $\frac{1}{3}$	35 $\frac{2}{3}$
Cesi ciuitas	36 $\frac{1}{2}$	35 $\frac{1}{4}$
*Co ciuitas (Coos, Coum)	37	36 $\frac{1}{3}$ $\frac{1}{12}$
Carpathi insulæ descriptio		
Thoantium promont.	37	34 $\frac{2}{3}$
Ephialtium promont.	37 $\frac{2}{3}$	35 $\frac{1}{6}$
Posidium ciuitas	37 $\frac{1}{3}$	35 $\frac{1}{12}$

Rhodi

Calenus prima
dein Cibotos Plin.

Alij Calydna uoca-
rūt, alij Leucop-
rim, ut Diodorus:
ex Troiano excis-
dio satis est nota,
Tenedo hodie.

A qua nunc tota
insula dicitur Me-
telina.

Ichthyoesia prima.

Etalia dicebatur,
nunc Xio.

Pathmos.

Cyparissia Parie-
nias, Anthemas
postea, deinde do-
cta Melampolus,
nunc Samo.

Vna ex Cycladi-
bus insulis.

Syma Strab.
Casus Plinio.

Longoum Longi
Astypalea olim
scarpato uulgo

Rhodi insulæ descriptio

Panis extrema	38	35	$\frac{1}{2}$ $\frac{1}{3}$ $\frac{1}{12}$
Camirus	38	35	$\frac{1}{4}$
Lindus	38	36	
Ilissus	38	36	

Lyciæ situs.

CAPUT III.

TABVLA I. ASIAE.



LYCIA terminatur ab occasu & septentrionibus Asia, iuxta expositas lineas.

Ab ortu uerò parte Pamphylia, quæ à fine est Asiae usq; ad mare, per Masicytum montem.

Cuius finis, qui supra mare est gradus habet $61 \frac{1}{2} \frac{1}{3} 36 \frac{1}{2}$

A meridie autem mari Lycio iuxta littoris descriptionem hanc

Post Caunum

Calinda (Calymna Strab.)	39	35	$\frac{1}{2}$ $\frac{1}{3}$ $\frac{1}{12}$
Chydæ	39	35	$\frac{1}{2}$ $\frac{1}{12}$ $\frac{1}{3}$
Carya	39	35	$\frac{1}{2}$ $\frac{1}{3}$ $\frac{1}{12}$
Dædalo locus	60	35	$\frac{1}{2}$ $\frac{1}{3}$ $\frac{1}{12}$
Telmefus	60	35	$\frac{1}{2}$ $\frac{1}{3}$ $\frac{1}{12}$
Xanthi flu. ostia	60	36	
Fontes fluuij	60	37	$\frac{2}{3}$
* Patara (Patera hodie)	60	36	
Antiphellus	60	36	$\frac{1}{3}$
* Andriace (Gorante uulgo)	60	36	$\frac{1}{2}$ $\frac{1}{12}$
Lymyri flu. ostia	61	36	$\frac{1}{3}$
Apiræ	60	36	$\frac{1}{3}$ $\frac{1}{12}$
Hiera uel sacra pmōtoria	61	36	$\frac{1}{4}$
Olympus ciuitas	61	36	$\frac{1}{3}$
Phaselis	61	36	$\frac{1}{2}$ $\frac{1}{3}$ $\frac{1}{12}$
Et Cragas mons cuius medium continet gradus	60	36	$\frac{2}{3}$

Ciuitates uerò sunt in Lycia mediterranæ circa montem Cragantem.

Cydna	39	36	$\frac{1}{2}$ $\frac{1}{6}$ $\frac{1}{3}$
Sembra	39	36	$\frac{1}{2}$ $\frac{1}{3}$
Octapolis	39	36	$\frac{1}{2}$ $\frac{1}{12}$ $\frac{1}{12}$
Comba	36	36	$\frac{1}{2}$ $\frac{1}{12}$
Sidyra	39	36	$\frac{1}{2}$ $\frac{1}{3}$
Pinara	39	36	$\frac{1}{2}$ $\frac{1}{3}$ $\frac{1}{12}$
Araxa	39	37	$\frac{1}{2}$ $\frac{1}{12}$
Tlo	60	36	$\frac{2}{3}$
Xanthus	60	36	$\frac{1}{6}$
Apud montem autem Masicytum ciuitates hæ			
Corydalla	60	36	$\frac{1}{4}$ $\frac{1}{2}$ $\frac{1}{3}$
Sagalassus	60	36	$\frac{1}{2}$ $\frac{1}{3}$ $\frac{1}{12}$

Rhodia	61	36	$\frac{1}{2}$ $\frac{1}{3}$
Trebenda	61	37	$\frac{1}{4}$ $\frac{1}{12}$
Phellos	60	36	$\frac{1}{2}$ $\frac{1}{12}$
Myrra	61	36	$\frac{1}{3}$ $\frac{1}{12}$
Limyra	61	36	$\frac{1}{2}$ $\frac{1}{12}$

Myliadis

Podalæa	60	37	$\frac{1}{2}$ $\frac{1}{12}$
Nyfa	60	37	$\frac{1}{4}$ $\frac{1}{12}$
Choma	60	37	$\frac{1}{3}$ $\frac{1}{12}$
Condica	60	37	$\frac{1}{6}$

Carbalia pars

Bubon	60	37	$\frac{1}{3}$ $\frac{1}{12}$
Oeneanda	61	37	$\frac{1}{4}$ $\frac{1}{12}$
Balbura	60	37	$\frac{1}{3}$ $\frac{1}{12}$

Insulæ uerò adiacent Lyciæ

Maxima insula	60	35	$\frac{1}{4}$ $\frac{1}{12}$
Dolichiste insula	60	35	$\frac{1}{2}$ $\frac{1}{4}$ $\frac{1}{2}$
Chelidoniæ scopuli quinque	61	36	$\frac{1}{2}$

Galatiæ situs.

CAPUT IIII.

TABVLA I. ASIAE.



GALATIA limites habet, ab occasu Bythiniam & partem Asiae iuxta expositam lineam.

A meridie Paphlagonia, à præfato iuxta Asiam termino, usq; ad parallelum qui continet gradus $64 \frac{1}{4} 38 \frac{1}{2} \frac{1}{12}$

Ab ortu uerò partem Capadocia, quæ est ab hoc fine usq; pontum, iuxta situm, qui continet $65 \frac{1}{2} 43 \frac{1}{6}$

A septentrionibus partem ponti secundum descriptionem hanc

Post Cytorum ciuitatem littoralem

Climax Castellum	61	43	$\frac{1}{6}$ $\frac{1}{2}$ $\frac{1}{3}$
* Theuthrania	61	44	$\frac{1}{2}$
Carambis extrema	61	44	$\frac{1}{3}$ $\frac{1}{12}$
Zephyrium	61	44	$\frac{1}{2}$ $\frac{1}{3}$
Callistratia	61	44	$\frac{1}{2}$ $\frac{1}{4}$
Abroni mcenia	62	44	
Cimolis (Cinopolis)	62	44	$\frac{1}{2}$
Armene	62	43	$\frac{1}{2}$ $\frac{1}{3}$ $\frac{1}{12}$
Stephane uicus	63	43	$\frac{1}{3}$ $\frac{1}{2}$ $\frac{1}{12}$
* Sinope	63	44	$\frac{1}{2}$ $\frac{1}{3}$
Cyptasia (Carosa uulgo)	63	43	$\frac{1}{3}$
Zalisci flu. ostia	64	43	$\frac{1}{2}$ $\frac{1}{12}$
Galolum	64	43	$\frac{1}{4}$ $\frac{1}{3}$
Halis flu. ostia	64	43	$\frac{1}{2}$ $\frac{1}{6}$
Fluuij conuersio	64	41	$\frac{1}{4}$
* Amifus	65	43	$\frac{1}{12}$

Montes in Galatia sunt memoratu digni

Rhodiopolis Plinio

Myrra Plinio & Straboni

Podalis Plinio

Candyba Plinio

Oenoanda Plinio, Oenoandros Straboni

Megista Plinio

Doliche alijs

Chelidoniæ insulas tres ponit Straboni

Que & Gallograecia à Gallis. Gomer rite prius dicta à Gomer filio Iaphet, ut refert Iosephus libr. 1. ad hos scripsit Paulus apostolus.

Tripoli. Comana

Castellas hodie. Arcani uulgo. Quinoli uulgo.

S. Stephanus. Sinopi hodie, Mithridatis patria & sepulchrum. Amias dicitur. Garipo hodie.

Enetia prius Sabellico dicta, Simiso.

<i>Olgasis</i>	Olyfas mons cuius mediū	63	42 $\frac{2}{3}$
	Et Didymi orientalia	62	41 $\frac{1}{3}$
	Et qui uocatur Celænorum tumulus, cuius medium	62 $\frac{1}{2}$	39 $\frac{1}{2}$
	Et quæ ad mare sunt, tenentur ab his qui incolūt		
	* Paphlagoniam, In quibus ciuitates & uillæ mediterraneæ		
	Zagira	61 $\frac{2}{3}$	43 $\frac{2}{3}$
	Plegra	62 $\frac{1}{2}$	43 $\frac{1}{2}$
	Sacora	63 $\frac{1}{3}$	43 $\frac{2}{3}$
	Helua	61 $\frac{2}{3}$	43
	Tobata	62 $\frac{1}{3}$	43
<i>Sinapolis, caput prouincie Turcarum.</i>	Germanopolis	63	43
	Gelaca	63 $\frac{2}{3}$	43 $\frac{1}{4}$
	Xoana	63 $\frac{1}{4}$	43 $\frac{1}{4}$
	Dacasia	61 $\frac{2}{3}$	42 $\frac{2}{3}$
	Mosium	61 $\frac{1}{2}$	42 $\frac{1}{3}$
	Sacorfa	62	42 $\frac{1}{4}$
	Pompeiopolis	62 $\frac{1}{2}$	42 $\frac{1}{4}$
	Conica	62 $\frac{1}{4}$	42 $\frac{1}{2}$
	Andrapa, quæ & Noua Claudiopoli	63 $\frac{1}{4}$	42 $\frac{1}{3}$
	Sabanis	63 $\frac{1}{2}$ $\frac{1}{3}$	42 $\frac{1}{3}$
<i>Ciniata, Mithridatis castellum.</i>	Titua	64 $\frac{1}{4}$	42 $\frac{1}{2}$
	Eufene	64 $\frac{2}{3}$	42 $\frac{2}{3}$
	Intra Paphlagoniâ magis occidentales sunt * Tolibosti, In quibus ciuitates		
	* Therma Colonia	61 $\frac{1}{2}$	42
	* Pessenus	61	41 $\frac{1}{2}$
	Vindia	61 $\frac{2}{3}$	41 $\frac{2}{3}$
	Anarus	61 $\frac{1}{2}$	41 $\frac{1}{3}$
	Tolasthachora	61 $\frac{1}{4}$	40 $\frac{1}{2}$ $\frac{1}{3}$ $\frac{1}{2}$
	Vetestum	62 $\frac{2}{3}$	43
	Post quos quasi ad ortum solis Tectosagæ sunt, In quibus ciuitates		
* Ancyra Metropolis	62 $\frac{2}{3}$	42	
<i>Mediacus nunc dicitur, teste Ra. Volaterrano.</i>	Olenus	62 $\frac{1}{4}$	42
	Corbeuntus	62 $\frac{2}{3}$	41 $\frac{2}{3}$
	Agrizama	62	41 $\frac{1}{2}$
	Vinzela	62 $\frac{1}{2}$	41 $\frac{1}{3}$ $\frac{1}{2}$
	Orosologia	63	41 $\frac{1}{3}$ $\frac{1}{2}$
	Sarmalia	63	41 $\frac{1}{2}$
	Dictis	62 $\frac{2}{3}$	40 $\frac{1}{2}$ $\frac{1}{3}$
	Carima	63	40 $\frac{2}{3}$
	Landosia	63 $\frac{2}{3}$	40 $\frac{1}{4}$
	Iis etiam magis orientales sunt Troemi, In quibus ciuitates		
Tanium	63 $\frac{1}{2}$ $\frac{1}{2}$	41 $\frac{2}{3}$	
<i>Tanium, alij Tabiam uocant. Adrape alis dicta.</i>	Lascoria	63 $\frac{1}{4}$	42
	Androsia	64 $\frac{1}{3}$	42 $\frac{1}{2}$
	Claudiopolis	63 $\frac{1}{2}$ $\frac{1}{3}$	42
	Cariffa	64 $\frac{2}{3}$	41 $\frac{2}{3}$ $\frac{1}{2}$
	Phubatena	64 $\frac{1}{6}$	41 $\frac{1}{2}$
	Dudusa	63 $\frac{1}{2}$ $\frac{1}{3}$	41 $\frac{1}{3}$
	Saralos	64 $\frac{1}{3}$	40 $\frac{1}{3}$
	Vcæna	64 $\frac{1}{6}$	40 $\frac{1}{2}$ $\frac{1}{3}$ $\frac{1}{2}$

Rastia	64 $\frac{1}{2}$	41
Sub præfatis gentibus habitant Proserliminitæ ipsis coniuncti. Sub istis Byceni, & pars Lycaonia. In quibus ciuitates		
Pentenessus	62 $\frac{1}{4}$	40 $\frac{1}{2}$
Ecdaumana	63 $\frac{1}{3}$	43 $\frac{1}{3}$ $\frac{1}{2}$
Siuata	64 $\frac{1}{4}$	40 $\frac{1}{3}$ $\frac{1}{2}$
Ardistama	64	40 $\frac{1}{6}$
Cinna	73 $\frac{1}{3}$	40
Conduustus	62 $\frac{2}{3}$	39 $\frac{1}{2}$ $\frac{1}{3}$
Tetradium	63	39 $\frac{1}{2}$
Laodicia combusta	62 $\frac{2}{3}$	39 $\frac{2}{3}$
Vafada	64	39 $\frac{1}{3}$ $\frac{1}{2}$
Perta	64 $\frac{1}{3}$	39 $\frac{1}{2}$
Posteâ sub his ab occidentali plaga pars est Pisidiæ, & ciuitates		
Apollonia	62	39 $\frac{1}{2}$ $\frac{1}{4}$
* Antiochia Pisidiæ	62 $\frac{1}{2}$	39 $\frac{1}{4}$
Amblada	61 $\frac{1}{2}$ $\frac{1}{3}$	39 $\frac{1}{2}$ $\frac{1}{3}$ $\frac{1}{2}$
Neapolis	62 $\frac{1}{2}$ $\frac{1}{3}$	39 $\frac{1}{4}$
Ab ortu uero solis est Isauria Et ciuitates		
Sauatra	64 $\frac{1}{3}$	39 $\frac{1}{4}$
Lystra	64	39
* Isaura	63 $\frac{1}{2}$ $\frac{1}{3}$	38 $\frac{2}{3}$
In medio autem Orondici gens, & ciuitates		
Misthium	63	39 $\frac{1}{4}$
Pappa	63 $\frac{1}{3}$	38 $\frac{1}{2}$ $\frac{1}{3}$ $\frac{1}{2}$

Pamphylia situs.

CAPUT V. TABULA I. ASIAE.



PAMPHYLIA terminatur ab occasu Lycia & parte Asiae iuxta expositam lineam. A septentrionibus uerò Galatia iuxta dictum Galatiæ latus. Ab oriente Cilicia & parte Capadocia iuxta lineam, quæ est à fine uersus Galatiam, usq; ad Pamphylia pelagus cuius finis ad mare continet gradus 63 $\frac{1}{2}$ $\frac{1}{3}$ 36 $\frac{1}{2}$ $\frac{1}{4}$. A meridie uerò ipso Pamphylia pelago, iuxta descriptionem hanc

Post Phaselidem ciuitatem Lycia littorales Pamphylia		
Olbia	62	36 $\frac{1}{2}$ $\frac{1}{2}$
Attalia	62 $\frac{1}{4}$	36 $\frac{1}{2}$
Cataracti flu. ostia	62 $\frac{1}{2}$	36 $\frac{1}{2}$ $\frac{1}{2}$
Magydis	62 $\frac{2}{3}$	36 $\frac{1}{2}$ $\frac{1}{3}$
Cestri flu. ostia	62 $\frac{1}{2}$ $\frac{1}{3}$	36 $\frac{1}{2}$ $\frac{1}{3}$
Eurymedontis flu. ostia	63	36 $\frac{1}{2}$ $\frac{1}{3}$ $\frac{1}{2}$
* Side	63 $\frac{1}{3}$ $\frac{1}{2}$	36 $\frac{1}{3}$
Cilicia asperæ ciuitates littorales		
Coracensium	63 $\frac{1}{2}$ $\frac{1}{2}$	36 $\frac{2}{3}$
Sydra		

Mopsopia copia marmata.

Satalia regia.
Cataractes.
Oestros dicitur Pom. Mele.
Sida.
Coracensium bon.

Sydra 63 $\frac{1}{2}$ $\frac{1}{3}$ 36 $\frac{1}{2}$ $\frac{1}{4}$

Ciuitates aut sunt in prouincia mediterraneæ + Phrygiæ quidem Pisidiæ

* Seleucia Pisidiæ	62	38	$\frac{1}{2}$
* Antiochia (Cæsarea Plinio),	62	$\frac{1}{2}$	$\frac{1}{2}$
Antiquum Beudos	61	$\frac{1}{2}$	$\frac{1}{2}$
Baris	61	$\frac{1}{2}$	$\frac{1}{2}$
Conane	61	$\frac{1}{2}$	$\frac{1}{2}$
Lysinia	61	$\frac{1}{4}$	$\frac{1}{4}$
Cormasa	61	$\frac{1}{6}$	$\frac{1}{2}$

Carbalia autem

Cretopolis	61	$\frac{1}{4}$	$\frac{1}{2}$
Pogla	61	$\frac{1}{3}$	$\frac{1}{3}$
Menedemium	61	$\frac{1}{3}$	$\frac{1}{3}$
Vranopolis	61	$\frac{1}{3}$	$\frac{1}{3}$
Pisinda	61	$\frac{1}{3}$	$\frac{1}{6}$
Ariassus	62	$\frac{1}{12}$	$\frac{1}{6}$
Corbasa	62	$\frac{1}{3}$	$\frac{1}{12}$
Milyas	62	$\frac{1}{2}$	$\frac{1}{3}$
* Termessus	62	$\frac{1}{6}$	$\frac{1}{4}$

Pamphylia uero mediterraneæ ciuitates

* Perge	62	$\frac{1}{4}$	$\frac{1}{2}$
Siluum	62	$\frac{1}{3}$	$\frac{1}{2}$
* Aspendus	62	$\frac{1}{4}$	$\frac{1}{2}$

Pisidiæ autem

Prostama	62	$\frac{1}{4}$	$\frac{1}{3}$
Adada	62	$\frac{1}{3}$	$\frac{1}{4}$
Olbasa	62	$\frac{1}{3}$	$\frac{1}{4}$
Dyrzela	63	$\frac{1}{6}$	$\frac{1}{3}$
Orbanassa	63	$\frac{1}{3}$	$\frac{1}{3}$
Talbenda	63	$\frac{1}{2}$	$\frac{1}{4}$
Cremna Colonia	63	$\frac{1}{2}$	$\frac{1}{2}$
Commacum	62	$\frac{1}{2}$	$\frac{1}{3}$
Pletenessus (Petnelissus Strab.)	63	$\frac{1}{2}$	$\frac{1}{3}$
Vnzela	63	$\frac{1}{4}$	$\frac{1}{2}$
Selge	63		$\frac{1}{3}$

Ciliciæ Trachia siue asperæ mediterraneæ

Laerte	63	$\frac{1}{3}$	$\frac{1}{3}$
Cassæ	63	$\frac{1}{2}$	$\frac{1}{2}$
Lyrbe	63	$\frac{1}{4}$	$\frac{1}{12}$
Colobrassus	63	$\frac{1}{3}$	$\frac{1}{6}$
Et Bera	64		$\frac{1}{2}$

Insulae autem adiacent Pamphylia

Crambusa insula	62	$\frac{1}{2}$	$\frac{1}{3}$
Apelbusa insula	63	$\frac{1}{4}$	$\frac{1}{2}$

Cappadocia situs.

C A P V T VI.

TABVLA I. ASIAE.



APPADOCIA terminatur ab occasu Galatia, & parte Paphlacia iuxta exposita lineam a ponto usque finem, cuius situs continet gra. 64 37 $\frac{2}{3}$

A meridie Cilicia, iuxta lineam, quae inde per Taurum usque ad Amanum montem perducit usque finem, cuius situs 70 37 $\frac{1}{2}$

Præterea parte Syriae, quae inde est per Amanum montem ad Euphratis partem, quae continet gradus 71 $\frac{2}{3}$ 38

Ab oriente Armenia magna iuxta Euphratem quidem, a præfata parte Amanum montis usque ad conversionem eius, quae maxime septentrionalis, ad ortum tendit, cuius gra. sunt 72 42 $\frac{1}{2}$

Post hæc linea, quae est iuxta montes Moschicos usque finem, cuius positio habet 72 $\frac{1}{2}$ 44 $\frac{1}{2}$ $\frac{1}{4}$

A septentrionibus parte ponti Euxini, quae ab Amisso Galatiae protenditur usque ad dictum finem

Littus igitur partis huius habet descriptionem hanc

Leucosyrorum cubitus	65	$\frac{2}{3}$	43 $\frac{1}{3}$
Iris flu. ostia	66		43
Prima flu. flexio	67	$\frac{1}{4}$	41 $\frac{1}{3}$
Secunda flu. flexio	66		41 $\frac{1}{3}$
Fontes flu.	68		41

Ponti Galatici circa Phanagoriam campum

* Themiscyra (Fadida uulgo)	66	$\frac{1}{3}$	43 $\frac{1}{12}$
Herculis promont.	66	$\frac{1}{2}$	43 $\frac{1}{3}$

Ponti Polemoniaci

Thermodontis flu. ostia	67		43 $\frac{1}{4}$
Fontes fluuij	68	$\frac{1}{2}$	42 $\frac{1}{2}$
Polemonium	67	$\frac{1}{4}$	43 $\frac{1}{12}$
Iasonium promont.	67	$\frac{1}{2}$	43 $\frac{1}{4}$
Cyteorum (Cotyorum Plinio)	67	$\frac{1}{2}$	43 $\frac{1}{12}$
Hermonassa	67	$\frac{1}{2}$	43 $\frac{1}{4}$

Ponti Cappadocij iuxta Sydonem

Ischopolis	68	$\frac{1}{3}$	43 $\frac{1}{3}$
Cerasus	68	$\frac{1}{2}$	43 $\frac{1}{3}$
Pharnacia (pharnace Plinio)	69	$\frac{1}{3}$	42 $\frac{1}{12}$
Hyssi portus	70	$\frac{1}{2}$	43 $\frac{1}{3}$
* Trapezus (Trapezuntia)	70	$\frac{1}{2}$	43 $\frac{1}{12}$

Iuxta autem Cissios

Pitiusa (Pionda uulgo)	61		43 $\frac{1}{3}$
Rhizus portus (Risso uulgo)	71	$\frac{1}{6}$	43 $\frac{1}{2}$
Athenarum promont.	71		43 $\frac{1}{2}$
Chordube	71	$\frac{1}{3}$	43 $\frac{1}{2}$
Morthula	71	$\frac{1}{3}$	43 $\frac{1}{2}$
Archadis flu. ostia	71	$\frac{1}{2}$	44
Xylene	72		44 $\frac{1}{6}$
Cissæ flu. ostia	72	$\frac{1}{12}$	44 $\frac{1}{3}$
Apforus	72	$\frac{1}{6}$	44 $\frac{1}{4}$
Apfiori flu. ostia	72	$\frac{1}{4}$	44 $\frac{2}{3}$

Vbi scinditur in Glaucum amnem, & in

Lycum	72	$\frac{1}{2}$	43 $\frac{1}{2}$
-------	----	---------------	------------------

Leucosyris olim Eustathio, quam à Cappadocemne Plinius dicit Cappadociam.

Lyrus hodie. Lycus alter flu. cui influens Plinio dicitur & Straboni.

Aqua Themiscyris prouincia Strabo. Sed Pom. Mela Themiscyrum appellat.

Leona uulgo. S. Thomas.

Cecino hodie. Sirifonda uulgo.

Sidena alijs. Tripolli uulgo.

Zeraso nunc. Platena.

Trapezonda, Metropolis prouinciae Turcarum quae dicitur Gench, siue Tench, Hauthonus cap. 11.

Sentina uulgo. Quisa uulgo.

Arcani hodie. Absarus Plinio.

Armeniæ minoris

SITVS:

CAPVT VII.

TABVLA I. ASIAE.



ARMENIÆ minoris situs, cuius pars maximè Septentrionalis uocatur Orbalissina, & quæ sub ipsa Aetulana. Post eà Aeretica, & sub hac Horfena. Et pars maximè australis

post Horfenem Orbisene Ciuitates uerò iuxta Euphratem hæ sunt

Sinibra	71	42	$\frac{1}{2}$
Aziris	71	42	
Ladana	71	42	$\frac{2}{3}$
Sismara	71	41	$\frac{1}{3}$ $\frac{1}{12}$
Ximara	71	40	$\frac{2}{3}$
Dascuta	71	40	$\frac{1}{3}$ $\frac{1}{12}$

Interius autem & iuxta montana

* Satala	69	42	$\frac{1}{2}$ $\frac{1}{6}$
Domana	70	42	$\frac{1}{12}$
Tapura	70	42	$\frac{1}{2}$ $\frac{1}{6}$
* Nicopolis	69	41	$\frac{2}{3}$ $\frac{1}{3}$
Chorfabia	69	41	$\frac{2}{3}$ $\frac{1}{2}$ $\frac{1}{4}$
Charax	70	41	$\frac{1}{2}$ $\frac{1}{2}$ $\frac{1}{4}$
Dagona	68	41	$\frac{2}{3}$ $\frac{1}{3}$
Seleoberia	69	41	$\frac{1}{2}$ $\frac{1}{3}$
Caltiorissa	69	41	$\frac{1}{2}$ $\frac{1}{3}$ $\frac{1}{4}$
Analibla	70	41	$\frac{1}{3}$ $\frac{1}{3}$ $\frac{1}{4}$
Pefingara	68	40	$\frac{1}{2}$ $\frac{1}{3}$ $\frac{1}{12}$ $\frac{1}{4}$
Godafa	69	40	$\frac{1}{2}$ $\frac{1}{3}$ $\frac{1}{4}$
Eudoxata	68	40	$\frac{1}{4}$ $\frac{1}{3}$ $\frac{1}{12}$
Carape	70	40	$\frac{1}{3}$
Mafora	70	40	$\frac{1}{2}$ $\frac{2}{3}$
Oromandus	69	40	$\frac{2}{3}$ $\frac{1}{2}$ $\frac{1}{3}$
Ispa	70	40	$\frac{1}{2}$ $\frac{1}{3}$
Phuphena	69	40	$\frac{1}{4}$ $\frac{1}{4}$
Arane	69	40	$\frac{1}{2}$ $\frac{1}{4}$ $\frac{1}{6}$
Phuphatena	68	39	$\frac{1}{2}$ $\frac{1}{2}$ $\frac{1}{3}$ $\frac{1}{4}$
Mardara	69	39	$\frac{1}{2}$ $\frac{1}{2}$ $\frac{1}{4}$
Varfapa	67	39	$\frac{1}{2}$ $\frac{1}{3}$ $\frac{1}{2}$ $\frac{1}{2}$
Horfa	68	39	$\frac{1}{2}$ $\frac{1}{2}$

Melitenes iuxta Euphratē fluium

Dagufa	71	40	$\frac{1}{12}$
Sinis Colonia	71	39	$\frac{1}{2}$ $\frac{1}{4}$
* Melitene	71	39	$\frac{1}{2}$

Intra autem has

Zoparistus	70	40	
Titarißus	69	39	$\frac{1}{2}$ $\frac{1}{4}$
Cianica	69	39	$\frac{1}{3}$ $\frac{1}{2}$

Phusifara	70	$\frac{1}{2}$	39	$\frac{2}{3}$
Eufimara	70	$\frac{1}{6}$	39	$\frac{1}{2}$ $\frac{1}{12}$
Iassus	69		39	$\frac{1}{2}$ $\frac{1}{2}$
Ciacis	69	$\frac{1}{2}$	39	$\frac{1}{4}$
Leugæsa	70	$\frac{1}{4}$	39	$\frac{1}{6}$ $\frac{1}{12}$
Carmala	70	$\frac{2}{3}$	39	$\frac{1}{3}$ $\frac{1}{3}$
Semifus	70	$\frac{1}{2}$	39	$\frac{1}{3}$ $\frac{1}{3}$
Ladæneris	69	$\frac{1}{2}$	38	$\frac{1}{2}$ $\frac{1}{3}$

Præfecturæ Cataoniae

Cabassus	67	$\frac{1}{4}$	38	$\frac{1}{2}$ $\frac{1}{12}$
Tymna	66	$\frac{1}{2}$ $\frac{1}{3}$	38	$\frac{1}{2}$ $\frac{1}{2}$ $\frac{1}{12}$
Tyrallis	67		38	$\frac{1}{3}$ $\frac{1}{3}$
Cybißtra	66		38	$\frac{1}{4}$ $\frac{1}{4}$
Claudiopolis	65	$\frac{2}{3}$	37	$\frac{1}{2}$ $\frac{1}{3}$
Dalifandus	66	$\frac{1}{3}$	37	$\frac{1}{2}$ $\frac{1}{3}$
Padyandus	67		38	
* Comana Cappadociae	68		38	
Mopfi fons	67	$\frac{1}{3}$	37	$\frac{1}{2}$ $\frac{1}{4}$
Tanadaris	68	$\frac{1}{3}$ $\frac{1}{3}$	37	$\frac{1}{2}$ $\frac{1}{4}$
Leandis	68	$\frac{1}{3}$	37	$\frac{2}{3}$

Præfecturæ Muriannæ

Sindita	67	$\frac{1}{2}$	39	$\frac{1}{6}$ $\frac{1}{6}$
Choræna	68	$\frac{1}{4}$	39	$\frac{1}{6}$
Zoropassus	69	$\frac{2}{3}$	39	
Nyssa	68	$\frac{1}{3}$	38	$\frac{2}{3}$ $\frac{1}{3}$
Arafaza	67	$\frac{1}{2}$	38	$\frac{1}{2}$ $\frac{1}{2}$
Carnalis	68	$\frac{1}{2}$ $\frac{1}{4}$	38	$\frac{1}{2}$ $\frac{1}{2}$
Garnace	68	$\frac{1}{2}$	38	$\frac{1}{2}$

Præfecturæ Lanianæ penes Euphratem flu.

Corne	71		39	$\frac{1}{4}$
Metita	71		39	
Claudia	71		38	$\frac{1}{2}$ $\frac{1}{4}$

Interius uerò sunt

Caparcelis	70	$\frac{1}{2}$	39	
Zizoatra	70		38	$\frac{1}{2}$ $\frac{1}{4}$
Pafarne	70	$\frac{1}{2}$	38	$\frac{1}{2}$ $\frac{1}{2}$
Cizara	69	$\frac{1}{3}$	38	$\frac{1}{2}$ $\frac{1}{2}$
Sabagina	68	$\frac{1}{2}$ $\frac{1}{3}$	38	$\frac{1}{6}$ $\frac{1}{6}$
Nofalene	69	$\frac{1}{2}$ $\frac{1}{3}$	38	$\frac{1}{3}$ $\frac{1}{3}$
Laustafa	69	$\frac{1}{3}$	37	$\frac{1}{2}$ $\frac{1}{3}$

Præfecturæ Arauenæ iuxta Euphratem quidem fluium

Iuliopolis	71		38	$\frac{1}{3}$ $\frac{1}{12}$
Barzalo	71		38	$\frac{1}{6}$

Interius uerò his

Seraftere	70	$\frac{2}{3}$	38	$\frac{1}{4}$
Lacriaffus	70	$\frac{1}{4}$	38	$\frac{1}{6}$
Entelia	70		37	$\frac{1}{2}$ $\frac{1}{4}$
Adattha	69	$\frac{1}{2}$	37	$\frac{1}{2}$

h 3

Hanc præfecturam Cappadociae adscribit Strabo.

Gorneas castellum munitum, Cor. Tacitus lib. 12.

Circa dicitur Sexto Ruffo.

Leucosiria appellatam ait Procopius, Christiani sunt, sed disident à Romana ecclesia: habent suum papam, quem uocant Catholicum.

Medena Ruffo, alijs Monora inde et Monoraticum nimum.

Ciliciæ situs.

CAPUT VIII.

TABVLA I. ASIAE.

Armeniã hodie uocari tradit Haithonus cap. 14. sub proprio fuit principe Caramano Turca, & aliorũ Turcarũ inimico. Cilicia, Solinus inquit, antea usq; ad Pelusũ Aegypti p̄tinebat, Lydijs, Medis, Armenijs, Paphylia, Cappadocia sub imperio Cilicum constitutis.

Duplex Cilicia, Trachea hæc, reliqua campestris.

Celendris Strabo.

Sarpedon promont. Strab.

Campestris Cilicia Corycũ promontorium Strab.

Latmus Straboni. Soloe Pomponio, Solij Straboni.

Coeranum prius.

Malo uulgo. Casipolis Plinio.

Aegæe Straboni. Iasiassa hodie, hoc loco Darij copias fudit Alexander.

Trachiotis cognominata Plinio.



CILICIA terminatur ab occasu, parte Pamphylia exposita, Ab oriẽte iuxta Amanum montem, à fine, qui est ad Cappadociam, qui usq; ad Issicum sinum extenditur, & usq;

Pylas Amanicas, cuius finis situs continet gradus 69 1/2 36 1/3 A septentrionibus autem parte exposita Cappadocia, iuxta Taurum montem A meridie angustijs Ciliciae, & Issico sinu iuxta descriptionẽ sic se habentẽ. Post Sysdram ciuitatem Pamphylia in littore, quod sequitur Lelentidis Trachia, hoc est asperæ regionis Iotape 64 36 1/2 1/4 Selenus (Selinus flu. Strab.) 64 36 1/2 1/4 Antiochia super trago 64 36 1/2 1/3 Nephelis 64 36 1/2 1/2

Cetidis Anemurium 65 36 1/2 1/3 Orymagdi flu. ostia 65 36 1/2 1/3 Arsinoe 65 36 1/2 1/3 Colenderis 65 36 1/2 1/3 Aphrodisia uel Venerea 66 36 1/2 1/3 Sarpedorum extrema 66 36 1/2 1/3 Calycadni flu. ostia 66 36 1/2 1/3 Zephirium promont. 66 36 1/2 1/3

Propriae Ciliciae * Corycus (Curch uulgo) 66 36 1/2 1/3 Sebaeste uel Augusta 66 36 1/2 1/4 Lami flu. ostia 67 36 1/2 1/4 * Põpeiopolis, quæ & Sole 67 36 1/2 1/3 Cydni flu. ostia 67 36 1/2 1/4 Fontes fluuij 66 36 1/2 1/2 Sari flu. ostia 68 36 1/2 1/2 Pyrami flu. ostia 68 36 1/2 1/2 Pyrami fontes 68 38 1/2 1/2 * Mallus 68 36 1/2 1/2 Seræpolis oppidum 68 36 1/2 1/4 Aegæ 69 36 1/2 1/2 Issus (Hinc sinus Issicus) 69 36 1/2 1/2

Mediterranæ uerò ciuitates in Cilicia sunt Asperæ quidem Lelentidis Caystrus 64 37 1/2 1/4 Domiciopolis 65 37 1/2 1/2 Philadelphia 66 37 1/2 1/2 * Seleucia aspera 66 36 1/2 1/3 Diocæsarea 66 37 1/2 1/2

Citidis autem

Table with columns for city names and coordinates. Includes Olbasa, Ninica, Flauiopõlis, Lamus, Irinopolis, Augusta, Propriae Ciliciae mediterraneae, * Tarfos, * Adana, * Cæsarea penes Anazarbũ, Mopsuestia uel lares, Castabala, Nicopolis, Epiphania, Et Amanicæ pilæ.

Olbua Strabon.

Bauli apli patria. Adena uulgo. Cæsaraugusta pl. que prius Anazarba.

Eriandos prius plio.

Sarmatiae Asiaticae

SITVS.

CAPUT IX.

TABVLA II. ASIAE.



SARMATIA quæ in Asia est, terminatur à septẽtrionibus terra incognita.

Ab occasu Sarmatia quæ in Europa est, usq; ad fontes Tanais fluuij, & ipso Tanai fluuiio usq; ad eius ostia in Mæotim paludẽ, & Mæotidis paludis oriẽtali parte, quæ à Tanai est usq; Cimmericum Bosphorum, cuius partis situs hic est Post Tanais fluuij ostia

Table with columns for city names and coordinates. Includes Paniardis, Marubij flu. ostia, Patarue (Tocari uulgo), Rhõbiti magni flu. ostia, Theophanij flu. ostia, Azara ciuitas, Rhõbiti parui flu. ostia, Axabitesmitra, * Tyrambe, Atticiti flu. ostia (Latiti hodie), Gerusa ciuitas, Pfathis flu. ostia, Mapeta, Vardani flu. ostia, Cimmericum promont.

Camania hodie unus Tartarorum principatus, Hæmos etiam hoc loco Procopius & Agathius describunt, quibus Vngari. Latini scriptores Scythas hos uocant Iormandes Getas. Mæotis uero palus Mare nigru bonu dicitur, barbari Temeruda.

Rhõbitis Strabo.

Trapano hodie. Anticeita Straboni. S. Georgius.

Cops hodie.

Apathurgus

<i>Apaturos Plinio,</i>	Apathurgus	66 $\frac{1}{2}$	48 $\frac{1}{4}$
<i>Apaturum Veneris sanū Straboni.</i>	Achilleum apud os	64 $\frac{1}{2}$	48 $\frac{1}{4}$
	Et in Bosphoro Cimmerico		
	* Phanagoria	64 $\frac{1}{2}$	47 $\frac{1}{2}$ $\frac{1}{3}$
	Corocondame	64 $\frac{1}{4}$	47 $\frac{1}{2}$
	A meridie autē parte, quæ hinc est Euxini ponti, usq; ad Coracem fluuiū, & ab hinc æquidistāti linea Colchidis & Iberiæ ac Albaniam usq; ad latus Hyrcani maris, quod & Caspium uocatur, cuius lateris descriptio sic se habet. Post Corocondamen ponti ciuitatem rursus		
<i>Madaque. hodie.</i>	* Hermonassa	65	47 $\frac{1}{2}$ $\frac{1}{3}$
<i>Sindiacus Strabo.</i>	Syndicus portus	65 $\frac{1}{2}$	47 $\frac{1}{2}$ $\frac{1}{3}$
<i>Sindica Plinio.</i>	Synda oppidum	66	48
	Bata portus	66 $\frac{1}{2}$	47 $\frac{1}{2}$ $\frac{1}{3}$
<i>Bani hodie.</i>	Bata oppidum	66 $\frac{1}{3}$	47 $\frac{1}{2}$ $\frac{1}{3}$
	Psychri flu. ostia	66 $\frac{2}{3}$	47 $\frac{1}{2}$ $\frac{1}{3}$
<i>Locho uulgo.</i>	Achea uicus	67	47 $\frac{1}{2}$ $\frac{1}{3}$
	Cercetidis sinus	67 $\frac{1}{2}$	47 $\frac{1}{3}$ $\frac{1}{3}$
	Tazos	68	47 $\frac{1}{2}$
	Toretice extrema	68	47
	Ampsalis ciuitas	68 $\frac{1}{2}$	47 $\frac{1}{4}$
<i>Albesequia hodie.</i>	Burcæ flu. ostia	69	47 $\frac{1}{4}$
<i>S. Sophia.</i>	* Oenanthia	69 $\frac{2}{3}$	47 $\frac{1}{4}$
	Thesyris flu. ostia	69 $\frac{2}{3}$	47
	Fortia moenia	70	46 $\frac{1}{2}$ $\frac{1}{3}$
	Coracis flu. ostia	70 $\frac{1}{2}$	47
	Finis, qui hinc est ad Cholchidis latus	75	47 $\frac{1}{2}$
	Reliquum, quod deinde est usq; ad terminum Iberiæ, in quo & Sarmaticæ pylæ 77 47		
	Quod deinde est ad Albaniam usq; ad finem Hyrcani pelagi in quo Soane flu. ostia 86 47		
	Ab oriente autem inde parte Hyrcani maris, in qua post Soane flu. ostia, cuius situs dictus est		
	Alontæ flu. ostia	86 $\frac{1}{2}$	47 $\frac{2}{3}$
	Vdonis flu. ostia	87	48 $\frac{2}{3}$
	* Rha flu. ostia	87 $\frac{1}{2}$	48 $\frac{1}{3}$ $\frac{1}{2}$
	Et Scythia iuxta Rha fluuium usq; ad flexionem, cuius situs continet gradus 85 54		
	Et hinc iuxta meridianū usq; ad incognitam terram. Est & alia Rha fluuii flexio, quæ appropinquat flexioni Tanais fluuii, cuius situs continet gradus		
		74	56
	Supra quam admiscuntur duo amnes à montibus Hyperboreis fluentes, eius commixtionis gradus sunt		
		79	58 $\frac{1}{2}$
	Fontes uerò alterius amnis magis occidentalis gradus habent		
		70	61
	Alterius uerò magis orientalis 50 61		
	Segregant & alij montes Sarmatiam, & qui nominantur Hippici, & Ceraunij. Et Corax mons, in quo fines illi sunt, qui per montes Colchidis & Iberiæ præducuntur, uocanturq; Caucasij, ipsorumq; flexio super Hyrcaniā est		

quæ & ipsa Caucasus uocatur.

Hyppicorum igitur montium promontoria gradus habent	74	54 &	81	42
Cerauniorum uerò	82 $\frac{1}{2}$	49 $\frac{1}{2}$ &	84	52
Coracis autem	69	48 &	75	48
Caucasi uerò	75	47 &	85	48
Habent autem & Alexandri columnæ gradus				
			80	51 $\frac{1}{2}$
Pylæ uerò Sarmaticæ	81		48	$\frac{1}{2}$
Albaniam autem pylæ	80		47	
Colunt autem Sarmatiam in climatibus iuxta terram incognitam Hyperborei Sarmatæ. Sub ijs Basilici, hoc est Regij Sarmatæ. Et Modocæ + gens. Et Hyppophagi Sarmatæ. Et sub ijs etiam Zacatæ. Et Suardini. Et Asæi. Postea iuxta quidem flexionem Septentrionalem Tanais fluuii Perierbidi sunt gens magna. Et iuxta australem Iamaxatæ gens				
Ciuitates uerò				
Exopolis	72		55	$\frac{2}{3}$
* Tanais (Tana uulgo)	67		54	$\frac{2}{3}$
* Nauaris	70		55	
A Suardenis autem Chænides. Et ab ortu Rha fluuii Phthirophagi. Et Materi. Et Nesiotis regio. Postea sub Iamaxatis Siraceni. Inter autem Mæotim paludem & Hippicos montes post Siracenos Plessij. Post Theameotæ. Sub quibus Tyrambæ. Post Asturicani. Postea usq; Coracem montem Arichi. Et Zinchi. Supra autem prædictos Coraces montes Conapseni, & Metibi, & Agoritæ. Inter uerò Rha fluuium & Hyppicos montes sub Siracenis est Mithridatis regio. Sub qua Melanchlani. Post Sapothrenæ. Sub quibus Scymnitæ. Post Amazones. Et inter Hippicos montes & Ceraunios Surani, & Sacasni. Inter autem Ceraunios montes & Rha fluuium Orinei, & Vali, & Serbi. Et inter Caucasum montem & Ceraunios + Cusci, & Diduri. Et iuxta mare Caspium Vdæ, & Olonidæ, & Ifondæ, & Gerri. Sub dorsis autem montium Bosphorani quidem supra utranq; Cimmerici Bosphori partem. Iuxta autem pontum Achæi, & Cercitæ, & Heniochi, ac Suanocolchi. Supra autem Albaniam Sanaræi.				
Ciuitates uerò nominantur, & oppida iuxta quidem minorem Rombitem				
Azaraba	70		50	$\frac{1}{2}$
Iuxta autem Pfathin fluuium				
Auchis	72 $\frac{2}{3}$		49	$\frac{2}{3}$
Iuxta autem Vardanem fluuium				
Scopelus	68		48	
Suruba	72		48	$\frac{1}{3}$ $\frac{1}{2}$
Corusia	73 $\frac{2}{3}$		48	$\frac{1}{2}$
Ebriapa	75 $\frac{1}{3}$		48	$\frac{1}{2}$ $\frac{2}{3}$
Seraca	77		48	$\frac{2}{3}$

Abgaxari & Abgaxeli populi has Caucasij partes incolunt.

Moscouitas Albæ Rusiæ, hos esse censet Paulus Iounius, a Mosco amne, a quo & Mosca eorum regia: in Asia extēditur, in cet Europe sit: & Christiani sunt, Greci tamen plus adherentis quam ecclesie Romanæ.

Meote ceteris dicti, unde Meotis palus.

Turci legendum quibusdam placet, unde turcarū origo: Plinius & Meola Turcas hic nominant.

Volga, Volha, & Tartaris Edel nun cupatus, nō ex Hyperboreis, sed ex Moscouie planis & paludibus oriens, affirmantibus Matbia de Michon, & Paulo Iouio.

h 4

Et iuxta Burcam fluvium

Cucunda	70	47 $\frac{1}{2}$ $\frac{1}{4}$
Iuxta autem Theffarium amnem		
Batrache	71	47 $\frac{1}{2}$
Iuxta autem Coracem fluvium		
Naana	73 $\frac{1}{2}$	47 $\frac{1}{2}$ $\frac{1}{4}$
In montium autem dorsis ciuitates		
Abunis	73	48
Nafumia	74	48
Almia	75	48

Colchidis situs.

CAPUT X.

TABVLA III. ASIAE.



COLCHIS terminatur à septentrionibus parte Sarmatiæ. Ab occasu ponti Euxini parte ea, quæ extenditur à Corace amne usq; interiorè sinum iuxta Phasim fluvium, secundum descriptionem hanc.

*Dioscuria, quæ & Sebastopolis	71 $\frac{1}{2}$	45 $\frac{1}{2}$ $\frac{1}{4}$
Hippi flu. ostia	71	46 $\frac{1}{2}$
Cyanei flu. ostia (Cicabo)	71 $\frac{1}{2}$	46 $\frac{1}{4}$
Siganeum (Garbendia)	71 $\frac{1}{2}$	45 $\frac{1}{2}$
Neapolis (Megapotimo hodie)	71 $\frac{1}{2}$	45 $\frac{3}{4}$
Aeapolis	72	45 $\frac{1}{2}$
Chariusti flu. ostia	72	45 $\frac{1}{4}$
Phasis flu. ostia	72 $\frac{1}{2}$	45
*Phasis ciuitas (Polistonia hodie)	72 $\frac{1}{2}$	44 $\frac{1}{2}$ $\frac{1}{4}$

A meridie terminatur hinc sinu Cappadocio iuxta expositam lineam, & reliquum parte maioris Armeniæ per ipsam lineam usq; finem, cuius situs

Ab oriente uerò Iberia iuxta lineam coniungentem fines expositos per Caucasios montes	75	47 $\frac{1}{2}$
Tenant autem maritima Colchidis * Zalaæ, Superiora uerò Marali, & qui iuxta Ecreticem regionem sunt		
Mediterraneæ uerò ciuitates & oppida hæc inesse dicuntur		
Mechlessus	74 $\frac{1}{2}$	46 $\frac{1}{2}$ $\frac{1}{4}$
Madia	74 $\frac{1}{4}$	46 $\frac{1}{4}$
Sarace	73	45
Surium	73 $\frac{1}{3}$	44 $\frac{2}{3}$
Zadris	74	44 $\frac{2}{3}$

Comania Tartaro vñ hodie Colchin Iberiam & Albaniam continet. Christiani partim sunt sub Armeniorum pontifice. Colchi dicuntur hodie Lazii.

Agathius lib. 2. Totius Euxini sinum obtinet, & extrema nauigatio dicitur Strab. uulgo Sebastropori.

Aea, unde Circe dicitur Aea.

Bos prope fontes dicitur Procopio. hinc phasides aues epule preciosissime tornandi. est omnium Ponti fluminum maximus Plinio: Phison sacris literis dicitur, fluius Paradisi.

Lazos populos Procopius appellat, de quibus multa in bello Persico inter Cosroem & Iustinianum.

Zanorū hodie populos hoc loci commemorant Procopius & Agathius

Iberia situs.

CAPUT XI.

TABVLA III. ASIAE.



IBERIA terminatur à septentrionibus parte Sarmatiæ exposita. Ab occasu Colchide iuxta dictam lineam.

A meridie parte maioris Armeniæ, sub limite, iuxta Colchidem, usq; ad finem, cuius situs continet gradus 76 44 $\frac{2}{3}$ Ab oriente autem Albania iuxta lineam dictos fines coniungentem usq;

Sunt autem in ea ciuitates & oppida hæc		
Lubium oppidum	75 $\frac{2}{3}$	46 $\frac{1}{2}$ $\frac{1}{3}$
Aginna	75	46 $\frac{1}{2}$
Vasæda	76	46 $\frac{1}{3}$
Varica	75 $\frac{1}{3}$	46
Sura	75	45 $\frac{1}{3}$
* Artanissa	75 $\frac{2}{3}$	46
Mestlera	74 $\frac{2}{3}$	45
Zalissa	76	44 $\frac{2}{3}$
* Armactica	75	44 $\frac{1}{2}$ $\frac{1}{4}$

Albania situs.

CAPUT XII.

TABVLA III. ASIAE.



ALBANIA terminatur à septentrionibus exposita parte Sarmatiæ.

Ab occasu Iberia, iuxta lineam annotatam.

A meridie parte maioris Armeniæ, quæ est iuxta Iberiæ finem usq; Hircanum mare, secundum * Cyri flu. ostia, quæ gradus habent

Ab ortu Solis parte, quæ hinc extenditur usq; ad Soanam fluvium Hircani maris iuxta descriptionem hanc. Post Soane flu. ostia, quæ gradus habent	79 $\frac{2}{3}$	44 $\frac{1}{2}$
Telæba ciuitas	86	47
Geri flu. ostia	85	46 $\frac{2}{3}$
Gelda ciuitas	84 $\frac{1}{2}$	46 $\frac{1}{2}$
Cæsi flu. ostia	83	46 $\frac{1}{6}$
* Albana ciuitas	82 $\frac{1}{2}$	46
Albani flu. ostia	81 $\frac{2}{3}$	45 $\frac{1}{3}$
* Getara ciuitas	80 $\frac{1}{2}$	45 $\frac{1}{2}$
Post quæ Cyri flu. ostia	79 $\frac{2}{3}$	44 $\frac{1}{2}$

Ciuitates

Georgiani has regiones incolunt, Christiani quidem sed schismatici quorum ad se legatione refert Pius ij.

Hermastis Plinio

Sub Persis Macedonibus & Romanis uicissim fuerit nunc sub Magno Cham Tartarorum. Horum canes omnium animalium feritatem superant.

Corus Straboni dicitur, Cydnus Pliniano, Cirtus Sabellico.

Cassios Plinio.

Gangara.

Ciuitates autem in Albania sunt & oppida, inter Iberiam quidem, & fluuium à Caucaſo in Cyrum influentem, qui per totam Iberiam & Albaniam fluit, dirimens ab ipsis Armeniam

Tagoda	77 $\frac{1}{2}$	46 $\frac{1}{2}$ $\frac{1}{3}$
Banchia	77	46 $\frac{1}{2}$
Sanua	77 $\frac{2}{3}$	46 $\frac{2}{3}$
Diglane	77 $\frac{1}{3}$	45 $\frac{1}{2}$ $\frac{1}{4}$
Niga	77 $\frac{1}{3}$	45 $\frac{1}{4}$

Inter autem præfatum fluuium & albanum amnem, qui & ipſe à Caucaſo fluit

Mofega	79	46 $\frac{1}{2}$ $\frac{1}{4}$ $\frac{1}{12}$
Samunis	79	46 $\frac{2}{3}$
Iobula	78	46 $\frac{1}{3}$
Iuna	79	46
Embolæa	78 $\frac{1}{2}$	45 $\frac{2}{3}$ $\frac{1}{2}$
Adiabla	79	45 $\frac{1}{2}$
Abliana	78	45 $\frac{1}{4}$
Mamechia	79 $\frac{1}{2}$ $\frac{1}{4}$	45 $\frac{2}{3}$ $\frac{1}{2}$
Oſica	77 $\frac{1}{2}$	44 $\frac{1}{2}$ $\frac{1}{4}$
Sioda	78 $\frac{1}{4}$	44 $\frac{2}{3}$ $\frac{1}{2}$
Baruca	79 $\frac{1}{3}$	44 $\frac{2}{3}$

Tenant autem Albaniam portæ gradus ut dictum eſt

Inter autem Albanum & Cæſium flu.

*Chabala	80	46 $\frac{1}{2}$ $\frac{1}{4}$
Chobata	80 $\frac{1}{2}$	46 $\frac{1}{2}$ $\frac{1}{4}$
Boziata	80	46 $\frac{1}{3}$
Miſia	81	46 $\frac{1}{3}$
Ghadacha	81	46
Alamus	82	46 $\frac{1}{4}$

Inter autem Cæſium & Gerrum amnem

Thiauna	82 $\frac{1}{4}$	46 $\frac{2}{3}$ $\frac{1}{2}$
Thabilaca	82 $\frac{1}{2}$ $\frac{1}{4}$	46 $\frac{1}{2}$ $\frac{1}{3}$

Inter Gerrum autem & Soanam flu.

Thilbis	84 $\frac{1}{4}$	46 $\frac{1}{2}$ $\frac{1}{4}$
---------	------------------	--------------------------------

Infulæ autem adiacent Albaniam duæ

Paluſtres. Quarum medium gradus habet

87 $\frac{1}{2}$	45
------------------	----

Armeniam maioris

SITVS.

CAPVT XIII.

TABVLA III. ASIAE.



AR MEN IA maior terminatur à ſeptentrionibus parte Colchidis, & Iberiam, & Albaniam, iuxta expoſitam per Cyrum fluuium lineam. Ab occaſu parte Cappadociam, ſecun-

dum expoſitam ponti Cappadocum uſq; Colchidem per Moſchicos montes lineam. Et portione Euphratis, quæ eſt inter Moſchicos montes & Taurum.

Ab oriente autem parte Hircani maris, quæ eſt ab oſtijs Cyri amnis, uſq; ad finem, cuius gradus

79 $\frac{1}{2}$ $\frac{1}{4}$	43 $\frac{1}{3}$
--------------------------------	------------------

Inter quam & Cyri amnis oſtia

Araxi fluminis oſtia

79 $\frac{1}{2}$ $\frac{1}{4}$	43 $\frac{1}{2}$ $\frac{1}{3}$
--------------------------------	--------------------------------

Præterea media, iuxta lineam, quæ hinc protenditur ad montem Caſpium, ac etiam ultra montem. Cuius fines gra. habent 79 $42\frac{1}{2}$ & 80 $\frac{1}{2}$ 40

A meridie Meſopotamia, iuxta Tauri montis lineam quæ quidem Euphrati fluuiio iungitur iuxta gradus

71 $\frac{1}{2}$	38
------------------	----

Tigridi autem amni iuxta ſitum gradus habentem

75 $\frac{1}{2}$	38 $\frac{1}{2}$
------------------	------------------

Præterea Aſſyria iuxta lineam per Niphatem montem egredientem ad directum antedictam uſq; præfatum finem Caſpij montis, per quam lineam Niphates mons extenditur.

Montes autem Armeniam nominantur ij, qui Moſchici appellantur qui protenduntur, uſq; ad ſupraiacentem partem ponti Cappadocum Et mons, qui + Paryardes dicitur. Cuius fines continent gradus

75	43 $\frac{1}{3}$	&	77	42
----	------------------	---	----	----

Et V daceſpes mons, cuius medium gradus habet

80 $\frac{1}{2}$	40
------------------	----

Et Antitauri pars, quæ eſt intra Euphratem cuius medium

72	41 $\frac{2}{3}$
----	------------------

Et qui uocatur Abos mons, cuius medium habet

77	41
----	----

Et Gordyæi montes, quorum medium continent

75	39 $\frac{2}{3}$
----	------------------

Fluuij autem per regionem excurrunt.

Et Araxes flu. qui quidem oſtia habet iuxta

Hircani maris ſitum in gra. 79 $\frac{1}{2}$ $\frac{1}{4}$ 43 $\frac{1}{2}$ $\frac{1}{3}$

Fontes uerò iuxta ſitum gradus habentem

76 $\frac{1}{2}$	42 $\frac{1}{2}$
------------------	------------------

Ab ijs impetu ad orientem uectus, uſq; montem Caſpium, & ad ſeptentrionem flexus, partim ad Hircanum mare exit, partim admisceſtur Cyro fluuiio, ſecundum ſitum continentem gradus

78 $\frac{1}{2}$	44 $\frac{1}{2}$
------------------	------------------

Et Euphratis fluuij pars, à predicta ad orientem flexione uſq; ad fontes qui & ipſi gradus habent

75 $\frac{2}{3}$	42 $\frac{2}{3}$
------------------	------------------

Sunt & alij montes memoratu digni, à diuertigio Euphratis fluuij. Finis autem, qui Euphrati cõiungitur, gradus habet 71 $\frac{1}{2}$ 40 $\frac{1}{2}$

Finis uerò, qui iuxta ipſius eſt fontes

77	41
----	----

Et Tigridis pars in Armenia comprehenſa, à particula ea, quæ eſt à latere meridiano uſque fontes ipſius Tigridis, qui gradus habent

74 $\frac{2}{3}$	39 $\frac{2}{3}$
------------------	------------------

Parictri montes Plinio.

Hi ſunt Armenia mōtes, in quibus poſt diluuium reſedit arca Noe. Vnde de Ararath mōtes, & Armenia ipſa, terra Ararath in ſacris literis dicitur. A Gordyæis et montibus dicti ſunt Gordyæi, ſive Georgiani Chriſtiani ſuum habentes Patrem Catholicum.

A Imachay flu. Aſſyriorum lingua dictum ait Plinius

Diglito iuxta fontes uocatum ait Plinius.

Cabalaca Plinio, inferior Albaniam ciuitas.

Turcarum imperio ſubeſt, ſicut et minor Armenia, quæquæ ſunt multi Chriſtiani, quorum ſummus pontifex Catholicus dicitur.

Thoatin & Arsenium lacum uocat Strabo, Dionysius poeta Thonim, Plinius Tesbitem.

Facientes paludem iuxta fontes, quæ uocantur Thospites. Sunt & aliæ paludes, inter quas ea, quæ uocatur Lychintes, cuius medium gradus

habet 78 43 $\frac{1}{4}$
Et Arfissa palus, cuius medium continet gradus

78 $\frac{1}{2}$ 40 $\frac{1}{2}$ $\frac{1}{4}$

Regiones autem in Armenia sunt, in parte inter Euphratem & Cyrum ac Araxem amnes Comprehensa penes quidem Moschicos montes Cotacene. Super eos qui Boche appellantur. Penes autem Cyrum amnem Tosarene & Tosene. Penes uero Araxem fluuium Colthene. Et quæ sub ea est Sodicene. Penes autem Paryardem montem Siracene & Sacapene.

Et ciuitates in ipsa parte

Sacafena ab alijs dicitur.

Sala	73 $\frac{1}{3}$	44 $\frac{1}{3}$
Afcura	74	44 $\frac{1}{6}$
Baraza	75 $\frac{1}{3}$	44 $\frac{1}{6}$
Lala	76 $\frac{1}{6}$	44
Santuta	77 $\frac{1}{3}$	44 $\frac{1}{3}$
Sataphara	78	44 $\frac{1}{3}$
Toga	78 $\frac{1}{2}$ $\frac{1}{3}$	43 $\frac{1}{2}$
Varutha	73	43
Azatha	73 $\frac{1}{2}$ $\frac{1}{4}$	43 $\frac{1}{2}$ $\frac{1}{4}$
Cholua	74	43 $\frac{1}{6}$ $\frac{1}{4}$
Sedala	74 $\frac{2}{3}$	43 $\frac{1}{2}$ $\frac{1}{4}$
Surta	74 $\frac{1}{2}$	43 $\frac{2}{3}$
Patina	74 $\frac{2}{3}$	43
Cozala	75 $\frac{1}{3}$	43 $\frac{1}{2}$
Cotomana	75 $\frac{1}{4}$	43 $\frac{2}{3}$
Batinna	76 $\frac{1}{6}$	43 $\frac{1}{3}$ $\frac{1}{3}$
Dizaca	76 $\frac{1}{2}$ $\frac{1}{3}$	43 $\frac{1}{6}$ $\frac{1}{3}$
Ptua	77	43 $\frac{1}{2}$ $\frac{1}{4}$
Glisma	78 $\frac{1}{3}$	43 $\frac{2}{3}$
Choluata	78 $\frac{1}{2}$ $\frac{1}{4}$	43 $\frac{2}{3}$
Sacalbina	79 $\frac{1}{6}$	43 $\frac{1}{4}$ $\frac{1}{2}$
Arfarata	79 $\frac{1}{2}$	43 $\frac{1}{2}$

Et penes Euphraten fluuium

Brepus	72 $\frac{1}{4}$	42 $\frac{1}{2}$ $\frac{1}{4}$
Elegia	73 $\frac{1}{3}$	42 $\frac{1}{2}$ $\frac{1}{4}$
Chasira	74	42 $\frac{2}{3}$
Chorfa	74 $\frac{2}{3}$	42 $\frac{1}{2}$ $\frac{1}{3}$
Thalina	75 $\frac{1}{3}$	42 $\frac{1}{2}$ $\frac{1}{4}$
* Armauria	76 $\frac{2}{3}$	42 $\frac{1}{2}$ $\frac{1}{4}$
* Artaxata	78	42 $\frac{2}{3}$
Naxuana	78 $\frac{1}{2}$ $\frac{1}{3}$	42 $\frac{1}{2}$ $\frac{1}{4}$

Artaxia fata Straboni.

In comprehensa autem parte sub predicta, usque ad diuertigium Euphratis, Raufones sunt magis quidem septentrionales, incipientes ab occasu Basiliffene & Hobordene & Arcea.

Sub his uero & Acilifene & Astaunites. Et penes ipsum fluuij diuertigium Sophene.

Ciuitates autem sunt in hac parte

Athua	71 $\frac{1}{2}$	42 $\frac{1}{2}$
Tiniffa	73 $\frac{1}{2}$	42 $\frac{1}{2}$
Zoriga	71 $\frac{1}{2}$	42

Sana	73		
Brizaca	74 $\frac{1}{2}$	42 $\frac{1}{2}$	
Daraniffa	76	42 $\frac{1}{3}$	
Zogocara	77 $\frac{1}{4}$	42 $\frac{1}{3}$	
Cubina	78 $\frac{1}{2}$	42 $\frac{1}{3}$	
Codana	71 $\frac{1}{2}$	41 $\frac{2}{3}$	
Cachura	72	41 $\frac{1}{3}$	
Cholua	73 $\frac{1}{2}$	41	
Sogocara	74	41	
Phausia	74 $\frac{1}{4}$	41 $\frac{1}{2}$ $\frac{1}{4}$	
Phandalia	74 $\frac{1}{2}$ $\frac{1}{3}$	41 $\frac{1}{2}$ $\frac{1}{4}$	
Zaruana	75 $\frac{2}{3}$	41 $\frac{1}{2}$ $\frac{1}{4}$	
Citatum	76	41 $\frac{1}{2}$	
Anarium	76 $\frac{1}{2}$ $\frac{1}{3}$	41 $\frac{1}{2}$	
Sigua	77	41	
Terua	78	41 $\frac{1}{2}$ $\frac{1}{3}$	
Zurgua	78 $\frac{1}{2}$	41 $\frac{2}{3}$ $\frac{1}{3}$	
Matustana	78	41 $\frac{2}{3}$	
Astacana	78	41	
Tarina	72 $\frac{1}{3}$	41	
Balifbiga	73 $\frac{2}{3}$	40 $\frac{2}{3}$ $\frac{1}{4}$	
Babila	73 $\frac{1}{4}$	40 $\frac{1}{2}$ $\frac{1}{4}$	
Sagauana	75 $\frac{1}{4}$	40 $\frac{1}{2}$ $\frac{1}{4}$	
Azora	76 $\frac{1}{2}$	40 $\frac{2}{3}$	

In reliqua autem & australiori parte, inter Euphratis & Tigridis fontes Anzitene est. Et quæ sub ea Thospites. Postea Coriæa

Et ciuitates similiter in parte hac

Legerda	72 $\frac{1}{4}$	40 $\frac{1}{4}$	
Mazara	71 $\frac{1}{3}$	39 $\frac{1}{2}$ $\frac{1}{3}$	
Anzeta	72	39 $\frac{1}{2}$	
Soita	72 $\frac{1}{2}$ $\frac{1}{3}$	39 $\frac{1}{2}$	
Belcania	73 $\frac{1}{2}$	39 $\frac{2}{3}$	
Seltia	74	40	
* Thospia	74 $\frac{1}{3}$	39 $\frac{1}{2}$ $\frac{1}{3}$	
Colchis	75 $\frac{1}{2}$	39	
Siauana	71 $\frac{1}{2}$	38 $\frac{1}{3}$	
Arfamofata	73	38 $\frac{1}{3}$	
Corra	74 $\frac{1}{2}$	38 $\frac{2}{3}$ $\frac{1}{4}$	
Artasigarta	75 $\frac{1}{3}$	38 $\frac{1}{2}$ $\frac{1}{4}$	

Ab oriente uero fontium Tigridis amnis Casgrandauene est. Et sub ipsa Gordene, quæ magis orientalis Cortæa, & qui sub ipsa sunt Mardi.

Ciuitates autem similiter in hac sunt parte

Tasca	75 $\frac{1}{2}$	40 $\frac{1}{6}$	
Phora	76	40 $\frac{1}{6}$	
Mæpa	76	40 $\frac{2}{3}$	
Buana	76 $\frac{1}{2}$ $\frac{1}{4}$	40	
Cholimã	76 $\frac{1}{2}$ $\frac{1}{4}$	40 $\frac{2}{3}$	
Terebia	77 $\frac{2}{3}$	40 $\frac{1}{2}$ $\frac{1}{3}$ $\frac{1}{12}$	
Daudiana	77 $\frac{2}{3}$	40 $\frac{1}{3}$ $\frac{1}{12}$	
Caputa	79 $\frac{1}{3}$	40 $\frac{1}{2}$	
* Artemita	78 $\frac{2}{3}$	40 $\frac{1}{3}$ $\frac{1}{12}$	
Thelbalane	76 $\frac{1}{4}$	39 $\frac{1}{2}$ $\frac{1}{3}$	
Sia	75 $\frac{1}{2}$ $\frac{1}{4}$	39 $\frac{2}{3}$	

Therendis

Arfanote Plinius, quam Euphratis ximam facit.

Penes quam Nicæ forius annis Tæcitus lib. 15.

Therendis	74 $\frac{2}{3}$	39 $\frac{2}{3}$
Tigranocerta	76 $\frac{1}{2}$ $\frac{1}{4}$	39 $\frac{2}{3}$ $\frac{1}{4}$
Sardeva	75 $\frac{1}{2}$ $\frac{1}{3}$	39 $\frac{1}{2}$ $\frac{1}{3}$
Colfa	78	39 $\frac{1}{2}$ $\frac{1}{3}$
Tigranoama	79 $\frac{1}{2}$ $\frac{1}{4}$	40 $\frac{1}{2}$ $\frac{1}{4}$
Arragigarta	75 $\frac{1}{3}$	38 $\frac{1}{2}$ $\frac{1}{4}$

Cypri insulæ

SITVS.

CAPVT XIII.

TABVLA IIII. ASIAE.

Crypta Stephano dicebatur, Minois, Celina, Cerasus Machara, Acamantis, Aspelis, & Amathusia: Chitium Hebraeis. Veneti imperat sub Turcarum tributo.

Palepaphos Plinio, & Straboni.

Limiso à nostris dicitur.

Veneri Sacra fuit, unde tota insula Amathusia dicebatur.

Cabo dela' groda.

Pedafium Strab.

Cenchrea dicta, hodie Famagusta.

Caput Sancti Anarea.

Carpasium Plinio.

Lapetho Plinio. Promontorium primum Anurio promontorio Cilicie Tracheæ ad Radia 150. Strabo.

CYPRVS quaqua uersus pelago terminatur. Ab occasu quidem Pamphylia secundū descriptionē hanc * Acamas promonto. 64

Paphos noua	64 $\frac{1}{2}$	35 $\frac{1}{2}$
Drepanum promont.	64 $\frac{1}{2}$ $\frac{1}{4}$	34 $\frac{1}{2}$ $\frac{1}{4}$
* Paphos uetus	64 $\frac{1}{2}$	35
Zephirium promont.	64 $\frac{1}{6}$	35 $\frac{1}{2}$

A meridie mari Ægyptio atq; Syriaco, secundū descriptionem hanc

Post Zephirium promont.

Phurium promont.	64 $\frac{1}{2}$ $\frac{1}{4}$	34 $\frac{1}{2}$ $\frac{1}{3}$
Curium ciuitas	65	35
Lyci flu ostia	65 $\frac{1}{3}$	35 $\frac{1}{2}$
Curias extrema	65 $\frac{1}{2}$ $\frac{1}{4}$	34 $\frac{1}{2}$ $\frac{1}{4}$
* Amathus	65 $\frac{1}{2}$ $\frac{1}{4}$	35
Teti flu. ostia	66 $\frac{1}{2}$	35
Citium ciuitas (Cetium Straboni)	66 $\frac{1}{4}$	35
Dades extrema	66 $\frac{1}{2}$	35
Throni ciuitas & extrema	66 $\frac{1}{2}$ $\frac{1}{4}$	35

Ab oriente pelago Syriaco secundum descriptionem hanc. Post Thronos promont.

Pedalium promont.	67	35 $\frac{1}{3}$
Pediæi flu. ostia	66 $\frac{1}{2}$ $\frac{1}{3}$	35 $\frac{1}{3}$
* Salamis	66 $\frac{2}{3}$	35 $\frac{1}{2}$
Elea extrema	67	35 $\frac{2}{3}$ $\frac{1}{3}$
Clides extrema	67 $\frac{1}{2}$	35 $\frac{1}{2}$ $\frac{1}{3}$

A septentrionibus uerò angusto Ciliciæ freto iuxta descriptionem hanc

Carpasia	66 $\frac{1}{2}$ $\frac{1}{3}$	35 $\frac{1}{3}$ $\frac{1}{2}$ $\frac{1}{3}$
Achæorum littus	66 $\frac{2}{3}$ $\frac{1}{3}$	35 $\frac{1}{2}$ $\frac{1}{3}$
Aphrodisium	66 $\frac{1}{2}$	35 $\frac{2}{3}$ $\frac{1}{3}$
Macaria	66	35 $\frac{1}{2}$ $\frac{1}{4}$
Ceraunia	65 $\frac{2}{3}$	35 $\frac{1}{2}$ $\frac{1}{4}$ $\frac{1}{4}$
Lapithi flu. ostia	65 $\frac{1}{2}$ $\frac{1}{2}$	35 $\frac{1}{2}$ $\frac{1}{2}$ $\frac{1}{2}$
Lapithos ciuitas	65 $\frac{1}{3}$	35 $\frac{1}{2}$ $\frac{1}{3}$
Crommyorum extrema	65 $\frac{1}{6}$	36 $\frac{1}{6}$
Soli (Solus Straboni)	65	36
Callinusa promont.	64 $\frac{2}{3}$	35 $\frac{1}{2}$ $\frac{1}{4}$
Arsinoe	64 $\frac{2}{3}$	35 $\frac{1}{2}$ $\frac{1}{2}$

Orientaliora igitur insulæ Salaminia occupat. Occidentalia uerò Paphia. Inter hæc uerò &

meridionalia Amathusia, & Olympus mons.

Septentrionalia autem Lapithia

Ciuitates autem mediterraneæ hæc sunt

Chytrus	66 $\frac{1}{2}$	35 $\frac{1}{2}$ $\frac{1}{2}$
Tremithus	66 $\frac{1}{3}$ $\frac{1}{2}$	35 $\frac{1}{3}$ $\frac{1}{2}$
Tamassus	66 $\frac{2}{3}$	35 $\frac{1}{3}$ $\frac{1}{2}$
Insulæ uerò penes ipsam hæc sunt, & quæ appellantur Clides, quarum medium gradus habet	67 $\frac{1}{3}$	35 $\frac{2}{3}$
Et Carpasarum insularum medium continet gradus	67 $\frac{1}{2}$	35 $\frac{1}{2}$ $\frac{1}{4}$

Chitri Plinio.

Tamassum Plinio.

Carpasias uocatur Strabo.

Syriæ situs.

CAPVT XV.

TABVLA IIII. ASIAE.

SYRIA terminatur à septentrionibus Cilicia, & parte Caspadociæ iuxta expositam per Amanum montem, lineam. Ab occasu Syriaco pelago, secundum descriptionem hanc.

Post Iffum & Ciliciæ portas

Alexandria penes Iffum	69 $\frac{1}{2}$	36 $\frac{1}{2}$
Myriandrus	69 $\frac{1}{2}$	35 $\frac{1}{2}$ $\frac{1}{3}$
Rhossus	69 $\frac{1}{3}$	35 $\frac{2}{3}$ $\frac{1}{3}$
Scopulus Rhossicus	69	35 $\frac{2}{3}$ $\frac{1}{3}$
Seleucia Pieria (Solda uulgo)	68 $\frac{1}{2}$ $\frac{1}{2}$	35 $\frac{1}{2}$ $\frac{1}{2}$
Orontis flu. ostia (Tiphon prius)	68 $\frac{1}{2}$	35 $\frac{1}{2}$
Fontes fluuij	70	33 $\frac{1}{3}$
Posidium	69 $\frac{1}{2}$	35 $\frac{1}{4}$
Heraclea	68 $\frac{1}{3}$	35 $\frac{1}{6}$
* Laodicia (Rhamata Hebraeis)	68 $\frac{1}{2}$	35 $\frac{1}{2}$
Gabala	68 $\frac{1}{3}$	34 $\frac{1}{2}$ $\frac{1}{3}$ $\frac{1}{2}$
Paltos	68 $\frac{1}{3}$	34 $\frac{1}{2}$ $\frac{1}{4}$
Balanæ (Valat, Beona)	68 $\frac{1}{3}$	34 $\frac{1}{2}$

Syria uulgo. sub Turcarum est potestate. Hebraeis dicitur Aram.

Nomen retinet.

Quia ibi Xerxes per myriades. i. de na milia exercituum in Græcos numerauit.

Tarsaro hodie, ubi portus S. Simeonis.

Pualo uulgo.

Liche barbaris. Gebol Hebraeis, hodie autem Volaterrano teste Gibel dicitur.

Valania flu. hodie. Taxymira Strab.

Tortosa hodie, prius Antaradum. Tripoli en Syria, Traboli barbaris.

Botrus. Saictem hodie, ait Benedictus Arctenus.

Felix Iulia Plinio, hodie nostris mercatoribus Barut, barbaris etiã Beyrut emporium celebre, sicut olim Tyrus & Sidon: & est portus Damasci mediterraneæ urbis.

Sidoni uulgo.

Album promont.

Ace Plinio. Ephra Hebraeis. Castellum peregrinorum.

Phœnicia

Eleutheri flu. ostia	68	34 $\frac{1}{3}$ $\frac{1}{2}$
Simyra	67 $\frac{1}{2}$ $\frac{1}{3}$	34 $\frac{2}{3}$
Orthosia	67 $\frac{1}{6}$	34 $\frac{2}{3}$
* Tripolis	67 $\frac{1}{2}$	34 $\frac{1}{3}$
Theuprosopō, uel dei facies, pmō.	67 $\frac{1}{3}$	34 $\frac{1}{4}$
Botrys	67 $\frac{1}{2}$	34 $\frac{1}{2}$
* Byblus	67 $\frac{2}{3}$	33 $\frac{1}{2}$ $\frac{1}{3}$ $\frac{1}{2}$
Adonij flu. ostia	67 $\frac{2}{3}$	33 $\frac{1}{2}$ $\frac{1}{4}$
* Berytus	67 $\frac{1}{2}$	33 $\frac{2}{3}$

Felix Iulia Plinio, hodie nostris mercatoribus Barut, barbaris etiã Beyrut emporium celebre, sicut olim Tyrus & Sidon: & est portus Damasci mediterraneæ urbis.

Leontis flu. ostia	67 $\frac{1}{2}$	33 $\frac{1}{2}$
* Sidon	67	33 $\frac{1}{3}$
* Tyrus	67	33 $\frac{1}{4}$

Sor Hebraeis dicta, sur uulgo. ciuitas post Alexandri ruinã christiana & à Turcis deleta, ut solū superfit arx in portu. q uocatur el porto de Sur.

Ecdippa	67 $\frac{1}{6}$	33 $\frac{1}{2}$
* Ptolemais (Acon hodie)	66 $\frac{1}{2}$ $\frac{1}{3}$	33
Sycaminon	66 $\frac{1}{2}$ $\frac{1}{3}$	32 $\frac{1}{2}$ $\frac{1}{3}$ $\frac{1}{2}$
Carmelus mons	66 $\frac{1}{3}$ $\frac{1}{2}$	32 $\frac{1}{2}$ $\frac{1}{3}$ $\frac{1}{2}$

Dor Hebreis Ma-
chabeorum sclo ita
potēs, ut ab Anthio
cho 120. millibus
peditum et s. m.
equitum fuerit ob-
fessa.

Dora (Dorum Plinio) 66 $\frac{1}{2}$ 32 $\frac{2}{3}$
Chorfæi flu. ostia 66 $\frac{1}{3}$ 32 $\frac{1}{2}$ $\frac{1}{12}$
A meridie Iudæa iuxta lineam inde descriptam,
quasi orientē uersus, quæ ad meridiem flectitur,
& secundū sitū habet gradus 67 $\frac{1}{2}$ 32 $\frac{1}{3}$
Finitur autem secundum situm, qui habet
gradus 68 31 $\frac{1}{4}$
Et parte Arabiæ petreæ iuxta lineam pductā
à fine prædicto, quasi ad desertā Arabiā, usq; fi-
nē, cuius situs gradus habet 70 $\frac{1}{2}$ 30 $\frac{1}{2}$ $\frac{1}{3}$
Ab ortu solis linea inde producta, iuxta Ara-
biam quidem desertam, usq; uadum Euphratis
iuxta Tapascum, cuius finis super Euphrate
gradus habet 73 35 $\frac{1}{12}$
Et deinde parte Euphratis fluij penes Meso-
potamiam, usq; finem fluij, qui & finis Capa-
dociæ, gradus habens 71 $\frac{2}{3}$ 38

Montes autem in Syria
insignes sunt

Pieria mons, cuius medium habet gra-
dus 69 $\frac{2}{3}$ 35 $\frac{2}{3}$
Et Cassius mons, cuius medium habet gra-
dus 68 $\frac{1}{2}$ $\frac{1}{4}$ 34 $\frac{1}{2}$ $\frac{1}{4}$
Et Libanus, cuius fines habent gra-
dus 68 $\frac{1}{2}$ $\frac{1}{4}$ & 70 33 $\frac{1}{4}$
Et Antilibanus mons, cuius extrema habent
gradus 68 33 $\frac{1}{3}$ & 69 $\frac{2}{3}$ 32 $\frac{1}{2}$
Et iuxta quidem Arabiam desertam
Alfadamus mons, cuius medium habet
gradus 71 33

Penes autem Iudæam

Hippus mons, cuius medium habet gra-
dus 38 $\frac{1}{2}$ 32
Fluunt autem per regionem & alij fluij
Et qui præter Palmyrā labitur, cuius fines con-
tinent gradus
Et qui Damascus præterfluit Chryso-roas uo-
catus, cuius fines habent gradus
69 $\frac{1}{4}$ 33 $\frac{1}{2}$ & 69 $\frac{1}{2}$ $\frac{1}{4}$ 32
Et Iordanis fluij pars, quæ uersus Genesā
ritidem est lacum, cuius medium habet gra-
dus 67 $\frac{2}{3}$ 32 $\frac{1}{3}$
Et fluius Singas nomine, qui à monte Pieriæ
delatus, ad septentriones & ad ortum solis uer-
sus gradus habet 71 37 $\frac{1}{2}$
admisceturq; Euphrati iuxta situm, qui habet
gradus 72 37 $\frac{2}{3}$

Ciuitates in Syria sunt mediterraneæ
à septentrionali primum plaga in

*Cōmagena hæ

Aracæ 70 $\frac{1}{2}$ $\frac{1}{3}$ 37 $\frac{2}{3}$
*Antiochia penes taurū mōtē 70 $\frac{1}{4}$ 37 $\frac{1}{3}$
Singa 71 37 $\frac{1}{2}$
*Germanicia 70 37
Catamana 70 $\frac{2}{3}$ 37
Doliche 70 $\frac{2}{3}$ 36 $\frac{2}{3}$

Mare Ceneroth,
Iosue 12. Mare Ga-
lilee. ipse est Tibe-
rias Lacus, licet
Ptolemæus duos fa-
ciat, nam Tyberias
oppidum est ad la-
cum ipsum, ubi et
Capernaum.

*Euphratista ho-
die, Procopio.
Alep hodie quibus-
dā putatur, quod
falsum est. Sed se-
quens Antiochia
super Orientem est
nūc Alep, magna
ciuitas.

Deba 70 $\frac{1}{3}$ 36 $\frac{1}{2}$
Chaonia 70 $\frac{1}{2}$ 36 $\frac{1}{3}$

Et apud Euphratem fluium

Cholmadara 71 $\frac{1}{4}$ 37 $\frac{1}{2}$ $\frac{1}{3}$
*Samosata legio 71 $\frac{1}{2}$ 37 $\frac{1}{2}$ $\frac{1}{12}$
Pieriæ autem ciuitates hæ
Pinara 69 $\frac{1}{2}$ $\frac{1}{3}$ 36 $\frac{1}{2}$ $\frac{1}{12}$
Pagræ 70 36 $\frac{1}{2}$ $\frac{1}{12}$
Et Syriæ pylæ 69 $\frac{2}{3}$ 36 $\frac{1}{4}$

Cyresticæ autem ciuitates hæ

Ariseria 71 37 $\frac{1}{3}$
Regia 71 $\frac{1}{4}$ 36 $\frac{1}{2}$ $\frac{1}{3}$
Buba 71 $\frac{1}{3}$ 36 $\frac{2}{3}$ $\frac{1}{12}$
Heraclea 71 36 $\frac{1}{2}$ $\frac{1}{6}$
Niara 70 $\frac{1}{2}$ $\frac{1}{3}$ 36 $\frac{1}{6}$
*Hierapolis 71 $\frac{1}{4}$ 36 $\frac{1}{4}$
Cybros 70 $\frac{1}{6}$ 36
*Berrcea 71 36
Bena 70 $\frac{1}{2}$ $\frac{1}{3}$ 36
Paphara 71 $\frac{1}{2}$ 36

Et penes Euphratem ciuitates hæ

Vrima 71 $\frac{1}{2}$ $\frac{1}{4}$ 37 $\frac{1}{2}$
Arudis 71 $\frac{1}{2}$ $\frac{1}{3}$ $\frac{1}{12}$ 37 $\frac{1}{4}$
*Zeugma 72 37 $\frac{1}{3}$
Europus 72 36 $\frac{1}{2}$ $\frac{1}{3}$
Cecilia 71 $\frac{1}{2}$ $\frac{1}{3}$ $\frac{1}{12}$ 36 $\frac{2}{3}$ $\frac{1}{12}$
Bethammaria 71 $\frac{1}{2}$ $\frac{1}{3}$ 36 $\frac{1}{2}$
Gerre 71 $\frac{1}{2}$ $\frac{1}{3}$ 36 $\frac{1}{4}$
Arimara 71 $\frac{1}{2}$ $\frac{1}{3}$ 36 $\frac{1}{12}$
Eragiza 71 $\frac{1}{2}$ $\frac{1}{3}$ 36

Seleucidis autem ciuitates hæ

Gephyra 69 $\frac{1}{2}$ 35 $\frac{1}{2}$
Gindarus 70 35 $\frac{2}{3}$
Imma 69 $\frac{1}{2}$ $\frac{1}{3}$ 35 $\frac{1}{3}$ $\frac{1}{12}$

Cassiotidis autem ciuitates hæ

*Antiochia, quæ sup Oronte est flu. 69 35 $\frac{1}{2}$
*Daphne 69 35 $\frac{1}{3}$
Bacatailli 69 35
Lydia 69 $\frac{1}{2}$ 35
*Seleucus penes Belum 69 $\frac{1}{2}$ 34 $\frac{1}{2}$ $\frac{1}{4}$
Lariffa 69 $\frac{2}{3}$ 34 $\frac{1}{2}$ $\frac{1}{12}$
*Epiphania 69 $\frac{1}{2}$ $\frac{1}{12}$ 34 $\frac{1}{3}$ $\frac{1}{12}$
Raphanæ 69 $\frac{1}{4}$ 34 $\frac{1}{4}$
Antaradus 68 $\frac{1}{4}$ 34 $\frac{1}{4}$
Marathus (Margath hodie) 68 $\frac{2}{3}$ 34 $\frac{1}{3}$ $\frac{1}{12}$
Mariame 69 $\frac{2}{3}$ 34
Mamuga 69 $\frac{1}{3}$ 34 $\frac{1}{2}$ $\frac{1}{4}$

Chalibonitidis ciuitates

Thema 71 $\frac{1}{2}$ 35 $\frac{1}{2}$
Acoraba 71 $\frac{1}{4}$ 35 $\frac{1}{4}$
Derrima 72 35
Chalybon 71 $\frac{1}{3}$ 35
Speluca 71 $\frac{1}{3}$ 34 $\frac{1}{4}$

Et penes Euphraten

Barbariffus 71 $\frac{1}{2}$ $\frac{1}{3}$ $\frac{1}{12}$ 35 $\frac{1}{2}$ $\frac{1}{4}$
Athis 72 35 $\frac{1}{2}$

Chalcidices

Comagene caput,
Luciani patria, ubi
est Euphratis pō.

Callinice dicta,
Bambice Plinio,
Syris Mago.

Tetrapolis Stro-
ni.

Epidaphne cogn-
nata, et Theo-
polis, Emath, Ro-
blata Hebreis, ubi
ex petri doctrina
primi Christiani
nominati sunt: nūc
Alep.

Anthradū, Pon-
Mela Aradam in-
cat.

Chalcidices autem ciuitates

Chalcis	70 $\frac{1}{2}$	35 $\frac{2}{3}$	
Asaphi	70 $\frac{1}{2}$	$\frac{1}{12}$ 34 $\frac{1}{2}$	$\frac{1}{3}$
Tholmideffa	70 $\frac{1}{3}$	$\frac{1}{12}$ 34 $\frac{1}{2}$	
Maronia	71 $\frac{1}{6}$	34 $\frac{1}{2}$	
Coara	70 $\frac{1}{2}$	$\frac{1}{3}$ 34 $\frac{1}{6}$	

Apamenes ciuitates

Nazama	70 $\frac{1}{2}$	34 $\frac{1}{12}$	
--------	------------------	-------------------	--

Et ab orientali parte Orontis fluuij

Thelmeniffus	69 $\frac{2}{3}$	35	
* Alpamia	70	34 $\frac{1}{2}$	$\frac{1}{4}$
* Emefa	69 $\frac{2}{3}$	34	

Laodicines ciuitates

Scabiosa Laodicia	69 $\frac{2}{3}$	33 $\frac{1}{2}$	$\frac{1}{4}$
Paradifus	69 $\frac{1}{2}$	$\frac{1}{4}$ 33 $\frac{1}{2}$	$\frac{1}{12}$
Iabruda	70	33 $\frac{1}{2}$	

Phoeniciæ ciuitates

Arca	68 $\frac{1}{2}$	34	
Paleobiblus, uel uetus Biblus	68 $\frac{1}{2}$	$\frac{1}{4}$ 34	

Gabala	67 $\frac{1}{4}$	33	
--------	------------------	----	--

Cæsarea pania (Dan)	67 $\frac{2}{3}$	33	
---------------------	------------------	----	--

Curuæ uerò Syriæ ciuitates hæ

* Heliopolis	68 $\frac{2}{3}$	33 $\frac{2}{3}$	$\frac{1}{12}$
Abyla cognomine Lysanij	68 $\frac{1}{2}$	$\frac{1}{4}$ 33 $\frac{1}{3}$	$\frac{1}{12}$
Saana	69 $\frac{1}{3}$	33 $\frac{1}{3}$	$\frac{1}{12}$

Ina	68 $\frac{1}{2}$	33	
-----	------------------	----	--

* Damascus (Nomen retinet)	69	33	
----------------------------	----	----	--

Samulis	67 $\frac{1}{2}$	32 $\frac{1}{2}$	$\frac{1}{4}$
---------	------------------	------------------	---------------

Abida	68 $\frac{1}{4}$	32 $\frac{1}{2}$	$\frac{1}{4}$
-------	------------------	------------------	---------------

Hippus (Hippon Plin.)	68	32 $\frac{1}{2}$	$\frac{1}{4}$
-----------------------	----	------------------	---------------

Capitolias	68 $\frac{1}{2}$	$\frac{1}{4}$ 32 $\frac{1}{12}$	$\frac{1}{4}$
------------	------------------	---------------------------------	---------------

Gadara	68	32 $\frac{1}{6}$	$\frac{1}{12}$
--------	----	------------------	----------------

Adra	68 $\frac{2}{3}$	32 $\frac{1}{6}$	$\frac{1}{12}$
------	------------------	------------------	----------------

Scythopolis (Nisa prius Plin.)	67 $\frac{2}{3}$	31 $\frac{1}{2}$	$\frac{1}{12}$
--------------------------------	------------------	------------------	----------------

Gerasa (Gesara Iosepho)	68 $\frac{1}{4}$	31 $\frac{1}{2}$	$\frac{1}{4}$
-------------------------	------------------	------------------	---------------

Pella	67 $\frac{2}{3}$	31 $\frac{2}{3}$	$\frac{1}{4}$
-------	------------------	------------------	---------------

Dium	67 $\frac{1}{2}$	$\frac{1}{3}$ 31 $\frac{1}{2}$	$\frac{1}{3}$
------	------------------	--------------------------------	---------------

Gadora	67 $\frac{1}{2}$	$\frac{1}{4}$ 31 $\frac{1}{2}$	$\frac{1}{3}$
--------	------------------	--------------------------------	---------------

* Philadelphia	68	31 $\frac{1}{3}$	$\frac{1}{2}$
----------------	----	------------------	---------------

Canata	68 $\frac{1}{2}$	$\frac{1}{3}$ 31 $\frac{1}{2}$	$\frac{1}{4}$
--------	------------------	--------------------------------	---------------

Palmyrines uerò ciuitates hæ

Rhæfapha	72 $\frac{1}{4}$	31 $\frac{1}{2}$	$\frac{1}{4}$
----------	------------------	------------------	---------------

Cholle	71 $\frac{1}{2}$	$\frac{1}{4}$ 34 $\frac{1}{2}$	
--------	------------------	--------------------------------	--

Oriza	72 $\frac{1}{4}$	34 $\frac{1}{2}$	
-------	------------------	------------------	--

Putea	71 $\frac{1}{3}$	34 $\frac{1}{2}$	
-------	------------------	------------------	--

Adada	72 $\frac{1}{3}$	34 $\frac{1}{4}$	
-------	------------------	------------------	--

* Palmyra	71 $\frac{1}{2}$	34	
-----------	------------------	----	--

Adacha	72	34	
--------	----	----	--

Danaba	70 $\frac{1}{2}$	$\frac{1}{3}$ 33 $\frac{1}{2}$	$\frac{1}{3}$
--------	------------------	--------------------------------	---------------

Goaria	70 $\frac{1}{2}$	33 $\frac{1}{2}$	$\frac{1}{3}$
--------	------------------	------------------	---------------

Aueria	71 $\frac{1}{2}$	33 $\frac{2}{3}$	$\frac{1}{3}$
--------	------------------	------------------	---------------

Casama	70 $\frac{2}{3}$	33 $\frac{1}{3}$	$\frac{1}{6}$
--------	------------------	------------------	---------------

Odmana	70 $\frac{1}{6}$	33 $\frac{1}{6}$	
--------	------------------	------------------	--

Atera	71 $\frac{1}{6}$	33 $\frac{1}{4}$	
-------	------------------	------------------	--

Et penes Euphratem ciuitates hæ

Alalis	72 $\frac{1}{3}$	35 $\frac{1}{4}$	
--------	------------------	------------------	--

Sura	72 $\frac{2}{3}$	35 $\frac{2}{3}$	
Alamatha	73	35 $\frac{1}{12}$	
Bathaneæ prouinciæ, à cuius oriētali parte est Saccæa. Et huius sub Alfadamum montē sunt Trachonitæ Arabes			

Gerra	70	32 $\frac{1}{2}$	$\frac{1}{3}$
Elere	70	32 $\frac{2}{3}$	$\frac{1}{3}$
Nelaxa	70 $\frac{1}{6}$	32 $\frac{1}{2}$	$\frac{1}{4}$
Adrama	69 $\frac{1}{2}$	$\frac{1}{4}$ 31 $\frac{1}{2}$	$\frac{1}{4}$

Insulæ autem adiacent Syriæ

Aradus	68	34 $\frac{1}{2}$	
Et Tyrus continenti adnexa (Sur, Heb. Zor)			

Palæstinæ Iudææ

SITVS.

CAPVT XVI.

TABVLA IIII. ASIAE.



PALÆSTINA Syriæ, quæ & Iudæa uocatur, terminatur à septentrionibus Syriæ, iuxta lineam expositam. Ab oriente uerò atq; meridie Arabia petraea secundum lineam, quæ ab orientali est termino ad Syriam usq; ab finē Ægypti. Huius finis (ut dictū est) gradus habet 64 $\frac{1}{4}$ 30 $\frac{2}{3}$

Ab occasu parte Ægypti, quæ deinceps ad mare usq; protenditur, & reliquū pelago, usq; ad Syriæ limitem, per descriptionem hanc

Post Chorsei fluuij ostia

* Cæsarea Stratonis	66 $\frac{1}{4}$	32 $\frac{1}{2}$	
Apollonia	66	32 $\frac{1}{4}$	
* Ioppe	65 $\frac{2}{3}$	32 $\frac{1}{12}$	
Iamnetorum portus	65	32	
* Azotus	65 $\frac{1}{4}$	31 $\frac{1}{2}$	$\frac{1}{3}$
* Ascalon	65	31 $\frac{2}{3}$	$\frac{1}{3}$
Anthedon	64 $\frac{1}{2}$	$\frac{1}{3}$ 31 $\frac{2}{3}$	$\frac{1}{3}$
Gazeorum portus (Maionia)	64 $\frac{1}{2}$	$\frac{1}{4}$ 31 $\frac{2}{3}$	$\frac{1}{3}$

His uicina in mediterraneis fuit Hebron dicta Mamre, quam Abraham Isaac & Iacob incoluerunt. Eadem dicta Gariath arbe, data est ipsi Caleb. Iosue 14. In eadem est Dauid in regem unctus.

Fluit autem per Iudæam Iordanis fluuij pars ad * Asphaltitem lacum, cuius medium continet gradus 66 $\frac{1}{2}$ $\frac{1}{3}$ 31 $\frac{1}{6}$

Et ciuitates in ea mediterraneæ hæ sunt

Galileæ

Saphura (Authocratorida)	66 $\frac{2}{3}$	32 $\frac{1}{3}$	$\frac{1}{12}$
Caparctoni	66 $\frac{1}{2}$	$\frac{1}{3}$ 32 $\frac{1}{12}$	$\frac{1}{12}$
* Iulias	67 $\frac{1}{12}$	31 $\frac{1}{2}$	$\frac{1}{12}$
Tiberias lacus	67 $\frac{1}{4}$	32 $\frac{1}{12}$	

Samarie autem

* Neapolis (Sichem)	66 $\frac{1}{2}$	$\frac{1}{3}$ 31 $\frac{1}{2}$	$\frac{1}{3}$
Thena (Tapuah Hebrais)	67 $\frac{1}{12}$	31 $\frac{1}{2}$	$\frac{1}{4}$

Ghesuri regio, cuius oppida 60. occupauit tribus Messah.

Paria dicta Plinio. est petra quedam 7. stadiorum ambitus & à continente 20 stadia semota Strabonem nunc dicitur Ar.

Syriæ nomine conuenitur, & sub Turcis est.

Flauia, Acauō, Cæsarea Palæstinae.

Iapha portus peregrinorum, Barbaris Zapha.

Escalona uulgo. Gat Hebrais, post Agrippia, Hibelis hodie.

Mare mortuum, mare salis, Sodomorum lacus, hebraicè lāmēlah.

Harabih, Saphoris Caparctonia.

Bethsaida fuit Iudæis, & iuxta Chorazin.

Mamortham dicta ait Plinius, Martam Iosephus.

ab Namaxa.

Pella prius. Hemesa Plinio.

Gabe Plinio. area Philippi, Belina hodie.

Syria Caua siue Cale uocatur, De capolis Plin. hodie terra de Damasco.

Cham barbaris.

Antiopia.

Bellena.

Sephet.

Suetha.

Gadarenorum portus in Euangelio.

Bethsan.

Gelasa Plinio.

Buthis prius.

Ammonitarum hæc erat ciuitas Rabab. 1. re. 11. & 12. Stephano autore & Eusebio.

Hadrianopolis postea ab Hadriano, Steph. Tamor Hebraicè à Solomone constructa: de qua inter Parthos & Romanos diu est de imperio certatum.

Hesseni Plinio & Martiano populi sunt Iudeorum.
 Hazzah Hebraeis Ianoah Hebr.
 Rama hodie. Arsur.
 Samaria hebraicè Somron, ab Anri edificata. 3. reg. 16.
 Nicopolis, ubi cognitus Christus in fractione panis
 Salem, Iebus antea post Helia.
 Timnatath.
 Hengedi Hebraeis, Gadi Iosepho, ciuitas Palmarum, ubi Emoriei.
 Aroer in tribu Ruben.
 Bersabee, terminus terre promissionis usq; ad Dan, quod est Cesarea panie.
 Eleusa.
 Massa.
 Barraah Sarracenis hodie dicitur, Nabathæa Straboni & Plinio. in sacris literis Amalechite sunt hi qui ad Aegyptum & sinum Arabicum.
 Rubrum siue Erythreum mare, mare suph.
 Pharan & Elam, ubi Sarracenorum Solitudines.
 Alaniticus Arteni doro, Leniticus Iuba.

Iudææ autē ab occasu Iordanis fluuij

Rhaphia (Rama iudeis)	65	31	$\frac{1}{2}$
* Gaza (Gazara)	65	$\frac{1}{3}$	$\frac{1}{12}$ 31 $\frac{1}{2}$ $\frac{1}{4}$
* Iamnia	65	$\frac{2}{3}$	32
Lydda (Diospolis)	66		32
Antipatris	66	$\frac{1}{3}$	32
Drusias	66	$\frac{1}{2}$	31 $\frac{1}{2}$ $\frac{1}{3}$ $\frac{1}{12}$
* Sabaste (Ecthenias Eusebio)	66	$\frac{2}{3}$	32 $\frac{1}{2}$ $\frac{1}{2}$
Betogabri (Giblin)	65	$\frac{1}{2}$	31 $\frac{1}{2}$
Sebus	65	$\frac{2}{3}$	31 $\frac{1}{3}$ $\frac{1}{12}$
* Emmaus	65	$\frac{1}{2}$ $\frac{1}{4}$	31 $\frac{1}{2}$ $\frac{1}{4}$
Gnupha	66	$\frac{1}{6}$	31 $\frac{1}{2}$ $\frac{1}{4}$
Archelais	66	$\frac{1}{2}$	31 $\frac{1}{2}$ $\frac{1}{4}$
Phafelis	66	$\frac{1}{2}$ $\frac{1}{3}$ $\frac{1}{12}$	31 $\frac{1}{2}$ $\frac{1}{12}$
Ericus	66	$\frac{1}{2}$ $\frac{1}{4}$	31 $\frac{1}{2}$ $\frac{1}{3}$ $\frac{1}{12}$
* Hierosolima quæ nunc dicitur			
Capitolia	66		31 $\frac{2}{3}$
Thamma	66	$\frac{1}{4}$	31 $\frac{1}{2}$
Engada	66	$\frac{1}{2}$	31 $\frac{1}{4}$
Bedoro	66	$\frac{1}{2}$	31
Thamaro	66	$\frac{1}{3}$	31 $\frac{1}{3}$
Ab orientali parte Iordanis fluuij			
Cosmos	67	$\frac{1}{4}$	31 $\frac{1}{2}$ $\frac{1}{12}$
Libias	67	$\frac{1}{6}$	31 $\frac{1}{3}$ $\frac{1}{12}$
Callirhoë	67	$\frac{1}{12}$	31 $\frac{1}{6}$
Gazorus	67	$\frac{1}{2}$	31 $\frac{1}{4}$
Epicæros	67		31
Idumææ, quæ tota est ab occasu Iordanis fluuij			
Berzamna	64	$\frac{1}{2}$ $\frac{1}{3}$	31 $\frac{1}{4}$
Caparorfa	65	$\frac{1}{2}$	31 $\frac{1}{4}$
Gemmaruris	65	$\frac{1}{2}$ $\frac{1}{3}$	31 $\frac{1}{6}$
Elusa	66		30 $\frac{1}{2}$ $\frac{1}{3}$ $\frac{1}{12}$
Maps	65	$\frac{2}{3}$	30 $\frac{1}{2}$ $\frac{1}{3}$ $\frac{1}{12}$

Arabia Petrææ

SITVS. CAPVT XVII.

TABVLA IIII. ASIAE.

RETRÆA Arabia terminatur ab occasu parte Ægypti exposita.
 A septentrionibus Palestina Iudæa, & parte Syriae, iuxta ipsarum diuisas lineas.
 A meridie autē secessu sinus Arabici, iuxta Heroum ciuitatem, qui gradus habet 63 $\frac{1}{2}$ 29 $\frac{1}{2}$ $\frac{1}{3}$
 Ab exposito termino iuxta Ægyptum usq; ad promontorium, quod apud Pharam est, habetq; gradus 65 28 $\frac{1}{2}$
 Et hinc Elanite sinu usq; ad eius inflexionē, quæ gradus habet 66 29
 Cōtinet autē & Phara oppidū partes 65 28 $\frac{2}{3}$

Oppidum uerò Elana, quod iuxta secessum iacet eiusdem nois, gradus habet 65 $\frac{1}{2}$ $\frac{1}{2}$ 29 $\frac{1}{4}$
 Ab ortu uerò linea emissa sup expositū Syriae terminum orientale iuxta Arabiā felicē usq; sectionē, quæ gradus habet 70 30 $\frac{1}{2}$
 Iuxta autē deserta Arabiae supra reliquā lineā tendit. Protenduntur in regione montes, qui
 * Melanes uel nigri appellantur à sinu scilicet, qui iuxta Pharā est quasi ad Iudæā, gētesq; sunt ab occasu quidē horum montiū ad Ægyptum & Saracene. Adiacet & sub ipsa * Munychyates, sub qua ad sinum sunt Pharanitæ. Iuxta autem montana felicis Arabiae Ratheni.
 Ciuitates uerò mediterraneæ & uillæ in prouincia hæ sunt

Eboda	65	$\frac{1}{4}$	30 $\frac{1}{2}$
Maliattha	65	$\frac{1}{2}$ $\frac{1}{4}$	30 $\frac{1}{2}$
Calguia	66	$\frac{1}{3}$	30 $\frac{1}{2}$
Lyfa	65	$\frac{1}{2}$ $\frac{1}{3}$	30 $\frac{1}{4}$
Gubba	65	$\frac{1}{2}$ $\frac{1}{4}$	30
Gypsaria	65	$\frac{2}{3}$	29 $\frac{1}{2}$ $\frac{1}{4}$
Gerafa	65	$\frac{1}{2}$	29 $\frac{1}{2}$
* Petra	66	$\frac{1}{2}$ $\frac{1}{4}$	30 $\frac{1}{3}$
Characmoba	66	$\frac{1}{6}$	30
Auara	66	$\frac{1}{6}$	29 $\frac{2}{3}$
Zanaatha	66	$\frac{1}{2}$ $\frac{1}{4}$	29 $\frac{1}{2}$ $\frac{1}{3}$ $\frac{1}{12}$
Adron	67		29 $\frac{1}{2}$ $\frac{1}{3}$ $\frac{1}{12}$
Zoara	67	$\frac{1}{3}$	30 $\frac{1}{2}$ $\frac{1}{2}$
Thoana	67	$\frac{1}{2}$	30 $\frac{1}{2}$
Necla	67	$\frac{1}{2}$	30 $\frac{1}{4}$
Cletharro	67		30 $\frac{1}{3}$
Moca	67	$\frac{1}{2}$ $\frac{1}{3}$	30 $\frac{1}{6}$
Esbuta	68	$\frac{1}{2}$ $\frac{1}{3}$ $\frac{1}{12}$	31
Ziza	68	$\frac{1}{2}$ $\frac{1}{4}$	31
Maguza	68		30 $\frac{1}{2}$ $\frac{1}{4}$
* Medaua	68	$\frac{1}{2}$	30 $\frac{1}{2}$ $\frac{1}{4}$
Lydia	69		30 $\frac{2}{3}$ $\frac{1}{3}$
Rhabmathom	68	$\frac{1}{2}$	30 $\frac{1}{2}$ $\frac{1}{2}$
Anitha	68	$\frac{2}{3}$	30 $\frac{1}{4}$
Surattha	69	$\frac{1}{4}$	31 $\frac{1}{6}$
* Bostra legio	69	$\frac{1}{2}$ $\frac{1}{4}$	31 $\frac{1}{2}$
Mesada	69	$\frac{1}{3}$	31 $\frac{1}{2}$
Adra	69	$\frac{1}{3}$	31 $\frac{1}{3}$
Corace	68		30 $\frac{1}{12}$

Mesopotamia situs.

CAPVT XVIII.

TABVLA IIII. ASIAE.

MESOPOTAMIA terminatur à septentrionibus quidē exposita parte maioris Armeniae.
 Ab occasu parte exposita Euphratis fluuij iuxta Syriam.
 Ab oriente

Mecha Mahumet to sacra domus Hebraicè Hailact Elat, Leans Plinio
 * Mōs Sinai, mons sancte Caterine, sur desertum Hebraicè à Mauris Tur dictum.
 * Medina Talnabi, ubi Mahumeti sepulchrum.
 Arach hodie dicitur, Hebraicè Iachthecl. 4. reg. 14.
 Eschon. Hebraicè Chesbon, in tribu Gad.
 Medbah Hebraicè, in tribu Ruben.
 Bosrah.

Hebreis Aram Neba rot. ad est Syria flumiorum, Azania hodie dicitur, siue Halapia.

Ab oriente parte iuxta Assyriam usque Tigridis amnis, quæ est à parte uersus Armeniam, usque ad Herculis Aras, quæ gradus habet 80 $34 \frac{1}{3}$
 A meridie reliqua parte Euphratis iuxta desertam quidem Arabiam, usque ad finem, cuius situs continet gradus 76 $\frac{1}{4}$ 33 $\frac{1}{3}$
 Iuxta autem Babyloniam usque quo Tigridi amni committitur, & usque ad aras prædictas, cuius partitis situs gradus habet 80 34 $\frac{1}{3}$
 Montes uero in Mesopotamia celebres sunt Masius mons, cuius medium habet gradus 74 37 $\frac{1}{3}$
 Et Syngaras mons 76 $\frac{2}{3}$ 36 $\frac{1}{4}$
 Fluuij uero per regionem fluunt ex dictis montibus proruentes, cum alij, tum qui Chaboras appellatur, cuius fontes gradus habet 74 37 $\frac{1}{4}$
 Coniunctio autem eius cum Euphrate gradus habet 72 $\frac{2}{3}$ 35 $\frac{1}{4}$
 Et qui Saocoras dicitur, cuius fontes continent gradus 75 37 $\frac{1}{2}$
 Eius uero cum Euphrate coniunctio partes habet 75 $\frac{1}{2}$ $\frac{1}{4}$ 33 $\frac{1}{3}$ $\frac{1}{3}$
 Occupant autem prouinciam regiones iuxta Armeniam quidem Anthemusia. Sub qua Chalcitis, subque hac Gausanitis. Et uersus Tigridem fluuium Acabene. Sub Gausanite autem Ingine. & perlonge iuxta Euphratem Ancobarites.

Ciuitates in Mesopotamia & uillæ iuxta quidem Euphratem fluuium

Porfica	72	37	$\frac{1}{2}$	
Aniana	72	$\frac{1}{3}$	$\frac{2}{3}$	
Barsampse	72	$\frac{1}{2}$	$\frac{1}{4}$	
Sarnuca	72	$\frac{1}{6}$	$\frac{1}{2}$	$\frac{1}{3}$
Bersima	72	$\frac{1}{3}$	$\frac{1}{2}$	$\frac{1}{2}$
Maube	72	$\frac{1}{2}$	$\frac{1}{3}$	$\frac{1}{2}$
* Nicephorium	73	$\frac{1}{12}$	$\frac{1}{3}$	$\frac{1}{2}$
Maguda	73	$\frac{1}{4}$	$\frac{1}{6}$	
Chabora	74		$\frac{1}{6}$	
Thelda	74	$\frac{1}{4}$	$\frac{1}{2}$	$\frac{1}{4}$
Aphphadana	74	$\frac{1}{2}$	$\frac{1}{2}$	$\frac{1}{2}$
Banabe	74	$\frac{1}{2}$	$\frac{1}{4}$	$\frac{1}{2}$
Zitha	75	$\frac{1}{6}$	$\frac{1}{3}$	
Bethauna	76		$\frac{1}{4}$	
Rhescipha	76		$\frac{1}{4}$	
Agama	76	$\frac{1}{2}$	$\frac{1}{2}$	
Eudrapa	77	$\frac{1}{6}$	$\frac{2}{3}$	
Addæa	77	$\frac{1}{4}$	$\frac{1}{2}$	
Pacoria	77	$\frac{1}{3}$	$\frac{1}{2}$	$\frac{1}{4}$
Teridata	77	$\frac{1}{2}$	$\frac{1}{3}$	
Naarda	77	$\frac{2}{3}$	$\frac{1}{2}$	
Siphara	78	$\frac{1}{4}$	$\frac{2}{3}$	
Euphratis situs quo scinditur & in partem fluentem per Babyloniam, & alteram per Seleuciam, in quorum medio est, qui uocatur Basilus fluuius, cuius situs diuertigij	79	35	$\frac{2}{3}$	

* Seleucia ciuitas iuxta autem Tigrim flu. ciuitates hæ sunt

Dorbeta	76		38	
Sapphe	76		37	$\frac{2}{3}$
Bæda	76		37	$\frac{1}{3}$
Syngara	76		37	
Betum	77		36	$\frac{1}{2}$
* Labbana	77	$\frac{1}{2}$	$\frac{1}{3}$	$\frac{1}{2}$
Birtha	78	$\frac{1}{2}$	$\frac{1}{4}$	$\frac{1}{3}$
Carthara	79		36	$\frac{1}{4}$
Manchane	79	$\frac{1}{6}$	36	

Et post Seleuciam

Scaphe	79	$\frac{1}{2}$	$\frac{1}{4}$	34	$\frac{1}{2}$
* Apamia	79	$\frac{1}{2}$	$\frac{1}{3}$	34	$\frac{1}{3}$
Sub qua Euphratis est commixtio cum Tigride					

In media autem regione ciuitates hæ

Bithias	72	$\frac{1}{3}$	37	$\frac{2}{3}$	
* Edeffa (Bambyca Straboni)	72	$\frac{1}{2}$	37	$\frac{1}{2}$	
Ombraea	73		37	$\frac{1}{6}$	$\frac{1}{3}$
Ammaea	63	$\frac{1}{3}$	37	$\frac{1}{2}$	$\frac{1}{3}$
Suma	73	$\frac{1}{2}$	37	$\frac{2}{3}$	$\frac{1}{2}$
Rhisina	73	$\frac{1}{2}$	37	$\frac{1}{2}$	
Olibera	73	$\frac{1}{2}$	37		
Sararra	74		38	$\frac{1}{4}$	
Sacane	73		37	$\frac{1}{2}$	$\frac{1}{4}$
Arxama	74	$\frac{2}{3}$	37	$\frac{1}{4}$	
Gizama	74	$\frac{1}{3}$	37	$\frac{1}{4}$	
Synna	77	$\frac{1}{4}$	37	$\frac{1}{2}$	
Mambuta	74	$\frac{1}{2}$	$\frac{1}{4}$	37	$\frac{1}{2}$
* Nisibis	75	$\frac{1}{6}$	37	$\frac{1}{2}$	$\frac{1}{4}$
Bithiga	75	$\frac{1}{6}$	37	$\frac{1}{2}$	$\frac{1}{4}$
Bazala	75	$\frac{1}{3}$	37		
Auladis	73		36	$\frac{2}{3}$	$\frac{1}{3}$
Ballatha	73	$\frac{1}{2}$	$\frac{1}{4}$	39	$\frac{2}{3}$
* Carræ	73	$\frac{1}{4}$	$\frac{1}{3}$	36	$\frac{1}{6}$
Tirittha	73	$\frac{1}{2}$	$\frac{1}{3}$	36	$\frac{1}{4}$
Theugubis	74	$\frac{2}{3}$	36	$\frac{1}{4}$	
Orthaga	74	$\frac{2}{3}$	36		
Elija	74	$\frac{2}{3}$	36	$\frac{1}{2}$	$\frac{1}{4}$
Zama	75	$\frac{1}{2}$	36	$\frac{1}{3}$	$\frac{1}{4}$
Synna	76	$\frac{1}{3}$	36	$\frac{2}{3}$	$\frac{1}{3}$
Gorbatha	77		36	$\frac{1}{4}$	
Dabausa	76		36		
Bariana	77	$\frac{2}{3}$	36		
Acraba	73	$\frac{1}{6}$	35	$\frac{1}{2}$	$\frac{1}{3}$
Aphadana	74		35	$\frac{1}{2}$	$\frac{1}{3}$
Rhesena	74	$\frac{2}{3}$	35	$\frac{2}{3}$	$\frac{1}{3}$
Peliala	74	$\frac{1}{2}$	$\frac{1}{4}$	35	$\frac{1}{2}$
Aluanis	74	$\frac{1}{4}$	35	$\frac{1}{3}$	
Bimatra	76	$\frac{1}{4}$	35	$\frac{1}{3}$	
Daremma	76	$\frac{1}{3}$	35		

Mosel ciuitas magna, refert Haithonus cap. xij. in hac uigraffe Babylonem ait Plinius.

Erech dicitur Hebreis teste Hieronymo in traditionibus Hebraicis: olim Rages, nuc Rase, Rohais Haithonus

Nisibis Straboni, Stephano, Tacito & reliquis: quem Macedones Antiochiam Mygdoniam appellarunt.

Hebreis Charan, ubi Abraham habitauit, ubi & Marcus Crassus cum Ro. exercitu cæsus est

Arabia desertæ

SITVS.

CAPVT XIX.

TABVLA IIII. ASIAE,



ARABIA deserta definitur à septentrionibus parte Mesopotamiæ iuxta expositam Euphratis fluuij partem quæ cõtinetur gra. 66 $\frac{1}{4}$ 33 $\frac{1}{2}$

Ab oriẽte uerò Babylonia per montana, quæ à deserto sunt ad Euphratis flu. fines usq; ad secessum Persici Mesani sinus, qui ad sinum gradus habet 79 30 $\frac{1}{2}$

Et parte deinde sinus Persici ad finem usq; cuius litus continet gradus 79 29

A meridie autẽ terminatur felici Arabia, per Montana, quæ ab exposito petreæ Arabiae limite ad prædictũ sunt finẽ, ad terminũ usq;, qui iuxta expositũ Persicum Mesanium est sinum cuius limes habet 79 29

Ab occasu annotatis partibus Syriæ & Arabiae petreæ.

Tenent autem hanc desertam Arabiam iuxta quidem Euphratem fluuiũ Chanchabeni.

Et quæ iuxta Syriam sunt Bathanei.

Iuxta uerò felicem Arabiam Agubeni. Post quos Raabeni. Et apud Persicũ sinũ Horcheni

Iuxta autem Babyloniã sub Chauchabenis Aesitæ. Et supra Rhahabenos Masani.

In medio uerò Agrai quidem iuxta Botanos.

Marteni autem iuxta Babyloniã.

Ciuitates autem & uici in regione iuxta Euphratẽ quidẽ fluuiũ hæ sunt

Ciuitates autem & uici in regione iuxta Euphratẽ quidẽ fluuiũ hæ sunt

Ciuitates autem & uici in regione iuxta Euphratẽ quidẽ fluuiũ hæ sunt

Ciuitates autem & uici in regione iuxta Euphratẽ quidẽ fluuiũ hæ sunt

Ciuitates autem & uici in regione iuxta Euphratẽ quidẽ fluuiũ hæ sunt

Ciuitates autem & uici in regione iuxta Euphratẽ quidẽ fluuiũ hæ sunt

Ciuitates autem & uici in regione iuxta Euphratẽ quidẽ fluuiũ hæ sunt

Ciuitates autem & uici in regione iuxta Euphratẽ quidẽ fluuiũ hæ sunt

Ciuitates autem & uici in regione iuxta Euphratẽ quidẽ fluuiũ hæ sunt

Ciuitates autem & uici in regione iuxta Euphratẽ quidẽ fluuiũ hæ sunt

Ciuitates autem & uici in regione iuxta Euphratẽ quidẽ fluuiũ hæ sunt

Ciuitates autem & uici in regione iuxta Euphratẽ quidẽ fluuiũ hæ sunt

Ciuitates autem & uici in regione iuxta Euphratẽ quidẽ fluuiũ hæ sunt

Ciuitates autem & uici in regione iuxta Euphratẽ quidẽ fluuiũ hæ sunt

Ciuitates autem & uici in regione iuxta Euphratẽ quidẽ fluuiũ hæ sunt

Ciuitates autem & uici in regione iuxta Euphratẽ quidẽ fluuiũ hæ sunt

Ciuitates autem & uici in regione iuxta Euphratẽ quidẽ fluuiũ hæ sunt

Ciuitates autem & uici in regione iuxta Euphratẽ quidẽ fluuiũ hæ sunt

Ciuitates autem & uici in regione iuxta Euphratẽ quidẽ fluuiũ hæ sunt

Ciuitates autem & uici in regione iuxta Euphratẽ quidẽ fluuiũ hæ sunt

Ciuitates autem & uici in regione iuxta Euphratẽ quidẽ fluuiũ hæ sunt

Ciuitates autem & uici in regione iuxta Euphratẽ quidẽ fluuiũ hæ sunt

Ciuitates autem & uici in regione iuxta Euphratẽ quidẽ fluuiũ hæ sunt

Ciuitates autem & uici in regione iuxta Euphratẽ quidẽ fluuiũ hæ sunt

Cedar in sacris literis intelligitur Arabia, Esa. xi.

Sinar montem appellat Haithonus, à quo terra Sinear in Campo Babyloniae. Gene. xi.

Aphipolis Plinio dicitur.

Choce	72 $\frac{1}{2}$	32 $\frac{1}{2}$
Gabara	73 $\frac{2}{3}$	32 $\frac{2}{3}$
Aurana	73 $\frac{1}{4}$	32 $\frac{1}{4}$
Rheganna	75 $\frac{1}{4}$	32 $\frac{1}{4}$
Alata	72 $\frac{1}{2}$	32 $\frac{1}{2}$
Erupa	72 $\frac{1}{2}$	31 $\frac{1}{4}$
Themma	75	31 $\frac{1}{2}$
Luma	75 $\frac{2}{3}$	31 $\frac{1}{2}$
Thaua	72 $\frac{1}{2}$ $\frac{1}{4}$	31 $\frac{1}{2}$ $\frac{1}{4}$
Seuia	73 $\frac{1}{2}$	30 $\frac{1}{2}$
Daphna	74 $\frac{1}{4}$	30 $\frac{1}{2}$ $\frac{1}{4}$
Sora	75	30 $\frac{1}{3}$
Odagana	76 $\frac{1}{4}$	30 $\frac{2}{3}$ $\frac{1}{2}$
Tedium	67	30 $\frac{1}{2}$ $\frac{1}{2}$
Zagmais	76 $\frac{1}{2}$	30 $\frac{1}{6}$ $\frac{1}{2}$
Arrade	74 $\frac{1}{2}$	30 $\frac{1}{4}$ $\frac{1}{2}$
Obæra	71	30 $\frac{1}{2}$ $\frac{1}{4}$
Artemita	72 $\frac{1}{4}$	30 $\frac{1}{6}$ $\frac{1}{2}$
Banacha	73 $\frac{1}{4}$	29 $\frac{1}{2}$ $\frac{1}{3}$ $\frac{1}{2}$
Dumætha	75	29 $\frac{2}{3}$
Alata	75 $\frac{2}{3}$	29 $\frac{1}{2}$ $\frac{1}{2}$
Bere	76 $\frac{2}{3}$	29 $\frac{1}{2}$ $\frac{1}{2}$
Calathua	77 $\frac{1}{2}$	29 $\frac{1}{2}$ $\frac{1}{2}$
Salma	78 $\frac{1}{3}$	29 $\frac{1}{2}$

Babyloniae situs.

CAPVT XX.

TABVLA IIII. ASIAE.



ABYLONIA terminatur à Septentrionibus Mesopotamia iuxta expositam Euphratis fluuij partem.

Ab occasu Arabia deserta iuxta prædicta montana.

Ab oriente Susiana, iuxta reliquã Tigridis fluuij partẽ, usq; ad eius ostia, in sinum Persicum, Quæ gradus habent 80 $\frac{1}{2}$ 31

A meridie inde ad finem, qui est iuxta Arabiam desertam Persici sinus secessu

Fluunt autem per regionem Basilius uel Regius fluuius. Et qui per Babyloniã fluit Marsares nomine, qui Euphrati immisceat iuxta situm habentem partes 78 $\frac{1}{3}$ 35 $\frac{2}{3}$

Huic autem coniungitur Basilius amnis in gradibus 79 34 $\frac{1}{3}$

Faciunt autem fluuij & ipsorum diuertigia, lacus atq; paludes, quorum etiam medium continet gradus 78 $\frac{1}{2}$ 32 $\frac{1}{2}$

Adiacet quoq; Euphrati Auchanites regio.

Desertæ uerò Arabiae Chaldaea regio.

Circa autem paludes Mardocæa subiectos habens

Chaldaeos priuocatos Cephenas scribunt Stephanus & Hellenicus in historia Persica. incolae Nestorianos, partim Marmetanos seruos suos habent Populum quem uocant Calphum.

bens Strophades appellatos.
 Ciuitates autē in Babylonia & oppida sunt
 iuxta quidē partē Tigridis usq̄ mare
 sub Apamia ciuitate

Bible	79	34	
Diditua	79 $\frac{1}{2}$	33 $\frac{1}{2}$	
Punda	79 $\frac{1}{3}$	33 $\frac{1}{3}$	
Batracharta	79 $\frac{2}{3}$	32 $\frac{2}{3}$	
Thalatha	80	32 $\frac{1}{6}$	
Altha	79	31 $\frac{1}{4}$	

Et quod inter ostia Tigridis fluij maxime oriē
 tale est gradus habet

Occidentale uerò	79 $\frac{1}{2}$	30 $\frac{1}{4}$	
* Teredon	80	31 $\frac{1}{6}$	

luxta uerò Euphratis fluij partem

Idicara	77	33 $\frac{1}{3}$	
Duraba	77 $\frac{2}{3}$	34 $\frac{1}{3}$	
Thaccona	77 $\frac{1}{2}$ $\frac{1}{4}$	34 $\frac{1}{2}$ $\frac{1}{2}$	
Thelbencane	78 $\frac{1}{2}$	35 $\frac{1}{2}$	

Et super fluuij per Babylonom fluente

* Babylon (Baldach)	79	35	
---------------------	----	----	--

luxta autem Maarfarem fluuium

* Volgæsia	78 $\frac{1}{3}$	34 $\frac{1}{2}$ $\frac{1}{3}$	
* Barlita	78 $\frac{1}{2}$ $\frac{1}{4}$	34 $\frac{1}{3}$	

Sub ijs autem & iuxta paludes &
 desertam Arabiam

Beana	79	32 $\frac{2}{3}$	
Chuduca	78	33 $\frac{1}{3}$	
Chumana	79	33 $\frac{1}{6}$	
Cæsa	76 $\frac{2}{3}$	32 $\frac{1}{2}$ $\frac{1}{3}$	
Birande	77 $\frac{1}{2}$	32 $\frac{1}{2}$ $\frac{1}{3}$	
* Orchoe	78 $\frac{1}{2}$	32 $\frac{2}{3}$ $\frac{1}{3}$	
Beththana	79	32 $\frac{1}{2}$ $\frac{1}{3}$ $\frac{1}{2}$	
Thelme	77 $\frac{2}{3}$	32 $\frac{1}{2}$	
Sorthida	77	32 $\frac{1}{2}$	
Iamba	68	31 $\frac{1}{3}$	
Rhagia	78 $\frac{2}{3}$	31 $\frac{1}{3}$ $\frac{1}{6}$	
Chiriphe	79 $\frac{1}{4}$	31 $\frac{1}{6}$ $\frac{1}{2}$	
Rhattha	79 $\frac{1}{4}$	30 $\frac{1}{2}$ $\frac{1}{3}$	

CLAVDII PTO,
 lemæi Cosmographiæ
 enarrationis

Quintus Liber fuit.

SEXTVS

LIBER HÆC

habet.

Expositionem partium, quæ sequuntur

- Asiæ maioris
- Assyriæ
- Susianæ
- Mediæ
- Persidis
- Parthiæ
- Carmaniæ desertæ
- Arabiae felicitis
- Carmaniæ
- Hyrçaniæ
- Margianæ
- Bactrianæ
- Sogdianorum
- Sacorum
- Scythiæ intra Imaum montem
- Scythæ extra Imaum montem
- Sericiæ
- Ariæ
- Paropanifadorum
- Drangianæ
- Arachosiæ
- Gedrosiæ.

Assyriæ situs.

CAPVT I.

TABVLA V. ASIÆ.



SSYRIA
 terminatur à se
 prentionibus
 præfata Arme
 niæ magnæ par
 te iuxta Nipha
 tem montem.
 Ab occasu au
 tem Mesopota
 mia iuxta expo
 sitā partē Tigri
 disflu.

Syria siue Suria
 nomine hodie con
 tinetur, Hebreis
 Assur.

A meridie uerò Susiana iuxta lineam à Tigri
 de fluuij usq̄ ad finem, cuius positio partes
 habet 80 $\frac{1}{2}$ 34 $\frac{1}{2}$ & 84 36

Ab oriente autem parte Mediæ iuxta lineam
 inde coniungentem prædictos duos fines, su
 pra quam est Coathras mons, cuius fines habēt
 gradus 80 39 $\frac{1}{2}$ & 83 38

i 3

Maraga hodie ex
 Haithoni descri
 ptione, ubi primū
 Sarraceni Persas
 inuaserunt eorum
 rege interfecto.

Borsippa Straboni

Urchoa dicitur
 apud alios, ipsa est
 Hur Chaldeorum
 Abrahæ patria.

Regionis uerò pars, quæ iuxta Armeniam est, uocatur Arrapachitis. Quæ nerò iuxta Susianâ est + Sittacene. Media uerò tenet Garamæi, Vocatur autē ea quæ inter Arrapachitidem & Garamæos est Adiabene. Que autē inter Garamæos & Sittacenâ interiacet Apolloniates, Cui supraiacet gens Sambatæ. Et supra Adiabenam Lacene. Garamæis autem Arbiliteres regio imminet.

Ciuitates autē & oppida Assyriæ iuxta partem Tigridis amnis hæc sunt

Marde	76	38	$\frac{1}{4}$
Sauara	76 $\frac{1}{4}$	37	$\frac{1}{4}$
Bessara	77	38	$\frac{1}{3}$
Belciana	77 $\frac{1}{2}$	37	
* Ninus	78	36	$\frac{2}{3}$
Sacada	78 $\frac{1}{2}$	36	$\frac{1}{2}$
Oroba	79 $\frac{1}{3}$	36	$\frac{1}{3}$
Theibe	80	36	
Ctesiphon	80	35	

In reliqua uerò media regione

Bithaba	77 $\frac{2}{3}$	38	$\frac{2}{3}$
Dartha	78 $\frac{1}{3}$	38	$\frac{1}{2}$ $\frac{1}{4}$
Zigira	79 $\frac{2}{3}$	38	$\frac{1}{2}$ $\frac{1}{4}$
Darna	80 $\frac{1}{2}$	39	$\frac{1}{2}$
Obona	81	39	
Thefara	81 $\frac{1}{4}$	38	$\frac{1}{2}$
Corcura	78 $\frac{1}{3}$	38	$\frac{1}{6}$
Oroba	79 $\frac{1}{3}$	38	$\frac{1}{6}$
Degia	80 $\frac{1}{2}$ $\frac{1}{4}$	38	$\frac{1}{6}$
Comopolis	81 $\frac{1}{2}$	38	$\frac{1}{6}$
Dofa	79	37	$\frac{1}{2}$ $\frac{1}{4}$
Gaudameda	79 $\frac{1}{2}$	37	
Sarbena	79	37	
* Arbela	80	37	$\frac{1}{4}$
Gomara	81 $\frac{1}{3}$	37	$\frac{1}{2}$
Phusiana	82 $\frac{1}{6}$	37	$\frac{2}{3}$
Ilone	82 $\frac{1}{2}$	37	$\frac{1}{2}$
Sura	83	36	$\frac{2}{3}$
Chatracharta	80 $\frac{1}{2}$	36	$\frac{1}{6}$
Apollonia	81 $\frac{1}{2}$	36	$\frac{1}{2}$
Thebura	83	36	$\frac{1}{2}$
Arrapa	82	36	$\frac{1}{2}$
Cinna	83 $\frac{1}{3}$	36	$\frac{1}{6}$
Artemita	81 $\frac{1}{4}$	36	
Sittace	82	35	$\frac{1}{2}$

Amnes uerò per regionem excurrunt Tigri fluuiio se immiscentes

Lycus, cuius fontes habet gradus	78	39	
Et cum Tigride mixtio	79	36	$\frac{1}{2}$ $\frac{1}{12}$
Et Caprus flu. cuius fontes continet	79	39	$\frac{1}{2}$
Cum Tigride uerò eius mixtio habet gradus	79 $\frac{1}{2}$	36	$\frac{1}{12}$
Et Gorgos, cuius fontes habet gra.	83	38	
At mixtio eius cum Tigride partes habet	80	35	$\frac{2}{3}$

Apolloniatis eadē dicta Straboni.

Ninus, quæ Ione propheta predictionē audiuit. nunc uastata tota est, ut tradit Haithonus libro de Tartaris, cap. xi.

Gagabela Marcel lino, Arbelitis Plinio dicitur, ubi Dariū uicit Alexander. Strabo. Ganga melam ab Arbela separat.

Capitulum Strab.

Mediæ situs.

CAPUT II.

TABULA V. ASIAE.



EDIA terminatur à septentrionibus parte Hyrcani maris, iuxta descriptionem hanc.

Post dictum ad Armeniam finē Araxis flu. Sanina	80	43	
Fontes flu.	80	41	
Cambylis flu. ostia	81	42	$\frac{1}{2}$ $\frac{1}{4}$
Tazina	81 $\frac{2}{3}$	42	$\frac{1}{2}$ $\frac{1}{4}$
Sabææ aræ	82 $\frac{1}{2}$	42	$\frac{1}{2}$ $\frac{1}{2}$
Cyri flu. ostia	84	42	$\frac{1}{4}$ $\frac{1}{2}$
Fontes fluuij	82	39	$\frac{1}{2}$
Cadusiorum uallum	84 $\frac{2}{3}$	42	
* Cyropolis	85 $\frac{1}{2}$	41	
Amardi flu. ostia	86 $\frac{1}{2}$	41	$\frac{1}{2}$ $\frac{1}{2}$
Fontes fluuij	85	38	$\frac{1}{2}$
Medium lacus, qui sibi coniungitur, uocatur			
Marcianes, gradus habet	82 $\frac{1}{2}$	39	$\frac{1}{3}$
Amana	87 $\frac{1}{2}$	40	$\frac{2}{3}$
Acola	88 $\frac{1}{4}$	40	$\frac{1}{4}$
Stratonis flu. ostia	90 $\frac{1}{3}$	40	
Fontes fluuij	88	38	$\frac{1}{2}$
Mandagaris	92	40	
Charindia flu. ostia	93	40	$\frac{1}{2}$
Finis iuxta regionem Hyrcaniæ habet partes	94	40	$\frac{1}{2}$

Ab occasu terminatur maiori Armenia & Assyria iuxta expositas ipsarū orientales lineas A meridie uerò Perside iuxta lineam quæ coniungitur à fine Assyriæ & Susianæ usq; finem

Supra quam est occidentalis pars Parchoathri montis

Ab oriente autē Hyrcania & Parthia, secundum lineam meridianam coniungentem dictos fines cuius pars dirimens Hyrcaniam à Parthia gradus habet

Montes autem Mediæ insignes sunt Zagros mons, cuius mediū habet gradus 85 38

Et Orontes, cuius medium continet gradus 88 $\frac{1}{2}$ 38

Et Iasonium, cuius medium habet gradus 90 $\frac{1}{2}$ 36

Et Coroni occidentalis finis habet gradus 92 38 & 101 39

Tenant autem occidentalia penes Armeniam Caspij, quibus subiacet Margiana secundum totum latus Assyriæ. Supra mari uerò Cadusij, & Geli, & Dribices. Post quos usq; ad mediterranea

Medenam appellari ait Sextus Rufus, Medos ab accolis Cordinos uocari tradit Haithonus, Magno Cham Tartarorum scriuimus, ut refert Pius ij.

als, Cyropolis, in Persis Cyrcobata dicitur, Stephanus

Sphanthia lacus, in quo sales nascuntur & coguntur.

Pars occidentalis Armeniam & mare Caspium terminata. Antropatia dicta est, & separatim fuit regnum ab Antropato quæ eam contra Macedones, reliqua occupantes deseruit, quod Adelphus, Apollonides, Trogus & alij referunt.

Auerici Plinio Solino & Marciano.
 Gordienos postea dictos ait Plinius.
 Tapyri Plinio.
 Direus Solino, locus fertilissimus in regione Zaparuor tene Plinio dicta.
 * Ruptura est motus longitudinis octo miliarium itinere manu facto angustissimo, per quam Babylonis & Persis est transitus ad mare Caspium, Plinius & Solinus.
 Gasa Straboni, Antopatorum regia.

mediterranea se extendentes + Amariacæ & Mardi. Tenent autem quæ iuxta regionem Casdusiorum sunt + Carduchi, & Marundæ, usque lacum Martianem. Interiora uero Gelorum Margasi. Post quos Tropatene, quæ extēditur usque Amariacos. Orientaliora uero Zagri montis Sagarti occupant. Post quos extenditur usque Parthiam Choromitrene, magis septentrionalem habens Elimædam, Cuius quæ ad ortum uergunt tenent + Tapuri.

A meridie Choromithrenæ regionis sunt Sidices, & Sigriana, & Ragiana. Et etiam post has sub Iasonium montem Vadassi sunt, & + Darittis regio. Et iuxta totam Persidem Syromedia continent autem Zagri portæ 84 $\frac{1}{2}$ 37 + Caspiæ uero portæ 94 37

Ciuitates autem mediterraneæ & oppida Mediæ sunt

Scabina	79 $\frac{1}{2}$	42 $\frac{1}{2}$
Gabale	80	42
Vca	80 $\frac{2}{3}$	42 $\frac{1}{2}$
Varna	81	42
Candis	83 $\frac{1}{2}$	42
Gabris	83	41 $\frac{1}{4}$
Sazoa	83	41 $\frac{1}{2}$ $\frac{1}{2}$ $\frac{1}{4}$
Tonzarma	81 $\frac{1}{2}$	41 $\frac{1}{2}$ $\frac{1}{2}$ $\frac{1}{4}$
Azaga	81 $\frac{1}{4}$	41 $\frac{1}{6}$ $\frac{1}{2}$ $\frac{1}{4}$
Morunda	81 $\frac{1}{3}$	41 $\frac{1}{2}$ $\frac{1}{2}$ $\frac{1}{4}$
Tigrana	82 $\frac{2}{3}$	41 $\frac{1}{2}$ $\frac{1}{2}$
Pharambara	84 $\frac{1}{6}$	41 $\frac{1}{3}$
Tachafara	84 $\frac{1}{3}$	41
Zalace	86 $\frac{1}{4}$	41
Aluaca	80 $\frac{2}{3}$	40 $\frac{1}{2}$ $\frac{1}{3}$ $\frac{1}{2}$
Gauzania	80	40 $\frac{1}{3}$ $\frac{1}{2}$ $\frac{1}{2}$
Phafaba	82 $\frac{1}{2}$	40 $\frac{1}{6}$ $\frac{1}{2}$ $\frac{1}{2}$
Pharaspa	85 $\frac{1}{2}$	40 $\frac{1}{2}$ $\frac{1}{2}$
Curna	86 $\frac{1}{4}$	40 $\frac{1}{2}$
Phanaspa	86 $\frac{1}{2}$	40
Gabris	87 $\frac{2}{3}$	40 $\frac{1}{3}$ $\frac{1}{2}$ $\frac{1}{2}$
Nande	81 $\frac{2}{3}$	39 $\frac{1}{3}$ $\frac{1}{2}$ $\frac{1}{2}$
Zazaca	83 $\frac{2}{3}$	39 $\frac{1}{2}$ $\frac{1}{2}$ $\frac{1}{2}$
Saraca	85 $\frac{1}{4}$	39 $\frac{1}{3}$ $\frac{1}{2}$ $\frac{1}{2}$
Mandagara	87 $\frac{1}{2}$ $\frac{1}{4}$	39 $\frac{1}{2}$ $\frac{1}{2}$ $\frac{1}{4}$
Aganzanba	89	39 $\frac{1}{2}$ $\frac{1}{2}$ $\frac{1}{2}$
Galla	90 $\frac{1}{6}$	39 $\frac{1}{4}$ $\frac{1}{2}$ $\frac{1}{2}$
Oracana	91	39 $\frac{1}{2}$
Alicadra	93	39
Phanaca	93	39 $\frac{1}{2}$ $\frac{1}{2}$
Nazada	83	38 $\frac{1}{6}$
Alinza quæ & Mons	84	38
Arifaca	85	38 $\frac{2}{3}$ $\frac{1}{2}$ $\frac{1}{2}$
Alisdaca	86 $\frac{2}{3}$	38 $\frac{1}{2}$ $\frac{1}{2}$ $\frac{1}{4}$
Dariausa	87 $\frac{1}{2}$	38 $\frac{1}{2}$ $\frac{1}{2}$ $\frac{1}{2}$
Syncar	88	38 $\frac{1}{2}$ $\frac{1}{2}$ $\frac{1}{2}$
Batina	89	38 $\frac{2}{3}$ $\frac{1}{2}$ $\frac{1}{2}$
Vefaspe	89 $\frac{2}{3}$	38 $\frac{2}{3}$ $\frac{1}{2}$ $\frac{1}{2}$

Niguza	90 $\frac{1}{4}$	38
Sanais	92	38 $\frac{1}{3}$ $\frac{1}{2}$ $\frac{1}{2}$
Rhazunda	93 $\frac{1}{3}$	38 $\frac{1}{3}$ $\frac{1}{2}$ $\frac{1}{2}$
Veneca	93 $\frac{1}{3}$	38 $\frac{1}{4}$ $\frac{1}{2}$ $\frac{1}{2}$
Bithia	85 $\frac{1}{2}$	37 $\frac{1}{2}$ $\frac{1}{2}$ $\frac{1}{2}$
Alinza	86 $\frac{1}{6}$	37 $\frac{1}{2}$ $\frac{1}{2}$ $\frac{1}{4}$
Zaranis	86	37
Gabena	87	37 $\frac{1}{2}$ $\frac{1}{2}$ $\frac{1}{2}$
Larasa	87 $\frac{1}{6}$	37 $\frac{1}{6}$ $\frac{1}{2}$ $\frac{1}{2}$
*Acbatana	88	37 $\frac{1}{2}$ $\frac{1}{2}$ $\frac{1}{4}$
Choastra	89	37 $\frac{2}{3}$ $\frac{1}{2}$ $\frac{1}{2}$
Niphanandra	88 $\frac{1}{2}$ $\frac{1}{3}$	37 $\frac{1}{6}$ $\frac{1}{2}$ $\frac{1}{2}$
Guriauna	91	37 $\frac{1}{3}$ $\frac{1}{2}$ $\frac{1}{2}$
Choana	92	37 $\frac{1}{4}$ $\frac{1}{2}$ $\frac{1}{2}$
Trauaxa	93	37 $\frac{2}{3}$ $\frac{1}{2}$ $\frac{1}{2}$
Auradis	93 $\frac{2}{3}$	37 $\frac{1}{4}$ $\frac{1}{2}$ $\frac{1}{2}$
Thebarga	84 $\frac{1}{3}$	36 $\frac{2}{3}$ $\frac{1}{2}$ $\frac{1}{2}$
Carine	85 $\frac{1}{6}$	36 $\frac{1}{3}$ $\frac{1}{2}$ $\frac{1}{2}$
Caberasa	86	36 $\frac{1}{2}$
Parachana	87 $\frac{2}{3}$	36
*Arfacia	88	36 $\frac{1}{2}$ $\frac{1}{2}$ $\frac{1}{2}$
Gauna	88 $\frac{1}{2}$ $\frac{1}{4}$	36 $\frac{1}{2}$ $\frac{1}{2}$ $\frac{1}{2}$
Heraclea	89	36 $\frac{2}{3}$ $\frac{1}{2}$ $\frac{1}{2}$
Zania	90 $\frac{1}{4}$	36 $\frac{1}{2}$ $\frac{1}{2}$ $\frac{1}{2}$
Aruzis	91	36 $\frac{1}{3}$ $\frac{1}{2}$ $\frac{1}{2}$
Zarama	92 $\frac{1}{3}$	36 $\frac{1}{2}$ $\frac{1}{2}$ $\frac{1}{2}$
Tautice	93 $\frac{1}{3}$	36 $\frac{1}{4}$ $\frac{1}{2}$ $\frac{1}{2}$
+Europus	93 $\frac{2}{3}$	36 $\frac{2}{3}$
Abacæna	93	36
Cibina	87	35 $\frac{1}{2}$ $\frac{1}{2}$ $\frac{1}{2}$
Doththa	88	35 $\frac{1}{3}$ $\frac{1}{2}$ $\frac{1}{2}$
Gerepa	89 $\frac{2}{3}$	35 $\frac{1}{3}$ $\frac{1}{2}$ $\frac{1}{2}$
Rapfa	90 $\frac{1}{6}$	35 $\frac{1}{3}$ $\frac{1}{2}$ $\frac{1}{2}$
Andriaca	91	35 $\frac{1}{6}$ $\frac{1}{2}$ $\frac{1}{2}$
Cluaca	92 $\frac{2}{3}$	35 $\frac{1}{6}$ $\frac{1}{2}$ $\frac{1}{2}$
Argarausdaca	93 $\frac{1}{3}$	33 $\frac{1}{3}$ $\frac{1}{2}$ $\frac{1}{2}$
Canatha	93 $\frac{1}{2}$	35 $\frac{1}{2}$ $\frac{1}{2}$ $\frac{1}{4}$
Aradriphe	93 $\frac{1}{3}$	34 $\frac{1}{2}$ $\frac{1}{4}$

Echbatanaceteris, in libro Iudith & gabanis, Ab Arphaxat condita, licet Plinius & alij condita à Seleuco tradant.

Achais postea Plinio & Solino.

Rhaga, à Macedonibus condita, Strabone de qua in libro Tobie.

Susianæ situs.

CAPUT III.

TABULA V. ASIAE.



VSIANA terminatur à septentrionibus Assyria, iuxta descriptum eius latus. Ab occasu Babylonia iuxta partem Tigridis exposita usque mare. Ab oriente uero Perside iuxta lineam coniunctam à predicto ad Assyriae atque Mediæ finem, usque ad ostia in sinum Persicum Oroatidis amnis.

Hec Persidis est pars, sed à Suso flumine siue à Susis Asueri ciuitate magna speciale nomē sortita est. Incolæ Susij, qui & Cissij Straboni dicuntur. Aelam in sacris literis dicit, Dani. 8. Elidyme & Ptolemeo dicitur paulo inferius.

A meridie uerò ab Tigride parte Persici sinus usq; ad ostia Oroatidis amnis, quæ continent gradus

	86 $\frac{1}{2}$	30 $\frac{1}{2}$
Secundū descriptionem hanc orientale ostium		
Tigridis amnis	80 $\frac{1}{2}$	31
Vallum Pasini	81	31
Mofæi flu. ostia	82	30 $\frac{2}{3}$
Fontes fluuij	82 $\frac{1}{2}$	33
Pelodes uel cenofus sinus	83	31
Eulæi flu. ostia	84 $\frac{1}{2}$	30 $\frac{2}{3}$
Fontes flu. in Susiana	83	35
Fontes flu. in Media	86	38
Coniunctio fontium	84	33
Tenagos arenofus	84 $\frac{1}{2}$ $\frac{1}{4}$	30 $\frac{1}{2}$
Oroatidis flu. ostia	86 $\frac{1}{2}$	30 $\frac{1}{2}$
Fontes fluuij	88 $\frac{1}{2}$	34 $\frac{2}{3}$

In Susiana quæ supra mare sunt, tenent + Elis dymæ, quæ uerò ad Assyriam Cosæi. Regio uerò quæ iuxta Tygrim est Melitena dicit. Quæ iuxta Persidem Cabaudene. Quæ supra uallum Characene. Inter hæc autem quod est supra Elymæos Cysia. Supra quam Chaltapitis. Inter quam & Cysiam campus est Deera.

Ciuitates autem in Susiana sunt & uillæ iuxta Tygrim fluuium post aras Herculis, quæ continent gradus

	80	34 $\frac{2}{3}$
Agra	80 $\frac{1}{2}$	33 $\frac{1}{2}$ $\frac{1}{4}$
Aracca	80 $\frac{1}{6}$	33 $\frac{2}{3}$
Asia	80 $\frac{1}{6}$	31 $\frac{2}{3}$

In mediterraneis uerò ciuitates hæc

Palinza	83 $\frac{1}{2}$ $\frac{1}{4}$	35 $\frac{1}{2}$
Sacrone	82 $\frac{1}{2}$ $\frac{1}{4}$	35
Bergan	84 $\frac{1}{4}$	34 $\frac{1}{2}$ $\frac{1}{4}$
*Susa	84	34 $\frac{1}{4}$ $\frac{1}{4}$
Saura	85	32 $\frac{1}{2}$ $\frac{1}{4}$
Dera	81 $\frac{1}{2}$	33 $\frac{2}{3}$ $\frac{1}{4}$
Agarra	83 $\frac{2}{3}$	33 $\frac{1}{3}$ $\frac{1}{4}$
Abinna	85 $\frac{1}{6}$	33 $\frac{1}{6}$
*Tariana	82	32 $\frac{1}{2}$ $\frac{1}{2}$
Sele	84	32 $\frac{1}{2}$ $\frac{1}{2}$
Graan	82	31 $\frac{1}{2}$ $\frac{1}{2}$
Anuchtha	83	31 $\frac{2}{3}$ $\frac{1}{2}$
Vrzan	84	31 $\frac{2}{3}$

Insula uerò adiacet Susianæ

Taxiana	84	26 $\frac{1}{4}$
---------	----	------------------

Persidis situs.

CAPUT IIIII.

TABVLA V. ASIAE.



ERSIS terminatur à septentrionibus Media iuxta expositam per Parchoathram mōtem lineam.

Ab occasu Susiana iuxta dictum eius orientale latus

Ab ortu solis Carmania iuxta productam meridianam lineam à fine iuxta Mediam, & Parthiam, usq; ad ostia Bagradæ fluuij, qui in Persicum sinum exit.

A meridie parte Persici sinus ab ostijs Oroatidis amnis usq; Bagradæ fluuij ostia, iuxta descriptionem hanc

Post Oroatidis fluuij ostia

Taoce extrema	87 $\frac{1}{2}$	30 $\frac{1}{2}$
Rhogomanis flu. ostia	88 $\frac{1}{2}$	30
Fontes fluuij	92	35
Chersonesus extrema	89 $\frac{2}{3}$	29 $\frac{1}{2}$ $\frac{1}{4}$
Ionacapolis	90	29 $\frac{1}{2}$ $\frac{1}{4}$
Brisoanæ flu. ostia	92	29 $\frac{2}{3}$ $\frac{1}{4}$
Fontes fluuij	93	34 $\frac{1}{2}$ $\frac{1}{4}$
Ausinza	93	29 $\frac{1}{3}$ $\frac{1}{4}$
Bagradæ flu. ostia	94	29 $\frac{1}{4}$
Fontes fluuij	94	35 $\frac{1}{4}$

Vocatur autem persidis pars ea, quæ iuxta totam est Mediam Parætacine, cui à meridie hærent Mesabatae & Rapsij. Sub quibus Misidia, & usq; mare Mardiene, & Taocene, & Hippophagi, & Suzæi. Et sub Mardyena Mægores. Supra autem Suzeos Stabei.

Ciuitates autem & uicus mediterranei in Perside sunt

Ozoa	85 $\frac{1}{2}$ $\frac{1}{4}$	35 $\frac{1}{2}$ $\frac{1}{4}$
Tanagra	86	34 $\frac{1}{2}$ $\frac{1}{4}$
*Marrasium	92 $\frac{1}{2}$	34 $\frac{1}{2}$ $\frac{1}{4}$
Aspadana	86	33 $\frac{1}{2}$ $\frac{1}{4}$
*Axima	87 $\frac{1}{2}$ $\frac{1}{4}$	33 $\frac{1}{2}$ $\frac{1}{4}$
Poryospana	89	33 $\frac{1}{2}$ $\frac{1}{4}$
*Persepolis	91	33 $\frac{1}{3}$
Niserge	90 $\frac{1}{4}$	34
Sycta	91 $\frac{1}{2}$	34
Arbua	92 $\frac{1}{4}$	33
Cotamba	93 $\frac{1}{2}$	33 $\frac{2}{3}$
Poticara	87 $\frac{1}{4}$	32 $\frac{1}{4}$ $\frac{1}{4}$
Ardea	88	32 $\frac{1}{2}$ $\frac{1}{4}$
Canphiaca	89	32 $\frac{1}{2}$ $\frac{1}{4}$
Batthma	90	32 $\frac{1}{3}$ $\frac{1}{4}$
Cinna	92 $\frac{1}{3}$	32 $\frac{1}{3}$ $\frac{1}{4}$
Parodana	93 $\frac{1}{2}$ $\frac{1}{3}$	32 $\frac{1}{4}$
Tæpa	87	31 $\frac{1}{2}$ $\frac{1}{4}$
Tragonice	87 $\frac{2}{3}$	31 $\frac{2}{3}$ $\frac{1}{4}$
Mætona	89 $\frac{1}{6}$	31 $\frac{1}{2}$ $\frac{1}{4}$
Chorodna	90	31 $\frac{1}{4}$
Corra	91 $\frac{1}{3}$	31 $\frac{2}{3}$ $\frac{1}{4}$
Gabra	92 $\frac{1}{4}$	31 $\frac{1}{2}$ $\frac{1}{4}$
Orebatis ciuitas	87	30 $\frac{1}{2}$ $\frac{1}{3}$

*Taoce

Vlai flu. apud Daniem

Qui Elymæi, & regio Elymea siue Elymais.

Baldach hodie, in qua agit pontifex magnus, quem Caliphum uocat. Antea Memnonia dicebatur Herodoto lib. 5. alij Baldachū hodie uolunt, que fuit Babylonia: qd uerius est, nam ad Euphratē est sita.

Persicus sinus, mare de Balsera, in cuius ore insula Galifar.

Persarum imperij caput, urbium elegantissima ab Alexandro direpta, Curtio Arriano et Diodoro referuntur. Huic postea successit Elymais, que & persepolis dicitur in libro Machabeorum.

*Toace	89	30	$\frac{1}{3}$
Parra	90	30	$\frac{1}{3}$
Mammida	91	30	$\frac{1}{3}$
Vzia	91 $\frac{2}{3}$	30	$\frac{1}{3}$
Pafarracha	93	30	$\frac{1}{2}$
Gabæ	93 $\frac{2}{3}$	30	$\frac{1}{6}$
Insulæ autem Persidi adiacent			
Tabiana	87	29	$\frac{1}{4}$
Sophtha	88	29	$\frac{1}{3}$
Alexandri, quæ & Aracia dicitur	90	28	

Parthiæ situs.

CAPUT V.

TABULA V. ASIAE.

PARTHIA definitur ab occasu parte mediæ exposita. A septentrionibus Hyrcania regione, secundum æquidistantem lineam, quæ per Coronum montem exit, usque finem, qui ad eum

est, cuius gradus sunt 101 39
 Ab oriente Aria iuxta lineam à prædicto fine per Malsoranum montem exeuntem usque ad terminum, cuius gradus sunt 101 $\frac{1}{2}$ 33 $\frac{1}{3}$
 A meridie deserta Carmania, iuxta lineam iungentem expositos fines per Parchoatram montem usque ad 101 33
 Vocatur autem pars ea Parthiæ, quæ iuxta Hyrcaniam est Comisene. Et quæ sub hac est Parthiæ. Post Choroane est Paratauticene. Postquam iuxta Carmaniam Tabiæne adiacentes habens Sobidas.

Ciuitates autem & oppida Parthiæ hæc sunt

Ambrodax	94 $\frac{1}{2}$	38	$\frac{1}{3}$
Oenunia	95	38	$\frac{2}{3}$
Caripraca	97 $\frac{1}{4}$	38	$\frac{2}{3}$
Rhoara	98 $\frac{1}{2}$	38	$\frac{1}{3}$
Suptha	100	38	$\frac{1}{2}$
Araciana	94 $\frac{1}{4}$	38	
Dordomana	94 $\frac{1}{4}$	37	$\frac{2}{3}$
* Hecatompylon Regia	96	37	$\frac{1}{2}$ $\frac{1}{3}$
Syndaga	96 $\frac{1}{6}$	37	
Parbara	98 $\frac{1}{2}$ $\frac{1}{3}$	37	$\frac{1}{2}$ $\frac{1}{3}$
Mysia	100 $\frac{1}{2}$	37	$\frac{1}{2}$
Charax seu uallum	94 $\frac{1}{4}$	36	$\frac{2}{3}$
Apamia	94 $\frac{1}{4}$	36	
Aspa	95 $\frac{1}{3}$	36	$\frac{1}{3}$
Semina	96	36	$\frac{2}{3}$
Marriche	98	36	$\frac{2}{3}$
Tastache	99	39	$\frac{1}{3}$
Armiana	101	36	$\frac{1}{6}$

Choana	65 $\frac{1}{4}$	35	$\frac{1}{2}$
Pafacartia	94 $\frac{1}{4}$	35	$\frac{1}{4}$
Rhuda	95	35	
Simpfimidæ	96 $\frac{1}{2}$	35	$\frac{2}{3}$
Artacana	96	34	$\frac{1}{2}$
Appha	98 $\frac{1}{2}$	35	$\frac{1}{3}$
Rhagæa	98 $\frac{1}{3}$	34	$\frac{1}{3}$

Carmaniæ deserta

SITVS.

CAPUT VI.

TABULA IIII. ASIAE.



ARMANIA deserta terminatur ab occasu parte Persidis, iuxta Bagradam fluuium, quæ scilicet à Parchoatra monte extenditur usque ad finem, cuius situs habet gradus 94 31

A septentrionibus Parthia, iuxta expositam per Parchoatram montem, lineam.
 Ab oriente parte Ariæ secundum lineam productam à prædicta linea usque ad finem, cuius situs habet gradus 101 29 $\frac{1}{2}$ $\frac{1}{3}$
 A meridie reliqua Carmania per latus iungens præfatos limites. Colunt autem hanc desertam Carmaniam à plaga quidem meridionali Isatis chæ & Chuthi. Media autem Gadanydres. Regio uero quæ est ad latus septentrionum simul & ortus Modomostice appellatur.

Arabia felix

SITVS.

CAPUT VII.

TABULA VI. ASIAE.



ARABIA felix terminatur à septentrionibus expositis lateribus meridionalibus, partem australem Persici sinus. Ab occasu sinu Arabico

A meridie mari rubro.
 Ab oriente parte Persici sinus, & mari, quod ab ore ipsius effunditur usque Syagrum promonto. Littora igitur ipsius hanc habent descriptionem. Post litem Arabici sinus, iuxta Elanitem sinum interiorum.

Onne	66 $\frac{1}{3}$	28	$\frac{1}{2}$ $\frac{1}{6}$
Modiana	66 $\frac{2}{3}$	27	$\frac{1}{2}$ $\frac{1}{4}$
Hippos mons	66 $\frac{1}{2}$	27	$\frac{1}{3}$
Hippos uicus	67	26	$\frac{2}{3}$
Phœnicum oppidum	67 $\frac{1}{3}$	26	$\frac{1}{3}$
Rhaunathi pagus	67 $\frac{1}{4}$	25	$\frac{2}{3}$

Leniticum, Aleniticum, Aclaniticum cum sinum ait Plinius.

Partiorum imperium Solinus latissime extensum in dicit, sub I. hamer lane, ad Tanaim, Asiam minorem, & Aegyptum usque peruenit, teste Ptolemy. Parthi, id est, ex uis nominantur Scythica lingua: ex Gothis enim Scythiæ profugi hoc loco conserunt, Trogus Iustinus & Iordanes.

Ἰκατόμυλον, id est, centum habens portas de qua meminit Apollonidorus.

Chersonesi extrema	67	25 $\frac{2}{3}$
Iambria uicus	68	24
Hanc uerò littoralem partem primo quidem habitant + Thamyditæ, & deinde Syeni. Post eà Darra. Post quos Banubari. Postea Arfae.		
Cinedocolpitarum regionis		
Copar uicus	68 $\frac{1}{2}$	23 $\frac{1}{4}$
Arga uicus	69	22 $\frac{2}{3}$
Zabram Regia	69 $\frac{1}{3}$	22
Centos uicus	69 $\frac{1}{3}$	21 $\frac{1}{2}$
Thebæ ciuitas	69 $\frac{2}{3}$	21
Bætij flu. ostia	69 $\frac{1}{2}$	20 $\frac{2}{3}$
Fontes fluuij	76	24 $\frac{1}{2}$
Cassanitarum regionis		
* Badeo Regia	70	20 $\frac{1}{4}$
Ambe ciuitas	70 $\frac{2}{3}$	19 $\frac{1}{2}$
Mamala uicus	71 $\frac{1}{2}$ $\frac{1}{4}$	18 $\frac{1}{6}$
Adedi pagus	72 $\frac{1}{4}$	17 $\frac{1}{6}$
Elefarorum regionis		
* Pudni ciuitas	72 $\frac{1}{2}$	16 $\frac{1}{2}$
Aeli uicus	73 $\frac{1}{2}$	16 $\frac{1}{2}$
Napegus oppidum	73 $\frac{1}{2}$	16 $\frac{1}{2}$
Sacacia ciuitas	74 $\frac{1}{4}$	14 $\frac{1}{2}$
* Muza Emporium	74 $\frac{1}{2}$ $\frac{1}{4}$	14
Sofippi portus	74 $\frac{1}{2}$ $\frac{1}{4}$	13
Pseudocelis	75	12 $\frac{1}{2}$
* Ocelis Emporium	75	12
Palindromos extrema	74 $\frac{1}{2}$	11 $\frac{2}{3}$
Rubri maris post Angusta		
Posidium promont.	75	11 $\frac{1}{2}$
Sanina ciuitas	75 $\frac{1}{2}$	11 $\frac{1}{2}$
Cabubathra mons	76 $\frac{1}{4}$	11 $\frac{1}{4}$
Homeritarum regionis		
Madoce ciuitas	77	11 $\frac{1}{2}$ $\frac{1}{4}$
Mardache ciuitas	78	11 $\frac{1}{2}$ $\frac{1}{4}$
Lees uicus	78 $\frac{2}{3}$	11 $\frac{1}{2}$ $\frac{1}{4}$
Ammonij promont.	79 $\frac{1}{3}$	11 $\frac{1}{2}$ $\frac{1}{4}$
* Arabia Emporium	80	11 $\frac{1}{2}$ $\frac{1}{4}$
Agmanisphe uicus	80 $\frac{2}{3}$ $\frac{1}{2}$	11 $\frac{1}{2}$ $\frac{1}{4}$
Melan mons	81 $\frac{1}{2}$	11 $\frac{1}{2}$ $\frac{1}{4}$
Abisama ciuitas	82	11 $\frac{1}{2}$ $\frac{1}{4}$
Magnum littus	82 $\frac{1}{2}$	11 $\frac{1}{2}$ $\frac{1}{4}$
Mada uicus	83	11 $\frac{1}{2}$ $\frac{1}{4}$
Eristhæ ciuitas	83 $\frac{1}{2}$	11 $\frac{1}{2}$ $\frac{1}{4}$
Paruum littus	83 $\frac{2}{3}$	11 $\frac{1}{2}$
* Cane Emporium & extremum	84	12 $\frac{1}{2}$
Trulla portus	84	12 $\frac{2}{3}$
Mæthath uilla	84 $\frac{1}{3}$	13
Prionotus mons	84 $\frac{2}{3}$	13
Prionis flu. ostia	85	13 $\frac{1}{2}$
Fontes fluuij	82	17 $\frac{1}{2}$
Embolum uicus	85 $\frac{1}{2}$	13 $\frac{1}{2}$
Tretos portus	86 $\frac{1}{3}$	13 $\frac{1}{2}$ $\frac{1}{4}$
Thialemath oppidum	87	14
Mosca portus	88 $\frac{1}{2}$	14
Syagros extrema	90	14

Thamudeni Diodoro. omnes sunt nunc Mahumetani sub Sultanis agentes.
Gezan ipsam esse conijcimus ex lib. 2. nauigationis Ludouici Bononiensis.

Vadei populi Plinio.

Acila promontorium Straboni.

Aden hodie: nuntissima urbs & Emporium celebre lib. 2. c. 4. Lud. Var. tomari.

In hac Alchoranus à Mahumete conponitur anno domini 11624.

Sachalitarum		
In sinu Sachalite, in quo Colymbesis Pinici sunt per utribus transnauigant		
Metacum uicus		
Aufara ciuitas	87 $\frac{1}{3}$	16 $\frac{1}{2}$ $\frac{1}{4}$
Ange uicus	87 $\frac{1}{2}$	17 $\frac{1}{2}$
Astea uicus	88 $\frac{1}{2}$	18 $\frac{1}{2}$
Neogilla nauale	89	19
Hormani flu. ostia	89 $\frac{1}{2}$	20 $\frac{1}{2}$
Didymi montes	90 $\frac{1}{4}$	19 $\frac{1}{3}$
Coseude	91	20
Vaticinium siue oraculum Dianæ	91 $\frac{2}{3}$	20
Abissa	92 $\frac{1}{3}$	20 $\frac{1}{4}$
Corodamum promont.	93	20 $\frac{1}{4}$
Et in Angustijs sinus Persici		
Cryptus Portus	92 $\frac{2}{3}$	21 $\frac{1}{2}$
Melanes montes Alaborum dicti, quorum medium supra mare habet gradus 93 22.		
Alaborum promont.	92 $\frac{1}{2}$	23 $\frac{1}{3}$
Persici sinus		
Ichthyophagorum sinus, qui maxime se extendunt, intra quos sunt Macæ.		
Postea Anaritorum		
Rhegama ciuitas	88	23 $\frac{1}{3}$
* Sacra solis extrema	87 $\frac{1}{3}$	23 $\frac{1}{2}$
Laris flu. ostia	86 $\frac{1}{2}$	23 $\frac{1}{2}$
Fontes fluuij	81	18
Capsina ciuitas	86	23 $\frac{1}{6}$
Cabana ciuitas	85	23
Postea Egæorum		
Sarcoa ciuitas	84 $\frac{1}{4}$	23
Carada ciuitas	83 $\frac{2}{3}$	23 $\frac{1}{2}$
Atta uicus	82	23 $\frac{1}{4}$
Postea Gerreorum		
Magindana ciuitas	81	23 $\frac{1}{3}$
* Gerra ciuitas	80	23 $\frac{1}{3}$
Bilbana ciuitas	80	24 $\frac{1}{6}$
Postea Thæmorum		
Ithar ciuitas	80	25
Magorum sinus	80	35 $\frac{1}{3}$
Istria ciuitas	80	25 $\frac{2}{3}$
Postea Læanitorum		
Mallada ciuitas	80 $\frac{1}{6}$	26 $\frac{1}{6}$
Chersonesi extrema	80 $\frac{1}{3}$	26 $\frac{1}{2}$
Leanites sinus	79 $\frac{1}{2}$ $\frac{1}{4}$	27
Itamos portus	79 $\frac{2}{3}$	27 $\frac{1}{3}$
Adari ciuitas	79 $\frac{1}{4}$	27 $\frac{2}{3}$
Postea Abucaeorum		
Sacer sinus	79 $\frac{1}{4}$	28 $\frac{1}{4}$
Coromanis ciuitas	79	28 $\frac{1}{2}$ $\frac{1}{4}$
Post quàm præfatus iuxta deserta finis		
Et Mesanites sinus	99	30 $\frac{1}{6}$
Montes uerò in regione insignes habentur ij, qui iam dicti sunt, comprehendentes multum etiam in mediterraneis, & is, qui cognominatur Zames mons cuius medium habet gradus		

Gerricum finis Plinio.

gradus	96	25	
Et Marithæ montes	80 $\frac{1}{2}$	21 $\frac{1}{2}$	
Et Climax	76 $\frac{1}{2}$	16	
Post quem fons est, qui appellatur Stygis aqua	78	15	
Et alij ignobiles montes supra Cinedocolpitas	71	25	
Et supra Cassanitas	73	20	
Et sub Marithis	84 $\frac{1}{2}$	17 $\frac{2}{3}$	
Et supra Afaborū montes	88	22 $\frac{1}{2}$	

Tenant autem mediterranea, iuxta montana quidem, quæ ad septentriones uergunt ferè in totum Scenitæ. Prætereà supra ipsos Oaditæ. Magis autem australes sunt eis Saraceni, & Thamydeni. Postea iuxta Zameta montem ab occasu ipsius Apataei, & Athroetæ, & apud ipsum Mæfæmanes & Vdeni

Ab oriente Læceni, & Afateni, & Iolifitæ. A meridie Catanitæ. Postea Thanuitæ, & ab occasu horum Manitæ. Supra quos Alape ni. Et iuxta Cinedocolpitas Malichæ. Et sub Manitis interior Myrrhifera. Postea Minæi gens magna. Sub quibus Doreni, & Mocritæ. Postea Sabæi, & Achchitæ supra montē Climaca. Supra autem Marithos montes Malangitæ quidem à septentrionibus, & Dacharemoæbæ

A meridie autem Iritæ, & Blinlææ, & Oman citæ. Quibus magis orientales sunt Cottabani usq; montes Afaborum. Sub quibus Lybanotophoros siue Thurifera. Postea iuxta Sachalitas Iobarithæ. Sub Gerræis autem Alumeotæ. Postea Sophanitæ, & Cythebanitæ. Et usq; ad Climacum Arabanitæ. Sub his autem omnibus Cathramonitæ, à Climaco usq; Sabæos.

A meridiana uerò plaga Climaci, Massonitæ sunt. Postea Saritæ. Et iuxta Homeritas Tappharitæ & Rhatinæ. Supra quos Maphoritæ. Quibus uersus orientē iuxta Cathramonitas quidē est exterior Myrrhifera. Iuxta autem Syagrum usq; mare Ascitæ sunt.

Ciuitates autē dicuntur felicitis Arabiæ
& oppida mediterranea hæc

Aramana	67 $\frac{1}{2}$	29 $\frac{1}{6}$	
Ostama	69 $\frac{1}{2}$	29	
Thapaua	71 $\frac{2}{3}$	29	
Macna	67	27 $\frac{1}{2}$	$\frac{1}{4}$
Ancale	68 $\frac{1}{4}$	28 $\frac{1}{2}$	$\frac{1}{4}$
Madiama	68	28 $\frac{1}{4}$	
Achrua	70	28 $\frac{1}{4}$	
Abraca	71 $\frac{1}{2}$	28 $\frac{1}{3}$	
Rhadi uicus	73 $\frac{1}{2}$	28 $\frac{2}{3}$	
Pharatha	73 $\frac{2}{3}$	28 $\frac{2}{3}$	
Satula	77 $\frac{1}{2}$	28 $\frac{1}{6}$	

Labā	68 $\frac{1}{6}$	27 $\frac{2}{3}$	
Thæma	71	27	
Gæa ciuitas	71 $\frac{1}{4}$	27 $\frac{1}{3}$	$\frac{1}{4}$
Aina	75 $\frac{2}{3}$	27 $\frac{1}{3}$	$\frac{1}{4}$
Lugana	76 $\frac{1}{2}$	27 $\frac{1}{4}$	$\frac{1}{4}$
Gæsa	78 $\frac{2}{3}$	27 $\frac{1}{4}$	$\frac{1}{4}$
Soaca	68	26 $\frac{1}{4}$	
Negran	70 $\frac{1}{2}$	26	
Salma	74 $\frac{1}{2}$	26	
Arre uicus	75 $\frac{2}{3}$	26 $\frac{1}{6}$	$\frac{1}{2}$
Digima	77	26 $\frac{1}{2}$	
Saphtha	78 $\frac{1}{4}$	26 $\frac{1}{3}$	
Phigia	79	26	
Bades	68 $\frac{1}{2}$	25 $\frac{1}{2}$	
Aufara	71	25 $\frac{1}{2}$	
Iabri	74 $\frac{1}{2}$	25	$\frac{1}{2}$
Alata ciuitas	77 $\frac{1}{3}$	25 $\frac{1}{2}$	$\frac{1}{2}$
Mochura	69 $\frac{2}{3}$	24 $\frac{1}{2}$	$\frac{1}{3}$
Thumma	71 $\frac{1}{6}$	24 $\frac{1}{2}$	$\frac{1}{3}$
Aluare	71	24 $\frac{1}{4}$	
Phalbini	73 $\frac{1}{2}$	24 $\frac{1}{4}$	
Salma	73 $\frac{1}{3}$	24 $\frac{1}{3}$	$\frac{1}{3}$
Gorda	76 $\frac{1}{3}$	24 $\frac{1}{2}$	$\frac{1}{3}$
Marata	79 $\frac{1}{3}$	24 $\frac{1}{3}$	$\frac{1}{3}$
Ibirtha	79 $\frac{1}{3}$	24 $\frac{2}{3}$	$\frac{1}{3}$
Lathrippa	71 $\frac{2}{3}$	23 $\frac{1}{3}$	$\frac{1}{3}$
Carna	73 $\frac{1}{2}$	23 $\frac{1}{4}$	
Biabanna	76 $\frac{1}{2}$	23	
Giratha	77 $\frac{2}{3}$	23	
Catara	79 $\frac{1}{2}$	23 $\frac{1}{3}$	$\frac{1}{3}$
Bæma	71 $\frac{1}{2}$	22 $\frac{1}{2}$	
Macoraba	73 $\frac{1}{3}$	22	
Sata	81 $\frac{1}{6}$	22 $\frac{1}{3}$	$\frac{1}{3}$
Masthala	81 $\frac{1}{2}$	22 $\frac{1}{4}$	$\frac{1}{4}$
Domana	82 $\frac{1}{3}$	22 $\frac{1}{2}$	
Atia	85	22 $\frac{1}{4}$	
* Rhabana regia	87	22	
Chabuata	79 $\frac{1}{4}$	22	
Thumata	77 $\frac{2}{3}$	21 $\frac{1}{3}$	$\frac{1}{4}$
Olaphia	77 $\frac{2}{3}$	21 $\frac{1}{2}$	$\frac{1}{4}$
Inapha	79 $\frac{1}{6}$	21 $\frac{2}{3}$	
Tiagar	85	21 $\frac{1}{3}$	
Appa	81	21	
Agdami	73 $\frac{1}{2}$	21 $\frac{1}{3}$	$\frac{1}{3}$
* Carman regia	81 $\frac{1}{4}$	20 $\frac{1}{4}$	$\frac{1}{4}$
Irala	82	20 $\frac{1}{4}$	
* Maoscomos Metropolis	81 $\frac{1}{4}$	20 $\frac{2}{3}$	$\frac{1}{3}$
Læbris	82	21 $\frac{1}{2}$	$\frac{1}{4}$
Lattha	83 $\frac{1}{3}$	20 $\frac{1}{4}$	$\frac{1}{4}$
Ieracū uel accipitrū uicus	84 $\frac{1}{6}$	20 $\frac{1}{2}$	$\frac{1}{2}$
Albana	74 $\frac{1}{2}$	19 $\frac{1}{4}$	$\frac{1}{4}$
Chargatha	76 $\frac{1}{6}$	19 $\frac{1}{4}$	$\frac{1}{4}$
Laatha	75 $\frac{1}{3}$	19 $\frac{1}{3}$	$\frac{1}{3}$
# Omanum Emporium	77 $\frac{2}{3}$	16 $\frac{1}{2}$	$\frac{1}{4}$
Marasdi	74 $\frac{1}{2}$	18 $\frac{1}{2}$	
* Mara Metropolis	76	18 $\frac{1}{3}$	

Carna siue Carana dicitur Straboni, Minæorum regia.

Maraba in codice greco, Plinio & Straboni, Marisba Sabeorum regia.

* Negara Metropolis	78 $\frac{1}{2}$ $\frac{1}{4}$	18 $\frac{2}{3}$
lula	85 $\frac{1}{3}$	18 $\frac{1}{4}$
Amara	38 $\frac{1}{2}$	18 $\frac{1}{3}$
Magulaua	75 $\frac{1}{2}$	17
Sylæum	76 $\frac{2}{3}$	17
Mariama	78 $\frac{1}{6}$	17 $\frac{1}{6}$
Thumna	79	17 $\frac{1}{4}$
Vodona	80	17 $\frac{1}{3}$
Marimatha	85 $\frac{1}{6}$	17 $\frac{1}{3}$
Sabe	73 $\frac{2}{3}$	16 $\frac{1}{2}$ $\frac{1}{3}$ $\frac{1}{12}$
* Menambis regia	75 $\frac{1}{2}$ $\frac{1}{4}$	16 $\frac{1}{2}$
Thabba	78 $\frac{2}{3}$	16 $\frac{1}{6}$
* Sabbatha Metropolis	77	16 $\frac{1}{2}$
Madafara	81 $\frac{1}{2}$ $\frac{1}{4}$	16 $\frac{1}{3}$
Gorda	82 $\frac{1}{2}$	16
Thabane	85 $\frac{2}{3}$	16 $\frac{1}{3}$
Miba	74 $\frac{1}{3}$	15 $\frac{1}{3}$
Stygis aquæ fons	78	15
Draga	79 $\frac{1}{6}$	15 $\frac{1}{4}$
Saruum	80 $\frac{2}{3}$	15 $\frac{1}{4}$
* Mempha Metropolis	83 $\frac{1}{4}$	15
Saraca	75 $\frac{1}{2}$	14 $\frac{1}{2}$ $\frac{1}{2}$
* Sapphar Metropolis	88	14 $\frac{1}{2}$ $\frac{1}{2}$
* Are Regia	80 $\frac{1}{2}$	14 $\frac{1}{2}$
Rhæda	83 $\frac{1}{3}$ $\frac{1}{2}$	14 $\frac{1}{6}$ $\frac{1}{4}$
Bænum	84 $\frac{1}{2}$	14 $\frac{1}{4}$
Thuris	75 $\frac{1}{4}$	13
Lachere	77 $\frac{1}{2}$	13 $\frac{1}{3}$ $\frac{1}{2}$ $\frac{1}{3}$
Hyla	79	13 $\frac{1}{2}$ $\frac{1}{4}$
Maccala	81	13 $\frac{1}{2}$ $\frac{1}{4}$
Sachle	82 $\frac{2}{3}$	13 $\frac{1}{3}$
* Sabe regia	76	13
Deua	77 $\frac{2}{3}$	12 $\frac{1}{2}$ $\frac{1}{4}$
Socchor	78 $\frac{1}{2}$	12 $\frac{2}{3}$ $\frac{2}{3}$
Bana	83	12 $\frac{2}{3}$ $\frac{2}{3}$
Dela	82	12 $\frac{2}{3}$ $\frac{2}{3}$
Cua	83 $\frac{1}{2}$	12 $\frac{1}{2}$

Insulæ uerò regioni adiacent iuxta sinum Arabicum

Aeni	65 $\frac{1}{2}$ $\frac{1}{4}$	27 $\frac{1}{3}$ $\frac{1}{4}$
Timagenis	66	25 $\frac{1}{2}$ $\frac{1}{4}$
Zygæna	66 $\frac{1}{4}$ $\frac{1}{4}$	24 $\frac{1}{3}$ $\frac{1}{4}$
Dæmonum	66 $\frac{1}{2}$ $\frac{1}{4}$	23 $\frac{1}{4}$
Polybij	67 $\frac{2}{3}$ $\frac{1}{3}$	21 $\frac{2}{3}$
Ieracum uel accipitrum	69 $\frac{1}{2}$	19
Socratis	70	16 $\frac{2}{3}$
Cardamene	71	16
Are	71	15 $\frac{1}{3}$
Combusta	70 $\frac{1}{2}$	14 $\frac{1}{2}$
Maliachi duæ	71 $\frac{2}{3}$	14 $\frac{1}{2}$
Adani duæ	72 $\frac{1}{2}$	12 $\frac{1}{2}$

In rubro mari

Agathoclis duæ	81 $\frac{1}{3}$	10
Cocconati tr. s, quarum medium	83	9
* Dioscoridis ciuitas	86 $\frac{2}{3}$	9 $\frac{1}{2}$ $\frac{1}{2}$
Occidentalis insulæ finis	85	12 $\frac{1}{2}$

Trite	86 $\frac{1}{2}$	12
Et iuxta Sachalitem sinum		
Zenobij septē, quarum media habet	91 16 $\frac{1}{2}$	
Organa (ogyris Plinio)	92	19
* Sarapiadis, in qua fanum	94	17 $\frac{1}{2}$
In sinu Persico		
* Apphana insula	81 $\frac{1}{3}$	28 $\frac{2}{3}$
Ichara	82	25
Tharro	85 $\frac{1}{4}$	24 $\frac{1}{2}$ $\frac{1}{4}$
Tylus	90	24 $\frac{2}{3}$ $\frac{2}{3}$
Arathos	91 $\frac{2}{3}$	24 $\frac{2}{3}$

Carmaniae situs.

C A P U T V I I I .

TABVLA VI. ASIAE.



ARMANIA terminatur à septentrionibus exposito meridionali latere Carmaniae desertæ

Ab oriente Gedrosia, iuxta Persicos montes, secundum lineam meridianam ipsos iungentem, à fine iuxta desertam Carmaniam usq; ad Indicum pelagus, iuxta situm continentē gradus 104 20

Ab occasu parte Persidis à fine uersus desertam Carmaniā, usq; ad Bagradæ flu. ostia. Et hinc Persici sinus parte, quæ uocatur & ipsa sinus Carmanicus, iuxta descriptionem hanc

Post Bagradæ flu. ostia		
Daræ flu. ostia	95 $\frac{1}{4}$	28 $\frac{2}{3}$
Cathrappis flu. ostia	95 $\frac{1}{2}$	27 $\frac{2}{3}$
Corij flu. ostia	96	26
Achindanæ flu. ostia	96 $\frac{1}{3}$	26
Andanij flu. ostia	96	25
Sagani flu. ostia	95 $\frac{2}{3}$	24 $\frac{1}{2}$ $\frac{1}{2}$
* Armuza ciuitas	94 $\frac{1}{2}$	23 $\frac{1}{2}$
Armuzum extremum	94	23 $\frac{2}{3}$
Carpella extremum	94	22 $\frac{1}{2}$

A meridie uerò parte Indici maris usq; ad præfatum sinem, cuius descriptio sic se habet.

Post Carpellam extremum in sinu Paragonti

Canthapis ciuitas	96	21 $\frac{1}{2}$
Agris ciuitas	96 $\frac{1}{2}$	23
Nommana	97 $\frac{1}{2}$	23
Rhogana	98 $\frac{1}{4}$	22 $\frac{1}{2}$ $\frac{1}{2}$
Salari flu. ostia	98 $\frac{1}{2}$	22 $\frac{2}{3}$ $\frac{2}{3}$
Masin	92	22 $\frac{2}{3}$ $\frac{2}{3}$
* Samydace	99 $\frac{1}{2}$ $\frac{1}{4}$	22 $\frac{2}{3}$ $\frac{2}{3}$
Samidachis flu. ostia	100 $\frac{1}{2}$ $\frac{1}{2}$	22 $\frac{1}{3}$
Fontes fluuij	104 $\frac{1}{2}$	25
Tisa ciuitas	101 $\frac{1}{6}$	22
Caudriacis flu. ostia	101 $\frac{1}{4}$	21 $\frac{2}{3}$
Bagia extrema	101	21

Cyiza

Agremus siue Ormus nunc dicitur in ea sola Christiani reperiuntur, licet Mauris parcat Cadamufius ca. 7. & Ioseph. inducit capi. 12. & 14. Tirus Straboni. Aradus legendum.

Ichthyophagi, maxime uersus Gedrosia ad Indicam oram adeo, ut teste Hieronymo contra Iovinianum, super petras Solis calore feruentes, pisces assent, & hoc solo alimento uisunt. hodie est regnum Turquestan Muhametanorum.

Armozus Straboni, Mogolistanum caput Iosepho Indico, unde Arabia conspicitur.

Decan.

Sobotale Plinio.

Canaran hodie, ubi elegantiore quam unquam saltem conspicatus est Ludouicus Varo manus.

Dioscuriada Plinio.

Cyiza portus	101 $\frac{1}{4}$	20 $\frac{2}{3}$
Alambatera extremum	101	20
Hucusq; sinus uocatur Paragon.		
Postea		
Deranebilla	101 $\frac{1}{2}$	20 $\frac{1}{6}$
Cophanta portus	101 $\frac{1}{2}$	20
Zorombæ flu. ostia	102 $\frac{1}{2}$	20
Badara	103	20 $\frac{1}{6}$
Mufarna	103 $\frac{1}{4}$	20 $\frac{1}{6}$
Post quæ præfatus finis usq; Indicum pelagus		
habet gradus	104	20
Montes autem sunt in regione ultra iam dictos, iuxta desertam & Gedrosiam, & qui uocatur Semiramidis, & Strongelus, à figura rotundus dictus. cuius medium gradus habet	94 $\frac{1}{2}$	23
Et alij quodammodo æquedistantes à Persicis, à quibus fluunt amnes, qui magis occidentales sunt quàm Samydaces fluuius, quorum medium	99	26
Tenent autem quæ iuxta deserta sunt Camelobosci, Sozotæ appellati. Sub ijs autem à mari extenduntur & Rhudiana, & Agdenites. Postea Parepaphitis. Sub qua Aræ & Charadræ gentes. Postea Cabadina, & Chantonice, & iuxta mare Pasargadæ, & Chelonophagi.		
Ciuitates autem mediterraneæ & uici effedicuntur in Carmania		
Portospania	96	28 $\frac{1}{2}$
* Carmana Metropolis	100	29
Thaspis	98	27 $\frac{2}{3}$
Nipista	97 $\frac{1}{2}$	26
Chodda	101 $\frac{1}{2}$	25
Taruana	96	24 $\frac{1}{2}$
* Alexandria	99	24 $\frac{1}{3}$
Sabis	97 $\frac{1}{2}$	24 $\frac{1}{2}$
Throasca	99 $\frac{2}{3}$	23 $\frac{2}{3}$
Ora	102 $\frac{1}{3}$	23 $\frac{2}{3}$
Cophanta	102 $\frac{1}{4}$	23
Insulæ autem adiacent Carmaniæ in Persico quidem sinu		
Sagdana in qua Miltus	94	27 $\frac{1}{4}$
Vorochtha	94 $\frac{1}{3}$	25 $\frac{1}{2}$
In Indico autem mari		
Polla	98	19
Carmina	102	18
Liba insula	104	19

Hyrcaniæ situs.

CAPVT IX.

TABVLA VII. ASIAE.



HYRCANIA terminatur à septentrionibus parte Hir cani pelagi, quæ est à fine Mediæ usq; ostia Oxi fluuij, quæ gradus habet 100 43

In qua particula iacent Saramas ne ciuitas 94 $\frac{1}{2}$ $\frac{1}{4}$ 40 $\frac{1}{2}$
 Maxere flu. ostia (maxeras Plin.) 97 $\frac{1}{3}$ 41 $\frac{1}{2}$
 Fontes fluuij 98 38 $\frac{2}{3}$
 Socandæ flu. ostia 97 $\frac{1}{2}$ 42
 Et statim Oxi flu. ostia 100 43 $\frac{1}{12}$
 Ab occasu autem exposita parte Mediæ usq; ad Coronum montem, in qua parte Media habet 94 39
 A meridie autem Parthia, iuxta expositum ipsius latus, per Coronum
 Ab oriente uerò Margiana per montana præfatos fines iungentia.
 Colunt autem Hyrcaniam, qui iuxta mare sunt Maxere, & Astauini. Et sub Maxeris Chridi. Post quos Arfitis adiacet Coronu.
 Sub Astauenis autem Cyracene.

Ciuitates autem in ea feruntur

Barangæ	99	42
Adrapa	98 $\frac{1}{2}$	41 $\frac{1}{2}$
Casapæ	99 $\frac{1}{2}$	40 $\frac{1}{3}$
Abarbina	97	40 $\frac{1}{6}$
Soeba	98	40 $\frac{1}{2}$
* Amarusa	96	39 $\frac{1}{2}$ $\frac{1}{3}$ $\frac{1}{12}$
Sinica	100	39 $\frac{2}{3}$
* Hyrcania Metropolis	98 $\frac{1}{2}$	40
Sacæ	94 $\frac{1}{4}$	39 $\frac{1}{2}$
Asmurna	97 $\frac{1}{2}$	39 $\frac{1}{2}$
Mafoca	99	39 $\frac{1}{2}$
Et insula iuxta littus ipsum nomine		
Talca	95	43

Margianæ situs.

CAPVT X.

TABVLA VII. ASIAE.



MARGIANA terminatur ab occasu Hyrcania, iuxta expositum latus. A septentrionibus pte Scythiæ, quæ est ab ostijs oxi amnis usq; ad particulam eius iuxta Bactrianam. cuius situs gra. habet 103 44
 A meridie parte Ariæ iuxta æquedistantē lineã, quæ est à termino, qui annotat iuxta Hyrcaniã atq; Parthiã, per Sariphos montes usq; finem. cuius situs habet gradus 99 39

Amenitatis est adeo inlytæ ut in ea uitam inueniri asserat Strabo, cuius stuprem duorum hominum uix ulne cõplectatur. ræccum ues rø duorum cubito rum orbem implere. quod Alexander miratus ibi primũ Alexandriã condidit.

Hyrcanũ siue Caspium mare, mare Abacuc siue mare de Sala hodie uocant, quem Ptolemæus lacum facit, Plinius Solinus Strabo & Priscianus sinum Oceani ad Boream esse tradunt: sed nos Ptolemæo subscribimus.

Tazatam Plinius. Talgam Pomponius appellat.

Cuchina.

Bisnagar hodie. aut Besenagal triplici circumdata muro, ubi rex potentissimus Narsinus, siue Narsingus.

Ab oriente uerò Bactriana, iuxta montana, quæ præfatos fines coniungunt. Fluit autem per regionem fluius insignis Margus, Cuius fontes habent gradus 105 39
 Eius uerò coniunctio cū Oxa flu. 102 2/3 43 1/2
 Tenent autem regionem, quæ iuxta Oxum est Derbicæ. Qui autem sub ijs Masagetæ. Post quos Parni, & Dææ. Sub quibus eius deserta. Et qui magis orientales sunt eis Tapuri.

Ciuitates autem ipsius sunt

Ariaca	103	43	1/6
Sena	102 1/2	42	1/3 1/2
Aratha	103 1/2	42	1/2
Argadina	101 1/3	42	2/3 1/2
Iasonium	103 1/2	41	1/2

Apud ipsum coniungitur fluuiò Margo, alius fluius à Sariphis defluens montibus, cuius fontes

Rhea	102	40	1/2
* Antiochia Margiana	109	40	1/3
Hæc inter duo principia Margi flu. sita est			
Guriane	104	40	1/6
* Nigæa	105 1/4	41	1/6

Bactrianae situs.

CAPVT XI.

TABVLA VII. ASIAE.

BACTRIANA terminos habet ab occasu Margianâ, iuxta expositum latus. A septentrionibus & ortu solis Sogdianos, iuxta reliquam partem Oxi amnis

A meridie post Ariam sine, qui iuxta Margianam est usq; ad finem, cuius situs habet gradus 111 39

Et Paropanifadis, secundum lineam inde productam æqualiter distantem, per cõuersionem Paropanisi montis, ad fontes usq; Oxi amnis, qui continent gradus 119 1/2 39

Bactrianam autem percurrunt fluuij Oxu se coniungentes Ochus, cuius fontes habent gradus 110 39

Et Dargamanis, cuius fontes habent gradus 116 1/2 36 2/3

Et Atarmes, cuius fontes 114 39

Et Dargoedes, cuius fontes 116 39

Hic quidem admiscetur Oxu anni iuxta situm habentem gradus 116 44

Reliqui uerò Artamis quidẽ, & Zariaspes im mixti prius inuicẽ iuxta situm 113 40

Oxo admiscetur in gradibus 112 1/2 44
 Dargomanis autem, & Ochus, & ipsi prius im mixti simul, iuxta gradus 109 40 1/6
 In Oxu exeunt in gradibus 109 44 1/3
 Paropanisi uerò montis situs pars occidentalis finis 111 1/2 39 & 119 39
 Bactrianae uerò septentrionalia, iuxta Oxum fluuium tenent Salateræ, & Zariaspæ. Horu à meridie sub Salateris & Chomari sunt. Sub quibus Comi. Postea Acinace. Postea Tambyzi. Sub Zariaspis uerò Thocari, magna ges. Sub quibus Marycæi, & Scornæ, & Varni, & etiam sub ijs sanadij. Sub Sanadijs autem Orsiti & Amarispi.

Ciuitates autem sunt Bactrianae iuxta Oxum amnem

* Charracharta	111	44	1/6
* ZariSPA	115	44	
Choana	117	42	
Suragana	117 1/2	40	1/2
Phratrua	119	39	1/3

Iuxta autem alios amnes

Alicodra	107 1/2	43	1/2
Chomara	106 1/2	42	1/2
Curiandra	109 1/2	42	1/6
Cauaris	111 1/3	43	
Astacana	112	42	1/3
* Ebusmi regia	108 1/3	41	1/6
Menapia	113	41	1/3
Eucratidia	115	42	
* Bactra regia	116	41	
Eltobara	109 1/2	39	2/3
* Maracada (Paracada Straboni)	112	39	1/4
Maracodra	115 2/3	39	2/3

Sogdianorum situs.

CAPVT XII.

TABVLA VII. ASIAE.

SOGDIANI terminantur ab occasu ea particula Scythiæ, quæ est uersus Bactriana, & Margianâ ad Oxum fluuium, per Oxios mōtes lineam usq; ad particulam Iaxarti fluuij, quæ gradus habet 111 49
 A septentrionibus similiter parte Scythiæ, quæ inde est ad Iaxarti fluuij, usq; eius flexionis finẽ, cuius gradus sunt 120 48 1/2
 Ab oriente uerò Sacis, iuxta flexionem inde Iaxarti, usq; eius fontes, quæ gradus habent 125 43 1/2
 Et iuxta

Tapuri Plinio & Solino, Arriano Tapurij.

Alexadria primò, deinde Seleucia.

Nyses legendum, Straboni Nisba.

Mille in ea olim urbes reru omnium, inquit Strabo fertilis est, oleo duntaxat excepto ferissimos mittit Camelos, Solinus.

Comanos Plinius, Pomp. Mela Comanos appellat.

Eandem cum Bactra faciunt Plinius & Strabo.

als Comana.

Zariastes prius dicta, Zariaspæ Plinio & Straboni.

Corasimorum situs Corasimorum regnum usq; ad mare Caspiu protendit Haitonus, corasimorum regia Corasimone, qui ad nihilum postea redacta in Tartarorum imperia concessa.

Et iuxta lineam ab ijs productam, usq; ad finem cuius situs habet gradus 125 38 1/2
 A meridie & etiam ab occasu Bactriana iuxta expositam Oxi partem, & montibus, qui proprie Caucasij appellantur, iuxta lineam iungentem præfatum finem, & Oxi fontes, qui gradus habent 119 1/2 39
 Protenduntur autem montes ferè inter duos fluuios, qui Sogdij dicuntur, quorum fines gradus habent 111 41 & 122 46 1/2
 Ab ijs defluunt fluuij, quorum pleriq; sunt ignobiles, inuicè cõfluètes. Eorũ unus lacũ Oxianè facit, medium habet gradus 111 45
 Et alij duo ab ipsis eisdem montanis, à quibus & Iaxartes feruntur. Vocantur autem montana hæc Comedorum, ex annibus autem qui ipsi fluuius admiscetur appellatur alter Demus, cuius fontes gradus habent 124 43
 Mixtio autem cum Iaxarte 123 47
 Alter uerò Bascatis dicitur, cuius fontes gradus habent 123 43
 Et cum Iaxarte cõmixtio 121 47 1/2
 Tenent autem regionem iuxta Oxios montes Pasicæ, quæ uerò ad partè septentrionalè Iaxartifunt, tenent Iatij, & Tachori Sub quibus Augali. Postèa iuxta montes Sogdios Oxidrançæ, & Dribaçtæ, & Candari. Sub montibus autè Mardieni. Et iuxta Oxũ oxiani, & Chorasmii. Iis uerò oriètaliora habèt Drepsiani, ambo fluuios coniungentes. Postèa ijs orientiores Anieses iuxta Iaxartè quidè. Cirrodees autem iuxta Oxum, & inter Caucasum montè & Imaum est regio nomine Vandabanda.

Montanæ autem ciuitates Sogdianorum sunt iuxta Iaxartum

Cyrescheta	122	43 2/3
Iuxta Oxum autem		
* Oxiana	117 1/6	44 2/3
* Maruca	117 1/4	43 1/3
Oholbesina	120 2/3	43 1/4
Inter hæc autem & superiores partes flu.		
Tribaçtra	112 1/4	45 1/2
Alexandria Oxiana	113	44 2/3
Indicomordana	115	44 2/3
* Drepsa Metropolis	120	45
* Alexandria ultima	122	41

Sacarum situs.

CAPVT XIII.

TABVLA VII. ASIAE.



ACÆ terminantur ab occasu, Sogdianis iuxta expositũ orientale ipsorum latus.

A septentrionibus Scythia, iuxta æquedistantem lineam, quæ à cõuersione Iasarti amnis educit, usq; finè, cuius situs habet gradus 130 49

Ab oriente uerò similiter Scythia, iuxta lineas inde productas per reliquũ montis, qui Ascatacas dicitur, usq; receptaculũ eorum, qui ad Seras negocij causa p̄ficiscuntur, penes Imaum montem, cuius gradus sunt 140 43

Et per montè Imaũ ad septètriones uergit, usq; finè, qui gradus habet 145 35

A meridie autè ipso Imao monte, iuxta lineam expositos coniungentem. Sacarum regio Nomadum est. Ciuitates autem non habent. Nemora autem & speluncas habitant. Inter Sacas est etiam dicta regio Comedorum montana, Cuius ascensus à Sogdianis gradus habet 125 43

Quæ autem iuxta uallem Comedorum sunt gradus habent 130 39

Et turris quæ lapidea dicitur gradus habet 135 43

Appellantur autem ij, qui iuxta Iaxartum sunt Caratæ & Comari. Qui uerò supra totam montanã sunt regionè Comedæ, Qui uerò iuxta Ascatacã Massagetæ. Qui uerò interiacent Gynei Scythæ, & Toornæ. Sub quibus iuxta Imaum montem Byltæ.

Scythiæ intra Imaum

MONTEM
Situs.

CAPVT XIII.

TABVLA VII. ASIAE.



CYTHIA intra Imaum montem terminatur ab occasu Sarmatia Asiatica, secũdum latus expositum. A septentrionibus terra incognita.

Ab oriente uerò Imao monte ad septentrionem uergente, secũdum meridianam fermè lineam, quæ à prædicto est receptaculo, usq; ad terram incognitam.

A meridie, ac etiam oriente, Sacis quidem & Sogdiana, & Margiana, iuxta ipsorum expositas lineas, usq; ad ostia Oxi amnis in Hircanum mare exeuntis, ac inde etiam parte Hircani maris, ad Rha usq; amnem, secũdum talè descriptionem.

Nomades dicti, qui soliti uicinos despredari, à Persis postèa sunt funditus deleti.

Imaus, accolarum lingua niuosus dicitur. Plin. lib. 6.

Scythas omnes, Plinio & Herodoto testibus, Persæ uocant Sacas.

Regnum Chatay magni Chã Tartarorum has Scythias cõprehèdit, cuius ciuitas Gambaleschia à Nicolao Veneto duodetriginta milia passuum circuitus habere fertur, Sabellicus Cathaiũ ponit inter Gedrosiam & Indum.

Post Rha flu. ostia, quæ continēt gradus
 87 $\frac{1}{2}$ 48 $\frac{1}{2}$ $\frac{1}{3}$
 Conuersio uerò ipsius, in qua & Sarmatiæ &
 Scythiæ est limes 85 54
 Rhemi flu. ostia 91 48 $\frac{1}{4}$
 Daicis flu. ostia 94 48 $\frac{1}{4}$
 Iaxarti flu. ostia, 97 48
 Iasti flu. ostia 100 47 $\frac{1}{3}$
 Polytimeti flu. ostia 103 45 $\frac{1}{2}$
 * Aspabota ciuitas 102 44
 Post quæ Oxii flu. ostia 100 43
 Montes uerò Scythiæ intra Imaum montem
 insignes sunt, magis orientales, & qui appel-
 lantur Alani, quorum fines habent gradus
 105 59 & 118 59 $\frac{1}{2}$
 Et qui appellantur Rhymmici, quorum fines
 habent gradus 90 54 & 99 57 $\frac{1}{2}$
 A quibus defluunt Rhymmus, & alij quidam,
 in Rha fluuium, Daici amnis commiscentes.
 Et Orossus mons, cuius fines partes habent
 97 53 & 100 52 $\frac{1}{2}$
 Ab hoc autem defluit Daix amnis & alij qui-
 dam admiscentes se Iaxarti fluuiio. Et montes
 qui Aspisia dicuntur, quorum fines gradus ha-
 bent 111 55 $\frac{1}{2}$ & 117 52 $\frac{1}{2}$
 Et ab ijs, quidam defluunt, ad Iaxartum fluuiū.
 Et qui dicuntur Tapuri montes, quorum fines
 habent gradus 120 56 & 125 49
 A quibus iterum ad Iaxartum quidam amnes
 excurrunt. Apud hos autem in imo fluuiatilis
 regionis montes sunt Syebi, quorum fines gra-
 dus habent 121 58 & 132 62
 Et qui uocantur Anarei montes, quorum
 fines 130 56 & 137 50
 Post quos est flexio montis Imai ad septen-
 triones uergens. Colunt autem hanc Scythiam
 omnem uersus Septentriones, ad terram ferè
 incognitam, qui communi uocabulo Alani
 Scythæ nominantur, & Suobeni, & Alanoisi.
 Partem autem quæ sub ijs est, tenent Sætiani,
 & Massæi, & Syebi. Et iuxta Imaum montem
 Tectofaces. Iuxta autem orientales Rha
 fluuii fontes Rhobosci. Sub quibus Asmani.
 Postea Paniardi. Sub quibus iam apud flu-
 uium est * Canodipsas regio. Et sub ipsa * Co-
 raxi. Post Orgasi. Post quos ad mare usq; Ery-
 mi, ex quibus regionem uersus ortum tenent
 Asiota. Postea Aorsi, post quos Iaxartæ, gēs
 magna, penes eiusdem nominis fluuium, usq;
 ad flexionem ad Tapuros montes. Iterum sub
 Sætianis Mollogeni. Sub quibus usq; ad Rym-
 micos montes sunt Samnitæ. sub Massæis aut
 & Alanis montibus Zaratæ, & Safones, &
 magis orientales sunt Rhymmici montibus
 Tybiacæ. Post quos sub Zaratis Tabieni
 & Iaste, & Machetegi iuxta montem. sub qui

bus Norosbes, & Norossi & sub ijs Cachagæ
 Scythæ iuxta Iaxartas. Sunt Aspasij montis
 bus magis occidentales Aspasij Scythiæ. Orien-
 taliores autem Galactophagi. Similiter autem
 & Tapuris montibus & Syebis Scythis orien-
 taliores sunt Tapuræi. Anaræis uerò montis
 bus & Ascatanæ monti subiacent eiusdem no-
 minis Scythæ. Anaræi quidem sub Alanor-
 sis Ascotanæ autem orientales sunt Tapuris
 montibus, & usq; montem Imaum colunt. In-
 ter autem Oxios montes, & sectionem, quæ
 apud ostia est Iaxarti, & littorea, quæ iacent inter
 duos amnes, tenet Ariacæ iuxta Iaxartæ. Sub
 ijs autem Namastæ. Postea Sagarauæ, & iuxta
 Oxum fluuium Rhibij. In quibus est ciuitas
 * Dauaba 104 45

Scythiæ extra Imaum MONTEM SITVS. CAPVT XV.

TABVLA VIII. ASIAE.



EXTRA montem Imaum
 Scythia, definitur ab occasu Scy-
 thia interiori, & Sacis, iuxta to-
 tam montium diuersionem ad
 arctos.

A septentrionibus terra inco-
 gnita

Ab oriente Serica, secundum lineam rectam, cuius
 fines gradus habent 150 63 & 160 35
 A meridie uerò parte Indiæ, quæ extra Gan-
 gem est fluuium, iuxta lineam æquedistantem, ex
 positos fines iungentem. Iacet autem in hac parte
 occidentalis Auzaciorum montium pars.

cuius fines 149 49 & 165 55
 Et pars montium, qui Cassiorum appellantur,
 ad occasum uergentes. Horum fines gradus ha-
 bent 152 41 & 162 44

Et Emodorum similiter pars occidentalis, cuius
 finis habet gradus 153 36 & 165 36
 Et iuxta Auzacios fons est Oechardi fluuii
 cuius gradus partes habet 153 51

Tenant autem Scythiam hanc à septentrione
 Abij Scythæ. Et quæ sub ijs est Hippophagi
 Scythæ. Post quos Auzacitis extenditur re-
 gio. Et sub hac etiam iuxta præfatum recepta-
 culum regio Casia. Sub qua Chata Scythæ.
 Postea Achassa regio. Et sub hac iuxta Emodos
 montes Chauranæi Scythæ.

Ciuitates autem in hac parte sunt

* Auzacia	144	49 $\frac{2}{3}$
* Issedon Scythica	150	48 $\frac{1}{2}$
Chaurana	150	37 $\frac{1}{4}$
Soeta	145	35 $\frac{1}{4}$
		Sericæ

Samarcanda unius
 Tartarorū horde
 nobilissima, prin-
 ceptus cuius Zaga-
 thai, teste Paulo 10
 uio.

Terra Mōgal Ma-
 gne Tartarie
 pars hodie dicitur.
 Vtraq; autem Scy-
 thia Indiæ superio-
 ris nomine hodie
 continetur.

Silyri Scythæ uo-
 cant, Pli. & Solino

Casatum.
 Cytracha, empo-
 rium Armenorum
 Medorum & Per-
 sarū, sub Tartaris
 est. Paulus Iouius.

Sericæ situs.

CAPVT XVI.

TABVLA VIII. ASIAE.



SERICA terminatur ab occasu Scythia, quæ extra Imaum montem est, iuxta lineam expositam.

A septemtrionibus terra incognita, iuxta parallelum insulæ Thyles. Similiter & ab oriente terra incognita, iuxta meridionalem lineam, cuius fines habent gradus 180 63 & 180 35

A meridie reliqua parte Indiæ extra Gangem, per eandem paralleli lineam usque finem, cuius situs habet gradus 173 35

Præterea Sinis per lineam hinc productam usque finem expositum terræ incognitæ. Montes autem cingunt Seras, qui Annibæ appellantur, quorum fines gradus habent 153 60 & 171 56

Et Auzaciorum partem orientalem, cuius fines habent gradus 165 54

Et Casiorum orientalem partem, cuius fines 162 44 & 171 40

Et Asmiræi montes, quorum extrema gradus habent 167 47 1/2 & 174 47 1/2

Et Tagurus mons, cuius medium gradus habet 170 43

Et Emodorum etiam, & eorum qui Serici dicuntur pars orientalis, cuius fines gradus habent 165 36

Et qui uocatur Ottorocoras mons, cuius fines gradus habent 169 36 & 176 39

Sericæ autem regionis maximam partem duo percurrunt fluuij

Oecharde amnis, cuius fons iuxta Auzacios expositus est, Qui uerò iuxta Asmiræos montes fons est, gradus habet 174 47 1/2

Diuertigium uerò, quod ad Casios quasi montes est gradus habet 160 49 1/2

Fons autem qui in ijs est 161 44 1/4

Præterea fluuius, qui Bautifus dicitur, cuius fons iuxta Casios montes gradus habet 160 43

Qui uerò est ad Ottorocorā 176 39

Diuertigium uerò ad Emodos montes 160 39

Fons uerò in ijs 160 37

Quæ igitur maxime septentrionalia sunt Sericæ, colit gens Anthropophagorum. sub quibus sunt Annibi gens, quæ eiusdem nominis montibus superiacet. Inter hos uerò & Auzacios sunt Siziges

Cambalu regio et ciuitas metropolis una Magni Chaâ, hinc uermes qui sericum filum conficiunt quorum iam apud Hispanos est copia, Tabim promontorium ad extrema terre inter ortum et septentrionem nominant.

Cambrim et Pfiotaram hos duos amnes uocat Plinius, quibus tertius additur Lanos.

gēs, sub quibus Dānæ. Post Pialæ usque Oechar dum fluuiū, & sub hoc eodē noīe Oecharde. Iterū orientales Annibis sunt Garinæi, & Rhabanæi. Sub quibus ijs Asmyræa est regio, supra eiusdem nominis montes. Sub ijs autē usque ad montes Casios, sunt Issedones, magna gens. Et ipsis orientales Throani. Postea sub ijs quidem Ithaguri, ab orientali parte eiusdem nominis montis. Sub Issedonibus uerò Aspacaræ. Et sub ijs etiam Batae, & maxime australes, iuxta Emodos montes, & Sericos Ottorocoræ.

Ciuitates autē nominantur in Sericæ hæ

Damna	156	41	2 1/2
Piada	160	49	2 1/2
Asmiræa	170	48	2 1/2
Throana	174	47	2 1/2
* Issedon Serica	162	45	
Aspacæa	162	41	1/2
* Drosache	167	42	1/2
Palliana	162	41	
Thogara	171	39	2 1/2
Abragana	163	39	1/2
Daxata	174	39	2 1/2
Orosana	162	37	1/2
* Ottorocora	165	37	1/4
Solana	169	37	1/2
* Sera Metropolis	177	38	1/2

Attacoros Plinius Martianus et Solinus appellat, quibus mira aeris clementia et longissimum æuum.

Esse donum urbem inter gentes maximam tradit Pius ij.

Ariæ situs.

CAPVT XVII.

TABVLA IX. ASIAE.



ARIA terminatur à septentrionibus, Margiana & parte Bactriana, iuxta exposita ipsarum meridionalia latera.

Ab occasu Parthia, & Carmaniana deserta, iuxta lineas ipsarum orientales diffinitas

A meridie Drangiane, secundum lineam, quæ incipit à præfato fine iuxta Carmaniam, & ad Arctos conuersa per montem Bagoum flectit ad orientem usque finem, cuius gradus 111 34

Situs autem curuationis montis gradus habet 105 32

Ab oriente Paropanifadis, iuxta meridionalem lineam, iungentem fines expositos, per occidentales partes Paropanifi. Est autem Paropanifi situs iuxta signa tria.

Quod australe 111 36

Quod septentrionale est 111 1/2 39

Quod maxime orientale 119 1/2 39

Fluit autem per regionem fluuius insignis Aria,

Turqueslan regnum Haytonus et Marcus Venetus appellant, regia horum ciuitas Ocerra.

k 3

Cuius fontes qui in Paropanifadis quidem sunt continent

Quæ aut apud Sariphos	103	38	$\frac{1}{3}$
Pars autē iuxta lacū ab ipso factū, quæ & ipsa Aria uocatur	108 $\frac{2}{3}$	36	

In Aria, quæ septentrionalia sunt, tenent Nisæi, & Astaeni. Quæ autem iuxta Parthiā, & Carmaniam desertam Masdoranī. Quæ uerò iuxta Drangianam Sirotæ. Quæ autem iuxta Paropanifadas Parauti. Sub quibus Obares. Quæ autem interiacent, tenent Drachamæ. Sub quibus Etymandri. Postea Borgi. Sub quibus regio Scorpiofera

Ciuitates autē & oppida in aria sunt hæc

Dista	102 $\frac{1}{2}$	38	$\frac{1}{4}$
Namaris	105 $\frac{2}{3}$	38	$\frac{1}{3}$
Taua	109	38	$\frac{1}{2}$ $\frac{1}{4}$
Augara	102	38	
* Bitaxa	103 $\frac{2}{3}$	38	
Sarmagana	105 $\frac{1}{3}$	38	$\frac{1}{6}$
Siphare	107 $\frac{1}{4}$	38	$\frac{1}{4}$
Rhaugara	109 $\frac{1}{2}$	38	$\frac{1}{6}$
Zamuchana	102	37	
Ambrodax	103 $\frac{1}{2}$	37	$\frac{1}{2}$ $\frac{1}{4}$
Bogadia	104 $\frac{1}{4}$	37	$\frac{2}{3}$
Varpna	105 $\frac{1}{2}$	37	
Dogana	110 $\frac{1}{2}$	37	$\frac{1}{2}$
Phorana	110	37	
Chatrische	103	36	$\frac{1}{3}$
Chaurina	104 $\frac{2}{3}$	36	$\frac{1}{3}$
Orthiana	105 $\frac{1}{4}$	36	$\frac{1}{3}$
Tauciana	106 $\frac{1}{6}$	36	
Astauda	107 $\frac{2}{3}$	36	
Articaudna	109 $\frac{1}{3}$	36	$\frac{1}{6}$
* Alexandria in Aria	110	36	
Karbasana	103 $\frac{1}{3}$	35	$\frac{1}{3}$ $\frac{1}{2}$
Capotana	104 $\frac{1}{2}$	35	$\frac{1}{2}$
* Aria ciuitas	105	35	
Casce	107 $\frac{1}{3}$	35	$\frac{1}{3}$ $\frac{1}{6}$
Sotira	108 $\frac{2}{3}$	35	$\frac{1}{6}$ $\frac{1}{6}$
Arcitane	109 $\frac{1}{3}$	35	$\frac{1}{2}$ $\frac{1}{3}$
Nisibis	111	35	$\frac{1}{3}$ $\frac{1}{3}$
Paracanece	105	34	$\frac{1}{3}$ $\frac{1}{3}$
Sariga	106 $\frac{1}{3}$	34	$\frac{2}{3}$ $\frac{1}{3}$
Darcama	111	34	$\frac{2}{3}$ $\frac{1}{3}$
Cotaca	107 $\frac{1}{2}$	33	$\frac{1}{3}$ $\frac{2}{3}$
Tribasina	106 $\frac{1}{2}$	33	$\frac{2}{3}$
Astafana	105	33	
Zimyra	102 $\frac{1}{2}$	33	$\frac{1}{4}$

Paropanifadum situs.

CAPVT XVIII.

TABVLA IX. ASIAE.



AROPANISADÆ terminatur ab occasu Aria iuxta prædictum latus A septentrionibus exposita parte Bactrianæ

Ab oriente parte Indiæ iuxta emissam meridionalem lineam à fontibus Oxii fluuij per Caucasios montes usq; finem, cuius gradus sunt

	119	32	$\frac{2}{3}$
--	-----	----	---------------

A meridie uerò Arachosia iuxta lineam, quæ per montes Paruetos fines iungit expositos. Erumpit autem ex regione & Gardamanis amnis, qui ad Bactrianam labitur, cuius situs est

	116 $\frac{1}{2}$	36	$\frac{2}{3}$
--	-------------------	----	---------------

Fontiū aut dicitur est. Et qui ad Coa cōmiscet, cuius fontes habent gradus

	115	34	$\frac{1}{2}$
--	-----	----	---------------

Septentrionalia regionis tenet Bolitæ. Occidentalia Aristophyli. Orientalia uerò Ambantæ. Meridionalia Parsietæ, & Parsij.

Ciuitates & uicus sunt in Paropanifadis

Parsiana	118 $\frac{1}{2}$	38	$\frac{1}{2}$ $\frac{1}{4}$
Barzaura	114	37	$\frac{1}{2}$ $\frac{1}{2}$
Artoarta	116 $\frac{1}{2}$	37	$\frac{1}{2}$ $\frac{1}{2}$
Baborana	118	37	$\frac{1}{3}$ $\frac{1}{2}$
Catifa	118 $\frac{2}{3}$	37	$\frac{1}{2}$
Niphandra	119	37	
Drastoca	116	37	$\frac{1}{2}$
Gauzaca	118 $\frac{1}{2}$	36	$\frac{1}{4}$ $\frac{1}{2}$
* Naulibis	117	37	$\frac{1}{2}$
Parsia	113 $\frac{1}{2}$	35	
Locharna	118	34	
Daroacana	118 $\frac{1}{2}$ $\frac{1}{4}$	34	$\frac{1}{2}$ $\frac{1}{4}$
* Carura quæ & Ortospa	118	35	
Tarbaçana	114 $\frac{1}{3}$	33	$\frac{2}{3}$
Bagarda	116 $\frac{2}{3}$	33	$\frac{2}{3}$ $\frac{1}{3}$
Arguda	118 $\frac{1}{2}$ $\frac{1}{4}$	33	$\frac{1}{6}$

Drangianæ situs.

CAPVT XIX.

TABVLA IX. ASIAE.



DRANGIANA terminatur ab occasu & septentrionibus Aria, iuxta expositam lineam per Bagoum montē exeuntem

Ab oriente Arachosia, iuxta meridionalem lineam, quæ est à fine ad Arios & Paropanifadas emissâ, usq; ad finem, cuius fines habent gradus

	111 $\frac{1}{2}$	28
--	-------------------	----

A meridie parte Gedrosiæ, iuxta lineam coniungentem expositos fines, per montes Bætijs. Interfluit autem regionem fluuius, qui ab Arabio

Sic dicitur à monte Paropaniso, eis à septentrione imminente. Torquastensis Tartarorū regni pars, præter cetera omnia profertur.

Artacana Strab.

Arabio diuertitur, cuius fontes gradus habent 109 32 $\frac{1}{2}$. Tenent ante ea, quæ sunt ad Ariam Darandæ, quæ uerò uersus Arachosiam sunt Batrij. Pars autem quæ interiacet Tatacene appellatur. Ciuitates autem & oppida Drangianæ esse hæc dicuntur

* Prophthasia	110	32	$\frac{1}{4}$
Rhuda	106 $\frac{1}{2}$	31	$\frac{1}{2}$
Inna	109	31	$\frac{1}{2}$
Aricada	110 $\frac{1}{4}$	31	$\frac{1}{3}$
Asta	107 $\frac{1}{2}$	30	$\frac{2}{3}$
Xarxiare	106 $\frac{1}{3}$	29	$\frac{1}{4}$
Noftaua	108	29	$\frac{2}{3}$
Pharazana	110	30	
Bigis	111	29	$\frac{2}{3}$
* Ariaspe	108 $\frac{2}{3}$	28	$\frac{2}{3}$
Arana	111	28	$\frac{1}{4}$

Arachosia fitus.

CAPVT XX. TABVLA IX. ASIAE.



ARACHOSIA terminatur ab occasu Drangiana.

A septentrionibus regione Paropanifadum iuxta exposita ipsorum latera.

Ab oriente parte Indiae iuxta lineam meridionalem emissam à limite Paropanifadum usque finem, cuius gradus sunt 119 28

A meridie uerò reliqua parte Gedrosiae iuxta lineam expositos fines iungentem per motem Bætium Irrumpit autem in regionem fluuius ab Indo diuersus, cuius fontes gradus habent 114 32 $\frac{1}{2}$

Diuertigium autem 112 $\frac{1}{2}$ 27 $\frac{1}{2}$. Pars uerò iuxta lacum, qui ab eo fit fons Arachotos appellatus 115 29 $\frac{2}{3}$

Vocantur autem qui septentrionalia regionis tenent * Pargyetae. Qui uerò sub ipsis sunt Sydri. Post quos Ropluta & Eorita.

Ciuitates autem & uicus Arachosiae sunt

Axola	114 $\frac{1}{4}$	32	$\frac{1}{4}$
Phoclis	118 $\frac{1}{4}$	32	$\frac{2}{6}$
Aricaca	113	31	$\frac{1}{3}$
* Alexandria	114	31	
Rhizana	115	31	$\frac{1}{6}$
Arbaca	118	31	$\frac{1}{3}$
Sigara	113 $\frac{1}{4}$	30	
Choaspa	115 $\frac{1}{4}$	30	$\frac{1}{6}$
* Arachotus	118	30	$\frac{1}{3}$

Asiace	112 $\frac{1}{3}$	29	$\frac{1}{3}$
Gammace	116 $\frac{1}{3}$	29	$\frac{1}{3}$
Maliana	118	29	$\frac{1}{3}$
Damma	113	28	$\frac{1}{3}$

Gedrosia fitus.

CAPVT XXI. TABVLA IX. ASIAE.



GEDROSIA terminatur ab occasu Carmina, iuxta expositam lineam meridiem uersus usque ad mare.

A septentrionibus uerò Drangiana, & Arachosia, iuxta annotatas ipsarum meridionales lineas.

Ab oriente parte Indiae, iuxta Indum amnem, per emissam lineam à limite Arachosiae usque terminum, qui mare attingit, cuius gradus sunt 109 20

A meridie parte Indici pelagi, cuius descriptio hæc est. Post finem, qui apud Carmaniam est

Arabij flu. ostia	105	20	$\frac{1}{4}$
Fontes fluuij	110	27	$\frac{1}{2}$

Diuertigium eius ad Drangianam ingrediens 107 $\frac{2}{3}$ 25

Rhagiana ciuitas	106	20	
Mulierum portus	107	20	$\frac{1}{4}$
Coeamba	108	20	
Rizana	108 $\frac{2}{3}$	20	$\frac{1}{4}$

Post quam prædictus finis, qui mare attingit 109 20

Protenduntur autem montes per mediam Gedrosiam, qui appellantur Arbiti, quorum fines 107 22 & 113 26 $\frac{1}{2}$

A quibus Indo admiscuntur profluentes quidam, quorum unius fons 111 25 $\frac{1}{2}$

Et similiter à Bætijs montibus per Gedrosiam labuntur amnes

Regionem uerò quæ penes mare est tenent * Arbitorum uicus, quæ iuxta Carmaniam Parfire, quæ iuxta Arachosiam Musarnæi. Mediū autem regionis omne uocatur Paradene, & quæ sub ipsa est Parisene. Post quam quæ apud Indum sunt, tenent Rhamnæ.

Ciuitates autem & uicus Gedrosiae sunt

* Cuni	110	27	
Badara	113	27	
* Musarna	115	27	$\frac{1}{2}$
Cottobara	118	27	$\frac{1}{2}$
Socsta	118 $\frac{1}{2}$	27	$\frac{1}{2}$ $\frac{1}{4}$
Oscana	115	26	
* Parsis Metropolis	106 $\frac{1}{2}$	23	$\frac{1}{2}$
Omiza	110	23	$\frac{1}{2}$
* Arbis ciuitas	105 $\frac{1}{3}$	23	$\frac{1}{2}$

k 4

pidum Plinius Conphen alijs dictum tradit.

Tarse regnū Hai thono & Sabellico, & sunt hodie populi Christiani.

Arbis flu. Strabo.

Cambaia hodie siue Gambaia, regni caput. Cadamustus cap. 71. Ioseph. Indus ca. 401. & 141.

Orbitas appellant Diodorus & alij.

Ariam hanc dicit Pom. Mela, solibus est ambusta, Ariam fertis. Ariam hæc exte dit Strabo per ora maritimam ab Indo usque Carmaniã, ut Gedrosie pars potius uideatur.

Arimus prius, deinde Evergetas, hæc est beneficis dicitur ait Diod. Sicu lus.

Arachosiorum op

Insulæ adiacent Gedrosiæ		
Asthæa	105	18
Codane	107 1/2	17

CLAVDII PTO,
lemæi Geographica enarra
tionis,

Sextus Liber finit.

SEPTIMVS
LIBER HÆC
habet

Expositionem ultimarum partium maioris
Asiæ secundum subiectas prouincias ac p̄turas
Indiæ intra Gangem fluuium
Indiæ extra Gangem fluuium
Sinarum terræ
Taprobanes insulæ, & quæ circa illam sunt
Descriptionem summariam Tabulæ orbis
Armillaris spheræ, cum habitabili terra descri
ptionem
Descriptio extensionis

Indiæ intra Gangem
SITVS.

CAPVT I.

TABVLA X. ASIAE.



VÆ intra
Gangem est In
dia, definiit ab
occasu regione
Paropanifadū,
& arochasia, &
Gedrosia, iu
xtalaterai parū
orientalia iam
exposita.
A septentrioni
bus autē * Imao monte, iuxta superiacentes si
bi Sogdianos & Sacas
Ab oriente uerò Gange fluuiio
A meridie ac etiam occasu, parte Indici pelagi.
Cuius traditio descriptionem habet talem
In Sinu appellato Canticolpico
Syrastrenes
Canthinaustathmus statio 109 1/2 1/4 20
Occidentale ostium Indi flu. quod

Indiæ inferioris no
mie hæc & sequē.
cōtinētur: nā supe
rior India Scythias
ut dixi continet
Ganges flu. altitus
dine nusquam mi
nore passibus 20.
latitudine 8. aut 10
milliū passū ubi
minima est, ubi au
tem maximè patet
stadiorum centum
amplitudinē habet
testes Curtius, Stra
bo, Plin. Pom. Me
la & ceteri.
* Emodes est po
tius Diodoro.

Sagappa dicitur	110 1/2	19	1/2	1/3
Qd' deide ē & appellat̄ Sinthū	110 2/3	19	1/2	1/3
Tertū qd' aureū appellat̄	111 1/3	19	1/2	1/3
Quartū qd' Cariphi uocat̄	111 2/3	19	1/2	1/3
Quintū qd' Sapara uocat̄	112 1/2	20	1/4	1/4
Sextū qd' Sabalaessa dicit̄	113	20	1/4	1/4
Septimū Lonibare dicitū	113 1/2	20	1/4	1/4
Bardaxema ciuitas	113 2/3	20	1/3	1/2
Syrashtra uicus	114	19	1/2	1/3
Monoglossum emporiū	114 1/6	18	1/2	1/3
Laryces				
Mophidis flu. ostia	114	18	1/3	1/3
Pacidare oppidum	113 1/2 1/3	17	1/2	1/4
Namadiflu. ostia	112	17	1/2	1/4
Mareū promont.	111	17	1/2	1/2
In sinu Barigazeno				
* Camanes	112	17		
Nufaripa	112 1/2 1/2	16	1/2	
Pulipula	112 1/2	16		
Ariaces Sadanorum				
Suppara	112 1/6	15	1/2	1/6
Gaoris flu. ostia	112 1/4	15	1/6	
Dunga	111 1/2	15		
Bindæ flu. ostia	110 1/2	15		
* Simylla emporiū & pmōt.	110	14	1/2	1/4
Baleptana	111 1/2 1/3	14	1/3	
Hippocura	111 1/2 1/4	14		
Virorum Pyratarum				
Mandagora	113	14	1/6	1/3
Byzantium	113 2/3	14	1/2	1/3
Chersonesus	114 1/3	14	1/2	1/3
Nanagunæ flu. ostia	114 1/2	13	1/2	1/3
Armagara	115	14	1/3	1/3
* Nitra emporiū	115 1/2	14	1/3	1/3
Limyrices				
Tyndis ciuitas	116	14	1/2	1/3
Bramagara	116 1/2 1/4	14	1/3	
Calecariæ extrema	116 2/3	14		
* Muziris emporiū	117	14		
Pseudostomi flu. ostia	117 1/3	14		
Podoperura	117 2/3	14	1/4	1/3
Semne	118	14	1/3	1/3
Cereura	118 2/3 1/2	14	1/3	1/2
Bacare	119 1/2	14	1/2	1/3
Baris flu. ostia	120	14	1/3	
Aiorum				
Melcynda	120 1/3	14	1/3	
* Elancorū emporium	120 2/3	14		
Cottiara Metropolis	120	14	1/2	
Bamala	121 1/3	14		
Cōmaria extrema	121 1/2 1/4	13	1/2	
In sinu Colchico, in quo Colymbefis Senici				
Careorum				
Soficure	122	14	1/2	
# Colchi emporium	123	15		
Solenis flu. ostia	124	14	2/3	

Cambaie regni
pars ad Indi flu.
ostia recentioribus
dicitur.

* Calicut, empo
rium aromaticum to
tius orbis, Portuga
lensibus frequen
tatum.

Timula ab incolis
dictum, supra lib.
1. cap. 10.

Colchidū, sine
Chuchina, regni
uitas, cuius rex La
sitatorum est an
cus.

In sinu

*Colaciū promont.
Boccatio
oppoñitur Ta-
prohana.*

*Coloni hodie, cui
tas & regnum.*

*Coloni hodie Portu-
mibus dicitur.*

*romandel hodie
tur, & paulo
terius Milispar
sive Milapar.*

mafari regalis.

Oriza hodie.

In sinu Agarico			
Pandionis regionis in sinu Agarico			
Cory p̄mōt. quod & Calligicū	125 $\frac{2}{3}$	13	$\frac{1}{3}$
Argari ciuitas	124 $\frac{1}{4}$	14	$\frac{1}{3}$
* Salur emporium	125 $\frac{1}{2}$	15	$\frac{1}{6}$
Batorum			
Nigamma Metropolis	126	16	
Thelechir	127	16	$\frac{1}{6}$
* Curula ciuitas	128	16	
In ea quæ proprie dicitur Paralia sive littoralis Soringorum			
* Chaberis ciuitas	128 $\frac{1}{3}$	15	$\frac{1}{2}$ $\frac{1}{4}$
Chaberi flu. ostia	129	15	$\frac{1}{3}$ $\frac{1}{2}$
* Sobura emporium	130	14	$\frac{1}{2}$
Aruarnorum			
Poduca Emporium	130 $\frac{1}{4}$	14	$\frac{1}{2}$ $\frac{1}{4}$
Melange Emporium	131	14	$\frac{1}{3}$ $\frac{1}{2}$
Tynæ flu. ostia	131 $\frac{2}{3}$	12	$\frac{1}{2}$ $\frac{1}{4}$
Cottis	132 $\frac{1}{3}$	12	$\frac{1}{2}$
Maliarpha emporium	133 $\frac{1}{6}$	12	
Mefoliae			
Mæfoli flu. ostia	134	11	$\frac{1}{2}$
* Cōtacossyla emporium	134 $\frac{1}{2}$	11	
Coddura	135	11	$\frac{1}{3}$ $\frac{1}{2}$
* Alofigne Emporium	135 $\frac{2}{3}$	11	$\frac{1}{6}$
Et locus unde soluunt, qui in Chrysam nauis gant	136 $\frac{1}{3}$	11	
In sinu Gangetico			
* Palura ciuitas	136 $\frac{2}{3}$	11	$\frac{1}{2}$
Nanigana	136 $\frac{1}{3}$	12	
Caticardama	136 $\frac{1}{3}$	12	$\frac{2}{3}$ $\frac{1}{2}$
Canagara	136 $\frac{1}{6}$	13	$\frac{1}{2}$
Mandæ flu. ostia	137	14	
Cotobara	137 $\frac{1}{4}$	14	$\frac{2}{3}$ $\frac{1}{2}$
Sippara	137 $\frac{2}{3}$	15	$\frac{1}{2}$
Tyndis flu. ostia	138 $\frac{1}{2}$	16	
Mapura	139	16	$\frac{1}{2}$ $\frac{1}{4}$
Minnagara	140	17	$\frac{1}{4}$
Dofaronis flu. ostia	141	17	$\frac{2}{3}$
Cocala	142	18	
Adamantis flu. ostia	142 $\frac{2}{3}$	18	
Cofamba	143 $\frac{1}{2}$	18	$\frac{1}{4}$
Gangis flu. ostiū maxime occidentale, quod Cambysum dicitur	144 $\frac{1}{2}$	18	$\frac{1}{4}$ $\frac{1}{2}$
* Palura ciuitas	145	18	$\frac{1}{2}$
Secūdū ostiū, quod dicit magnū	145 $\frac{2}{3}$	18	$\frac{1}{2}$
Tertiū quod dicit Cāberychnū	146 $\frac{1}{2}$	18	$\frac{2}{3}$ $\frac{1}{2}$
Tilogrammū ciuitas	147	18	$\frac{1}{2}$
Quartū, quod dicit Pseudostomū	147 $\frac{2}{3}$	18	$\frac{1}{2}$
Quintū quod dicit Anthiboli	148 $\frac{1}{2}$	18	$\frac{1}{4}$
Montes autem insignes in exposita sunt parte Indiæ			
Apocopi montes, q̄ deorū pcenæ appellantur Quorū fines gra. habēt	116 23 & 124 26		
Et Sardonix mons, in quo eiusdem nominis lapis est, cuius medium	117 $\frac{1}{2}$	21	

Et Vindus mons, cuius fines gradus ha- bent	127 27 & 135 27		
Et Bettigo mons, cuius fines gradus ha- bent	123 21 & 130 20		
Et Adifathrus mons, cuius medium habet gradus	132 23		
Et Vxentus mons, cuius fines habent gra- dus	136 22 & 143 24		
Et Orudij mōtes, quorū fines	138 18 & 133 16		
Ordo autem fluuiorum in Indum excurs- rentium à monte Imao sic se habet			
Coæ flu. fontes	120 37		
Suafti flu. fontes	122 $\frac{1}{2}$ 36		
Indi flu. fons	125 37		
Bidaspi flu. fontes	127 $\frac{1}{2}$ 35		
Sandabalis flu. fontes	129 36		
Adris flu. fontes	130 $\frac{1}{2}$ 37		
Bibasis flu. fontes	131 35		
Zarardi flu. fontes	132 36		
Diuertigiū Coe ad Paropanifadas	121 $\frac{1}{2}$ 33		
Cōmixtio Coe & Suafti flu.	122 $\frac{1}{2}$ 31 $\frac{2}{3}$		
Cōmixtio Coe & Indi	124 $\frac{1}{2}$ 31		
Cōmixtio Bidaspi & Sādabalis	126 $\frac{2}{3}$ 32 $\frac{2}{3}$		
Cōmixtio Bidaspi & Adris	126 $\frac{1}{2}$ 31 $\frac{1}{2}$		
Cōmixtio Zaradri & Bibasis	130 34		
Cōmixtio Bidaspi & Zaradri	126 30 $\frac{1}{4}$		
Cōmixtio Zaradri & Indi	124 30		
Diuertigium Indi ad Vindium mon- tem	122 29 $\frac{1}{2}$		
Fons diuertigij	127 27		
Diuertigiū Indi in Aracosia	122 $\frac{1}{2}$ 27 $\frac{1}{2}$		
Diuertigium Indi ad Arbetos mon- tes	117 25		
Fons diuertigij	111 25 $\frac{1}{2}$		
Diuertigiū Indi ad os Sagapa	113 $\frac{2}{3}$ 23 $\frac{1}{4}$		
A Sagapa ad Sinthum	111 21 $\frac{1}{2}$		
Diuertigiū Indi ad aureū os	112 $\frac{1}{2}$ 22		
A Sapara ad Gariphum	113 $\frac{1}{2}$ 22 $\frac{1}{3}$		
A Garipha uerò ad os Sabalassa	113 21 $\frac{1}{3}$		
Diuertigium à Garipho fluuio ad Loniba- reos	113 $\frac{1}{3}$ 21 $\frac{2}{3}$		
Ordo fluuiorum, qui in Gangem exeunt sic se habet			
Diamunæ flu. fontes	134 $\frac{1}{2}$ 36		
Gangis flu. fontes	136 37		
Sarabi flu. fontes	140 36		
Cōmixtio Diamunæ & Gāgis	136 34		
Cōmixtio Sarabi & Gāgis	136 $\frac{1}{2}$ 32 $\frac{1}{2}$		
Diuertigium à Gange ad Vindum mon- tem	136 $\frac{1}{3}$ 31 $\frac{1}{2}$		
Soe flu.	131 28		
Fontes fluuij	131 28		
Diuertigium Gangis ad Vxentum mon- tem	142 28		
Fontes diuertigij	137 23		
Diuertigium Gangis in Cambusum os	146 22		

*Indum ab incolis
Sandum appellari
trahit Plinius.
Cophes Straboni.*

*Hydaspis ceteris
dicitur.*

*Hypasis Plinio, Hy-
panis Straboni, ul-
tra quem Alexan-
der non ausus fuit
progredi.*

Tomanes Plinio.

Diuertigium à Cambuso, ad magnum os 145 23
 Diuertigium à magno ore ad Camberichum os 145 1/2 19 1/2
 Diuertigium à Gange flu. ad Pseudostomum 146 1/2 20
 Diuertigium à Gange flu. ad Antibolis fos 146 1/2 21
 Et aliorum flu. situs sic se habent
 Namadi flu. fontes à mōte Vindio 127 26 1/2
 Fluuij flexio iuxta Siripalla 116 1/2 22
 Iuxta quod miscet Mophidi flu. 115 18 1/2
 Nanagunæ fluuij fontes à monte Vindio 132 26 1/2
 Vbi scinditur ad Goarim & Byndam fluuium 114 16
 Pseudostomi fluuij fontes à Bittigo monte 123 21
 Flexio fluuij 118 1/2 17 1/4
 Baris flu. fontes in Bittigo mōte 125 1/2 21
 Solenis fluuij fontes in eodē mōte 125 20 1/2
 Flexio fluuij 124 18
 Chaberi fluuij fons in monte Adifastro 132 22
 Tauæ fluuij fontes in Aruræis montibus 133 17
 Mæsolii fluuij fontes in eisdem montibus 134 1/2 17 1/2
 Mande flu. fontes in eisdē 136 1/2 16 1/2
 Tyndis fluuij fontes in Vxento monte 137 22 1/2
 Dosaronis fluuij fontes in eodem monte 140 24
 Ordo autē ciuitatū atq; oppidorū, quæ sunt in regionis huius parte, sic se habet
 Sub fontibus enim Coæ amnis locati sunt Lambatæ, & horū montana ptendunt usq; montes Comedorum. Sub fontibus autē Suaſti Suaſtene. Sub fontibus uerò Indi Daradræ, & horum montana supereminet. Sub fontibus autem Bidaspi, & Sandabalis, & Adris, est Caspiria. Sub Bibasis autem fontibus, & Zaradri. & Diamunæ, & Gangis est Cylindrine. Et sub Lambatis, & Suaſtene sita est Goryæa.

Et ciuitates hæ

* Carnasa	120	34	1/4
Barborana	120 1/4	33	2/3
Gorya	122	34	1/4
Nagara quæ & Dionysiopolis	121 1/2	32	1/2
Draſtoca	120 1/2	32	1/2
Inter Suaſtum autem & Indum sunt Gandaræ & ciuitates hæ			
Poclais (Pucolaitis Straboni)	123	33	
Naulibi	124 1/3	33	1/3

Bandobena Strab.

Gorydales Strab.

Gandari Plinio & Pom. Mele dicuntur.

Inter Indum & Bydaspum, iuxta quidem Indum Varſa est regio Et ciuitates hæ

Ithagurus	125 2/3	33	1/3
Taxiala	125	32	1/4
Circa autem Bydaspum Pandouorū regio in qua ciuitates hæ sunt			
Labaca	127 1/2	34	1/4
Sagala quæ & Euthymedia	126 2/3	32	
* Bucephala	125 1/2	33	
Iomusa	124 1/4	30	

Quæ inde uersus solis ortum sunt, tenent usq; ad Vindium montē Caspiræi, & in ipsis ciuitates hæ sunt

Salagisa	129 1/2	31	1/2
Astrassus	131 1/4	31	1/4
Labocla	128	33	1/3
Batanagra	130	33	1/3
Arispara	130	32	1/2
Amacatis	128 1/4	32	1/3
Ostobalassara	129	32	
* Caspira	127	31	1/4
Paficana	128 1/2	31	1/4
Dædala	128	30	1/2
Ardone	126 1/4	30	1/6
Indabara	127 1/4	30	
Liganira	125 1/2	29	
Chonnamagara	129	29	1/3
Modura aut deorum	125	27	1/6
Gagasmira	126 2/3	27	1/2
* Rarassa metropolis	123	26	
Cognandaua	123	26	

Iis etiā oriē: aliores sunt Gymnosophistæ. Et iuxta hos circa Gangē magis quidam septentrionales Dætychæ In quibus ciuitates hæ

Conta	133 1/2	34	1/3
Margara	135	14	
Batan cæsara	132 2/3	33	1/3

Et ab orientali parte fluuij

Passala	137	34	1/4
Orza	136	33	1/3

Sub ijs autem Nanichæ, in quibus ciuitates hæ.

Perſacra	134	32	2/3
Sannaba	135	32	1/2

Et ab orientali parte fluuij

Toana	136 1/2	32	
Sub ijs uerò Prasiace, in qua ciuitates hæ			
Sambolaca	132 1/4	31	1/2
Adisdara	136	31	1/2
Canagora	135	30	2/3
Cindia	137	30	1/2
Sagala	139	30	1/3

Et ab orientali parte fluuij

Aminacha	137 1/3	31	1/2
Coanca			1/3

Taxila Plinio & Straboni. Pandæa gens à feminis regitur, Plinius & Arrianus.

Ab Alexandri quoque nomen sortita.

Aornos petra Diodoro Siculo, Aornus Straboni, qui utpote fortissimi cum Hercules exugnare nequere Alexander expugnauit.

Coanca	138 $\frac{2}{3}$	31 $\frac{1}{2}$
Sub hac autem Sandrabatis, in qua ciuitates hæ		
Empelathra	130	30
Nadubandagar	138 $\frac{2}{3}$	29
Tamafis	133	30 $\frac{1}{3}$
Curaporina	130	29
Iterum regio quæ iuxta occidentalem Indi partem omnis communi uocabulo Indoscythia appellatur. Huius autem pars, quæ circa diuisionem ostiorum est Patalene, & quæ ipsi superiacet Abiria. Quæ autem circa ostia Indi & Canthicolum Syrastræne		
Sunt autem ciuitates Indoscythiæ hæ, ab occidentali quidem parte fluuij remotæ		
Artoarta	121 $\frac{1}{2}$	31 $\frac{1}{4}$
Andrapana	124 $\frac{1}{4}$	30 $\frac{2}{3}$
Sabana	122 $\frac{1}{2}$	32
Banagara	122 $\frac{1}{4}$	30 $\frac{1}{3}$
Codrana	121 $\frac{1}{4}$	29 $\frac{2}{3}$
Et iuxta ipsum fluuium		
Embolima	124	31
Pentagramma	124	30 $\frac{1}{3}$
Aligramma	123	29 $\frac{1}{2}$
Tiausa	121 $\frac{2}{3}$	28 $\frac{1}{2}$ $\frac{1}{3}$
Aristobatra	120	27 $\frac{1}{2}$
Azica	119 $\frac{1}{4}$	27
Pardabathra	117	25 $\frac{1}{2}$
Pisca	116 $\frac{1}{2}$	25
Palipeda	114 $\frac{1}{2}$	24
Suficana	112	22 $\frac{1}{3}$
Bonis	111	21 $\frac{1}{2}$
Colaca	110 $\frac{1}{2}$	20 $\frac{2}{3}$
In insulis autem ab ipso fluuio factis sunt ciuitates hæ		
* Patala	112 $\frac{1}{2}$ $\frac{1}{3}$	21
* Barbari	113 $\frac{1}{4}$	22 $\frac{1}{2}$
Ab orientali latere fluuij remotiores ab eo ciuitates hæ		
Xodræce	116	20 $\frac{1}{4}$
Sarbara	116	22 $\frac{1}{2}$ $\frac{1}{3}$
Auxoamis	115 $\frac{1}{2}$	22 $\frac{1}{3}$
Aufinda	114 $\frac{1}{4}$	22
Orbadari	115	22
Theophila	114 $\frac{1}{4}$	21 $\frac{1}{2}$
Astacapa	114 $\frac{2}{3}$	20 $\frac{1}{4}$
Iuxta ipsum uerò fluuium ciuitates hæ		
Panassa	122 $\frac{1}{2}$	29
Budæa	121 $\frac{1}{4}$	28 $\frac{1}{4}$
Naagramma	120	27
Camigara	119	26 $\frac{1}{3}$
Binagara	118	26 $\frac{1}{3}$
Parabali	116 $\frac{1}{2}$	24 $\frac{1}{2}$
Sydrus	114	23 $\frac{1}{2}$
Epitausa	113 $\frac{1}{2}$ $\frac{1}{4}$	22 $\frac{1}{2}$
Xoana	113 $\frac{1}{2}$	21 $\frac{1}{2}$

Indoscythiæ ab orientali plaga super mare Larice sita est regio		
In qua ciuitates mediterraneæ ab occasu Namadi fluuij hæ sunt		
* Barygaza emporium	113 $\frac{1}{4}$	17 $\frac{1}{3}$
Ab orientali uerò parte eiusdem fluuij		
Agrinagara	118 $\frac{1}{4}$	22 $\frac{1}{2}$
Siripalla	116 $\frac{1}{2}$	21
Bammogura	116	20 $\frac{1}{2}$ $\frac{1}{4}$
Sazantium	115 $\frac{1}{2}$	20 $\frac{1}{2}$
Xerogere	116 $\frac{1}{3}$	19 $\frac{1}{2}$ $\frac{1}{3}$
* Ozene Regia Tiascani	117	20
Minagara	115 $\frac{1}{4}$	19 $\frac{1}{2}$
Tiatura	115 $\frac{1}{2}$ $\frac{1}{3}$	18 $\frac{1}{2}$ $\frac{1}{3}$
Nasica	114	17
Quæ superiacent colunt Pulindæ Agriophagi. Et supra ipsos etiam Chatriæi		
In quibus ab occidentali & orientali parte Indi fluuij ciuitates hæ sunt		
Nigranigramma	124	28 $\frac{1}{4}$
Antachara	122	27
Sudassanna	123	26 $\frac{1}{2}$ $\frac{1}{3}$
Syrnifica	121	26 $\frac{1}{2}$
Patistama	121	25
Tisapatinga	123	24 $\frac{1}{3}$
Iterum autem inter Sardonicum montem & Bettigum, tenent Tabasi, Magorum gens Quæ autem supra hos sunt usque Vindium montem, iuxta quidem Namadem, à parte orientali fluuij tenent Parapiotæ		
In quibus sunt Rhamnæ		
Et ciuitates hæ		
Cognabanda	120 $\frac{1}{4}$	23
Ozoabis	120 $\frac{1}{2}$	23 $\frac{2}{3}$
Osta	122 $\frac{1}{2}$	23 $\frac{1}{2}$
Cosa in qua est Adamas	121 $\frac{1}{3}$	22 $\frac{1}{2}$
Circa autem Nanagunam Phyllytæ & Bitigi. In quibus Gondali quidem iuxta Phyllytas & fluuium, Ambastæ autem iuxta Bittigos & montem ipsum		
Et ciuitates hæ		
Agara	129 $\frac{1}{3}$	25
Adisathra	128 $\frac{1}{2}$	24 $\frac{1}{2}$
Soara	124 $\frac{1}{3}$	24
Nygdosora	125	23
Anara	122 $\frac{1}{2}$	22 $\frac{1}{3}$
Inter Bittigum autem montem & Adisathrum sunt Soræ Nomades		
Et ciuitates hæ		
Sangamarta	133	21
* Arcati regia fora	130	20 $\frac{1}{4}$
Rursus ad partem orientalem Vindij montis tenent Brolingæ. In quibus ciuitates hæ		
Stagabaza	133	28 $\frac{1}{2}$
Bardaotis	137 $\frac{1}{2}$	28 $\frac{1}{2}$

Chataros appellat Diodorus, Chateos Strabo, quibus pulchritudo est in maximo precio.

Naysinge regnum mediterraneum in die potētissimum.

Musificani terra Straboni dicitur.

Pattalenâ insulam ab indi ostijs effertam ait Strabo.

Quæ sub ijs sunt, habitant Poruari In quibus ciuitates hæ			
Bridama	134 $\frac{1}{2}$	27	$\frac{1}{2}$
Tholobona	135 $\frac{1}{3}$	27	
Malæta	133 $\frac{1}{2}$	25	$\frac{1}{2}$
Et sub ipsis usq; Vxentū montē, Abifathri In quibus ciuitates hæ			
Maliba	140	27	
Aspathis	138 $\frac{1}{2}$	25	$\frac{2}{3}$
Panassa	137 $\frac{2}{3}$	24	$\frac{1}{2}$
* Sageda Metropolis	133	23	$\frac{1}{2}$
Balantipyrgum	136 $\frac{1}{2}$	23	$\frac{1}{2}$
Iis orientiores usq; Gangem Mandalæ sunt In quibus ciuitates hæ			
Asthagura	142	25	
Et apud ipsum fluuium ciuitates			
Sambalaca	141	29	$\frac{1}{2}$
Sigalla	142	28	
* Palibothra regia	143	27	
Tamalites	144 $\frac{1}{2}$	26	$\frac{1}{2}$
Orcophanta	146	24	$\frac{1}{2}$
Similiter quæ sub Bettigo monte sunt tenent Brachmanæ Magi usq; ad Betios In quibus ciuitates hæ			
Brachme	128	19	
Quæ uerò sub Adifathro usq; Aruræotes tenent Badiamæi In quibus est ciuitas			
Tathliba	134	18	$\frac{1}{2}$ $\frac{1}{3}$
Quæ autem sub Vxento sunt, tenent Dryllo- phyllitæ Quorum ciuitates			
Sibrium	139	22	$\frac{1}{3}$
Opotura	137 $\frac{1}{2}$	21	$\frac{2}{3}$
Ozoana	138 $\frac{1}{4}$	20	$\frac{1}{2}$
Orientaliores usq; Gangē sunt Cocconagæ In quibus ciuitates hæ			
Dofara	142 $\frac{1}{2}$	22	
Et uersus fluuium in parte occidentali			
Cartinaga	146	23	
Cartasina	145 $\frac{1}{2}$	21	$\frac{2}{3}$
Supra autem Mæsolos Salaceni, iuxta Aru- ræos montes In quibus ciuitates hæ			
Benagorum	140	20	$\frac{1}{4}$
Castra	138	19	$\frac{1}{2}$
Magaris	137 $\frac{1}{2}$	18	$\frac{1}{3}$
Iuxta autem Gangem flu. sunt Sabaræ apud q̄s Adamas est in copia Et ciuitates hæ			
Tasopium	140 $\frac{1}{2}$	22	
Caricardama	141	20	$\frac{1}{4}$
Regionem autem, quæ circa ostia Gangis fluuij est omnem + Gangaridæ tenent In quibus ciuitas			
* Gangeregia	146	19	$\frac{1}{4}$
Reliquum autem Ariacæ quidem regio			

Hinc Palibothi
populi, quos Plin-
ius & Strabo
Prasios appellant,
omnium Indiæ po-
tentiam eo tempo-
re antecedeant, to-
to maritimo tra-
ctui ab Indo ad Gā-
gem dominantes,
quod & Pompo-
nius testatur, Dio-
dorus Palicotram
urbem appellat, ab
Hercule cōditam.

Gāgarides Plinio,
quorum regem po-
tentissimum Alexā-
der inuadere non
est ausus, testantur

nis mediterraneæ sunt ciuitates & pa- gi ab occasu quidē Byndæ fluuij hæ			
Manippala	119 $\frac{1}{2}$	20	$\frac{1}{2}$ $\frac{1}{4}$
Sarifabis	119	20	
Tagara	118	19	$\frac{1}{3}$
* Bætana regia Siroptolemæi	117	18	$\frac{1}{6}$ $\frac{1}{2}$
Deopalli	115 $\frac{2}{3}$	17	$\frac{1}{2}$ $\frac{1}{3}$
Gamalica	115 $\frac{1}{4}$	17	$\frac{1}{3}$ $\frac{1}{3}$
Omenogara	114	16	$\frac{1}{3}$
Inter Byndā uerò amnem & Pseudostomum			
Nagaruris	120	20	$\frac{1}{4}$
Tabaso	121	20	$\frac{2}{3}$ $\frac{1}{2}$
Inde	123	20	$\frac{1}{2}$ $\frac{1}{3}$
Tiripangalida	121 $\frac{1}{4}$	19	$\frac{2}{3}$ $\frac{1}{3}$
* Hippocura regia Baleocuri	119 $\frac{1}{2}$ $\frac{1}{4}$	19	$\frac{1}{6}$ $\frac{1}{2}$
Subuttum	120 $\frac{1}{4}$	19	$\frac{1}{6}$ $\frac{1}{2}$
Sirmalaga	119 $\frac{1}{3}$	18	$\frac{1}{2}$
Calligeris	118	18	
Modogulla	119	18	
Petirgala	117 $\frac{1}{2}$ $\frac{1}{4}$	17	$\frac{1}{4}$
Bannauasi	116	16	$\frac{1}{2}$ $\frac{1}{4}$
Virorum autem Pyratarum mediterraneæ ciuitates hæ			
Olochoera	114	15	
* Musopalle Metropolis	115 $\frac{1}{2}$	15	$\frac{1}{2}$ $\frac{1}{4}$
* Limyricæ mediterraneæ ab occidentali quidem parte Pseudostomi ciuitates hæ			
Narulla	117 $\frac{1}{2}$ $\frac{1}{4}$	15	$\frac{1}{2}$ $\frac{1}{3}$
Cuba	117	15	
Pallura	117 $\frac{1}{4}$	14	$\frac{2}{3}$
* Inter Pseudostomum uerò & Barim flu. ciuitates hæ			
Pafage	124 $\frac{1}{3}$	21	$\frac{1}{2}$ $\frac{1}{3}$ $\frac{1}{3}$
Maltanur	121	18	$\frac{2}{3}$ $\frac{1}{2}$
Curellur	119	17	$\frac{1}{2}$ $\frac{1}{2}$
Punnata in qua Beryllus	120 $\frac{2}{3}$	17	$\frac{1}{2}$ $\frac{1}{2}$
Haloe	120 $\frac{2}{3}$	17	$\frac{1}{2}$ $\frac{1}{2}$
* Carura regia Cerobothi	119	16	$\frac{1}{3}$ $\frac{1}{3}$
Arembur	121	16	$\frac{1}{3}$ $\frac{1}{3}$
Berderis	119	15	$\frac{1}{2}$ $\frac{1}{3}$
Pantipolis	118	15	$\frac{1}{3}$ $\frac{1}{3}$
Adarima	119 $\frac{1}{2}$	15	$\frac{1}{3}$
Coreur	120	15	
Aiorum mediterraneæ			
Morunda	121 $\frac{1}{2}$	14	$\frac{2}{3}$
Careorum mediterraneæ			
Mendela	123	17	$\frac{1}{3}$ $\frac{1}{2}$
Selur	121 $\frac{1}{2}$ $\frac{1}{4}$	16	$\frac{1}{2}$ $\frac{2}{3}$
Tittua	122	15	$\frac{2}{3}$ $\frac{1}{2}$
Mantitur	123	15	$\frac{1}{2}$ $\frac{1}{4}$
Pandionorum mediterraneæ			
Tænur	124 $\frac{1}{2}$ $\frac{1}{4}$	18	$\frac{2}{3}$
Perincari	123 $\frac{1}{3}$	18	
Corindiur	125	17	$\frac{2}{3}$ $\frac{1}{3}$
Tangala	123 $\frac{1}{2}$	16	$\frac{1}{2}$ $\frac{1}{4}$
* Modura			

Curtius & Diodo-
rus, sed longe in
alio situ hos ipse
cum Strabone col-
locat, nempe inter
Indi & Gāgis fon-
tes, iuxta Fori ra-
gis ab Alexandro
uicti regione, que
iuxta Hydaspis
fontes erat.

*Modura regia Pādi onis	125	16
Acur	124 $\frac{1}{2}$ $\frac{1}{4}$	15 $\frac{1}{3}$
Batorum mediterranea		
Calindoca	127 $\frac{2}{3}$	17 $\frac{1}{2}$
Bata	126 $\frac{1}{2}$	17
Tallara	128	16 $\frac{1}{2}$ $\frac{1}{4}$
Paraliæ Soretanorum mediterraneæ ciuitates		
Caliur	129	17 $\frac{2}{3}$
Tennagora	132	17
Icur	129	16 $\frac{2}{3}$ $\frac{1}{4}$
*Orthura regia Sornatis	130	16 $\frac{1}{3}$ $\frac{1}{4}$
Bere	130 $\frac{1}{3}$	16 $\frac{1}{4}$
Abur	129	16
Carmara	130	15 $\frac{2}{3}$ $\frac{1}{4}$
Magur	130	15 $\frac{1}{4}$
Aruarnorum ciuitates mediterraneæ		
Cerauge	133	16 $\frac{1}{4}$
Phruriū seu præfidiū	132	15
Carigæ	132 $\frac{2}{3}$ $\frac{1}{2}$	15
Poleur	131 $\frac{1}{2}$ $\frac{1}{2}$	14 $\frac{1}{3}$
Picendaca	131 $\frac{1}{2}$ $\frac{1}{2}$	14
Iatur	132 $\frac{1}{2}$ $\frac{1}{2}$	14
Scopidura	130 $\frac{1}{4}$	15 $\frac{1}{2}$ $\frac{1}{2}$
Icarta	133 $\frac{1}{2}$	13 $\frac{2}{3}$
*Malanga regia Bassaronagis	133	13
Candipatna	133 $\frac{1}{2}$	12 $\frac{1}{3}$
Mæsolorum mediterranea		
Calliga	138	17
Bardamana	136 $\frac{1}{4}$	15 $\frac{1}{4}$
Coruncala	135	18
Pharythra	134 $\frac{2}{3}$	13 $\frac{1}{3}$
*Pityndra Metropolis	135 $\frac{1}{2}$	12 $\frac{1}{2}$
Insulæ autem adiacent expositæ parti Indiæ in Canticolpo sinu		
Barace	111	18
In littore uerò usq; sinum Colchicum		
Milizigeris	110	12 $\frac{1}{2}$
Heptanesia insula	113	13
Tricadiba	113 $\frac{1}{2}$	11
Peperina	115	12 $\frac{2}{3}$
Trinesia insula	116 $\frac{1}{3}$	12
Leuce	118	12
Nanigeris	122	12
In sinu Argarico		
*Cory insula	126 $\frac{1}{2}$	13

Indiæ extra Gangem

SITVS.

CAPVT II.

TABVLA XI. ASIAE.

X T R A Gangem India terminatur ab occasu Gange fluuii. A septentrionibus expositis partibus Scythiæ & Sericæ. Ab oriente Sinarum regione, iuxta meridionalem lineam

emissam à fine Sericæ, usq; ad sinum magnum appellatum, & sinu ipso. A meridie autem Indico pelago, & parte maris Parassodis, quod ab insula Menuthiadæ per lineam parallelam extenditur, usq; ad opposita magno sinui, huius igitur partis littorea per hunc modum se habent

In sinu Gangetico post Gangis ostium Antibolum appellatum

Ærradorum		
Pentapolis	150	18
Catabedæ flu. ostia	151 $\frac{1}{3}$	17
*Baracura Emporium	152 $\frac{1}{2}$	16
Tocofannæ flu. ostia	153	14 $\frac{1}{2}$

Argenteæ regionis		
Sabba ciuitas	153 $\frac{1}{2}$	13 $\frac{1}{3}$ $\frac{1}{4}$
Sadi flu. ostia	153 $\frac{1}{2}$	12 $\frac{1}{2}$
Sada ciuitas	154 $\frac{1}{3}$	11 $\frac{1}{3}$ $\frac{1}{4}$
*Berrabonna Emporiū	155 $\frac{1}{2}$	10 $\frac{1}{3}$
Temalæ flu. ostia	157 $\frac{1}{2}$	9

Promonto. quod post ipsam est In sinu Sabaraco

Besyngitorum Antropophagorum		
Sabara ciuitas	159	8 $\frac{1}{2}$
*Begynga Emporiū	162 $\frac{1}{3}$	8 $\frac{1}{3}$ $\frac{1}{2}$
Begyngæ flu. ostia	162	9
Berobe ciuitas	162 $\frac{1}{2}$	6
Promonto. post ipsam	159	4 $\frac{2}{3}$

Chryseæ uel aureæ Chersonesi		
*Tacula Emporium	160	4 $\frac{1}{4}$
Promont. post ipsam	158 $\frac{2}{3}$	2 $\frac{2}{3}$
Chrysoanæ flu. ostia	159	1
Sabana Emporium	160	Australis 3
Palande flu. ostia	161	Australis 2
Maleucolon promont.	163	Australis 1
Attabæ flu. ostia	164	Australis 1
Coli ciuitas	164 $\frac{1}{3}$	Æquinoct.
Perimula	163 $\frac{1}{4}$	2 $\frac{2}{3}$
Perimulicus sinus	162 $\frac{1}{2}$	4 $\frac{1}{4}$

Lestorum siue Piratarum regionis		
Samarade	163	4 $\frac{1}{2}$ $\frac{1}{3}$ $\frac{1}{4}$
Pagrafa	165	4 $\frac{1}{2}$ $\frac{1}{3}$ $\frac{1}{4}$
Sobani flu. ostia	165 $\frac{1}{3}$	4 $\frac{1}{2}$ $\frac{1}{4}$
Fontes fluuij	162 $\frac{1}{3}$	13
Thipinobasti Emporium	166 $\frac{1}{3}$	4 $\frac{1}{2}$ $\frac{1}{3}$ $\frac{1}{4}$
Acadra	167	4 $\frac{1}{2}$ $\frac{1}{3}$ $\frac{1}{4}$
*Zabæ ciuitas	168 $\frac{1}{3}$	4 $\frac{1}{2}$ $\frac{1}{4}$

Magni sinus
Quod iuxta principium est magnum promonto.

	169	4 $\frac{1}{4}$
--	-----	-----------------

Mucini regio ab incolis hodie nuncupatur, scilicet a Gange usq; Cyambam prouinciam: India etiā nuntorem hanc uocamus.

Bangella hodie ciuitas fecundissima, & regnum latissimum

Tamalam ciuitatē hoc loco sitam ait lib. 1. c. 11.

Malacha nūc dicitur mare magnitudinis, à Portugaliensibus ut capta, qd testatur epistola Emanuelis regis ad Leonem decimum.

Regnum Pego dicitur.

Sinus hic hodie dicitur mare de Sur, & Archipelagus innumerarū insularum.

Ciuitas Pego inter
Orientales nulli se
cunda.

Thagora	168	6
* Balonga Metropolis	167 $\frac{1}{2}$	7
Throana	167	8 $\frac{1}{2}$
Daonæ flu. ostia	167	10
Fontes fluuij	163	27
* Cortatha Metropolis	167	12 $\frac{1}{2}$
Synda ciuitas	167 $\frac{1}{4}$	13 $\frac{1}{3}$
Pagrafa	167	14 $\frac{1}{2}$
Dorij flu. ostia	168	15 $\frac{1}{2}$
Fontes fluuij	163	27
Aganagara	169	16 $\frac{2}{3}$
Seri flu. ostia	171 $\frac{1}{2}$	17 $\frac{1}{3}$
Fontes fluuij	170	32
Alius fons	173	30
Coniunctio	171	27
Limes magni sinus uersus Sinas	173	17 $\frac{1}{3}$
Montes autem in hac parte nominantur,		
Bepyrus, cuius fines habent gra-	148	34 & 154
26		
Et Mæandrus, cuius fines habent gra-	152	24 & 160
16		
Et Damasi montes, quorum fines habent	162	23 & 166
33		
Et Sementhini pars occidentalis, cuius finis	170	33 & 180
26		
A Bepyrro uerò in Gangem exeunt fluuij duo.		
Quorum eius qui magis septentrionalis est fon-		
tes habent partes	148	33
Coniunctio uerò cū Gange	140 $\frac{1}{4}$	30 $\frac{1}{3}$
Fluuij uerò qui post ipsum est fontes ha-		
bent	152	27
Cōiunctio autē cuius cū Gange	144	26
A Mæandro uerò fluunt, qui post Gangē sunt		
amnes usq; Bisynga flu. Serus autē fluuius à mō-		
te Semāthino è duobus fontibus fluit. Quorū		
qui occidētalior est, gradus habet	173 $\frac{1}{2}$	30
Qui uerò magis orientalis	173 $\frac{1}{2}$	30
lunguntur autem circa	171	27
A Damasis montibus autem fluunt Daonas &		
Dorias. Extēditur autem usq; Bepyrum Dao-		
nas, & Dorius quidē à situ	164 $\frac{1}{2}$	28
Daonas uerò à Damasis mōtibz	162	20 $\frac{1}{2}$
A Bepyrro autē monte	153 $\frac{1}{2}$	27 $\frac{1}{2}$
Et coniunguntur fluxus circiter	160 $\frac{1}{3}$	19
Sobanus autem	162 $\frac{1}{2}$	13
Et qui per auream Chersonesum fluunt inuicē cō-		
miscēt, primū à dorsis superiacētibus Cherso-		
neso, sine noīe, ex qbus unus ad Chersonesum		
fluens, primo Attabā scindit circa	161 $\frac{1}{2}$	3
Chrysoanum uerò circa	161	1 $\frac{1}{3}$
Reliquus autem fit Palandas		
Tenēt autē partē hāc ab orientali latere Gangis		
p totum latus ipsius, qui magis septentrionales		
sunt Gangani, p quos Sarabijs excurrit fluuius.		
Et in ijs ciuitates hęc sunt		
Sapulus	159	35

Hi sunt orientali-
si
mi, ubi à Nicolao
Veneto Ratha
arbs. nominatur.

Sorna	138 $\frac{2}{3}$	34 $\frac{2}{3}$
Heorta	138 $\frac{1}{2}$	34
Rhappa	137 $\frac{2}{3}$	33 $\frac{2}{3}$

Sub ijs uerò sunt Marundæ, usq;

Gangaridas

In quibus ciuitates sunt apud

Gangem ab oriente

Boræta	142 $\frac{1}{3}$	29
Corygaza	143 $\frac{1}{2}$	27 $\frac{1}{4}$
Condota	145	26
Celydna	146 $\frac{1}{2}$	25 $\frac{1}{2}$
Aganagora	146 $\frac{1}{2}$	22 $\frac{1}{2}$
Talarga	146 $\frac{2}{3}$	21 $\frac{2}{3}$

Inter montem autē Imtū & Bepyrū, Tacorei
sunt, maxime ad Arctos uergētes, Corancali ue-
rò sub eis. Postea Passalæ. Post quos supra
Meandrū Tilædæ. Vocāt autē sic Basadas, sunt
enim breues, incurui, crassi, & fronte latiores,
colore albi. Supra autē Cirradiā, in qua dicunt
gigni optimū malabathrū, habitāt iuxta quidē
montē Mæandrū Tameræ Anthropophagi.
Super Argenteā autē regionē, in qua multa es-
se dicunt metalla nō signata, superiacet autē Au-
rea regio, Besyngitis appropinquans, quæ &
ipsa metalla auri q̄ plurima habet. Qui eā incol-
lunt, si p̄ sunt albi colore, & crassi, & breues atq;
simi. Iterū inter Bepyrū montē, & montes Da-
masos, quæ magis ad Arctos uergunt, tenent
Aminachæ. Et sub ijs sunt Indaprathæ. Post
quos Iberingæ. Post Dabasæ, & usq; Mæan-
drū Nāgalogæ, quod significat mundū nudū.
Interq; montes Damasos & limitem qui uersus
est Sinas maxime septentrionales sunt Cacobæ.
Et sub ijs Basanaræ. Postea Chalcitis regio,
in qua plurima metalla æris sunt. Sub qua usq;
magnum sinum Cadutæ, & Barræ. Post quos
Sindi. Postea Daonæ ad flu. eiusdem noīs. Et
post ipsos montana sunt iuncta regioni Lesto-
rū siue Prædonū Tigres habentia & Elephan-
tes. Hanc Lestorū siue Prædonū regionē qui co-
lunt, ferini esse dicuntur, & in specubus habita-
re, & pellem habere similem Hippopotamis,
quæ sagittis minime trañci potest.

Ciuitates autē & uici huius partis medi-
terranei nominantur. Postea quæ
iuxta Gāgem exposita sunt hęc

Selampura	148 $\frac{1}{2}$	33 $\frac{1}{3}$
Canogiza	143	32
Cafsida	146	31 $\frac{1}{2}$
Eldana	152	31
Asanamara	155	31 $\frac{1}{2}$
Archinara	163	31
Vrathenæ	170	31 $\frac{1}{3}$
Suanagura	145 $\frac{1}{2}$	29 $\frac{1}{2}$
Sagoda	155 $\frac{1}{3}$	29 $\frac{1}{3}$
Anthina	162	29
Salatha		

Salatha	165 $\frac{2}{3}$	28 $\frac{1}{3}$
* Rhadamarotta, in qua Naadus	172	28
Athenagurum	146 $\frac{1}{3}$	27
Maniana	147 $\frac{1}{4}$	24 $\frac{2}{3}$
* Tosale Metropolis	150	23 $\frac{1}{3}$
Alofanga	152	24
Adifaga	159 $\frac{1}{2}$	23
Cimara	170	23 $\frac{1}{4}$
Parifara	149	22 $\frac{1}{4}$
* Tugma metropolis	152 $\frac{1}{2}$	22 $\frac{1}{4}$
Arifabium	158 $\frac{1}{2}$	22 $\frac{1}{2}$ $\frac{1}{3}$
Posinara	162 $\frac{1}{4}$	22 $\frac{1}{2}$ $\frac{1}{3}$
Pandassa	165	21 $\frac{1}{3}$
Sipiberis	170	21 $\frac{1}{4}$
* Triglyphon regia, quod & Trilingū	154	18
In hac galli gallinacei barbati esse dicuntur & corui, & Plitaci albi.		
Lariagara	162 $\frac{1}{2}$	18 $\frac{1}{4}$
Rhingiberi	166	18
Agimætha	170 $\frac{2}{3}$	18 $\frac{2}{3}$
Tomara	172	18
Daona	165	15 $\frac{2}{3}$
* Mareura metropolis q̄ & malthura	158	12 $\frac{1}{2}$
Lafippa	161	12 $\frac{1}{2}$
Bareuaora	164	12 $\frac{1}{2}$ $\frac{1}{3}$
Et in aurea Chersoneso		
Balonca	162	4 $\frac{2}{3}$
Cocconagara	160	2
Tharra	162	Australis 1 $\frac{2}{3}$
Palanda	161	Australis 1
Insulæ autem dicuntur in exposita parte Indiæ hæc		
Bazacata	149 $\frac{1}{2}$	9 $\frac{2}{3}$
In hac conchæ multæ. Et qui hanc incolunt, nudi continuo degere feruntur, uocariq̄ Agmatas. Sunt & insulæ tres Sindæ Antropophagorum, quarum mediū partes habet 152 Australis 8 $\frac{2}{3}$		
Bonæ fortunæ	145	4 $\frac{1}{4}$
Baruffæ quinque, quarum, medium habet	152 $\frac{2}{3}$	Australis 5 $\frac{1}{3}$
In ijs Antropophagi incolæ esse perhibent. Similiter aliæ Antropophagorū insulæ tres, quæ Sabadibæ appellant, q̄rū mediū 160 Aust. 8 $\frac{1}{2}$		
Iabadij hoc est hordei insula, feracissima enim hæc insula dicit, & p̄tereà auri multum efficere. Hæc Metropolim habet à parte septentrionali sine eius occidentali dictam Argenteam, quæ gradus habet 167 Australis 8 $\frac{1}{2}$		
Orientalis uerò finis insulæ	169	Australis 8
Satyrorum insulæ tres, quarum interualum	171	Australis 2 $\frac{1}{2}$
Qui has inhabitant, caudas habere dicunt, quales Satyrorū pingunt. Ferunt & hic aliæ insulæ cōtinue esse numero decē, Maniolæ appellatæ, in quibus dicunt nauigia, quæ clauos ferreos habent detineri, ac ideo illa ligneis cōpaginant, ne		

Chinaphela nūc et Sien due in Malacca insignes urbes.

Hinc Chryse & Argyre aureū & argenteum solum habentes insule Plinio Mele & alijs dicuntur, quas Marcellianus Chryseram & Agyreā nominat. χρυσός enim aurum, & ἄργυρος argentum dicitur.

quando lapis Hercules, qui circa ipsas gignitur, illa attrahat. Obq̄ hoc super trabibus ea in sicco firmari asserunt. Tenere autem ipsas dicuntur Anthropophagi Manioli dicti. Harum medium gradus habet 142 Australis 2

Sinarum situs.

CAPUT III.

TABVLA XI. ASIÆ.



IN Æ terminantur à septentrionibus parte Serū exposita. Ab ortu Solis atq̄ meridie terra incognita. Ab occasu India extra Gangē iuxta lineā annotatā, usq̄ ad magnum sinū, ac ipso magno sinu, & partibus quæ deinde adiacent Ferinis appellatis, ac parte Sinarum, quæ habitant Ichthyophagi Ætiopes secundum descriptionem hæc Post limitem sinus qui iuxta Indiam notatus est.

Aspitharæ flu. ostia	175	16
Fluuij fontes, qui ab orientalibus partibus		
Semanthini sunt montis	180	26
Brāma ciuitas	176 $\frac{2}{3}$	12 $\frac{1}{2}$
Ambasti flu. ostia	177	10
Fontes fluuij	179	15
Rhabana ciuitas	177	8 $\frac{1}{2}$
Sæni flu. ostia	176 $\frac{1}{3}$	6 $\frac{1}{2}$
Notium promont.	175	4
Ferini Sinus interior recessus	176	2

Satyrorū promont. 175 Æquinoctia. Sinarum sinus 178 Australis 4 $\frac{1}{3}$ Hunc habitant Ichthyophagi Æthiopes Cutiaris flu. ostia 177 Australis 7 Iuxta quod miscet Sini anni 179 Æquinoctia. Fontes fluuij 180 Australis 2 * Cattigara Sinarū statio 177 Australis 8 $\frac{1}{2}$ Tenent autē regionē, quæ maxime ad Arctos uergit, Semāthinæ supra eiusdem nominis montē. Sub ijs autē atq̄ monte Acadræ. Post quos Spiore. Postea apud magnū Sinum Ambastæ, & circa alios sinus Ichthyophagi Sinæ.

Ciuitates autem Sinarum mediterraneæ hæc nominantur

Achatara	178	21 $\frac{1}{4}$
* Aspithra	175 $\frac{1}{2}$	16 $\frac{1}{4}$
Coccoranagara	179	Australis 2
Sarata	180	Australis 4
* Et Metropolis Sinæ	180	Australis 3
Eā tamē nō ærea moenia habere dicunt, nec quæ quā memoratu dignū. Circūdat autē à Cattigaris uersus occasum terra incognita, mare Prasfode amplectens, usq̄ promont. Prasum, à quo		

Magi & Cyamba prouincie Magna Cham Tartarorum subdite.

Sinum magnum dixisse hodie mare de Sur, ad quem Hispani uersus occidentem nauigando perueniunt, terras stri itinere duorum dierum interiecto, per isthmum inter Parias, & Temaxitan: quanquam & per mare ad austrum circūire liceat.

Var Moabar regnum recentiores quidā hoc loci statuere.

incipit, ut dictum est, maris asperi sinus, terram coniungens Rhapto promont. & partibus australibus Azaniæ.

Taprobanes insulæ

SITVS.

CAPVT IIII.

TABVLA XI. ASIAE.

Taprobana, à nos
Siris Samotra siue
Sumatra dicitur,
ut Ioseph Indus,
Ludouicus Verto-
manus & alij testā-
tur. Huic quatuor
reges moderātur,
omnes idololatrae.



CORY Indiæ promontorio opponit promontorium insulæ Taprobanes, quæ olim Symondi insula dicebatur, nunc autem Salice. Qui eam habitant, cōmuni uocabulo Salæ dicuntur, mulierum crinibus omnes ferè tecti.

Nascitur apud hos oriza, mel, zīgiber, beryllus, hyacinthus, & uniuersorum metallorū genera, auri & argētī & aliorū. Elephātes gignit & Tigres. Eius promontorium, quod dictū est Cory opponi, gradus habet 126 12 1/2

Et uocat Boreū promont. Alia autē circumscriptione habetur in hunc modum. Post dictum Boreū, promont. quod gradus habet 126 12 1/2

Galiba extrema	124	11	1/3
Margana ciuitas	123	10	1/3
Iogana ciuitas	123	8	1/3 1/2
Anarismondi promont.	122	7	1/2 1/4
Soanæ flu. ostia	122	6	1/4
Fontes fluuij	124	3	
Sindocanda ciuitas	122	5	
Priapidis portus	122	3	2/3
Anubingara	121	2	2/3
Prafodes sinus	121	2	
Iouis extrema	120	1	
Nubartha ciuitas	121	2/3	Æquino.
Azani flu. ostia	123	1/2	Austra. 1
Fontes fluuij	126		Septētrio. 1
Hodoca ciuitas	123		Australis 2
Orneon uel auuū extrema	125		Austra. 2 1/2
Dagana ciuitas sacra luna	126		Australis 2
Corcobara ciuitas	127	2/3	Austra. 2 1/3
Dionysi seu Bacchi ciuitas	130		Austra. 1 1/2
Cetæum promont.	132	1/2	Austra. 2 1/6
Baraci flu. ostia	131	1/2	Septētri. 1
Fontes fluuij	128		
Bocana ciuitas	131		1 1/3
Mordi portus	131		2 1/3
Baraththa ciuitas in extremis	131		3 1/4
Solis portus	130		4

Littus magnum

Rocuri ciuitas in promont.	131		5 2/3
Rhizala portus	130	2/3	6 1/2
Oxia promont.	130		7 1/2
Gangis flu. ostia	129		7 1/3
Fontes fluuij	127		7 1/4

Solis insulam facit
Plinius, quæ &
Nympharū rubēs
cubile dicitur: ubi
ob æstum intolera-
bilē omne animans
ingressum uel circū
fusi aeris cōfestim
exanimatur.

Asatana portus	129		8
Agadiba ciuitas	129		8 1/2
Panti Sinus	128	1/2	9 1/2
Anubingara ciuitas	128	2/3	9 2/3
* Modutti emporium	128		11 1/3
Phasis flu. ostia	127		11 1/3
Fontes fluuij	126		8
* Talacori emporium	126	1/3	11 2/3

Post quod est Boreū promontoriū. Mōtes in insula insignes sunt, qui Galibi appellantur, ex quibus fluunt Phasis, & Ganges. Et mons, qui Malea dicitur, unde fluunt Soanas, & Azanos, & Barraces. Et sub hoc monte usq; mare sunt Elephantū pascua. Tenēt autē insulā à parte maxime septentrionali Galibi & Maduntæ. Sub quibus Anurogrāmi, & Nanagadibi. Et sub Anurogrāmis Soani. Sub Nanagadibis autē Senni. Subq; ijs etiā Sandocandæ quidem uersus occasum. Et sub ipsis usq; Elephātū pascua Bumafani, Tarachi autē uersus solis ortū tenēt. Sub qbus Bocani & Morduli, & q maxime australes sunt Rhogādani & Nanigiri.

Ciuitates autē in insula mediterraneæ hæ sunt

Anurogrāmum regia	124	1/6	8 2/3
* Maagrāmū Metropolis	127		7 1/3
Adisamum	129		5
Poduce	124		3 2/3
Vlispada	126	1/3	Borealis 2/3
Nacaduma	128	1/2	Æquino.
Ante Taprobanē multitudo insularum iacet, quas dicūt esse mille trecētas & septuaginta & octo numero. Quarū tñ noīa tradunt, hæ sunt			
Vangana	120	1/4	11 1/3
Canathra	121	2/3	11 1/4 1/2
Orneorum uel auium	119		8 1/2 1/2
Aegidiorum	118		8 1/2
Monache	116		4 1/4
Ammine	117		4 1/4
Carcus	118		Australis 3/4
Phelicus	116	1/2	Australis 2 1/2
Erene	120		Australis 2 1/2
Calandadrua	121		Australis 5 1/2
Arana	126		Australis 4 1/3
Bassa	126		Australis 6 1/2
Balaca	129		Australis 5 1/2
Alaba	131		Australis 4
Gumara	133		Australis 1 2/3
Zaba	135		Æquinoct.
Zibala	135		Borealis 4 1/4
Nagadiba	135		Borealis 8 1/2
Sufuara	130		Borealis 11 1/4

Orbis igitur necnō prouinciarū ac præfecturarū enarratio particularis, hoc nobis explanata sit modo. Cæterū cū in principio cōpositionis ostēderimus, quo pacto cogniti orbis pars, in sphaera describi possit, necnō in superficie plana, ut

Pynder hodie, et
est celebrior totius
insule portus.

na ut, maxime similis & cōmensilis sit ijs, quæ in sphaera cōprehenduntur solida, cōgruatq; talibus uniuersi orbis explanationibus, descriptio nem quandam addere summariam, ad demonstrationem eorum quæ uniuersaliter sunt contemplata, absoluat & ipsa secundum conuenientem rationem, quæ ita se habet.

Descriptio summaria TABULÆ ORBIS. CAPUT V.



ORBIS noster in tres diuisus est continentes à uetustioribus illis, qui sigillatim cōdiligentissimè scripsere, commentariosq; reliquere de singulis, sicuti in historia, quibus & nos astipulamur, qui partim hęc inspeximus, partim uerò diligenter ab eis excepimus, ac ideo tabulam quo pacto totus orbis figurari possit, subijcere deliberauimus, ut nil discendi cupidis in expertum relinquatur, ex ijs, quæ particulatim utilia sunt, quo omnis historia ornetur, pariter & acumen uirium naturalium excitetur.

Pars terræ nostræ habitabilis terminatur ab ortu solis terra incognita, quæ populis orientibus Asiæ magnæ adiacet, Synisq; ac Sericæ. A meridie similiter terra incognita, quæ pelagus ambit Indicum, & quæ Æthiopiã, quæ à meridie est Libyæ, uocaturq; Agisymba, complectitur.

Ab occasu etiam terra incognita, quæ sinu excipit Æthiopicum Libyæ, & deinde oceano occidentali, qui occidentalissimis Libyæ & Europæ adiacet partibus.

A septentrionibus autē coniuncto sibi oceano, qui insulas cōplectitur Britannicas necnō Europæ Borealissimæ, appellaturq; Deucalidonium & Sarmaticus, ac etiã terra incognita, quæ Borealissimis magnæ Asiæ adiacet regionibus, Sarmatiæ & Scythiæ, & Sericæ. Ex æquoribus uerò, quæ ab orbe excipiuntur habitabili, mare nostrū cū adnexis sibi sinibus, utpote sinu qui iuxta Adriam est, Pelagusq; Ægeū, necnō Propontidē, pontum quoq; ac Paludem Mæotim, per solum fretū Herculeū cū oceano cōmiscet, pelagi angustias quasi Isthmū Chersonesii instar faciens. Hyrcanum uerò mare, quod & Caspium dicitur, undiq; terra circumdatur, insulæ quo ad continentem oppositum, simile.

Similiter & mare, quod iuxta pelagus est Indicum, totū cū adiacētibus ei sinibus, tã iuxta sinum Arabicū, q; persicū, necnō Gangeticū, & eū qui proprie magnus uocat sinus, undiq; à terra cir-

cumambitur. Quapropter ex tribus cōtinentibus, Asia adnectit Lybiæ, & per dorsum Arabiæ quod mare nostrū à sinu segregat arabico, & p̄ terrā incognitā, quæ ab Indico alluit pelagus. Europæ uerò adnectit per dorsum, quod in ter paludē est Mæotim, oceanūq; Sarmaticū, super Tanais amnis defluuio. Lybia uerò ab Europa solū freto disiungit, p̄ se ipsam illi cohærens minime, sed p̄ Asiã omnino, quoniam illa utriq; cōnectit, ambasq; per orientālē plagā attingit. Porro ex tribus illis cōtinentibus, magnitudinis gratia, Asia est prima, secūda Lybia, tertia Europa. Similiter iter maria prædicta, quæ à terra excipiuntur, rursus ob magnitudinē primū est mare iuxta Indicū pelagus, secundū nostrū, tertium Hyrcanū, quod & Caspiū. Præterea inter sinus insigniores, primus est similiter & maior Gangeticus, secūsus Persicus, tertius uerò Magnus, quartus Arabicus, quintus Æthiopicus, sextus Ponti, septimus Ægei pelagi, octauus Paludis Mæotidis, nonus Adriæ, Decimus uerò Propontidis. Ex insulis uerò insignioribus & peninsulis, prima est Taprobane, secūda Albonis Britannicorum, tertia aurea Chersonesus, quarta Iuuernia Britanicorū, quinta Peloponnesus, sexta Sicilia, septima Sardinia, octaua Cirus, quæ & Corsica, nona Creta, decima Cyprus. Sanè meridionalē terræ cognitæ finē terminat parallelus, qui æquinoctiali est australior partibus $16\frac{1}{2}$ qualiū est circulus maximus 360. Totidem etiã partibus qui per Mesroën scribitur, æquinoctiali est septentrionalior. Septentrionalē uerò finē terminat parallelus, qui æquinoctiali est septentrionalior partibus 63 scribitur autē p̄ Thylē insulā, ita ut latitudo terræ cognitæ partiū fiat $79\frac{1}{2}$ aut integris gradibus 80. Stadijs uerò quadraginta millibus ferè, ita ut pars una, seu gradus unus, quingenta cōtineat Stadia, quæ admodū ex diligentibus deprehensum est dimētionibus. Totius uerò ambitus centū & octuaginta millia cōprehendat stadia. Rursus orientalem finem terræ cognitæ terminat meridianus scriptus per Synarū metropolim, distans ab eo, qui per Alexandriã scribitur, orientem uersus, super æquinoctiali partibus $119\frac{1}{2}$ octo autem horis ferè æquinoctialibus. Occidentalē uerò finē terminat ille q̄ per fortunatas scribitur insulas, distatq; ab eo, qui per Alexandriã partibus 60 $\frac{1}{2}$ horis autē æquinoctialibus quatuor. A semicirculo uerò orientalissimo partibus 180. hac oris æquinoctialibus 12. ita ut longitudo orbis cogniti esse colligatur, super parte quidē æquinoctialis, stadiorum nonaginta milia. Super eo uerò q̄ est australissimus octuaginta & sex milliū ac trecentorū & ferè triginta. At super eo qui est septentrionalissimus millia

Falsum est.

Imo solo Isthmo ad sinum Arabicū nec est ibi aliqua terra incognita.

Hodie usq; ad Caput bonæ spei, quæ est Africa continentis 32. gradus altitudinis meridionalis numerantur.

Nulla ab occasu hodie terra incognita, sed occidentales Africa partes Caput albi & Caput uiride dicuntur, Oceano adiacentes.

Hoc esse falsum manifeste hodie ostendit Portugalesium in Calecut nauigatio.

quadraginta octingenta quinquaginta quatuor. Et rursus super eo, qui per Rhodum scribitur, sub quo potissimum factæ sunt dimensiones, distante ab æquinoctiali partibus 36, stadiorum septuaginta duorum ferè millium. Super eo autem qui per Syenem est quiq; ab æquinoctiali distat partibus $23\frac{1}{2}\frac{1}{3}$, qui ferè in medio totius latitudinis situs est, Stadiorum octuaginta duo millia trecentorum triginta sex, secundum proportionem ipsam dictorum parallelorum ad æquinoctialem, ita ut longitudo orbis latitudine maior fiat, in climatibus quidem septentrionalissimis, quinquagesima ferè parte, in ijs uerò per Rhodum dimidia quodammodo & tertia parte, in ijs autem per Syenem totidem & ferè sexta, in australissimis quoq; totidè. In ijs uerò qui sub æquinoctiali sunt totidem, ac insuper quarta. Magnitudo autem maximi diei seu noctis, in parallelo quidem inter prædictos australissimo horarum æquinoctialium est 13, totidè & in eo qui per Meroën scribitur. In æquinoctiali autem horarum est 12. In eo uerò qui per Syenem describitur, horarum 12 $\frac{1}{2}$. At in eo qui est per Rhodum 14 $\frac{1}{2}$. In septentrionalissimo autè & qui per Thylè est 20, ita ut totius latitudinis differentia fiat horarum æquinoctialium nouè.

Armilaris Sphæræ

CVM HABITABILI
li descriptio.

CAPVT VI.



DESCRIPTIO igitur dispositionis uniuersæ, ad tanta usq; cõpetenter se habet. uerum haud absurdum erit his addere, quonam modo apparens terræ semisphæriũ, in quo habitabilis nostra est, in plano describat, à sphæra comprehensum armillari quãdoquidem plures qui demonstrationem hãc aggressi sunt ineptissimè ea usi uidentur. Proponat igitur sphæram armillarem in plano describere, quæ partem cõplectatur terræ ita uisus situm habentem, secundum quem rectæ linearis sit cõmunibus sectionibus, hoc est meridiani, qui per tropicas notas, cui & longitudo subiacebit, nostrã habitabilem bifariam incidit, & paralleli, qui per Syenem in terra scribitur, qui & ipse latitudinem orbis æqualiter fermè secat. Sic autem habeantur rationes magnitudinum armilaris sphæræ & terræ, necnon uisus distantia, ut in eo spacio quod inter armillam æquinoctialis & æstiuæ continetur tropici, tota pars terræ appareat co-

gnitæ: Australiori semicirculo, eius qui per media signa est circuli, super terram constituto, ne ab illo obumbratio quædam fiat, terræ habitabilis, ad Boreã cõstitutæ. His igitur suppositis dicti quidè meridiani, unius rectæ lineæ secundum axim ipsam facient apparitiã, quasi uisus in plano, per eos ducto, cadat. Ob eãdem etiam causam parallelus per Syenem, rectæ lineæ apparentiam præbebit, illa existente recta: reliqui uerò ex circulis inscribendis, secundum concava ad rectas lineas, inuersi apparebunt: meridiani quidem ad lineam eam quæ per polos est, paralleli uerò ad illam quæ per Syenem, & magis ij qui plus ex utraq; parte distant, quæadmodum per se liquet. Quo pacto uerò descriptionem hanc effingere possimus, ut q; similis sit adumbramenti uisualibus modus hic perq; commodus nobis erit.

Esto meridianus qui per signa æquinoctialia in sphæra transit armillari A B C D circa centrum E, & diametrum A E C, intelligaturq; A secundum polum Borealem, C uerò australem: ac sumatur B F & D G & B H & D K circumferentiæ in distantijs tropicorum ab æquinoctiali: A autem & L & A M & C N & C O à distantijs poli arctici & antarctici, secetq; diameter æstiuæ ipsam A E iuxta P, quum igitur parallelum qui per Syenem scribitur, inter E & A positionem habere oporteat sit aut ratio circumferentiæ, quæ est à parallelo per Syenem ad æquinoctialem, ad quadrantem, quatuor ferè ad quindecim, dimidiæ autem E P ad E A eorundem ferè quatuor ad uiginti sesquitertia erit & E A lineæ quæ ex centro terræ exit. Assumatur iam E Q talium trium qualium est quatuor E A, & in centro E, distantia uerò E Q, scribatur in eodem plano circulus, qui terram complectatur Q R: & diuisa aliqua recta, quæ sit æqualis E Q, in nonaginta sectiones æquales, unius quadrantis æqualis ipsi E P, assumatur quidè E S sectionum uiginti trium semis & tertij, at E T sectionum sedecim tertij & duodecim, E V uerò eorundem sexaginta trium, & perducatur X S Y ad Q R recta cadens, uidelicet secundum parallelum per Syenem. Erit igitur T signum per quod scribetur parallelus ille, qui terminat australem finem habitabilis, & oppositus ei qui est per Meroën: V uerò per quod scribetur parallelus, qui terminat finem Borealem, scriptusq; per Thylem. Assumatur nunc signum paululum Australius T sicut Z & cõiungatur Z D producanturq; S Y & Z D, ac coincidat iuxta *. Si igitur nunc expositos circulos intelligamus in plano, per signa tropicorum & polorum, aspectumq; super * propter subiecta: lineæ quidem

quidem ab * per M & G ac D & K & O productæ ad A C facient super ipsa sectiones, per quas scribentur ad aspectum segmenta quinque parallelorum: ueluti per sectionem Z scribetur circa D æquinoctialis. Lineæ uerò ab * super L & F & B & H & N coniunctæ apud A C sectiones facient, per quas scribentur ultra terraneæ portiones eorundem parallelorum. Similiter quoque in parallelis describendis in terra, si sumpserimus super Q R peculiare ab æquinoctiali distantias, ueluti V & T ac sectiones, quæ fient super eisdem per rectas lineas A Z coniunctis super semicirculo Q R habebimus oppositas eis secundum parallelas positiones, per quas scribentur distantiorum parallelorum segmenta: ueluti G V F & D T B: super quibus sumentes exortus eorum quæ ordinanda sunt ex utraque parte meridiani. T V & super X S Y recta in peculiaribus trium illorum parallelorum rationibus, scribemus per trium similium signorum particulas, subiectorum meridianorum, tanquam eorum qui definiant longitudinem, & F X B & G Y D.

Multitudo igitur in terra describendorum ad descriptionis magnitudinem adaptanda erit. In Armillarum uerò parabola, id obseruandum est, ut quum singula per dicta quatuor signa transeant, figura effingantur ouali, & non in mucrones desinant, in sectionibus apud circum extremum, ne speciem præbeant fracturæ. Nam illic quoque congruam reliquis flexuram seruari oportet, quibus lineamenta curua, quæ ellipsim complectuntur, ultra extremum circum totius descriptionis finitorem cadant, quod & in ueris armillis accidere uidetur. Animaduertendum præterea, ne circuli solum lineæ existant, sed ut cum aliquali latitudinis commensuratione & colore differant, ac etiam ut ultra terraneæ circulorum portiones, obscuriores habeant colores, quibus illæ, quæ uisui sunt expositæ, quo in proximioribus fiant incisuræ secundum obumbrationes, quæ in ueris eueniunt armillis. Præterea ut Zodiacus incidat super terram iuxta semicirculum australissimum, & per tropicum hyemalem, incidatur autem ab ipsa secundum Borealem, & per æstiuum tropicum. Conscribemus autem de his quoque in locis opportunis peculiare denominationes, ac etiam in circulis, qui in terra sunt numeros, qui in orbis descriptione sunt explanati distantiarum & horarum. Circa uerò exteriorem circum uentorum ponemus nomina ad imitationem sphaeræ armillarum, apud adiacentes quinque parallelas & polos per adnotationes.

Descriptio extensionis.

N I S.

C A P U T V I I.



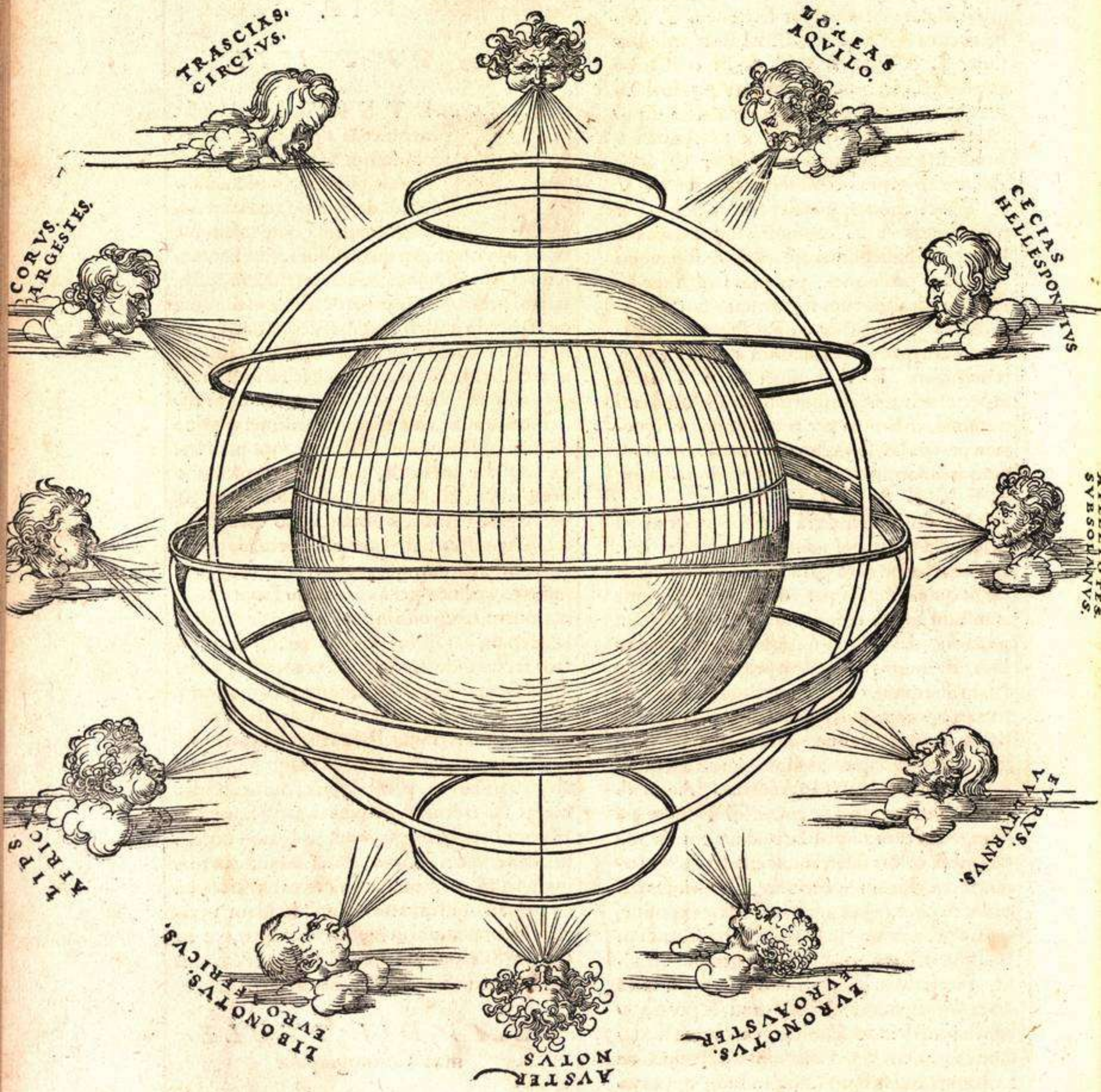
CÆTERTVM huiusce extensionis descriptio quæ & summatim armillari congruit sphaeræ, talis erit. In plano subiiciatur designatio, una cum terra comprehensa, quæ talem habeat positionem, per quam uisus rectus sit communibus incisionibus, hoc est meridiano, qui bifariam per tropica signa orbem secatur, cui & iubeat longitudo nostri habitabilis: & parallelo per Syenem in terra scripto, qui & ipse ferè latitudinem orbis intersecatur, ita autem se rationes magnitudinum sphaeræ ac terræ, necnon uisus habeant distantias, ut in spacio, quod inter æquinoctialem est & tropicum æstiuum, tota pars terræ cognita appareat, australiori semicirculo per medium Zodiacæ armillæ, constituto super terram, ne sub hac obumbratio quædam habitabilis nostræ fiat, quæ ad Borealius posita est hemisphaerium, quapropter dicti meridiani unius rectæ lineæ per axem ipsam faciunt imaginationem, tanquam uisu in plano per ipsos cadente, ac etiam parallelus per Syenem, ob eam causam rectus uideatur. Reliqui uerò circuli adnotandi, secundum concaua, conuersi appareant, ad lineas rectas, meridiani quidem ad eam lineam quæ per polos transit. Paralleli autem ad eam lineam, quæ est per Syenem, & magis ipsi, qui plus ab utraque illarum parte distant, ita ut arcticus magis quam tropicus æstiuus ad septentriones. Hyemalis uerò tropicus magis quam æquinoctialis ad meridiem declinet, ac etiam antarcticus magis quam tropicus hyemalis. Præterea terræ cognitæ pars ita constituatur, ut nullibi illam oceanus circumfluat, nisi in finibus descriptis, qui ad Corum sitæ sunt & Circium Libyæ, & Europæ, confirmiter uetustiorum historiis.

C L A U D I I P T O L E
mæi Cosmographiæ

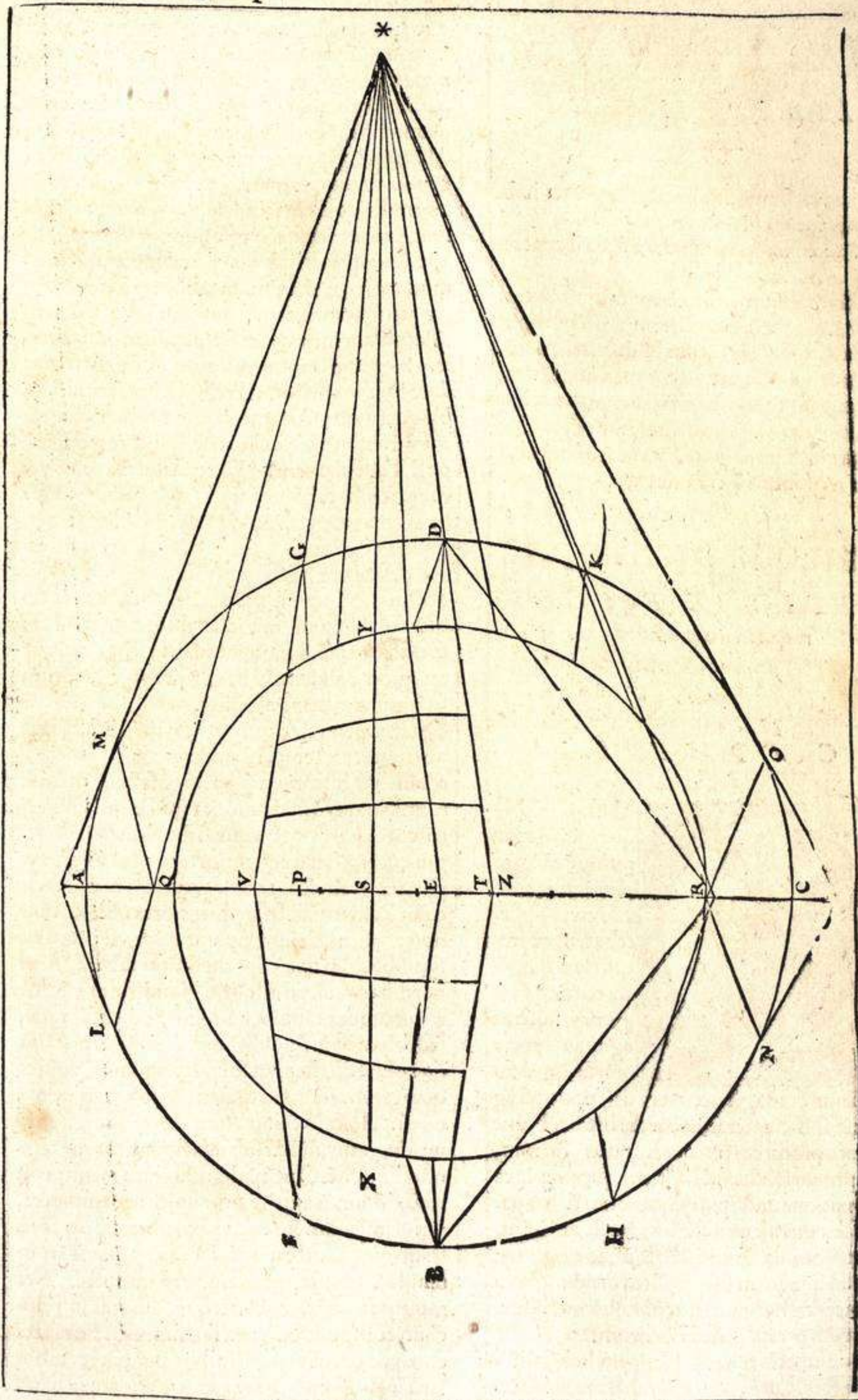
Septimus Liber finit.

Claudii Ptolemæi

APARCTIAS.
SEPTEMTRIO.



NON IVDICET MIDAS.



OCTAVVS

LIBER HÆC

habet.

Cum qua præsuppositione facere oportet habitabilis nostræ diuisionem per tabulas. Quænam ad unamquæque tabulam describere conuenit.

Expositio omnium descriptionum, quibus continentur Europæ tabulæ decem, regiões triginta quatuor, ciuitates centum & decem & octo. Africæ tabulæ quatuor, regiones duodecim, ciuitates quadraginta duæ. Asiæ magnæ tabulæ duodecim, regiones quadraginta octo. Ciuitates centum & nonaginta, ita ut tabulæ orbis fiant 26 regiones 64 ciuitates 350.

Cum qua præsuppo-
SITIONE FACE

re oportet habitabilis nostræ diuisionem ad tabulas.

CAPVT I.



UÆCVN, que igitur ad enarrationem geographicam in medium adducere oportebat, tam ex frequentiori diligentia eorum, qui regiones nostras agnitas paragrarunt, quam ad faciliorem simul & magis peculiarem descriptionum aggregationem, sufficienter se habere arbitror. Nunc uero iuxta modum eorum qui ante nos fuerunt, tantum summarie addendum erit, per quem loca in designatione uniusquisque, qui notari debet parallelus seu meridianus scribendus sit, ne ridiculum fiat, si omnia simpliciter loca, ac ea quoque, quæ haudquaquam in expositos incidunt circulos, adjacentes habeant situs parallelorum & meridianorum per ipsos descriptorum.

Postquam competens quedam descriptio habitabilis totius facta est, ut in una comprehensa tabula, sub unum nostrum cadat: consequens est ut summarie, siendas exponamus descriptiones, si generalem illam in plures diuidere uelimus tabulas,

quo loca cuncta peragrata, cum lucidiori commensuratione ordinari queant. Etenim cum in uniuersa descriptione necessarium sit, quod rationes partium orbis inter se conseruentur, ut quedam propter frequentiam locorum ordinandorum dilatentur, alia autem propter defectum inscribendorum contrahantur, quod plerique obmittentes, multa quidem in tabulis ipsis puertere coacti sunt, tam in mensuris regionum, quam figuris, tamquam haudquaquam ab historia recte deducti, quemadmodum illi, qui maximam tabulæ partem Europæ attribuerunt, tam secundum longitudinem quam latitudinem, propter frequentiam & uarietatem locorum imponendorum. Asiæ autem secundum longitudinem nimium reliquerunt spatium. Libyæ uero secundum latitudinem propter contrarium, etenim ob causam hæc, Indicum pelagus, post Taprobanem ad septentriones conuertunt, cum ipsis tabula obstaret, quo minus ad solis ortum progredi possent, nihilque tale haberent, quod ex contrario super Scythia, Boreæ subiecta describere possent, rursusque occidentalem oceanum ad ortum uerterunt, obstante eis tabula: ad distantiam meridianam, quum nihil ibi seu interioris Libyæ aut Indiæ uastitas contineret, quod occidentali littori propter locorum frequentiam opponi posset.

Quapropter tales, cum terram uniuersam oceano cingerent, à conscribendis erroribus incipere uisi sunt, historiamque ad impossibilia detorserunt. Nos uero in diuisione tabulæ præfatum errorem euitare poterimus, si diuisiones ita fecerimus, ut regiões frequentiores, aut solæ sint, aut cum paucis tabulæ sortiatur, secundum maiores circulorum distantias. In frequentiores uero, & quæ non adeo multa intercipiunt totæ, cum pluribus similibus, sub una comprehendatur tabula, in minoribus circulorum distantijs. Haud enim necesse est, ut omnes tabulæ inuicem sint commensurate, sed solum ut in singulis inuicem conseruetur ratio quemadmodum cum caput solum depingimus, solum quæ capitis sunt, aut quum manum solum, quæ manus sunt solum. Non enim quæ capitis sunt cum manu iungimus, nisi cum sub una figura totum facimus hominem. Quemadmodum enim nil impedit totum, nonnunquam augere, nonnunquam uero minuere, ita nil impedimento erit, ex partibus, cum per se constant, quedam ob capacitatem supponendarum tabularum augere, quedam uero minuere. Nec multum à ueritate aberit, quemadmodum in principio compositionis præfati sumus, si lineas rectas, pro circulis incidentibus per partes tabularum inscribamus, lineas etiam meridianas haudquaquam inclinatas, sed illas inuicem æque distantes, quauis enim uniuersi habitabilis, tam latitudinis, quam longitudinis termini, secundum magnas sumpti

sumpti distantias præcipuas in extremis circulis faciant mutationes, non tamen ita in singulis accidit tabulis, ac ideo secundum rationem paralleli, qui bifariam incidit tabulam, ad circulum maximum, necessarium dicimus, ut quæ plurimas faciamus parabolas, ne per totam distantiam tabulæ, id quod indagamus, querere cogatur, sed solum illud, quod ex ea à medio est ad alterum extremorum.

QUÆNAM PER SINGULAS Tabulas adscribere congruat.

CAPUT II.



ALI igitur præsuppositioni innitentes, Europæ diuisiones decem comprehendemus tabulis. Libyæ uerò quatuor. Atque autem duodecim, in singulisque superscriptiones ponemus, præmittentes, cuiusnam continentis tabula quæque existat, & quæ magna, quasque contineat regiones, & quæ rationem habeat parallelus, qui per medium illarum transit, quæ exactissimè ad meridianum, & quænam circumscriptione totius fiat tabulæ, subordinantes per singulas regiones, ciuitatum insignium eleuationes, assumptas ad magnitudinem dierum, in ipsis. Situs uerò secundum longitudinem ab distantijs meridiani, qui est per Alexandriam, siue ad ortum, siue ad occasum magnitudinis ferè horarum æquinoctialium. Et num ijs qui Zodiaco sunt subiecti, sol semel uel bis super uerticem fiat, ac quæ admodum dispositus sit ad conuersiones. Quin & quamnam stellam fixam singula loca in uertice habeant ad didissemus, si in obseruando apparerent latitudines ad æquinoctialem, hoc est si semper per eosdem parallelos transirent, uerum cum in mathematica compositione ostenderimus, quod & fixarum sphaera incidit in sequentia mundi circa tropica & æquinoctialia signa, & haud quaquam circa æquinoctiales polos, sed circa eos qui in medio sunt circuli per Zodiacum, quemadmodum & errantium, non possunt eandem astra semper in eisdem locis supra uerticem esse, sed necesse est, ut ex ijs alia transeant ad loca prioribus septentrionaliora, alia uerò ad australiora, superuacua nobis uisa fuit ea descriptionis additio, quum secum talè hypothesim, si super sphaera stellata, positionem ipsius in temporibus quæ sitis, ad circulum qui per ambos est polos constituerimus, totamque circutulerimus ad permanētis meridiani diuisum latus, facile considerare possumus insignum ipsius, totidem ab æquinoctiali distare par-

tibus, quot & perq̄siti loci, ad eadem ipsa parallelus, obiterque deprehendere, nū omnino nulla ex errantibus stellis per signū illud incedat, seu una, aut plures, & quænam illa existat. Quibus ita præfinitis, iam ab alio inchoandum est proposito.

ADDITIONE MICHAELIS VILLANOVA.

Omnes octauo huius libri numerorum notas ex superius traditis emendabis facillime. Ab Alexandria intelliges distantias, si memineris eius longitudinem esse partium 60. cum semisse. nam cuiusque alterius urbis, longitudo minor, distantiam ab Alexandria uersus occasum facit: longitudo hac maior, distantiam uersus ortum. Quantitatem longitudinis disces, quidem partibus differentie horam describendo, & cuilibet parti 4. horæ minutias, quod & in alijs quibuscumque tue regionis urbibus obseruabis. Maxime diei quantitatem hæc una tabella generaliter edocebit, assumpta ex superioribus libris urbis tue latitudine. que si fuerit 45. graduū, maxima dies erit horarum 15. cum 26. minutis: si fuerit 46. addes quintam partem differentie ad proxime maiorem.

Tabula I. Europæ.



PRIMA Europæ tabula Britannicas continet insulas, cum adiacentibus eis insulis. Parallelus uerò eius medius rationem habet ad meridianum, quam undecim ferè ad uiginti.

Circumscribitur autem tabula undique oceano. Ab ortu germanico, A meridie Britannico, & eo qui appellatur Vergiuius. Ab occasu occidentali. Ab septentrionibus uerò Hyperboreo, & qui uiuocatur Deucallidonius.

Thyle igitur insula maximam diem habet horarum æquinoctialium 20. Distatque ab Alexandria occasum uersus horis duabus.

Hyberniæ uerò insulæ ciuitates insignes. Eiusdem nominis cuius & insula ciuitas + Hybernis, maximam diem habet hor. 18. Distatque ab Alexandria occasum uersus hor. 3 & 1/4.

Rheba uerò maximam diem habet horarum 18 1/2. Et distat ab Alexandria uersus occasum hor. 3 quinta una.

Albionis uerò insulæ Londinium maximam diem habet hor. 17. Distatque ab Alexandria occasum uersus horis 2 2/3.

Eboracum maximam diem habet horarum 17 1/2 1/3. Distat ab Alexandria uersus occasum hor. 2 2/3.

Caturactonium maximam diem habet horarum 18. Et distat ab Alexandria uersus occasum hor. 2 2/3.

Alata castra maximam diem habent horarum 18 1/2. Distantque ab Alexandria occasum uersus hor. 2 1/8.

Gradus latitudinis.	quantitas maxime diei.	
	ho.	mi.
5	12	17
10	12	35
15	12	54
20	13	14
25	13	34
30	13	58
35	14	24
40	14	52
45	15	26
50	16	10
55	17	8
60	18	50
65	21	50
70	dies duorum mensium.	

Europe tabule decem, prouincie 34, ciuitates 118.

+ Inetms

Dumna autem insula maximam diem habet horarum $19 \frac{1}{2}$. Ac distat ab Alexandria uersus occasum hor. 2.

Veētis uerò insula maximam diem habet horarum $16 \frac{2}{3}$. Distatq̄ ab Alexandria uersus occasum hor. $2 \frac{2}{3}$. ferè.

Tabula II.



SE C V N D A Europæ tabula continet Hispaniam totam, in tres prouincias partitam, cum insulis sibi adiacentibus.

Parallelus autem per eius medium ductus, rationē habet ad meridianū, quam tria ad quatuor ferè.

Terminatur autem tabula

Ab oriente Pyrenæis montibus

A meridie Balearico & Iberico pelago, fretoq̄ Herculeo, & parte exterioris maris

Ab occasu occidentali oceano

A septentrionibus autem oceano Cantabrico.

Lusitanæ prouinciæ.

Norba Cæsarea maximam diem habet horarum $14 \frac{1}{2} \frac{1}{3} \frac{1}{12}$, ferè. Distatq̄ ab Alexandria uersus occasum hor. $3 \frac{1}{2}$ ferè.

Augusta emerita maximam diem habet horarum $14 \frac{1}{2} \frac{1}{3}$. Et distat ab Alexandria uersus occasum hor. $3 \frac{1}{2}$. ferè.

Bæticæ

Ispalis habet maximam diem hor. $14 \frac{2}{3}$. Et distat ab Alexandria uersus occasum hor. $3 \frac{1}{2}$.

Corduba maximam diem habet hora. $14 \frac{1}{2} \frac{1}{3}$ ferè. Et distat ab Alexandria uersus occasum hor. $3 \frac{1}{3}$.

Tarraconensis

Asturica Augusta maximam diem habet hora. $15 \frac{1}{3} \frac{1}{12}$. Et distat ab Alexandria uersus occasum hor. $3 \frac{1}{3}$.

Noua Chartago habet maximam diem horarum $14 \frac{2}{3}$. Et distat ab Alexandria uersus occasum hor. $3 \frac{1}{2}$.

Tarracon maximam diem habet horarum $15 \frac{1}{2} \frac{1}{12}$. Et distat ab Alexandria uersus occasum horis $2 \frac{1}{2} \frac{1}{12}$.

Clunia maximam diem habet horarū 15 octaua parte. Et distat ab Alexandria uersus occasum horis $3 \frac{1}{4}$.

Cæsarea Augusta maximam diem habet horarū $15 \frac{1}{12}$. Et distat ab Alexandria uersus occasum hor. 3.

Gadira insula maximam diem habet horarum $14 \frac{1}{2}$. Et distat ab Alexandria uersus occasum hor. $3 \frac{2}{3}$.

Tabula III.



TE R T I A Europæ tabula cōtinet Gallias in quatuor prouincijs cū insulis sibi adiacentibus. Medius ipsarū parallelus rationē habet ad meridianum quā duo ad tria.

Circumscribitur autem tabula

Ab ortu Italia & Rhætia ac Germania

A meridie mari Gallico

Ab occasu montibus Pyrenæis & oceano aquitanico

A septentrionibus oceano.

Aquitaniæ Celtogallaciæ

Mediolanium maximam diē habet hora. $15 \frac{2}{3}$. Et distat ab Alexandria uersus occasum hor. $2 \frac{1}{2} \frac{1}{3}$.

Burdigala maximam diem habet hora. $15 \frac{1}{2}$. Et distat ab Alexandria uersus occasum horis $2 \frac{1}{2} \frac{1}{3}$ ferè.

Lugdunensis Galliae

Augustodunum maximam diem habet horarum $15 \frac{1}{2} \frac{1}{4}$. Et distat ab Alexandria uersus occasum hor. $2 \frac{1}{3} \frac{1}{6}$.

Lugdunum maximam diem habet hora. $15 \frac{1}{3}$. Et distat ab Alexandria uersus occasum horis $2 \frac{1}{2}$ ferè.

Belgicæ Galliae

Rigiacū maximam diē habet hor. $16 \frac{1}{2}$. Et distat ab Alexandria uersus occasum horis $2 \frac{1}{2}$ fere.

Durocorturum maximam diem habet horarū 16 octaua parte. Et distat ab Alexandria uersus occasum ho. $2 \frac{1}{3} \frac{1}{12}$.

Narbonensis Celtogallaciæ

Massilia maximam diē habet hora. $15 \frac{1}{4}$. Et distat ab Alexandria uersus occasum horis. $2 \frac{2}{3}$.

Narbon & ipsa maximam diem habet horarū $15 \frac{1}{4}$. Et distat ab Alexandria uersus occasum hor. $2 \frac{1}{2}$ decima parte.

Vienna maximam diē habet hora. $15 \frac{1}{2}$. Et distat ab Alexandria uersus occasum hor. $2 \frac{1}{2}$.

Nemausus maximam diē habet hor. $15 \frac{1}{3} \frac{1}{12}$. Et distat ab Alexandria uersus occasum horis $2 \frac{1}{2}$.

Tabula IIII.



VR O P Æ tabula quarta cōtinet Germaniam magnam cum insulis sibi adiacentibus.

Medius ipsius parallelus rationem habet ad meridianū quam tria ad quinq̄.

Terminatur autem tabula

Ab oriente Iazygibus Metanastis & Sarmatia Europæ.

tia Europæ.

A meridie Rhetia & Norico, & duabus Pannonijs.

Ab occasu Gallia Belgica p̄ Rhenum fluium.

A septentrionibus Germanico oceano.

Germaniæ ciuitates insignes

Amasia maximam diem habet hor. 16 $\frac{1}{2}$.

Et distat ab Alexandria uersus occasum horis 2 ferè.

Luppia maximam diem habet horarū. 16 $\frac{1}{2}$ $\frac{1}{4}$.

Et distat ab Alexandria uersus occasum hora. 1 $\frac{2}{3}$.

Rhododunum maximam diem habet horarum. 15 $\frac{1}{2}$ $\frac{1}{3}$. Et distat ab Alexandria uersus occasum hor. 1 $\frac{1}{3}$.

Scandia insula maximam diem habet horarum. 8. Et distat ab Alexandria uersus occasum hor. 1.



Tabula V.



QUINTA Europæ tabula complectitur Rhetiā & Vindeliciā, ac Noricū, duasq̄ Pannonias, & totam Illyridē, cum insulis adiacentibus.

Medius eius parallelus rationem habet ad meridianum, quam quadragesimam ad sexaginta.

Circumscribitur autem tabula

Ab oriente Iazigibus Metanastis & Mysia superior.

A meridie parte Macedoniae, & sinu Adriatico, & parte Italiae.

Ab occasu parte Galliae.

A septentrionibus Germania per fluium Danubium.

Rhetiæ

Brigantiū maximam diem habet hor. 15 $\frac{2}{3}$.

Et distat ab Alexandria uersus occasum horis duabus.

Vindeliciæ

Augusta Vindelicorum maximam diem habet horarum 15 $\frac{1}{2}$ $\frac{1}{4}$. ferè. Et distat ab Alexandria uersus occasum hor. 1 $\frac{1}{2}$ $\frac{1}{3}$.

Norici

Aredate maximam diem habet hora. 15 $\frac{1}{2}$ $\frac{1}{3}$. Et distat ab Alexandria uersus occasum hora 1 $\frac{2}{3}$.

Iulium Carnicum maximam diem habet hora 15 $\frac{1}{2}$. & quid parum. Distatq̄ ab Alexandria uersus occasum hor. 1 $\frac{2}{3}$.

Pannoniæ superioris

Pætonium maximam diem habet ho. 15 $\frac{1}{2}$. Et distat ab Alexandria uersus occasum ho. 1 $\frac{1}{2}$.

Sacarbantia maximam diem habet horarum. 15 $\frac{1}{2}$ $\frac{1}{3}$. Et distat ab Alexandria uersus occasum hor. 1 $\frac{1}{3}$.

Emona maximam diem habet horarum. 15 $\frac{1}{2}$. & aliquid plus. Distatq̄ ab Alexandria uersus occasum ho. 1 $\frac{1}{2}$.

Pannoniæ inferioris

Serbinum maiorem diem habet hor. 15 $\frac{1}{2}$ $\frac{2}{3}$. Et distat ab Alexandria uersus occasum hora. 1. quinta parte.

Sirmium maximam diem habet horarū 15 $\frac{1}{2}$. Et distat ab Alexandria uersus occasum hor. 1.

Illyridis

Iadera maximam diem habet horarū 15 $\frac{1}{3}$. ferè. Et distat ab Alexandria uersus occasum hor. 1 $\frac{1}{3}$.

Sidrona maximam diem habet hora. 15 $\frac{1}{3}$ $\frac{1}{2}$. ferè. Et distat ab Alexandria ad occasum hora. 1 $\frac{1}{6}$.

Salonæ Dalmatiæ maximam diem habent horarum 15 $\frac{1}{4}$. Et distat ab Alexandria uersus occasum hor. 1 $\frac{1}{6}$.

Narbona maximam diem habet hora. 15 $\frac{1}{4}$. ferè. Et distat ab Alexandria uersus occasum hor. 1.

Scardona insula maximam diem habet horarū 13 $\frac{1}{3}$. ferè. Et distat ab Alexandria uersus occasum horæ $\frac{2}{3}$ quinta parte ferè.

Tabula VI.



SEXTA Europæ tabula continet Italiam totam, & Cyrum insulam, cum insulis Italię adiacentibus.

Parallelus ipsius medius rationem habet ad meridianū, quā tria ad quatuor.

Terminatur autem tabula

Ab ortu sinu Adriatico, & Ionio pelago.

A meridie partim Adriatico, & Tyrreno, necnon Ligustico mari.

Ab occasu Alpium montibus, qui iuxta Galliā sunt.

A septentrionibus Alpium, qui sub Rhetiā & Vindelicia sunt, montibus, ac Alpino monte, qui sub Norico est, uocaturq̄ Caruanga, & parte sinus Adriatici.

Insignes Italiae ciuitates

Roma regia maximam diem habet horarum. 15 $\frac{1}{2}$. Et distat ab Alexandria uersus occasum hora. 1 $\frac{1}{2}$.

Nicæa Massiliensium maximam diem habet hor. 15 $\frac{1}{4}$. Et distat ab Alexandria uersus occasum ho. 2 $\frac{1}{6}$.

Tarracinæ maximam diem habent horarū 15. Et distant ab Alexandria uersus occasum hora. 1 & $\frac{1}{2}$.

Neapolis maximam diem habet hora. 15. ferè.

Et distat ab Alexandria uersus occasum hora 1 & $\frac{1}{3}$.

Brundisium maximam diem habet horarum 14 $\frac{1}{2}$ $\frac{1}{3}$. Et distat ab Alexandria uersus occasum hora 1 & quinta parte.

Ancon maximam diem habet horarum 15 $\frac{1}{3}$. Et distat ab Alexandria uersus occasum hora 1 $\frac{1}{2}$ $\frac{1}{12}$.

Rauenna maximam diem habet hora. 15 $\frac{1}{3}$. Et distat ab Alexandria uersus occasum hora 1 $\frac{1}{3}$.

Aquilegia maximam diem habet hora. 15 $\frac{1}{2}$. Et distat ab Alexandria uersus occasum hora 1 $\frac{1}{2}$ $\frac{1}{4}$. ferè.

Beneuentus maximam diem habet hora. 15. Et distat ab Alexandria uersus occasum hora 1 $\frac{1}{4}$.

Capua maximam diem habet horarum 15. Et distat ab Alexandria uersus occasum hora 1 $\frac{1}{3}$.

Cyrni insulæ

Valeria maiorem diem habet hora. 14 $\frac{1}{2}$ $\frac{1}{3}$ $\frac{1}{12}$. Et distat ab Alexandria uersus occasum horis 2 ferè.

Mariana maximam diem habet horarum, 15. Et distat ab Alexandria uersus occasum horis 2. ferè.

Tabula VII.



TABULA septima Europæ continet Sardiniam, & Siciliam insulas.

Parallelus ipsius medius rationem habet ad meridianum, quam quatuor ad quinque.

Circumscribitur autem tabula.

Ab omni parte pelago,

Ab ortu Adriatico.

A meridie Africano.

Ab occasu Sardoo.

A septentrionibus Ligustico & Tyrreno.

Sardinia insulæ

Sufaleos maximam diem habet hora. 14 $\frac{1}{2}$. Et distat ab Alexandria uersus occasum hora 1 $\frac{1}{2}$ $\frac{1}{3}$ $\frac{1}{12}$.

Carallis maximam diem habet horarum. 14 $\frac{1}{2}$. Et distat ab Alexandria uersus occasum hora. 1 $\frac{1}{2}$ $\frac{1}{3}$.

Turris Byssonis maximam diem habet horarum 14 $\frac{1}{2}$ $\frac{1}{4}$. Et distat ab Alexandria uersus occasum hor. 2. ferè.

Gurulis noua maximam diem habet horarum 14 $\frac{1}{2}$ $\frac{1}{12}$. Et distat ab Alexandria uersus occasum hor. 2.

Siciliae

Lilybæum maximam diem habet horar. 14 $\frac{1}{2}$. Et distat ab Alexandria uersus occasum hora 1 $\frac{1}{2}$.

Syracusæ maximam diem habent hor. 14 $\frac{1}{3}$ $\frac{1}{12}$. Et distant ab Alexandria uersus occasum hora 1 $\frac{1}{3}$.

Messena maximam diem habet ho. 14 $\frac{1}{2}$ $\frac{1}{4}$. Et distat ab Alexandria uersus occasum hora 1 $\frac{1}{3}$.

Centuripæ maximam diem habent horarum 14 $\frac{2}{3}$. Et distant ab Alexandria uersus occasum hor. 1 $\frac{1}{3}$.

Segesta maximam diem habet horarum 14 $\frac{1}{2}$ & quid parum. Distat ab Alexandria uersus occasum hor. 1 $\frac{1}{2}$.

Catana maximam diem habet hora. 14 $\frac{1}{2}$. Et distat ab Alexandria uersus occasum ho. 1 $\frac{1}{3}$.

Tabula VIII.



OCTAVA Europæ tabula continet Sarmatiam, quæ in ea est, & Tauricam Chersonesum.

Parallelus ipsius medius rationem habet ad meridianum, quam undecim ad uiginti.

Terminatur autem tabula

Ab ortu Bosphoro Cimmerico, & Maotide paludæ, ac Tanai fluuio, iuxta Sarmatiam, quæ in Asia est.

A meridie mari Pontico, & parte Mysiæ inferioris, & Dacia, ac Iazigibus metanastis.

Ab occasu montibus Sarmaticis appellatis, ac Germania, & Vistula fluuio.

A septentrionibus Venedico sinu, & Sarmatico oceano, ac terra incognita.

Sarmatiæ insignes ciuitates

Tamyraca maximam diem habet hor. æquinoctialium 16. Et distat ab Alexandria uersus occasum horæ unius æquinoctialis parte 15 ferè.

Naubarum maximam diem habet hora. 16 $\frac{1}{4}$. Et distat ab Alexandria uersus occasum horæ unius parte octaua.

Olbia, quæ & Boristhenes, maximam diem habet hor. 16. Et distat ab Alexandria uersus occasum horæ quinta parte.

Tauricæ Chersonesi

Theodosia maximam diem habet ho. 15 $\frac{1}{2}$ $\frac{1}{3}$. Et distat ab Alexandria uersus ortum horæ unius parte quinta.

Panticapæa maximam diem habet hor. 15 $\frac{1}{3}$ $\frac{1}{3}$. Distat ab Alexandria ad ortum quarta parte horæ unius.

Tabula

Tabula IX.



NONA Europæ tabula continet Iaziges Metanastas, Daciam, utramque Mysiam, Thraciam, & Chersonesum. Medius ipsius parallelus rationem habet ad meridianum, quâ 43.

ad 60.

Terminatur autem tabula

Ab ortu Pontico mari, & Thracio Bosphoro, atque Propontide, & Hellesponto.

A meridie Ægeo pelago, & Macedonia.

Ab occasu Pannonia inferiori, ac Dalmacia.

A septentrionibus Sarmatia, quæ est in Europa.

Iazigum

Gormanum Iazigum maximam diem habet horarum 16. Et distat ab Alexandria uersus occasum hor. 1 $\frac{1}{12}$.

Daciæ

Salinæ maximam diem habent hor. 15 $\frac{1}{2}$ $\frac{1}{3}$. Et distant ab Alexandria uersus occasum horæ unius $\frac{2}{3}$.

Zarmisegethusa regia maximam diem habet horarum 15 $\frac{1}{2}$. Et distat ab Alexandria uersus occasum hor. 1. ferè.

Mysiæ superioris

Rhætiaria maximam diem habet hora. 15 $\frac{1}{4}$. Et distant ab Alexandria uersus occasum horæ $\frac{1}{2}$ $\frac{1}{4}$.

Scupi maximam diem habent horarum 15 $\frac{1}{2}$. Et distant ab Alexandria uersus occasum horæ $\frac{1}{2}$ $\frac{1}{3}$.

Mysiæ inferioris

Odessus maximam diem habet horarum 15 $\frac{1}{2}$. Et distat ab Alexandria uersus occasum horæ unius parte tertia.

Oescus maximam diem habet horarum 15 $\frac{1}{3}$. Et distat ab Alexandria uersus occasum horæ unius $\frac{2}{3}$.

Thraciæ

Aenus maximam diem habet horarum 15. Et distat ab Alexandria uersus occasum horæ unius $\frac{1}{2}$.

Apollonia maximam diem habet hora. 15 $\frac{1}{3}$. Et distat ab Alexandria uersus occasum horæ $\frac{1}{3}$.

Constantinopolis uel Byzantium maximam diem habet hor. 15 $\frac{1}{4}$. Et distat ab Alexandria uersus occasum hor. $\frac{1}{3}$. ferè.

Perinthus maximam diem habet horarum 15 $\frac{2}{3}$. Et distat ab Alexandria uersus occasum horæ unius $\frac{1}{3}$.

Nicopolis maximam diem habet hora. 15 $\frac{1}{4}$. Et distat ab Alexandria uersus occasum horæ $\frac{1}{2}$ $\frac{1}{12}$.

Lyfimachia maximam diem habet hora. 15. Et distat ab Alexandria uersus occasum horæ unius $\frac{1}{3}$ $\frac{1}{12}$.

Præconesus maximam diem habet hor. 15. cū octaua parte. Et distat ab Alexandria uersus occasum horæ unius tertia ferè parte.

Chersonesi

Elæus maximam diem habet hor. 15 $\frac{1}{3}$ & decimæ partis. Et distat ab Alexandria uersus occasum horæ unius $\frac{1}{3}$ $\frac{1}{12}$.

Sestos maximam diem habet horarum 15. Et distat ab Alexandria uersus occasum horæ unius $\frac{1}{3}$.

Tabula X.



TABULA decima & ultima Europæ, continet Macedoniam, Epirum, & Achaiam, Peloponnesumque, & Cretam insulam, & Eubœam, cum insulis adiacentibus. Medius eius parallelus rationem habet ad meridianum, quam septem ad nouem.

Terminatur autem tabula

Ab oriente Ægeo pelago, Myrtooque, & Carpathio.

A meridie Adriatico pelago, & Libyco.

Ab occidente Ionio pelago, & Adriatico.

A septentrionibus autem Dalmatia, & Mysia superiori & Thracia.

Macedoniæ ciuitates insignes

Dirrachium maximam diem habet hora. 15. Et distat ab Alexandria uersus occasum hora 1.

Thessalonica maximam diem habet ho. 14 $\frac{1}{2}$ $\frac{1}{3}$ $\frac{1}{12}$. Et distat ab Alexandria uersus occasum horæ $\frac{2}{3}$.

Amphipolis maximam diem habet hora. 15. Et distat ab Alexandria uersus occasum horæ unius $\frac{2}{3}$.

Heraclea maximam diem habet horarum 15. Et distat ab Alexandria uersus occasum horæ unius $\frac{1}{2}$ $\frac{1}{3}$ ferè.

Ædessa maximam diem habet ho. 14 $\frac{1}{2}$ $\frac{1}{3}$ $\frac{1}{12}$. Distatque ab alexandria uersus occasum horæ unius $\frac{1}{2}$ $\frac{1}{4}$.

Pella maximam diem habet horarum 14 $\frac{1}{2}$ $\frac{1}{3}$ $\frac{1}{12}$. Et distat ab Alexandria uersus occasum horæ $\frac{2}{3}$.

Larissa Pelasgiensium maximam diem habet horarum 14 $\frac{1}{2}$ $\frac{1}{3}$. Et distat ab Alexandria uersus occasum horæ unius $\frac{2}{3}$.

Casandria maximam diem habet horarum 14 $\frac{1}{2}$ $\frac{1}{3}$ $\frac{1}{12}$. Et distat ab Alexandria uersus occasum horæ $\frac{2}{3}$ ferè.

Lemnos insula maximam diem habet horarum 15. Et distat ab Alexandria uersus occasum horæ

rae $\frac{1}{2}$ & aliquid plus.

Epiri ciuitates insignes

Nicopolis maximam diem habet hor. $14 \frac{2}{3}$ ferè. Et distat ab Alexandria uersus occasum hor. $\frac{1}{2} \frac{1}{3}$.

Ambracia maiorem diem habet hora. $14 \frac{2}{3}$. Et distat ab Alexandria uersus occasum hor. $\frac{1}{2} \frac{1}{3}$ ferè.

Corcyrae insulae ciuitates insignes

Ciuitas eiusdem nominis maximam diem habet horarum $14 \frac{1}{2}$ cū octaua parte ferè. Et distat ab Alexandria uersus occasum hor. 1 . ferè. Cephallenia insula maximam diem habet horarum $14 \frac{1}{2} \frac{1}{12}$. Et distat ab Alexandria uersus occasum hor. $\frac{1}{2} \frac{1}{3}$.

Achaiae ciuitates insignes

Thebae Boetiae maximam diem habent horarum $14 \frac{2}{3}$ ferè. Et distant ab Alexandria uersus occasum hor. $\frac{1}{2}$.

Megara maximam diem habet hora. $14 \frac{1}{2}$ cum octaua parte. Et distat ab Alexandria uersus occasum hor. $\frac{1}{2}$ & decima quinta parte.

Athenae maximam diem habent hora. $14 \frac{1}{2} \frac{1}{12}$. Et distant ab Alexandria uersus occasum hor. $\frac{1}{2}$.

Peloponnesi ciuitates insignes

Mesena maximam diem habet hora. $14 \frac{1}{3} \frac{1}{12}$. Et distat ab Alexandria uersus occasum hor. $\frac{2}{3}$.

Corinthus maximam diem habet hor. $14 \frac{1}{2} \frac{1}{12}$. Distatq; ab Alexandria uersus occasum hor. $\frac{1}{2}$ & octaua parte.

Tegea maximam diem habet horarum $14 \frac{1}{2}$. Et distat ab Alexandria uersus occasum hor. $\frac{2}{3}$.

Argos maximam diem habet horarum $14 \frac{1}{2}$. Et distat ab Alexandria uersus occasum hor. $\frac{1}{2}$ & octaua parte.

Lacedaemon maximam diem habet horarum $4 \frac{1}{3} \frac{1}{12}$. Et distat ab Alexandria uersus occasum hor. $\frac{2}{3}$.

Euboeae insulae ciuitates insignes

Chalcis maximam diem habet horarum $14 \frac{2}{3}$. Et distat ab Alexandria uersus occasum hor. $\frac{1}{3} \frac{1}{12}$.

Caristus maximam diem habet horarum $14 \frac{2}{3}$. Distatq; ab Alexandria occasum uersus hor. $\frac{1}{3}$ & decima quinta parte.

Cretae insulae

Cortyna maximam diem habet ho. $14 \frac{1}{3}$. Ac distat ab Alexandria uersus occasum ho. $\frac{1}{3} \frac{1}{12}$.

Cnosus maximam diem habet hora. $14 \frac{1}{3} \frac{1}{12}$. Distatq; ab Alexandria uersus occasum tertia parte horae unius & uigesima parte.

APHRICAE

Tabulae quatuor.

Regiones duodecim.

Ciuitates quadraginta duae.

Tabula I.



PRIMA Aphricae tabula continet ambas Mauritanias, Tingitanam, & Caesariensem. Parallelus ipsius medius rationem habet ad meridianum, quam tredecim ad quindecim.

Terminatur autem tabula

Ab ortu Aphrica.

A meridie interiori Libya iuxta Getuliam.

Ab occasu occidentali oceano.

A septentrionibus freto Herculeo, & Iberico pelago, & Sardoo.

Mauritaniae Tingitanae insignes ciuitates

Tingis maximam diem habet horarum æquinoctialium $14 \frac{1}{3}$ ferè. Et distat ab Alexandria uersus occasum hor. $3 \frac{1}{2} \frac{1}{12}$.

Lixa maximam diem habet hor. $14 \frac{1}{3}$. Et distat ab Alexandria uersus occasum ho. $3 \frac{1}{2} \frac{1}{12}$.

Volubilis maximam diem habet horarum $14 \frac{1}{4}$. Et distat ab Alexandria uersus occasum hora. $3 \frac{1}{2}$ ferè.

Zilia maximam diem habet hora. $14 \frac{1}{3} \frac{1}{12}$. Et distat ab Alexandria uersus occasum horis $3 \frac{1}{2} \frac{1}{12}$.

Caesariensis ciuitates insignes

Cartenna maximam diem habet horarum $14 \frac{1}{3}$. Et distat ab Alexandria uersus occasum horis 3 .

Iulia Caesarea maximam diem habet horarum $14 \frac{1}{4}$. Et distat ab Alexandria uersus occasum hor. $2 \frac{1}{2} \frac{1}{3} \frac{1}{12}$.

Saldæ maximam diem habent horarum. $14 \frac{1}{6}$. Et distant ab Alexandria uersus occasum horis $2 \frac{1}{2}$.

Oppidum nouum maximam diem habet hora. $14 \frac{1}{4}$ ferè. Et distat ab Alexandria uersus occasum hor. 3 ferè.

Zuchabari maximam diem habet hora. $14 \frac{1}{4}$ ferè. Et distat ab Alex. uersus occasum ho. $2 \frac{1}{2} \frac{1}{3}$.

Tubusuptus maximam diem habet horarum $14 \frac{1}{12}$. Et distat ab Alexandria uersus occasum hor. $2 \frac{1}{2}$.

Tabula

Tabula II.



SECUNDA Aphricæ tabula continet Aphricam, & insulas, quæ circa ipsam sunt. Parallelus ipsius medius, rationem habet ad meridianum, quam tredecim ad quindecim.

Terminatur autem tabula

Ab oriente Cyrenaica.

A meridie interiori Libya, iuxta Getuliam & Eremum.

Ab occasu Mauritania Cæsariensi.

A septentrionibus pelago Aphro.

Aphricæ ciuitates insignes

Thabraca maximam diem habet horarum æqui noctialium 14 cum quinta parte. Et distat ab Alexandria uersus occasum horis 2 fere.

Ityca maximam diem habet horarum 14 $\frac{1}{4}$. Et distat ab Alexandria uersus occasum hora 1 $\frac{1}{2}$ $\frac{1}{3}$.

Carthago maximam diem habet horarum 14 $\frac{1}{4}$. Et distat ab Alexandria uersus occasum hora 1 $\frac{2}{3}$.

Adrumetum maximam diem habet horarum 14 $\frac{1}{4}$. Et distat ab Alexandria uersus occasum hora 1 $\frac{1}{2}$.

Magna Leptis maximam diem habet horarum 14 cum octaua parte. Et distat ab Alexandria uersus occasum hor. 1 $\frac{1}{12}$.

Cirta Iulia maximam diem habet hor. 14 $\frac{1}{12}$. Et distat ab Alexandria uersus occasum horis 2 $\frac{1}{4}$.

Sicca Veneria maximam diem habet horarum 14 & quid parum. Et distat ab Alexandria uersus occasum hor. 2.

Bullaria maximam diem habet horarum 14 $\frac{1}{12}$. Et distat ab Alexandria uersus occasum horis 2. fere.

Vthina maximam diem habet horarum 14 $\frac{1}{12}$. Et distat ab Alexandria uersus occasum hora 1 $\frac{2}{3}$.

Thysdros maximam diem habet horarum 14 $\frac{1}{2}$. Et distat ab Alexandria uersus occasum hora 1 $\frac{1}{2}$.

Mininx insula maximam diem habet horarum 14 $\frac{1}{12}$. Et distat ab Alexandria uersus occasum hora 1 $\frac{1}{3}$.

Cossyra insula maximam diem habet horarum 14 $\frac{1}{3}$. Et distat ab Alexandria uersus occasum hora 1 $\frac{1}{2}$.

Melite insula maximam diem habet horarum 14 $\frac{1}{3}$. Et distat ab Alexandria uersus occasum hor. 1 $\frac{1}{3}$.

Tabula III.



APHRICÆ tabula tertia Cyrenaicæ & Ægypti continet Cyrenaicam & Ægyptum cum adiacentibus insulis. Parallelus ipsius medius rationem habet ad meridianum, quam 3 ad sexaginta.

Terminatur autem tabula

Ab ortu Iudæa, & Arabia petrea, & sinu Arabico.

A meridie interioris Libyæ deserto, & Æthiopia, que sub Ægypto est.

Ab occasu Aphrica, & magna Syrte, & parte interioris Libyæ.

A septentrionibus Libyco pelago, & Ægyptio.

Cyrenaicæ ciuitates insignes

Berenicæ, que & Hesperides, maximam diem habet horarum 14 $\frac{1}{12}$. Et distat ab Alexandria uersus occasum hor. $\frac{1}{2}$ $\frac{1}{3}$.

Arsinoë, que & Teuchira maximam diem habet horarum 14 $\frac{1}{12}$. Et distat ab Alexandria uersus occasum hor. $\frac{1}{2}$ $\frac{1}{4}$.

Ptolemæis maximam diem habet hor. 14 $\frac{1}{12}$. Et distat ab Alexandria uersus occasum hor. $\frac{1}{3}$.

Apollonia maximam diem habet hora. 14 $\frac{1}{12}$. Et distat ab Alexandria uersus occasum hor. $\frac{1}{3}$.

Cyrene maximam diem habet horarum 14 $\frac{1}{12}$. Et distat ab Alexandria ad occasum horæ unius $\frac{2}{3}$.

Marmaricæ autem

Magna Chersonesus maximam diem habet horarum 14 $\frac{1}{12}$. Et distat ab Alexandria uersus occasum hor. $\frac{1}{2}$.

Libyæ uerò

Parætonium maximam diem habet hor. 14 $\frac{1}{12}$. Et distat ab Alexandria uersus occasum hor. $\frac{1}{4}$.

Alexandria maximam diem habet hora. 14 $\frac{1}{12}$. Et distat à meridiano Fortunatarum insularum uersus ortum solis horis 4.

Pelusium maximam diem habet horarum 14 $\frac{1}{12}$. Et distat ab Alexandria ad ortum horæ unius quinta parte.

Memphis maximam diem habet horarum 13 $\frac{1}{2}$ $\frac{1}{4}$ cum quinta parte. Et distat ab Alexandria uersus ortum hor. octaua parte.

Eius regionis, quæ uocatur

Thebais

Ptolemæis Hermei maximam diem habet hora. 13 $\frac{1}{2}$ $\frac{1}{4}$. Et distat ab Alexandria uersus ortum hor. octaua parte.

Magna Dyopolis maximam diem habet horarum 13 $\frac{2}{3}$. Et distat ab Alexandria uersus

ortum hor. octaua.

Syene maximam diem habet horarum $13 \frac{1}{2}$. Et distat ab Alexandria uersus ortum hor. octaua parte.

Hic sol semel in anno fit supra uerticem capit, quando in æstiuo est tropico.

Ammon maximam diem habet horarum $13 \frac{1}{2} \frac{1}{3}$. Et distat ab Alexandria uersus occasum horæ unius $\frac{1}{3}$.

Magna Oasis maximam diem habet horarum $13 \frac{1}{2} \frac{1}{4}$. Et distat ab Alexandria uersus occasum parum quid.

Myformus maximam diem habet horarum $13 \frac{1}{2} \frac{1}{4}$. Et distat ab Alexandria uersus ortum hor. $\frac{1}{4}$.

Berenice maximam diem habet horarum $13 \frac{1}{2}$. Et distat ab Alexandria uersus ortum hor. $\frac{1}{4}$.

Hic sol semel in anno fit supra uerticem, quando est in tropico æstiuo.

Tabula IIII.



APHRICÆ tabula quarta & ultima continet interiorem Libyam, & Æthiopiam, quæ sub Ægypto est, & eam quæ est interius, cum insulis sibi adiacentibus. Parallelus ipsius medius rationem habet ad meridianum eandem ferè.

Terminatur autem tabula

Ab ortu Arabico sinu, & mari rubro, ac sinu Barbarico, & parte Indici pelagi.

A meridie terra incognita

Ab occasu terra incognita, & oceano occidentali.

A septentrionibus Mauritanis duabus et Aphrica ac Cyrenaica, Ægyptoq.

Libyæ interioris ciuitates insignes

Autolalæ maximam diem habent horarum $13 \frac{1}{2}$. Et distat ab Alexandria uersus occasum hora. 3 & $\frac{1}{2}$.

Hic semel in anno sol fit supra uerticem in æstiuo tropico.

Iarziha maximam diem habet horarum $12 \frac{1}{2} \frac{1}{4}$. Et distat ab Alexandria uersus occasum horis 3 ferè. Et hic sol bis in anno fit supra uerticem capit, quando distat à tropico æstiuo ab utraq. parte gradibus 58.

Thamondocana maximam diem habet horarum $13 \frac{1}{2}$. Et distat ab Alexandria uersus occasum horis duabus $\frac{1}{2}$ ferè. Excipit autè bis in anno solem supra uerticem, quando distat à tropico æstiuo ex utraq. parte gradibus $42 \frac{1}{2} \frac{1}{4}$.

Gira maximam diem habet horarum 13 cū octaua parte. Et distat ab Alexandria uersus occa-

sum hora $1 \frac{1}{2}$ & octaua parte. Recipit autem & ipsa solem bis in anno supra uerticem, quando distat à tropico æstiuo ab utraq. parte gradibus $39 \frac{1}{2}$.

Garama maximam diem habet horarum $13 \frac{1}{3}$. Et distat ab Alexandria uersus occasum hora 1 & septima parte. Hic quoq. sol bis in anno fit supra uerticem, distans à tropico æstiuo ab utraq. parte gradibus $23 \frac{1}{2}$.

Æthiopiæ sub Ægypto ciuitates insignes

Napata maximam diem habet horarum $13 \frac{1}{4}$. Et distat ab Alexandria uersus ortum horæ $\frac{1}{8}$. Hic quoq. sol bis in anno fit supra uerticem, distans à tropico æstiuo ab utraque parte gradibus $29 \frac{1}{2}$.

Meroë maximam diem habet horarum 13. Et distat ab Alexandria uersus ortum horæ decima quinta parte. Hic sol bis in anno fit supra uerticem quum distat à tropico æstiuo gradibus $46 \frac{1}{2} \frac{1}{2}$.

Ptolemæis ferarum maximam diem habet horarum 13. Et distat ab Alexandria uersus ortum hor. $\frac{1}{3}$ & decima quinta parte. In ea sol bis in anno fit supra uerticem, quum distat à tropico æstiuo ab utraq. parte gradibus $45 \frac{1}{2}$.

Adulis maximam diem habet horarum $12 \frac{2}{3}$. Et distat ab Alexandria uersus ortum hor. $\frac{1}{2}$ ferè. Hic sol bis in anno fit supra uerticem, quum distat à tropico æstiuo ab utraq. parte gradibus $62 \frac{1}{2}$ & decima quinta parte.

Dire maximam diem habet horarum $12 \frac{2}{3}$. Et distat ab Alexandria uersus ortum hor. 1. Bisq. solem in anno supra uerticem sumit, quum distat à tropico æstiuo ab utraq. parte gradibus $62 \frac{1}{2}$ & decima quinta parte.

Mosylum maximam diem habet horarum $12 \frac{1}{2}$. Et distat ab Alexandria uersus ortum hora. 1 & $\frac{1}{4}$. In hac sol bis in anno fit supra uerticem, quum distat à tropico æstiuo ex utraq. parte gradibus $68 \frac{1}{2}$ & quinta parte.

Aromata maximam diem habent horarum $12 \frac{1}{3}$. Et distant ab Alexandria uersus ortum hor. $1 \frac{1}{2}$. Sumuntq. solem bis in anno supra uerticem, quando distat à tropico æstiuo ex utraq. parte gradibus $74 \frac{1}{2} \frac{1}{3}$ ferè.

Asiæ

ASIAE

Tabulae duodecim.

Regiones quadragintaquatuor.

Ciuitates centum & nonaginta.

Tabula I.



PRIMA Asiae tabula continet Pontum, & Bithyniam, & quae proprie Asia dicitur, ac Lyciam, & Galatiam, Pamphiliam, item Cappadociam, & Ciliciam.

Parallelus ipsius medius rationem habet ad meridianum, quam tria ad quatuor.

Circumscribitur autem tabula

Ab ortu Armenia maiori, & parte Syriae.

Ab Austro Carpathio, Lyciaco, & Pamphilio mari, Angustisque Ciliciae, & sinu Ihsico.

Ab occasu Thracio Bosphoro, & Propontide, ac Hellesponto, & Aegeo pelago, ac Icaro, & Myrtoo.

Ab Arctis Pontico mari.

Bithyniae ciuitates insignes

Chalcedon maximam diem habet hora. 15 $\frac{1}{4}$. Et distat ab Alexandria uersus occasum horae unius $\frac{1}{4}$.

Nicomedia maximam diem habet hora. 15 $\frac{1}{4}$. ferè. Et distat ab Alexandria uersus occasum hor. $\frac{1}{8}$.

Apamia maximam diem habet hor. 15 $\frac{1}{12}$. Et distat ab Alexandria uersus occasum hor. quinta pte.

Heraclea Ponti maximam diem habet horarum 15 $\frac{1}{4}$. Et distat ab Alexandria uersus occasum hor. decimaquinta parte.

Nicaea maximam diem habet hor. 15 cum octaua pte. Et distat ab Alex. uersus occasum hor. $\frac{1}{6}$.

P. opriae Asiae

Cyricus maximam diem habet hora. 15. Et distat ab Alexandria uersus occasum horae $\frac{1}{4}$.

Alexandri Troas maximam diem habet horarum 15 ferè. Et distat ab Alexandria uersus occasum hor. $\frac{1}{3}$ ferè.

Pergamus maximam diem habet horarum 14 $\frac{1}{2}$ $\frac{1}{4}$ $\frac{1}{6}$. Et distat ab Alexandria uersus occasum hor. quinta parte.

Smyrna maximam diem habet hora. 14 $\frac{1}{2}$ $\frac{1}{4}$. Et distat ab Alexandria uersus occasum horae octaua parte.

Ephesus maximam diem habet hora. 14 $\frac{2}{3}$. Et distat ab Alexandria uersus occasum horae quinta parte.

Myletus maximam diem habet hor. 14 $\frac{1}{2}$ cum octaua parte. Et distat ab Alexandria uersus occasum horae octaua parte.

Cuidus maximam diem habet horarum 14 $\frac{1}{2}$.

Et distat ab Alexandria uersus occasum horae $\frac{1}{4}$.

Sardis maximam diem habet hora. 14 $\frac{1}{2}$ $\frac{1}{4}$. ferè. Et distat ab Alexandria uersus occasum horae octaua parte.

Magnesia maximam diem habet hor. 14 $\frac{2}{3}$. Et distat ab Alexandria uersus occasum horae octaua parte ferè.

Apamia Phrygiae maximam diem habet horarum 14 $\frac{1}{2}$ $\frac{1}{4}$. Sita est ferè sub eodem Alexandriae meridiano.

Cibyra maximam diem habet hora. 14. $\frac{1}{2}$ $\frac{1}{4}$ cum octaua parte. Et distat ab Alexandria nihil ferè.

Mitylene maximam diem habet hor. 14 $\frac{1}{2}$ $\frac{1}{3}$ cum octaua parte. Et distat ab Alexandria uersus occasum horae $\frac{1}{4}$.

Chios maximam diem habet hora. 14. $\frac{1}{2}$ $\frac{1}{4}$. Et distat ab Alexandria ad occasum hor. $\frac{1}{4}$.

Rhodos maximam diem habet hora. 14 $\frac{1}{2}$. Et distat ab Alexandria uersus occasum hor. octaua parte.

Lyciae

Patara maximam diem habet horarum 14 $\frac{1}{2}$. Et sita est ferè sub ipso Alexandriae meridiano.

Andriaca maximam diem habet hor. 14 $\frac{1}{2}$. Distat ab Alexandria ad ortum ferè nihil.

Myra maximam diem habet horarum 14 $\frac{1}{2}$ $\frac{1}{12}$. Et distat parum ab Alexandria uersus ortum.

Galatiae

Sinope maxima diem habet horarum 15 $\frac{1}{3}$. Et distat ab Alexandria uersus ortum horae $\frac{1}{4}$.

Amisus maximam diem habet hor. 15 $\frac{1}{4}$. Et distat ab Alexandria uersus ortum hor. $\frac{1}{3}$.

Ancyra maximam diem habet hor. 15 cum octaua parte. Et distat ab Alex. uersus ortum hor. $\frac{1}{6}$ ferè.

Therma maximam diem habet horarum 15 cum octaua parte. Et distat ab Alexandria uersus ortum parum quid.

Pessenus maximam diem habet hor. 15 Et distat ab Alexandria uersus ortum parum.

Pamphiliae

Sida maximam diem habet horarum 14 $\frac{1}{2}$. Et distat ab Alexandria ad ortum hor. quinta parte.

Perga maximam diem habet hor. 14 $\frac{1}{2}$ $\frac{1}{12}$. Et distat ab Alexan. uersus ortum hor. octaua parte.

Aspendus maximam diem habet hor. 14 $\frac{1}{2}$. Et distat ab Alexandria quantum Perga.

Termessus maximam diem habet hor. 14 $\frac{1}{2}$ cum octaua parte. Et distat ab Alexandria quantum Perga & Aspendus.

Cappadociae

Trapezus maximam diem habet hor. 14. $\frac{1}{4}$. Et distat ab Alexandria uersus ortum hor. $\frac{2}{3}$.

Comana Pontica maximam diem habet horarum 15 $\frac{1}{12}$. Et distat ab Alexandria uersus ortum hor. $\frac{1}{2}$ ferè.

Maza quæ & cæsarea maximam diem habet horarum $14 \frac{1}{2} \frac{1}{3}$. Et distat ab Alexandria uersus ortum hor. $\frac{1}{3}$ & decima quinta parte.

Armenia minoris,

Comana Cappadocia maximam diem habet horarum $14 \frac{1}{2} \frac{1}{4}$. Et distat ab Alexandria uersus ortum hor. $\frac{1}{2}$.

Melitena maximam diem habet hora. $14 \frac{1}{2} \frac{1}{3}$. Et distat ab Alexandria uersus ortum hora. $\frac{2}{3}$.

Nicopolis minoris Armenia maximam diem habet horarum 15. Et distat ab Alexandria uersus ortum hor. $\frac{2}{3}$ ferè.

Satala Armenia minoris maximam diem habet horarum 15 cū octaua parte. Et distat ab Alexandria uersus ortum horæ $\frac{2}{3}$ ferè.

Cilicia

Selenus maximam diem habet hora. $14 \frac{1}{2}$.

Et distat ab Alexandria uersus ortum hor. $\frac{1}{4}$.

Pompeiopolis, quæ & soli, maximam diem habet horarum $14 \frac{1}{2} \frac{1}{12}$. Et distat ab Alexandria uersus ortum hor. $\frac{1}{2}$ ferè.

Mallos maximam diem habet hor. $14 \frac{1}{2}$. Et distat ab Alexandria uersus ortum hor. $\frac{1}{2}$ & decima quinta parte.

Tarsus maximam diem habet hor. $14 \frac{1}{2} \frac{1}{12}$. Et distat ab Alexandria uersus ortum hor. $\frac{1}{2}$.

Adana maximam diem habent hor. $\frac{1}{2} 14 \frac{1}{12}$.

Et distat ab Alexandria uersus ortum hor. $\frac{1}{2}$ & quid plus.

Tabula II.



SECUNDA tabula Asiae continet Sarmatiam quæ in Asia est.

Parallelus ipsius medius rationem habet ad meridianum, quam septem ad duodecim.

Terminatur autem tabula.

Ab ortu Scythia, & parte Caspij maris.

A meridie Albania & Iberia & Colchide, & parte Euxini ponti.

Ab occasu palude Mæotide atq; Sarmatia Europæ.

A septentrionibus terra incognita.

Insigniorum autem ciuitatum in eis.

Hermonessa maximam diem habet horarum $15 \frac{1}{2} \frac{1}{3}$. Et distat ab Alexandria uersus ortum hor. $\frac{1}{3}$.

Oenanthia maximam diem habet hor. $15 \frac{1}{2} \frac{1}{4}$. Et distat ab Alexandria uersus occasum hor. $\frac{2}{3}$ ferè.

Tanais maximam diem habet horarum $17 \frac{1}{2}$. Et distat ab Alexandria uersus ortum hor. $\frac{1}{2}$ ferè.

Tyrambe maximam diem habet hor. $16 \frac{1}{12}$. Et di-

stat ab Alexandria uersus ortum hor. $\frac{2}{3}$ ferè. Naubaris maximam diem habet hora. $17 \frac{1}{4}$. Et distat ab Alexandria uersus ortum hor. $\frac{2}{3}$.

Tabula III.



SI Æ tabula tertia continet Colchidem, Iberiam Albaniam, & maiorem Armeniam. Parallelus ipsius medius rationem habet ad meridianum quam undecim ad

quindecim.

Terminatur autem tabula

Ab ortu parte Caspij maris, & parte Mediae.

A meridie Assyria & Mesopotamia.

Ab occasu Cappadocia, & parte Euxini ponti.

Ab Arcis Sarmatia Asiatica.

Colchidis insignes ciuitates.

Dioscuria maximam diem habet horarum $15 \frac{1}{2} \frac{1}{4}$. Et distat ab Alexandria uersus ortum horæ $\frac{2}{3}$ & decima quinta parte.

Phasis maximam diem habet horarum $15 \frac{1}{2}$ ferè. Et distat ab Alexandria uersus ortum horæ $\frac{2}{3} \frac{1}{6}$.

Iberia

Artanissa maximam diem habet horarum $15 \frac{2}{3}$. Et distat ab Alexandria uersus ortum hora 1.

Armaetica maximam diem habet hor. $15 \frac{1}{2}$ ferè. Et distat ab Alexandria uersus ortum hora 1.

Albania

Gætara maximam diem habet horarum $15 \frac{1}{2}$. Et distat ab Alexandria uersus ortum hora 1 & $\frac{1}{3}$ ferè.

Albana maximam diem habet horarum $15 \frac{1}{2}$. Et distat ab Alexandria uersus ortum hora 1 $\frac{1}{3}$ & decima parte.

Armenia maioris

Artaxata maximam diem habet hora. $15 \frac{1}{2}$. Et distat ab Alexandria uersus ortum ho. 1 & quinta parte.

Armauria maximam diem habet hora. $15 \frac{1}{4}$ ferè. Et distat ab Alexandria uersus ortum hor. 1 & decima parte.

Thospia maximam diem habet hor. $14 \frac{1}{2} \frac{1}{4}$ cum octaua parte. Et distat ab Alexandria ad ortum hor. 1 ferè.

Aremita maximam diem habet horarum $14 \frac{1}{2} \frac{1}{3} \frac{1}{12}$. Et distat ab Alexandria uersus ortum hor. 1 & $\frac{1}{4}$ ferè.

Tabula

Tabula IIII.



QUARTA Asiæ tabula cōtinet Cyprum & Syriam, & Iudæam, & ambas Arabias, petream & desertā. Mesopotamiam, & Babyloniam.

Parallelus ipsius medius rationem habet ad meridianū, quam quinque ad sex.

Terminatur autem tabula

Ab ortu Assyria & Susiana, & parte sinus Persici.

A meridie parte eiusdem Persici sinus, & felici Arabia, & interiori parte sinus Arabici

Ab occasu parte Ægypti, & Ægyptio, & Syriaco & Paphilio mari, ac Ihsico sinu, & Cilicia.

Ab Arctis angustijs Ciliciæ, & parte Cappadociæ, & maioris Armeniæ.

Cypri ciuitates insignes

Paphus maximam diem habet horarum $14 \frac{1}{3} \frac{1}{12}$. Et distat ab Alexandria ad ortum hor. $\frac{1}{4}$.

Amathus maximam diem habet hor. $14 \frac{1}{3} \frac{1}{12}$ ferè. Et distat ab Alexandria uersus ortum horæ $\frac{1}{3}$ & decima quinta parte.

Salanus maximam diem habet horarum $14 \frac{1}{2}$ ferè. Et distat ab Alexandria uersus ortum hor. $\frac{1}{3}$ & octaua parte.

Syriæ ciuitates insignes

Laodicia maximam diem habet hora. $14 \frac{1}{3} \frac{1}{12}$. Et distat ab Alexandria uersus ortum horis 2 & quinta parte.

Hierapolis maximam diem habet hora $14 \frac{1}{2}$ & quid parum. Distatq; ab Alexandria uersus ortum horæ $\frac{2}{3}$ & decima quinta parte.

Apamia maximam diem habet hora. $14 \frac{1}{3} \frac{1}{12}$. Et distat ab Alexandria uersus ortum hor. $\frac{2}{3}$.

Palmyra maximam diem habet horarū $14 \frac{1}{4}$. Et distat ab Alexandria uersus ortum horæ $\frac{1}{2} \frac{1}{4} \frac{1}{12}$.

Heliopolis maximam diem habet hor. $14 \frac{1}{4}$. Et distat ab Alexandria uersus ortum horæ $\frac{1}{2}$ & decima quinta parte.

Panias Cæsarea maximam diem habet hora. $14 \frac{1}{4}$. Et distat ab Alexandria uersus ortum hor. $\frac{1}{2}$ ferè.

Damascus maximam diem habet horarum $14 \frac{1}{2}$. Et distat ab Alexandria uersus ortum hor. $\frac{1}{3}$ & decima parte.

In Iudæa aut Palæstina

Cæsarea Stratonis maximam diem habet horarum 14 cum quinta parte. Et distat ab Alexandria uersus ortum hor. $\frac{1}{3} \frac{1}{12}$.

Ascalon maximam diem habet hora. 14 cū octaua parte ferè. Et distat ab Alexandria uersus ortum hor. $\frac{1}{3}$.

Neapolis maximam diem habet hor. 14 cū octaua parte. Et distat ab Alexandria ad ortum hor. $\frac{1}{3}$ & octaua parte.

Elia Capitolia Hierosolima maximam diem habet hor. 14 cū octaua parte. Et distat ab Alexandria uersus ortum hor. $\frac{1}{3}$ & decima quinta parte.

In Arabia Petrea

Petra maximam diem habet horarum 14 . Et distat ab Alexandria uersus ortum horæ $\frac{1}{3}$ & decima parte.

Medaba maximam diem habet horarum 14 ac parum quid. Et distat ab Alexandria uersus ortum hor. $\frac{1}{2}$ & decima quinta parte.

Bostra maximam diem habet hor. 14 cū octaua parte. Et distat ab Alexandria uersus ortum hor. $\frac{2}{3}$ ferè.

In Mesopotamia

Edeffa maximam diem habet hor. $14 \frac{2}{3}$. Et distat ab Alexandria uersus ortum hor. $\frac{1}{2} \frac{1}{3}$.

Nisibis maximam diem habet hor. $14 \frac{2}{3}$. Et distat ab Alexandria uersus ortum hora 1.

Nicephorium maximam diem habet horarum $14 \frac{1}{3} \frac{1}{12}$. Et distat ab Alexandria uersus ortum hor. $\frac{1}{2} \frac{1}{3}$ & decima quinta parte.

Lambana maximam diem habet horarum $14 \frac{1}{2}$. Et distat ab Alexandria uersus ortum hor. $1 \frac{1}{6}$.

Seleucia maximam diem habet horarum $14 \frac{1}{2}$ ferè. Et distat ab Alexandria uersus ortum hora $1 \frac{1}{4}$.

In Babylonia

Babylon maximam diem habet horarum $14 \frac{1}{3} \frac{1}{12}$. Et distat ab Alexandria uersus ortum hora $1 \frac{1}{4}$.

Barsita maximam diem habet horarum $14 \frac{1}{3}$. Et distat ab Alexandria uersus ortum hor. $1 \frac{1}{4}$ ferè. Orchoa maximam diem habet hora. $14 \frac{1}{4}$ ferè. Et distat ab Alexandria uersus ortum hora $1 \frac{1}{4}$ ferè.

Teredon maximam diem habet hor. $14 \frac{1}{12}$. Et distat ab Alexandria uersus ortum hor. $1 \frac{1}{3}$.

Tabula V.



AS I Æ tabula quinta continet Assyriam, Susianam, Mesdiam, Persidem, Parthiam, & Carmaniam desertam.

Parallelus ipsius medius rationem habet ad meridianū, quam quatuor ad quinque.

Terminatur autem tabula

Ab ortu Aria.

A meridie Carmania, & sinu Persico.

Ab occasu Babylonia, ac Mesopotamia, & parte maioris Armeniæ.

A septentrionibus Hyrcani maris parte, & regione Hyrcania.

Affyriæ insignes ciuitates

Ninos, quæ & Niniue, maximam diem habet horarum $14 \frac{1}{2} \frac{1}{12}$. Et distat ab Alexandria uersus ortum hor. 1 & quinta parte.

Arbela maximam diem habet hor. $14 \frac{1}{2}$ cū octaua parte. Et distat ab Alexādrīa uersus ortū ho. $1 \frac{1}{3}$.

Ctesiphon maximam diem habet horarum $14 \frac{1}{3} \frac{1}{12}$. Et distat ab Alexandria uersus ortum hora $1 \frac{1}{3}$.

Susianæ

Susa eiusdem nominis ciuitas cum ipsa maximam diem habet hora. $14 \frac{1}{3}$. Et distat ab Alexandria uersus ortum hor. $1 \frac{1}{2} \frac{1}{12}$.

Tariana maximam diem habet hora. 14 cum quinta parte. Et distat ab Alexandria uersus ortum hora $1 \frac{1}{2}$ ferè.

Mediæ

Cyropolis maximam diem habet horarum 15. Et distat ab Alexandria uersus ortum ho. $1 \frac{2}{3}$.

Acbatana maximam diem habet horum 14 $\frac{2}{3}$. Et distat ab Alexandria uersus ortum hora $1 \frac{1}{2} \frac{2}{3}$.

Arsacia maximam diem habet horarum $14 \frac{1}{2}$. Et distat ab Alexandria uersus ortum hora $1 \frac{1}{2} \frac{2}{3}$ & decima quinta parte.

Europus maximam diem habet horarum $14 \frac{1}{2} \frac{1}{12}$. Et distat ab Alexandria uersus ortum horis $2 \frac{1}{4}$ ferè.

Persidis

Axima maximam diem habet horarum $14 \frac{1}{3}$ ferè. Et distat ab Alexandria uersus ortum hora $1 \frac{1}{2} \frac{1}{3}$.

Persepolis maximam diem habet horarū $14 \frac{1}{4}$. Et distat ab Alexandria uersus ortum horis 2 & decima quinta parte.

Marasium maximam diem habet horarū. $14 \frac{1}{3}$. Et distat ab Alexandria uersus ortum horis $2 \frac{1}{6}$.

Taoca maximam diem habet horarum 14. Et distat ab Alexandria uersus ortum horis 2 ferè.

Parthiæ

Hecatompylus maximam diem habet horarum $14 \frac{2}{3}$. Et distat ab Alexādrīa uersus ortum hor. $2 \frac{1}{3}$.

Ambrodax maximam diem habet horarum $14 \frac{1}{4}$ ferè. Et distat ab Alexandria uersus ortum horis $2 \frac{1}{3}$ ferè.

Artacana maximam diem habet hora. $14 \frac{2}{3}$. Et distat ab Alexandria uersus ortum horis $2 \frac{1}{3}$ & decima quinta parte.

Tabula VI.



EX TA Asiæ tabula continet Arabiam felicem, atq; Carmaniam cum adiacentibus insulis.

Medius eius perallelus rationē habet ad meridianum, quam decem ad duodecim.

Terminatur autem tabula

Ab ortu Gedrosia & indico pelago.

Ab austro ipso Indico pelago & mari rubro.

Ab occidente sinu Arabico.

Ab arctis utraq; Arabia, Petrea & Deserta, ac sinu Persico, & Carmania deserta.

Insigniorum oppidorum felicis Arabiæ

Badeo maximam diem habet horarum $13 \frac{1}{4}$.

Et distat ab Alexandria uersus ortum horæ unius $\frac{2}{3}$. Hic autem sol bis in anno fit supra uerticem, distans ab utraq; parte æstiu tropici gradibus $29 \frac{1}{2} \frac{1}{6}$.

Pudni maximam diem habet horarum 13. Et distat ab Alexandria uersus ortum hor. $\frac{1}{2} \frac{1}{3}$.

Hic quoq; sol bis in anno fit supra uerticem, distans à tropico æstiuo ab utraq; parte gradibus $44 \frac{1}{2} \frac{1}{12}$.

Muza maximam diem habet horarum $12 \frac{1}{2}$.

Et distat ab Alexandria uersus ortum hora 1 ferè. Hic quoq; sol bis in anno fit supra uerticem, distans à tropico æstiuo, ab utraq; parte gradibus $52 \frac{1}{2}$ & quinta parte.

Ocelis maximam diem habet horarū $12 \frac{1}{2} \frac{1}{4}$. Et distat ab Alexandria uersus ortum hora 1. Hic quoq; sol bis in anno fit supra uerticem distans à tropico æstiuo ab utraq; parte gradibus $58 \frac{1}{2}$ & quinta parte.

Arabia emporium maximam diem habet hor. $12 \frac{1}{2} \frac{1}{4}$ ferè. Et distat ab Alexandria uersus ortum hora $1 \frac{1}{3}$. Hic quoq; sol bis in anno fit supra uerticem, quū distat à tropico æstiuo ab utraq; parte gradibus 60 & quinta parte.

Cane maximam diem habet horarum $12 \frac{1}{2} \frac{1}{4}$. Et distat ab Alexādrīa uersus ortū ho. $1 \frac{2}{3}$ ferè. Hic quoq; sol bis in anno fit supra uerticem, distans à tropico æstiuo ab utraq; parte gradibus 57 & quinta parte.

Gerra maximam diem habet ho. $13 \frac{1}{2}$. Et distat ab Alexandria uersus ortū hor. $1 \frac{1}{3}$. Hic sol semel in anno fit supra uerticem, in ipso tropico æstiuo.

Mara maximam diem habet ho. 13 cū octaua pte. Et distat ab Alexandria uersus ortū ho. 1 & decima quinta parte. Hic quoq; sol bis in anno fit supra uerticē, distans à tropico æstiuo ab utraq; parte gradibus 37.

Omanum magnam diem habet hora. $13 \frac{1}{4}$ ferè. Et distat ab Alexādrīa uersus ortum hor. $1 \frac{1}{6}$.

Hic sol

Hic sol bis in anno fit supra uerticem, quū ab est à tropico æstiuo ab utraq; parte gradibus $34 \frac{1}{4}$.

Menambis magnam diem habet horarū 13.

Et distat ab Alexandria uersus ortum hora 1.

Hic quoq; sol bis in anno fit supra uerticem, distans à tropico æstiuo ab utraq; parte gradibus $44 \frac{1}{2} \frac{1}{2}$.

Sabbatha maximā diē habet horarum 13. Et distat ab Alexandria uersus ortum ho. 1 octaua parte. Hic quoq; sol bis in anno fit supra uerticē, distans à tropico æstiuo ab utraq; parte gradibus $48 \frac{1}{2}$.

Sabe maximam diem habet horarum $12 \frac{1}{2} \frac{1}{4}$. Et distat ab Alexandria uersus ortum hor. 1 decima quinta parte. Hic quoq; sol bis in anno fit supra uerticē distans à tropico æstiuo ab utraq; parte gradibus 44.

Sapphar maximam diem habet hor. $12 \frac{1}{2} \frac{1}{4}$. Et distat ab Alexandria uersus ortum hora $1 \frac{1}{2} \frac{1}{3}$.

Hic quoq; sol bis in anno fit supra uerticem, distans à tropico æstiuo ab utraque parte gradibus $51 \frac{1}{2}$.

Insularum insignium, quæ circa felicem Arabiam sunt

Dioscoridis maximam diem habet ho. $12 \frac{1}{2}$ decima parte. Et distat ab Alexandria uersus ortū hora $1 \frac{2}{3}$ & decima parte. Hic quoq; sol bis in anno fit supra uerticē, distans à tropico æstiuo ab utraq; parte gradibus $65 \frac{1}{2} \frac{1}{2}$.

Sarapidis insula maximam diem habet horarum $13 \frac{1}{2}$. Et distat ab Alexandria uersus ortum ho. $2 \frac{1}{4}$. Hic quoq; sol bis in anno fit supra uerticem, distans à tropico æstiuo ab utraq; parte gradibus 41 quinta parte.

Apphana maximam diem habet horarum $13 \frac{1}{2}$. Et distat ab Alexandria uersus ortum hora $1 \frac{1}{3}$ & decima quinta parte.

Insigniorum Carmaniae ciuitatum

Armuzā maximam diem habet horarū $13 \frac{1}{2}$. Et distat ab Alexandria uersus ortum horis $2 \frac{1}{4}$. Hic quoq; sol semel in anno fit supra uerticem, cum est in tropico æstiuo.

Samydacæ maximam diem habet horarum $13 \frac{1}{2}$ octaua parte. Et distat ab Alexandria uersus ortum hora $2 \frac{2}{3}$ ferè. Hic quoq; sol bis in anno fit supra uerticem, distans à tropico æstiuo ab utraq; parte gradibus $14 \frac{1}{2}$ & uigesima parte.

Carmana regia maximam diem habet horarū $13 \frac{1}{2} \frac{1}{2}$. Et distat ab Alexandria uersus ortū hor. $2 \frac{2}{3}$.

Carmina insula maximam diem habet horarū 13 octaua parte ferè. distatq; ab Alexandria uersus ortum horis duabus $\frac{1}{2} \frac{1}{4}$. Solem quoq; bis in anno supra uerticem suscipit, quum distat à tropico æstiuo utraq; parte gradibus $39 \frac{1}{2}$.

Tabula VII.



T A B V L A septima continet Hyrcaniam, Margianam, Bactrianam, Sogdianos, Sacas, & Scythiā intra Imaū montē. Parallelus ipsius medius rationem habet ad meridianū, quam duo ad tria.

Terminatur autem tabula

Ab ortu Scythia, quæ intra Imaū montem est Ab austro mōte Imao, qui supra Indos est, qui intra & extra Gangem sunt. Prætereā Paropanisadibus & Aria, ac Parthia, & parte Hyrcani maris.

Ab occasu parte Mediæ & Hyrcani pelagi, & Sarmatia Asiatica.

Ab Arctis terra incognita.

Insigniorum ciuitatum Hyrcaniæ

Eiusdem nominis cum regione Hyrcania maximam diem habet ho. $14 \frac{1}{2} \frac{1}{3} \frac{1}{2}$. Et distat ab Alexandria uersus ortum horis æquinoctialibus $2 \frac{1}{2}$ & decima quinta parte.

Amarusa maximam diem habet horarum $14 \frac{1}{2} \frac{1}{3} \frac{1}{2}$. Et distat ab Alexandria uersus ortum horis $2 \frac{1}{3}$.

Margianæ ciuitates

Margiana Antiochiæ maximam diem habet horarum 15 ferè. Et distat ab Alexandria ad ortum hor. 3 & decima quinta parte.

Nigea maximam diem habet horarū 15. Et distat ab Alexandria uersus ortum hor. 3.

In Bactriana

Characharta maximam diem habet horarum $15 \frac{1}{3}$. Et distat ab Alexandria uersus ortum hor. $3 \frac{1}{3}$ & decima quinta parte.

Zaripsa maximam diem habet hor. $15 \frac{1}{3}$ cum decima quinta parte. Et distat ab Alexandria uersus ortum horis $3 \frac{2}{3}$.

Bactra maximam diem habet horarum 15. Et distat ab Alexandria uersus ortū horis $3 \frac{2}{3}$ & decima quinta parte.

Maracanda maximam diē habet horarum $14 \frac{1}{2} \frac{1}{3}$. Et distat ab Alexandria uersus ortum horis $3 \frac{1}{2}$ ferè.

In Sogdianis

Oxiana maximam diem habet horarum $15 \frac{1}{2}$ ferè. Et distat ab Alexandria uersus ortum hor. $3 \frac{1}{2} \frac{1}{3}$ ferè.

Maruca maximam diem habet horarum $15 \frac{1}{3}$. Et distat ab Alexandria uersus ortum horis $3 \frac{1}{2} \frac{1}{3}$ ferè.

Drepfa maximam diem habet horarum $15 \frac{1}{2}$. Et distat ab Alexandria uersus ortum horis 4.

Vltima Alexandria maximam diem habet hora

rum 15. Et distat ab Alexandria uersus ortum hor. 4 octaua parte.

In Scythia, quæ intra montem Imaum est Aspabota maximam diem habet hor. 15 $\frac{1}{3}$. Et distat ab Alexandria uersus ortum horis 2 $\frac{1}{2}$ $\frac{1}{3}$. ferè.

Dauaba maximam diem habet horarum 15 $\frac{1}{2}$. Et distat ab Alexandria uersus ortum horis 3 ferè.

Tabula VIII.



S I Æ tabula octaua continet Scythiam extra Imaum montem, & Sericam.

Parallelus ipsius medius rationem habet ad meridianum, quam duo ad tria.

Circumscribitur autem tabula Ab Arctis & ortu terra incognita

A meridie Sinis & parte Indiae

Ab occasu Saccis, & Scythia intra Imaum montem.

Scythiae insignes ciuitates

Iffedon Scythica maximam diem habet horarum 16 octaua parte ferè. Et distat ab Alexandria uersus ortum hor. 6.

Auzacia maximam diem habet hora. 16 $\frac{1}{3}$ $\frac{1}{12}$. Et distat ab Alexandria uersus ortum horis 5 $\frac{1}{3}$ $\frac{1}{4}$.

Sericæ insignes ciuitates

Iffedon Serica maximam diem habet horarum 15 $\frac{1}{2}$. Et distat ab Alexandria uersus ortum horis 6 $\frac{1}{2}$ $\frac{1}{3}$ ferè.

Drosache maximam diem habet hora. 15 $\frac{1}{2}$ Et distat ab Alexandria uersus ortum hor. 7 & septima parte.

Ottorocora maximam diem habet hora. 14 $\frac{2}{3}$ ferè. Et distat ab Alexandria uersus ortum hor. 7.

Metropolis Sera maximam diem habet horarum 14 $\frac{1}{2}$ $\frac{1}{4}$. Distatque ab Alexandria uersus ortum horis 7 $\frac{1}{3}$ aut totas 8.

Tabula IX.



N O N A Asiae tabula continet Ariam, Peropanifadas, Drangianam, Arachosiam, & Gedrosiam.

Parallelus medius ipsius, rationem habet ad meridianum, quam tredecim ad quindecim.

Circumscribitur autem tabula

Ab ortu, Indiae:

A meridie, Indico pelago:

Ab occasu, utraque Carminia, & Parthia:

Ab arctis, Margiana & Bactriana.

Ariae insignes ciuitates

Aria maximam diem habet horarum 14 $\frac{1}{3}$ $\frac{1}{12}$.

Et distat ab Alexandria uersus ortum hor. 3.

Bitaxa maximam diem habet horarum 14 $\frac{1}{2}$ $\frac{1}{4}$.

Et distat ab Alexandria uersus ortum horis 2 $\frac{2}{3}$ $\frac{1}{4}$.

Alexandria Ariae maximam diem habet horarum 14 $\frac{1}{2}$. Et distat ab Alexandria uersus ortum hor. 3 $\frac{1}{3}$.

Paropanifadum

Naulibis maximam diem habet hor. 14 $\frac{1}{2}$ octaua parte. Et distat ab Alexandria uersus ortum horis 3 $\frac{1}{2}$ $\frac{1}{3}$ ferè.

Carura, quæ & Ortospana maximam diem habet horarum 14 $\frac{1}{3}$ $\frac{1}{12}$. Distatque ab Alexandria uersus ortum hor. 3 $\frac{1}{2}$ $\frac{1}{3}$.

Drangianæ

Prophthasia maximam diem habet hor. 14 quinta parte. Et distat ab Alexan. uersus ortum ho. 3 $\frac{1}{3}$.

Aliaspa maximam diem habet hor. 13 $\frac{1}{2}$ $\frac{1}{3}$. Et distat ab Alexandria uersus ortum horis 3 $\frac{1}{4}$ ferè.

Arachosiae

Alexandria maximam diem habet hor. 14 $\frac{1}{12}$.

Et distat ab alexandria uersus ortum horis 3 $\frac{1}{2}$ & decima parte.

Arachotos maximam diem habet horarum 14. Et distat ab Alexandria uersus ortum horis 3 $\frac{1}{2}$

$\frac{1}{3}$ & trigesima parte.

Gedrosiae

Cuni maximam diem habet horarum 13 $\frac{1}{2}$ $\frac{1}{4}$. Et distat ab Alexandria uersus ortum hor. 3 $\frac{1}{3}$.

Musarna maximam diem habet hor. 13 $\frac{1}{2}$ $\frac{1}{4}$ Et distat ab Alexandria uersus ortum hor. 3 $\frac{2}{3}$.

Arbis maximam diem habet horarum 13 $\frac{1}{2}$.

Et distat ab Alexandria uersus ortum horis 3.

Hicque sol semel in anno fit supra uerticem, in ipso aestiuo tropico. Et hoc dicimus, quia sol prope ipsum est tropicum. Sciendum autem, quod quum distat tertia parte unius magni gradus, qui in Zodiaco tres efficit, tum non semel in anno, sed bis necesse est sol fieri supra uerticem, quando scilicet distat a tropico aestiuo ab utraque parte gradibus 3. sicut in alijs ciuitatibus praescriptum est, quæ in eadem parte latitudinis sitæ sunt.

Tabula X.



D E C I M A Asiae tabula continet Indiam intra Gagem fluium cum adiacentibus sibi insulis. Parallelus ipsius medius rationem habet ad meridianum, quam undecim ad duodecim.

Terminatur

Terminatur autem tabula

Ab ortu India extra Gangem.

Ab austro parte Gangetici sinus, & Indici pelagi.

Ab occasu Gedrosia & Arachosia, & Paropamisadis.

Ab arctis parte Imai montis, quæ sub Sogdianis & Saccis est.

Insignes in ea ciuitates

Symilla maximam diem habet hor. $12 \frac{1}{2} \frac{1}{3}$ ferè. Et distat ab Alexandria uersus ortum horis $3 \frac{1}{2}$. Hic quoque sol bis in anno supra uerticem fit, quum distat à tropico æstiuo utraq; parte gradibus $30 \frac{1}{2}$.

Muceris maximam diem habet hor. $12 \frac{1}{2} \frac{1}{4}$. Et distat ab Alexandria uersus ortum horis $3 \frac{1}{2} \frac{1}{3}$. Hic quoque sol bis in anno fit supra uerticem, quando distat à tropico æstiuo ab utraq; parte gradibus $32 \frac{1}{2}$ & quinta parte.

Chaberis maximam diem habet hora. $12 \frac{1}{2} \frac{1}{3}$ aut 13 ferè. Et distat ab Alexandria uersus ortum horis $4 \frac{1}{2}$ & decima quinta parte ferè. Sumitque solem bis in anno supra uerticem, quum distat à tropico æstiuo ab utraq; parte gradibus $47 \frac{1}{2}$.

Palura maximam diem habet horarum $12 \frac{2}{3}$. Et distat ab Alexandria uersus occasum horis 5 & octaua parte. Hic quoque sol bis in anno fit supra uerticem, quum distat à tropico æstiuo ab utraq; parte gradibus 60 cum quinta parte.

Caspira maximam diem habet horarum $14 \frac{1}{2}$ ferè. Et distat ab Alexandria uersus ortum horis $4 \frac{1}{2}$ ferè.

Bucephala maximam diem habet horarum 14 . Et distat ab Alexandria uersus ortum horis $4 \frac{1}{3} \frac{1}{30}$.

Palimbothra maximam diem habet horarum $13 \frac{1}{2} \frac{1}{4}$. Et distat ab Alexandria uersus ortum hor. $5 \frac{1}{2} \frac{1}{30}$.

Patala maiorem diem habet horarum $13 \frac{1}{2}$ ferè. Et distat ab Alexandria uersus ortum hor. $3 \frac{1}{2}$. Suscipit autem solem in uertice bis in anno, quum distat ab utraq; parte à tropico æstiuo partes $26 \frac{1}{2}$.

Barbari maximam diem habet horarum $13 \frac{1}{3}$ cum nona parte. Et distat ab Alexandria uersus ortum horis $3 \frac{1}{2} \frac{1}{30}$. Hic quoque sol bis in anno fit supra uerticem, distans à tropico æstiuo, ab utraq; parte gradibus 16 & uigesima parte.

Barygaza maximam diem habet horarum $13 \frac{1}{2}$. Et distat ab Alexandria uersus ortum horis $3 \frac{1}{2}$ & $\frac{1}{30}$. Hic quoque sol bis in anno fit supra uerticem, distans à tropico æstiuo ab utraq;

parte gradibus $41 \frac{1}{2} \frac{1}{12}$.

Ocena maximam diem habet horarum $13 \frac{1}{4}$.

Et distat ab Alexandria uersus ortum hor. $3 \frac{1}{2} \frac{1}{2}$ ferè. Hic quoque sol bis in anno fit supra uerticem, quum abest à tropico æstiuo ab utraq; parte gradibus $30 \frac{1}{2}$ & quinta parte

Bæthana magnam diem habet horarum 13 cum octaua parte. Et distat ab Alexandria uersus ortum hor. $3 \frac{1}{2} \frac{1}{3}$ ferè. Hic quoque sol bis in anno fit supra uerticem, distans à tropico æstiuo ab utraq; parte gradibus $39 \frac{1}{3}$.

Hippocura maximam diem habet horarum 13 cum quinta parte. Et distat ab Alexandria uersus ortum hor. 4 ferè. Hic quoque sol bis in anno fit supra uerticem, distans à tropico æstiuo ab utraq; parte gradibus $35 \frac{1}{2}$.

Carura maximam diem habet horarum 13 . Et distat ab Alexandria uersus ortum hor. 4 ferè. Hic quoque sol bis in anno fit supra uerticem, distans à tropico æstiuo ab utraq; parte gradibus $45 \frac{1}{4}$.

Modura Pandionis maximam diem habet horarum 13 . Et distat ab Alexandria uersus ortum hor. $4 \frac{1}{3}$. Hic quoque sol bis in anno fit supra uerticem, distans à tropico æstiuo ab utraq; parte gradibus $46 \frac{1}{2} \frac{1}{12}$.

Orthura maximam diem habet horarum 13 . Et distat ab Alexandria uersus ortum horis $4 \frac{2}{3}$. Hic quoque sol bis in anno fit supra uerticem, distans à tropico æstiuo ab utraq; parte gradibus $45 \frac{1}{4}$.

Pithynda maximam diem habet horarum $12 \frac{1}{2} \frac{1}{4}$. Et distat ab Alexandria uersus ortum hor. 5 . Hic quoque sol bis in anno fit supra uerticem, distans à tropico æstiuo ab utraq; parte gradibus $57 \frac{1}{2}$.

Tabula XI.



N D E C I M A Asiæ tabula continet Indiam extra Gangem, & Sinas.

Parallelus ipsius medius ferè eandem rationem habet quam meridians.

Circumscribitur autem tabula

Ab ortu terra incognita

A meridie sinu magno, & Gangetico, qui in pelago sunt Indico

Ab occidente India intra Gangem

A septentrionibus parte Saccarum, & Scythia extra Imaum montem atque Serica

Insigniorum ciuitatum Indiæ extra Gangem.

Tacola maximam diem habet horarum æquinoctialium $12 \frac{1}{4}$. Et distat ab Alexandria uersus ortum hor. $6 \frac{1}{3}$. Hic quoque sol bis in anno fit supra uerticem, distans à tropico æstiuo ab utraq; parte gradibus $79 \frac{1}{3}$.

Zabæ maximam diem habet horarum $12 \frac{1}{4}$ & aliquid plus. Distatq; ab Alexandria uersus ortum hor. $7 \frac{1}{3}$. Hic quoque sol bis in anno fit supra uerticem, distans à tropico æstiuo ab utraq; parte gradibus $78 \frac{1}{3}$.

Tolosa maximam diem habet horarum $13 \frac{1}{2}$. Et distat ab Alexandria uersus ortum hor. 6. Hic autem sol semel in anno fit supra uerticem, in ipso tropico æstiuo.

Tugma maximam diem habet horarum $13 \frac{1}{2}$. & distat ab Alexandria uersus ortum hora. $6 \frac{1}{2}$. Hic quoque sol bis in anno fit supra uerticem, distans à tropico æstiuo ab utraq; parte gradibus $18 \frac{1}{4}$.

Trilingum maximam diem habet horarum 13 cum octaua parte. Et distat ab Alexandria uersus ortum horis $6 \frac{1}{4}$. Hic quoque sol bis in anno fit supra uerticem, distans à tropico æstiuo ab utraq; parte gradibus $39 \frac{1}{2}$.

Marcura maximam diem habet horarum $12 \frac{1}{4}$. Et distat ab Alexandria uersus ortum hor. $6 \frac{1}{2}$. Hic sol bis in anno fit supra uerticem, distans ab utraq; parte à tropico æstiuo gradibus 57 & quinta parte.

Randamarcota maximam diem habet horarum $13 \frac{1}{2} \frac{1}{4}$. Et distat ab Alexandria uersus ortum hor. $7 \frac{1}{2}$ ferè.

Metropolis Argire in Iabadij insula maximam diem habet horarum $12 \frac{1}{2}$. Distatq; ab Alexandria uersus ortum, australi polo super terram eleuato, hor. 7 & octaua parte. Hic quoque sol bis in anno super uerticem fit, distans à tropico hyemali ex utraq; parte partes $68 \frac{1}{2}$.

Sinarum ciuitates insigniores

In Sinis Aspithra maximam diem habet horarum 13. Et distat ab Alexandria uersus ortum hor. $7 \frac{2}{3} \frac{1}{2}$. Hic quoque sol bis in anno fit supra uerticem, distans à tropico æstiuo ab utraq; parte gradibus $45 \frac{1}{2} \frac{1}{2}$.

Sinæ Metropolis maximam diem habet horarum $12 \frac{2}{3}$ cum octaua parte. Et distat ab Alexandria uersus ortum hor. 8 ferè. Hic quoque sol bis in anno fit supra uerticem, quum distat à tropico hyberno ab utraq; parte gradibus. $82 \frac{1}{2}$.

Cattigara statio maximam diem habet horarum $12 \frac{1}{2}$. Et distat ab Alexandria polo australi super terram elato ad ortum hora. $7 \frac{1}{2} \frac{1}{4}$. Hic quoque sol bis in anno fit supra uerticem,

distans à tropico hyberno ab utraq; parte gradibus $78 \frac{1}{4}$.

Tabula XII.



SI Æ tabula duodecima continet Taprobanam insulam, cum cæteris insulis circa ipsam. Parallelus medius ipsius, rationem habet ad meridianum eandem.

Circundatur autem tabula


Ab utraq; parte Indico pelago.

Insignes insulæ ciuitates

Talacori emporium maximam diem habet horarum æquinoctialium $12 \frac{2}{3}$. Et distat ab Alexandria uersus ortum horis $4 \frac{1}{3}$ & quinta parte. Hic quoque sol bis in anno fit supra uerticem, quum distat à tropico æstiuo ab utraq; parte gradibus $59 \frac{1}{2} \frac{1}{2}$.

Agadiba maximam diem habet horarum. $12 \frac{1}{2}$. Et distat ab Alexandria uersus ortum horis $4 \frac{1}{2}$ & decima parte. Hic quoque sol bis in anno fit supra uerticem, quum distat ab æstiuo tropico ab utraq; parte gradibus $68 \frac{1}{2}$.


Maagrammum Metropolis maiorem diem habet horarum $12 \frac{1}{2}$ ferè. Et distat ab Alexandria uersus ortum horis $4 \frac{1}{2}$ ferè. Hic quoque sol bis in anno fit supra uerticem, quum distat à tropico æstiuo ab utraq; parte gradibus $71 \frac{1}{2}$ & quinta parte.

 Hæ sunt cognitæ

Orbis Prouinciæ seu præfecturæ.

Europæ Tabula

PRIMA.

 YBERNIA insula Britan-
nica
Albion insula Britanica
Tabula Secunda

Hispania Bætica
Hispania Lusitania
Hispania Tarraconensis
Tabula Tertia

Gallia Aquitana
Gallia Lugdunensis
Gallia Belgica
Celtogalatia Narbonensis
Tabula Quarta

Germania magna
Tabula Quinta

Rhetia & Vindelicia

Noricum
Pannonia superior
Pannonia inferior

Illyris
Liburnia
Dalmatia

Tabula Sexta

Italia
Cirnos insula
Tabula Septima

Sardinia insula
Sicilia insula
Tabula Octaua

Sarmatia in Europa
Taurica Chersonesus
Tabula Nona

Iazyges Metanastæ
Dacia
Myfia superior
Myfia inferior
Thracia
Chersonesus
Tabula Decima

Macedonia
Epirus
Achaia
Peloponnesus
Europæ igitur prouinciæ 34.
Tabulæ 10.

Aphricæ Tabula

PRIMA.

 AVRITANIA Tingitana
Mauritania Cæsariensis
Tabula Secunda
Aphrica

Numidia
Tabula Tertia

Cyrenaica, quæ & Pentapolis
Marmarica


Lybia
Ægyptus
Thebais

Tabula Quarta

Lybia interior
Æthiopia sub Ægypto
Æthiopia omnibus his australior
Aphricæ prouinciæ 12.
Tabulæ 4.

Asiæ Magnæ Tabula

PRIMA.

 ONTVS
Bythinia
Quæ propriè Asia dicitur, in qua
Phrygia Lycia

Pamphilia, in qua Pisidia
Galatia, in qua Paphlagonia & Isauria
Cappadocia
Armenia minor
Cilicia

Tabula Secunda

Sarmatia Asiatica
Tabula Tertia

Colchis
Iberia
Albania
Armenia maior
Tabula Quarta

Cyprus insula
Syria
Phoenicia
Iudæa Palæstina
Arabia Petrea
Arabia deserta
Mesopotamia
Babylonia

Tabula Quinta

Assyria
Susiana
Media

Persis

Parthia

Carmania deferta

Hyrcania,

Tabula Sexta

Arabia felix

Carmania,

Tabula Septima

Margiana

Bactriana

Sogdiana

Saca

Scythia intra Imaum montem,

Tabula Octava

Scythia extra Imaum montem

Serica,

Tabula Nona

Aria

Paropanifadæ

Drangiana

Arachosia

Gedrosia,

Tabula Decima

India intra Gangem.

Tabula Undecima

India extra Gangem

Synarum regio.

Tabula Duodecima

Taprobane insula.

Sunt igitur Asiæ Prouinciæ quadraginta octo.

Omnes prouinciæ nostræ habitabilis sunt 94.

Quæcumq; igitur gētes subiacent Zodiaco, præterq; in Sphæra armillari, ijs sol fit supra ueritē à Borea descēdēs ad austrū ascendensq; similiter, & alijs quidem semel in anno, alijs uerò bis. Sunt autem omnes pariter qui sub Zodiaco habitāt ab occasu ad ortum solis usque nigri, coloribus Æthiopes, et præcipuè qui sub circulo æquinoctiali habitāt, ijs admodum nigrescunt. Qui autem extra lineam perpendicularem Zodiaci degunt remissiores sunt colore, & in albedinem tendunt, secundum distantia rationem, usq; ad Sarmatas Hyperboreos. Eadem est ratio Zodiaci ab utraq; parte æquinoctialis, & Boream uersus & Austrum, usq; ad utrosq; polos.

A D D I T I O,

Quam autem dicitur Parallelus eius per medium scriptus, ratio nem habet ad meridianum, quemadmodum in prima Europa tabula, quam undecim ad uiginti, de partibus loquitur tabule Parallelogramæ, quo pacto se habeat pars longitudinis ad partem latitudinis.

dinis. Siquidem unaqueq; pars paralleli per medium ipsius, pars est longitudinis, rationem habens ad meridianum, uel partem unam latitudinis quam undecim ad uiginti. Eodem etiam modo in reliquis parallelis unaqueq; longitudinis pars ad unamquamq; latitudinis confertur partem, non tota tabule longitudo ad totā ipsius latitudinē. Hinc accidit ut in tabulis quibusdā longitudo plus cōtineat quā latitudo, in nonnullis uerò latitudo plus longitudine. Hæc adnotauimus, ne speculationi relinquere mus. Sed ut experientia certa ueritatem indagare possemus.

E X P O S I T I O
Longitudinis & latitudinis singula
rum tabularum.

Tabulæ Europæ.



EUROPE prima tabula continet longitudinem à partibus $7\frac{2}{3}$. usq; ad partes 33. Fitq; longitudo partium $25\frac{1}{3}$. Latitudo uerò continet à partibus $31\frac{1}{2}$. usq; ad 63. ita ut latitudo fiat partium $11\frac{1}{2}$.
 Secunda à partibus $2\frac{1}{2}$. usq; ad partes $20\frac{1}{2}$. Fitq; longitudo partium 18. Latitudo autem à partibus 36. usq; ad partes $46\frac{1}{2}\frac{1}{4}$. ita ut Latitudo fiat partium $10\frac{1}{2}\frac{1}{4}$.
 Tertia à partibus 15. usq; ad partes $29\frac{1}{2}$. Fitq; longitudo partium $14\frac{1}{2}$. Latitudo uerò à partibus 42. usq; ad partes 54. ita ut latitudo partium fiat 12.
 Quarta à partibus $27\frac{1}{2}$. usq; ad partes 46. Fitq; longitudo $18\frac{1}{2}$. Latitudo autem à partibus $46\frac{1}{3}$. usq; ad partes $59\frac{1}{2}$. Fitq; latitudo partium $13\frac{1}{6}$.
 Quinta à partibus $29\frac{1}{2}$. usq; ad partes 47. Et fit longitudo partium $17\frac{1}{2}$. Latitudo à partibus 41. usq; ad 48. Fitq; latitudo partium 7.
 Sexta à partibus $27\frac{1}{2}$. usq; ad partes 43. Et fit longitudo partium $15\frac{1}{2}$. Latitudo à partibus $37\frac{1}{2}\frac{1}{3}$. usq; ad partes $45\frac{1}{4}$. Et fit latitudo partium $7\frac{1}{3}\frac{1}{12}$.
 Septima à partibus $29\frac{1}{3}$. usq; ad partes 40. Fitq; longitudo partium $10\frac{2}{3}$. Latitudo autem à partibus $35\frac{1}{2}$. usq; ad partes $39\frac{1}{2}\frac{1}{4}$. Fitq; latitudo partium $4\frac{1}{4}$.
 Octaua à partibus $42\frac{1}{2}$ usq; ad partes 72. Et fit longitudo partium 30. Latitudo à partibus $46\frac{2}{3}$. usq; ad partes 63. Fitq; latitudo partium $16\frac{1}{3}$.
 Nona à partibus $42\frac{1}{2}$. usq; ad partes 57. Et fit longitudo partium 15. Latitudo à partibus $40\frac{2}{3}$. usq; ad partes $48\frac{1}{2}$. Fitq; Latitudo partium

Hæc in greco codice non inuenimus, quia tamen ad maiorem utriusq; confertur explicacionem, adiungenda curauimus.

do partium $7 \frac{1}{2} \frac{1}{3}$.

Decima & ultima à partibus $44 \frac{1}{2}$ usq; ad partes $55 \frac{1}{2} \frac{1}{3}$. Et fit longitudo partium $11 \frac{2}{3}$. Latitudo à partibus 34 usq; ad partes 42 . Fitq; latitudo partium 8 .

Tabulæ Lybiæ.



PRIMA à partibus 5 usq; ad partes $27 \frac{1}{2} \frac{1}{3}$. Et fit longitudo partium $22 \frac{1}{2} \frac{1}{3}$. Latitudo à partibus 26 usq; ad partes 36 . Fitq; latitudo partium 10 .

Secunda à partibus 26 usq; ad partes 47 . Et fit longitudo partium 21 . Latitudo à partibus 25 usq; ad partes $34 \frac{2}{3}$. Fitq; latitudo partium $9 \frac{2}{3}$.

Tertia à partibus $46 \frac{1}{2} \frac{1}{4}$ usq; ad partes 65 . Fitq; longitudo partium $18 \frac{1}{4}$.

Latitudo uerò à partibus 23 usq; ad partes 32 . Et fit latitudo partium 9 .

Quarta & ultima à parte una usq; ad partes 85 . Et fit longitudo partium 85 . Latitudo ab æquinoctiali Boream uersus partium $26 \frac{1}{2}$. Ab æquinoctiali autem uersus austrum partium $16 \frac{1}{3} \frac{1}{12}$. uel integrarum partium 17 . ita ut si partes Boreales & Australes coniungantur, fiant partes $43 \frac{1}{2}$.

Tabulæ Asiæ.



ASIAE prima continet à partibus 55 usq; ad partes $72 \frac{1}{2} \frac{1}{4}$. Et fit longitudo partium $17 \frac{1}{2} \frac{1}{4}$. Latitudo à partibus 35 usq; ad partes $44 \frac{1}{2} \frac{1}{4}$. Et fit latitudo partium $9 \frac{1}{2} \frac{1}{4}$.

Secunda à partibus 64 . aut per totam paludē Mæotim à partibus 60 usq; ad partes $87 \frac{1}{2}$. Et fit longitudo partium aut $23 \frac{1}{2}$ aut $27 \frac{1}{2}$. Latitudo à partibus $46 \frac{2}{3}$ usq; ad partes 63 . Et fit latitudo partium $16 \frac{1}{3}$.

Tertia à partibus $70 \frac{1}{2}$ usq; ad partes $87 \frac{1}{2}$. Et fit longitudo partium 17 . Latitudo à partibus 38 usq; ad partes $47 \frac{1}{2}$. Fitq; latitudo partium $9 \frac{1}{2}$.

Quarta à partibus $63 \frac{1}{2}$ usq; ad partes $80 \frac{1}{2}$. Fitq; longitudo partium 17 . Latitudo à partibus $28 \frac{1}{2}$ usq; ad partes $38 \frac{1}{2}$. Et fit latitudo partium 10 .

Quinta à partibus $75 \frac{1}{2}$ usq; ad partes 101 . Et fit longitudo partium $25 \frac{1}{2}$. Latitudo autem à partibus 29 usq; ad partes $43 \frac{1}{3}$. Et fit latitudo partium $14 \frac{1}{3}$.

Sexta à partibus 65 usq; ad partes 104 . Fitq; longitudo partium 39 . Latitudo à partibus 9 usq; ad partes 31 . Et fit latitudo partium 22 .

Septima à partibus 85 . aut per totum mare Hyrcanum usq; ad partes 145 . Et fit longitudo partium 65 . aut 71 . Latitudo à partibus 35 usq; ad partes 63 . Fitq; latitudo partium 28 .

Octaua à partibus 140 usq; ad partes 180 . Fitq; longitudo partium 40 . Latitudo à partibus 35 usq; ad partes 63 . Et fit latitudo partium 28 .

Nona à partibus 101 usq; ad partes $119 \frac{1}{2}$. Et fit longitudo partium $18 \frac{1}{2}$. Latitudo à partibus 17 usq; ad partes 39 . Fitq; latitudo partium 22 .

Decima à partibus 109 usq; ad partes $148 \frac{1}{2}$. Fitq; longitudo partium $39 \frac{1}{2}$. Latitudo à partibus 11 usq; ad partes 39 . Fitq; latitudo partium 28 .

Vndecima à partibus 136 . aut per fontes Diamonis fluminis, qui Gangi admiscetur $134 \frac{1}{2}$ usq; ad partes 180 . Et fit longitudo partium aut 44 aut $46 \frac{1}{2}$. Latitudo ab æquinoctiali ad Boream partibus 37 . Ab æquinoctiali uerò ad austrum $8 \frac{1}{2}$. uel 9 . Fitq; latitudo $45 \frac{1}{2}$ aut 46 .

Duodecima & ultima à partibus 116 usq; ad 135 . Et fit longitudo partium 19 . Latitudo ab æquinoctiali uersus septentrionem partibus $12 \frac{1}{2}$. aut per Cory promontoriū, ita ut Taprobane appareat ad Indiæ situm partibus $13 \frac{1}{3}$. A meridie uerò partibus $6 \frac{1}{2}$. ita ut si tota colligatur latitudo, fiat partium $19 \frac{1}{2} \frac{1}{3}$. aut integrarum 26 .

C L A V D I I

Ptolemæi Geographiæ enarrationis

libri Octauæ & ultimi

F I N I S.

Ex Claudii Ptolemæi Libris

GEOGRAPHICIS O,

Et, totum orbem Agathus Dæmon Alexandrinus Mechanicus delineauit.

Numerus & ordo parallelorum.	Elevationes polares parallelorum	Arcus diurnus longioris diei, in gradibus & minutis.	Arcus diurnus, in horis & minutis &c.	Elevationes polares parallelorum.	Arcus diurnus longioris diei, in gradibus & minutis.	Arcus diurnus in horis & minutis &c.	Distinctio parallelorum horaria Ptolemæi.
	gr̄ m̄	gr̄ m̄	ho m̄ ½	gr̄ m̄	gr̄ m̄	ho m̄ ½	ho m̄
1	4 10	183 40	12 14 40	4 15	183 46	12 15 4	12 15
2	8 25	187 28	12 27 32	8 30	187 32	12 30 8	12 30
3	12 30	191 12	12 44 48	12 35	191 18	12 45 12	12 45
4	16 25	194 56	12 59 44	16 30	194 0	13 0 0	13 0
5	20 15	198 44	13 14 56	20 20	198 48	13 15 12	13 15
6	23 50	202 30	13 30 0	23 55	202 35	13 30 20	13 30
7	27 10	206 12	13 44 48	27 15	206 18	13 45 12	13 45
8	30 20	209 58	13 59 52	30 25	210 4	14 0 16	14 0
9	33 15	213 38	14 14 32	33 20	213 46	14 15 4	14 15
10	36 0	217 26	14 29 44	36 5	217 32	14 30 8	14 30
11	38 35	221 14	14 44 56	38 40	221 20	14 45 20	14 45
12	40 55	224 56	14 59 44	41 0	225 10	15 0 40	15 0
13	43 0	228 40	15 14 40	43 5	228 48	15 15 12	15 15
14	45 0	232 26	15 29 44	45 5	232 36	15 30 24	15 30
15	48 30	239 52	15 59 28	48 35	240 2	16 0 8	16 0
16	51 30	247 24	16 29 36	51 35	247 38	16 30 32	16 30
17	54 0	254 54	16 59 36	54 5	255 10	17 0 40	17 0
18	56 10	262 26	17 29 44	56 15	262 44	17 30 56	17 30
19	58 0	269 58	17 59 52	58 5	270 20	18 1 20	18 0
20	60 55	281 10	19 0 40	61 0	285 40	19 2 40	19 0
21	62 55	299 32	19 58 8	63 0	300 14	20 0 56	20 0

Maxima Solis declinatio 23. 50. Ptolemæi tempore.
 Nostra uero tempestate, 23. 29. Anno Christi 1540.

GASPARR TRECHSEL
EXCVDEBAT
VIENNÆ.
M. D. XLI.

EVROPAE TABV- la prima continet insulam

*Albion, sive Britanniam &
Hyberniam.*



Rima Europæ tabula Bri-
tannicas continet insulas,
cum adiacentibus ei insu-
lis.

Parallelus uerò eius me-
dius, rationem habet ad
meridianum, quam undecim ferè ad ui-
ginti.

*Circumscribitur autem tabula
undique Oceano.*

Ab ortu, Germanico.

A meridie, Britannico, & eo qui appella-
tur Vergiuius.

Ab occasu, Occidentali.

Ab septentrionibus uerò, Hyperboreo,
& uocatur Deucalledonius.

Thyle igitur insula maximam diem ha-
bet horarum æquinoctialium 20. Dis-
tatq; ab Alexandria, occasum uersus,
horis duabus.

*Hyberniæ uerò Insulæ
Ciuitates insignes.*

Eiusdem nominis, cuius & insula ciuitas
Hybernis, maximam diem habet hor.
18. Distatq; ab Alexandria, occasum uer-

fus, horis 3. & $\frac{1}{4}$.

Rheba uerò maximam diem habet hor.
18 $\frac{1}{2}$. Et distat ab Alexandria uersus oc-
casum, hor. 3. quinta una.

Albionis uerò Insulæ

Londinium maximam diem habet hor.
17. Et distat ab Alexandria, occasum uer-
sus, hor. 2 $\frac{1}{2}$ $\frac{1}{4}$.

Caturactoniū maximā diem habet hor.
18. Et distat ab Alexandria uersus oc-
casum, hor. 2 $\frac{2}{3}$.

Alata castra maximam diem habēt hor.
18 $\frac{1}{2}$. Distantq; ab Alexandria, occasum
uersus, hor. 2 $\frac{1}{2}$.

Dumna autem insula maximā diem ha-
bet hor. 19 $\frac{1}{2}$. Ac distat ab Alexandria
uersus occasum hor. 2.

Vectis uerò insula maximā diem habet
hor. 16 $\frac{2}{3}$. Distatq; ab Alexandria uersus
occasum hor. 2 $\frac{2}{3}$. ferè.

Prima igitur Europæ tabula cōtinet lon-
gitudinem à partibus 7 $\frac{2}{3}$. usq; ad par-
tes 33. Fitq; Longitudo partium 25 $\frac{1}{2}$.
Latitudo uerò continet à partibus 51 $\frac{1}{2}$.
usque ad 63. Ita ut Latitudo fiat par-
tium 11 $\frac{1}{2}$.

Europæ Regionum Traditio Recens

MICHAELIS VILLANOVANI.

De Britannia, & Hybernia.



Insula tota Britannia diuisa est in Angliã, Vuallia, & Scotiã. Subdiuiditur Vuallia que & Cambria, & populi Vualles, in Cornubiã, siue Cornuallia que ab ipsis Cornuual dicitur, ad promontaria quæ Ptolemæus uocat Damnoniũ, & Ocrinũ, quos populos ipse Cornabios appellat. Itẽ in partẽ eã quæ est inter Sabrianã & Deuã flu. ubi regio quedã dicta Venodocia, hodie Northuallia, & ppli Northuualles, id est, septẽtrionales Vualles, ab alijs dicti Norgales: & regio altera siue puincia dicta Demecia, hodie Sonthuallia, & populi Sonthuualles, id est meridionales Vualles: & puincia alia dicta Vuestuallia, id est occidẽtalis Vuallia, & ppli Vuestuualles. Angliæ & Vuallie rex unus imperat, Scotie alter. Sita insula est in Oceano inter Septẽtrionẽ & Occidẽtem, undiq; à circũfuso mari cõplexa, nusquã iũcta Cõtinẽti, sed ab omni orbe diuisa. Hęc primo Albion, ab albis rupibus (quæ primũ illuc nauigãtib; apparent) dicta est. Postea Britãnia appellata à Bruto, Syluij Posthumi Latinorũ regis filio, duce quorundã Troianorũ, q; quadraginta annis post Troiã à Græcis deletã, classe in hanc insulã uenere: atq; Aborigines, tũc eã incolẽtes, ad unũ occidere. uerũ post Bruti obitũ superior insulæ pars Loegria dicta est, à Loctrino Bruti primogenito, nũc Anglia ab Anglis Saxonibus Germaniæ populis, qui eã incoluere, & Britones ferẽ oẽs in Vuallia expulere, tertiã insulæ partẽ, quæ olim Cãbria à Cãbro Bruti filio uocata est. Partẽ uerò insulæ inferiorẽ i Septẽtrionẽ uergentẽ (quæ antiquus Albania ab Albanaco Bruti filio) Scoti occupant, Gallis amicissimi, Anglorũq; regi maxime infesti. Hęc pars tenui freto siue sinu, unã cũ Nouio flu. ab occidẽte, & Vedra flu. ab oriẽte, & medijs Ordolucis mõtibus, quos uocãt Cheuiet, ab Anglia dirẽpta est. Indiscreti Scotorũ habitus, idiscreta ferẽ oĩa, subita ingenia, & i ultionẽ prona, ferociaq;. In bello fortes: in edig; uigiliẽ & algoris patiẽtissimi: decenti forma, sed cultu negligẽtiori: ostẽtãt plus nimio nobilitatẽ suã, ut in summa etiã egestate suũ genus ad regiã stirpẽ referãt. Scotie septẽtrionalia tenẽt feri homines, q; ideo syluestres dicuntur. Eorũ lingua & uestitus instar Hyberniẽ. Sago & interiore tunica croco tinãta uestiũtur. Nudis tibijs & pilosis qbusdã calciãmẽtis. Victus, ferinẽ carnes, & pisces: quãq; sit eis pecorũ, lactis & casei copia. Arma sunt arcus, sagittẽ, & lati enses. Venãdi summũ studiũ. Municipali tm iure utunt, nũ ciuili. Reliqui uerò Scoti & Angli cõi lingua ciuilitẽ degũt. Est in tota ferẽ insula lapidũ carbonum ad calefaciendũ usus ita cõis, ut mendicãtes à prætẽrentibus eos in eleemosynã petãt. Insulæ lõgitudõ à Totenesia, in Cornubiã, usq; Catenesiã in Scotia 800. millibus passuũ: latitudõ. i. à Meneniã, in Vualia usq; Doroberniũ 300. millibus passuũ: & ambitus 3600. millibus passuum. Cæsari commẽtariorũ lib. 5. uicies cõtũ millibus passuũ cõstat. Loca sunt tẽperatiora, q; in Gallia, remissioribus frigoribus, caloribusq;: opima frugibus, atq; arboribus, & alẽdis apta pecoribus, ac iumentis, quorũ est magnus numerus, & pẽcipuẽ ouiu, quia nulli sunt lupi. Vinũ olim nũ gignebat, iã uerò uineas habet in qbusdã locis. habet aurũ, argẽtũ, ferrũ, plũbũ, stagnũ & carbonẽ abũde: hinc efferũtur pelles, & canes ad uenãdũ aptissimi. habet pgrãdia flumina piscosa, alternis motibus bis quotidie modò i pelagus, modò retrò fluẽtia, habet fontes salinarũ, habet & fontes calidos: habet gẽmas, margaritas, & lapidẽ Gagatẽ plurimũ, optimũq;. Dies lõgissimus horarũ 18. deprehẽditur, & estate lucidẽ sunt noctes. Hoim est infinita multitudo, qui diũ uiuũt. In bello sunt intrepidũ, optimiq; sagitarij, opulentissimi, & mercimonijs uel maxime dediti, celebresq; nobili panno, ob bonæ lanæ copiam. Prætẽr alia musicam, & lautas mensas propriẽ sibi uendicãt. Caruleis sunt oculis, & facie adẽ uenusta, & statura procera, ut Beatus Gregorius cũ fortẽ Anglorũ pueros Romẽ uideret uenales (alludẽs patriæ uocabulo) Bene (inquit) Angli dicũtur, quia uultu nitẽt, ut Angeli, oportet illis iter salutis eternæ administrare: quod factũ est (ut ait Beda) anno à uirgineo partu 156. Lucio Britannorũ rege id per epistolã ab Eleuterio Papa postulãte, Antonio & Cõmodo Romẽ imperãtib; . Nuper aut ab ecclia Romana descuierũt sicut bona Germaniẽ pars. Sunt in Anglia Archiepiscopales sedes duæ, Cantuariẽsis & Eboracẽsis. Episcopales 19. ciuitates ferẽ 50. oppida 136. puinciã 63. Ducatus uerò & comitatus pauci admodũ. Hybernia alia insula huic uicina quã Hyrlandiã uocãt, Anglorũ regi ut plurimũ paret, ad occidẽtem posita, dimidio q; Britãnia minor. Adẽ pabulosa est, ut ibi pecuaria (nisi estate à pastibus arceant) in periculũ agat saties. Nullũ noxiũ aial gignit, nũ araneã, nũ ranã, nec alit aliũde inueãta. Oĩa noxia aialia ab alio asportata solo, pulueri iniãta necat. Apes in ea nũ reperiũtur. mira coeli tẽperies, fertilitas insignis, Gẽs tñ inhospita, inculta & crudelis. Venationi & ludis, magis q; agrestibus operibus dediti. Ab Hyberno Hispano, tridui nauigatione in eã ueãto dicti sunt Hyberni. Vnde factum, ut in plerisq; ritum eorum referant Hispanorum, qui eis sunt uicini, nempe Cantabrorum.

no dictas
superior
egria

sule

ris

4

inu

lanj

runt

vomina

Caret m
lupis

EVROPAE TABVLA

secunda continet Hispaniam

B A E T I C A M, H I S P

niam Lusitaniam, & Hispaniam

Tarraconensem.



SECUNDA Europæ tabula continet Hispaniam totam, in tres prouincias partitam, cum insulis sibi adiacentibus.

Parallelus autem per eius medium ductus, rationem habet ad meridianum, quam tria ad quatuor ferè.

Terminatur autem tabula

Ab oriente, Pyreneis montibus.

A meridie, Balearico & Iberico pelago, fretoq; Herculeo, & parte exterioris maris.

Ab occasu, occidentali Oceano.

A septentrionibus autem, Oceano Cantabrico.

Lusitaniæ prouinciæ.

Norba Cæsarea maximam diem habet hor. 14 $\frac{1}{2}$ $\frac{1}{3}$ $\frac{1}{12}$ ferè. Distatq; ab Alexãdria uersus occasum hor. 3 $\frac{1}{2}$ ferè

Augusta emerita maximam diem habet hor. 14 $\frac{1}{2}$ $\frac{1}{3}$. Et distat ab Alexandria uersus occasum horis 3 $\frac{1}{2}$ ferè.

Bæticiæ.

Ispalis habet maximam diem hor. 14 $\frac{2}{3}$. Et distat ab Alexã. uersus occasum hor. 3 $\frac{1}{2}$.

Corduba maximam diem habet hor. 14 $\frac{1}{2}$ $\frac{1}{3}$ ferè. Et distat ab Alexandria uersus occasum hor. 3 $\frac{1}{3}$.

Tarraconensis.

Asturica augusta maximam diem habet hora. 15 $\frac{1}{3}$ $\frac{1}{12}$. Et distat ab Alexandria uersus occasum hor. 3 $\frac{1}{3}$.

Noua Chartago habet maximam diem hor. 14 $\frac{2}{3}$. Et distat ab Alexandria uersus occasum hor. 3 $\frac{1}{6}$.

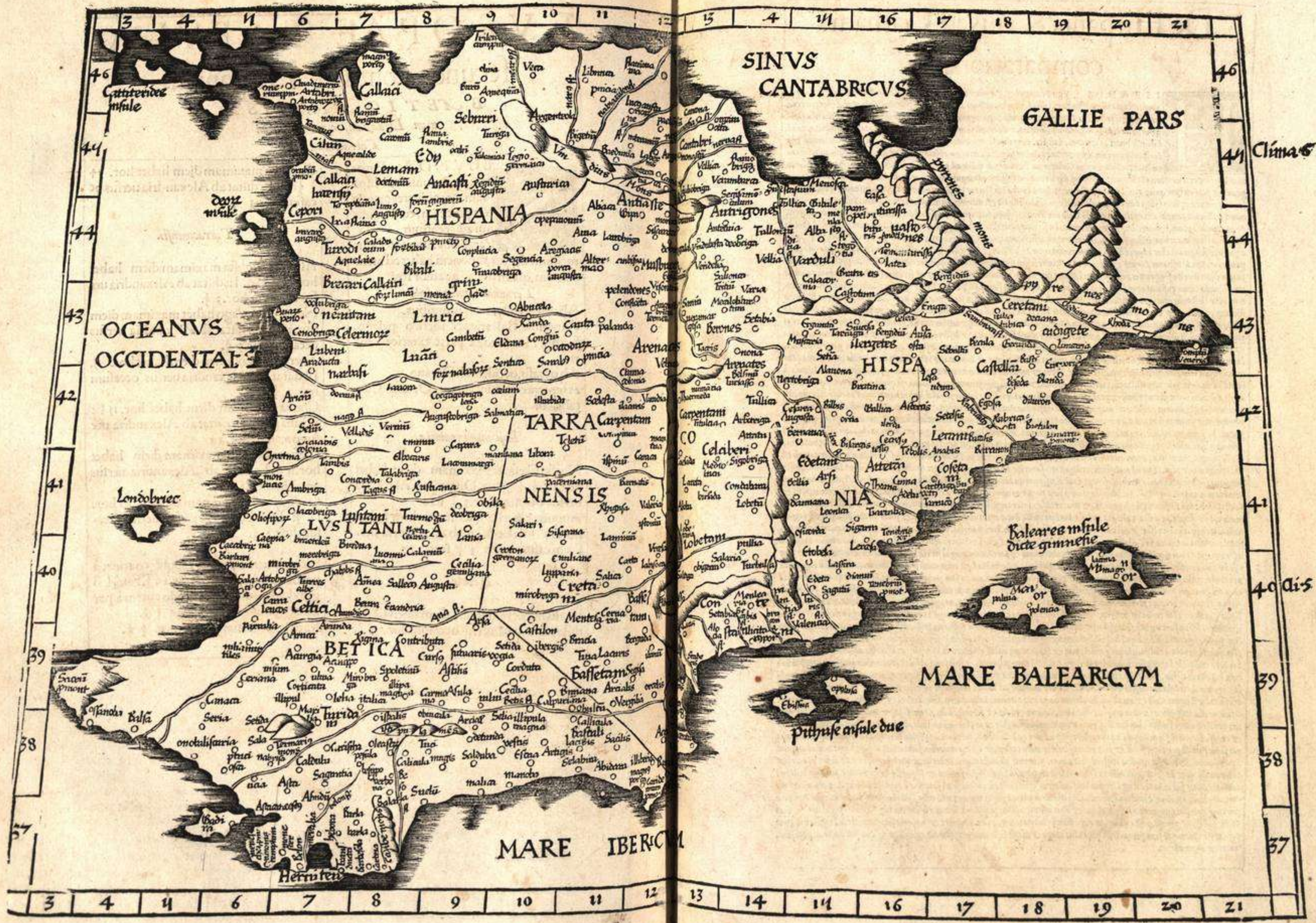
Tarracon maximam diem habet hor. 15. Et distat ab Alexandria uersus occasum hor. 2 $\frac{1}{2}$ $\frac{1}{3}$ $\frac{1}{12}$.

Clunia maximam diem habet hor. 15 Et octaua parte. Et distat ab Alexandria uersus occasum hor. 3 $\frac{1}{4}$

Cæsarea augusta maximam diem habet hor. 15 $\frac{1}{12}$. Et distat ab Alexandria uersus occasum hor. 3.

Gadira insula maximam diem habet hor. 14 $\frac{1}{2}$. Et distat ab Alexãdria uersus occasum hor. 3 $\frac{2}{3}$.

Secunda uerò Europæ tabula continet à partibus 2 $\frac{1}{2}$ usq; ad partes 20 $\frac{1}{2}$. Fitq; Lōgitudō partium 18. Latitudo autem à partibus 36 usq; ad partes 46 $\frac{1}{2}$ $\frac{1}{4}$. Ita ut latitudo fiat partium 10 $\frac{1}{2}$ $\frac{1}{4}$.



De Hispania & eius ad Galliam comparatione.



HISPANIA Vini, Frumenti & Carnium copia uincitur à Gallia, eorum bonitate & sapore uincit. Pluuiarū multitudinem Gallia fecunda, Hispani irriguis aquis plurimum utuntur, fossas seu riuulos à magnis fluminibus longissime trahendo. Septentrionalibus uentis & frigoribus hæc ut illa non fatigatur: unde oleum, mel, crocum, orizam, rubiam, minium, coccum, saccarum, spartum, libanotidem, lauē dulam, linones, cappares, dactilos, citrea mala & punica, aliosq; aromaticos fructus abundantius producit. Hispanorum temperatura calidior siccioreq; & color obscurus: Gallorum frigidior, humidior, caro mollis, & albicans color. Gallicarum foeminarum maior ad prolem fecunditas quam Hispanicarū. Grandioribus corporis membris Galli muniti, Hispani durioribus, arctissimo ad cingulum corpore. Galli maiori ferocia quam arte pugnant, & plus uirium quam consilij in bella ferunt: Hispani contra. Est semper Hispania equorum perniciate commendata, quos leuis armature equites tybijs contractis pulchre obequitat, hastiludia & militares omnes actus sæpius quam Galli exercentes: sunt tamen Gallorum cataphracti equites in precio. Galli ore libero, Hispani taciturni: qui dissimulare melius norunt. Galli leti, alacres, & in conuiuia proni, hypocrisim & grauitatem quam seruant subtristes Hispani, penitus refugiunt. Sunt enim Hispani in symposijs minus sociales, ceremoniosi, nescio quam seueritatem affectantes, quod Galli non curant. Merum potant Galli, Hispani multa aqua dilutū. Apud Gallos aduenæ humanissime excipiuntur hospitij, nullum eis denegatur officium, ad uictum omnia parata proponuntur. Apud Hispanos duriter & inciuliter, ut itinere fessus sibi cibum uicacim querere cogatur. Ad efficit quod Hispani non sunt in itineribus ita frequentes, noluntq; tam largiter pro edulij pecuniam effundere: nec ad seruitia exhibenda ita sunt proni, ut nec principi cuius rusticus operā dignetur impendere, si uisum non fuerit. Hispanicus sermo grauior, Gallicus suauior. Elegantiore inter Hispanos oratione Castellani latissimi populi utuntur: in Gallia uix scias, quæ urbs uerè Gallice loquatur, ut sit sermo ille magis nobilium & curialium, quam alicuius certi loci peculiaris. Est etiam Hispanicus sermo latino propinquior. Latior solo Hispania, sed non ita populosa: auro & argento ditior, sed nõ mercaturæ negotiatione: nec tot redditus ex hac sicut ex illa regi colliguntur. Gallici soli nulla ferè pars est ociosa, Hispanici plura sunt inculta & deserta loca. Aucupium & uenatio maior in Gallia & plures altilibus etiā si carius emptis, nescuntur. Ex Hispania in Galliam mercatores deserunt Serici, & omnis generis pannos, lanas, crocum, saccarum, orizam, oleam, alumen, grana tinctorū, gemas & aromata ab Indis accepta. Ex Gallia in Hispaniam frumentum, lineas, telas, filū, gladium, qd' & pastel nocent, libros, & minutiora alia mercimonia plurima, ut gladios, specula, acus, &c. Est in Hispania principum uirorum, Ducum, marchionum, comitum, & uaronum ingens numerus. In Gallia est quidē nobilium copia, sed maiorum dignitatum pauci admodum principes: quod regis opulentia auget, qui solus omnia possidet. Duces numerantur in Hispania uiginti, quorum cuiusq; annuus census quinquaginta ac sexaginta ducatorum nullia conficit. Marchiones uiginti, tantundē ferè reddituum percipientes Comites sexaginta, quorum annuus redditus à decē ad uiginti millia est ducatorum, & aliquorum plus quam quinquaginta. Alij Vicecomites, uarones prouinciarum præfecti quos uocat adelatados, uicereges, gubernatores, mariscales, alcaldes, omnes principes uiri, mihi sunt incompti, sunt ordinum equitum magni Magistri, ut Sancti Iacobi, Alcantare, Calatraue, Rhodensium, Sancti Iohannis, Montese, equitum quos uocant de Christus, & alij cognomento Dauis. Horum cuiusq; redditus millia ducatorum est quinquaginta & plura. Quo ad ecclesiasticas dignitates superior est numero Gallia, nam Archiepiscopos habet duodecim, Episcopos nonaginta sex: Hispania Archiepiscopos nouē, Episcopos quadraginta sex. Cardinalium in utraq; par ferè octonarius numerus, quod tamen non est perpetuum. Archiepiscopi uerò sunt perpetuo uouem, quatuor Castellani, Toletanus, Ispalensis, Granatenfis, & Sancti Iacobi: duo Lusitani Oliosyponensis, & Bracarenfis: Cesar augustanus deinde, Valentinus, & Tarraconensis. Redditus horum maiores in Hispania, ut unica Toletana ecclesia ducenta millia ducatorum annuatim colligat, & solus Archiepiscopus octuaginta millia. Reliquorum omnium census & nomina describere, nisi essent forsitan leuiores morosus. Vice parlamentorum Gallie, quatuor sunt in Hispania iuridici conuētus, in Castella Granata Galicia & Nauarra. Ceterum iurisperitorum, & foro litigantium, multo maior in Gallia numerus. Fidei quos uocat inquisitores in Marranos hereticos & Sarracenos, magnam sibi in Hispania uendicant autoritatem, & seuerissime anaduertere. Est aliud iustitie genus mirabile, quod uocat hermidad, est enim ciuium fraternitas iurata, ut in icu capane ex urbibus singulis multa hominum millia prodeant, & cum qui deliquerit per uniuersam puinciam persequatur: nuncijs cursoribus ad alias oēs ciuitates præmissis, ut penè impossibile fuerit euadere. deprehensum palo uiuum alligatum sagittis conficiunt. Regna fuerunt in Hispania Maurorum tempore plurima, nuper quinq; reges tota obtinuerunt, Castelle, Aragonum, Portugallie, Granate, Nauarre. Vnus hodie Carolus Cesar rerum omnium potitur, Portugallia excepta, quæ proprium habet regem. Inquietus est & magna molitēs Hispanorum animus, felices sunt ingenij, sed infeliciter discunt, ut alibi potius quam in ipsa Hispania Hispanum doctum inuenias. Semidocti, ita se doctos putant, sapientiam maiorem quam habeant simulatione & uerbositate quadam ostentant, sophisticè plus satis diligunt, lingua Hispanica plus quam latina in Academicis loqui gaudet, quin & Maurorum uocabula plurima usurpant: tandem multis uerbis & consuetudinibus barbaricè colunt. Ingenij sui monumenta ob lingue defectum raro producant, & ipsi semper aliunde libros emedicant. Illud certe barbarum à Gallis censetur, quod Hispanicæ foemine aurea uel argentea uirgula aurium inna perforant gemma aliqua ut plurimum appensa. Ligno etiā circulo aut nescio quibus clitellis uentre ambiunt, ut latiore incessu pomposiores appareant nec domo egrediuntur, nisi famulorum præcedentium & ancillarum sequentium comitante caterua: Gallicæ uerò simpliciter, & una uix pedisequa comite. Utuntur etiā Hispanicæ foemine crepidis altitudinis interim pedalis & sesquipedalis, ut quasi super turres ambulare uideantur. Illud in Hispanicis foeminas laudandum, quod priscarum Romanarum instar, uiuo plurimum abstinēt. illud uituperandum, quod collyrio, minio & cerusa faciem deformant, quia natiuo colore sunt minore quam Gallicæ. Habentur etiā Hispani in religionis ritibus supra mortales oēs superstitiosi: per regis solium & eius uitam gemitio more iurant, & oscula manuum in salutationibus supplicant. Nomen aliquod à paucis annis bellica fortitudine Hispani sunt adepti, plurimis ab hoste partis uictoribus, ut qui laborum, sitis, & famis in acie sint tollerantissimi, & in stratagematibus cautissimi, leui corpore, ut facile hostem fugiant & sequantur. Frugalis uita, sicut & Itali, nec tantum cibi & potus ut Galli & Germani absumentes: nisi sint inuitati, nam tunc se ad saturitatem explēt edulij, quia rara eis & maiori auiditate accidunt conuiuia. Oceani nauigationibus ad incòpertas regiones toto orbe sunt clarissimi. uersus meridiem Apricæ fines primò circumnauigauerunt, ad usq; Calecut & alias orientis insulas: quod iter Lusitanorum siue Portugallensium est peculiare. à occidentem Castellani progressi, post insularum auro diuitum multitudinem, quam inuenere & imperio suo subiecere, ad ipsum etiā Orientalem indiarum continentem sunt peruencti, in quo indies magis & magis lustrando persistunt. Regionum quoq; quæ sub Australi polo sunt, notitiam nuper adepti.

EVROPAE TABVLA

tertia continet Galliam

*Aquitaniam, Lugdunensem, Belgicam,
& Narbonensem.*



TERTIA Europæ tabula continet Gallias, in quas tuor prouincijs, cū insulis sibi adiacentibus. Medius ipsarum parallelus rationem habet ad meridianum, quā duo ad tria.

Circumscribitur autem tabula.

Ab ortu Italia & Rhetia ac Germania, à meridie mari Gallico.

Ab occasu montibus Pyreneis, & Oceano Aquitanico.

A septentrionibus Oceano Britannico.

Aquitaniæ Celtogallatiæ.

Mediolanium maximā diem habet hor. 15 $\frac{2}{3}$. Et distat ab Alexandria uersus occasum hor. 2 $\frac{1}{2}$ $\frac{1}{3}$.

Burdigala maximā diem habet hor. 15 $\frac{1}{2}$. Et distat ab Alexandria uersus occasum hor. 2 $\frac{1}{2}$ & $\frac{1}{3}$ ferè.

Lugdunensis Gallie.

Augustodunum maximam diem habet hor. 15 $\frac{1}{2}$ $\frac{1}{4}$. Et distat ab Alexandria uersus occasum hor. 2 $\frac{1}{3}$ & $\frac{1}{6}$.

Lugdunū maximā diem habet hor. 15 $\frac{1}{2}$.

Et distat ab Alexandria, uersus occasum hor. 2 & $\frac{1}{2}$ ferè.

Belgicæ Gallie.

Rigiacum maximam diem habet hor. 16 $\frac{1}{2}$. Et distat ab Alexandria uersus occasum hor. 1 $\frac{1}{2}$. ferè.

Durocotturū maximam diem habet hor. 16 cū octaua. parte. Et distat ab Alexandria uersus occasum hor. 2 $\frac{1}{3}$ $\frac{1}{2}$.

Narbonensis Celtogallatiæ.

Massilia maximam diem habet hor. 15 $\frac{1}{4}$. Et distat ab Alexandria uersus occasum hor. 2 $\frac{1}{2}$.

Narbon & ipsa maximam diē habet hor. 15 $\frac{1}{4}$. Et distat ab Alexandria uersus occasum hor. 2 $\frac{1}{2}$. & decima parte.

Vienna maximam diem habet hor. 15 $\frac{1}{2}$. Et distat ab Alexandria uersus occasum hor. 2 & $\frac{1}{2}$.

Nemausus maximā diem habet horarum 15 $\frac{1}{3}$ $\frac{1}{2}$. Et distat ab Alexandria uersus occasum hor. 2 $\frac{1}{2}$.

Tertia ergo Europæ tabula cōtinet à partibus 15. usq; ad partes 29 $\frac{1}{2}$. Fitq; Lōgiguitudo partiu 14 $\frac{1}{2}$. Latitudo uerò à partibus 42. usq; ad partes 54. Ita ut Latitudo partium fiat 12.

De Gallia.

GALLORVM nomen magno fuit olim Romanis, Græcis & Asiaticis terrori, capta dirutaq; ab eis Roma, uictis Macedonibus, & subacta ea Asiæ parte, quæ ab eis Gallatia, siue Gallogræcia dicta est. Mira fecunditas Gallicarum fuit, & est fecunditas, ut plurimas semper emiserit Gallia colonias: nec hodie potest Gallicum solum eos ferre, quin multa milia, inferioris sortis homines, in Hispaniam ac Germaniam quotannis migrent. Soli item fecunditas non minor, ut Itali & Hispani facillime soleant à Gallis frumenta desiderare, unde Mantuanus: terra hominum frugumq; ferax. Galli primo dicti à lacteo & candido colore, γαλέ enim lac dicitur. Franci hodie uocantur, à Fræcis Germaniæ populis, à quibus Gallia ferè tota subacta est. Si mores hominum nosse cupis: Ignea mens Gallis, mobile pectus, rerum sitibundi nouarum, læti, alacres, & in conuiuia proni. Causidicorum nomen apud Iuuenalem obtinere Galli, hodieq; tenent, ut qui forensia litigia pro re interim minima concitent: quod Germani & Hispani nunquam nisi coacti faciunt. Vnde affirmare ausim, plures esse aduocatos, procuratores, & tabelliones in una Gallia, quam in decem Germaniis ac Hispaniis. Senatorum ordines, Parlameta uocant, in aliquot urbibus pulchre sunt instituti. ut Parisiis, Rothomagi, Tolosæ, Burdegaliæ, Gracinopoli &c. Quatuor cuiusq; præsides, & consilij plurimi. Hi quasi Druidum concilij successores, de rebus magnis, & appellatione remota, sententias ferunt, Arresta uacant, quæ deinceps pro lege seruantur. Nec causidicis tantum, sed aliarum omnium disciplinarum professoribus est Gallia referta. Testis Parisiensis Academia, post ipsam Tolosana iuris peritorum mater, & alia plurimæ: sed omnium quæ in orbe sunt, clarissima Parisiensis. Ad quam uniuersi ex Europa ferè Christiani ad theologiam, philosophiam, ac liberales cæteras disciplinas ediscendas concurrunt. Duodecim præterea uiros, Franciæ pares appellatos, à Caroli magni tempore obseruant Galli. Sex sunt ecclesiastici, quorum tres duces, Remensis archiepiscopus, Laudunensis, & Lingonensis. Tres comites episcopi, Bellouacensis, Nouionensis, Catalunensis. Secularium tres duces, Burgundus, Normannus, Aquitanus. comites tres Flandrensis, Tolosanus & Campanus. Horum sex nullus extat, ipsomet Rege illos sibi titulos uendicante. Flandriæ porro comitatum Carolus Cæsar possidet, cum Burgundiæ comitatu Holanda & Brabant. Cætera quæ in hac tabula continentur rex ipse possidet, excepta Reni ripa. Lotaringia etiam proprium habet ducem. Caletes Anglorum regi parèt. Heluetiorum regio democratia regitur. De Rege Galliæ duo memoranda feruntur. Primum, quod sit in Remensi ecclesia uas crismate perenni redundans, ad regis coronationem cœlitus missum, quo Reges omnes liniuntur. Alterum, quod Rex ipse solo contactu strumas siue scrofulas curet. Vidi ipse Regem plurimos hoc langore correptos tangentem, pluresq; senatos passim audiui.

EVROPAE TABVLA

quarta continet

Germaniam magnam.



QUARTA Europæ tabula continet Germaniam magnam, cum insulis sibi adiacentibus. Medius ipsius parallelus rationem habet ad meridianum, quam tria ad quinque.

Terminatur autem tabula.

Ab oriente Iazygibus Metanastis, & Sarmatia Europæ.

A meridie Rhætia, & Norico, & duabus Pannonijs.

Ab occasu Gallia Belgica, per Rhenum fluvium.

A septentrionibus Germanico Oceano.

Germaniæ ciuitates insignes.

Amasia maximam diem habet hor. $16 \frac{1}{2}$.

Et distat ab Alexandria uersus occasum horis duabus ferè.

Luppia maximam diem habet horarum $16 \frac{1}{4}$. Et distat ab Alexandria uersus occasum hor. $1 \frac{2}{3}$.

Rhobodunum maximam diem habet hor. $15 \frac{1}{3}$. Et distat ab Alexandria uersus occasum hor. $1 \frac{1}{3}$.

Scandia insula maximam diem habet hor. 18. Et distat ab Alexandria uersus occasum hor. 1.

Quarta Europæ tabula continet à partibus. $27 \frac{1}{2}$. usque ad partes. 46. Fitque Longitudo partium. $18 \frac{1}{2}$. Latitudo autem à partibus. $46 \frac{1}{3}$. usque ad partes. $59 \frac{1}{2}$. Fitque Latitudo partium. $13 \frac{1}{6}$.



De Germania.



GERMANIA olim, si Tacito credimus, horrida syluis, & paludibus erat infœcunda, frugiferarū arborū & oīs culturæ impatiens. Nūc uerò adeò tota colit̃, ut Hercynium nemus uix memoretur. Indigenas esse, nec aliūde gentē migrasse, pleriq; cōtendunt. Alij Teutoniā à Tuiscōne Noë filio, & Alemaniā à Māno eius nepote dictā testant̃. Dicta & Germania, quòd ueluti germani fratres conditione pares uiuerēt. Lata ab initio regio, & latior pprio Marte facta. nā Rheno Danubio & Vistula fluminibus Ptolemæi descriptione gens cōclusa, undiquaq; imperiū & linguā, progauit. Rhenū trāsgressa, Belgicæ Galliæ maximā partē occupauit, nempe Heluetiam, Alsatiam, Vastum regnū, Eysaliam, Brabantiam & Geldriam: quarum regionum incolæ, non Gallicè, sed Germanicè loquunt̃, & Germanici sunt imperij. Ultra Danubiū etiā Rhetiā, Vindelitiā, Noricū, & superiorē Pānoniā, Alpes, partēq; Illiriæ, Germanici noīs fecit. Post Vistulam insuper, Prusiā & alias Sarmatiæ partes, Teutonici milites subegere. Demum Romanū naçti sunt imperiū. Cæterū imperatori nō admodū parēt: munitis ciuitatibus sese in libertatē uindicantibus, ecclesiasticis & alijs principibus reliqua occupantibus, ut Cæsari nudū ferè nomē supersit. Septem Germaniæ principes imperatorē ipsum eligūt. Rex Bohemiæ, Comes Palatinus, qui & dux Bauriæ, Dux Saxonie, Marchio Brādeburgensis, Archiepi tres, Coloniēsis, Treuerēsis, & Magūtinentis. Mogono siue Meno flumine, uulgo dicto Mein (qui à Bohemiæ mōtibus occasum uersus, Bambergam, Herbipolim, & Francfordiā, totius Germaniæ emporiū abluit, ac è regiōe Maguntie Rheno miscetur) diuidit̃ Germania in superiorē & inferiorē. Superioris Germaniæ sunt, Heluetia, Alsatia, Sueuia, Frāconia, Bauria, Austria, & Stiria. Inferioris sunt, Holandia, Flandria, Brabant, Hasia, Vuestphalia, Saxonie, Phrisia, Pomerania, Prussia, Thuringia, & Misnia. Vinum olim nō producebat regio, hodie frequēs uinearū cultus, maxime circa Rhenum, tametsi in inferiori Germania ex frumētis & pomis potū cōficiāt. Argēto abūdat, ut Itali Galli & Hispani argētū à Germaniæ negociatoribus passim querant. lapidē etiā lazuli, Beryllū, Cristallū, & Amatistem. Pelles quoq; syluestriū ferarū p̃ciosissimas. Germanorum uestitus humilior, sed nostro modestior, rarusq; apud eos serici usus. Magnus pileus, enses lati obtusa cuspide, toganō lōga, nec breui palliolo utunt̃. sceminę ocreas pro caligis gestāt, tenuissima tela ad caput gyrū circūducūt. reliqua etiā earum ornāmēta sunt ferè linea tenuissime cōplicata. In ciuili societate nō facile rixant̃ Germani, nisi fuerint uino correpti. tunc enim primū abiectis mēsis pocula frāgunt, ac demū pugnis aut gladijs decertāt. Hyemē in hypocautis ob frigoris uehemētiā degūt. Rusticorū agricolarū misera conditio, q̃ casis è luto lignoq; à terra paululū eductis, & stramine contectis, sparsi in rure uiuunt. Panis cibarius puls auenacea, aut decoctū legumē: potus, aqua, serūm ue, Singulis pagis præfecti sunt, quos uocant Scultetos, qui rusticos irremissa seruitute exercēt, uexāt, & exugūt. Hinc factū ut nostris temporibus rusticorum uiderimus seditionē, & in nobiles cōiurationē: sed succūbunt semper miseri. Prædiorū quæ possidēt maior pars nō sua est, sed illorū à quibus certa frugū parte quotannis redimūt: quibus & rus colunt, fructus metunt, horreis important, ligna secāt, domos edificant, fossas fodiunt, Nec est qui iussa facere audeat recusare. In urbibus ornatio politia: magistratus deligunt, qui de capite animaduertūt, & omnia meri imperij iura exercēt: nō iuxta Cæsaris leges, sed proutratio & consuetudo dictat. Sunt uiri Germani rutilo colore, grandioribus mēbris, bello strennui: sitis tamen, famis æstus & iugis laboris sunt impatientissimi: ad primos impetus subita & præceps natura: probi, ueraces, minimè astuti: raro unus alium in negociatione decipit, quod tamen Galli & ceteri sepius faciunt. Sunt etiam Germani in dei cultum propensi, semel tamen imbutas opiniones non facilè deserunt, nec in schismate queunt ad concordiam reduci, sed hæresim quisq; suam ualidè tuetur.

EVROPAE TA bula quinta continet Rhe

tiam & Vindeliciam, Noricum, Pannoniam
superiorem, Pannoniam inferiorem,
Illyridem, Liburniam, &
Dalmatiam.



EVROPAE tabula
quinta cōplectitur Rhæ
tiā, & Vindeliciā, ac Nori
cū, duasq; Pānonias, & to
tam Illyridem, cum insulis
sibi adiacentibus.

Medius eius parallelus rationem habet
ad meridianum, quam quadragitatria
ad sexaginta.

Circumscribitur autem tabula

Ab oriēte Iazygibus Metanastis, & Mys
sia superiori.

A meridie parte Macedoniae, & sinu
Adriatico, & parte Italiae.

Ab occasu parte Galliae.

A septentrionibus Germania, per fluvium
Danubium

Rhaethiae

Brigantiū maximam diē habet hor. 15 $\frac{2}{3}$.
Et distat ab Alexandria uersus occasum
horis duabus.

Vindeliciae

Augusta Vindelicorum maximam diem
habet horarum 15 $\frac{1}{2}$ $\frac{1}{4}$ ferē. Et distat
ab Alexandria uersus occasum ho. 1 $\frac{1}{2}$ $\frac{1}{3}$.

Norici

Aredate maximam diem habet ho. 15 $\frac{1}{2}$ $\frac{1}{3}$.
Et distat ab Alexandria uersus occasum
hor. 1 $\frac{2}{3}$.

Iulium Carnicū maximā diem habet hor.
15 $\frac{1}{2}$. & quid parum. Distatq; ab Alexā
dria uersus occasum hor. 1 $\frac{2}{3}$.

Pannoniae superioris

Pætouium maximam diem habet hora.
15 $\frac{1}{2}$. Et distat ab Alexandria uersus

occalum hor. 1 $\frac{1}{2}$.

Sacarbantia maximam diem habet hora.
15 $\frac{1}{2}$ $\frac{1}{3}$. Et distat ab Alexandria uersus oc
casum hor. 1 $\frac{1}{3}$.

Emona maximam diem habet horarum
15 $\frac{1}{2}$ & aliquid plus. Distatq; ab Alexā
dria uersus occasum hor. 1 $\frac{1}{2}$.

Pannoniae inferioris

Serbinum maiorem diem habet hor. 15 $\frac{1}{2}$
 $\frac{1}{3}$. Et distat ab Alexandria, uersus occa
sum hor. 1 $\frac{1}{3}$.

Sirmium maximam diem habet hora. 15
 $\frac{1}{2}$. Et distat ab Alexandria uersus occa
sum hor. 1.

Illyridis

Iadera Liburniae maximam diem habet
hor. 15 $\frac{1}{3}$ ferē. Et distat ab Alexandria
uersus occasum hor. 1 $\frac{1}{3}$.

Sidrona maximam diem habet hora. 15 $\frac{1}{3}$
 $\frac{1}{2}$ ferē. Et distant ab Alexandria ad oc
casum hor. 1 $\frac{1}{2}$.

Salonae Dalmatiae maximam diem habēt
hor. 15 $\frac{1}{4}$. Et distant ab Alexandria uer
sus occasum hor. 1 $\frac{1}{2}$.

Narbona maximam diem habet horar. 15
 $\frac{1}{4}$ ferē. Et distat ab Alexandria uersus oc
casum hora 1.

Scardona insula maximam diem habet
hor. 15 $\frac{1}{3}$ ferē. Et distat ab Alexandria
uersus occasum hor. 1 $\frac{1}{3}$ ferē.

Quinta Europae tabula continet à partis
bus 29 $\frac{1}{2}$ usq; ad partes 47. Et fit Lon
gitudō partiū 17 $\frac{1}{2}$. Latitudo à partibus
41 usq; ad 48. Fitq; Latitudo partiū 7.

De Sueuia.



SU^VPREMA portio totius Germaniæ Sueuia est, duobus clarissimis fluminibus, Rheno, & Danubio irrigata. Quorum alter modico fluxu in occidentem Oceano miscetur. Hic è diuerso in orientem per innumeras gentes uolutatus, p̄otum influit. Terra partim plana, partim mōtosa. Ager fertilis, cuius nulla pars inculta iacet, præter quàm aut lacus, aut montes, uel syluæ occupāt. Nemora in ea multa, & ob id gēti uenatio frequens, aucupium peculiare, frumentorum abundantia, pecorum magna uis. Cōualles plurimæ, perennis riuus, clarissimi undiq̄ amnes procurunt, qui se uniuersi in Rhenum & Danubium exonerant. Tota insuper prouincia salubritate gaudens, celebratissimis urbibus, uicis, & castellis refertis. Arces excelsæ, natura & arte munitæ. Et (quod ad Christianam religionem pertinet) pulcherrimis atq̄ ditissimis templis, collegijs, monasterijs uariorum ordinum, sexus utriusq̄. Basilicis, parrochialibusq̄ ecclesijs est exornata. Circa montes ferrum, argētum, & metalla procreat. Gens populosa, fortis, audax, & bellicosa, procera corpore, flauo crine, uenusta facie, & decora. Ingenio singulari prædita, præstantissima Germanorum à Plutarcho dicta.

De Bauaris.



BAUARIA Germaniæ prouincia, ab Auaribus Hunnorum reliquijs, qui Noricis expulsis, in ea terra consedere, adiecta B litera, appellata. Boioaria etiã à Boijs Cisalpinæ Galliæ populis, in his locis aliquando moratis dicitur. Noricum olim fuit. Hungariam ab oriente habet, ab occidēte Sueuiam, à meridie Italiã, à septentrione Franciam atq̄ Boëmiã. Danubio insigni fluuio ex Sueuia profluente irrigatur. Austriã, Styriã, & Carinthiã in se cōprehendit, quòd iisdem fere homines, iisdem moribus atq̄ lingua utantur. Noricis prætereà finibus quòdam contenti erant. Beatus Lucius Britanniæ rex primùm, deinde Rupertus, ultimo Bonifacius Moguntius Archiepiscopus Christianam pietatem edocuit. In quatuor episcopatus Bauaria diuiditur: Saltzburgen. Patauien. Phrisingen. & Ratisponen. Nulla Germaniæ prouincia pluribus, cultioribusue urbibus illustratur. Gētis mores, uiuendiq̄ instituta ex legibus, quas orthodoxa fide recens suscepta habuere, cognosci possunt. Vitus eorum caules & porcorum carnes, quorum capitibus specialiter oblectantur in conuiuijs.

EVROPAE TABVLA

Sexta continet Italiam

Cyrum insulam.



SEXTA Europæ tabula cōtinet Italiã totam, & Cyrnũ insulam, cũ insulis Italiæ adiacentibus Parallelus ipsius medius rationem habet ad meridianum, quam tria ad quatuor.

Terminatur autem tabula

Ab ortu sinu Adriatico, & Ionio pe-
lago
A meridie, partim Adriatico, & Tyrre-
no, necnon Ligustico mari
Ab occasu alpium montibus, qui iuxta
Galliam sunt
A septentrionibus alpiũ, qui sub Rætia
& Vindelicia sunt, montibus, ac Alpi-
no monte, qui sub Norico est, uocaturq̃
Caruãga, & parte sinus Adriatici.

Insignes Italiae ciuitates

Roma regia maximã diem habet hor. 15
 $\frac{1}{2}$. Et distat ab Alexandria uersus occa-
sum hor. 1 $\frac{1}{2}$.
Nicæa Massiliensium maxima diem ha-
bet hor. 15 $\frac{1}{4}$. Et distat ab Alexãdria uer-
sus occasum hor. 2 $\frac{1}{2}$.
Tarracinæ maximam diem habent hor. 15
Et distant ab Alexãdria uersus occasum
hor. 1 $\frac{1}{2}$.
Neapolis maximam diem habet hor. 15
ferè. Et distat ab Alexandria uersus occa-

casum hor. 1 & $\frac{1}{2}$.

Brundisium maximam diem habet hor.
14 $\frac{1}{2}$ $\frac{1}{2}$. Et distat ab Alexãdria uersus occa-
sum hor. 1 & quinta parte.

Ancon maximam diem habet horarum
15 $\frac{1}{3}$. Et distat ab Alexandria uersus occa-
sum hor. 1 $\frac{1}{2}$ $\frac{1}{2}$.

Rauenna maximam diem habet hor. 15 $\frac{1}{3}$.
Et distat ab Alexandria uersus occasum
hor. 1 $\frac{2}{3}$.

Aquilegia maximam diem habet ho. 15 $\frac{1}{2}$
Et distat ab Alexandria uersus occasum
hor. 1 $\frac{1}{2}$ $\frac{1}{4}$ ferè.

Beneuentus maximam diem habet hora.
15. Et distat ab Alexandria uersus occa-
sum hor. 1 $\frac{1}{4}$.

Capua maximam diem habet horarũ 15.
Et distat ab Alexandria uersus occasum
hor. 1 $\frac{1}{3}$.

Cyrni insulae

Valeria maiorẽ diem habet hor. 14 $\frac{1}{2}$ $\frac{1}{3}$ $\frac{1}{2}$.
Et distat ab Alexandria uersus occasum
hor. 2 ferè.

Mariana maximam diem habet hor. 15
Et distat ab Alexandria uersus occasum
hor. 2 ferè.

Sexta Europæ tabula continet à partibus
27 $\frac{1}{2}$. usq̃ ad partes 43. Et fit Longitu-
do partium 15 $\frac{1}{2}$. Latitudo à partibus 37
 $\frac{1}{2}$ $\frac{1}{3}$ usq̃ ad partes 45 $\frac{1}{4}$. Et fit Latitudo
partium 7 $\frac{1}{2}$.

De Italia.



ITALIA (olim Hesperia, Latium, Ausonia, Oenotria, et Saturnia dicta) regio est metallis grauida, & ubiq; uitalis. Perennis in ea salubritas, eximia coeli temperies, campi fertilitas, aprici colles, innoxij saltus, opaca nemora, munifica sylvarum genera, mira frugū, uitium, & olearum fertilitas, nobilia pecori uellera, opima tauris colla, per spicui & piscosi lacus, flumina fontesq; saluberrimi, portus plurimi, ipsa auidē, ad mortales iuuandos, in maria procurrens, & uelut gremium omnium gentium commercio pandens, ut ferē dicta sit à quibusdam, terrarū omniū alumna, atque eadem parens, coelestium prouidentia electa, quæ sparsa congregaret imperia, molliretq; efferatarum gentium ritus, discordes ad colloquia linguas, munere literarum, latinoq; sermone congregaret. Color Italis, & statura penē diuersa est in Cisalpina Gallia, Venetoq; recessu, color uulgo cādidus, cultus & sermo accuratior. Contrā in Hetruriæ tractu, Latio, Campania, & Brutijs capillus niger, breuior statura, & macilenta, sermo & cultus simplex. Non iīdem omnibus mores, aut uiuendi ritus, nec iura eadem. Pontificio hi, Cæsareo illi, alij municipali iure potissimum utuntur. Omnibus id cōmune ut frugaliter uiuant, nitidē uestiantur, tonso capite incedāt, per breuib; Hispanicis palliolis contecti, crura ostendentes. Veneti quorum urbs terra mariq; opibus maxime pollet, laxiore uestiuntur toga, qualem Græci, Turcæ, Russiani, ac reliqui septentrionales usurpāt. Maiorum suorum habitu ita delectantur, ut sepissimē eas uestes gestent nepotes quas tritauī gestarūt. Abundant consilio, in loquendo tardi, & pronuntiatio insuauis, ridicula quadam magnificentia, uerbis officiosi, re ipsa nihil prorsus, fingunt condonare iniurias, sed si quando occasionem nanciscuntur, nulli crudelius ulciscuntur. Iuramentis & blasphemijs in Deum horrendis passim utūtur. Mediolanenses Gallis exosi, uicissim tam illos quā Hispanos odientes, neutris satis confidunt. Oratio eorum rudis, sermo concitatus: sed multo rudior & molestior Pedemontanorum, in bello non ualent, nisi multi simul. Genuensium oratio ridicula neq; literis consignari potest: elegans tamen eorum uestitus, ut neq; sagati sint, neq; togati. Consilio & fide sibi non admodum constant, ad rebellandum apti, inhospitales sunt, & beneficiorum immemores. Tuscorum lingua inter Italos commendatur, magni semper fu. re sacrificuli, ut qui romanos olim multas in deorum religione ceremonias edocuerūt, in uniuersum magis adhuc superstitiosa gēs quā pugna. Superba Roma, gentium imperio uiduata, sedes facta summi pontificis. Assistent ei purpurati cardinales, quos habet totus orbis Christianus numero circiter quinquaginta. Zelotypi sunt Romani, & uindictant seuerissime uxorū adulteria. Pistorienses Italarum factiosissimi: sunt partim, ut uocant Panchiati, Gibellinorū sectæ, qui imperatoris partes defendunt: alij dicti Cāchellierij, Gelphi, qui regis partes sequuntur. Neapolitani omniū consilia respuunt, syluestres, locaces, adulatores, iniuriarum strenui ultores, beneficiorum maxime memores. Fumosas in adamatis foeminis imagines querūt, minio & serusa laruatas: neq; amant nisi sit elato animo, & ancillarum gregem secum ducat. Hispanicum sermonem affectant, ac eorum instar equis insidēt, hastiludia exercent, summa corporis dexteritate nunc in hanc, nunc in illam partem flectunt. Splēdidē uestiuntur, opobalsama spirāt, plus saccari quā panis absumunt, caulibus etiam uestuntur libentissime. Irrident Neapolitani Calabros, Calabri Appulos, hos autē omnes Romani, Romanos Hetrusci, quos & alij uicissim irridēt: quin & mortales cæteros omnes irrident Itali, cōtemnunt, & barbaros appellant: cum sint ipsi tamen nunc Hispanis, nunc Gallis, nunc Germanis prædæ expositi.

EVROPAE TABVLA

septima continet

*Sardiniam & Siciliam
insulas.*



EVROPAE tabula septima continet Sardiniam & Siciliam insulas. Parallelus ipsius medius rationē habet ad meridianum, quam quatuor ad quinque.

Circumscribitur autem tabula

Ab omni parte pelago.
Ab ortu Adriatico.
A meridie Africano.
Ab occasu Sardoo.
A septentrionibus Ligustico & Tyrreno.

Sardiniae insulae

Sufaleos maximam diem habet hor. $14 \frac{1}{2}$.
Et distat ab Alexandria versus occasum hor. $1 \frac{1}{2} \frac{1}{3} \frac{1}{12}$.
Carallis maximam diem habet hor. $14 \frac{1}{2}$.
Et distat ab Alexandria versus occasum hor. $1 \frac{1}{2} \frac{1}{3}$.
Turris Byssonis maximam diem habet horarū $14 \frac{1}{2} \frac{1}{4}$. Et distat ab Alexandria versus occasum hor. 2. ferè.
Gurullis noua maximā diem habet hor.

$14 \frac{1}{2} \frac{1}{12}$. Et distat ab Alexandria versus occasum hor. 2.

Siciliae

Lilybæum maximam diem habet hor. $14 \frac{1}{2}$. Et distat ab Alexandria versus occasum hor. $1 \frac{1}{2}$.
Syracusæ maximam diem habet hor. $14 \frac{1}{2} \frac{1}{12}$. Et distant ab Alexandria versus occasum hor. $1 \frac{1}{3}$.
Messena maximam diem habet hor. $14 \frac{1}{2} \frac{1}{4}$. Et distat ab Alexandria versus occasum hor. $1 \frac{1}{3}$.
Centuripæ maximam diem habent hor. $14 \frac{2}{3}$. Et distant ab Alexandria versus occasum hor. $1 \frac{1}{3}$.
Segesta maximam diem habet hor. $14 \frac{1}{2}$. & quid parum, Distatq; ab Alexandria versus occasum hor. $1 \frac{1}{2}$.
Catana maximam diem habet hor. $14 \frac{2}{3}$. Et distat ab Alexandria versus occasum hor. $1 \frac{1}{3}$.
Septima Europæ tabula continet à partibus $29 \frac{1}{3}$. usq; ad partes 40. Fitq; Longitudo partium $10 \frac{2}{3}$. Latitudo autem à partibus $35 \frac{1}{2}$. usq; ad partes $39 \frac{1}{2} \frac{1}{4}$. Fitq; Latitudo partium $4 \frac{1}{4}$.

De Sicilia.

SICILIA Romanorum horreum, sexcentis ac duo de uinginti passuum milibus ambitu patet, à Possidonio, quem sequitur Diod. Siculus, stadis quater mille & quadringentis definitur, quondam Brutio agro cohærens, mox interfuso mari auulsa ad mille & quingentos freti latitudinis passus: in eoq; uorticoso freto Scylla & Charibdis, ambo clara sæuitia. Primi eam habitasse feruntur Liberi duce rege Sicano, unde dicta Sicania. Successit Siculus Neptuni filius cum Amplissima Græcorum manu. Trianguli figura tribus promotorijs Peloro Pachino & Lilybeo clauditur.

De Sardinia.

SARDIS Hercule procreatus, cum magna multitudine à Lybia profectus, Sardiniam occupauit, & ex suo uocabulo insulæ nomen dedit. Hæc in aphrico mari, facie uestigij humani, tam in Orientem q̄ Occidentem latior prominet, fermè paribus lateribus, quæ in meridiem & septentrionem uergunt. Terra patens in lōgitudine miliaribus 140. In latitudine 40. In ea neq; lupus, sed solifuga tantum animal exiguum, hominibus perniciosum. Venenum quoq; non nascitur ibi, nisi herba, per scriptores plurimos & poëtas memorata, Apiastro similis, que hominibus risum contrahit, & quasi ridentes interimit. Fontes habet Sardinia calidos, infirmis medelam præbentes, furibus cecitatem, si sacramento dato, oculos aquis eius tetigerint.

De Corsica.

CORSICAE Insulæ exordium Ligures dederunt, appellantes eam ex nomine ducis. Nam mulier quædã Ligur, Corsica nomine, cū taurum ex grege, quem prope littoraregebat, transnatare solitum, atq; per interualla, corpore aucto, remeare uideret, cupiens scire incognita sibi pabula, taurum è cæteris digredientem, usq; ad insulam, nauigio prosecuta est, cuius regressu, insulæ fertilitatem cognoscentes, ligneis ratibus eò profecti sunt, eaq; nomine mulieris autoris & ducis appellauerunt. Hæc Græcæ Cyrene dicitur, à Cyreno Herculis filio inhabitata.

E V R O P A E

tabula octava continet

*Sarmatiam Europæ, & Tauricam
Chersonesum.*



OCTAVA Europæ tabula continet Sarmatiam, quæ in ea est, & Tauricam Chersonesum. Parallelus ipsius medius, rationem habet ad meridianum, quam unum decem ad viginti.

Terminatur autem tabula

Ab ortu Bosphoro Cimmerico, & Mæotide palude, ac Tanai fluuio, iuxta Sarmatiam, quæ in Asia est.

A meridie Pontico mari, & parte Mysiæ inferioris, & Dacia, ac Iazigibus Metanastis.

Ab occasu montibus Sarmaticis appellatis, ac Germania, & Vistula fluuio.

A septentrionibus Venedico sinu, & Sarmatico Oceano, ac terra incognita.

Sarmatiæ insignes ciuitates

Tamyraca maximam diem habet horarum æquinoctialium 16. Et distat ab Ale

xandria uersus occasum horæ uniusæ qui noctialis parte decima quinta ferè. Naubarum maximam diem habet hora. 16 $\frac{1}{4}$. Et distat ab Alexandria uersus occasum horæ unius parte octaua. Olbia, quæ & Borysthenes, maximam diem habet hora. 16. Et distat ab Alexandria uersus occasum horæ quinta parte.

Tauricæ Chersonesi

Theodosia maximam diem habet hora. 15 $\frac{1}{2}$ $\frac{1}{3}$. Et distat ab Alexandria uersus ortum horæ unius parte quinta.

Panticapæa maximam diem habet hora. 15 $\frac{1}{2}$ $\frac{1}{3}$. Distatq; ab Alexandria ad ortum quarta parte horæ unius.

Octaua Europæ tabula continet à partibus 42 $\frac{1}{2}$ usq; ad partes 72 $\frac{1}{2}$. Et fit Longitudo partium 30. Latitudo à partibus 46 $\frac{2}{3}$ usq; ad partes 63. Fitq; Latitudo partium 16 $\frac{1}{3}$.



De Polonia.

POLONIA Europæ regio, uasta & plana, unde & hoc nomē accepit. Significat enim Sclauonica lingua, qua & ipsa utitur, Pole planū, Sarmatia alio nomine uocata. Hæc Slesia ad orientem contermina est. Prutenis & Massouitis à septentrione. Ab oriente Ruthenis. A meridie, Hungaro Carpato mōte, quē Crapak accolæ uocant, interiacente. Hæc in partes duas diuiditur. Quarum quæ Saxonibus, Prutenisq; uicina est, maior Polonia dicitur. Altera Hungariæ ac Russiæ obiecta, minor uocata. Regnū uniuersum, in quatuor uelut regiones diuisum, quas in orbem rex quotannis inuisit. Singulæ ternis mensibus alunt regem, regiumq; comitatum. Cæterum si casu consilio ue is in una regni parte diutius esse perseverauerit, nihil debetur ipsi amplius. In Cracouia celebri & amplissima urbe, regia est, totiusq; regni gaza. Cæteræ ciuitates parum nitidæ sunt, ex maceria domus ferè omnes compositæ, pleræq; luto collinitæ. Plaga regionis nemorosa. Gens in uniuersum prudens, multaq; comitate in hospites, Bibacissimum genus hominum totius septentrionis, sed rarus uini usus, ignotusq; genti omnis uinearum cultus. Fictitia ex tritico, alijsq; generibus feminū potio in usu est. Solum terax, triticoq; abundans. Est & pascuis idoneum, armenta late pascuntur. Venatio multiplex, Equus siluester Ceruino cornu, bos ferus, quem Vrum uocant Romani. Plumbum duntaxat ex omnibus metallis fodiunt Poloni, & salem saxorum duritie, nullumq; toto regno uberius uectigal. Mellis copia tam ingens, ut non satis illis atq; Ruthenis loci super sit, quibus illud recondant: arbores nanq; mōtes, & siluæ, al uearibus mellificantium nigricant. Literarum figuratio & gentili, & græcanico mixta. Promiscuus & fidei ritus, in Romanum & græcum. Virorum & mulierum uestitus græcanico similis. Polonia initio fuit ducatus ab othone secūdo imperatore postea facta est Regnum, deinde iterum ob rebellionem in Ducatum reducta. Demum anno. 1077, in Germanorum seditione, seipsum dux regem fecit. Polonorum diuitiæ sunt ferè salis & mellis.

De Liuonia.

LIUONIA ueræ fidei cultrix, Rutheniæ ad septentrionē prætenta, & ipsa Sarmaticis finibus, Tartari Scyticum hominum genus crebrius incurfant. Liuonianos ad Christi cultum milites nostri traxere, cum antea nullum nisi malorum daemonum nouere. Sepius uario euentu de regni possessione in ea terra bellatum. Sarmaticum mare ab occasu, sinusq; incomptæ magnitudinis, cuius ostium ab occidente est, non procul à Cymbrica Chersoneso, quam Daniæ hodie uocant, circa sinum ad septentrionem semifere gentes sunt, cū quibus nullum est linguæ cōmercium, nutu & signo permutant merces. Prussia, unde Pruteni, terra hodie Germæie & Sarmatiæ particeps, à meridie illi occurrit. Eam terram (si Ptolemæus uerus autor est) Vistula perluit, à Torno oppido Gedanū usq; quo in loco Baltheo mari infunditur, ad Sarmaticum oceanū extensa circa Vistulam, ultra Germaniæ est, ad orientem Solem & meridiē Masouitæ sunt, & Poloni accolūt, ad occidentem Saxones. Prusiæ solum ferax est maximeq; frugiferum, irriguum, frequens cultus, regio amœna, & pecoribus abundans, piscatus uenatioq; multa. Est Prusiæ atq; Lithuanie cōtermina regiūcula, quæ Samogithia dicitur, syluis & fluminibus circūsepta, quinquaginta miliarium longitudine: cuius gentes proceræ & pulchræ staturæ, agrestes tamen, moribusq; inculti. Matrimonia plura celebrāt, & absq; sanguinis respectu, patre mortuo, filius nouercā: fratre, frater glotem in uxorem accipit. Es nullū habent: humiliter edificant ex limo culmoq; tuguria, in carinarū aut galearum formā, in quorū culminibus fenestrā unam faciunt, tam patentē, ut toti edificio lucē superne præbeat. Focus perpetuus in singulis unus, circa quē familia uniuersa sedēs, non solum ut cibos coquat, uerū etiam ut frigus, quo pro maiori anni parte terra hæc congelata constrictaq; iacet, propellat.

De Moscouia.

MOSCOUIA terra quadraginta miliaribus patēs, argento diues, tam ualido ubiq; præsidio conclusa, ut nedum aduenæ, uerū indigenæ etiā absq; literis ducis exire atq; intrare nō possint. Plana omnino regio est, non mōtuosa, nemorosa tamen, & ut plurimū paludiosa, plurimis maximis fluminibus, Ocea, Volha, Dzuina, Borysteneq; & Dine perirrigua: piscibus ob id & feris uarijs abundat, quæ admodum Lituania, à qua nō multū discrepat, nisi q; frigidior est quia septentrionalior. Vnde pecora parua habet, & cōiter inutilia. Moscuæ metropolis regionis, duplo maior q; Praga Bohemiæ, lignea ut aliæ ciuitates edificia habet, mptas plateas, sed dispersas, latissimi cāpi interiacent. Mosca amnis ipsam interfecat, arx in medio urbis in plano sita, septēdecim turribus, & tribus propugnaculis, adeo pulchris & ualidis, ut similia uix reperiantur. Sedecim in ea arce ecclesiæ quarū tres sanctæ Mariæ, sancti Michaelis, & sancti Nicolai muratæ, cæteræ omnes lignæ.

EVROPAE TABVLA

nona continet Iaziges Metanastas,

DACIAM, MYSIAM SVPERIOREM, Mysiam inferiorem, Thraciam & Chersonesum.

EVROPAE tabula nona continet Iaziges Metanastas, Dacia, utraq; Mysia, Thracia, & Chersonesum. Medius ipsius parallelus rationem habet ad meridianum, quam 43 ad 60.

Terminatur autem tabula

Ab ortu Pontico mari, & Thracio Bosphoro, atq; Propontide, & Hellesponto. A meridie Aegeo pelago, & Macedonia ab occasu Pannonia inferiori, ac Dalmatia

A septentrionibus Sarmatia, quae est in Europa

Iazigum

Gormantum Iazigum maximam diem habet hor. 16. Et distat ab Alexandria uersus occasum hor. 1 $\frac{1}{2}$.

Dacia

Salinae maximam diem habent hor. 15 $\frac{1}{2}$ $\frac{1}{3}$. Et distant ab Alexandria uersus occasum horae unius $\frac{2}{3}$.

Zarnisegethusa regia maximam diem habet hor. 15 $\frac{1}{2}$. Et distat ab Alexandria uersus occasum hor. 1 ferè.

Mysiae superioris

Rhaetiaria maximam diem habet hor. 15 $\frac{1}{4}$. Et distat ab Alexandria uersus occasum horae $\frac{1}{2}$ $\frac{1}{4}$.

Scupi maximam diem habent hor. 15 $\frac{1}{2}$. Et distant ab Alexandria uersus occasum horae $\frac{1}{2}$ $\frac{1}{3}$.

Mysiae inferioris

Odessus maximam diem habet hor. 15 $\frac{1}{2}$. Et distat ab Alexandria uersus occasum horae unius partem tertiam.

Oescus maximam diem habet hor. 15 $\frac{1}{3}$. Et distat ab Alexandria uersus occasum horae unius $\frac{2}{3}$.

Thraciae

Aenus maximam diem habet hor. 15. Et distat ab Alexandria uersus occasum horae unius $\frac{1}{2}$.

Apollonia maximam diem habet horarum 15 $\frac{1}{3}$. Et distat ab Alexandria uersus occasum horae unius $\frac{1}{3}$.

Constantinopolis, uel Byzantium maximam diem habet hor. 15 $\frac{1}{4}$. Et distat ab Alexandria uersus occasum hor. $\frac{1}{3}$ ferè.

Perinthus maximam diem habet hor. 15 $\frac{1}{2}$. Et distat ab Alexandria uersus occasum horae unius $\frac{1}{3}$.

Nicopolis maximam diem habet hor. 15 $\frac{1}{4}$. Et distat ab Alexandria uersus occasum hor. $\frac{1}{2}$ $\frac{1}{12}$.

Lysimachia maximam diem habet horarum 15. Et distat ab Alexandria uersus occasum horae unius $\frac{1}{3}$ $\frac{1}{12}$.

Proconesus maximam diem habet hor. 15 parte octaua. Et distat ab Alexandria uersus occasum hor. unius tertiam ferè partem.

Chersonesi

Elaeus maximam diem habet hor. 15 $\frac{1}{3}$ & decima parte. Et distat ab Alexandria uersus occasum horae unius $\frac{1}{3}$ $\frac{1}{12}$.

Sestos maximam diem habet hor. 15. Et distat ab Alexandria uersus occasum hor. unius $\frac{1}{3}$.

Nona Europae tabula continet à partibus 42 $\frac{1}{2}$ usq; ad partes 57 $\frac{1}{2}$. Et fit Longitudo partium 15. Latitudo à partibus 40 $\frac{2}{3}$ usq; ad partes 48 $\frac{1}{2}$. Fitq; Latitudo partium 7 $\frac{1}{2}$ $\frac{1}{3}$.

De Hungaria.



HUNGARIA nunc sanè ea regio est, quæ olim Pannonia fuit, licet hæc hodie illius fines non omnino impleat, nec tam late quondam patuit, quàm hodie Hūgaria. Enim uerò à Iaytha flumine inferiorem tantum Pannoniam usq̃ ad Sauum amnem complexa, ultra Danubium, Poloniam attingit, terrâq̃ complectitur, quàm Gepidæ & Daci tenuerunt. Patetq̃ imperium gentis, multò latius, q̃ terræ nomen. Erat hæc terra (ut prisci rerum scriptores habent) nouem circulis, quos Hagas Germanica lingua dicimus circumdata. Quorum singuli ita stipitibus quernis siue fagineis uel abiegineis extructi erant, ut de margine ad marginem uiginti pedum spacium tenderetur in latum, totidemq̃ erigeretur in altum. Ciuitas autem uniuersa, aut durissimis lapidibus, aut tenacissima creta repleretur. Porrò superficies uallorum eorūdem integerrimis cespitibus tegetur. Inter quorum confinia, arbustulæ plantatæ erant, quæ abscisæ, proiectæq̃, ut plurimum herbas & frondes proferebant. De primo autem circulo ad secundum, uiginti miliaria teutonica protendebantur, & inde totidem ad tertium, & ita usq̃ ad nonum, q̃ uis alius alio semper cōtractior erat. Intra hos aggeres uici uillæq̃ ita constitutæ, ut ab una ad aliam uox hominis audiretur. Edificia ualidissimis muris præmunita. Portæ non satis latæ, propter hanc causam, ut per eas latrocinandi gratia, quæq̃ uersum exire ingrediq̃ facile possent. Tubarum clangore unus circulus, alteri cuiusq̃ rei certa signa dabat. Vrbs Hūgariæ regia, est Buda, à Buda Athilæ fratre appellata. Ager regionis, quatenus incolitur, tritico fertilis est. Auro atq̃ argento diues. Mirum est, quod indigenæ narrant, esse in Pannonia riuum, in quo, si sepius ferrum mergatur in cuprum uertitur. Viri uestes superne excauant, inter scapulas, lineâ subtus tunica circa collum & humeros quodam tenus apparens, quam partem serico & auro ferè omnes exornant, indifferens, in caliga, coturno superinducto. Capillos inungunt, concinnantq̃, lineo gale riculo contegunt, raroq̃ nec nisi in ocio resoluunt. Qui mos & à plerisq̃ Germanis obseruatur. Muliebris uestitus strictior, & ad collum subductus, ut omnia tegantur, tantum lineæ tuniculæ ora emineant, preciosissime ornata. Vestibus togam superinducunt. Serico caput, aut lineo componunt uelamine, ac præter oculos & nasum, cætera ferè abscondunt. Gemmis & margaritis uulgo utuntur. Coturno calceantur, uiri foeminaeq̃, ad media crura inducto. Annum lugent defunctos, & quosdam biennio. Barbam rasitant, præterquam superiori labro. Orthodoxæ fidei cultus ex lege iudicant.

EVROPAE TABVLA

Decima continet Macedoniam,

E P Y R V M, A C H A I A M,

Peloponesum, & Cretam insulam.



E V R O P A E tabula decima continet Macedoniam, Epirum & Achaiam, Peloponesumque, & Cretam insulam, & Euboeam, cum insulis adiacentibus.

Medius eius parallelus, rationem habet ad meridianum, quam septem ad novem.

Terminatur autem tabula

Ab oriente Aegeo pelago, Myrtoque & Carpathio

A meridie Adriatico pelago, & Libyco.

Ab occidente Ionio pelago, & Adriatico.

A septentrionibus autem Dalmatia, & Mysia superiori, & Thracia.

Macedoniae civitates insignes

Dirrachium maximam diem habet horarum 15. Et distat ab Alexandria versus occasum hora 1.

Theffalonica maximam diem habet hora 14 $\frac{1}{2}$ $\frac{1}{2}$ $\frac{1}{2}$. Et distat ab Alexandria versus occasum hor. $\frac{2}{3}$.

Amphipolis maximam diem habet hor. 15. Et distat ab Alexandria versus occasum horae unius $\frac{2}{3}$.

Heraclea maximam diem habet hora 15. Et distat ab Alexandria versus occasum horae unius $\frac{1}{2}$ $\frac{1}{3}$ ferè.

Aedessa maximam diem habet hor. 14 $\frac{1}{2}$ $\frac{1}{2}$ $\frac{1}{2}$. Distatque ab Alexandria versus occasum horae unius $\frac{1}{2}$ $\frac{1}{4}$.

Pella maximam diem habet hora 14 $\frac{1}{2}$ $\frac{1}{3}$ $\frac{1}{2}$. Et distat ab Alexandria versus occasum hor. $\frac{2}{3}$.

Larissa Pelasgiensium maximam diem habet hor. 14 $\frac{1}{2}$ $\frac{1}{3}$. Et distat ab Alexandria versus occasum horae unius $\frac{2}{3}$.

Casandria maximam diem habet hor. 14 $\frac{1}{2}$ $\frac{1}{3}$ $\frac{1}{2}$. Et distat ab Alexandria versus occasum hor. $\frac{2}{3}$ ferè.

Lemnos insula maximam diem habet hor. 15. Et distat ab Alexandria versus occasum hor. $\frac{1}{2}$ & aliquid plus.

Epyri civitates insignes

Nicopolis maximam diem habet hor. 14 $\frac{2}{3}$ ferè. Et distat ab Alexandria versus occasum hor. $\frac{1}{2}$ $\frac{1}{3}$.

Ambracia maiorem diem habet horarum 14 $\frac{2}{3}$. Et distat ab Alexandria versus occasum hor. $\frac{1}{2}$ $\frac{1}{3}$ ferè.

Corcyrae insulae civitates insignes

Civitas eiusdem nominis maximam diem ha-

bet hor. 14 $\frac{1}{2}$ parte octava ferè. Et distat ab Alexandria versus occasum hora 1 ferè.

Cephalenia insula maximam diem habet hora 14 $\frac{1}{2}$ $\frac{1}{2}$. Distatque ab Alexandria versus occasum hor. $\frac{1}{2}$ $\frac{1}{3}$.

Achaiae civitates insignes

Thebae Boeotiae maximam diem habent hora 14 $\frac{2}{3}$ ferè. Et distant ab Alexandria versus occasum hor. $\frac{1}{2}$.

Megara maximam diem habet hor. 14 $\frac{1}{2}$ parte octava. Et distat ab Alexandria versus occasum hor. $\frac{1}{2}$ & decima quinta.

Athenae maximam diem habent hor. 14 $\frac{1}{2}$ $\frac{1}{2}$. Et distat ab Alexandria versus occasum hor. $\frac{1}{2}$.

Peloponesi civitates insignes

Mesena maximam diem habet hor. 14 $\frac{1}{3}$ $\frac{1}{2}$. Et distat ab Alexandria versus occasum hor. $\frac{2}{3}$.

Corinthus maximam diem habet hora 14 $\frac{1}{2}$ $\frac{1}{2}$. Et distat ab Alexandria versus occasum hor. $\frac{1}{2}$ & parte octava.

Tegea maximam diem habet hor. 14 $\frac{1}{2}$. Et distat ab Alexandria versus occasum hor. $\frac{2}{3}$.

Argos maximam diem habet hor. 14 $\frac{1}{2}$. Et distat ab Alexandria versus occasum hor. $\frac{1}{2}$ & parte octava.

Lacedaemon maximam diem habet horarum 14 $\frac{1}{3}$ $\frac{1}{2}$. Et distat ab Alexandria versus occasum hor. $\frac{2}{3}$.

Euboeae insulae civitates insignes

Chalcis maximam diem habet hor. 14 $\frac{2}{3}$. Et distat ab Alexandria versus occasum hor. $\frac{1}{3}$ $\frac{1}{2}$.

Carystus maximam diem habet hor. 14 $\frac{2}{3}$. Distatque ab Alexandria versus occasum hor. $\frac{1}{3}$ & decima quinta.

Cretae insulae

Gortyna maximam diem habet hor. 14 $\frac{1}{3}$. Et distat ab Alexandria versus occasum hor. $\frac{1}{3}$ $\frac{1}{2}$.

Cnosus maximam diem habet hor. 14 $\frac{1}{3}$ $\frac{1}{2}$. Distatque ab Alexandria versus occasum tertia parte horae unius & vigesima parte.

Decima & ultima Europae tabula continet à partibus 44 $\frac{1}{6}$. usque ad partes 55 $\frac{1}{3}$. Et fit Longitudo partium 11 $\frac{2}{3}$. Latitudo à partibus 34 usque ad partes 42. Fitque Latitudo partium 8.

Sunt igitur Europae tabulae decem.

Prouinciæ 34.

Ciuitates 118



De Theſſalia.

THESſALIA à Theſſalo rege dicta eſt, quæ ad meridianam plagam, Macedonia coniuñcta eſt, cuius à tergo Epirus eſt. Multa ſunt in Theſſalia flumina & oppida. Inter quæ precipua Theſſalonica. Ibi eſt & mons Parnafus, quondam Appolloni conſecratus. Theſſalia patria Achillis, & origo Iapitharũ fuit. De quibus fertur, q̄ hi primo equos frenis domuerunt, unde & Centauri dicti ſunt. In Theſſalia primi ſolidi aurei facti ſunt, domandorum quoq̄ equorum uſus primũ repertus eſt.

De Macedonia.

MACEDONIA in exordio ab Emathio rege, Emathia nomen habuit: ſed Macedo Deucalionis maternus nepos, poſtq̄ ibi accepit principatum, mutauit uocabulum, Macedoniamq̄ à ſuo nomine dixit. Patria magni Alexandri, & regio, aureis uenis, argentiq̄ opima. Lapidem quem Piriten uocant, iſta gignit. Mons Olympus in ea eſt, qui excellenti uertice tantus attollitur, ut in cacumine eius nec nubes, nec ueti ſentiantur.

De Achaia.

ACHAEA ab Acheo rege, & urbs, & prouincia appellata eſt. Hæc peninſula eſt. Huius caput eſt urbs Corinthus, Græciæ decus. Archadia pars Achaia eſt, ut platani folium, inter Ionium & Aegeum mare ab Euro expoſita, quam Arcas Iouis & Califtæ filius, Pelafgis in deditiõnem redactis, ex ſuo nomine Archadiam nuncupauit. Ipa eſt & Siciona, à Sicion rege dicta. Habet autem fluuium magnum Eurotum, Abefton quoq̄ lapidem, qui ſemel accenſus nunquam extinguitur. Candidiſſimæ etiam merulae ibi naſcuntur.

TABVLA PRIMA

Aphricæ

continet Mauritaniam Tingitanam, & Mauritaniam Cæsariensem.



PRIMA Aphricæ tabula continet ambas Mauritanias, Tingitanam, & Cæsariensem.

Parallelus ipsius medius rationem habet ad meridianum, quam tredecim ad quindecim

Terminatur autem tabula

Ab ortu Aphricæ:

A meridie, interiori Libya, iuxta Getuliam.

Ab occasu occidentali Oceano.

A septentrionibus freto Herculeo, & Iberico pelago, & Sardo.

*Mauritanie Tingitanæ
ciuitates insignes*

Tingis maximam diem habet horarum æquinoctialium $14 \frac{1}{2}$ ferè. Et distat ab Alexandria uersus occasum hor. $3 \frac{1}{2} \frac{1}{2}$.

Lixa maximam diem habet hor. $14 \frac{1}{3}$. Et distat ab Alexandria uersus occasum hor. $3 \frac{1}{2} \frac{1}{2}$.

Volubilis maximam diem habet hor. $14 \frac{1}{4}$. Et distat ab Alexandria uersus occasum hor. $3 \frac{1}{2}$ ferè.

Zilia maximam diem habet hor. $14 \frac{1}{3} \frac{1}{2}$. Et distat ab Alexandria uersus occasum

hor. $3 \frac{1}{2} \frac{1}{2}$.

Cæsariensis ciuitates insignes

Cartena maximam diem habet hora. $14 \frac{1}{3}$. Et distat ab Alexandria uersus occasum horis 3.

Iulia Cæsarea maximam diem habet horarum $14 \frac{1}{4}$. Et distat ab Alexandria uersus occasum hor. $2 \frac{1}{2} \frac{1}{3} \frac{1}{2}$.

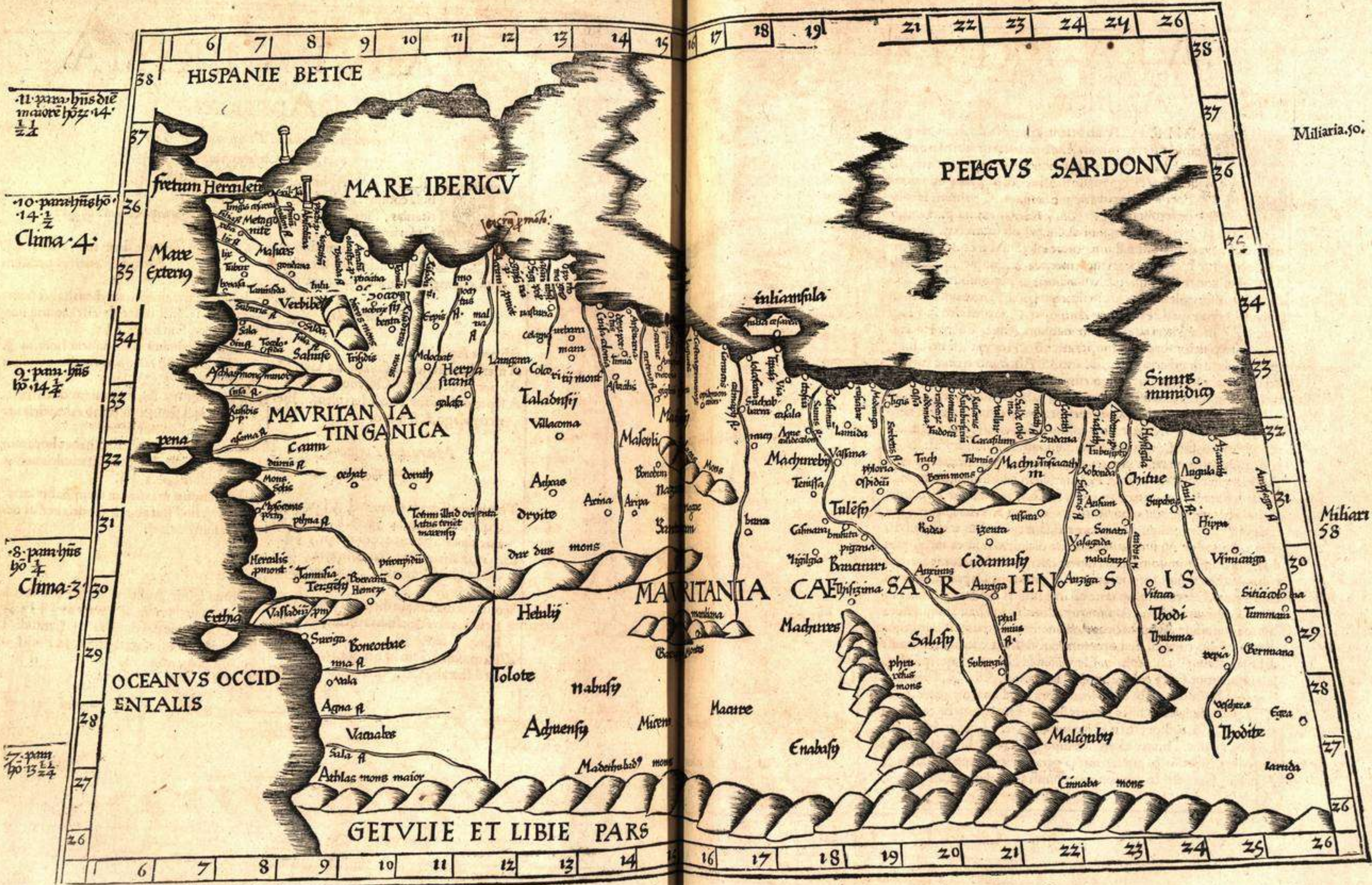
Saldæ maximam diem habent hora. $14 \frac{1}{2}$. Et distant ab Alexandria uersus occasum hor. $2 \frac{1}{2}$.

Oppidum uouum maximam diem habet hor. $14 \frac{1}{4}$ ferè. Et distat ab Alexandria uersus occasum hor. 3 ferè.

Zuchabari maximam diem habet horarum $14 \frac{1}{4}$ ferè. Et distat ab Alexandria uersus occasum hor. $2 \frac{1}{2} \frac{1}{3}$.

Tubusuptus maximam diem habet hora. $14 \frac{1}{2}$. Et distat ab Alexandria uersus occasum hor. $2 \frac{1}{2}$.

Prima igitur Aphricæ tabula continet à partibus 5. usq; ad partes $27 \frac{1}{2} \frac{1}{3}$ Et fit Longitudo partium $22 \frac{1}{2} \frac{1}{3}$. Latitudo à partibus 26. usq; ad partes 36. Fitq; Latitudo partium 10.



11. pan. hūs die
maiorē hōz 14.
1/2

10. pan. hūs hō.
14 1/2
Clima 4.

9. pan. hūs
hō. 14 1/4

8. pan. hūs
hō 1/4
Clima 3.

7. pan.
hō 13 1/4

Miliaria. 50.

Miliaria 58

Mauritania Tingitana dr usq ad acru promtoriu.

Mauritania Caesariensis dr usq ad flumen ampasaga.

TABVLA PRIMA

Aphricæ.



APHRICA ab orientis parte Nilo, à cæteris partibus mari terminata, Europa breuior, ubi mare attingit, latior, unde iniuga exurgens, pergît in curua, ad occasum fastigiatur se molliter, & fit paulatim adductior. Vbi finitur, angustissima est. Quantum incolitur, fertilitatem præstat. Verùm maxima pars inculta est, & uel ab arenis sterilibus obducta, uel ob situm cœli deserta, uel multo ac malefico animalium genere infesta. Mare quo a septentrione cingitur Libycum uocatur, à meridie Æthiopicum, ab occidente Atlanticum. A quatuor, non amplius nationibus, ab initio Aphricũ solũ incolebat. Quarum duæ indigenæ sunt, totidẽ non indigenæ. Indigenæ quidẽ Pœni atq; Æthiopes. Quorum alteri ad Aquilonem Aphricæ, alteri ad Austrum incolunt. Aduenæ uerò Phœnices & Græci uetustiores, Æthiopes, necnõ & Aegyptij (si uera sunt, quæ ipsi de se prædicant) asperi & inculti. Ab initio ferinæ carnes, herbæq; ueluti pecoribus, uulgo cibus fuit, neq; moribus, neq; legibus, neq; imperio ullo usi, uagi, temereq; palantes, nullas certas sedes habuere, ubi nox oppresserat, ibi corpora quieti dabant. Postea uerò ab Hercule (qui & in eam terram colonias deportasse dicitur) mitiores cultioresq; facti, ex his nauibus, quibus in Libyam transfreta uerunt, tuguria fecerunt, & conuenire cohabitareq; cœperunt. Terra Aphricæ inæqualiter colitur. Ad meridiem plurimum, ob nimios æstus deserta. Contrà, qua Europam spectat, frequentior illi cultus. Eximia & propemodum portentosa agrorum feracitas, utpote qui locis quibusdam centesimo fœnore reddant cultoribus messem. Mirum est, quod de Mauritanix ubertate dicitur, esse in ea uites, quas duorum hominum complexus capere non possit. Vuarum racemos cubitales, Staphilini, Hippomaratri, & carduorũ scapos duodecim cubitorum. Enormi crassitudine calami, Indicis similes, quorum nodi octo capiunt nodulos. Asparagos ad hæc uideri, haud minus notabili magnitudine. Arbores circa Athlantem, proceritate insigni, nodi nitore folio, cupressi. Sed omnium mobilissima Citrus, Romanis delitijs inserta. Alit & Aphrica Elephãtes, & Dracones, qui ipsis beluis insidiantur, suoq; complexu enecãt, Leones, Bubalos, Pardales, Capreas, & simeas, quibusdam locis supra modum frequentes. Sunt & Camelopardales. Rhises, thauris similes. Herodotus & cornutos asinos ibi nasci, author est. Et Dracones, insuper Hyænas. Histrices, agrestes arietes. Thoas ex hyæna & lupo genitas, Pãtheras, Ciconias Pigardos, Strutios, & præter multa genera serpentum Ceraftas & Aspidem. Cui pesti Icnemonem minimũ animal opposuit natura.

TABVLA TERTIA

Aphricæ continet

Cyrenaicā, quæ & Pentapolis, Marmaricam,
Libyam, Ægyptum, &
Thebaidem.



TERTIA tabula Aphri-
cæ Cyrenę & Ægypti con-
tinet Cyrenaicā & Ægy-
ptū, cū adiacētibus insulis.
Parallelus ipsius medius,
rationem habet ad meri-
dianum quam 35. ad sexaginta.

Terminatur autem tabula

Ab ortu Iudæa, & Arabia petrea, & sinu
Arabico

A meridie interioris Libyæ deserto, &
Æthiopia, quæ sub Ægypto est.

Ab occasu Aphrica & magna Syrte, &
parte interioris Libyæ.

A septentrionibus Libyco pelago, & Æ-
gyptio.

Cyrenaice ciuitates insignes

Berenice, quæ & Hesperides, maximam
diē habet hor. $14 \frac{1}{2}$. Et distat ab Alexan-
dria uersus occasum horæ $\frac{1}{2} \frac{1}{3}$.

Arsinoë, quæ & Teuchira, maximā diem
habet ho. $14 \frac{1}{2}$. Et distat ab Alexandria
uersus occasum hor. $\frac{1}{2} \frac{1}{4}$.

Ptolemis maximam diē habet horarum
 $14 \frac{1}{2}$. Et distat ab Alexādia uersus occa-
sum ho. $\frac{2}{3}$.

Apollonia maximā diē habet horarum 14
 $\frac{1}{2}$. Et distat ab Alexandria uersus occa-
sum hor. $\frac{2}{3}$.

Cyrene maximam diem habet hora. $14 \frac{1}{2}$.
Et distat ab Alexādia uersus occasum
horæ unius $\frac{2}{3}$.

Marmaricæ autem

Magna Chersonesus maximam diem ha-
bet horarum $14 \frac{1}{2}$. Et distat ab Alexan-
dria uersus occasum hor. $\frac{1}{2}$.

Libyæ uero

Parætonium maximam diem habet ho-
rarū $14 \frac{1}{2}$. Et distat ab Alexandria uer-
sus occasum horæ $\frac{1}{4}$.

Alexandria maximam diem habet hora-
rū $14 \frac{1}{2}$. Et distat à meridiano Fortuna

tarū insularū uersus ortum solis ho. 4.

Pelusium maximam diem habet horarū
 $14 \frac{1}{2}$. Et distat ab Alexandria ad ortum
horæ unius quinta parte.

Memphis maximam diem habet horarū
 $13 \frac{1}{2} \frac{1}{4} \frac{1}{2}$. Et distat ab Alexādia uersus or-
tū hor. octaua parte.

*Eius regionis quæ uocatur
Thebais*

Ptolemis Hermei maximā diem habet
hor. $13 \frac{3}{4}$. Et distat ab Alexandria uer-
sus ortum hor. octaua parte.

Magna Dyopolis maximam diem habet
horarum $13 \frac{2}{3}$. Et distat ab Alexandria
uersus ortum hor. octaua parte.

ene maximam diem habet hor. $13 \frac{1}{2}$. Et
Sydistat ab Alexandria uersus ortū hora.
octaua parte. Hic sol semel in anno fit
supra uerticem capitis, quando in æstiuo
est tropico.

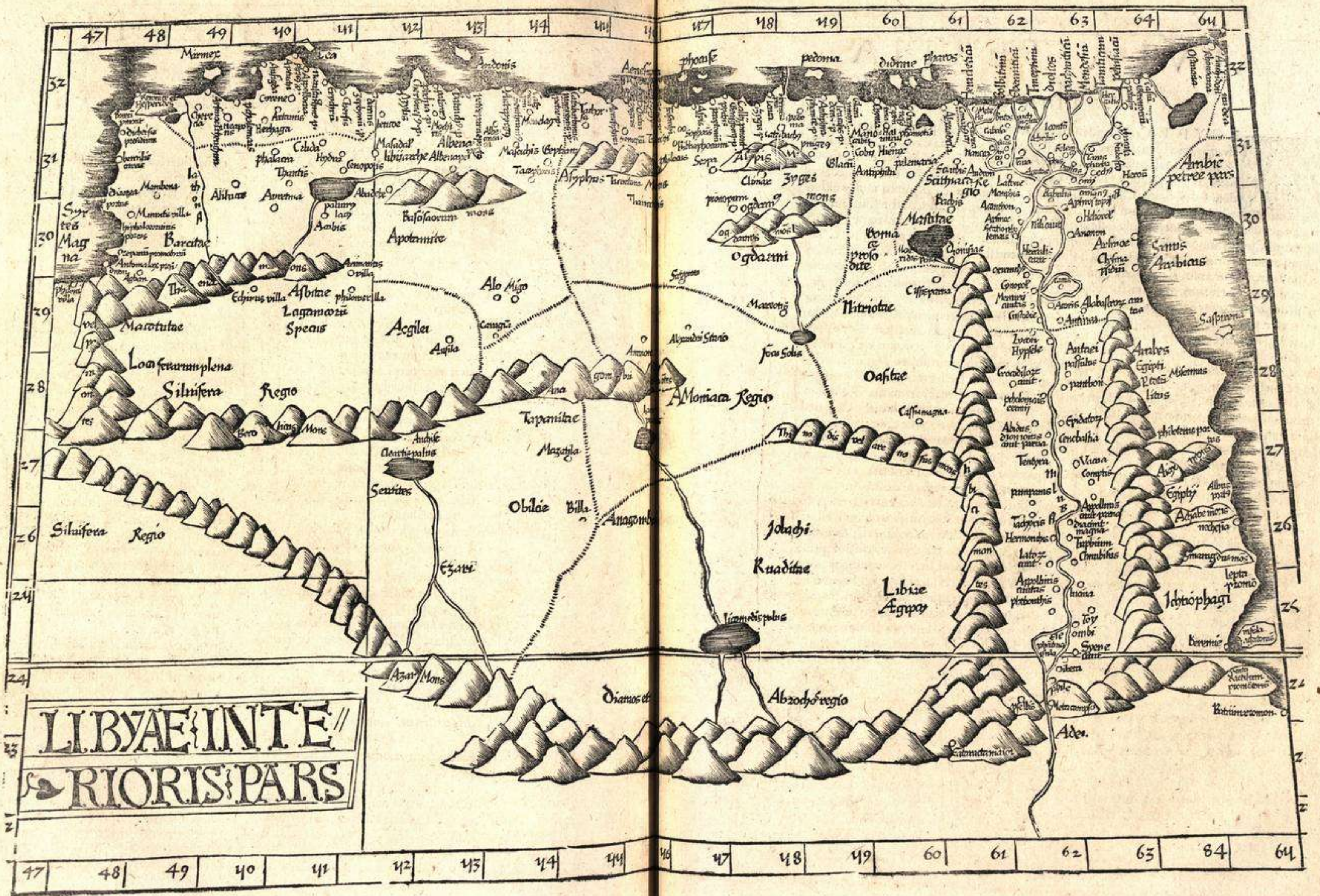
Ammon maximam diem habet horarum
 $13 \frac{1}{2} \frac{1}{3}$. Et distat ab Alexandria uersus oc-
casum horæ unius $\frac{1}{3}$.

Magna Oasis maximam diem habet ho-
rarū $13 \frac{1}{2} \frac{1}{3} \frac{1}{4}$. Et distat ab Alexandria uer-
sus occasum parum quid.

Myformus maximam diem habet hora-
rum $13 \frac{1}{2} \frac{1}{4}$. Et distat ab Alexandria uer-
sus ortum hor. $\frac{1}{4}$.

Berenice maximam diem habet hora. 13
 $\frac{1}{2}$. Et distat ab Alexandria uersus or-
tū hor. $\frac{1}{4}$. Hic sol semel in anno fit supra
uerticem, quando est in tropico æstiuo.

Tertia Aphricæ tabula continet à parti-
bus $46 \frac{1}{2} \frac{1}{4}$. usq; ad partes 65. Fitq; Lōgi-
tudo partiū. $18 \frac{1}{4}$. Latitudo uerò à parti-
bus 23. usq; ad partes 32. Et fit Latitu-
do partium 9.



TABVLA TERTIA

Aphricæ.



EGYP TV S regio in Aphrica, uel secundū aliquos, Aphricæ proxima ab Ægypto Danaï fratre, sic appellata, quū prius Aeria diceret: Hæc (ut plinius dicit lib. 5.) ab oriēte rubro mari, Assiriæq; cōiungitur. Vrbes eius insignes fuere, Thebæ, Alidos, Alexādia, Babylon, & Mēphis, hodie Damiatā, & Solidani sedes, ciuitas Chayrus siue Alciyr, amplissima. In Ægypto nuncq; uisum est pluere, sed terram ipsam Nili inundatione, quotannis, post æstiuale solstitium focūdari. à plerisq; inter insulas relata est, ita se Nilo scindēte, ut triquetra terræ deliniet figuram. Quo contingit, ut à Græcæ literæ similitudine sit à multis Delta cognominata. Ægyptij omnium primi, duodecim deorum nomina cōmentisunt. Aras & simulachra delubraq; itauisse creduntur, animalia in saxis figurasse. Quæ omnia planè arguūt, eos ab Æthiopibus esse oriundos, qui horum omnium fuerint autores, ut tradit Diodorus Siculus. Eorū foemine olim negociari, cauponari, institoriaq; obire munera consueuerunt. Viri intra murorum parietes texere. Hi onera capitibus gestare, mulieres humeris. Illæ stantes micturire, hi sedentes, dormi uulgo uētre exonerare, in uis comessari. Mulierum nulla, neq; dei cuiusq;, neq; deæ, sacrificium habet. Initiantur, non singulatim cuiq; deorum, sed gregatim, quorū unus est pontifex. Vbi quis defunctus est, filius eius subrogatur. Pleriq; mortalium in funere deglabrant capita, & barbam promittunt. Ægyptij promittebant capillum, & barbā tondebant. Panem pedibus, lutum manibus subigebant, à dextra in sinistra literas dirigunt. Horum mares binis uestibus uti moris fuit, foeminas singulis. Bipartitus literarum usus. Profanus hic, ille sacer, sed uterq; ab Æthiopibus sumptus. Sacerdotes tertio quoq; die corpora rasitare, ne quid sordis, cum sacra faciunt, intercurreret. Linea ferre uestimenta, semper recens abluta, fascia munditiæ gratia se circuncinctos esse, quia satius sit, mundos esse, q̄ decoros. Vestem sacerdotes lineam tantum gestare, & calceos papyraceos. Lauātur quotidie frigida aqua, interdum ter, nocte bis è farre (quod quidam siliginam uocant) confecto, uicitant. Vino utunt factō ex hordeo, defunt enim in ea regione uites. Uicitant quoq; tumpiscibus partim crudis, ad solem arefactis, partim salugine conditis, tum auibus, sed earum crudis, prius tamen sale conditis cothurnicibus, anatibusq;, apud locupletes. Eorum cum multi conuenerūt, & à cœna discessum est, circumfert aliquis in loculo mortuum, è ligno factum, aut pictura & opere maxime imitantem, longitudine cubitali omnino, aut bicubitali, ostendensq; singulis conuiuiarum, ait. In hunc intuens pota, & oblectare, talis post mortē futurus. Ad Ægyptios prius, ut mores illorū, leges, & sapientiam quibus tum omnes terræ nationes facile anteibant, perciperent, transiere, ut Orpheus. Poetaq; Homerus, Musæus, Melampodes, Dædalus, Licurgus, Spartanus, Deinceps Solon Atheniēsis. Plato philosophus, ac Samius Pithagoras, & huius discipulus Salomoxis. Eudoxus quoq; mathematicus, Democritus abderites, & Inopides Chius, Moses hebræus. & alij q̄ plurimi.

A P H R I C A E

tabula quarta continet

Libyam & duas Aethiopias.



QUARTA & ultima tabula Aphricæ cōtinet in teriorē Libyā, & Aethiopiā quæ sub Aegypto est & eā quæ est interius, cum insulis sibi adiacentibus.

Parallelus ipsius medius, rationē habet ad meridianum eandem ferē.

Terminatur autem tabula

Ab ortu Arabico sinu, & mari rubro, ac sinu barbarico, & parte Indici pelagi, A meridie terra incognita.

Ab occasu terra incognita, & oceano occidentalī.

A septentrionibus Mauritanijis duabus, & Aphrica, ac Cyrenaica, Aegyptoq̄.

Libyæ interioris ciuitates insignes

Autolalæ maximā diē habēt horarū $13 \frac{1}{2}$.

Et distāt ab Alexādria uersus occasum horis $3 \frac{2}{3}$. Hic sol semel in anno fit supra uerticem in æstiuo tropico.

Larzitha maximā diem habet horarum $12 \frac{1}{2} \frac{1}{4}$ Et distat ab Alexādria uersus occasum hor. 3 ferē. Et hic sol bis in anno fit supra uerticē capitis, quādo distat à tropico æstiuo ab utraq̄ parte gra. 58 .

Thamondocana maximā diem habet horarum $13 \frac{1}{12}$. Et distat ab Alexandria uersus occasum horis duabus $\frac{1}{2}$ ferē.

Excipit autem bis ī anno solem supra uerticem, quando distat à tropico æstiuo ex utraq̄ parte gradibus $42 \frac{1}{2} \frac{1}{4}$.

Gira maximā diem habet hor. 13 & octaua parte. distat ab Alexādria uersus occasum ho. $1 \frac{1}{2}$ & octaua parte. Recipit autē & ipsa solē bis in anno supra uerticem, quando distat à tropico æstiuo ab utraq̄ parte gradibus $39 \frac{1}{2}$.

Garama maximā diē habet hor. $13 \frac{1}{3}$. Et distat ab Alexandria uersus occasum hora 1 & septima parte. Hic sol bis in anno fit supra uerticem, distans à tropico æstiuo ab utraq̄ parte grad. $23 \frac{1}{2}$.

*Aethiopiæ sub Aegypto
ciuitates insignes*

Napata maximam diē habet hor. $13 \frac{1}{4}$. Et distat ab Alexandria uersus ortū hor. $\frac{1}{2}$. Hic quoque sol bis in anno fit supra uerticem, distans à tropico æstiuo ab utraq̄ parte gradibus $29 \frac{1}{2}$.

Merōe maximam diem habet hora 13 . Et distat ab Alexandria uersus ortū hor. quindecima parte. Hic sol bis in anno fit supra uerticē, quum distat à tropico æstiuo gradibus. $46 \frac{1}{2} \frac{1}{12}$.

Ptolemis ferarum, maximā diem habet hor. 13 . Et distat ab Alexādria uersus ortū hor. $\frac{1}{3} \frac{1}{12}$. In ea sol bis in anno fit supra uerticem, quū distat à tropico æstiuo ab utraq̄ parte gradi. $45 \frac{1}{2}$.

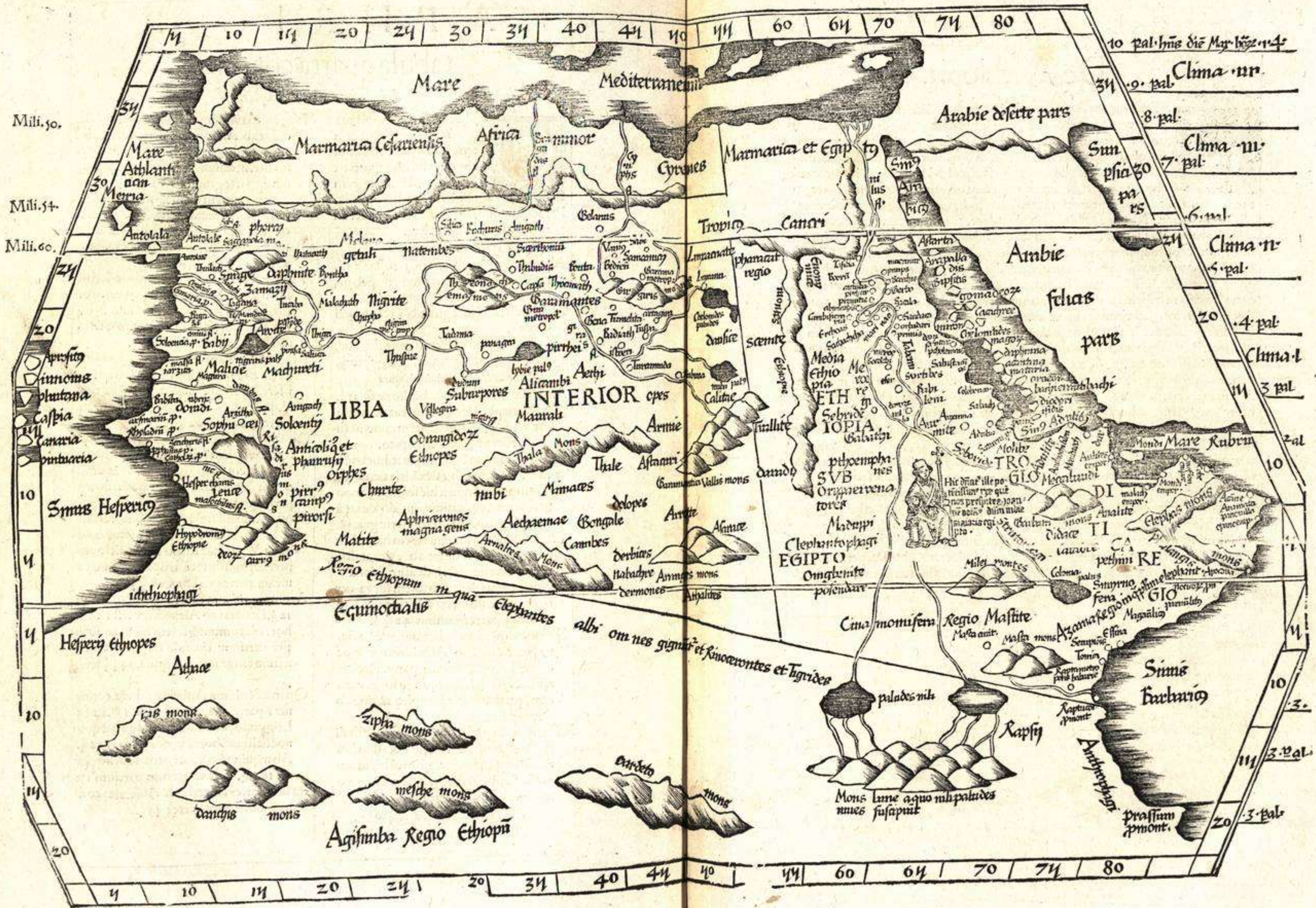
Adulis maximam diem habet hor. $12 \frac{2}{3}$. Et distat ab Alexandria uersus ortum ho. $\frac{1}{2}$ ferē. Hic sol bis in anno fit supra uerticē, quū distat à tropico æstiuo ab utraq̄ parte gradibus $62 \frac{1}{2} \frac{1}{12}$.

Dire maximā diem habet hor. $12 \frac{2}{3}$. Et distat ab Alexandria uersus ortum hor. 1 Bisq̄ solem ī anno supra uerticē sumit, quum distat à tropico æstiuo ab utraq̄ parte gradibus $62 \frac{1}{2} \frac{1}{12}$.

Mosylū maximam diem habet horarum $12 \frac{1}{2}$. Et distat ab Alexādria uersus ortū hor. 1 & $\frac{1}{4}$. In hac sol bis ī anno fit supra uerticē, quū distat à tropico æstiuo ex utraq̄ parte gradibus $68 \frac{1}{2} \frac{1}{3}$.

Aromata maximā diem habet horarum $12 \frac{2}{3}$. Et distat ab Alexādria uersus ortū hor. $1 \frac{1}{2}$. Sumuntq̄ solem bis in anno supra uerticem, quando distat à tropico æstiuo ex utraq̄ parte gradi. $74 \frac{1}{2} \frac{1}{3}$ ferē.

Quarta & ultima Aphricæ tabula continet à parte una, usq̄ ad partes 85 . Et fit Lōgitudō partiū 85 . Latitudo ab æquinoctiali autē boreā uersus partiū $26 \frac{1}{2}$. Ab æquinoctiali autē uersus austrū partiū $16 \frac{1}{3} \frac{1}{12}$. Vel integrarum partium 17 . Ita ut si partes Boreales & Australes coniungantur, fiant partes $43 \frac{1}{2}$.



De Aethiopia.



AE C quarta Africæ tabula continet alias Aethiopiæ ciuitates quas prior non explicauit. Merõe fuit olim regni caput. Clypei figuram ea insula imitatur, ad tria milia stadiorum, cum Nilo protensa. Accolunt pastores eam, qui passim uenantur, & Agricolaë aurifodinas habent. Herodotus autor est, apud Macrobios Aethiopas æs pluris aestimari, quàm aurum, cuius tam uilis sit usus, ut Cambysis legati, eo profecti, fontes uiderint aureis catenis in custodia uinctos. Quidam sesamum, alij lotum serunt. Hebeno & siliquaastro abundant. Elephantes uenantur, & comedunt. Leones habent, Rhinocerotæ, Basiliscos, Pardalos, Draconesq; qui multiplici uexu implicitos Elephantos haustu sanguinis conficiunt. Hyacinthus ibi & Chrysopassus reperiuntur, colligitur & cinnamomum. Arcubus utuntur quadricubitalibus ligneis, & perustis. Instruuntur ad bellum etiã mulieres, quarum pleræq; oris labium aëneo traiectum habent circulo. Venerantur eorum quidam orientem Solem, occidentem diris supplicationibus insectantur. Mortuos nonnulli in profluentem deiciunt, alij fictilibus condunt dolijs: quidam etiam uitreis conditos domi in annum aseruant, religiosèque interim colunt, & primitias offerunt. Regem uenerantur ut deum, & talis fuit ab initio, etiam ante secula multa Aethiopiæ status. Aethiopiæ rex (quem nostri Pretoianem uocant, aut Sacerdotem Ioannem, siue Ianem, illi Giam, id est, potètem) tam potens est, ut duobus & sexaginta alijs regibus imperitare prædicetur, magnorum antistitum desideria ad ipsum omnia referri, atq; Sacerdotia impetrari. Quod Romanus pontifex, regum maiestati dedit. Sacerdos tamen ipse non est, nec ullis sacris initiatus. Primorum antistitum ingens numerus, atq; cuiq; horum ad minus uiginti obediunt episcopi. Principes atq; alios maioris dignitatis antistites, cum in apertum exeunt, crux præcedit, & aureum uas, terra refertum, ut hoc inspectum, euntem suæ admoneat mortalitatis, illa dominicæ passionis. Sacerdotes procreationis causa ducunt uxorem, quam si morte amiserint, nephas est aliam superducere. Magna diuorum templa, ac nostris opulèntiora, plurimumq; fornicato opere ad summum educata. Multæ piorum ordinum familiae, Antonij, Dominici, Calaguritani, Augustini, Macharei: colore amiciuntur indiscreto, antistitum permissu. Secundum deum optimum dei paramq; uirginem, summa in his terris ueneratio Thomæ cognomento Didymo.

TABVLA PRIMA

Asiæ continet

Pontum, Bithyniam, *Asiam proprie dictam*, in qua Phrygia, Lyciam Pamphiliã, in qua Pisidia, Galatiam, in qua Paphlagonia & Isauria, Capadociã, Armeniam minorem, & Ciliciam.



SI A E tabula prima cōtinet Pontū, & Bithyniã, & quæ pprie Asia dicitur, ac Lyciam, & Galatiam Paphiliam, itē Capadociã, & Ciliciam.

Parallelus ipsius medius rationem habet ad meridianum, quã tria ad quatuor.

Circumscribitur autem tabula

Ab ortu Armenia maiori, & parte Syriae.

Ab Austro Carpathio, Lyciaco, & Pamphilio mari, Angustisq; Ciliciae, & sinu Irbico.

Ab occasu Thracio, Bosphoro, & propōtide, ac Hellesponto, & Aegeo pelago, ac Icario, & Myrtoo.

Ab arctis Pontico mari.

Bithyniæ ciuitates insignes

Chalcedon maximam diem habet hora. 15 $\frac{1}{4}$. Et distat ab Alexandria uersus occasum horæ unius $\frac{1}{4}$.

Nicomedia maximam diem habet hora. 15 $\frac{1}{4}$. ferè. Et distat ab Alexandria uersus occasum hor. $\frac{1}{2}$.

Apamia maximã diē habet horarū 15 $\frac{1}{12}$. Et distat ab Alexand. uersus occasum hor. unius quinta parte.

Heraclea Ponti, Maximã diem habet ho. 15 $\frac{1}{4}$. Et distat ab Alexandria uersus occasum hor. decima quinta.

Nicea maximam diem habet hor. 15 parte octaua. Et distat ab Alexandria uersus occasum hor. $\frac{1}{2}$.

Proprie Asiæ

Cyzicus maximã diē habet hor. 15. Et distat ab Alexandria uersus occasum ho. $\frac{1}{4}$.

Alexandri Troas maximã diē habet horarum 15. fer. Et distat ab Alexandria uersus occasum hor. $\frac{1}{3}$ ferè.

Pergamus maximã diem habet horarum

14 $\frac{1}{2}$ $\frac{1}{4}$ $\frac{1}{8}$. Et distat ab Alexandria uersus occasum hor. quinta parte.

Smyrna maximã diē habet hora. 14 $\frac{1}{2}$ $\frac{1}{4}$. Et distat ab Alexan. uersus occasum hor. octaua parte.

Ephesus maximã diem habet hora. 14 $\frac{2}{3}$. Et distat ab Alexãdria uersus occasum hor. quinta parte.

Miletus maximam diem habet hora. 14 $\frac{1}{2}$ parte octaua. Et distat ab Alexandria uersus occasum hor. parte octaua.

Cnidus maximã diē habet hor. 14 $\frac{1}{2}$. Et distat ab Alexãdria uersus occasum ho. $\frac{1}{4}$

Sardis maximam diē habet hora. 14 $\frac{1}{2}$ $\frac{1}{4}$ ferè. Et distat ab Alexandria uersus occasum hor. parte octaua.

Magnesia maximam diem habet hora. 14 $\frac{2}{3}$. Et distat ab Alexandria uersus occasum ho. octaua parte ferè.

Apamia Phrygiæ maximam diem habet hor. 14 $\frac{1}{2}$ $\frac{1}{4}$. Sitaq; est ferè sub eodē Alexandriae meridiano.

Cibyra maximam diem habet hor. 14 $\frac{1}{2}$ $\frac{1}{4}$ octaua pte. Et distat ab Alex. nihil ferè.

Mitylene maximã diem habet horarum 14 $\frac{1}{2}$ $\frac{1}{3}$. octaua parte. Et distat ab Alexã. uersus occasum hor. $\frac{1}{4}$.

Chios maximã diem habet hora. 14 $\frac{1}{2}$ $\frac{1}{4}$. Et distat ab Alex. ad occasum. hor. $\frac{1}{4}$.

Rhodos maximã diē habet ho. 14. $\frac{1}{2}$. Et distat ab Alex. uersus occasum hor. octaua parte.

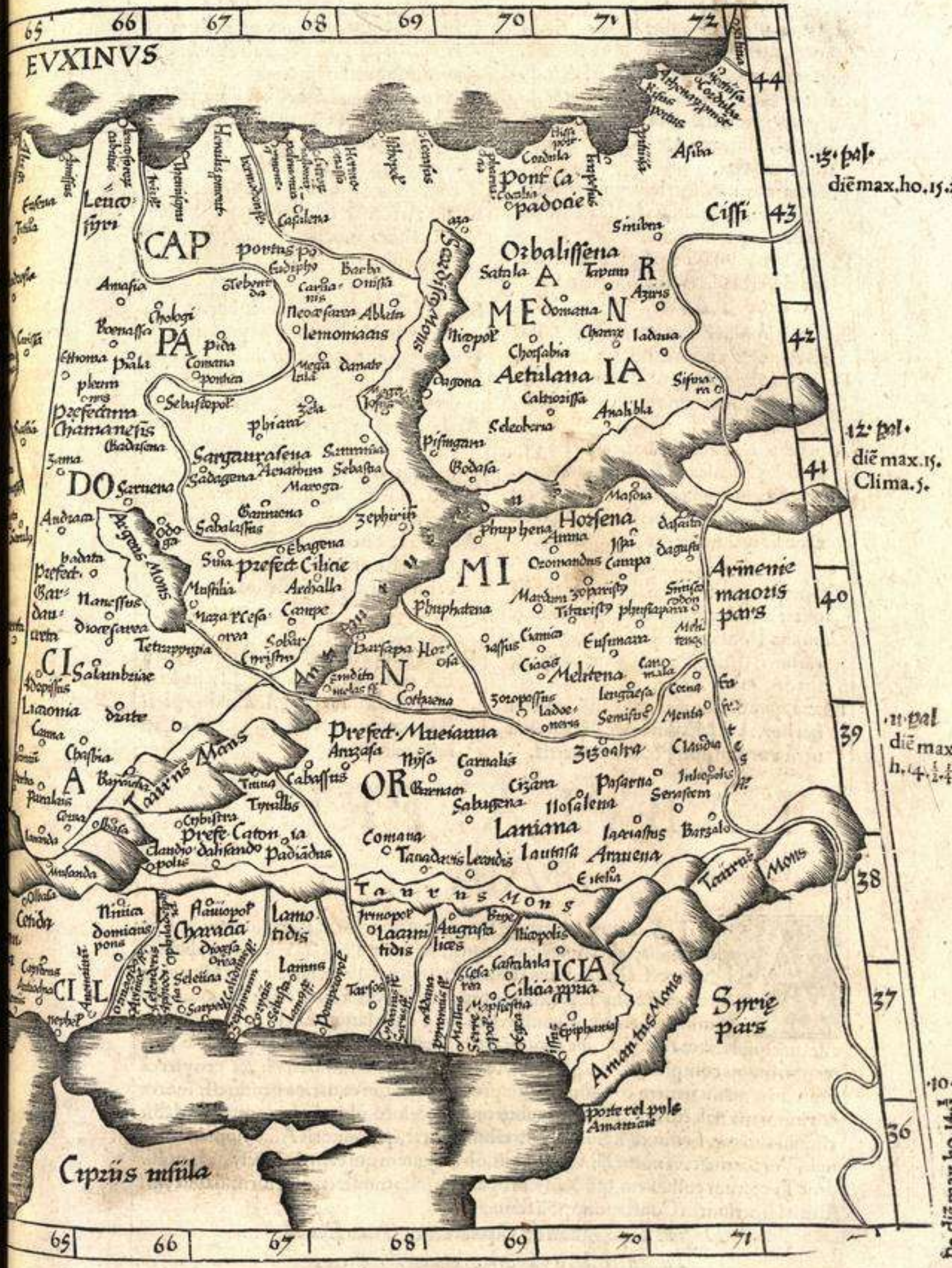
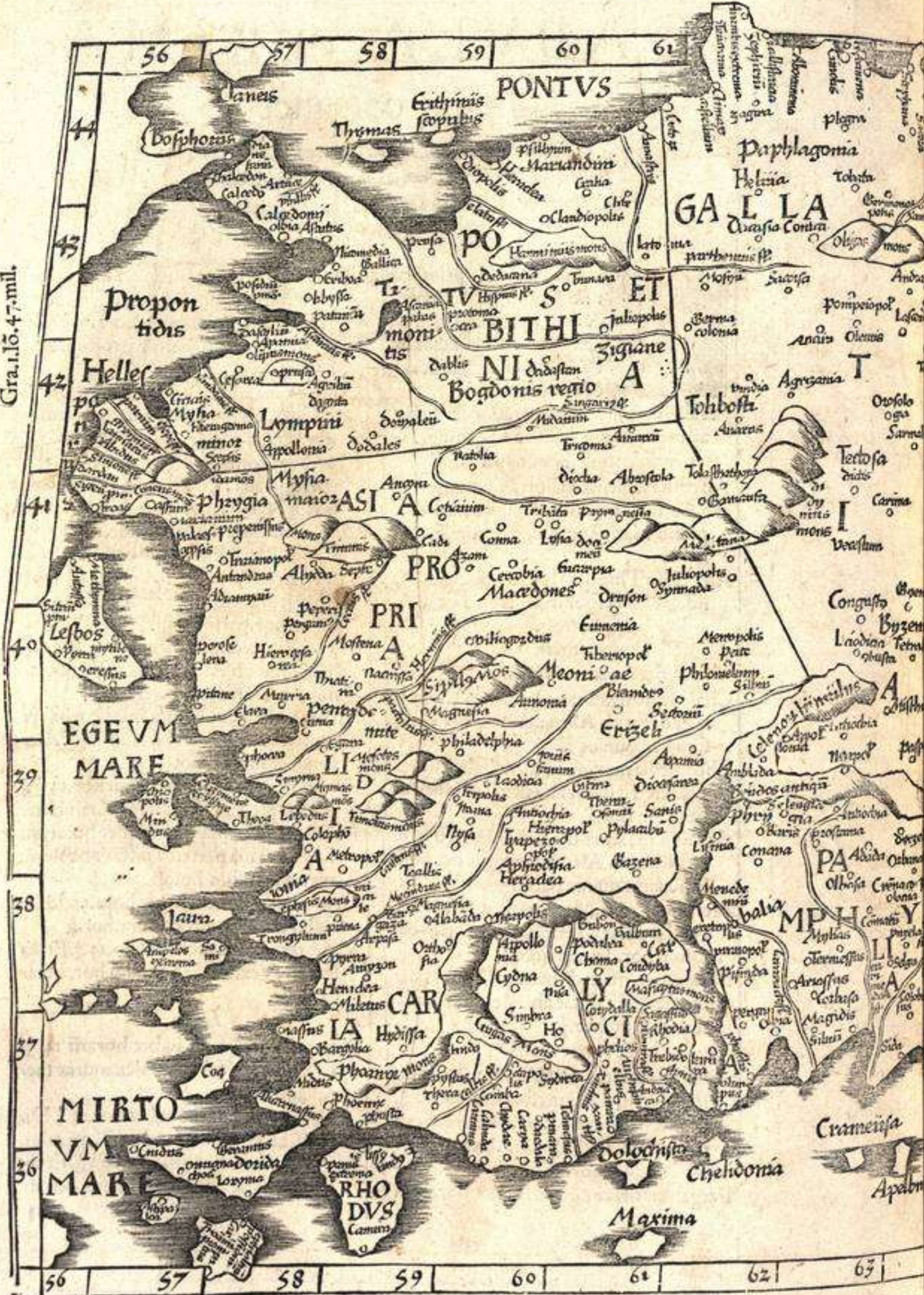
Lyciæ

Patara maximã diem habet horarū 14 $\frac{1}{2}$. Et sita est ferè sub ipso Alexandriae meridiano.

Andriaca maximã diē habet hor. 14 $\frac{1}{2}$. Distatq; ab Alexandria ad ortū ferè nihil.

Myra maximã diē habet ho. 14 $\frac{1}{2}$ $\frac{1}{12}$. Et distat parū ab Alexandria uersus ortum.

Gra. 1. 16. 4. 7. mil.



15. pol. diē max. ho. 15. 4.

12. pol. diē max. 15. Clima. 5.

11. pol. diē max. h. 4. 1/2.

10. pol. diē max. ho. 14. 1/2.

Galatie

Sinope maximā diē habet hor. 15 $\frac{1}{2}$. Et distat ab Alexandria uersus ortū horæ $\frac{1}{4}$.
 Amisus maximā diē habet hor. 15 $\frac{1}{4}$. Et distat ab Alexādrīa uersus ortum hor. $\frac{1}{3}$.
 Ancyra maximā diē habet hor. 15. octaua parte. Et distat ab Alexādrīa uersus ortum hor. $\frac{1}{2}$ ferè.
 Therma maximā diem habet horarum 15. octaua parte. Et distat ab Alexādrīa uersus ortum parum quid.
 Pessenus maximā diē habet hora. 15. Et distat ab Alexādrīa ad ortum parum.

Pamphiliæ.

Sida maximā diē habet hor. 14 $\frac{1}{2}$. Et distat ab Alexādrīa ad ortū ho. quinta parte.
 Perga maximā diē habet hor. 14 $\frac{1}{2}$ $\frac{1}{12}$. Et distat ab Alexandria uersus ortum ho. octaua parte.
 Aspendus maximā diē habet hor. 14 $\frac{1}{2}$ $\frac{1}{12}$. Et distat ab Alexandria quantū Perga.
 Termessus maximā diem habet horarum 14 $\frac{1}{2}$ octaua parte. Et distat ab Alexandria quantū Perga & Aspendus.

Capadociæ

Trapezus maximā diē habet hora. 15 $\frac{1}{4}$. Et distat ab Alexandria uersus ortū hor. $\frac{2}{3}$.
 Comana Pontica maximā diē habet horarum 15 $\frac{1}{2}$. Et distat ab Alexandria uersus ortum hor. $\frac{1}{2}$ ferè.
 Maza, quæ & Cæsarea, maximā diem habet hor. 14 $\frac{1}{2}$ $\frac{1}{3}$. Et distat ab Alexandria uersus ortum hor. $\frac{1}{3}$ & decima tertia.

Armenia minoris

Comana Capadociæ maximā diem habet hor. 14 $\frac{1}{2}$ $\frac{1}{4}$. Et distat ab Alexandria uersus ortum horæ $\frac{1}{2}$.
 Melitena maximā diē habet hora. 14 $\frac{1}{2}$ $\frac{1}{3}$. Et distat ab Alexā. uersus ortū hor. $\frac{1}{3}$.
 Nicopolis minoris Armeniæ maximā diem habet horarū 15. Et distat ab Alexandria uersus ortum hor. $\frac{1}{3}$ ferè.
 Satala Armeniæ minoris, maximā diem habet hora. 15. octaua parte. Et distat ab Alexandria uersus ortum hor. $\frac{1}{3}$ ferè.

Ciliciæ

Selenus maximā diem habet hor. 14 $\frac{1}{2}$. Et distat ab Alexā. uersus ortum hor. $\frac{1}{4}$.
 Pompeiopolis, quæ & Soli, maximā diē habet hora. 14 $\frac{1}{2}$ $\frac{1}{12}$. Et distat ab Alexandria uersus ortum hor. $\frac{1}{2}$ ferè.
 Mallos maximā diē habet ho. 14 $\frac{1}{2}$. Et distat ab Alexā. uersus ortū hor. $\frac{1}{2}$. & decima quinta parte.
 Tarsus maximā diem habet hora. 14 $\frac{1}{2}$ $\frac{1}{12}$. Et distat ab Alexan. uersus ortū hor. $\frac{1}{2}$.
 Adana maximā diem habet horarum 14 $\frac{1}{2}$ $\frac{1}{12}$. Et distat ab Alexandria uersus ortum horæ $\frac{1}{2}$. & quid plus.

Prima igitur Asiæ tabula continet à partibus 35. usq; ad partes 72 $\frac{1}{2}$ $\frac{1}{4}$. Et fit Longitudo partium 17 $\frac{1}{2}$ $\frac{1}{4}$. Latitudo à partibus 35. usq; ad partes 44 $\frac{1}{2}$ $\frac{1}{4}$. Et fit Latitudo partium 9 $\frac{1}{2}$ $\frac{1}{4}$.

TABVLA PRIMA

Asiæ



ASI A altera tripartitæ terræ pars, appellata ab Asia, oceani & Thethios filia, Iapeti uxore, ac Promethei matre. Siue (ut alij uolūt) ab Asio Manæi Lidi filio. Cuius situs altero latere satis est enucleatus. Hæc pars terræ, in nomina ac plures portiones diuiditur, quarū aliæ maiores, alię minores ambitus comprehendunt. Tam latum autem & patens dicūt esse quicquid terræ Asiæ nomine continetur, ut Aphrica & Europa, reliquæ duæ partes non magis complectantur, q̄ hæc sola. Cælo tēperato est, solo fertili, & propterea omnium animatiū genere cultissima. Quapropter liquet, in ea uarios gentiū esse mores & ritus, uaria nascētū mirabilia, de quibus unoquoq; loco, ubi tabulæ compages dabit aliquid dicetur. Sed in ea huius primæ tabulæ parte, quę minoris Asiæ nomen obtinuit, Turciæ maioris nomē iam præualuit, ob ingentem qui eam diripuerunt & possident Turcarum colluuiem, qui & in Europam ab inde transfretantes formidabile christianis imperium in Constantinopoli statuerunt.

*De gente Paphlagonum & Capadocum, & Ponto Euxino,
 Plinium lege, libro 6. ca. 1. 2. & 3. naturalis hystoriæ,
 si te largior locorum monstratio delectat.*

ASIAE TABVLA

secunda continet

Sarmatiam Asiaticam.



SI Æ tabula secunda cō-
tinet Sarmatiam, quæ in
Asia est.

Parallelus ipsius medius
rationē habet ad meridia-
num, quam septem ad duo
decim.

Terminatur autem tabula

Ab ortu Scythia, & parte Caspij maris.
A meridie Albania, & Iberia, & Colchide,
& parte Euxini ponti.

Ab occasu Palude Mæotide, atq; Sarmat-
ia Europæ.

A septentrionibus terra incognita.

Insigniorum autem ciuitatum
in eis

Hermonessa maximam diem habet hora-
rum $15 \frac{1}{2} \frac{1}{3}$. Et distat ab Alexādria uer-
sus ortum hor. $\frac{1}{3}$.

Oenanthia maximam diem habet hora-
rum $15 \frac{1}{2} \frac{1}{4}$. Et distat ab Alexandria uer-
sus ortum hor. $\frac{1}{3}$. ferè.

Tanais maximam diem habet horarum
 $17 \frac{1}{2}$. Et distat ab Alexandria uersus or-
tum hor. $\frac{1}{2}$. ferè.

Tyrambe maximā diem habet hora-
rum $16 \frac{1}{2}$. Et distat ab Alexandria uer-
sus ortum hor. $\frac{1}{2}$. ferè.

Naubaris maximam diem habet hora-
rum $17 \frac{1}{4}$. Et distat ab Alexandria uersus
ortum hor. $\frac{1}{3}$.

Secunda Asiæ tabula continet à partibus
64. aut per totam paludem Mæotim, à
partibus 60. usq; ad partes $87 \frac{1}{2}$. Et fit
Longitudo partium aut. $23 \frac{1}{2}$. aut $27 \frac{1}{2}$.
Latitudo à partibus $46 \frac{2}{3}$. usq; ad partes
63. Et fit Latitudo partium $16 \frac{1}{3}$. 16

TABVLA SECVN- da Asiae.



IN H A C secunda Asiae tabula uaria porten-
tosa hominum loca insignita sunt, unum tamē, quod
potissimum, & plus cæteris narratu dignum occur-
rit, Barbaræ scilicet mulieres in armis & prælijs egre-
giæ, hæ Amazones uocantur, & insula fluuio undiq̃
circumclusa, plusq̃ 200. milia, absq̃ uirorum confor-
tio habitare solent. Quæ quando cum regina sua uictrices à prælijs
reuertuntur, à uiris suis (qui per se cōmorantur extra insulam) adorā-
tur. Semel autem in anno, causa generandæ prolis, ad maritos exeūt,
reuerseq̃ si masculum conceperint, ipsum per sex annos nutriūt &
postea patri suo transmittunt. Si uerò fœminam, ipsam secum refer-
uant. Itaq̃ quoniam ex frequenti libidinis usu multi spiritus cōsumū-
tur, præfatae uirgines, quanto rarius coeunt, tãto fortiores, & ad pu-
gnandū magis idoneæ sunt. In his quoq̃ partibus sunt mulieres ual-
de speciosæ, in quodam flumine calido habitantes, horridas uestes
habētes, armisq̃ argēteis (eo q̃ ferro carent) utētes. De his etiā uide
Plinium libro 6. capite 13. Hodie hæc tota mulierum prodigiosa fa-
bula perijt, à Tartarisq̃ hæc regio penitus colitur.

TABVLA TERTIA

Asiæ

*complectitur Colchidem, Iberiam, Albaniam,
& Armeniam maiorem.*



TERTIA tabula Asiæ
continet Colchidem Ibe-
riam, Albaniam, & maio-
rem Armeniam.
Parallelus ipsius me dius,
rationē habet ad meridia-
num, quam undecim ad quindecim.

Terminatur autem tabula

Ab ortu parte Caspij maris, & parte Me-
diæ.

A meridie Assyria, & Mesopotamia.

Ab occasu Capadocia, & parte Euxini
ponti.

Ab Arc̄tis Sarmatia Asiatica.

Colchidis insignes ciuitates

Dioscuria maximam diem habet horarū
 $15 \frac{1}{2} \frac{1}{4}$. Et distat ab Alexandria uersus or-
tum horæ $\frac{2}{3}$ decima quinta parte.

Phasis maximam diem habet horarum
 $15 \frac{1}{2}$. ferè. Et distat ab Alexādria uersus
ortum horæ $\frac{2}{3} \frac{1}{2}$.

Iberia

Artanissa maximam diem habet horarū
 $15 \frac{2}{3}$. Et distat ab Alexādria uersus ortū
hora una.

Armactica maximam diē habet horas

$15 \frac{1}{2}$. ferè. Et distat ab Alexādria uer-
sus ortum hora.

Albania

Gætara maximam diem habet horarum
 $15 \frac{1}{2}$. Et distat ab Alexandria uersus or-
tum hor. 1. & $\frac{1}{2}$. ferè.

Albana maximam diem habet horarum
 $15 \frac{1}{2}$. Et distat ab Alexandria uersus or-
tum hor. 1 $\frac{1}{3}$. & decima parte.

Armeniae maioris

Artaxata maximam diem habet horarū
 $15 \frac{1}{2}$. Et distat ab Alexandria uersus or-
tum hor. 1 $\frac{1}{3}$.

Armauria maximam diem habet horas
 $15 \frac{1}{4}$ ferè. Et distat ab Alexandria
uersus ortum hor. 1 & decima parte.

Thospia maximam diem habet horarū
 $14 \frac{1}{2} \frac{1}{4}$ cū octaua parte. Et distat ab Ale-
xandria ad ortum hor. 1. ferè.

Artemita maximam diem habet horarū
 $14 \frac{1}{2} \frac{1}{3} \frac{1}{2}$. Et distat ab Alexandria uersus
ortum hor. 1. & $\frac{1}{4}$. ferè.

Tertia Asiæ tabula continet à partibus
 $70 \frac{1}{2}$. usq; ad partes $87 \frac{1}{2}$. Et fit Longi-
tudo partiū 17. Latitudo à partibus 38.
usq; ad partes $47 \frac{1}{2}$. Fitq; Latitudo par-
tium $9 \frac{1}{2}$.



TABVLA TERTIA Asiae



V. Æ. Asiae tertia tabula continet, ex præcedentibus innotuere. Iam uerò de moribus inhabitantium, aliquid differere placet. Et primo de Albania, quæ à candore populi nuncupata est, eo quod albo crine nascuntur. Huic terræ canes ingentes sunt tantæque feritatis, ut tauros premant, & leones perimant. Populi eius feroces admodum sunt, & (ut quidam asserunt) armigeri illi procaces sunt, quos uulgo Stradiottem nuncupamus. Hos etiam memorat Plinius libro 6. ca. 10. Armenia uocata est ab Armeno Iasonis Thessali comite, qui amisso rege Iasone, collecta eius multitudine, quæ passim uagabatur, Armeniam cepit. & ex suo nomine nuncupauit. Duplex autem est, scilicet, Superior & Inferior. Iberia regio Asiae prope pontum Armeniae iuncta. In hac herbæ tincturæ utiles nascuntur.

TABVLA QVARTA

Asiæ

complectitur Cyprum insulam, Syriam, Phoeniceam, Iudeam
 Palestinam, Arabiam Petream, Arabiam
 desertam, Mesopotamiam &
 Babyloniam.



ASIÆ tabula quarta continet Cyprum, & Syriam & Iudeam, & ambas Arabias, petream & desertam, Mesopotamiam, & Babyloniam.

Parallelus ipsius medius, rationem habet ad meridianum, quam quinque ad sex.

Terminatur autem tabula

Ab ortu Assyria, & Susiana & parte sinus Persici.

A meridie parte eiusdem Persici sinus & felici Arabia, & interiori parte sinus Arabici.

Ab occasu parte Ægypti, & Ægyptio & Syriaco, & Pamphilio mari, ac Issico sinu, & Cilicia.

Ab Arctis angustijs Ciliciæ parte Cappadociæ, & maioris Armeniæ.

Cypri ciuitates insignes

Paphus maximam diem habet horarum $14 \frac{1}{3} \frac{1}{2}$. Et distat ab Alexandria ad ortum hor. $\frac{1}{4}$.

Amathus maximam diem habet horarum $14 \frac{1}{3} \frac{1}{2}$. ferè. Et distat ab Alexandria uersus ortum hor. $\frac{1}{3}$ cū decima quinta parte.

Salamis maximam diem habet horarum $14 \frac{1}{2}$. ferè. Et distat ab Alexandria uersus ortum hor. $\frac{1}{3}$ & octaua parte.

Syriæ ciuitates insignes

Laodicia maximam diem habet horarum $14 \frac{1}{3} \frac{1}{2}$. Et distat ab Alexandria uersus ortum hor. 2 & quinta parte.

Hierapolis maximam diem habet hora. $14 \frac{1}{2}$. & quid parum. Distat ab Alexandria uersus ortum horæ $\frac{2}{3}$ cū decima quinta parte.

Apamia maximam diem habet hora. $14 \frac{1}{3} \frac{1}{2}$. Et distat ab Alexandria uersus ortum hor. $\frac{2}{3}$.

Palmyra maximam diem habet hor. $14 \frac{1}{4}$. Et distat ab Alexandria uersus ortum hor. $\frac{1}{2} \frac{1}{4} \frac{1}{2}$.

Heliopolis maximam diem habet horarum $14 \frac{1}{4}$. Et distat ab Alexandria uersus ortum hor. $\frac{1}{2}$ & decima quinta parte.

Panias Cæsarea maximam diem habet horarum $14 \frac{1}{4}$. Et distat ab Alexandria uersus ortum hor. $\frac{1}{2}$ ferè.

Damascus maximam diem habet horarum $14 \frac{1}{4}$. Et distat ab Alexandria uersus ortum hor. $\frac{1}{2}$ & decima parte.

In Iudæa, aut Palestina

Cæsarea Stratonis maximam diem ha' et

hor. 14 cū quinta parte. Et distat ab Alexandria uersus ortum hor. $\frac{1}{3} \frac{1}{2}$.

Ascalon maximam diem habet horarum 14 cū octaua parte ferè. Et distat ab Alexandria uersus ortum hor. $\frac{1}{3}$.

Neapolis maximam diem habet horarum 14 cū octaua parte. Et distat ab Alexandria ad ortum horæ $\frac{1}{3}$. & octaua parte.

Elia Capitolia Hierosolyma maximam diem habet hora. 14 cū octaua. Et distat ab Alexandria uersus ortum horæ $\frac{1}{3}$ & decima quinta parte.

In Arabia Petrea

Petra maximam diem habet hora. 14 Et distat ab Alex. uersus ortum ho. $\frac{1}{3}$ & decima pte.

Medaba maximam diem habet horarum 14 . ac parum quod. Et distat ab Alexandria uersus ortum hor. $\frac{1}{2}$ & decima quinta parte.

Bosra maximam diem habet horarum 14 . cū octaua parte. Et distat ad Alexandria uersus ortum hor. $\frac{2}{3}$. ferè.

In Mesopotamia

Edeffa maximam diem habet hora. $14 \frac{2}{3}$. Et distat ab Alexandria uersus ortum hor. $\frac{1}{2} \frac{1}{3}$.

Nisibis maximam diem habet hor. $14 \frac{2}{3}$. Et distat ab Alexandria uersus ortum hora. 1 .

Nicephorium maximam diem habet hora. $14 \frac{1}{3} \frac{1}{2}$. Et distat ab Alexandria uersus ortum hor. $\frac{1}{2} \frac{1}{3}$ & decima quinta parte.

Lambana maximam diem habet hor. $14 \frac{1}{2}$. Et distat ab Alexan. uersus ortum hor. $1 \frac{1}{2}$.

Seleucia maximam diem habet horarum $14 \frac{1}{2}$. ferè. Et distat ab Alexandria uersus ortum hor. $1 \frac{1}{4}$.

In Babylonia

Babylon maximam diem habet hor. $14 \frac{1}{3} \frac{1}{2}$. Et distat ab Alex. uersus ortum hor. $1 \frac{1}{4}$.

Barsita maximam diem habet ho. $14 \frac{1}{3}$. Et distat ab Alexā. uersus ortum hor. $1 \frac{1}{4}$. ferè.

Orchoa maximam diem habet horarum $14 \frac{1}{4}$ ferè. Et distat ab Alexandria uersus ortum hor. $1 \frac{1}{4}$. ferè.

Teredon maximam diem habet hora. $14 \frac{1}{2}$. Et distat ab Alexā. uersus ortum hor. $1 \frac{1}{3}$.

Quarta Asiæ tabula continet à partibus $63 \frac{1}{2}$. usque ad partes $80 \frac{1}{2}$. Fitque Longitudo partium 17 . Latitudo à partibus $28 \frac{1}{2}$. usque ad partes $38 \frac{1}{2}$. Et fit Latitudo partium 10 .

TABVLA

quarta Asiae.



HÆC TABVLA Syriam cum suis
adiacentibus continet, ut alio latere tactum est. Hæc
à Syro quodam nomen traxisse perhibetur. Hanc in-
coluit Fœnix Catheni frater, de Thebis Aegyptio-
rum, qui apud Sidonem regnās, regionem illam suo
nomine Phœniciam nominavit. Hæc fertilis & bona
est, à Iudeis & Saracenis quōdam inhabitata, à Turcis iam tota sub-
acta.

HVC tabulæ, Arabiae duæ partes inferuntur, Desertæ sci-
licet, & Felicis: Triplex enim Arabia est, Petrea scilicet, Deserta,
& Felix. Et dicitur Arabia, ab Arabo Apollinis, ex Babylone filio.
Alij dicunt, q̄ Arabia idem quod sacrum dicatur, eo q̄ thuriferos odo-
res creet. De felici autem nihil ad propositam tabulam dicendum erit, quia
in sexta de ea tractabitur. Desertæ autem est eremus miræ magnitudi-
nis, ubi nihil nisi serpentes & bestiae immanes morantur.
Adiuncta insuper Cyprus insula, cuius ambitus trium milliū quadringē-
torū & uiginti stadiorū à Strabone definit. Longitudo à Clidibus in
Acamantem pedestri itinere, ab oriente in occidentem progrediens
do, mille & quadringentorum stadiorum. Virtute nulla insularum
inferior, uino abundat & oleo, frumenti quoq̄ satis habet. Tyranni
primo ei per urbes dominabantur, inde Ptolæmaici Aegypti reges,
postea romani, tandem in Venetorum concessit ditionem, Turcarū
imperatori quotannis penso tributo.

ASIAE TABVLA

quinta continentur Assy-

ria, Media, Susiana, Persis, Parthia,
Carmania deserta, & Hyrcania.



ASIAE tabula quinta continet Assyriam, Susianam, Mediã, Persidẽ, Parthiã, & Carmaniam desertam. Parallelus ipsius medius rationem habet ad meridianum, quã quatuor ad quinque.

Terminatur autem tabula

Ab ortu Aria,
A meridie Cermania, & sinu Persico,
Ab occasu Babylonia, ac Mesopotamia,
& parte maioris Armeniae.
A Septentrionibus Hyrcani maris parte,
& regione Hyrcania.

Assyriae insignes ciuitates

Ninos, quæ & Nieuni, maximã diem habet hor. 14 $\frac{1}{2}$ $\frac{1}{2}$. Et distat ab Alexandria uersus ortum hor. 1. & quinta parte.
Arbila maximam diem habet horarum 14 $\frac{1}{2}$. cū octaua parte. Et distat ab Alexandria uersus ortum hor. 1 $\frac{1}{3}$.
Ctesiphon maximam diem habet horarum 14 $\frac{1}{3}$ $\frac{1}{2}$. Et distat ab Alexandria uersus ortum hora. 1 $\frac{1}{3}$.

Susiana

Susa eiusdem nominis ciuitas cū ipsa maximam diem habet hora. 14 $\frac{1}{3}$. Et distat ab Alexandria uersus ortum hor. 1 $\frac{1}{2}$ $\frac{1}{2}$.
Tariana maximam diem habet horarum 14. cū quinta parte. Et distat ab Alexandria uersus ortum hor. 1 $\frac{1}{2}$. ferè.

Media

Cyropolis Mediae maximam diem habet horarum 15. Et distat ab Alexandria uersus

ortum hor. 1 $\frac{2}{3}$.

Acbatana maximam diem habet horarum 14 $\frac{2}{3}$. Et distat ab Alexandria uersus ortum hor. 1 $\frac{1}{2}$ $\frac{1}{3}$.

Arlacia maximã diem habet horarum 14 $\frac{1}{2}$. Et distat ab Alexandria uersus ortum hor. 1 $\frac{1}{2}$ $\frac{1}{3}$. & decima quinta parte.

Europus maximam diem habet horarum 14 $\frac{1}{2}$ $\frac{1}{2}$. Et distat ab Alexandria uersus ortum hor. 2 $\frac{1}{4}$. ferè.

Persidis

Axima maximam diem habet horarum 14 $\frac{1}{3}$. ferè. Et distat ab Alexandria uersus ortum hor. 1 $\frac{1}{2}$ $\frac{1}{3}$.

Persepolis maximam diem habet horarum 14 $\frac{1}{4}$. Et distat ab Alexandria uersus ortum hor. 2. & decima quinta parte.

Marassium maximam diem habet horarum 14 $\frac{1}{3}$. Et distat ab Alexandria uersus ortum hor. 2 $\frac{1}{6}$.

Taoca maximam diem habet hor. 14. Et distat ab Alex. uersus ortum hor. 2. ferè.

Parthiae

Hecatompylus maximã diem habet horarum 14 $\frac{2}{3}$. Et distat ab Alexandria uersus ortum hor. 2 $\frac{1}{3}$.

Ambrodax maximã diem habet horarum 14 $\frac{1}{2}$ $\frac{1}{4}$. ferè. Et distat ab Alexandria uersus ortum hor. 2 $\frac{1}{3}$. ferè.

Arracana maximam diem habet horarum 14 $\frac{2}{3}$. Et distat ab Alexandria uersus ortum hor. 2 $\frac{1}{3}$. & decima quinta parte.

Quinta Asiae tabula continet à partibus 75 $\frac{1}{3}$. usq; ad partes 101. Et fit Longitudo partium. 25 $\frac{1}{2}$. Latitudo autẽ à partibus 29. usq; ad partes 43 $\frac{1}{3}$. Et fit Latitudo partium 14 $\frac{1}{3}$.

Tabula v. Asiae.



DASSYRIA ita scribit Augustinus: Assyria ab Assur, filio Sem, appellata est. Et in ea raro pluit, quicquid in ea frumenti prouenit, fluminis irrigatione paratur, non sua sponte, ut in Aegypto, sed accolarum ingenio & labore, tanta alioquin ubertas, ut ducentena uulgò, & ubi eximie ferax, trecentena messe redundet tellus, quaternum digitorum latitudine tritici & hordei folia sint: sesami & milij proceritas, arborum instar attollatur. Quae omnia sibi explorata, cunctantius tamen Herodotus memoranda censuit, uelut parum credibilia, si is, qui ea non uiderint, talia proderentur. Palmis uescuntur, ex quibus mel & uinum conficiunt. Fluminalibus nauigijs utuntur, in speciem clypei orbicularis, non puppi, non prora discretis, quae super Assyria in Armenia salicibus textuntur, crudo corio exteriori parte obducto. Amiciuntur Assyrii duabus tunicis, linea una, ad pedes demissa, altera linea breui, candida & stola his super iniecta. Calceos pedibus inducunt, quales Thebanæ soleæ fuerunt. Comas alunt, mitra & redimunt, unguentis delibuti, in publicum exeunt. Annulum signatoriū singuli habent, & sceptrum affabre factum, cui malum aut rosæ, aut liliū, aut aliud simile sit impositum. Ex legibus, quibus ea gens usa dicitur, ea mihi res memorabilis uisa est, quod uirgines iam maturæ uiro, in publicum productæ, singulis annis, is uenales proponebant, qui uxores ducere uellent, dabaturque primò uenum formosissime quæque. Quibus minus spectata erat forma, & quas non modo non quisquam sibi mercaturus fuisset, sed ne gratis alioqui ducturus, ea pecunia, quæ fuerat pulchrioribus uenditis, in publicum redacta, conubio locabantur.

De babiloniorum lege.

BABYLONIORUM altera lex, quod utilior, eò magis memorabilis, cum nullus ab initio in his esset medicorum usus, lege ferunt comparatum, ut qui aegrotare coepisset, eos de morbo consuleret, qui idem languoris genus passi essent, medicamque ad id leuandum opem aliquam experti. Apud alios scriptum reperio, in publicum aegrotos deferri solitos, legeque cautum, ut qui aliquando egrotassent, male affectos circuirent, docerentque singulos, qua ipsi ope potissimum adiuti, aliquando morbo defuncti essent. Eorum sepulchra in melle. funebris luctus, qui & Aegyptijs. Qui cum uxore noctu congressus est, nil prius uterque tangit quam lotus fuerit. Omnibus Babiloniorum mulieribus, olim mos fuit, ex causa quadam, in aliqua re uenera cum hospite permisceri, cum turba & cultu plurimo ad illum ueniētib; quolibet noto aliquo coronabatur: hospes quam cognoscere uolebat, ponebat super illius genu argentum, quantum sibi uidebatur, tum coibat cum ea, longè a fano abducta, argentum illud Veneri sacrum erat.

De Hyrcania.

HYRCANIA dicta à sylua hyrcana, quae Scythiae subiacet. Est autem syluis aspera, copiosa immanibus feris, Tigridibus, Pantheribusque, & Pardis.

De Media.

MEDIA dicta à Medo, Medae & Aegaei Atheniensium regis filio. Sagittandi, equitandique studium genti praecipuum, ac penè peculiare, peruetusta & regum ueneratio. Tiara, pileus, & manicatae uestes ab his ad Persas cum imperio fluxere. Proprium medorum regum fuit, plures uxores ducere, mox ad priuatos translatum, ut minus septem habere non liceret. Pulchrum & foemine, multos habere uiros, pauciores quinque calamitatem arbitrari. Regio sterilis est, quia ad septentrionem obuersa est, quo fit, ut ex malis in hunc usum exiccatis, ac contusis, massam conficiant: ex tostis amygdalis panem ex herbarum radicibus uinum, ferinis carnibus plurimum uictitantes.

TABVLA SEXTA

Asiæ

Complectitur Arabiam felicem,
& Carmaniam.



SI Æ tabula Sexta con-
tinet Arabiam felicem, atq;
Carmaniam cum adiacen-
tibus insulis.

Medius eius parallelus, ra-
tionem habet ad meridia-
num, quam decem ad duodecim.

Terminatur autem tabula

Ab ortu Gedrosia, & Indico pelago.
Ab austro, ipso Indico pelago, & mari
rubro.

Ab occidente sinu Arabico.

Ab Arctis utraq; Arabia, petrea, & deser-
ta, ac sinu Persico, & Carmania deserta.

Insigniorū oppidorū felicis Arabiæ

Badeo maximam diem habet hor. 13 $\frac{1}{4}$. Et
distat ab Alexandria uersus ortum hor.
re unius $\frac{2}{3}$. Hic autem sol bis in anno fit
supra uerticem, distans ab utraq; parte
æstiu tropici gradibus 29 $\frac{1}{2}$ $\frac{1}{8}$.

Pudni maximam diem habet hor. 13. Et dis-
stat ab Alexandria uersus ortum hor. $\frac{1}{2}$ $\frac{1}{3}$.

Hic quoq; sol bis in anno fit supra uer-
ticem, distans à tropico æstiuo ab utraq;
parte gradibus 44 $\frac{1}{2}$ $\frac{1}{12}$.

Muza maximam diem habet hor. 12 $\frac{1}{2}$. Et dis-
stat ab Alexadria uersus ortum hora. 1. fe-
rè. Hic quoq; sol bis in anno fit supra
uerticem, distans à tropico æstiuo, ab utraq;
parte gradibus 52 $\frac{1}{2}$ & quinta parte.

Ocelis maximam diem habet hor. 12 $\frac{1}{2}$ $\frac{1}{4}$. Et
distat ab Alexandria uersus ortum hora
una. Hic quoq; sol bis in anno fit supra
uerticem, distans à tropico æstiuo ab utraq;
parte gradibus 58 $\frac{1}{2}$ & quinta parte.

Arabia Emporiū, maximam diem habet ho.
12 $\frac{1}{2}$ $\frac{1}{4}$. ferè. Et distat ab Alexadria uer-
sus ortum hor. 1 $\frac{1}{3}$. Hic quoq; sol bis in an-
no fit supra uerticem, quū distat à tropico
æstiuo, ab utraq; parte gra. 60. & qnta parte.

Cane maximam diem habet hor. 12 $\frac{1}{2}$ $\frac{1}{4}$. Et dis-
stat ab Alexandria uersus ortum hor. 1 $\frac{2}{3}$
ferè. Hic quoq; sol bis in anno fit supra
uerticem, distans à tropico æstiuo, ab
utraq; parte gradi. 57 & quinta parte.

Gerra maximam diem habet hor. 13 $\frac{1}{2}$. Et dis-
stat ab Alex. uersus ortum ho. 1 $\frac{1}{3}$. Hic sol
semel in anno fit supra uerticem, in ipso
tropico æstiuo.

Mara maximam diem habet ho. 13 cū octaua
parte. Et distat ab Alexadria uersus or-

tum hor. 1. & decima quinta parte. Hic
quoq; sol bis in anno fit supra uerticem
distans à tropico æstiuo, ab utraq; par-
te gradibus 37.

Omanum magnam diem habet hor. 13 $\frac{1}{4}$.
ferè. Et distat ab Alexandria uersus ortum
hor. 1 $\frac{1}{2}$. Hic sol bis in anno fit supra uer-
ticem, quum abest à tropico æstiuo, ab
utraq; parte gradibus 34 $\frac{1}{4}$.

Menambis magnam diem habet hora-
rum 13. Et distat ab Alexadria uersus or-
tum hora. 1. Hic quoq; sol bis in anno fit
supra uerticem, distans à tropico æstiuo
ab utraq; parte gradibus 44 $\frac{1}{2}$ $\frac{1}{12}$.

Sabbatha maximam diem habet horarū
13. Et distat ab Alexadria uersus ortum
ho. 1. & octaua parte. Hic quoq; sol bis in
anno fit supra uerticem distans à tropico
æstiuo ab utraq; parte gradibus 48 $\frac{1}{2}$.

Sabe maximam diem habet ho. 12 $\frac{1}{2}$ $\frac{1}{4}$.
Et distat ab Alexandria uersus ortum
hora. 1. & decima quinta parte. Hic quoq;
sol bis in anno fit supra uerticem, distans à
tropico æstiuo, ab utraq; parte gradi. 44.

Sapphar maximam diem habet horarum
12 $\frac{1}{2}$ $\frac{1}{4}$. distat ab Alexand. uersus ortum
hor. 1 $\frac{1}{2}$ $\frac{1}{3}$. Hic quoq; sol bis in anno fit
supra uerticem, distans à tropico æstiuo,
ab utraq; parte gradibus 51 $\frac{1}{2}$.

*Infularum insignium, quæ circa felis-
cem Arabiam sunt*

Dioscoridis maximam diem habet hora-
rū 12 $\frac{1}{2}$. cū decima parte. Et distat ab Alex.
uersus ortum ho. 1 $\frac{2}{3}$. & decima parte. Hic
quoq; sol bis in anuo fit supra uerticem,
distans à tropico æstiuo, ab utraq; parte
gradibus 65 $\frac{1}{2}$ $\frac{1}{12}$.

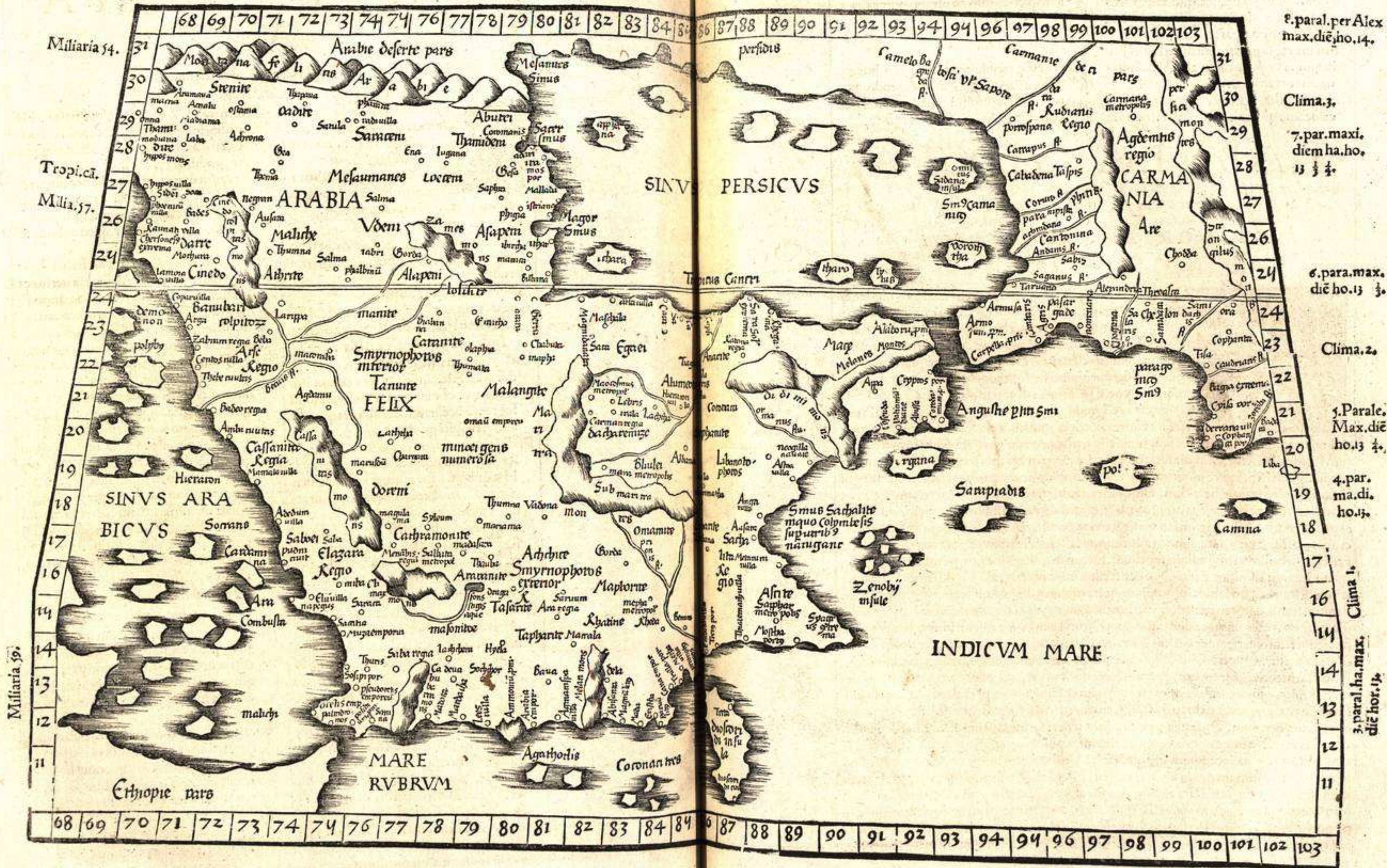
Sarapidis insula maximam diem habet hor.
13 $\frac{1}{2}$. Et distat ab Alexā. uersus ortum ho.
2 $\frac{1}{4}$ Hic quoq; sol bis in anno fit supra
uerticem, distans à tropico æstiuo, ab utraq;
parte gradibus 41. & quinta parte.

Apphana maximam diem habet horarū
13 $\frac{1}{2}$ $\frac{1}{3}$. Et distat ab Alexadria uersus or-
tum hor. 1 $\frac{1}{3}$ & decima quinta parte.

Insigniorum Carmaniæ ciuitatum

Armuzam maximam diem habet hora. 13 $\frac{1}{2}$. Et
distat ab Alexā. uersus ortum ho. 2 $\frac{1}{4}$. Hic
quoq; sol semel in anno fit supra uertis-
cem, cum est in tropico æstiuo.

Samydace maximam diem habet hor. 13 $\frac{1}{2}$. cum



o⁸taua parte. Et distat ab Alexādia uer-
sus ortū hor. 2 $\frac{2}{3}$. ferè. Hic quoq; sol bis
in anno fit supra uerticem, distans à tro-
pico æstiuo, ab utraq; parte gradibus
14 $\frac{1}{2}$ & uigesima parte.

Carmana regia maximam diem habet ho-
rarum 13 $\frac{1}{2}$ $\frac{1}{3}$ $\frac{1}{12}$. Et distat ab Alexandria
uersus ortum hor. 2 $\frac{2}{3}$.

Carmina insula maximā diē habet hora. 13
cū octaua pte ferè. distatq; ab Alexādia

uersus ortum hor. 2 $\frac{1}{2}$ $\frac{1}{4}$. Solē quoq; bist
in anno supra uerticē suscipit, quū dista.
à tropico æstiuo ab utraq; pte gra. 39 $\frac{1}{2}$.

Sexta Asię tabula continet à partibus 65.
usq; ad partes 104. Fitq; Lōgitudō par-
tium 39. Latitudo à partibus 9. usq; ad
partes 31. Et fit Latitudo partiū 22.

TABVLA SEXTA

Asiæ

DE MORIBVS ARABVM,

et prodigijs Arabiæ.



ARABES longè lateq; diffusi, diuersis moribus uiuunt, &
cultibus plurimis, crinibus intonsis, mitrata capita habēt redi-
mitu pari, pars rafa in cutem barba. Artes haud ab uno in aliū
trāfferunt, sicut apud nos, sed in patrijs quiscq; permanet institu-
tis. Qui maximus est natu, is in totā gentem regnum obtinet.
Quæ possidentur, uniuersæ sunt cognationi communia, una
omnibus uxor. Qui primus domū subierit, posito ante ianuā
scipiōe, cū ea cōgrediū, cū grādiori natu pernoctat. Ita oēs om-
niū sunt fratres, coeūt cū matribus, & sororibus pecudū ritu.

Adulter capite plectit, alterius sanguinis cōgressus, pro adulterio est, domestici in uniuersum legitimi habētur. Cōuiuia ferè terdeni celebrāt, et in his musicæ artis duo nō imperiti, cōsanguinei sibi inuicē ministrant. Vrbes & oppida sine mœnibus, pacate inter se agūt. Sesamino oleo utūtur, beatissima alioquin rerū ubertate. Ouium greges cādidi uelleris, grandiori statura boues, eqs omnino carēt, quorū desyderiū adimit chamelorum copia. Aurū, argentū, & plura aromātū genera, terræ peculiaria. Æs, ferrum, uestes, purpura, crocus, costus, tauremata aliunde aduehuntur. Defuictorum corpora stercore abiectio-
ra. Regum cadauer sterquilinijs sepeliunt. Fidem inter homines, ut qui maxime seruant, quam hunc in modum dant. Quoties foedus inire uolunt, alius quidam medius inter utrumq; stans, acuto lapide ferit uolam, iuxta maiores digitos ipsorum, qui foedus ineūt, demum sumpto flocco ex utriusq; uestimento, inungit eo sanguine septem lapides in medio positos, inter inungendum inuocans Dionysium & Vraniam. Hoc acto, idem qui fuit sequester foederis, inter amicos cōtrahendi, uadatur hospitem, aut forte ciuem, si cum ciue res agitur. Quod foedus & ipsi, qui amicitiam contraxerunt, seruare iustum cēsant, Mirrę sarmentis ignes fouent, quorum fumo satis noxio, nisi odore cremati storacis occurrant, plerumq; incurabiles morbos cōtrahunt. Cinnamum per sacerdotes legitur, hostijs prius cæsis, quas cum litauerint, obseruatur ut messis, nec ortum solis anticipet, nec egrediatur occasum. Quisquis principatum tenet, sarmentorum strues hasta diuidit, quæ sacrata est in hunc usum atq; ita portio manipulorum etiā Soli dicatur, quæ si iuste diuisa est, inflagrata incendium spōte cōcipit. Umbrae quæ nobis dextræ sunt, illis sinistrae sunt, q; maritimam oram inter Arabicū & Persicum sinum colunt, & hoc sole æstiuum circulum peragrāte. Pars eorum, quibus asper uictus est, serpētes edūt, nulla illis animi uel corporis cura, ac propterea Ophiophagi nominantur. Mirū de Arabibus, quod inter potētissima Medorū Persarum Græcorum ac Romanorum imperia liberi semper ac à nemine fuerint superati, in Mahometi uerò legē sponte uenerunt, in qua & persistūt.

TABVLA SEPTIMA

Asiæ

Complectitur Margianam, Bactrianam, Sogdianam, Sacas, & Scythiam, intra Imaum montem.



SI Æ tabula septima continet Hyrcaniã, Margianam, Bactrianã, Sogdianos, Sacas, & Scythiam intra Imaum montem.

Parallelus ipsius medius rationẽ habet ad meridianum, quam duo ad tria.

Terminatur autem tabula

Ab ortu Scythia, quæ intra Imaum montem est.

Ab Austro monte Imao, q̄ supra Indos est, qui intra & extra Gãgẽ sunt. Preterea Paropanifadibus & Aria ac Parthia, & parte Hyrcani maris.

Ab occasu parte Mediæ, & Hyrcani pelagi, & Sarmatia Asiatica.

Ab arctis terra incognita.

Insigniorum Ciuitatum Hyrcaniæ

Eiusdem nominis cū regione Hyrcania maximã diem habet horarũ $14 \frac{1}{2} \frac{1}{3} \frac{1}{2}$. Et distat ab Alexãdria uersus ortũ horis æquinoctialibus $2 \frac{1}{2}$ cū decima quinta parte.

Amarusa maximam diem habet horarum $14 \frac{1}{2} \frac{1}{3} \frac{1}{2}$. Et distat ab Alexãdria uersus ortum hor. $2 \frac{1}{3}$.

Margianæ Ciuitates

Margiana Antiochia maximã diem habet ho. 15 ferè. Et distat ab Alexãdria ad ortũ hor. 3 & decima quinta parte.

Nigæa maximã diem habet horarum 15. Et distat ab Alexãdria uersus ortũ hor. 3.

In Bactriana

Characharta maximam diẽ habet horarũ $15 \frac{1}{3}$. Et distat ab Alexãdria uersus ortũ hor. $3 \frac{1}{3}$ cū decima quinta parte.

Zarispã maximam diem habet horarum $15 \frac{1}{3}$ cū decima quinta parte. Et distat ab Alexandria uersus ortum hor. $3 \frac{2}{3}$.

Bactra maximã diẽ habet hor. 15. Et distat ab Alexandria uersus ortum hor. $3 \frac{2}{3}$. & decima quinta parte.

Maracanda maximam diem habet horarum $14 \frac{1}{2} \frac{1}{3}$. Et distat ab Alexandria uersus ortum hor. $3 \frac{1}{2}$ ferè.

In Sogdianis

Oxiana maximam diem habet horarum $15 \frac{1}{2}$ ferè. Et distat ab Alexandria uersus ortum ho. $3 \frac{1}{2} \frac{1}{3}$ ferè.

Maruca maximam diem habet hora. 15 $\frac{1}{3}$. Et distat ab Alexandria uersus ortũ ho. $3 \frac{1}{2} \frac{1}{3}$ ferè.

Drepfa maximam diẽ habet hor. 15 $\frac{1}{2}$. Et distat ab Alexandria uersus ortum ho. 4.

Vltima Alexandria maximam diẽ habet hora. 15. Et distat ab Alexandria uersus ortũ hor. 4 & octaua parte.

In Scythia, quæ intra montem

Imaum est

Aspabota maximam diem habet horarũ $15 \frac{1}{2}$. Et distat ab Alexandria uersus ortum hor. $2 \frac{1}{2} \frac{1}{3}$ ferè.

Dauaba maximam diem habet horarum $15 \frac{1}{2}$. Et distat ab Alexandria uersus ortũ hor. 3 ferè.

Septima Asię tabula continet à partibus 85. aut per totum mare Hyrcanum usq̄ ad partes 145. Et fit Lõgitudò partium 65. aut 71. Latitudo à partibus 35. usq̄ ad partes 63. Fitq̄ Latitudo partium 28.

TABVLA SE-

ptima Asiae



SCYTHIA regio septentrionalis, à Scytha Herculis filio (ut tradit Herodotus) dicta. Vel ut Berrosus, à quodam alio ex Araxæ prisca, quæ Noë coniunx fuit, genito, indigenæ Scythæ. Si olim à principio parvam patriam possidebant, postmodum paulatim per uirtutem & uires aucti, quum regiones multas sibi subdidissent, in magnum imperium gloriamque peruenere. Ea primū natio iuxta Araxim flumen parua numero propter ignobilitatem confedit, nacti regem quendam Bellicosum, & militari uirtute præcipuum, agros ampliarunt, montanos quidem usque ad Caucasum, campestres uerò usque ad oceanum, & Meotidem paludē, aliaque loca ad Tanaim usque flumen, à quo Scythia ipsa longo tractu uersus ortum protensa, Imao monte, per medium, uelut in duas Scythias diuiditur. Quarum una Scythia intra Imaum montem dicitur, altera extra, ab alieno imperio aut intacti aut inuicti Scythæ semper manserunt. Darium Persarum regem turpi à Scythia submouere fuga, Cyrum cum omni exercitu trucidarunt. Alexandri magni ducem cum copijs uniuersis deleuerunt. Romanorum audiuerunt, non sensere arma. Gens & laboribus & bellis aspera, uires corporum immensæ. Hæc inter se olim discreta non erat, ut postea quæ neque agrum coleret, neque tectum, sed sicut habere nullas: sed per solitudines & inculta uagabatur loca, armenta pecoraque præ se agens: coniuges & liberi plaustris uehebantur: legibus nullis obnoxia, iustitiã sponte colebat: nullum furto grauius in tota gente flagitium fuit, ut que non parietibus aut septis armentum circumdat, sed in propatulo habeat. Nullus ipsi aut auri aut argenti usus. Lac & mel in cibatu frequens: contra frigora & rigores ferinis pellibus, murinisque corpora communibat. Laneus usus ac uestium ignotus genti, erat is sane uiuendi ritus frequens Scythiis, sed non omnibus: plerique eorum ut loco plurimum distantes, sic ab inuicem uita diuersi, ueluti peculiare inter se fouebant mores, de quibus postea dicemus.

TABVLA OCTAVA

Asiæ continet

*Scythiam extra Imaum montem,
& Sericam.*



SI Æ tabula octava continet Scythiam extra Imaum montem, & Sericam. Parallelus ipsius medius rationem habet ad meridianum, quam duo ad tria.

Circumscribitur autem tabula

Ab arctis & ortu terra incognita,
A meridie Sinis, & parte Indiæ,
Ab occasu Saccis, & Scythia, intra Imaum montem.

Scythiæ insignes ciuitates

Iffedon Scythica maximam diem habet hora. 16 octava parte ferè. Et distat ab Alexandria uersus ortum hor. 6.
Auzacia maximam diem habet horarum $16 \frac{1}{2}$. Et distat ab Alexandria uersus ortum hor. $5 \frac{3}{4}$.

Sericiæ insignes ciuitates

Iffedon Serica maximam diem habet horarum $15 \frac{1}{2}$. Et distat ad Alexandria uersus ortum hor. $6 \frac{1}{2}$. ferè.
Drosache maximam diem habet horarum $15 \frac{1}{2}$. Et distat ab Alexandria uersus ortum hor. 7 septima parte.
Ottorocora maximam diem habet horarum $14 \frac{3}{4}$. ferè. Et distat ad Alexandria uersus ortum hor. 7.
Metropolis Sera maximam diem habet hor. $14 \frac{1}{2}$. Distatq; ad Alexandria uersus ortum horis $7 \frac{1}{2}$. aut totas 8.

Octaua Asiæ tabula continet à partibus 140. usq; ad partes 180. Fitq; Longitudo partium 40. Latitudo à partibus 35 usq; ad partes 63. Et fit Latitudo partium 28.

TABVLA OCTA ua Afia



GAUDENT Scytharum gentes cæde humana. Quamprimū uirū in bello uir Scythæ ceperit eius sanguinē potat. Quoscunq; in bello interemerit, eorum capita regi offert, nā capite ablato, fit prædæ quācunq; ceperit particeps, alioqui expers. Caput hoc modo præcidit: In orbem illud amputat circa aures, uerticeq; sumpto excutit, deinde pellem detrahit, & ubi sicut bouis corium, manibus molliuit, tanq; mantile possidet, eaq; ad habenas equi sui appensa gloriatur. Qualium mantilia, ut quisq; plurima habet, ita uir præstantissimus iudicatur. Multi etiā sunt, qui coria hæc humana, tanq; brutorum consuunt, quibus pro amiculis induantur. Cæсорum hostium manus dextras cum unguibus excoriant quidam, atq; cū ijs pharetrarū opercula obducunt. Nonnulli totos homines excoriatos, coria super ligna extenta, supra equos circumferunt. Capita dicto modo excisa, exterius crudo bouis corio superducūt, interius inaurant etiā, qui ditiores sunt, & pro poculis utunt. Hospitibus qui ad eos ueniūt, uiris alicuius existimationis exhibent, referuntq; illos à se esse superatos, id strenuitatis loco ponētes. Semel quotannis singuli regionū principes uinum crateri miscunt, de quo Scythæ omnes, hostium homicidæ bibunt. Nemo gustat, qui nihil præclari operis ediderit, sed sine honore seorsum sedet, quæ res apud eos est maximæ ignominia. Qui uerò complures cædes fecerunt, ij duobus pariter (quos habent) calicibus potāt. Deos hos solū propiciātur & colūt, Veltā scilicet ante omnes, deinde Iouē, ac Tellurē, existimantes Tellurē Iouis coniugem esse. Post hos Apollinē, & coelestē Venerē, Martem, & Herculē. Nulli tamen ex his simulachra, aras & delubra facienda putant, præterq; Marti, cui ex captiuis centesimum quēq; immolāt: cæteris tum alia pecora, tum præcipuē equos, fues, pro nihilo putant, quos nec alere omnino in sua regione uolunt. Rex, in quos morte animaduertit, eorum ne liberos quidem relinquit, sed uniuersos mares interficit, foeminis nihil læsis. Foedera cum quibus cunq; ineunt Scythæ, hoc modo: Infuso in grandem calicē fictilē uino, cōmiscunt eorū sanguinē, qui foedus ferunt, percutientes cultello, aut incidentes gladio aliquantulū corporis, deinde in calice tingunt acinacē, sagittas, securim, iaculū: hæc ubi fecerūt, sese multis uerbis deuouēt, postea uinū epotant, non modo ij, qui foedus fecerunt, sed etiā comites ij qui sunt maximæ dignitatis. Massagethæ populi Scythiæ, in Asia ultra mare Caspium, uestitu & uictu Scythis perq; similes. Quo fit, ut Scythæ à plerisq; credātur. Ex equis pugnāt & pedibus, utroq; pugnae genere penè inuicti. Sagittis, hasta, sangari, id est ferro, quo accincti sunt, auroq; in baltheis & capitis ac axillarum ornatu utuntur. Aureos thoraces equorum pectoribus inducunt. Ex auro frena & phaleras cōficiunt, æreas cuspidis hastis præfigunt, ære pharetras muniunt. Ferri & argenti nullus apud eos est usus. Singuli uxorem ducūt, eaq; communititer utuntur, idq; Scytharum soli faciunt, si Scythæ habēdi sunt. Quoties aliquis mulieris libidine capitur suspensa ad plaustrum pharetra, cum ea sine pudore concubuit.

TABVLA NONA

Asiæ continentur, Aria,

Paropanifadae, Drangiana, Arachosia, & Gedrosia.



Continet tabula nona Asiæ Ariam, Paropanifadas, Drangianā, Arachosiam & Gedrosiam.

Parallelus ipsius medius, rationē habet ad meridianum, quam t redecim ad quindecim.

Circumscribitur autem tabula

Ab ortu India.

A meridie Indico pelago.

Ab occasu utraq; Carmania, & Parthia.

Ab arcibus Margiana, & Bactriana.

Ariæ insignes ciuitates

Aria maximam diē habet hor. $14 \frac{1}{2} \frac{1}{2}$. Et distat ab Alexandria uersus ortū ho. 3.

Bitaxa maximam diem habet horarum $14 \frac{1}{2} \frac{1}{4}$. Et distat ab Alexandria uersus ortum hor. $2 \frac{3}{4}$.

Alexandria Ariæ maximam diem habet horarum $14 \frac{1}{2}$. Et distat ab Alexandria uersus ortum hor. $3 \frac{1}{2}$.

Paropanifadum

Naulibis maximam diē habet horarum $14 \frac{1}{3}$, & octaua parte. Et distat ab Alexandria uersus ortum hor. $3 \frac{1}{2} \frac{1}{3}$ ferè.

Carura, quæ & Ortospana, maximam diem habet hor. $14 \frac{1}{2} \frac{1}{2}$. Distatq; ab Alexandria uersus ortum hor. $3 \frac{1}{2} \frac{1}{3}$.

Drangianæ

Prophthasia maximam diem habet hor. $14 \frac{1}{3}$. Et distat ab Alexandria uersus ortum hor. $3 \frac{1}{3}$.

Ariaspa maximam diem habet horarum $13 \frac{1}{2} \frac{1}{3}$. Et distat ab Alexandria uersus ortum hor. $3 \frac{1}{4}$ ferè.

Arachosie

Alexandria maximam diem habet horarum $14 \frac{1}{2}$. Et distat ab Alexandria uersus ortum hor. $3 \frac{1}{2}$ & decima parte.

Arachotos maximam diem habet horarum 14. Et distat ab Alexandria uersus ortum hor. $3 \frac{1}{2} \frac{1}{3}$ & quid parum.

Gedrosie

Cuni maximam diem habet hor. $13 \frac{1}{2} \frac{1}{4}$. Et distat ab Alexandria uersus ortū ho. $3 \frac{1}{3}$.

Musarna maximam diem habet hor. $13 \frac{1}{2} \frac{1}{4}$. Et distat ab Alexandria uersus ortū hor. $3 \frac{1}{3}$.

Arbis maximam diem habet horarum $13 \frac{1}{2}$. Et distat ab Alexandria uersus ortum hor. 3. Hicq; sol semel in anno fit supra uerticem, in ipso estiuo tropico. Et hoc dicimus, quia sol prope ipsum est tropicum. Sciendū autem, qd quum distat tertia parte unius magni gradus qui in zodiaco tres efficit, tum non semel in anno, sed bis necesse est solem fieri supra uerticē, quando scilicet distat à tropico estiuo, ab utraq; parte gradibus 3. sicut in alijs ciuitatibus præscriptū est, quæ in eadē parte latitudinis sitæ sunt.

AREAS TABVLAE.

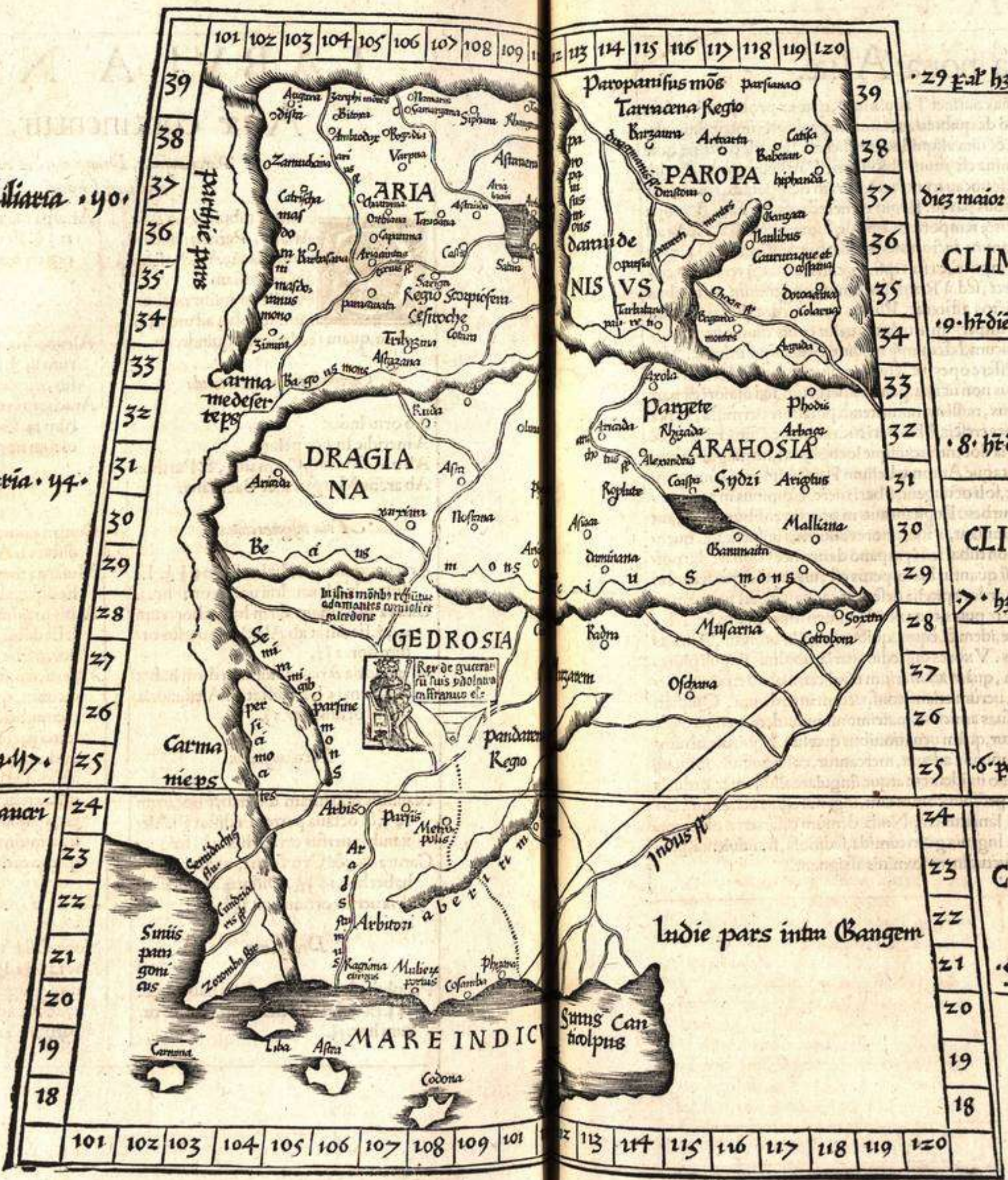
Nona Asiæ tabula continet à partibus 101. usq; ad partes $119 \frac{1}{2}$. Et fit Longitudo partium $18 \frac{1}{2}$. Latitudo à partibus 17. usque ad partes 39. Fitq; Latitudo partium 22.

Miliaria 40

Miliaria 44

Miliaria 47

Tropicus Canari



29 pal h3 die horaz maiorē 14 $\frac{1}{4}$

diez maior horarum 14 $\frac{1}{2}$

CLIMA 4

9 h7 die maiorē 14 $\frac{1}{4}$

8 h7 die horaz 14

CLIMA 3

7 h3 hōs 13 $\frac{1}{4}$

6 pal h7 die maiorē horz 13 $\frac{1}{2}$

CLIMA 2

5 h7 die maximā horz 13 $\frac{1}{4}$

Tabula nona Asiae.



Auca relatione digna continet Tabula hæc, quæ ex probis authoribus liceat colligere. Ideo de quibusdam tantum gentium, in confinijs gentium, moribus, & uita aliquid referre licet. Quod de parthia (quæ huic tabulæ contermina est) nunc absolua. Parthiam igitur Parthi, Scytharum exules à se uocauerunt furto terram occupatam, cuius situs ex tabulis præcedentibus patuit. Regio est nemorosa, mōtana, & inops frugum. Gens ipsa Assyriacis, Medisq; temporibus obscurissima, regnoq; à Medis ad Persas translato, uelut uulgus sine nomine, uictoribus prædæ fuit. Postremo Macedonibus seruiuit. Procedente deinde tempore, ea fuit ipsius gentis uirtus, n̄ rerum successus, ut non tantum finitimis imperaret, sed à Romanis omnium gentium uictoribus bello qetita, eos magnis cladibus uictos afficeret. Plinius quatuordecim Parthorum regna numerat. Trogus his orientis imperium attribuit, uelut orbis diuisione cū Romanis facta. His sermo inter Scythicum, Medumq; medius, ex utrisque mixtus. Vestis olim sui moris: posteaquàm accessere opes, ut Medis, pellucida, ac fluida. Armorum patrius Scythicus mos. Exercitus non ut aliæ gentes liberorum, sed maiori ex parte seruorum habent. Quorum uulgus, nulli manumittendi potestate permissa, ac per hoc omnibus seruis nascentibus, indies crescit. Hos pari cura ac liberos suos habent, & equitare, & sagittare magna industria docent: ut quisque locuples est, ita magnum regi ad bellum ituro equitatum instruit. Itaque Antonio bellum Parthis inferenti, cū quinquaginta milia equitum occurrerent, soli octingenti liberi fuere. Cominus in acie præliari nesciunt, obsessasq; expugnare urbes. Pugnant autem procurrentibus equis, aut terga dantibus. Sepè etiam fugam simulant, ut incautiores aduersus uulnera, insequentes habeant. Signum his in prælio, non tuba, sed tympano datur, nec pugnare diu possunt. Cæterum intolerabiles essent, si quantus his impetus est, uis tanta & perseverantia foret. Plerumq; in ipso certaminis ardore prælia deserunt, ac paulò post pugnam ex fuga repetunt, ut cū maximè uicisse te putes, tunc tibi discrimen subeundum sit. Munimentum equitibus loricae plumatae, idem & equis, quibus in bello utuntur. Auri argentiq; nullus olim, nisi in armis, usus. Vxores dulcedine uariæ libidinis singuli plures ducunt, nec ullum grauius flagitium, quàm adulterium uindicant: ob id etiam mulieribus non conuiuia solùm uirorum, uerùm etiam conspectum interdicit. Quidam aiunt (& in his Strabo) coniuges eos suas amicis in matrimonium tradere, ut liberos ex eis suscipiant. Carne non alia uescuntur, quàm uenationibus quæsitæ. Equis omni tempore uehuntur, his petunt bella, his conuiuia adeunt, mercantur, colloquuntur, omniaq; publica & priuata obeunt munia, equo insidentes: atque singulare illud inter ordines discrimen, quòd seruilis fortunæ uiri pedibus comitant, ingenui equis uehuntur. Sepultura uulgo aut auium, aut canum laniatus est. Nuda demùm ossa terra obruunt. Deorum cura ueneratioq; præcipua. Ingenia genti tumida, seditiosa, fraudulenta, prociacia, quippe uiolentiam uiris, mansuetudinem foeminis assignant.

A S I A E T A

bula decima continet

Indiam intra Gangem.



AS I A E tabula decima continet Indiam intra Gāgem fluvium, cum adiacētibus sibi insulis.

Parallelus ipsius medius, rationē habet ad meridianum, quam undecim ad duodecim.

Terminatur autem tabula

Ab ortu India extra Gangem.

Ab austro parte Gangetici sinus, & Indici pelagi.

Ab occasu Gedrosia, & Arachosia, & Paropanifadis.

Ab Arcūs parte Imai montis, quæ sub Sogdianis, & Saccis est.

Insignes in ea ciuitates

Simylla maximam diem habet horarum $12 \frac{1}{2} \frac{1}{3}$. ferè. Et distat ab Alexandria uersus ortum hor. 3. & $\frac{1}{3}$. Hic quoq; sol bis in anno supra uerticem fit, quū distat à tropico æstiuo utraq; parte grad. $50 \frac{1}{2}$.

Mucris maximam diem habet horarum $12 \frac{1}{2} \frac{1}{4}$. Et distat ab Alexandria uersus ortū hor. $3 \frac{1}{2} \frac{1}{3}$. Hicq; sol bis in anno fit supra uerticē, quando distat à tropico æstiuo ab utraq; parte grad. $52 \frac{1}{2}$ quinta parte

Chaberis maximam diem habet horarū $12 \frac{1}{2} \frac{1}{3} \frac{1}{12}$. aut 13. ferè. Et distat ab Alexā. uersus ortū hor. $4 \frac{1}{2}$ tredecima pte ferè.

Sumitq; solem bis in anno supra uerticem quum distat à tropico æstiuo ab utraq; parte gradibus $47 \frac{1}{2}$.

Palura maximā diem habet hor. $12 \frac{2}{3}$. Et distat ab Ale. uersus ortū hor. 5 & octa. pte.

Hic quoq; sol bis in anno fit supra uerticē, quū distat à tropico æstiuo ab utraq; parte gradibus 60 quinta parte.

Caspira maximam diem habet horarum $14 \frac{1}{12}$. fere. Et distat ab Alexāria uersus ortum hor. $4 \frac{1}{2}$. ferè.

Bucephala maximam diem habet horarū 14. Et distat ab Alexandria uersus ortum hor. $4 \frac{1}{3} \frac{1}{30}$.

Palimbothra maximam diem habet horarū $13 \frac{1}{2} \frac{1}{4}$. Et distat ab Alexandria uersus ortum hor. $5 \frac{1}{2} \frac{1}{30}$.

Patala maiorem diem habet hor. 13 $\frac{1}{3}$. ferè. Et distat ab Alexā. uersus ortum hor. $3 \frac{1}{2}$.

Suscipit autem solē in uerticē bis in anno. quum distat ab utraq; parte à tropico

æstiuo partes $26 \frac{1}{2}$.

Barbari maximā diē habet hor. $13 \frac{1}{3}$ nona parte. Et distat ab Alex. uersus ortū hor. $3 \frac{1}{2} \frac{1}{30}$. Hic quoq; sol bis in anno fit supra uerticem, distans à tropico æstiuo ab utraq; parte gradibus $16 \frac{1}{20}$.

Barigaza maximā diem habet horarū $13 \frac{1}{2}$. Et distat ab Alexandria uersus ortum hor. $3 \frac{1}{2}$ & $\frac{1}{30}$. Hic quoq; sol bis in anno fit supra uerticem, distans à tropico æstiuo ab utraq; parte gradi. $41 \frac{1}{2} \frac{1}{12}$.

Ocena maximam diem habet hor. $13 \frac{1}{4}$. Et distat ab Alex. uersus ortum horis $3 \frac{1}{2} \frac{1}{3}$ ferè. Hic quoq; sol bis in anno fit supra uerticē, quum abest à tropico æstiuo ab utraq; parte gra. $30 \frac{1}{2}$ quinta parte.

Bæthana magnā diem habet hor. 13 octaua parte. et distat ab Alexandria uersus ortū horis $3 \frac{1}{2} \frac{1}{3}$. ferè. Hic quoq; sol bis in anno fit supra uerticē, distans à tropico æstiuo ab utraq; parte gradibus $39 \frac{1}{3}$.

Hippocura maximam diem habet hor. 13 quinta parte. Et distat ab Alex. uersus ortum hor. 4. ferè. Hic quoq; sol bis in anno fit supra uerticem, distans à tropico æstiuo ab utraq; parte gradibus $35 \frac{1}{2}$.

Carura maximam diem habet hora. 13. Et distat ab Alexandr. uersus ortum horis 4. ferè. Hic quoq; sol bis in anno fit supra uerticem, distans à tropico æstiuo ab utraq; parte gradibus $45 \frac{1}{4}$.

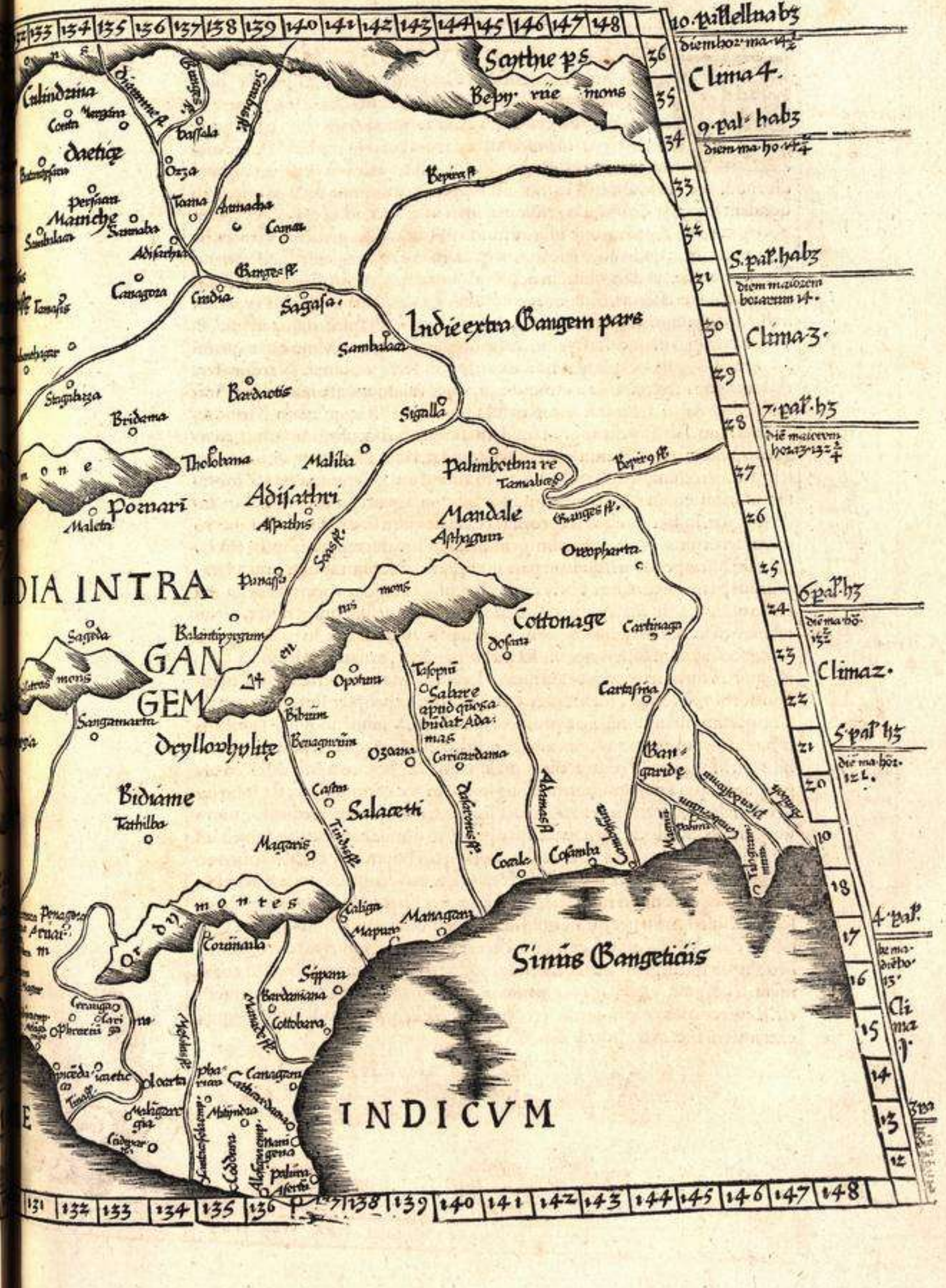
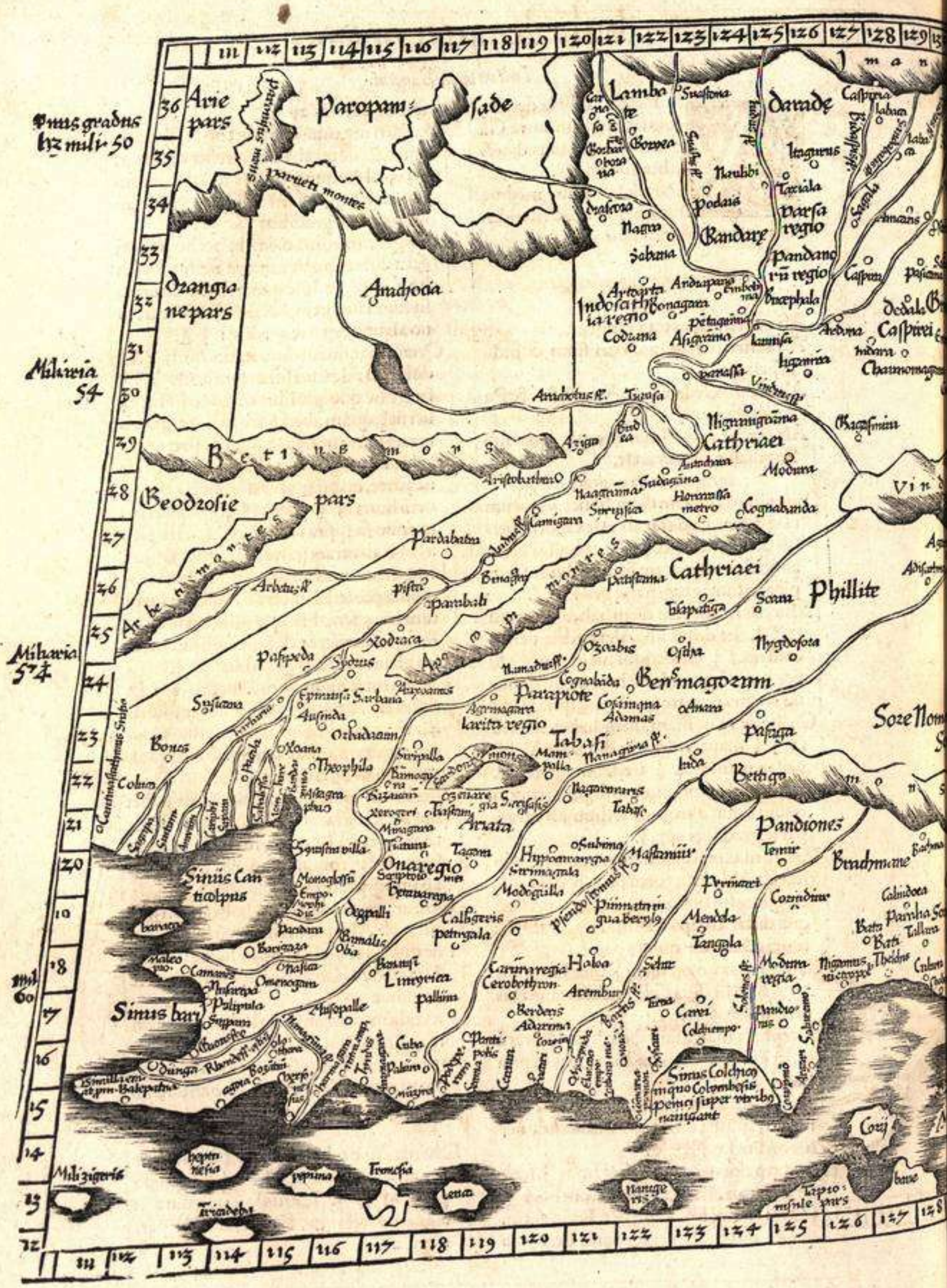
Modura Pandionis maximā diem habet hor. 13. Et distat ab Alexandria uersus ortum hor. $4 \frac{1}{3}$. Hic quoq; sol bis in anno fit supra uerticem, distans à tropico æstiuo ab utraq; parte gradibus $46 \frac{1}{2} \frac{1}{12}$.

Orthura maximam diem habet hor. 13. Et distat ab Alexan. uersus ortū hor. $4 \frac{2}{3}$.

Hic quoq; sol bis in anno fit supra uerticē, distans à tropico æstiuo ab utraq; parte gradibus $45 \frac{1}{4}$.

Pitynda maximam diem habet horarum $12 \frac{1}{2} \frac{1}{4}$. Et distat ab Alexāria uersus ortū hor. 5. Hic quoq; sol bis in anno fit supra uerticem, distans à tropico æstiuo ab utraq; parte gradibus $57 \frac{1}{12}$.

Decima Asiæ tabula continet à partibus 109. usq; ad partes $148 \frac{1}{2}$. Fitq; Lōgitudō partium $39 \frac{1}{2}$. Latitudo à partibus 11 usq; ad partes 39. Fitq; Latitudo partium 28.



De India.



IN DECIMA ET VNDECIMA ASIÆ tabulis India intra & extra Gangem fluium assignatur, quare de Indorum regione & moribus, binis illis in locis agere licet. India igitur orientalis Asiæ terminus, tam uasta perhibetur ut eam tertiam omnium terrarum partem tradant. Pomponius tantum littoris occupare scribit, quantum per quadraginta dies noctesque uelificantibus cursus est. Appellata à flumine Indo, in quem ab occidentali plaga desinit, à meridionali mari incipiens, ad usque solis occasum porrigitur, & à septentrione usque ad montem Caucasum peruenit. Gentes habet multas, & oppidis adeò exulta, ut quidam in ea quinque milia fuisse dicant. Nec mirum sit, uel de hominum uel de urbium copia, cum soli Indi nunquam à natali solo recesserint. Fluuios memorabiles, Gangem, Indū, & Hypanim habet, sed omnium maximus Ganges. Terra Fauonij spiritus saluberrima, in anno bis fruges metit: uice hyemis, Ethesias patitur uentos. Vino caret, quamuis non desit, qui hoc quoque Musicanum solum ferre autumat. Nardum ferè Australis ora fert, & Cinnamomum, piper, & calamum aromaticū, ut Arabia & Aethiopia. Ebenum arborem sola producit, Plitacum auem, Monoceros bestiam. Berillis chrisoprassis, adamantibus, carbūculis, lichnitibus, margaritis, unionibus, & gemmis preciosis abundat. Binæ illic æstates, leues auræ, temperatū cœlum, ubertas soli, aquarum abundantia. Centum ob id & triginta annorum æuum eorum quidam, ut Musicani agunt. Senibus uita aliquando longior. Indis omnibus est promissa cæsaries, non sine fuce cærulei aut crocei coloris, cultus præcipuus cum gemmis, habitus discrepantissimus, alij laneis, alij lineis peplis uelutiuntur: pars nudi, pars obscena tantum amiculata, plurimi etiam flexibilibus libris circumdati, niger uulgo corporis color, in materno utero tales fiunt seminis dispositione, quales ipsi sunt qui genuere. Genitale semen ut Aethiopibus nigrum, statura procera ac ualida. In uictu frugales sunt, præsertim in castris, nec multa turba gaudent, ornatu plurimo (ut dixi) utuntur. A furtis magnopere abstinent. Legibus utuntur non scriptis. Literas non norunt, sed omnia memoriter administrent. Et propter simplicitatem ac uitæ parsimoniam omnia eis prospere succedunt. Vinum nõ nisi in sacrificijs bibunt. Potum ex oriza conficiunt & hordeo, cibus magna ex parte oriza forbilis est. In legibus & contractibus maximam simplicitatem esse, uel ex eo argui potest, quod non multum sunt litigiosi: nam nec commissi, nec depositi iura ulla habent, nec testibus indigēt, nec sigillis, sed simpliciter credūt. Domum frequentius incustoditam habent, quæ profecto omnia continentia sunt. Multas nuptas habent quas à parētibus accipiūt, pari boum emptas, alias obedientiæ gratia, alias prolis ac uoluptatis, & nisi castas esse cogūt, fornicari licet. Nemo ex Indis coronatus sacrificat, nec adolet, nec libat, uictimas non iugulant, sed præcluso spiritu necant, ne quid mancū deo offeratur, sed integrum. Qui falsus testis deprehenditur, extremis decurtatur digitorum articulis. Qui membro aliquo quempiam orbauerit, non modo talionis pœnam subit, sed etiam manu truncatur. Quod si quis artificij manum oculum uel ademerit, capitale est. Regis corpus emptitiæ mulieres curant, quæ regem custodiunt & reliquis exercitus manet extra portas.

TABVLA VNDE-

cima Asiae

continet Indiam extra Gangem, &
Sinarum regionem.



SI Æ tabula undecima
cōtinet Indiam extra Gan-
gem, & Sinas.

Parallelus ipsius medius fe-
rè eandem rationem habet
quam meridianus.

Circumscribitur autem tabula

Ab ortu terra incognita.

A meridie sinu magno, & Gangetico, qui
in pelago sunt Indico.

Ab occidente India intra Gangem.

A septentrionibus parte Saccarum, & Scy-
thia extra Imaum montē, atq; Serica.

Insigniorū ciuitatū Indiae extra Gangē

Tacola maximam diē habet horarū equi-
noctialium $12 \frac{1}{4}$. Et distat ab Alexādia
uersus ortū ho. $6 \frac{2}{3}$. Hic quoq; sol bis in
anno fit supra uerticem, distans à tropi-
co æstiuo ab utraq; parte gra. $79 \frac{1}{3}$.

Zabæ maximam diem habet hor. $12 \frac{1}{4}$. &
aliquid plus. Distatq; ab Alexan. uersus
ortum hor. $7 \frac{1}{3}$. Hic quoq; sol bis in an-
no fit supra uerticē, distās à tropico æsti-
uo ab utraq; parte gradibus $78 \frac{1}{3}$.

Tosala maximam diem habet hor. $13 \frac{1}{2}$. Et
distat ab Alexan. uersus ortū ho. 6. Hic
autem sol semel in anno fit supra uerti-
cem in ipso tropico æstiuo.

Tugma maximā diem habet. hor. $13 \frac{1}{2} \frac{1}{2}$.
Et distat ab Alexan. uersus ortū ho. $6 \frac{1}{2}$.
Hic quoq; sol bis in anno fit supra uer-
ticem, distans à tropico æstiuo ab utraq;
parte gradibus $18 \frac{1}{4}$.

Trilingū maximā diē habet hor. 13 octaua
parte. Et distat ab Alexādia uersus or-
tū hor. $6 \frac{1}{4}$. Hic quoq; sol bis in anno fit
supra uerticem, distās à tropico æstiuo
ab utraq; parte gradibus $39 \frac{1}{2}$.

Mareura maximam diem habet horarū
 $12 \frac{1}{2} \frac{1}{4}$. Et distat ab Alexandria uersus or-
tum hor. $6 \frac{1}{2}$. Hic sol bis in anno fit su-
pra uerticem, distans ab utraq; parte à

tropico æstiuo gradibus 57. quinta pte.
Randamarcota maximā diem habet hor.
 $13 \frac{1}{2} \frac{1}{4}$. Et distat ab Alexandria uersus or-
tum hor. $7 \frac{1}{2}$. ferè.

Metropolis Argyre in Iabadij insula, ma-
ximam diem habet hor. $12 \frac{1}{2}$. Distatq;
ab Alexādia uersus ortum, australi po-
lo super terram eleuato hor. 7 octaua
parte. Hic quoq; sol bis in anno supra
uerticem fit distans à tropico hyæmali,
ex utraq; parte partes $68 \frac{1}{2}$.

Sinarum ciuitates insigniores.

In Sinis Aspithra maximam diem habet
hor. 13. Et distat ab Alexādia uersus or-
tum ho. $7 \frac{2}{3} \frac{1}{30}$. Hic quoq; sol bis in anno
fit supra uerticē, distaus à tropico æsti-
uo, ab utraq; parte gra. $45 \frac{1}{2} \frac{1}{2}$.

Sinæ metropolis maximam diē habet ho.
 $12 \frac{2}{3}$ octaua parte. Et distat ab Alexan-
dia uersus ortū horis 8. ferè. Hic quoq;
sol bis in anno fit supra uerticem quum
distat à tropico hyberno ab utraq; par-
te gradibus $82 \frac{1}{2}$.

Cattigara statio maximam diē habet hor.
 $12 \frac{1}{2}$. Et distat ab Alexandria polo Aus-
trali super terram elato ad ortū horis
 $7 \frac{1}{2} \frac{1}{4}$. Hic quoq; sol bis in anno fit supra
uerticem, distans à tropico hyberno ab
utraq; parte gradibus $68 \frac{1}{4}$.

Vndecima Asiae tabula continet à partis
bus 136. aut per fontes Diamonis flu-
minis, qui Gangi admiscetur $134 \frac{1}{2}$. usq;
ad partes 180. Et fit Longitudo partū
aut 44. aut $46 \frac{1}{2}$. Latitudo ab æquino-
ctiali ad Boream partibus 37. Ab æqui-
noctiali uerò ad austrum $8 \frac{1}{2}$. uel 9. Fitq;
Latitudo $45 \frac{1}{2}$. aut 46. 25

TABVLA VNDE- cima Asiae.



RE G I interdium dormire non licet, nocte cogitur cubilia per horas mutare, idque propter insidias, cum in castris non est, saepe exit: nam & ad iudicium exit, & audit, si hora est, ut corpus curet quod strigilum fit perfrictione, simul & audit, & à tribus perfrictoribus pfricatur. Exit etiam ad sacrificia, tertio ad uenationem ubi Bâchico more maxima mulierum caterua circumfunditur, stipatores foris manent, uia fumibus obtextitur, quod si quis ad mulieres intro prauaricauerit, capite plectitur, praecedunt eum timpana & tintinnabula. Cum in locis septis uenatur, assistunt ei duae tresue mulieres armatae. Cum uero in locis non clausis uenatur, ab elephante sagittat. Mulierum aliquae in curribus sedent, quaedam in equis ac elephantis, quemadmodum & militant, omnibus armis exercitatae, multum profecto à nostris discrepantes. Atque haec etiam à rerum scriptoribus dicuntur, quod Indi Iouem pluuialem, & Gangem flumen, & indigetes genios colant, & cum eorum rex capillos abluat, solennia celebrat, & maxima dona mittat, diuitias suas certatim ostendentes. In septem ordines olim diuisa gens fuit. Quorum primus philosophorum erat, quod caeteris numero pauciores, honoreque & dignitate apud reges longe anteibat. hi ab omni opere immunes, neque seruiunt cuiquam neque imperant, recipiuntque à priuatis ea quibus sacra dijs faciunt, & curam habeant defunctorum, tamquam chari dijs, & quae fiunt apud inferos praeueniunt, propterea dona plurima, honoresque eius impenduntur, multum enim profunt Indorum uita. Nam anni principio conuenientes siccitates, pluuias, uentos, morbos praedicunt, caeteraque quorum cognitio possit utilis esse. Futura enim audiunt, tum populus, tum rex, & futura declinant mala, & bonis futuris imminet. Qui autem philosophus falsa praedixerit, nullam, praeterquam quod perpetuo sileat poenam subit. Secundus ordo est agrorum, qui multitudine superantes alios, à bello reliquoque opere liberi, solis agris colendis tempus impartunt. Nullus hostis eos lacessit, neque spoliat, sed existimant illos in genere utilitatis uersari, ab omni iniuria abstinere. Itaque soluti metu agricolae, terramque libere colentes, rerum afferunt ubertatem. Viuunt autem in campis, cum uxore & liberis, neque in urbes commeant. Regi dant tributum, nulli priuato licet agros possidere praeter tributum: & quintam quoque fructuum partem regibus impediunt. Tertium ordinem consistunt omnis generis pastores, qui neque in ciuitatibus, neque uillis morantur. Utuntur tabernaculis, uenatu ac raptibus à feris auibusque regiones reddunt, hoc exercitio Indiam domesticam praestant, multis uariisque tum bestiis, tum auibus sementi agrorum infestis copiosam. Quartum locum artifices tenent, quorum pars armis, pars rusticis instrumentis, alij alijs utilibus rebus fabricandis uacant, ij non solum immunes à tributo sunt, sed frumentum insuper à regia percipiunt. Quinto ordine milites, sed numero secundi belli disciplina exercent, omnis ea multitudo armis dedita, tum equi elephantique bello apti, ex regia uictum habent. Sextus est ordo Ephorum, hi quaecumque in India agunt, inspicientes regi referunt. Septimo loco existunt, qui publicis consilijs praesunt, numero paucissimi, nobilitate prudentiaque maxime insignes.

TABVLA DVODE- cima Asiae

continet Taprobanam insulam.



SI Æ tabula duode-
cima continet Taproba-
nam insulam, cum cæteris
insulis circa ipsam.

Parallelus ipsius medius
rationem habet ad meri-
dianum eandem.

Circundatur autem tabula ab utraq; parte

Indico pelago

Insignes insulae ciuitates

Talacori emporium maximam diem has-
bet horarum æquinoctialium $12 \frac{2}{3}$. Et
distat ab Alexandria uersus ortum hor-
ris $4 \frac{1}{2}$ decima quinta parte. Hic quoq;
sol bis in anno fit supra uerticem, qui
distat à tropico æstiuo, ab utraq; parte
gradibus $59 \frac{1}{2} \frac{1}{2}$.

Agadiba maximam diem habet horarū
 $12 \frac{1}{2}$. Et distat ab Alexandria uersus or-
tum hor. $4 \frac{1}{2}$ decima parte. Hic quoq;
sol bis in anno fit supra uerticem, qui
distat ab æstiuo tropico, ab utraq; par-
te gradibus $68 \frac{1}{2}$.

Maagrammum metropolis maiorem diē
habet horarum $12 \frac{1}{2}$. ferè. Et distat ab
Alexandria ad ortū hor. $4 \frac{1}{2}$. ferè. Hicq;
sol bis in anno fit supra uerticem, qui
distat à tropico æstiuo, ab utraq; parte
gradibus $71 \frac{1}{2}$ decima quinta parte.

Duodecima & ultima Asiae tabula con-
tinet à partibus 116. usq; ad partes 135.
Et fit Longitudo partium 19. Latitudo
ab æquinoctiali uersum septentrionē
partibus $12 \frac{1}{2}$. aut per Cory promonto-
riū, ita ut Taprobane appareat ad In-
diae situm partibus $13 \frac{1}{2}$. A meridiae uer-
sò partibus $6 \frac{1}{2}$. ita ut si tota colligatur
latitudo, fiat partium $19 \frac{1}{2} \frac{1}{2}$. aut inte-
grarum 20.

Sunt igitur Asiae Prouinciæ 48.

Omnes Prouinciæ nostræ habitabilis
sunt 49.

TABVLA DVODE- cima Asiae



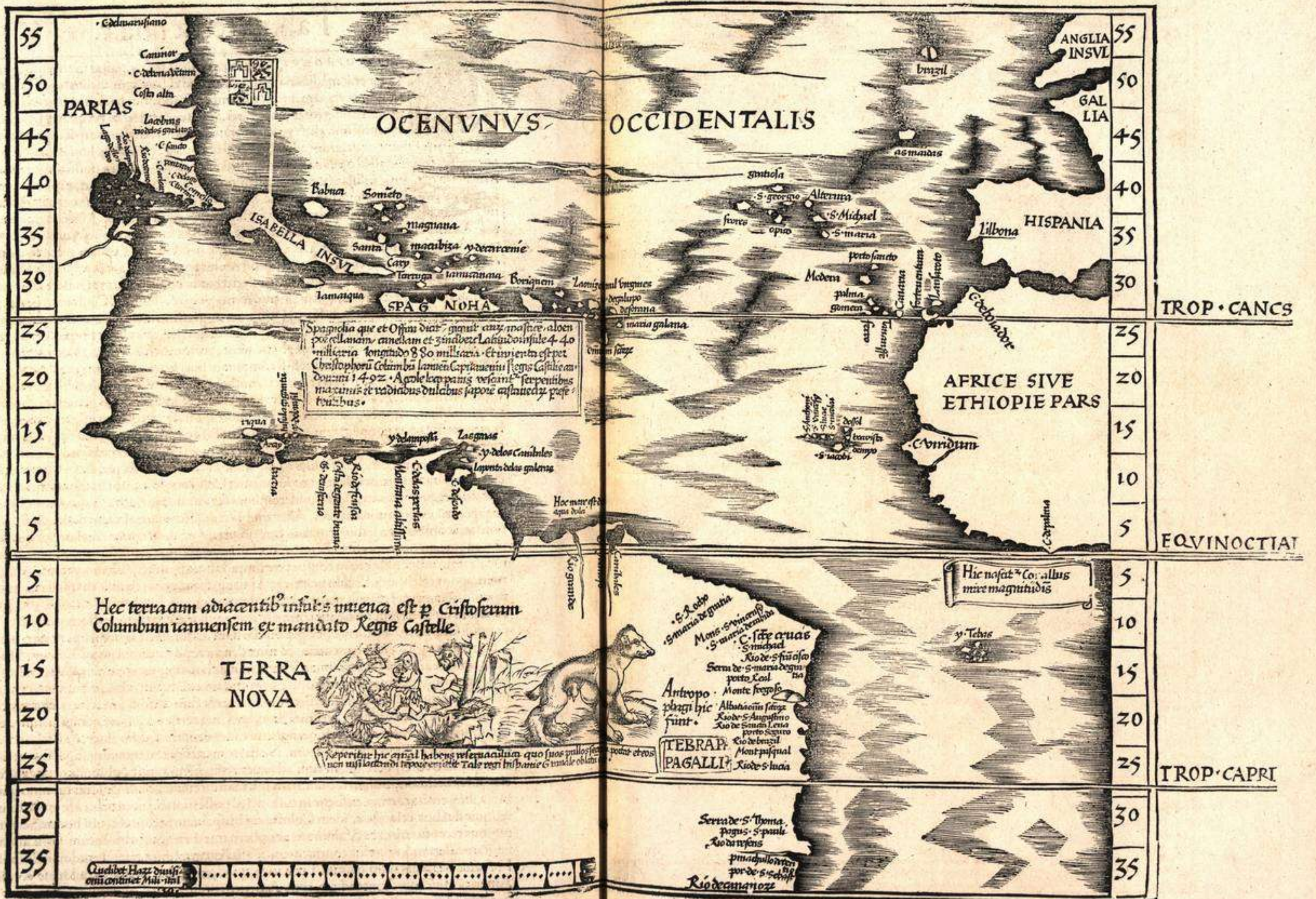
IAPROBANEN insulam, antequam temeritas humana ex-
quisito penitus mari fidem panderet, diu orbem alterum putauerunt,
& quidem eum, quem habitare Antipodes crederentur, uerum Alex-
andri magni uirtus, ignorantiam publici erroris non tulit ulterius
permanere, sed in haec usque secreta propagauit nominis sui gloriam.
Missus igitur Onesicritus praefectus clasis Macedoniae, terram
istam, quanta esset, quid gigneret, quomodo haberetur, exploratam notitiae nostrae
dedit. Patet in longitudine stadiorum septem milium, in latitudine quinque. Scinditur
amne interfluo. Nam pars eius bestiis & elephantis repleta est, maioribus multo quam
quos India parit, Margaritis scatet, & gemmis omnibus. Sita est inter ortum & oc-
casum. A Prassia Indorum gente, dierum uiginti quinque, primo in ea fuit cursus, sed
cum Papyraceis & Nili nauibus illo pergeretur, mox cursu nauium nostrarum septem
dierum iter factum est. Mare uadosum interiacet, altitudinis non amplius senum pas-
suum, caeteris autem canalibus adeo altum, adeoque depressum, ut nullae unquam ancho-
rae ad profundum illius ima potuerint peruenire. Nulla in nauigando siderum obserua-
tio, utpote ubi septentriones nequaquam aspiciuntur: Virgiliae nuncquam apparent, nam ab
octaua in sextadecimam tantum supra terram uidentur. Lucet ibi Canopus sydus cla-
rum & amplissimum. Solem orientem a dextra habent, occidentem a sinistra. Sub
Claudii adhuc principatu aes signatum ignorabant, pecuniam maxime stupuisse tra-
duntur, quod signata disparibus uultibus foret, parem tamen habet morem ponderis.
Excedunt homines corporum magnitudine alios omnes. Crines fucis imbuunt, ceruis-
leis oculis, atroci uisu, terrifico sono uocis, quibus immatura mors est in annos cen-
tum aetum trahunt, alijs omnibus annosa, aetas, & pene ultra humanam extenta fra-
gilitatem. Nulli per diem, aut ante noctem somnus, noctis partem quieti destinant,
lucis ortum uigilia anteuertunt, aedificia modice ab humo tollunt. Annona semper
eodem tenore est. Vites nesciunt, pomis abundant. Colunt Herculem. In regis electio-
ne, non nobilitas praeualet, sed suffragium uniuersorum, populus enim eligit specta-
tum moribus, & inueteratae clementiae, & iam annis grauem. Rex quadraginta re-
ctores accipit, ne in causis capitum solus iudicet, & sic quoque si displicuerit iudicatum,
ad populum puocatur, a quo datis iudicibus septuaginta, fertur sententia, cui necessa-
rio acquiescitur. Quod si rex aliquo peccato argutus sit, ac conuictus, morte mulctas-
tur, non tamen, ut cuiusque manu tractetur, sed consensu publico rerum omnium inter-
dicta ei facultate, etiam colloqui potestas, punito denegatur. Cultum studet uniuers-
um, uenatibus indulgent, nec plebeias agunt praedas. Tigrides & Elephantum tantum re-
quiruntur. Maria quoque piscationibus inquietant, marinasque testudines capere gau-
dent, quarum tanta est magnitudo, ut superficies earum domum faciat, & numero-
sam familiam non arcte receperet.





Tabula terræ nouæ.

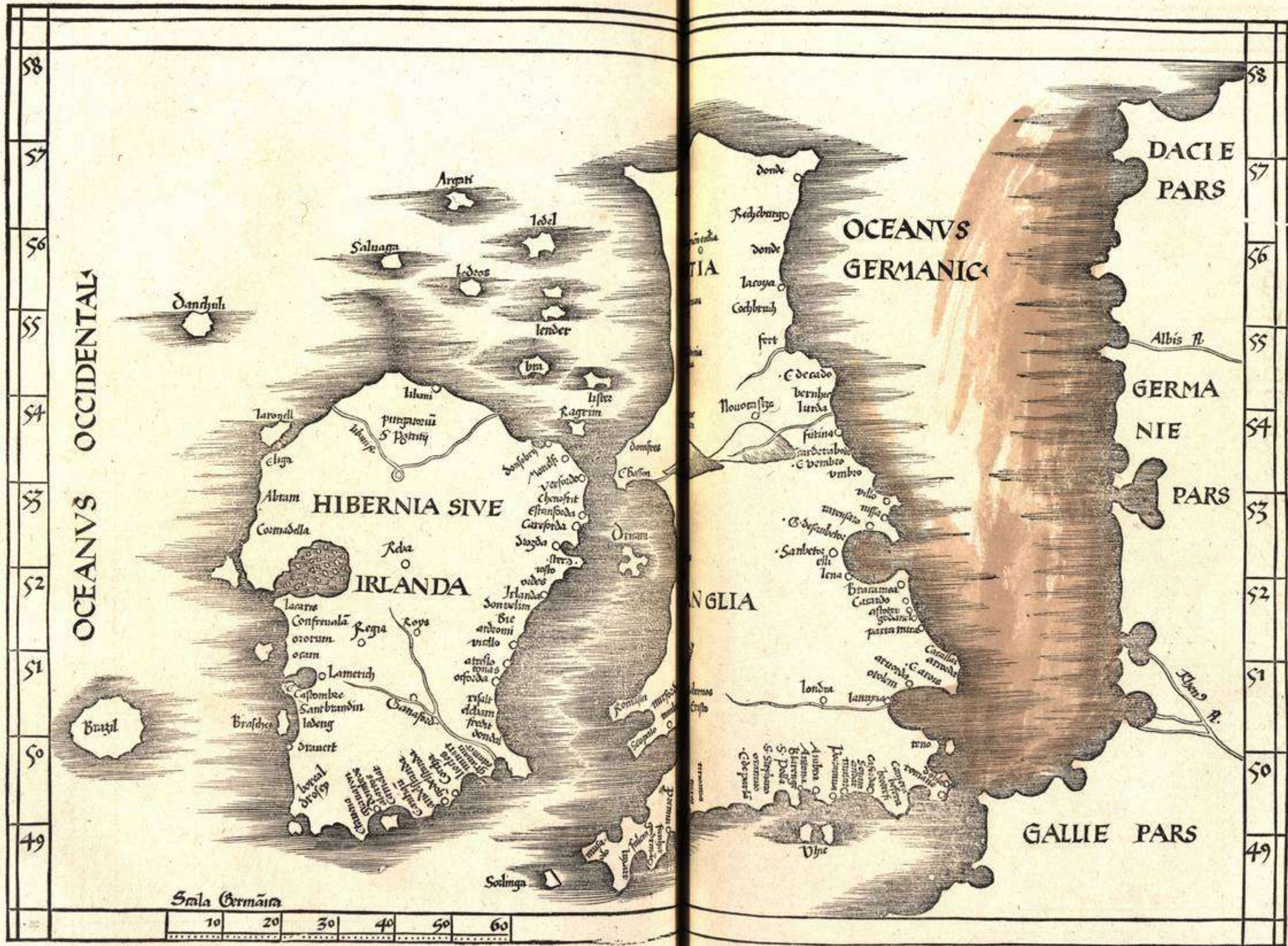
CHRISTOPHORVS Colūbus natione Italus, patria Genuensis, gente Colūba, uir erat mediocri statura, colore ad rubedinem inclinato, facie oblonga. Is eo animo regiam Hispaniarum regū adiuit, ut hæcenus inaccessibleis orbis partes perq̄ diligenter peragraret, ac detegeret. Petijt propterea semel & iterum instantissime ab rege memorato, ut uoto tam pio non deesset. futurum ei & toti Hispaniæ decus præclarum adseuerabat, si sua opera & impensa nouas inaccessibleisq̄ regiones nactus foret: & ad id opus nauandum, ultro sese offerebat. Nam pollicebatur, plures posse nancisci in occidente insulas, & continentem, quæ ad usum imo ad delicias mortalium minime forent ineptæ. Et imprimis in his insulis, quæ conterminæ sunt Indiæ, inueniri posse arbitratur baccas, id est uniones, lapides preciosos ferè omne genus, necnon aromata omnifariam, auricq̄ plurimū & argenti. Hæc meditatem, rex & regina identidem derisere, utpotè cogitatem inania, & pensi nullius, uertebaturq̄ hic sermo prope in fabellam. Tandem peractis annis octo, cum se alio Columbus conferre uellet, coepit rex his sermonibus aures præbere attentiores, decreuitq̄ experiri uiri ingeniū: propterea in effectū huius celebris instituti, iussit Liburnicam unā & celoces duas, omni annonæ armamentorumq̄ genere cōmuniti. Quibus expeditis, prima Septembris luce, M. ccccxcij. diu optatum iter aggressus soluit à portu, Palos uulgariter ab Hispanis nuncupato, iter faciens uersus insulas fortunatas, quas nunc Hispani appellant Canarias, ob id, q̄ canibus olim maximè abundarent, antiqui uerò fortunatas dicebant. Hæ enim absunt à Gadibus leucas cc. prout ipsi computant suas leucas, dâtes unicuiq̄ leucæ 4. miliaria. Fortunatas propterea eas dixere, ob aeris miram temperiem, coeliq̄ clemētiam. Sunt in climas te per Sienem, inter occidentem & meridiem, eas incoluerunt ferinæ gentes, quibus nulla fuit religio, nullus dei timor, nulla uerecundia, utpotè qui nudi incedebant usquequaq̄. Eo Columbus concessit, aque nonnihil sumpturus, ut uel inibi focij prius parūper conuiescerent, q̄ atrocioribus se crederent laboribus: nam qui sulcant maria incomperata, his necesse est, prope labores innumeros exanclare. Soluēs igitur illinc, arabat maria, & per dies xxxij. totidemq̄ noctes nauigans uersus occidentē, tandē ipsemet Colūbus prima noctis uigilia insulā quādā cōspicatus est. proprius accedentes, uidere insulas sex, quibus perlustratis, duas nouissime uastissimas reperit, eisq̄ nomina indidit, Alteram Hispanā, Ioannam alteram nuncupauit. Ioannam non satis compertam habuere, utrum foret insula uel ne, dum tamen eius latera legūt, audiuerunt innumeros, auium concentus, & imprimis lusciniarum: quæ densissimis nemoribus inerrabāt mense nouembri. Inibi etiam conspexere limpidiſſima flumina, eademq̄ potui suauissima, portus magnos celebresq̄. Et cum uento choro nauigarent, prouecti sunt magis secus insulæ littora, nusquā tamen ad calcem peruenerunt. Cū igitur progressi fuissent ferè miliaria 500. leucas uerò 125. & nullū terminum adhuc comperissent, credidere continentem fore: propterea decreuerunt gradum referre, impellente pelagi sæuitia. nam malus, id est arbor nauis nutare incipiebat. Conuertit itaq̄ nauem ad orientem, & mox deuenere ad eam insulam, quæ dicitur Hispana, & cum summè appeterent terram, ac septentrionale latus explorarent, iam limiti terræ appropinquantibus, ratis maxima in scopulum quendam collisa est, adeo, ut iam dehisceret: uerum submergi nequiuit, ob planiciem saxi, mox accurrūt cum cymbis uiri celocis alterius, & socios è faucibus Neptuni eripuerunt, ferè moribundos. Cum terræ apulissent, conspecti sunt ab incolis eius insulæ, qui protinus effuse fugerunt in nemora densissima, non aliter, q̄ si fugacem leporē conſectaretur canis genus inauditum. Nostri tum uestigia insequuntur fugientium, & mulierem quādam corripuerunt, quam cum ad naues reduxissent, uino & obsonijs prope distetam, & eleganter uestitam, missam faciunt: nam ipsi nudi incedunt, & humaniores omnino ignorāt delicias, ibiq̄ erecta turri 39. ex socijs in custodiā & possessionem noui orbis à se inuēti dimissis, cū reliquis duabus celocibus. idem Colūbus in Hispaniam se contulit, ubi honorificentissime à regibus receptus uice rex & almirans ac gubernator dicti noui orbis eorum iussu ab omnibus salutatur: iterumq̄ reuersus continentem & alias quam plurimas insulas adinuenit, quibus nūc Hispani felicissime dominantur. Toto itaq̄, quod aiunt, aberrant cælo qui hanc continentem Americā nuncupari contendunt, cum Americus multo post Columbū eandē terram adierit, nec cum Hispanis ille, sed cum Portugallensibus, ut suas merces commutaret, eò se contulit.





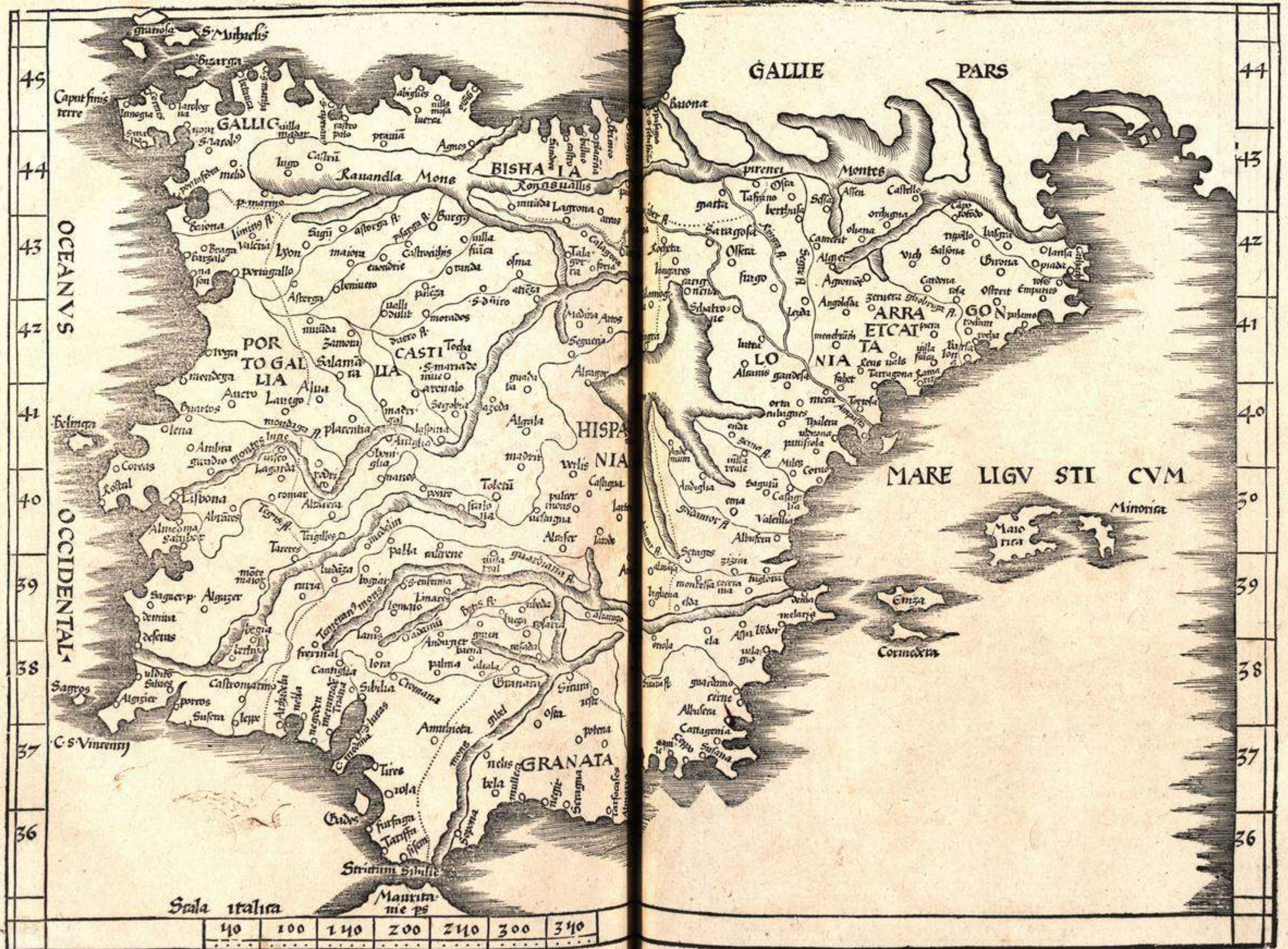
1800

Tabula noua Angliæ & Hiberniæ.





Tabula n[on] Hispaniæ.





Tabula Gallia.



111



GERMANIA

MEDITERRANEA

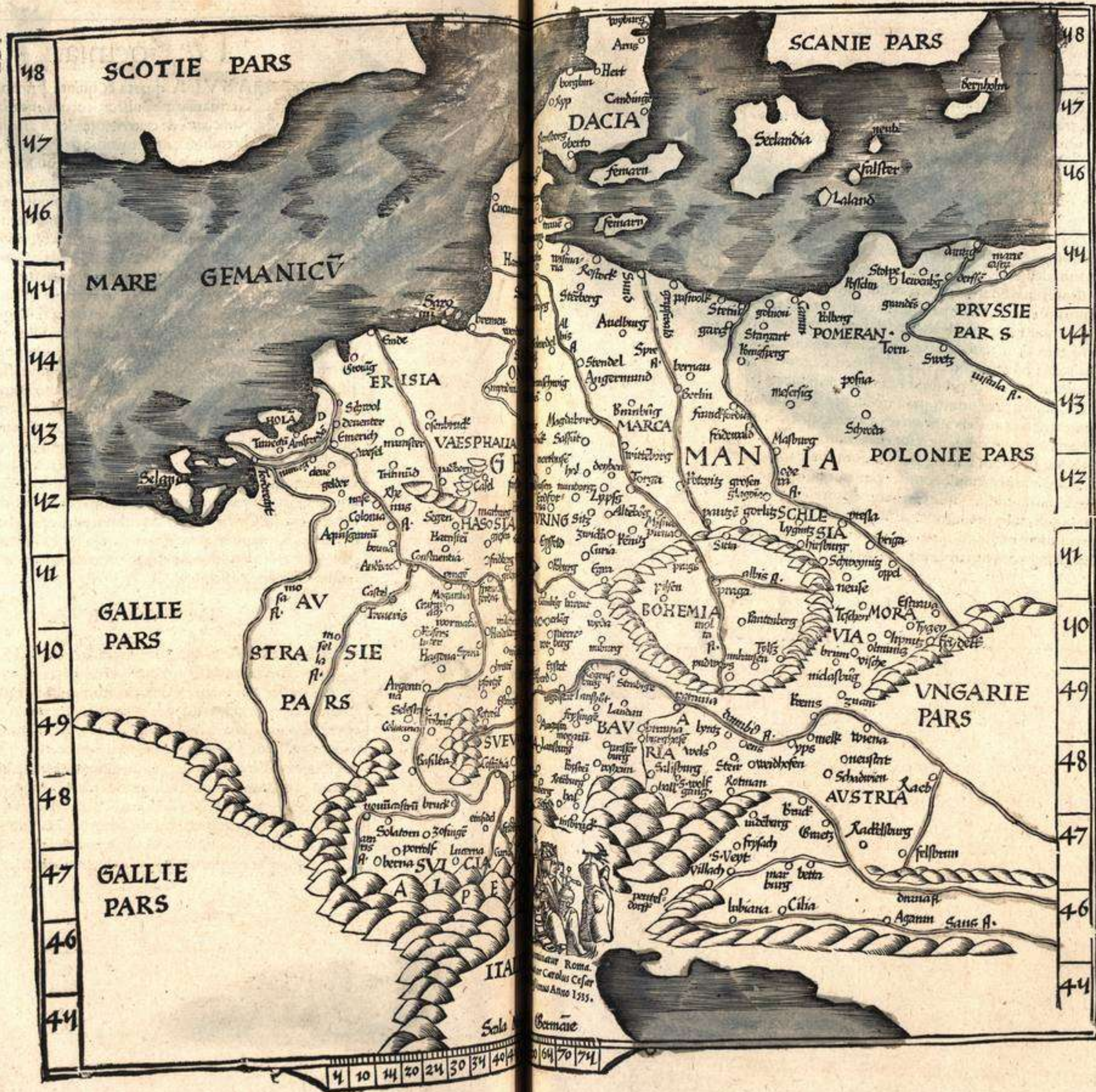
De Boemia.



TABVLA quarta & quinta Europæ de nonnullis Germaniæ populis, ac eorum moribus dictum est. Nunc autē de cæteris, quæ locis allegatis omiſſa ſunt dicendum erit. Et primo de Boemia. Boemia regio, Germaniæ finibus incluſa, Aquilonis flatibus obiaſcet. Latitudo eius longitudini ferè par, trium forte dierum iter. Sylua Hercynia tanq̃ nativo muro undiq̃ cingitur. Albi fluvio media irrigatur, atq̃ quodam alio Multavio nomine, ad cuius ripam Praga ſita eſt, ampliffima urbs, & totius regni caput. Solū hordei & tritici ferax, pabulo, pecore, atq̃ piſcibus abundat, olei ſterilis eſt, quemadmodum Germania ipſa. Vino non omnino caret, Ceruiſiam optimam facit, quæ Viennā uſq̃ Auſtriæ uehitur. Boemi licet Germanis undiq̃ circumſepti ſint, Germanica tñ lingua nō loquunt ſed Sclauonica, Dalmatarū aduētū Teutonica illinc pulſa, etenim in eorū annalibus reperitur, fratres duos ex Croatia populis egreſſos, alterū in Boemia, alterū in Polonia conſediſſe, mutaffeq̃ & gentibus prioribus linguā, & terris nomina Volaterrano autore, mos uetus, & Germinica lingua à pleriq̃ in hanc uſq̃ diem obſeruatur. In tēplis enim plebes ſermone Teutonico docentur, in cōmercijs Boemico. Solis mendicantibus olim licuit, qua uellēt lingua, populos inſtituere. Nullæ leges ſunt, nulla ſanctiora inſtituta, quod libet licet, quippe Chriſtianæ fidei non ſolum non cultus, ut qui Vualdenſium ſectam amplexi tutentur, uerum auorum noſtrorum memoria Huſſitarum ueneno infecti. Orthodoxæ fidei cultum parū etiam hodie integre cuſtodiant. Romanum pontificem parem in ordinem redigunt, negantq̃ cæteris auguſtiorē eſſe ac uenerabiliorem, inter ſacerdotes nullum diſcrimen ducentes.

DE SAXONIA.


SAXONIA Germaniæ particularis regio, à Saxonibus populis nomē accepit. Quos quidam reliquias Macedonici exercitus (qui ſecutus magnū Alexandrū, immatura ipſius morte, per totum orbem ſit diſperſus) eſſe dixerunt. Quidam eos à Britannia, quærendarum ſedium cauſa nauigijs digreſſos, Germaniæ ad nauigaliſe, & propulſatis Thuringis, eorum terram occupaffe. Erat enim Saxonica gens ab initio inquieta nimis, finitimorum ſedibus infeſta, domi tamen pacata, & ciuū utilitatibus placida benignitate cōſulens generis quoq̃ ac nobilitatis ſuæ prouidiſſimam curam habēs, nec facile ullis aliarum gentium, uel ſibi inferiorum connubijs infecta, proprium ſincerum & tantum ſui ſimilem populum facere conata, unde habitus quoq̃ ac corporum magnitudo, comarū color, tanq̃ in tan-



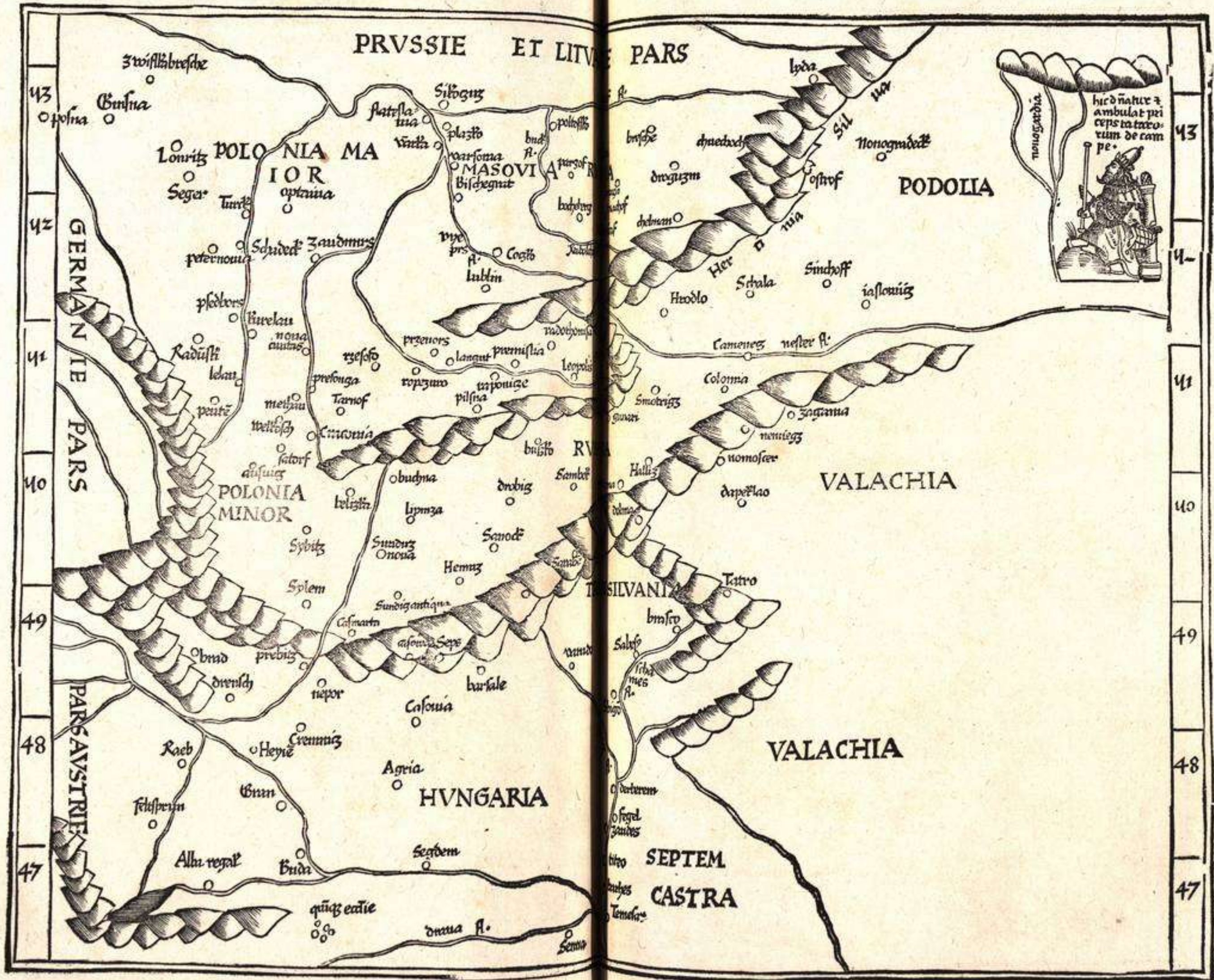
to numero hominum idem penè omnibus. Quatuor in genere differ-
rentias habuit. Nobilium, liberorum, libertorum atq; seruorum. Et
id legibus cautum erat, ne ullapars suæ sortis oblita, terminos in co-
pulandis cōiugijs transgrederetur, sed nobilis nobilē duceret in uxo-
rem, liber liberam, libertus libertam, & seruus ancillam.


DE FRANCONIA.

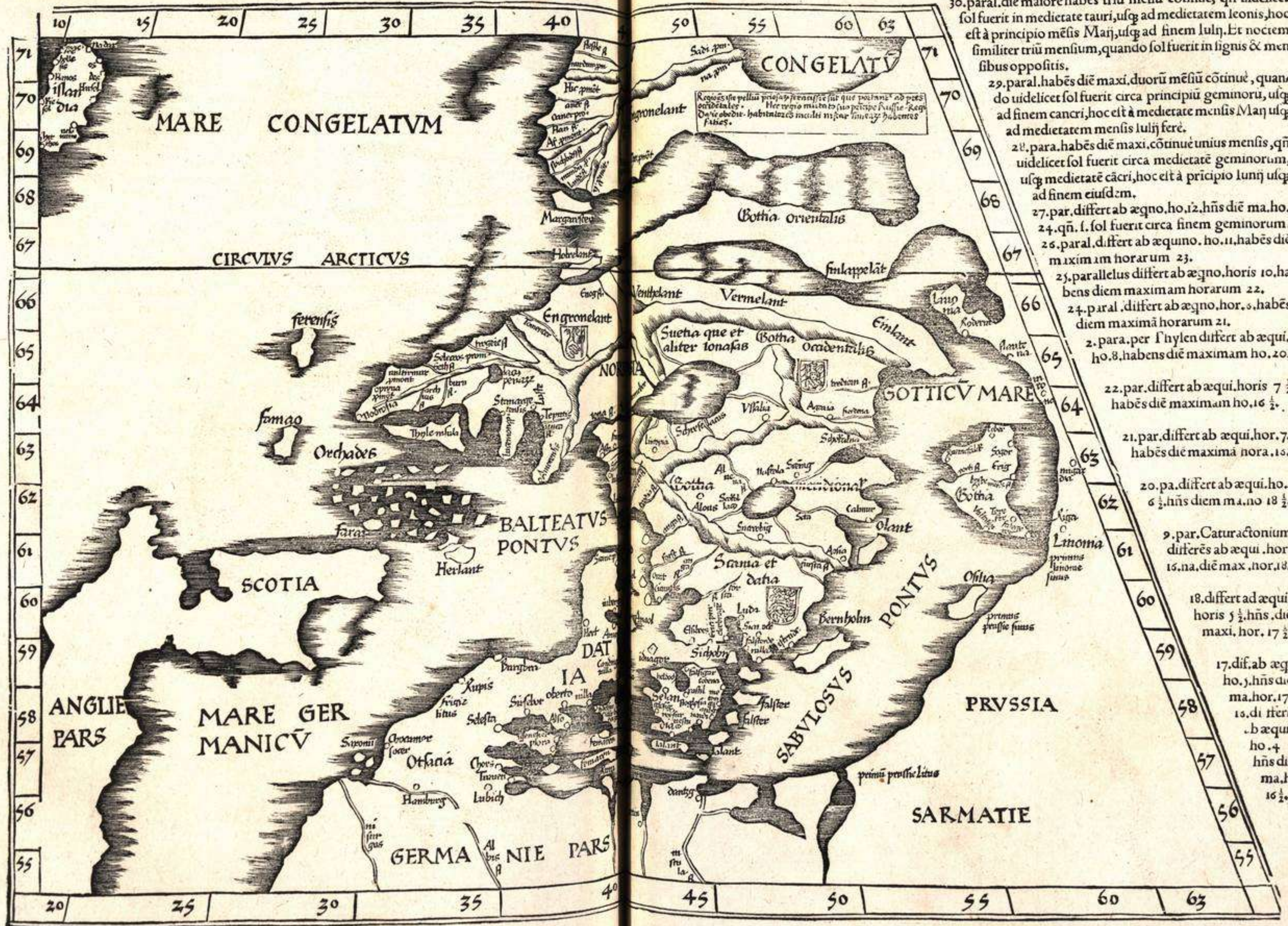
FRANCONIA siue Francia orientalis Germaniæ pars,
& ferè meditullium, à Sycambrijs, quibus Valentiani Cæsaris tē-
pore, ob Halanos deuictos, Francorum nomen contigit, appella-
ta. Regio latis ac densissimis syluis, asperisq; mōtib; clausa, difficul-
ter adiri potest. Intus plana est, innumeris turritis oppidis, castris, &
pagis exulta. Sylua quæ Hercynia dicitur, æditissimis iugis, per cir-
cuitum obfirmans, eam ueluti natiuus murus ambit. Moganus nau-
gabile flumen, Sala, & Thuberus, Neccarus etiam perlabuntur. Val-
les, in quibus decurrunt amplæ & profundæ sunt, earumq; utraq; la-
tera uitibus consita, uinum produunt, quod ob sui præstantiam ad
remotissimas gentes trāsfertur. Terra (præterq; ea pars, quæ Nori-
ca hodie uocatur, atq; ubi fluminibus uicinior est) arenosa nimiū non
est, ut Æneas Syluius, scriptum reliquit, nec nimum etiam silicosa,
fertilis omnis est, hordeum, triticum & omne frumentum, legumēq;
satum multo cum fcenore reddit. Nulla Germaniæ, prouincia plures
& maiores cepas gignit, nulla grādiora rapa, & caulium capita. Ad-
de Glycerhyfam radicem melleam, quæ in Bābenbergenfi agro tan-
ta copia effoditur, ut ingentes currus ea onerari uideas.



Tabula noua Polo Vngariæ, & Ruffiæ.







30. paral. diē maiorē habēs triū mēsiū cōtinue, qñ uidelicet sol fuerit in medietate tauri, usq; ad medietatem leonis, hoc est à principio mēsis Maij, usq; ad finem Iulij. Et noctem similiter triū mensium, quando sol fuerit in lignis & mensibus oppositis.

29. paral. habēs diē maxi. duorū mēsiū cōtinue, quando uidelicet sol fuerit circa principiū geminorū, usq; ad finem cancri, hoc est à medietate mensis Maij usq; ad medietatem mensis Iulij ferē.

28. para. habēs diē maxi. cōtinue unius mensis, qñ uidelicet sol fuerit circa medietatē geminorū, usq; medietatē cācri, hoc est à principio Iulij usq; ad finem eiusdem.

27. par. differt ab æqno. ho. 12. hñs diē ma. ho. 24. qñ. l. sol fuerit circa finem geminorū.

26. paral. differt ab æquino. ho. 11. habēs diē maximam horarum 23.

25. parallelus differt ab æqno. horis 10. habens diem maximam horarum 22.

24. paral. differt ab æqno. hor. 9. habēs diem maximā horarum 21.

2. para. per Fnylen differt ab æqui. ho. 8. habens diē maximam ho. 20.

22. par. differt ab æqui. horis 7 1/2 habēs diē maximam ho. 16 1/2.


21. par. differt ab æqui. hor. 7. habēs diē maximā hora. 15.

20. pa. differt ab æqui. ho. 6 1/2. hñs diem ma. no 18 1/2.

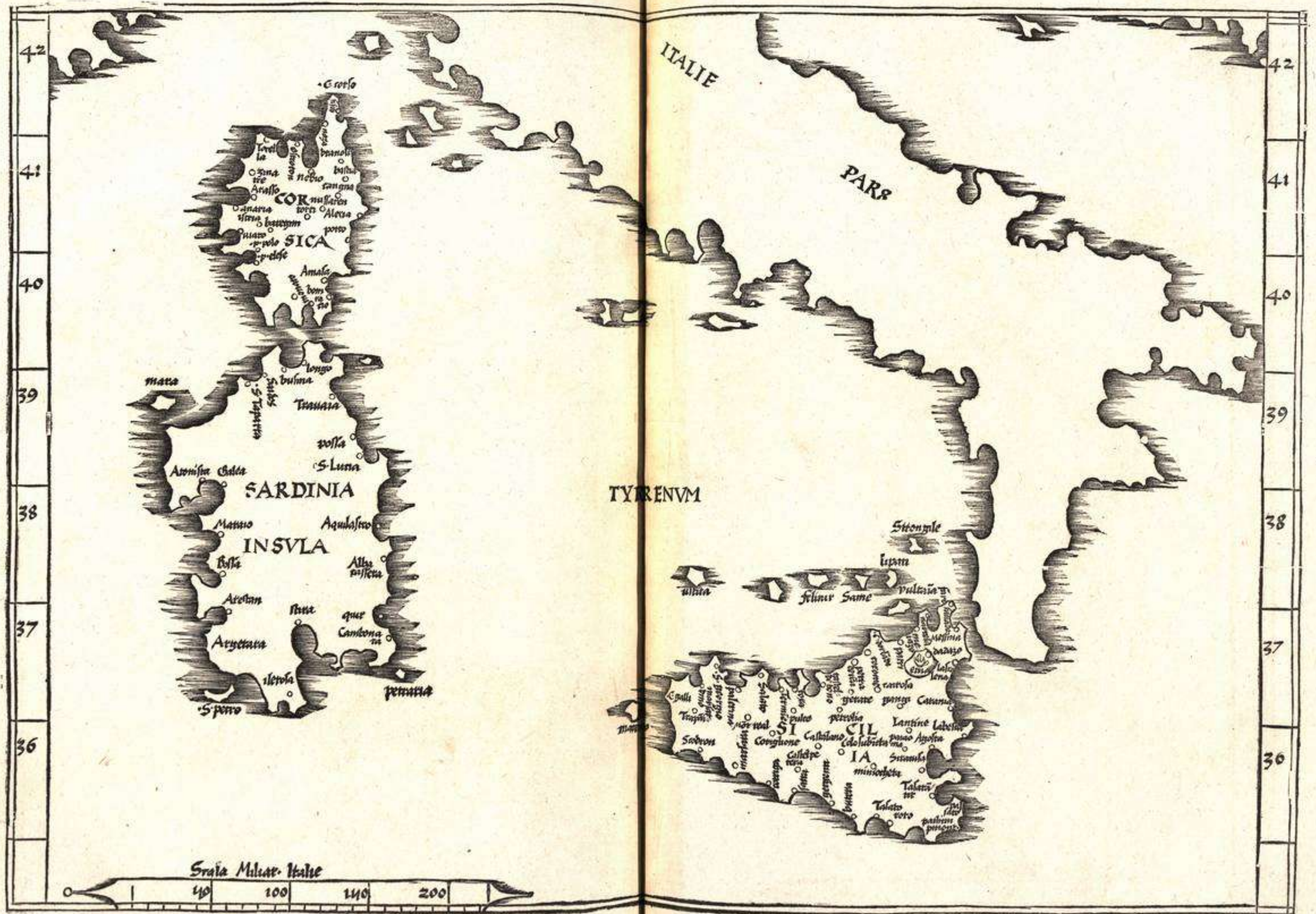
9. par. Caturactonium differt ab æqui. hor. 15. na. diē max. nor. 18.

18. differt ad æqui. horis 5 1/2. hñs. diē maxi. hor. 17 1/2.

17. dif. ab æq. ho. 5. hñs diē ma. hor. 17. 15. di. differt ab æqui. ho. 4 1/2 hñs diē ma. h. 16 1/2.



Tabula noua Siciliae Sardiniae, & Corsicae.



Tabula noua Italix.



Tabula noua Græciæ, clauoniæ, & Bulgaria.



Per hoc mare Adriaticū navigatur de Venetis per
 miliaria ferme 850. italica ad Modoniam et hinc
 per mare mediterraneū miliaria italica 1000 ad
 portum Sapphe terre sancte contiguū

DE MAHOMETO

ET TURCARVM ORIGINE

& moribus.



TURCIAE nomen huic Asiae regioni nuper inditum, ideoque pauca de Mahometo ac Turcis hic praescribenda. Mahometus pseudopropheta Sarracenis Arabiae genti Anno nostrae salutis sexcentesimo unde trigesimo novas leges sanxit: uir (dubium) Arabs an Persa, utrumque enim traditur, patre malorum demonum cultore, matre Ismaelita, & ob id Hebraeae legis non ignara, distrahere puerum illi, ambiguumque effingere, dum hic, dum illa sua uterque lege ingerit. Igitur utroque puer imbutus cultu, neutrum adultus recepit: quoniam homo callidus atque uaser ingenio, inter Christianae pietatis uiros diutissime uersatus, re perniciosa humano generi ex duabus legibus commensus est. Hebraeos aiebat impietate facere, qui Christum natum ex uirgine inficiarentur, quando id prophetae, uiri praecipua sanctitate, diuinoque afflato spiritu, futurum cecinissent, expectandumque multo antea praedixissent. contra Christianos stulte credere Iesum dei amicissimum, natumque ex uirgine, opprobria & cruciatum a Iudeis perpeti uoluisse. Iis pseudopropheta, cum suam gentem malis imbuisset, legem tulit, cui ne ab hominibus sanguine mentis quandoque iret obuia, uel a quopiā abrogaret: ut sordidae & pestilenti, capitale in scriptis poenam, sanxitque in suo Alcorano si quis de ea ausu esset disputare. Qua sanctione palam fecit, nihil sinceri in ea lege esse, quam uelut mysterium quoddam texerit uetueritque tractari, ut quale esset id, quod ferebat, populus haud scire posset. De Turcarum origine haec tradidit Ioannes Baptista Egnatius Venetus. Turcarum, inquit, tenuissima memoratur primordia, & ut caeterarum gentium plane obscura Caspiae maris accolae fuerunt, qui septingentesimum ab hinc annum natali solo relicto, in Persidem atque Asiam minorem primum impetum fecere. Sed nec unus dux illis, nec certum imperium, uagi, dispersatique quodue cuiusque fors affuit, latrocinautes magis quam belligerates, prouincias uastarunt. Prima itipedia Basilio Macedone imperante, sub Muchumetio Sarraceno principem meruere, quorum praecipue opera Babylonios, Indosque ille uicerit. Variatum sepe inter eos factionibus exortis ad Gallorum usque memorabile illam expeditionem qua fracti ab his sepius, magna etiam imperii parte multati sunt, donec Othomannus ueteris gentis gloriam asserere ausus est. Is obscuro loco & parentibus agrarijs natus, uirtute ac calliditate singulari, conflata per seditionem manu, circumferre turcica cepit arma, in suae gentis homines non minus infestus, quam in nostros. Othomannus igitur his auspicijs intra octo & uiginti annos, quibus rerum potitus est incredibile dictum quantum rem suam auxerit. Magnam certe Bithyniae partem breui subegit, oppidaque ad Euxinum posita non pauca cepit. Qui moriens Orchani filio regnum per manus tradidit. Hic Prusiam Graecis ademit, primusque in Europam traiecit. Tandem post uigentesimum secundum imperii annum, Ammuratem filium haeredem reliquit. Iis auita, paternamque felicitatem emulatus, in Bulgaros mouit Hellepontum ad Abydum superat. Callinopolimque cum alijs oppidis occupat. Seruiam, Bulgariamque ingressus, cum Adrianopolim prius occupasset, occurrentes sibi cum paratissimis copijs hostes ingenti cede profligat, Lazaro Seruiae principe in acie caeso, sed mox a seruo domini in uindictam Ammurates occiditur, cum annos uiginti tres imperium tenuisset, Bazaite & Salimanno filijs superstibus. Bazaites interfecto per insidias fratre, magnam Bulgariae partem sibi subiecit. Bossinam, Croatiam, ulterioresque Illyrici partes uastat. Tandem Mahometes rem Turcarum occupat, qui Bulgaros & Vlachos praелиjs & cladibus afflixit. Adrianopolimque recepta, regiam ibi sedem statuit, ipso post annos septem & decem mortuo, Ammurates filius regnum inuit. Prima illi expeditio in Mysorum principem, qui nunc Serui dicuntur, fuit, de quibus Scopiam & Noemontum cepit. In Vlachos, Vngaros, & Germanos incursum graues fecit. Tandem Mahometi filio cura rerum demandata, cum annos quatuor & triginta regnasset, maxime rore animi obiit. Longum esset, si Mahometis eius filij res gestas explicem. Quae quantae fuerint, nouum Othomannicae familiae magni cognomentum ab eo quaesitum, & in haeredes iam transmissum arguat. Is enim duo Christianorum imperia, Constantinopolitanum, & Trapezuntium subuertit, regna duodecim nobis ademit, & caetera. Hic cum annis praefuisset unum & triginta obiit, anno salutis nostrae, 1481. quinto nonas Maij.

Quo mortuo

Othomannus primus
Turcarum rex.

Orchanes secundus
Ammurates tertius.

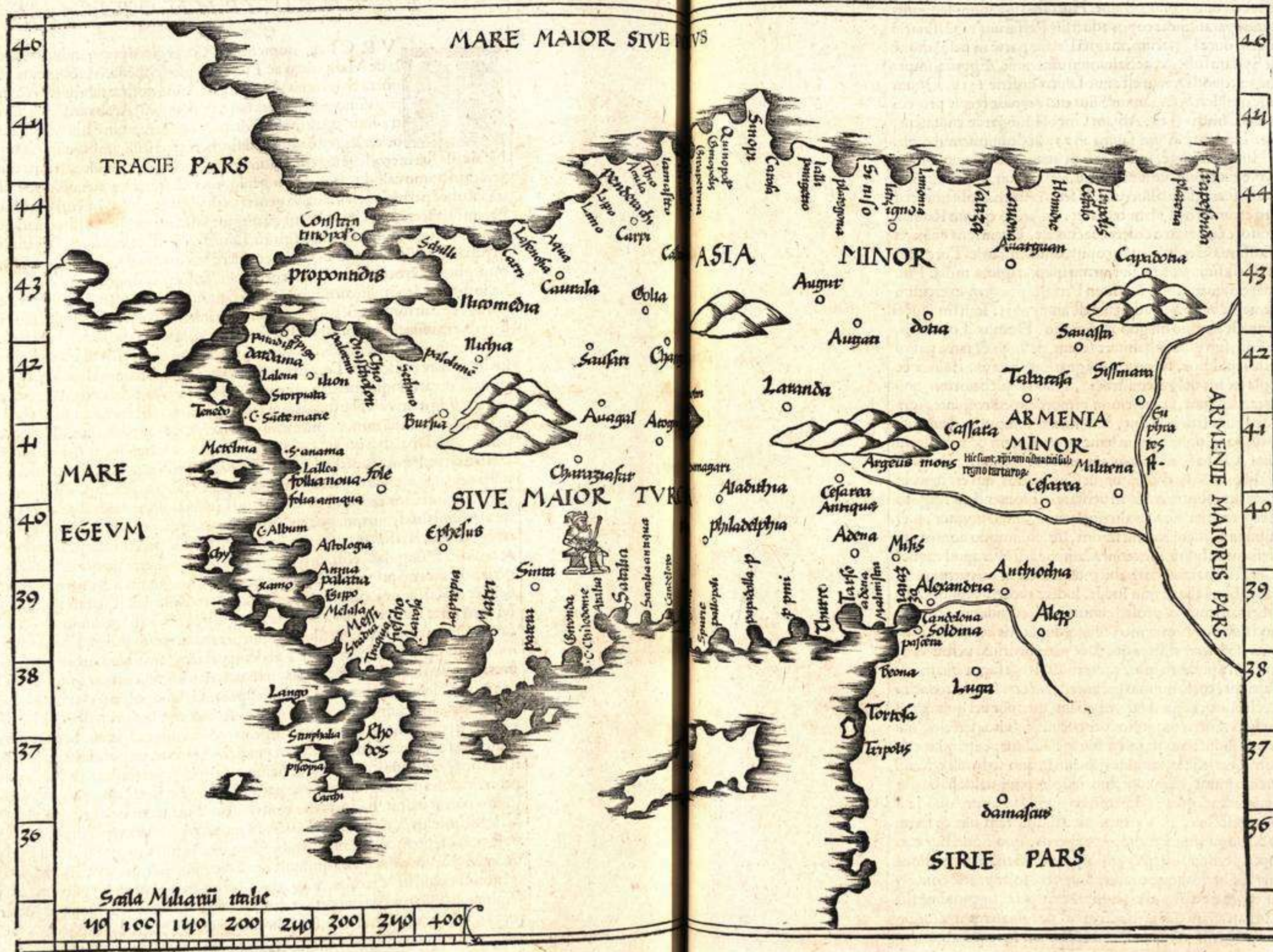
Bazaites quartus.

Mahometh quintus.

Ammurates sextus.

Mahometh septimus.

Tabula noua Aeminoris.




Paxaites octauus.

Selinus nonus.

Solimannus decimus
Turcarum
rex.

Quo mortuo, Bazaites regnum obtinuit, qui Vlachiæ castella quedã expugnauit, in Sultanum Ægyptium copias eduxit, à quo sæpe uicti Turcæ, tandem pacē, fœdusq; iniere. Hic ex quo annos fermè triginta imperasset, à Selino filio regno pellitur. Hucusq; Egnatium sequutus sum. Hic Selinus paratissimis copijs aduersus Persarum regē Ismaelē uenit, cœso in acie duce Persarum, magnā Persiæ partē in desolationē dedit. Deinde Syriam subegit, ac Saltanum uita exiit, Ægyptūq; imperata facere coëgit, quod factum est anno salutis nostræ 1516. Quum porrò & hic idē obiisset, Solimannus filius eius regnare cœpit pro eo. Qui anno à nato Christo 1521. Albam Græcā Hungariæ ciuitatem, cepit. Rhodon Insulam, Anno salutis 1523. in deditiōnem recepit. Ludouicum Hungariæ regē, in acie cæsum interemit, Anno 1526. Budā Hungariæ ciuitatem, non tam cepit, q̄ uastauit, atq; adeò nihil in ea immanitatis suæ reliquit liberum. Viennā Austriæ obsedit, sed frustra. Quum secundo hoc idem tentaret, à Carolo quinto Romanorum imperatore facile retro cedere coactus est. Occurrens enim ei Cæsar exquisitissimis Germanorum copijs, omnem facile Turcicam uim repressit: Cesa sunt passim Turcarum quinquaginta milia. Pulsus à Germania Solimannus in Sophum Persarum regem exercitum duxit, à quo semel & iterum profligatus est anno 1535. Italiam ingēti classe nuper inuasit, sed suo magno incōmodo. Domus Turcarum, & cætera ædificia, sub quibus habitare solent, de lignis & terra uulgo sunt, pauca de lapidibus, solorum magnatum domus. Balnea & deorum templa ex his uulgo constructa, q̄uis & plebeiorum quidam locupletes adeò sunt, ut exercitum armare expedireq; integrum unus possit, sed cum frugales sint, & omnem sumptum deuitent. humilitatem diligant, uoluntariam hanc paupertatem & rerū situm patienter ferunt. Ob hanc etiam causam picturas abijciunt, imaginū sculpturas sic abhorrent, sic detestantur, ut Christianos, qui eis tantum delectentur, idolatras uocitent, & in ueritate esse contendant. Sigillis in literis (siue regis aut cuiuscunq; alterius fuerint) nullis utuntur, nullis signis obmuniunt fidem habent statim, ubi solūmodo nomen audierint, aut scribentis stylū inspexerint. Campanarū usus apud eos nullus, nec etiā Christianos inter eos habitantes habere ac uti permittunt. Pro pecunia aut aliqua aliare non ludūt, ludere repertos ignominijs multis & probris afficiunt & prosequuntur. Ad sedendum scamnū, sedile, aut aliud fulcimentum nemo, cuiusq; dignitatis conditionis ue existat, requirit, sed decentissima quadã & membrorū & uestiū compositione super terrā puerorū more recumbit. Mensa supra quam uescuntur, ut plurimū è corio bubulo parata est, aut ceruino non concinato, & adhuc hirsuto, rotunditatem habens, quatuor uel quinq; palmorum latitudinis. Circulos multos per circuitū insultos ferrens, quibus cum corrigiæ inductæ sunt, instar bursæ clauditur, expanditur & portatur. Domū, ecclesiam, aut alium locum in quo sedendū est, nisi discalceatus nemo intrat, cū inhonestum indecorumq; ualde habeatur ut calceatus quis sedeat, quare calceamento quodã utuntur, quod facile & deponi potest & recipi. Vestimentis utuntur tam uiri q̄ foemine satis largis & longis, in anteriori parte apertis. quo honestius curuati naturæ opus perficere celareq; possint. multum enim in egestione cauetur ne meridiē uersus, quo orantes se uertere solent faciē conuertant, multum etiam ne ab homine quopiā conspecti, turpitudinē suā ostendant. Curuati etiam quēadmodū apud nos mulieres micturiūt, nam si stando quispiam mingeret, pro stulto aut heretico ab omnibus haberetur. A uino (quoniam peccati & omnis immundiciei seminarium sit) ex lege abstinent. uuas tamen comedūt, & mustū potāt.



LIBRO DE CUENTA

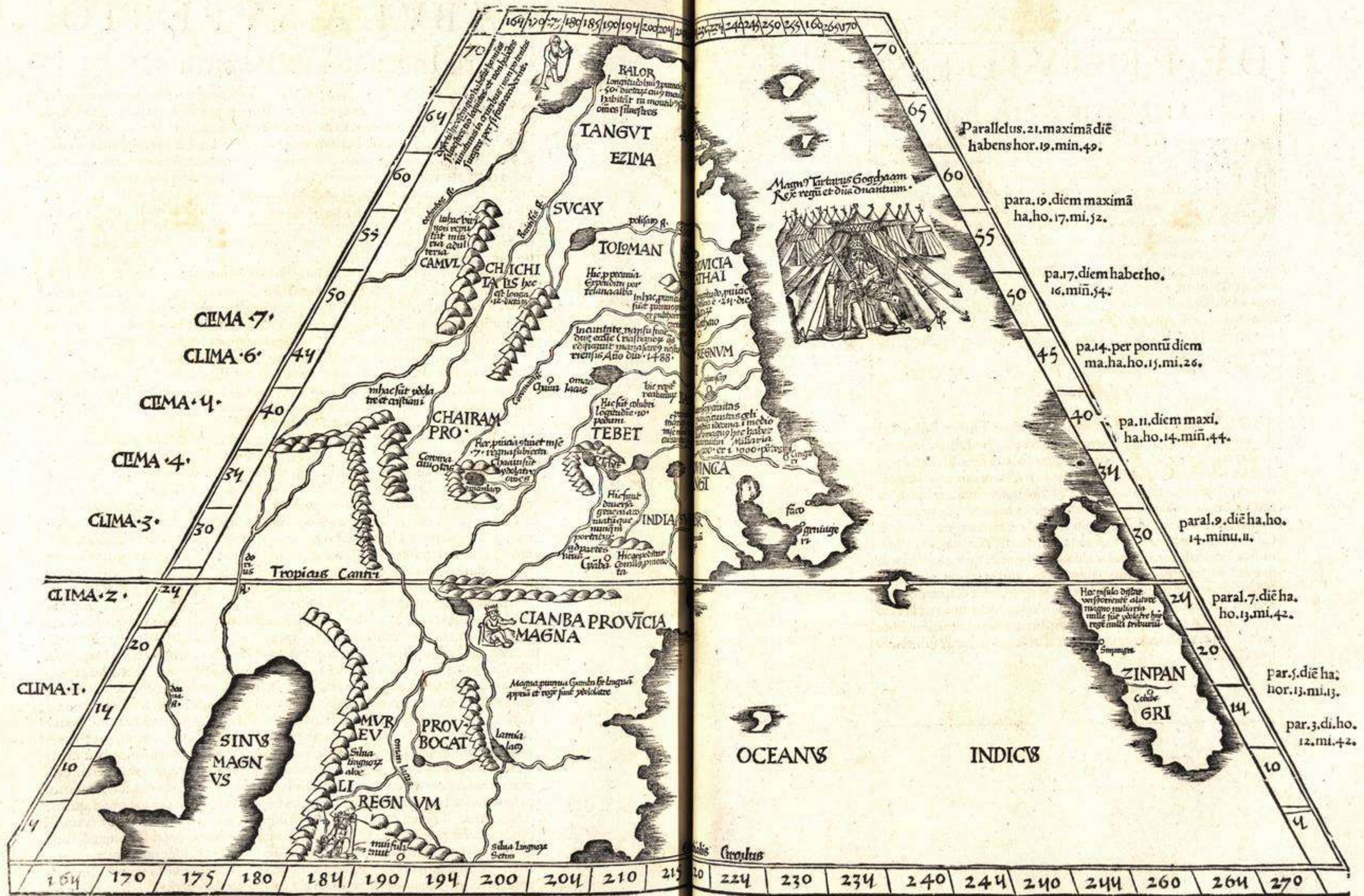
Tabula noua Indiae orientalis & meridionalis.



TABVLA SVPERIO- ris Indiae & Tartariae maioris.



MARCVS Paulus Venetus asserit, q̄ inter omnes impatores & reges tam Saracenorū q̄ Christianorū, potētiō non sit magno Chan. Qui cū morte discedit in quodā monte maximo sepelitur, & quando illuc portatur, Tartari omnes equos de suo stabulo, necnon equos & homines quos in uia cōprehēdunt interimunt, dicētes: Seruite domino uestro in alio mundo. Tartari semper morantur in campis, ubi meliora pascua reperiuntur, faciuntq̄ domos de perticis rotundas, filtro coopertas. Habent etiā Carrucas, in quibus deferrūt supellecilia & familiā suam. Viri nil nisi bellū agunt, uxores autē oīa alia perficiūt. Omnes carnes, præter humanas cōedūt. Lac bibunt iumentorum. Se iuicem offendere cauent. Vxores eorū illustres sunt ac fideles, & quilibet potest habere tot quot enutrire potest. Viri dant dotes parētibus uxorū, & nō ecōuerso. Consobrinas, nouercas, & cognatas ducunt, primāq̄ uxorē magis legitimā reputant q̄ alias. In suis nuptijs magna festa faciunt. Omnes idola colunt. Probi sunt in armis & laboribus. Iustitiā diligunt hoc modo. Homicidarū nulla est redēptio. Gladio, etiā si nō percutiat, sed solū minetur, manū perdit, pro uulnere simile uulnere rato recipit. Pro furto septē pcutiones baculo recipit acuato, & sicut furtū est magnū, sic & percussiones ascendunt per septenariū usq̄ ad septē. Si autē notabile est, occidit, nisi nonies tantū reddat. Modus interficiēdi est, p̄ mediū umbilici secare. Post puinciā Alcami, ubi est mons, in quo omnes magni Chan sepeliuntur, quædā planicies est maxima, cuius gentes syluestres, solum de animalibus uiuūt, ceruos comedūt & equitant, & subsunt Tartaris. Post illā planiciē est mare oceanū. Hęc regio est uersus arcticū polum. Dehinc ad quinq̄ dietas est quoddā regnū, nomine Ergonil, cuius gētes idololatras sunt. Sunt & ibi Christiani, Nestoriani, & Machometani. Boues magni syluestres, ceu Elephantes, pilosi, præterq̄ in dorso. Ibi animal est, quod muscum producit, & est in magnitudine catti, coloris citrini, habens tantū infra & supra duos dētes acutos & lōgos. In uentre eius iuxta umbilicū apostema generatur sanguineū inter cutē & carnē & illud extractum cū corio, muscus est optimus. Item ad octo dietas post Ergonil est magnum regnū regis Georgij Christiani, qui est de genere Priami, quondam maximi regis, sub quo erant Tartari, anteq̄ habuerūt regem de suis. Ibi sunt gentes quinq̄ specierum. Primæ multū magnæ & nigræ ut coruus. Secundæ albæ, habētes caudā ut pauo. Tertix sunt sicut nostræ. Quartæ sunt paruæ, habentes duo capita. Quintæ habent ora & dentes ad modū equorū. Itē tribus dietis ab Ergonil magnus Chā habet uiridariū xv. miliarū, in quo sunt fontes, fluuij, & prata multa. Iuxta illud uiridarium magnus Chan habet x. milia equarū, quarum lac nemo nisi Chan magnus & eius cōiūcti bibūt. Dehinc patria q̄dā est, in qua plurima idololatrarū monasteria sunt, quodlibet duo milia monachorum cōtinet, qui continue ieiunantes in pane & aqua, asperriam uitam ducūt. Cumq̄ autem magnus Chan comederit, seruitores & pincernæ, q̄ omnes Barones sunt, ora habent uelata panno serico, aut aureo, ne anhelitus domino fastidium generet. Ciuitas Cumbali magna est, habens xij. portas, in hac hospitatur mercatores & forenses, quorum illuc maxima cōfluit multitudo, cum incredibili mercatura serici & lapidū preciosorum de India magna & multis alijs locis, & maxime de Cathan, ita q̄ qualibet die apportantur mille Carrucæ de serico, quia ibi operant optimum sericum cum auro. Hęc ciuitas uias habet latas, & ad filādū directas, domus & palatia multa habēt. In medio eius est palatium iustitiæ, in quo cāpana pēdet, qua ter pulsata, nemo domum exire audet, nisi pro infirmo, aut foemina parturiente, & hoc cū candela lucēte fieri oportet. Quælibet porta nocturno tempore custoditur uigilibus non nisi ob latronum timorem. In burgis Cumbali morātur xx. millia meretricum. In Cumbali Chan monetam cudit, quæ fit de corticibus interioribus mori. Omnes lapides preciosos, & aurum, & argētum rex à mercatoribus accipit, eisq̄ uice illorum monetam suam rependit.



DE PROVIDEN

tia regis magni Chan.

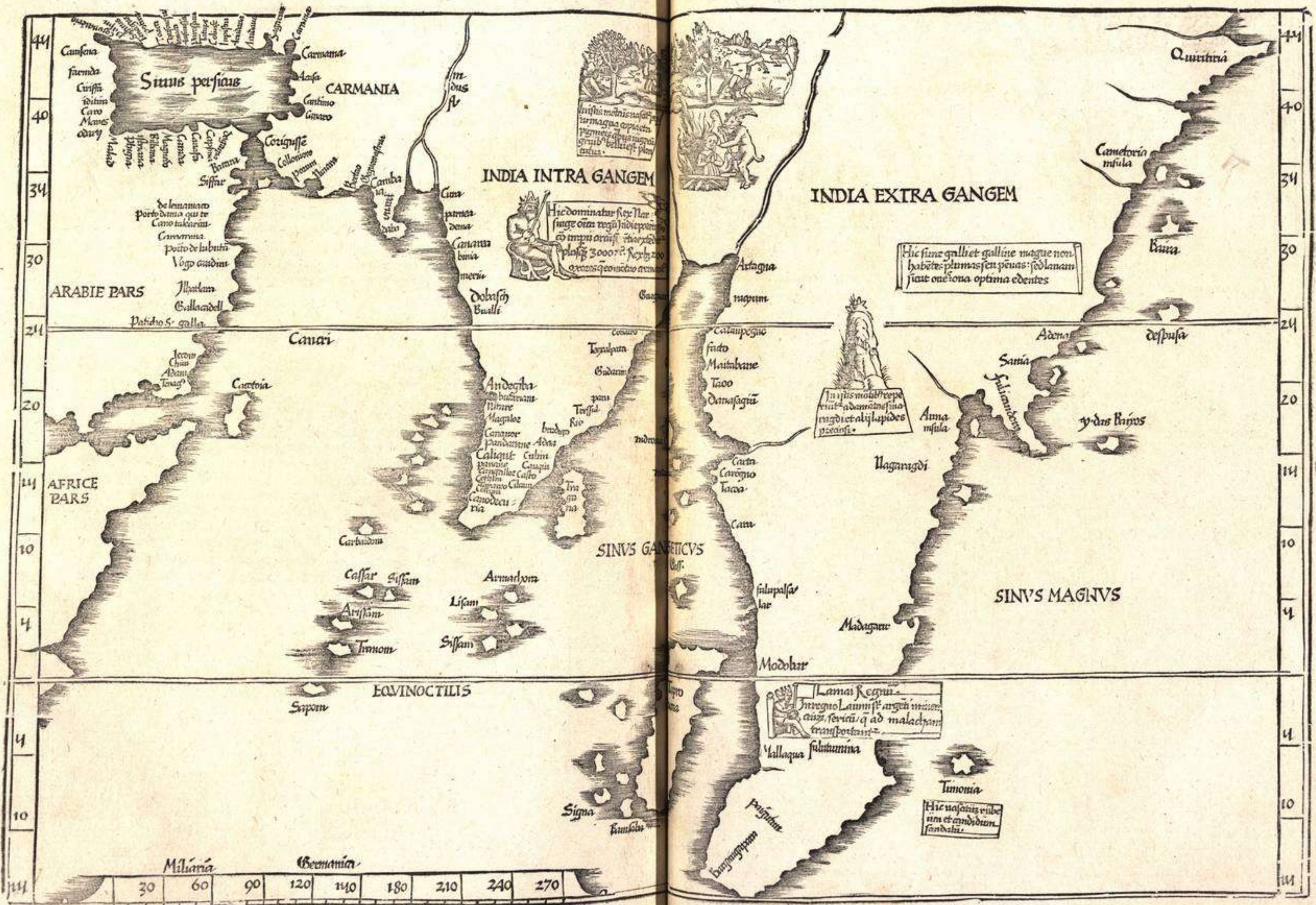


MAGNVS Chan constituit xij. barones, qui ordinant omnia quae expediunt xxiiij. puincijs, ad singulas mittentes iudices, & xij. notarios. Hi omnes morantur in magno palatio, in medio ciuitatis Cūbali, quae caput est imperij Tartarorum, Palatium regis in Cumbali, girat quatuor miliaria, habens in eius circuitu quatuor alia palatia, ad utensilium repositionem. Hoc palatium in facie ad meridiem habet xv. portas, quarum mediam solus rex intrat & exit. Sunt & etiam alia loca, ad tria miliaria distantia, in quibus morantur cursores, & hi omnes tintinnabulis cincti sunt. Legato igitur aliquo à rege ad aliquam prouinciam, capite & corpore ligato (propter uelocem equorum strepitum) equitat, currunt enim in die cccc. miliaria. Peruentis illis ad postem, statim recentes equos sumunt, quos semper paratos inueniunt.

DE VIRGINIBVS NON *ualentibus nubere.*

POST hæc quaedam prouincia est, nomine Theber, destructa à magno Chan, habens desertum xx. dietarū, quod abundat animalibus syluestribus, & maxime leonibus, & alijs feris. In cuius deserti introitu arundines longissimae sunt, quae fractae, maximum clangorē emittunt, à quo animalia illa fugiunt. Post hoc multae ciuitates sunt & castra, habentes consuetudinem, nuncq̃ uirgines maritandi. Et propterea omnes forenses perambulantes capiunt, rogando ut earū uirgines deflorēt. Cūq̃ autem maritandae sunt, quaelibet in festis discurrendo, ad collum omnia iocalia dictorū forēsū sibi donata portat, & quae plura suae defloratiōis signa portat, melior reputatur, & citius maritum assequitur. Gētes huius puincia sunt idololatrae. De agricultura & uenationibus uiuunt. Vestire sunt animalium pellibus. Ista puincia diuisa est in octo regna, habēs corallum pro moneta, qui ibi clarissimus reperitur. Hæc prouincia maximos necromanticos & astrologos habet, & subest magno Chan.

Tabula noua et accuratiusque Indiae.

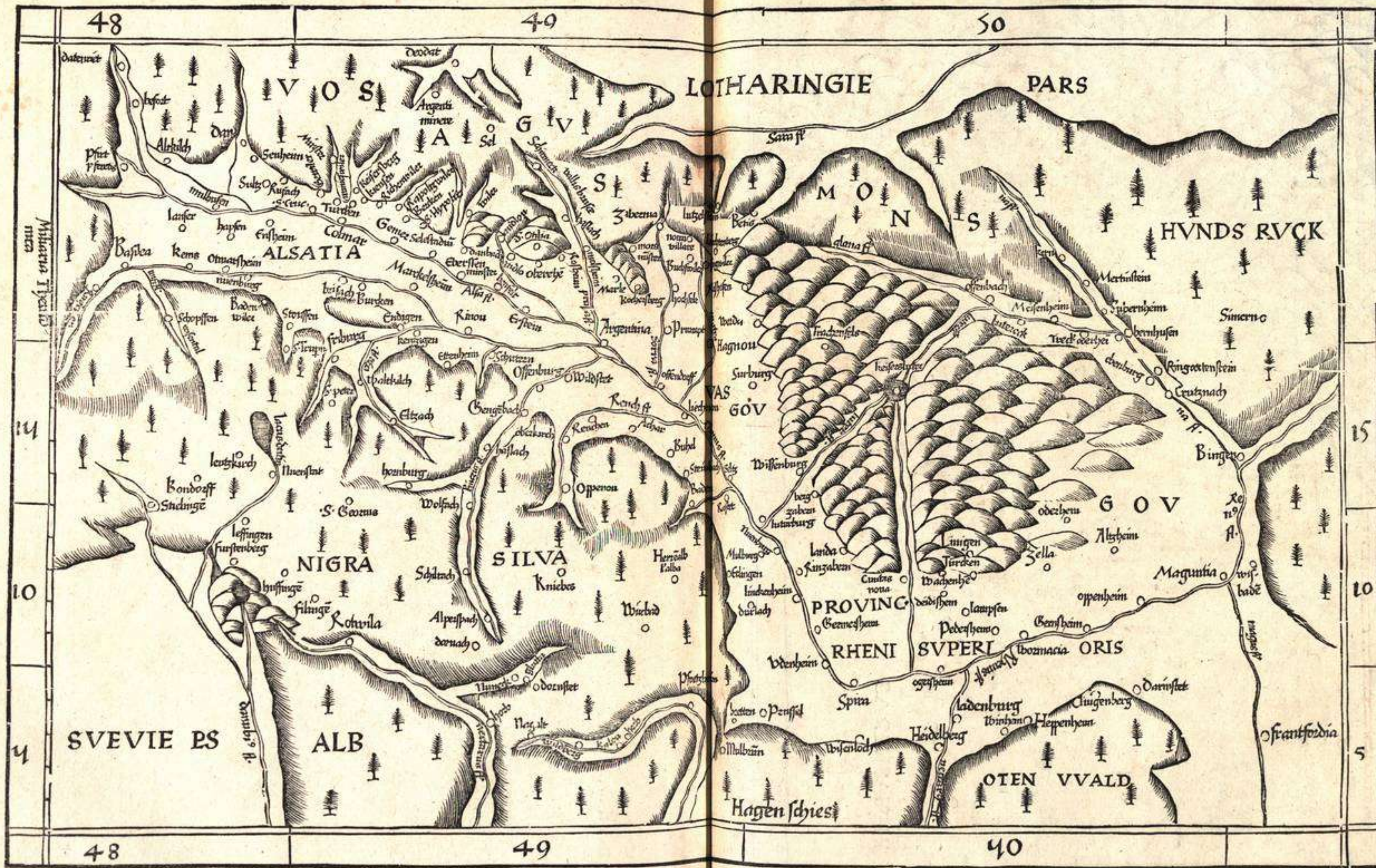


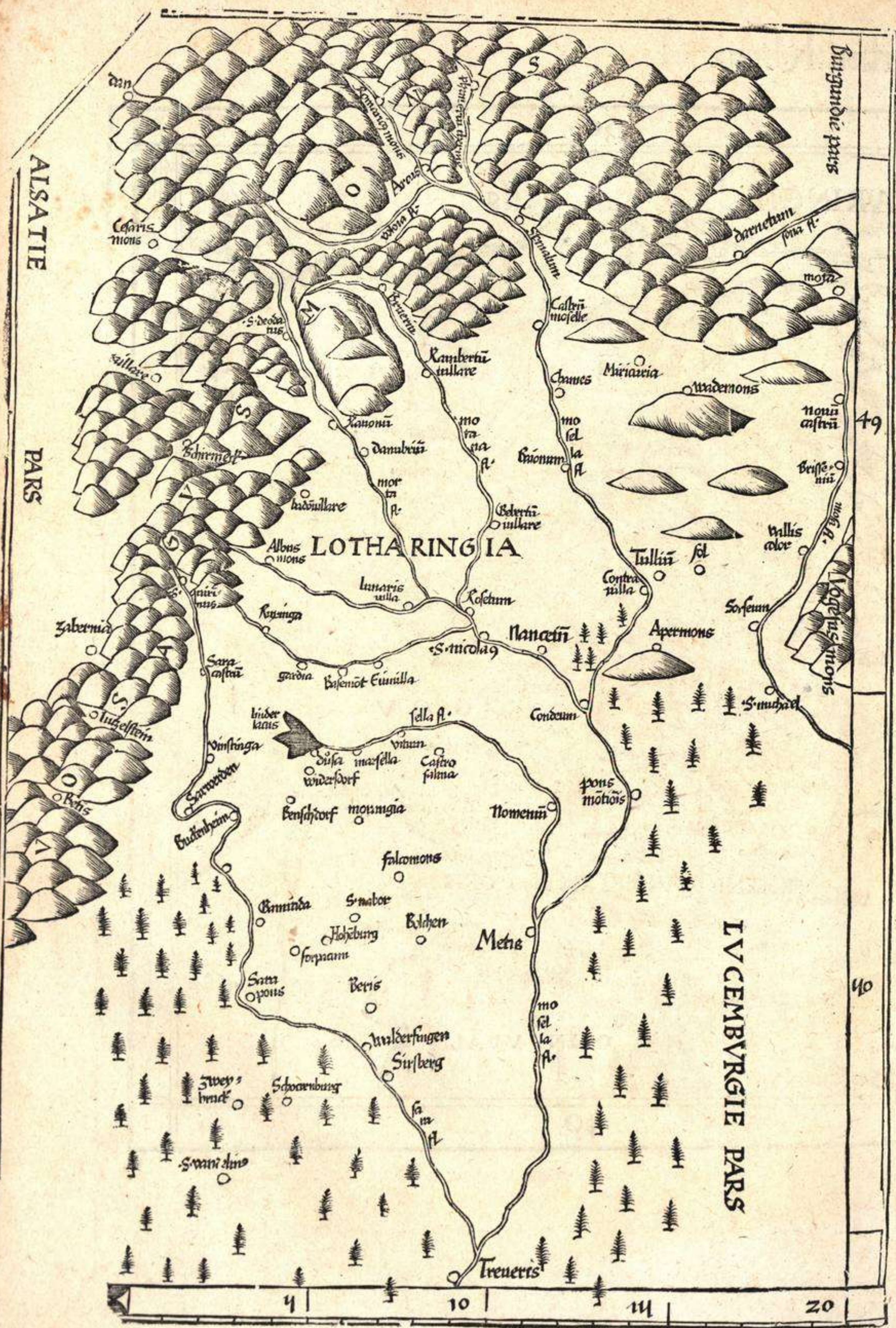
Tabula noua Heluetiæ.



46 47

Tabula noua Prouinciarum Rheni.





TABVLA NEO-

TERICA CRETÆ

Sive Candia.



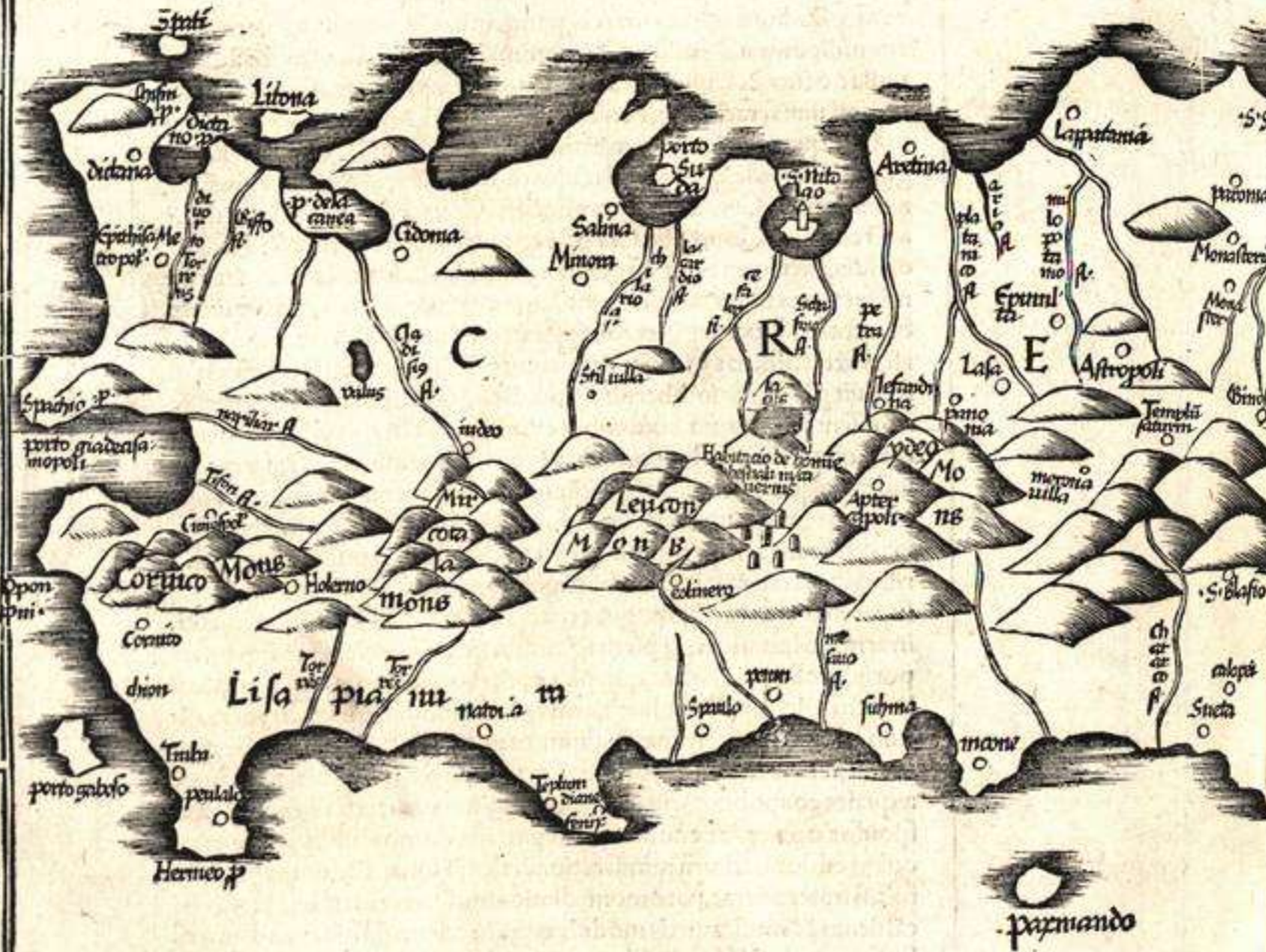
CRETA quæ & Candia dicitur insula in medio ponto centū urbium fama clara. Hæc (ut Strabo scribit) à septentrione Ægeo alluitur pelago & Cretico, ab austro Libyco. In longitudine habet 270. milia passuū: in longitudine quinquaginta milia. Circuitus eius 380. milia passuū cōplectit. Insignes in ea urbes sunt cortina Cydonea, Gnosum, Minois regia, & Strabonis chronographi patria, & Ida mōs, omniū qui in ea sunt celeberrimus, cellissimo is uertice assurgit. Apollodorus lōgitudinē eius duū miliū trecentorūq; stadiorū tradit, circuitū quinq; miliū, & amplius. Artemidorus mille minus. Nullū in Creta animal noxiū est, serpens ibi nullus, nulla noctua, & si inueniat, statim morit. Capris copiosa, ceruis eget, optimi uini feracissima. Herbā pducit, quæ Diptamos dicit, & Alunosam, quæ morfa, diuturnā famē prohibet. Sphalāgos etiā uenatos gignit, & lapidē, qui Ideus dactylus dicitur. Cureta olim uocabat, ab habitantibus Curetibus, & per sincopē Creta. Alij dicunt Cretā dictā à Crete quodā Iouis filio Curetū rege, alij à Crete nymp̄ha Hesperidis filia. Incultum hominū genus a principio habuit. Rhadamātus ad māfuetiores uitæ ritus perduxit, sequutus inde Minos, qui æquitate & iustitia adhuc magis excoluit. Plato author est, Lacedæmonios & alias uetustissimas Græcię ciuitates hinc sibi leges & instituta quę sibi se. Fuit gēs ab initio libertatis studiosa, eā se possidere arbitrati, quæ nō essent tyrānorum libidinibus exposita, fuit & cōcordiæ perpetua cura, quæ seditioni diuitiarū auaritiæ alumnae inimica est, modicē p̄ inde antiquitus frugaliterq; uitā agitare. Frequentabant pueri conuētus, quos greges nominabāt. Adultæ ætatis uiri publica inter se cōuiuia celebrare, arma reipublicę tractare, ab ineūte ætate corpora laboribus exercere, maris æstus & frigora p̄peti, accliuēs semitas saltusq; superare, in gymnasijs pugnas ciere, arcubus & sagittis plurimū uti, in armis saltationē, quā pirrhicē nomināt, uulgō celebrare, flexu corporis hæc saltatio fiebat, quo plagę telaq; euitarentur, sagulum & militarem calceum sibi induere, arma preciosissimū munus credere, tantum ad hæc rei maritimæ studium, ut in puerbiū abierit, si quis quæ nosset, se nescire dissimularet, & Cretes, diceret, pelagus nescit. Inter æquales connubia cōciliari, ex omniūq; iuuenū coetu uirginibus sibi spouos optare ius erat, nec prius paterna domo abduci moris erat, quàm ad domesticam ministratiōnē essent idoneæ. Dotis magnitudo fuit, si frater aderat, patrimonij dimidium. Pueri ex legibus literas & cātilenas & musicæ artis modulamina quædam discebant, ad uirorū Sissitia perducti, humi uilibus tecti amiculis sedebāt, illisq; pugnantibus ministrare, puerorum ualidissimus, maximeq; elatus ducti tabat gregem, pro uiribus singuli plurimos agregabant æquales, ad uenationes egredi, cursu exercebātur corpora, statis diebus puerorū cœtus ad tibiæ & lyræ cantum in se cōmitti, ut in re bellica consueueret. His etiam id moris fuisse quidam memorāt, lætos dies candido notare calculo, tristes atq; molestos atro, & si plures hunc morem ad Thraces referunt.

37

37

CRETICVM

MARE



CARPATICVM

MARE

Quilibet huz diuisionū otinet Miliare vna Germanicā italica vero quinq

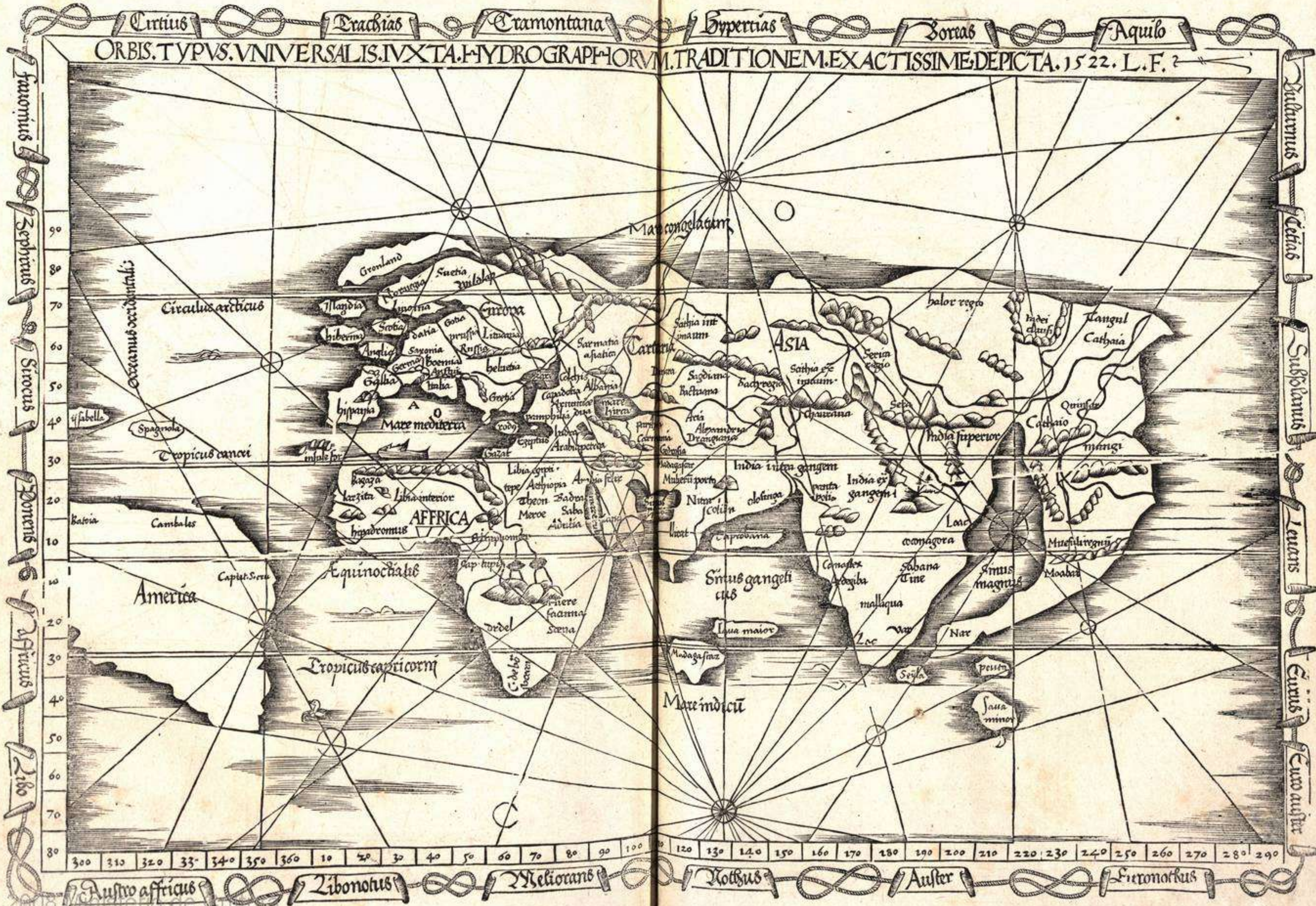
1	2	3	4	5	6	7	8	9	10	11	12	13	14	15	16	17	18	19	20	21
---	---	---	---	---	---	---	---	---	----	----	----	----	----	----	----	----	----	----	----	----


MARE



MARE

Tabula orbis cum descriptione ventorum.





INDEX RERVM

memorabilium, Regionum,

*Gentium, Urbium, Montium, Fluviorum, Insularum,
Sylvarum, & reliquorum omnium, quæ in
Ptolemæi Geographia
continentur.*

Numerus indicat faciem: a, primam columnam: & b, secundam. Vbi autem dictiones à serie paulò remotiores discedunt, recentium nominum, seu immutate appellationis est nota.



Bacæna	103 b	Abydus	76 a
Abacena	52 a	Abydus	82 b
Abacum mare	109 b	Abyla	66 b
Abantes	61 b	Abyla, cognomine Lyfanij	97 a
Abantis	63 a	Abystrum	49 b
Abarbina	109 b		
Abasequia	91 a		
Abathuba	74 a	AC	
Abbos mons	93 b	Acabe mons	73 b
Abdara	28 b	Acabis	72 b
Abdera	28 b	Acadra	121 b
Abdera	57 b	Acamas promontorium	95 a
Abea	64 a	Acanæ emporium	79 a
Abedety flu.	26 a	Acanthus	59 b
Abella	49 a	Acantine insula	80 b
Abellinum	49 b	Acarnanes	61 b
Abgazari Abgazeli	91 b	Acarnaniæ ducatus	62 b
Abida	97 a	Acarnanon	61 b
Abila	33 b	Acathara	123 b
Abinna	104 a	Achatorum ciuitas	75 b
Abiria regio	119 a	Accetani populi	34 a
Abisama ciuitas	106 a	Acci	33 b
Abisathri populi	120 a	Ace	95 b
Abissa	106 b	Acedum	47 a
Ablata	88 a	Acenipo	29 b
Abliana	93 a	Aceruetis	57 a
Aboccis	79 b	Acuta	66 b
Abos flu.	26 b	Acgragas	52 b
Abbraca	107 a	Achæi	61 a
Abragana	113 b	Achæorum littus	95 a
Abrauanni flumi. ostia	26 a	Achaia	64 b
Abrieta	55 a	Achaiaæ situs	62 a
Abrigmatui	36 a	Achais	103 b
Abroni mcenia	85 b	Achatana	103 b
Abrosta læ	84 a	Acheauicus	91 a
Abrucini	46 b	Acheloi flu. ostia	61 b
Abruzi	48 b	Acherontis flu. ostia	61 b
Abfarus	87 b	Achilleum apud os	91 a
Abucæi	106 b	Achillis insula alba	57 b
Abudiacum	42 a	Achindanae flu. ostia	108 b
Abula	33 b	Achola	69 b
Abulunum	41 b	Achrua	107 a
Abuncis	79 b	Acila	106 a
Abunis	92 a	Acinippo	29 b
Abupi fluij ostia	26 b	Acis	63 b
Abur	121 a	Acis Acilius	51 b

Ptolemæi.

Æmiliana	33 a	Agarus flu.	33 a
Æminium	30 a	Agathapolis	38 a
Æmonia	61 a	Agathoclis duæ	108 a
Ænaria	49 b	Agathonis insula	76 b
Ænesippa insula	76 b	Agathyrium	31 b
Ænesisphyra portus	72 b	Agdami	107 b
Æni	108 a	Agedicum	36 a
Æni fluuij diuertigium	41 b	Agen	35 a
Ænos	38 a	Agenticum	36 a
Ænum	73 b	Agimoetha	123 a
Æoli insula	52 b	Aginna	92 b
Æoliæ insulæ	52 b	Aginum	35 a
Æolis	82 b	Agisymba regio	76 b
Æolis	83 a	Agmanisphe uicus	106 a
Æpea	64 a	Agnae flu. ostia	66 b
Æquiculi	48 b	Agosta	52 b
Æquum Colonia	44 b	Agra	104 a
Æeria insula	38 b	Agragantinum Emporium	52 a
Æs	37 b	Agragas	52 a
Ælapus	82 b	Agremus	108 b
Æsaronensij	31 a	Agrirentum	52 a
Æsculapij patria	64 b	Agrirentum	52 b
Æsernia	49 a	Agriulum	82 b
Æsippi flu. ostia	82 b	Agriagara	119 b
Ælis	48 b	Agrippia	97 b
Ælisium	48 b	Agrippinensis Colonia	37 b
Æsium	46 b	Agri ciuitas	108 b
Æstræi	60 a	Agri fama	86 a
Æstreum	60 a	Aguntum	42 b
Æthala insula	49 b	Agurium	52 a
Æthopiæ Ægypti situs	78 b	Agyrea	123 a
Æthopiæ interioris situs Ca. 9.	80 b		
Æthiopici montes	80 a	Ai	
Æthusa	52 b		
Æthusa insula	71 b	Aias mons	73 b
Ætna	52 a	Aij populi	120 b
Ætolia Chersonesi promont.	62 a	Aina	107 b
Æex seu capra	48 b	Aix	38 b
	Af		
Africa	76 b	Al	
Africha	69 a		
	Ag	Alaba	33 a
Agadiba ciuitas	124 b	Alaba	124 b
Agama	99 a	Alabanda	84 a
Aganagara	122 a	Alabas flu.	52 a
Aganagora	122 b	Alabastreni montis dorsum	74 a
Aganzanba	103 a	Alabastorum ciuitas	75 b
Agara	119 b	Alabi flu. ostia	52 a
Agari flu. ostia	33 a	Alacant	33 b
Agaricus sinus	117 a	Alacant Alicante	31 a
Agarra	104 a	Alæsa	51 b
Agarum promonto.	33 a	Alalis	97 a
		Alamatha	97 b
		Alambatera extremum	109 a
		Alamus	93 a
		Alani	33 b
			a ij

Index

Alani montes Scythiæ	112 a	Alduas dubis flu.	38 a
Alaniticus	98 a	Ale flu.	26 b
Alaniticus sinus	105 b	Alemanii	39 a
Alacabes	66 a	Aleph	96 a b
Alata	100 b	Aleria	50 a
Alata	100 b	Aleta	52 a
Alata castra	27 a	Aleta	44 b
Alata ciuitas	107 b	Alete	51 b
Alauna	27 a	Aletium	49 b
Alauni	42 b	Alexandri aræ	54 a
Alauni flu. ostia	26 b	Alexandri castra	74 a
Alauni Scythe	53 b	Alexandri columnæ	91 b
Alaunij flu. ostia	26 b	Alexandri Troas	82 b
Alaunus mons	53 b	Alexandri, quæ & Aracia dicitur	105 a
Alauona	34 a	Alexandria in Aria	114 a
Alba	34 a	Alexandria	73 a
Alba flu.	31 a	Alexandria	115 a
Alba	47 b	Alexandria	109 a
Alba acta	73 a	Alexandria Oxiana	111 a
Alba Russiæ	91 b	Alexandria	110 a
Alba Græca	43 b	Alexandria ultima	111 a
Alba insula Achillis	57 b	Alexandria penes Issum	95 b
Alba Pompeia	47 b	Alexia	37 a
Albana ciuitas	92 b	Alexium	44 b
Albe camini uel leucæ	74 a	Alfabucelis	48 b
Albana	107 b	Algar	47 a
Albania	59 a	Alger	67 b
Albania	26 a	Algerbo	71 b
Albania pilæ	91 b	Alginnum	47 a
Albani flu. ostia	92 b	Alhama	29 a
Albani	61 a	Aliacmon fluius oritur	60 a
Albani	60 a	Aliacmonis flu. ostia	59 b
Albanopolis	60 a	Aliartus	65 a
Albaugusta	39 a	Aliartus	63 a
Albiana	50 b	Alibaca	72 b
Albigaunum	45 b	Aliquadra	103 a
Albinga	45 b	Alicarnassus	83 a
Albinimum	45 b	Alicodra	110 b
Albionis insulæ Britanniæ situs	26 a	Alinda	84 a
Albis flu. ostia	39 a	Alinza	103 b
Albocela	32 a	Alinza, quæ & mons	103 a
Albona	47 a	Alipha	49 a
Albon	44 a	Alisdaca	103 a
Albula flu.	46 a	Alista	50 a
Album castrum	53 a	Alifum	41 a
Album promont.	95 b	Alifus	40 b
Alcala de Enares	33 a	Allifa	49 a
Alcalahorra	28 b	Allobroges	38 b
Alcañic	33 a	Allobryges	38 b
Alcantar	30 a	Almachar flu.	93 b
Alcathoe	63 a	Almana	71 a
Alcayrum	75 b	Almedeffos	58 a
Alchria	60 b	Almelina	48 b
Alcimoennis	41 a	Almeria	28 b
Alcinous mons	48 a	Almenes	61 b
Alcou	69 a	Almia	92 a

Almoni

Ptolemæi.

Almopi	60 a	Amastris	82 a
Alo	74 a	Amathus	95 a
Aleciæ dictæ insulæ tres, quarū medium	41 b	Amathusia	95 a
Alonæ	31 a	Amathusia	95 b
Alontæ flu. ostia	91 a	Amaxobij	53 b
Alontium	51 b	Ambastæ populi	119 b
Alopecia	54 a	Ambasti fluuij ostia	123 b
Alopetia, quæ & Tanais dicitur insula	54 a	Ambe ciuitas	106 a
Alorus	60 a	Amberga	41 a
Alofauga	123 a	Ambiani populi	37 a
Alofygne Emporium	117 b	Ambidraui	42 b
Alphatenia	48 b	Ambilici	42 b
Alphei flu. ostia	64 a	Ambisna	32 b
Alphei flu. origo	64 a	Ambisontij	42 b
Alphæus	52 a	Amblada	86 b
Alfadanus mons	96 a	Ambracia	61 b
Alsemia	66 b	Ambrodax	105 a
Alsium	46 a	Ambrodax	114 a
Alteiola	45 b	Ambrun	47 b
Altamura	49 b	Ameria	48 b
Alternia	33 a	Amici insula	80 b
Altha	101 a	Amiens	37 a
Altilia	45 b	Amineum	46 a
Altinum	47 a	Amisium flu.	39 a
Aluaca	103 a	Amiffus	85 b
Aluanis	99 b	Amiternum	48 b
Aluare	107 b	Ammæa	30 a
Aluca	50 b	Ammenæa	99 b
Aluona	44 a	Ammæa	100 a
Aluum	47 a	Ammine	124 b
Alybe columna	66 b	Ammonij promonto.	106 a
Alydda	83 b	Ammonis	71 b
		Ammonis Oraculum	73 b 74 a
		Ammonitæ	97 a
Am		Amnes magis occidentales quam Samydaces	
Amacatis	118 b	fluuius	169 a
Amacores	31 b	Amnias	85 b
Amadoca	54 a	Amona	43 a
Amadoci montes	53 b	Amorium	84 a
Amedara	70 b	Ampela	65 b
Amalechitæ	98 a	Ampelos extrema	84 b
Amana	102 b	Ampelus extrema	59 b
Amanicæ pilæ	90 b	Ampelus extrema	65 b
Amantes	43 b	Ampelusia	66 a
Amantia	59 a	Amphaxitis	59 b
Amantia	60 a	Amphimalis sinus	65 b
Amantini	43 b	Amphipegus promonto.	61 b
Amara	107 b	Amphipolis	60 a
Amardi flu. ostia	102 b	Amphisa	62 b
Amarusa	109 b	Ampfagæ flu. ostia	67 b
Amarynthus	63 a	Ampsalis ciuitas	91 a
Amasæia	88 a	Amuncla	71 b
Amasia	40 b	Amutrium	56 a
Amasia	88 a	Amizon	84 a
Amasij flu. ostia	39 a		
Amassa	50 a		
		An	

Index

Ana flu.	28 a	Anglia	26 a
Anabis	34 b	Angolus	48 b
Anabum	41 b	Angula	48 b
Anaëctoria	83 a	Angultia	55 b
Anagnia	48 b	Angyra Phrygiæ	84 a
Anagombri montes	73 b	Angyrorum ciuitas	75 b
Analiba	89 a	Aniana	99 a
Anaphlystus	63 a	Animacha	118 b
Anara	119 b	Aniritæ	73 b
Anarei	112 a	Anitha	98 b
Anarismundi promonto.	124 a	Anna	52 b
Anariti	106 b	Anibæ montes	113 a
Anarium	94 b	Annobæ montes	39 b
Anarus	86 a	Ansa	46 a
Anatili populi	38 b	Antachara	119 b
Anatolia	81 b	Antandros	63 b
Anazarba	90 b	Antandrus	82 b
Ancale	107 a	Antaradum	95 b
Anchiala	58 a	Antaradus	96 b
Anchialus	58 a	Antecua	32 b
Ancona	46 b	Antei mediterranea	76 a
Ancora	82 b	Anthea	84 a
Ancrina	52 b	Anthedon	97 b
Ancyra	84 a	Anthedon	64 b
Ancyra metropolis	86 a	Anthedon	62 b
Andaluzia	29 a	Anthedon	73 a
Andan	72 b	Anthemus	84 b
Andanij flu. ostia	108 b	Antheradum	96 b
Andaristus	60 b	Anthropophagorum insulæ	123 a
Anaunium	47 a	Antibaris	45 a
Andautonium	43 a	Antibolum	117 a
Andecrium	44 b	Anticeita	90 b
Andelus	34 a	Anticyrha	62 a
Anderædum	35 b	Antigona Psaphara	60 b
Andes Andegauenses	36 a	Antigonea	82 b
Andiantes	43 b	Antigonia	60 b
Andicani	36 a	Antigonia	61 b
Andizetij	43 b	Antigonia, quæ & Mantinia dicitur	64 b
Andomatunum	37 b	Antigonisa	60 b
Andraca	88 b	Antilibanus mons	96 a
Andrapa, quæ & noua Claudiopolis	86 a	Anthina	122 b
Andrapana	119 a	Antinoi ciuitas	75 b
Andretrium	44 b	Antiochi Silen	79 a
Andri ciuitas	63 b	Antiochia	87 a
Andri insulæ	63 b	Antiochia Margiana	110 a
Andria	63 b	Antiochia, quæ super Oronte est flu.	96 b
Andria	84 a	Antiochia Mygdonia	99 b
Andriaca	103 b	Antiochia penes Taurum montem	96 a
Andriace	85 a	Antiochia super Trago	90 a
Andron, hoc est uirorum ciuitas	75 a	Antiochia penes Meandrum	84 a
Andropolites Nomus & metro.	75 a	Antiochia Pisidiæ	86 b
Androsia	86 a	Antiopia	97 a
Anduetium	41 b	Antios	75 b
Anemurium	90 a	Antipatris	98 a
Angeuicus	106 b	Antiphelus	85 a
Angiers	26 a	Antiphra uilla	73 a

Index

Aquæ augustæ	35 a	Aragonia Aragon	30 b
Aquæ calidæ	27 b	Aramagara	116 b
Aquæ calidæ	31 b	Aramana	107 a
Aquæ calidæ	34 a	Aran Aram	98 b
Aquæ calioæ	70 b	Arana	115 a
Aquæ Cuacernorum	32 a	Arana	124 b
Aquæ Hypsitanae	51 a	Arandis	30 a
Aquæ Lææ	32 a	Arane	89 a
Aquæ Lesitanae	51 a	Arangas mons	77 a
Aquæ Neapolitanae	51 a	Arapotes	73 b
Aquæ Quintianæ	31 b	Ararauceles	72 a
Aquæ Sextiæ Colonia	38 b	Ararath montes	93 b
Aquicum	43 b	Arafaza	89 b
Aquila	48 b	Aratha	110 a
Aquilæ	51 a	Arathos	108 b
Aquileia Colonia	47 a	Arauzona	44 b
Aquilonia	49 b	Arauene præfecturæ	89 b
Aquinum	49 a	Arauisi	43 b
Aquisgranum	37 b	Araurij flu. ostia	38 a
Aquitania	34 b	Arausiorum Colonia	38 b
Aquitania	34 b	Araxa	85 a
Aquula	48 a	Araxes flu.	93 b
		Araxi fluminis ostia	93 b
		Araxus extrema	64 a
Ar		Arba	45 a
		Arbaca	115 a
Ar	97 b	Arbela	102 a
Ara amoris promonto.	79 a	Arbeuga	45 b
Ara Palladis insula	80 b	Arbis flu.	115 b
Arabes Ægyptij	74 a	Arbis ciuitas	115 b
Arabia Emperium	106 a	Arbiti montes	115 a
Arabia Petreæ situs	98 a	Arbua	104 b
Arabia desertæ situs	100 a	Arbus	79 b
Arabia felicitatis situs	105 b	Arca	97 a
Arabij fluij ostia	115 b	Arcadia	64 b
Arabij fluij fontes	115 b	Arcani	85 b
Arabriga	30 a	Arcani	87 b
Aracca	104 a	Arcati regia fora	119 b
Arace	96 a	Arcesine insula	84 b
Arach	98 b	Archadis flu. ostia	87 b
Arachosij	115 a	Archallæ	88 b
Arachotos fons	115 a	Archelais	88 b
Arachotus	115 a	Archelais	98 a
Arachthi flu. ostia	61 b	Archile	72 a
Arachthus ciuitas	62 b	Archinara	122 b
Aracia siue Alexandri	105 a	Archipelago	57 b
Araciana	105 a	Archipelago	61 a
Aracanthus	62 b	Archipelagus insularū	121 b
Aradon	96 b	Arci flu. ostia	58 a
Aradriphe	103 b	Arcidacis	28 b
Araduca	32 a	Arcilacis	33 b
Araducta	30 a	Arcina	56 a
Araducta	32 a	Arcitane	114 a
Aradus	97 b	Arcobada	55 b
Aradus	108 b	Arcobriga	30 a
Aræ Flauia	41 a	Arcobriga	33 a
Aræ Sextianæ	31 b		
			Ardanaxes

Ptolemæi.

Ardanaxes	72 b	Aria flu. cuius fontes &c.	113 b
Ardanis promonto.	72 b	Ariaca	110 a
Ardea	48 b	Ariaca regio	120 a
Ardea	104 b	Ariadraomum	60 a
Ardici	44 b	Ariæ situs	113 b
Ardistama	86 b	Arianæ	115 a
Ardone	118 b	Ariarathira	88 b
Ardotium	44 b	Ariaspe	115 a
Are	108 a	Ariassus	87 a
Are regia	108 a	Ariacca	115 a
Aredate	42 b	Aricada	115 a
Arelatum Colonia	38 b	Aricia	48 b
Arembur	120 b	Ariconi	38 b
Arenosum littus	50 a	Arietis frons promonto.	54 b
Arethusa	59 b	Arietis frons	65 a
Arethusa fons	52 a	Arigenis flu. ostia	35 b
Arethyrea	64 a	Arimantis oppidum	72 b
Arethyrea	64 b	Arimara	96 b
Aretina	65 b	Arimaspi	115 a
Aretium	48 a	Ariminum	46 b
Areuacæ populi	32 b	Arina	68 a
Arezo	48 a	Aripa	68 a
Argauicus	106 a	Arisabium	123 a
Argadina	110 a	Ariseria	96 b
Argarautdaca	103 b	Arispara	118 b
Argari ciuitas	117 a	Aristobathra	119 a
Argelia	41 a	Aritium	30 a
Argenomescum	32 a	Ariza	33 b
Argentea Metropolis Iabadij insulæ	123 a	Arles	38 b
Argentea regio	121 b	Armaçtica	92 b
Argenteola	31 b	Armagara	119 b
Argentij flu. ostia	38 b	Armauria	94 a
Argentina	37 b	Armene	85 b
Argenton	38 b	Armenia	90 a
Argentoratum	37 b	Armenia maioris situs	93 a
Argentouaria	37 b	Armenia minoris situs	89 a
Argentum promontorium	52 a	Armiana	105 a
Argentum promonto.	83 a	Armozus	108 b
Argentum promonto.	84 b	Armua	69 a
Argæus mons	88 a	Armuzza ciuitas	108 b
Argi Argiui	64 a	Armuzum extremum	108 b
Argidana	56 a	Arna	48 b
Argitæ fluuij ostia	25 a	Arnates	48 b
Argiui	60 b	Arni flu. ostia	45 b
Argoda	54 b	Arnissa	60 a
Argoli	64 a	Arno	45 b
Argolicus sinus	64 a	Aroc	63 b
Argos	61 a	Arocr	98 a
Argos	64 b	Aromata promonto. & emporium	79 a
Argos Amphiloichicum	61 b	Aropus	72 b
Arguda	114 b	Arotrebæ	31 a
Argyre insula	123 a	Arpasa	84 a
Argyrippa	49 b	Arpi	49 b
Argyruntum	44 a	Arpij	57 b
Argyrutum	44 a	Arpinum	49 a
Aria ciuitas	114 a	Arpis ciuitas	57 b

Index

Arrade	100 b	Aruarni populi	121 a
Arrapa	102 a	Arubij	36 a
Arras	37 a	Arudis	96 b
Arre uicus	107 b	Aruei	29 a
Arrhibantium	56 b	Aruncia	44 b
Arrolus	60 b	Arunda	29 b
Arfa	29 a	Aruzis	103 b
Arfacia	103 b	Arxama	99 b
Arfamote	94 b	Arxata	94 a
Arfarata	94 a	Arzen	67 b
Arfenaria colonia	67 b	Arzilla	67 a
Arfenius lacus	94 a	Arzos	58 b
Arfi	33 b	Arzua	32 a
Arfia	44 a		
Arfia flu.	47 a	Af	
Arficua	41 a		
Arfinarium promontorium	77 a	Afaborum montes Melanes dicti	106 b
Arfinoe	73 a	Afaborum promonto.	106 b
Arfinoe	79 a	Afamæ flu.ostia	66 b
Arfinoe	90 a	Afanamara	122 b
Arfinoe	95 a	Afanca	41 a
Arfinoe, quæ & Teuchira	72 a	Afaphi	97 a
Artifaca	103 a	Afarath flu.ostia	67 b
Artiffa palus	94 a	Afarath	67 b
Artomofata	94 b	Afatana portus	124 b
Arsonum	41 a	Afbetæ	72 a
Arfur	98 a	Afcacaulis	40 b
Artabri	31 a	Afcalingium	40 b
Artabrorum portus	30 b	Afcalon	97 b
Artabrorum promontorium	30 b	Afcania palus	81 b
Artacana	105 b	Afcanij flu.ostia	81 b
Artacara	114 a	Afcerris	34 a
Artace castellum	82 a	Afciburgium	40 b
Artacina	65 b	Afciburgium mons	40 a
Artagira	78 b	Afcritium	44 b
Artagigarta	95 a	Afcritium	44 b
Artagus	88 a	Afculum	48 a
Artamis uicus	72 b	Afcura	94 a
Artaniffa	92 b	Afcedecli	73 a
Artasigarta	94 b	Asia	104 a
Artaunum	41 a	Asia minor	81 b
Artaxia fata	94 a	Asiae propriae dictæ regionis situs	82 b
Artaxata	94 a	Asiace	115 b
Artemidis uel Dianæ fanum	63 a	Asiba	88 b
Artemita	94 b	Asigramma	119 a
Artemita	100 b	Asij flu.ostia	46 b
Artemita	102 a	Asina	64 a
Arti promontoria	51 a	Asindum	29 a
Articauda	114 a	Asinæ	64 b
Artigis	29 a	Asine	64 a
Artoarta	114 b	Asiphus mons	73 b
Artoarta	119 a	Asmiræa	113 b
Artobriga	42 a	Asmirei montes	113 a
Artois	37 a	Asmurna	109 b
Arualtes mons	77 a	Asna	76 a
Aruarni populi	117 a	Asopi flu.ostia	62 b
			Asopi

Ptolemæi.

Asopi flu. ostia	63 b	Astygi	29 a
Asopus	64 a	Astyphalea	84 b
Aspa	105 a	Asyla	29 a
Aspabota ciuitas	112 a		
Aspacæa	133 b	At	
Aspadana	104 b	Atagis flu. ostia	38 a
Aspathis	120 a	Atalantes Nesium	63 a
Aspendus	87 a	Atarmes fluuius	110 a
Asphaltitis lacus	97 b	Atarmis flu. fontes	110 a
Aspis	69 a	Atax	38 a
Aspis *	69 b	Atella	49 a
Aspis mons	73 b	Atera	97 a
Aspis promontoria	79 a	Aternus flu.	46 b
Aspisia montes	112 a	Ateste	47 a
Aspitaræ flu. ostia	123 b	Athenæ	63 a
Aspithra	123 b	Athenagurum	123 a
Aspucca	70 b	Athenarum ducatus	62 a
Asserus	52 a	Athenarum promonto.	87 b
Assesia	44 b	Atheniensium portus	64 b
Assij	43 a	Athis	96 b
Assisia	48 b	Athos mons	59 b
Asso	33 b	Athosa promonto. & ciuitas	59 b
Assorus	60 b	Athua	94 a
Assum	82 b	Athyrae flu. ostia	58 a
Assur	101 b	Atina	49 a
Assurus	70 b	Atinium	61 a
Assus	82 b	Atlantidos insula	58 b
Assyriæ situs	101 b	Atlas maior mons	66 b
Astacana	110 b	Atlas minor mons	66 b
Ast	47 b	Atoa	68 a
Asta	29 a	Atrauisci	43 b
Asta	115 a	Atrax	60 b
Asta Colonia	47 b	Atrebatij populi	27 b
Astacana	94 b	Atrebatij populi	37 a
Astacapra	119 a	Atribis	75 a
Astacenus sinus	81 b	Atria	47 a
Astacillis	68 a	Atriani flu. ostia	47 a
Astacus	61 b	Atta uicus	106 b
Astacus	81 b	Attabæ fluuij ostia	121 b
Astanæstuarium	28 b	Attacoros	113 b
Astapus palus	80 a	Attacum	33 a
Astarte insula	80 b	Attalia	86 b
Astafana	114 a	Attelebusa insula	87 a
Astauda	114 a	Attia	107 b
Asthæa	116 a	Attica	62 a 63 a
Astagura	120 a	Attici flu. ostia	90 b
Astigis	29 a	Atuacutum	37 a
Astipalæa ciuitas	84 b	Aturij flu. ostia	34 b
Astoa uicus	106 b		
Astorga	31 b	Au	
Astrassus	118 b	Aualites emporium	79 a
Astrum	64 a	Aualites sinus	79 a
Astua	40 b	Auanticum	37 b
Astura	46 a	Auara	98 b
Asturia	31 b		
Asturica Augusta	31 b		

Index

Auaricum	35 a	Auladis	99 b
Auarum promontorium	30 b	Aulerci	37 a
Auaslis	74 a	Auliorci	36 a
Auatrici	103 a	Aulirici	36 a
Auca	32 b	Aulircij	36 a
Auchanites regio	100 b	Aulis	62 b
Auchisæ	73 b	Aulis	63 a
Auchx	35 b	Aulon ciuitas naualis	59 a
Audata	100 a	Auo flu.	30 b
Audi flu. ostia	67 b	Auradis	103 b
Audira	71 a	Aurana	100 b
Audum promonto.	67 b	Aurea regio	122 b
Audus mons	66 b	Aurelia	29 a
Auenche	37 b	Aurelianenses	36 a
Auenniorum Colonia	38 b	Aurenge	38 b
Aueria	97 a	Aureū Indiflu. ostiū	116 b
Auerni	35 b	Auria	29 a
Auernus	118 b	Aurigda	72 a
Aufidena	49 a	Auritina	72 b
Aufidij flu. ostia	46 b	Aufa	34 a
Augala	68 b	Aufaneali	44 b
Augara	114 a	Aufara	107 b
Augea	60 b	Aufara ciuites	106 b
Augela	74 a	Auscij	35 b
Augila	74 a	Aufinda	119 a
Augilarum fceminæ	73 b	Aufinza	104 b
Augspurg	42 a	Aufobæ flu. ostia	25 b
Augusta	88 a	Aufonia	45 b
Augusta	90 b	Aufonium mare	61 a
Augusta	35 b	Austhun	36 b
Augusta Rauricorum	37 b	Austriæ archiducatus	42 b
Augusta ualeria	33 b	Austrinum promontorium	25 b
Augusta Batiendorum	47 b	Aufum	68 b
Augusta emerita	30 a	Auteri populi	25 b
Augusta prætoria Colonia	47 b	Authetani populi	34 a
Augusta firma	29 a	Authocratorida	97 b
Augusta Romanduorum	37 a	Autini populi	25 b
Augusta gemella	28 b	Autoba	79 b
Augusta Vindelicorum	42 a	Autolalæ	78 a
Augusta Vessonum	37 a	Autololes	77 b
Augusta Taurinorum	47 b	Automala	72 a
Augusta Triuerorum	37 b	Automalax præsidium	72 a
Augusti turris	31 b	Autricum	36 a
Augustobona	35 b	Autrigones	32 b
Augustobriga	30 a	Autrigones	30 b
Augustobrica	32 b	Auuergne	35 b
Augustodunum	36 b	Auxia	68 b
Augustonemetum	35 b	Auximis	68 b
Augustoritum	35 a	Auxitani	35 b
Augustum	71 a	Auxoamis	119 a
Aui flu. ostia	30 b	Auxume, in qua regia & Coloe ci.	80 a
Auia	48 b	Auxumitæ, quorum situs	80 a
Auia	32 a	Auzaciorum montium pars orientalis	113 a
Auidus	71 a	Auzacia	112 b
Auignon	38 b	Auzaciorum montium, pars occidētalis	112 b
Auita	70 b	Auzara	100 a
		Auzea	

Ptolemæi.

Auzea		68 b	Babyloniæ situs	100 b
	Ax		Bacare	116 b
Axabitesmitra		90 b	Bacafis	34 b
Axiaci fluminis ostia		57 b	Bacatalli	96 b
Axiij flu. ostia		59 b	Bacatae	73 b
Axima		47 b	Bacchias & Antibacchias	80 b
Axima		104 b	Bactra Regia	110 b
Aximos pontus		56 b	Bactra	110 b
Axium ciuitas	55	57 a	Bactrianæ situs	110 a
Axius flu. à Scardo monte		60 a	Badaioz ciuitas	29 b
Axola		115 a	Bardaotis	119 b
Axylis		72 b	Badara	109 a
	Ay		Badara	115 b
Aygues mortes		38 a	Baboru	40 b
Ayiussa insula		34 b	Badea	68 b
	Az		Badeo	106 a
Aza		88 a	Bades	107 b
Azaga		103 a	Badessus	84 a
Azagarium		54 a	Badatium	54 b
Azali		43 a	Badiamæi	120 a
Azami		70 b	Badiath	78 b
Azamor		66 b	Bæcula	34 b
Azani		84 a	Bæda	99 b
Azani fluuij ostia		124 a	Bædyi populi	31 b
Azania	76 a	80 a	Bælonis fluuij ostia	28 b
Azania		99 a	Bæma	107 b
Azania		64 b	Bænum	108 a
Azar mons		73 b	Bærus	60 b
Azara ciuitas		90 b	Besippo	29 a
Azaraba		91 b	Bætana Regia Siri Ptolemæi	120 b
Azatha		94 a	Bætica Hispania	28 a
Azelia		61 b	Bætij flu. ostia	106 a
Azica		119 a	Bætiræ	38 b
Azicis		74 a	Bætis fluuij ostia orientalia	28 b
Azioth	55	75 a	Bætis fluuij fontes	28 b
Aziris		89 a	Bætogabri	98 a
Azora		94 b	Bætulon	31 a
Azoricum		60 b	Bæza	33 a
Azorium		60 b	Baganum	37 a
Azorus		60 b	Bagarda	114 b
Azotus		97 b	Bagia extrema	108 b
Azuis		71 b	Bagradas flu.	70 a
	Ba		Bagradas amnis	77 a
Baba		67 a	Bagradæ flu. ostia	104 b
Babiba ciuitas		77 a	Bagradæ flu. ostia	69 a
Babila		94 b	Bahena ciuitas	29 b
Babilon		75 b	Baiæ	46 a
Babylon		101 a	Baiocenses	36 a
			Baione	35 a
			Balaca	124 b
			Balagala	100 a
			Balanææ	95 b
			Balantipyrgum	120 a
			Balaria ciuitas	28 b
			Balaton	50 b
			Balbura	85 b

b

Index

Balda	28 b	Barce	72
Baldach	104 a	Barce	72 b
Baleares insulæ	34 b	Barcha	72 b
Balearicum pelagus	28 a b	Barcinon	31 a
Balepatna	116 b	Barcitæ	72 a
Balesium	49 b	Bardamana	121 a
Balsa	29 b	Bardaxema ciuitas	116 b
Balifbiga	94 b	Barditi montis medium	81 a
Ballamenfa	71 a	Bareuaora	123 a
Ballatha	99 b	Bargassa	84 a
Balonca	123 a	Bargaza	84 a
Balonga Metropolis	122 a	Bargiacis	32 a
Ballena	48 a	Bargylia	83 a
Balsera	104 b	Bargylos	83 a
Bamala	116 b	Baria Bara ciuitas	28 b
Banibyca	99 b	Bariana	99 b
Baniberg	41 a	Baris flu. fontes in Bittigo monte	118 a
Bammogura	119 b	Baris	87 a
Bana	108 a	Baris flu. ostia	116 b
Banabe	99 a	Barium	46 b
Banacha	100 b	Barlingas	30 b
Banagara	119 a	Barnabal	75 b
Banata	67 a	Barnacis	33 a
Banatia	27 a	Barraab	98 a
Banauasi	120 b	Barri	46 b
Banburg	27 a	Barsampse	99 a
Banchi & Antibacchi	80 b	Barselona	31 a
Banchia	93 a	Barsita	101 a
Banchis	74 b	Baruca	93 a
Bandobena	118 a	Barussæ quinque insulæ	123 a
Bangar promontorium	26 a	Barut	95 b
Bangela ciuitas	121 b	Barigaza Emporium	119 b
Bangella	ibi.	Barzaura	114 b
Baniana	28 b	Barzola	89 b
Banquos de barbaria	69 b	Basaniti lapidis	74 a
Barace	121 a	Bascatis amnis, cuius fontes	111 a
Baraci flu. ostia	124 a	Basciscæ mons	75 b
Baractus portus	45 b	Bascontum	34 a
Baracura Emporium	121 b	Basilea	37 b
Barange	109 b	Basilicata	49 a
Baratha	88 b	Basiliius fluuius	99 a
Barathena	100 a	Basistani populi	28 b
Barathia	69 b	Bassa	124 b
Baraththa ciuitas in extremis	124 b	Bassachitæ	73 b
Baraza	94 a	Bassadæ populi	122 b
Barbanissa	88 a	Bassetani populi	31 a
Barbari	119 a	Bassetani	33 a
Barbaria	66 a 69 a	Bassi	34 a
Barbaricus sinus	79 a	Bassiana	44 a
Barbarissus	96 b	Bassinianum	47 b
Barbarium promont.	29 b	Bastarnæ	53 b
Barbastro	34 a	Bastitani populi	31 a
Barbesola	28 b	Bastitani populi	33 a
Barbesolæ fluuij ostia	20 b	Bastitanorum littoralis ora	31 a
Barborana	114 b 118 a	Bastuli populi	28 b
		Bata	121 a
		Bata oppidum	

Ptolemæi.

Bata oppidum	91 a	Belciana	102 a
Bata portus	91 a	Belerium promontorium	26 b
Batan Cæsarea	118 b	Belgæ populi	27 b
Batanagra	118 b	Belgica Gallia	36 b
Batanodurum	37 b	Belgradum	43 b
Batani populi	36 b	Belgynæa	100 a
Batani	37 b	Belia ciuitas	28 b
Bathe ciuitas	27 b	Belia	33 b
Batheniꝝ flu. ostia	58 a	Belina	97 a
Bathina	103 a	Bella	49 a
Baththana	101 a	Belisama æstuarium	26 a
Bathis flu. ostia	51 b	Belleua	97 a
Bathus uel profundus portus	78 b	Belliaca	59 a
Bathynias	58 a	Bellocassij	36 a
Bati populi	117 a	Bellouaci	37 a
Bati populi	121 a	Bellouacenses ibi:	
Batinna	94 a	Belon ciuitas	28 b
Batracharta	101 a	Bellinum	33 a
Batrache	92 a	Beluedere	46 a
Batrachus portus	72 b	Belunum	47 a
Batthma	104 b	Bembinalia	64 b
Battidæ	72 a	Bena	96 b
Bauaria	42 b	Benacus lacus	47 a
Baubota	49 b	Benagorum	120 a
Baunia	99 a	Benauarri	33 b
Bautifus flu. cuius fontes	113 a	Benauente	31 b
Baxos de Barbaria	69 b	Bendina	70 b
Bayeux	36 a	Beneuentum uel Beneuentus	49 a
Bazacata	123 a	Benis	30 b
Bazala	99 b	Benisuaif	75 b
Bazis	88 b	Benlauni	42 a
Bazium promonto.	73 b	Benta	67 a
		Bentisci montis medium	60 a
		Bepyrrus mons	122 a
		Bera	60 a
		Bera	87 a
		Bera bonna Emporium	121 b
		Berbesul	28 b
		Berbis	43 b
		Bercethesij montis medium	60 a
		Berderis	120 b
		Berdigon	31 b
		Bere	100 b
		Bere	121 a
		Berenice, quæ & Hesperides	72 a
		Berenice	75 b
		Beretra	48 b
		Berga	60 a
		Bergamo	47 a
		Bergan	104 a
		Bergidium flauium	31 b
		Bergidium	34 a
		Bergium	41 a
		Bergomum	47 a
		Bergula	58 b
		Bergula	33 b

Be

b ij

Ptolemæi.

Blanes	31 a
Blani populi	25 b
Blanona	44 b
Blascon	39 a
Blaye	34 b
Bleandrus	84 b
Blemmina	65 a
Blera	48 a
Bo	
Boacti flu. diuertigium	45 b
Boæ	64 a
Boagrii	62 b
Boas flu.	92 a
Bocana ciuitas	124 a
Bocantum hemerum	67 a
Bochir	73 a
Bodenhufen	40 b
Boderia æstuarium	26 b
Bodinouus	33 b
Bodman ciuitas	28 a
Bodotria	26 b
Boæcolicus mons	72 a
Boei	43 a
Boæodurum	42 a
Boenassa	88 a
Boeon	54 b
Boæotia	63 a
Boeotia	62 a b
Bogadia	114 a
Bogadium	40 b
Bogdomanis	82 a
Boh flu.	33 b
Boia Boæa	64 a
Boianum	49 a
Boij	46 b
Boioaria	42 b
Boium	62 b
Bolbitinum ostium	73 a
Bolcar	52 a
Bolea	33 b
Bolentium	43 a
Bolerium	26 b
Bologna	48 a
Bona	46 a
Bona	69 a
Bonæ fortunæ insula	123 a
Bonandria	72 a
Bonchyris	74 a
Bondelia	48 a
Bone fluius	25 b
Bonis	119 a
Bonifacium	50 a
Bonna	37 b

Bonne	37 b
Bononia	43 a
Bononia	48 a
Bonus portus	33 a
Boræta	122 b
Borbetomagus	37 b
Boreum promontorium	25 a
Boreum promontorium	25 b
Boreum promont. finis Syrtis	72 a
Borgia	33 a
Borion	72 a
Borsippa	101 a
Borysthenes insula sic dicta	37 b
Borysthenis fluij ostia	33 a
Borysthenis flu. id quod iuxta Amadocam est	33 b
Bosa	51 a
Bosina	56 a
Bosinenses	44 a
Bosire	73 a
Bosphorus Thracius	58 a
Bosphorus Cimmericus	91 a
Bosrah	98 b
Bosra Legio	98 b
Botrus	95 b
Botrys	95 b
Bonianum	49 a
Boum	79 b
Bourg	36 b
Bourges	35 a
Bouta	78 a
Boziata	93 a

Br

Brabant	37 a
Braccata Gallia	38 a
Bracodes extrema	69 b
Brachara	32 a
Brachium sancti Georgij	59 a
Brachium sancti Georgij	82 b
Brachmanæ magi	120 a
Brachme	120 a
Brætolaëum	30 a
Braga	32 a
Bragada	69 a
Bragodurum	42 a
Bralius mons	37 a
Bramagara	116 b
Bramma ciuitas	123 b
Branchidæ	83 b
Branditio	46 b
Brannogenium	27 b
Brauum	32 b
Brecara augusta	32 a
Bregaetium	43 a

Ptolemæi.

Byblus	95 b	Cadufiorum uallum	102 b
Byce palus	53 a	Cæa	63 a
Byciflu.ostia	53 a	Cædri flu.ostia	51 a
Byntha	78 a	Cælydni flu.ostia	59 a
Byren mons	68 a	Cæne	64 a
Byrfa	69 a	Cæni flu.ostia	38 b
Bytila	65 a	Cænomani	47 a
Byzacium	71 a	Cænopolis	72 b
Byzantium	58 a	Cæpori populi	31 b
Byzantium	116 b	Cætleil Cærdulia	27 a
Byzia	58 b	Cæriana	29 a
		Cære	48 a
Ca		Caermarden	27 b
		Cæsa	101 a
C Abana ciuitas	106 b	Cæfada	33 a
Cabalaca	93 a	Cæfaraugusta	33 b
Cabafa	75 a	Cæfaraugusta	90 b
Cabasites Nomus & metropolis	75 a	Cæfarea	87 a
Caballinus fons	62 b	Cæfarea magna	88 b
Cabassus	89 b	Cæfarea, quæ & Smyrdiane	82 a
Cabe fons	70 a	Cæfarea Philippi	97 a 98 a
Cabelliorum Colonia	38 b	Cæfarea Stratonis	97 b
Cabezon	32 a	Cæfarea penes Anazarbum	90 b
Caberafa	103 b	Cæfarea Paniaë	97 a
Cabilonum	36 b	Cæfarea Palæstinaë	97 b
Cabira	88 a	Cæfaris Aræ	54 a
Cabira	88 b	Cæfarodunum	36 b
Cabo de Gata	28 b	Cæfaromagus	37 a
Cabo de Carbonero	ibi.	Cæfia littus	50 a
Cabo de Mar	25 b	Cæfij flu.ostia	92 b
Cabo de Perates	31 a	Cætaria	51 b
Cabo de Potinio	82 a	Cæta	46 a
Cabo Pascino	52 a	Cætobrix	29 b
Cabo de Minera	46 a	Cahors	35 a
Cabo de Colone	46 b	Caici flu.ostia	82 b
Cabo de la Columba	62 a	Calabriaë ducatus	49 a b
Cabo de Cantero	66 a	Calacta	51 b
Cabo de tres Arcas	66 b	Caladunum	32 a
Cabo de Nubia	69 a	Calægia	41 a
Cabo de Sorta	69 b	Calagorina	34 a
Cabo de Raxaotini	72 a b	Calahorra	34 a
Cabo de Chio	83 a	Calandadrua	24 b
Cabo de la Groda	95 a	Calaris Caller	51 a
Cabubathra mons	106 a	Calataiud	33 a
Cabullinum	36 b	Calate infula	71 b
Cabyla	58 b	Calathua	100 b
Caceres	30 a	Calatraua	33 a
Cachura	94 b	Calatum	27 a
Cacyrum	52 b	Calbis flu.ostia	83 a
Cadi	84 a	Calbork ciuitas	28 a
Cadine	84 a	Calduba	29 a
Cadmea	63 a	Cale acte, uel pulchrum littus	63 a
Cadmus mons	83 b	Calebensij	50 b
Cadurcenses	ibi.	Calecariaë extrema	116 a
Cadurci	135 a	Caledonia	26 a
Cadufij populi	103 a	Caledonia fylua	27 a

Index

Caledoniꝝ populi	27 a	Cambericum Gangis flu. ostium	117 a
Calemborg mons	42 b	Cambetum	32 a
Calenas	84 b	Cambodunum	42 a
Calenum	49 a	Cambris flu.	113 a
Cales	49 a	Cambyſi Erarium	79 b
Cales	36 b	Cambyſis flu. ostia	102 b
Caleua	27 b	Cambyſum Gangis flu. ostium maxime occi-	
Calguia	98 b	dentale	117 a
Calichut Calechut	116 b	Camera	65 b
Calicula	29 a	Cameracensis Cambray	37 a
Calinda	85 a	Camertes	48 b
Calindoca	121 a	Camigara	119 a
Calindoca	60 b	Camirus	85 a
Calipodis flu. ostia	29 b	Campæ	88 b
Calisia	41 a	Campania maritima	46 a
Calitur	121 a	Campania	37 a
Calix Caliz	29 b	Campani	46 a
Callaici Lucenſes	30 b	Campani	49 a
Callatis	57 a	Camphiaca	104 b
Calletæ	36 a	Campi Venafrani	49 a
Calleti	35 b	Campidona	42 a
Callidromus mons	62 b	Campſa	71 a
Calliga	121 a	Campus Gotthorum	32 a
Calligeris	120 b	Camudolanum	27 b
Calligicum promontorium quod &		Camulodunum	27 a
Cory	117 a	Camulodunum	27 b
Callij promontoꝝ	73 a	Camum Lodunum	27 a
Callij	74 a	Camureſarbum	88 b
Callinice	96 b	Canaca	29 a
Callinufa promontoꝝ	95 a	Canagara	117 a
Calliopolis dicta ciuitas	59 a	Canagora	118 b
Callirohe	98 a	Canantelli flu. ostia	35 a
Calliſte	63 a	Canaria inſula	78 b
Calliſtratia	85 b	Canariæ inſulæ	78 b
Calliteræ	60 b	Canaftræum promontoꝝ	59 b
Calpæ flu. ostia	82 a	Canata	97 a
Calpe mons & columna in interiori ma-		Canata	103 b
ri	28 b	Canathra	124 b
Calpurniana	28 b	Cancarron de Mahoma	73 b
Calſioli	48 b	Candaces Regia	79 b
Calſioriffa	89 a	Candanum	55 a
Calucula	29 a	Candaniæ montes	60 a
Calyba	58 b	Candia inſula	65 a
Calydna	84 b	Candia ciuitas	65 b
Calycadni flu. ostia	90 a	Candipatna	121 a
Calydon	62 b	Canduum	41 a
Calidna	85 a	Candyba	85 b
Calymna	85 a	Candys	103 a
Camanes	116 b	Cane Emporium & extremum	106 a
Camara ciuitas	65 b	Canifro	59 b
Camaran	108 a	Canna	88 b
Camarica	32 b	Canna Canæ	85 a
Camarinum	48 b	Cannæ	49 b
Camarina	52 b	Cannetum	47 b
Cambaia Gambaia	115 b	Canobos	73 a
Cambalu	113 a	Canogiza	122 b

Canopiſi

Ptolemæi.

Canopifi	70 b	Carallis ciuitas & promonto,	51 a
Canopus	73 a	Carallitanus sinus	51 a
Cantabri	30 b	Carambis extrema	85 b
Cantabri populi	32 a	Carape	89 a
Cantabricus oceanus	30 b	Carauas	47 a
Cantæ populi Cantij	27 a b	Carbalia	85 b 87 a
Canthatis ciuitas	108 b	Carbantorigum	26 b
Cantinaustathmus statio	116 a	Carca	33 b
Cantioebis	41 a	Carcafo	38 b
Cantium promonto.	26 b	Carcaffona	38 b
Cantuaria urbs, Canterburg	26 b	Carchedon	69 a
Cantuaria, Canterburg	27 b	Carciniti flu. ostia	53 a
Canucis	67 b	Carcine	54 a
Canusium	49 b	Carcoma	67 b
Capactoni	97 b	Carcinna ciuitas	54 a
Capadociae situs	87 b	Carcorella	72 a
Capara	30 a	Carcus	124 b
Caparcotia	97 b	Cardamilæ	65 a
Caparcelis	89 b	Cardamine	108 a
Caparra, Capera	30 a	Cardia	58 a
Caparorfa	98 a	Cardia	59 a
Caper flu.	102 a	Cardonæ ducatus	34 a
Capernaum	96 a	Carei populi	120 b
Capa	54 b	Carenfij	51 a
Caphareus promont.	63 a	Carepula	67 b
Caphas mons	77 a	Careffus	63 a
Capitolia olim Hierosolyma	98 a	Caria	83 b
Capitolias	97 a	Cariassa	29 a
Capis	69 b	Cariath arbe	97 b
Capotana	114 a	Caricardama	120 b
Cappafa	30 a	Carigæ	121 a
Capraria infula	49 b	Carilocus	36 b
Caprea infula	49 b	Carima	86 a
Caprus flu.	102 a	Carindiæ flu. ostia	102 b
Capfa	71 a	Carine	103 b
Capfina ciuitas	106 b	Carini populi	27 a
Capfon	78 a	Carinthia	47 a
Capua	49 a	Carinula	14 a
Caputa	94 b	Carinthia regio	42 b 44 b
Caput Album	76 b	Carifa	29 a
Caput Viride	77 a	Caripraca	105 a
Caput Viride	125 a	Cariffa	86 a
Caput Album & Viride	125 a	Carifti populi	30 b
Caput bonæ spei	125 b	Carifti populi	33 b
Caput bonæ spei	81 a	Carmala	89 b
Caput Crucis	31 a	Carmana metropolis	109 a
Caput Chelidoniæ	85 a	Carman Regia	107 b
Caput Sancti Vincetij	29 b	Carmaniæ desertæ situs	105 b
Caput S. Andreæ	95 a	Carmaniæ situs	108 b
Caput Columbarum	62 a	Carmara	121 a
Caput S. Mariæ	82 b	Carmelus mons	95 b
Capytium	52 a	Carmina	109 a
Caraceni	49 a	Carmo	29 a
Caracca	33 a	Carna	107 b
Carada ciuitas	106 b	Carna Carana	107 b
Caraga	71 a	Carnalis	89 b

Index

Carnarius sinus	47 a	Casmari	68 b
Carnafa	118 a	Casperia insula	78 b
Carni	47 a	Caspiae portae	103 a
Carniola	47 a	Caspij populi	102 b
Carnus	43 a	Caspira	118 b
Carnutae	36 a	Caspiraei populi	118 b
Caroea uicus	53 a	Caspiū mare	109 b
Caronium	31 b	Cassae	87 a
Carosa	85 b	Cassandria	59 b
Carpasarum insularum medium	95 b	Cassanitae	106 a
Carpasia	95 a	Cassida	122 b
Carpasium	95 a	Cassiliū, Cassel	40 b
Carpatus mons	53 b	Cassiope portus	61 b
Carpella extremum	108 b	Cassiope portus	61 b
Carpetani	32 b	Cassiope ciuitas & promont.	61 b
Carpi	69 a	Cassiopoli	90 a
Carpi	82 a	Cassios	92 b
Carpis	69 a	Cassiotis	73 a
Carpis	43 b	Cassiotis	96 b
Carpudæmum	58 b	Cassiterides insulae	34 b
Carrabia	60 b	Cassium	73 a
Carraca	47 a	Cassius mons	96 a
Carræ	99 b	Castabala	90 b
Carrodunum	43 a	Castellani populi	34 a
Carrodunum	41 a	Castellas	85 b
Carrodunum	54 a	Castellon Dempurias	31 a
Carfeoli	48 b	Castellum	75 a
Carfidana	55 b	Castellum peregrinorum	95 b
Carfula hodie	45 a	Castelluciū	49 a
Carsum	57 a	Castilia, Castilla	30 b
Cartagena	31 a	Castra	120 a
Cartaia	28 b	Castra Germanorum	67 b
Cartasina	120 a	Castres	38 b
Carteia	28 b	Castrum	46 b
Cartenna	67 b	Castrum nouum	46 a
Carthenniflu. ostia	67 b	Castrum puellarum	27 a
Carthæa	63 b	Castulon	33 a
Carthago urbs magna	69 a	Casurgis	41 a
Carthago uetus	33 b	Casus ciuitas	84 b
Carthago noua	31 a	Catabathmus paruus	74 a
Carthara	99 b	Catabedæ flu. ostia	121 b
Cartheia	63 a	Catadæ flu. ostia	69 a
Cartinaga	120 a	Cataonium promonto.	72 b
Caruanis	88 a	Catalonia Cataluña	30 b
Carura regia Cerobothi	120 b	Catamana	96 a
Carura, quæ & Ortospana	114 b	Catana Colonia	52 a
Carya	85 a	Catanæi	52 a
Carystus	63 a	Catani populi	74 a
Casalus sinus	50 a	Catania Catina	52 a
Casama	97 a	Cataoniae præfecturæ	89 b
Casanium	112 a	Catara	107 b
Casape	109 b	Cataractes	86 b
Casce	114 a	Cataracti flu. ostia	65 b
Casilinum	49 a	Cataracti flu. ostia	86 b
Cassius mons	73 a	Catari populi	38 b
Castona	33 a	Catarobonis flu. diuertigium	39 b
		Cathabatos	

Ptolemæi.

Cathabatmos magnus	72 b	Celnj flu. ostia	26 b
Catharum	44 b	Celmantia	41 b
Catharum promontorium	77 a	Celso	34 a
Cathay	111 b	Celsitani	51 a
Cathei populi	119 b	Celtiberi	33 a
Catena mundi	58 a	Celtici Bætica	29 a
Cathrapis flu. ostia	108 b	Celtici Lusitani	30 a
Caticardama	117 a	Celtogalatiæ Lugdunensis situs	35 b
Catinenses	52 a	Celtogalatiæ Aquitaniæ situs	34 b
Catifa	114 b	Celtogallia	35 b
Catralucos	30 a	Cemellio	47 b
Catti	40 a	Cemeneleum	47 b
Cattiderides insulæ	34 b	Cemmeni montes	36 a
Cattigara Sinarum statio	123 b	Cenabum	36 a
Caturactonium	27 a	Cenæum promonto:	63 a
Caturgidi	47 b	Cenchrea	95 a
Catyeuchlani populi	27 b	Cenchreæ nauale	64 b
Cauaillon	38 b	Cene promontoria	83 a
Cauari	38 b	Cenelata ciuitas	50 b
Cauaris	110 b	Ceneroth lacus	96 a
Cauca	32 a	Cenestum	50 b
Caucana portus	52 a	Cenionis flu. ostia	26 b
Caucasi montis promonto.	91 b	Cenomani	36 a
Cauci populi	25 b	Centauri	60 a
Caucones	82 a	Centinum	48 b
Caudriacis flu. ostia	108 b	Centorpia	52 a
Cauilla	58 b	Centos uicus	106 a
Caumos insula	28 a	Centrones	47 b
Caunus	83 a	Centurinum ciuitas	50 b
Cauo di sole	46 a	Centuripæ	52 a
Caura	30 a	Ceos	63 a
Caurium	30 a	Cephalenia insula & eiusdē nominis ci.	61 b
Cauros	63 b	Cephalenia ciuitas	61 b
Caux	35 b	Cephaleniæ maxime septētrio. pmōt.	61 b
Cayl	117 a	Cephaleniæ maxime australe pmont.	61 b
Cyro	75 b	Cephalodum	51 b
Caystrus	90 a	Cephalonefus	53 a
		Cepheni	100 b
		Caphisia	62 a
		Cepiana	30 a
		Ceramus	83 a
		Cerauge	121 a
		Ceratus	87 b
		Cerauna	65 b
		Ceraunia	71 b
		Cerauni montes	95 a
		Cerauni	61 a
		Cerauniorum promonto.	44 b
		Cerbica	91 b
		Cercegli	71 a
		Cercetidis sinus	46 a
		Cercinna insula & ciuitas	91 a
		Cercopia	71 b
		Cereapolis	84 a
		Cereffus	64 a
			34 b

Ce

Index

Cereura	116 b	Chaones	61 a b
Cerinthus	63 a	Chaonia	61 a
Cerlel	67 b	Chaonia	96 b
Cerne insula	78 b	Characi	84 a
Cerontes populi	27 a	Characmoba	98 b
Cerretani populi	34 a	Charan	99 b
Cersunum	50 b	Charax	34 b
Certissa	43 b	Charax	89 a
Ceruaria	33 a	Charax seu uallum	105 a
Ceruertere	48 a	Chargatha	107 b
Ceruini	50 b	Charidemi promont.	28 b
Cesaena	48 a	Chariphi Indi flu. ostium	116 b
Cesauo	47 a	Chariusti flu. ostia	92 a
Cesi ciuitas	84 b	Charlieu	36 b
Cessero	38 b	Charmonia	29 a
Cestri flu. ostia	86 b	Charracharta	110 b
Cestria, Chestre	26 a	Chartres	36 a
Cetaeum promonto.	124 a	Chasbia	88 b
Cetis prouincia	90 a	Chasira	94 a
Ceua	47 b	Chatari populi	119 b
Cezimbra	29 b	Chatatrae, quae & Chelonitides dicuntur	
		insulae	80 b
Ch		Chathei populi	119 b
Chaberi flu. ostia	117 a	Chatracharta	102 a
Chaberi fluuij fons, in monte Adifas		Chatramotitae populi	107 a
thro	118 a	Chatriaei populi	119 b
Chaberis ciuitas	117 a	Chatrisce	114 a
Chabora	99 a	Chaurana	112 b
Chaboras fluuius	99 a	Chaurina	114 a
Chabrii flu. ostia	59 b	Chelbeus	71 b
Chabuata	107 b	Chelidoniae scopuli quinque	85 b
Chadacha	93 a	Chelonates	64 a
Chæreda	72 a	Chelonidae paludes	77 a
Chæronea	63 a	Chelonites promonto.	64 a
Chætæ	60 b	Chelonites sinus	64 a
Caistri flu. ostia	83 a	Chelonitides insulae seu Cathatrae	80 b
Chalcedon	81 b	Chenoboscia	76 a
Chalcedonij	82 a	Cheroga	31 b
Chalcidicae	59 b	Cheronia	63 a
Chalcidice	60 b	Chersini flu. ostia	52 b
Chalcidice	97 a	Chersis uilla	72 a
Chalcis	62 b	Chersonesi extrema	106 a
Chalcis	63 a	Chersonesi extrema	106 b
Chalcis	97 a	Chersonesi situs	58 b
Chalcis iuxta Euripum	63 a	Chersonesus	51 a
Chalcitis regio	122 b	Chersonesus	52 a
Chaldæi	100 b	Chersonesus	54 b
Chaleus	62 a	Chersonesus	64 b
Chalibonitis	96 b	Chersonesus	65 a
Challon	36 b	Chersonesus	65 b
Chalusi flu. ostia	39 a	Chersonesus	71 b
Chalybon	96 b	Chersonesus	78 b
Cham	97 a	Chersonesus	116 b
Chamanensis praefectura	88 b	Chersonesus extrema	62 b
Chamani	40 a	Chersonesus extrema	63 a
		Chersonesus magna	72 b

Ptolemæi.

Chersonesus parua portus	73 a	Chrysoroas flu.	96 a
Chersonesus extrema	104 b	Chuchina	116 b
Chertobalus	43 a	Chuduca	101 a
Cherza	52 b	Chumana	101 a
Chesbon	98 b	Chufari flu.ostia	76 b
Chettæa uilla	73 a	Chuxambari mons	70 a
Chij caput	83 a	Chuxis	71 a
Chij insulæ ciuitas	63 a	Chyde	38 a
Chilia	57 a	Chyde flu.ostia	51 b
Chinalaph flu.ostia	67 b	Chylemath flu.ostia	67 b
Chinna	45 a	Chymo uicus	73 a
Chios ciuitas	84 b	Chyretizæ	61 a
Chipiona	28 b	Chytrus	95 b
Chiriphe	101 a		
Chizala	68 b	Ci	
Chnigaphola urbs	123 a	Cia insula	63 a
Chnubis	76 a	Ciabri diuertigium	55 b
Choana	103 b	Ciacis	89 b
Choana	105 b	Ciamum promont.	65 b
Choana	110 b	Cianica	89 b
Choaspa	115 a	Cibina	103 b
Choastra	103 b	Cibotos	84 b
Chobata	93 a	Cibyra	84 b
Chobath	67 b	Cicabo	92 a
Choburgk	41 a	Cilicia aspera	87 a
Choce	100 b	Ciliciæ situs	90 a
Chodda	109 a	Cilia	42 b
Cholbesina	111 a	Cilini populi	31 b
Cholimam	94 b	Clime	71 a
Cholle	97 a	Cimara	123 a
Cholmadara	96 b	Cimeriaci montes	61 a
Chologi	88 a	Cimerius bosphorus	54 b
Cholua	94 a	Cimmerium	54 b
Cholua	94 b	Cimmerium promontorium	90 b
Choluata	94 a	Cimolis insula, in qua ciuitas	65 b
Choma	85 b	Cimolis	83 b
Chomara	110 b	Cimon mons	85 b
Chonnamagara	118 b	Cindia	118 b
Chora	84 a	Cineodcolpitæ	106 a
Chorazim	97 b	Ciniata	86 a
Chordube	87 b	Cinithij	70 a
Choródna	104 b	Cinna	34 b
Chorographia quid	5 a	Cinna	86 b
Choromitrena regio	103 a	Cinna	102 a
Chorla	94 a	Cinna	104 b
Chorsabia	89 a	Cinnaba mons	68 a
Chorsei flu.ostia	96 a	Cinopolis	85 b
Chofair	73 b	Cinsterne	69 b
Chotæna	89 b	Cinyphus flu.	70 a
Chrabala	71 a	Cipipa	70 b
Cretina	30 a	Circæum promon.	46 a
Chrōmyorum extrema	95 a	Circidij flu.ostia	50 a
Cronis flu.ostia	52 b	Cirna mons	69 b
Chryse insula	123 a	Cirni insulæ situs seu Corsicæ	50 a
Chrysera insula	123 a	Ciromandel	117 a
Chrysoanæ flu.ostia	121 b		

Index

Cirra	89 b	Climax	107 a
Cirra deorum	121 b	Clipea	69 a
Cirrada regio	122 b	Clitæ	82 b
Cirra	62 a	Cliternum	48 b
Cirse	82 b	Clitor	64 b
Circa Julia	70 b	Clodiani flu. ostia	31 a
Cisamus ciuitas	65 b	Clostenenuburg	42 b
Cisanus	47 a	Clostra	46 a
Cissæ flu. ostia	87 b	Clota æstuarium	26 a
Cissæ	67 b	Cluaca	103 b
Cissij	87 b	Clunia Colonia	32 b
Cissij Susij	103 b	Clunium ciuitas	50 a
Cistertium	39 a	Clupea	69 a
Cistoboce	55 b	Clusium	48 a
Citamum	94 b	Clusium	49 a
Citarij montis	60 a	Clyfma præsidium	73 a
Citharistos promonto.	38 b		
Citium ciuitas	95 a	Cn	
Ciudad real	32 b	Cnema ciuitas	33 a
Ciudad Rodrigo	30 a	Cnemides	62 b
Ciuitas castelli	48 b	Cnidus ciuitas & promont.	83 a
Ciuitas palmarū	98 a	Cnosus	65 b
Ciuitas uetus	46 a		
Cizara	89 b	Co	
Cl		Co	75 b
Clamidia	63 b	Co ciuitas	84 b
Clauis flu.	49 a	Coæ flu. fontes	117 b
Clarentia	63 b	Coamoni	110 b
Claternæ	48 a	Coanca	119 a
Claudia	42 b	Coara	97 a
Claudia	89 b	Coatras mons	101 b
Claudiana castra urbs	27 b	Cobe Emporium	79 a
Claudiocestria	27 b	Cobij	74 b
Claudiomirium	31 b	Cocala	117 a
Claudiopolis, quæ & Bithynium	82 a	Cocalia	88 b
Claudiopolis	86 a	Cocconagara	123 a
Claudiopolis	89 b	Cocconagæ populi	120 a
Claudiuium	42 b	Cocconati tres insulæ quarū mediū	108 a
Claudus insula, in qua ciuitas	65 b	Coccoranagara	123 b
Clazomene	57 b	Cockermont	26 a
Clazomene	83 a	Cocus promonto. & ciuitas	65 a
Cleartis palus	73 b	Codana	94 b
Cleonæ	64 b	Codanonia insula	41 b
Cleopatrida	73 a	Codane	116 a
Cleperu	41 a	Coddura	117 a
Clepidana	54 a	Codrana	119 a
Clesenburg	56 a	Coeamba	115 b
Cleserburgum	55 a	Coela	59 a
Cletharro	98 b	Coele Syria	97 a
Clides extrema	95 a	Coelerini populi	32 a
Clides insulæ	95 b	Coeliobriga	32 a
Climax	74 a	Coelos	59 a
Climax	85 a	Coenonium	40 b
Climax Castellum	85 b	Coeranum	90 a
			Cognabanda

Ptolomæi.

Cognabanda	119 b	Comum aut Toenea uicus	47 b
Cognandaua	118 b	Conane	87 a
Cogni	88 b	Conca	32 a
Colaca	119 a	Concana	37 a
Colaicum promont.	117 a	Concha	33 a
Colancorum	41 a	Conchylum	72 a
Colania	27 a	Concordia	30 a
Colarina	100 a	Concordia	47 a
Colarnum	30 a	Concordia colonia	47 a
Colchi emporium	116 b	Condabora	33 a
Colchinum	116 b	Condate	36 a
Colchidis situs	92 a	Condica	85 b
Colchis	94 b	Condiuincum	36 a
Colenderis	90 a	Condota	122 b
Colentum	45 a	Confloenta	32 b
Coletani	43 a	Confluentia	37 b
Coli ciuitas	121 b	Congustus	86 b
Colias	76 b	Conica	86 a
Collops magnus, uel Cullu	69 a	Coniunctio Hermi amnis & Pactoli	
Collops paruus	ibidem	fluuij	83 a
Colmenariū	33 b	Conna	84 a
Colobon terminus promont.	79 a	Consentia	49 b
Colobrassus	87 a	Constana	70 b
Coloe ciuitas	80 a	Constantia	37 b
Coloe palus ex qua Astapus fluit	80 a	Constantinopolis	58 a
Colon ciuitas	117 a	Consuantæ	42 a
Colone	64 a	Conta	118 b
Colonia	37 b	Contacossyla Emporium	117 a
Colophon	83 a	Contestani populi	31 a
Colsa	95 a	Contestani populi	33 b
Colubraria insula	34 b	Contributa	26 a
Columbaria	37 b	Conuuey flu.	26 a
Colymbanium promonto.	51 a	Coos, coum	84 b
Comana	82 a	Copa	90 b
Comana	85 b	Copæ	63 a
Comana	110 b	Copar uicus	106 a
Comana Capadociæ	89 b	Cophanta	109 a
Comana pontica	88 a	Cophanta portus	109 a
Comani populi	110 b	Cophes flu.	117 b
Comania	92 a	Coptos ciuitas	76 a
Comba	85 a	Cora	49 a
Combusta	108 a	Corace	98 b
Comedorum montana regio	111 b	Coracensij	51 a
Comenij	44 b	Coracensium	86 b
Comidana	55 b	Coracis flu. ostia	91 a
Comidia	81 b	Coracis montis promonto.	91 b
Commacum	87 b	Coracodes portus	50 b
Commagena	96 a	Coralius	82 a
Communia extrema	116 b	Coranto	46 b
Como	47 b	Corasine regia	111 a
Comonni	38 b	Corasini Corasmini	110 b
Comopolis	102 a	Corax mons	62 b
Complutica	32 a	Corax promont.	54 b
Complutum	33 a	Corbasa	87 a
Compostella	30 b	Corbeuntus	86 a
Compfa	49 a	Corcobara ciuitas	124 a

Index

Corcira	102 a	Cortona	48 b
Corcyra nigra	45 a	Cortyn	65 b
Corcyra ciuitas	61 b	Coruialbi	123 a
Corcyra quæ magna est	ibidem	Coruncala	121 a
Corda	27 a	Corus flu.	92 b
Cordoba	28 b	Corusia	91 b
Corduba	28 b	Cory insula	121 a
Cordyle	88 b	Cory promont. quod & Galligicum	117 a
Corena	72 a	Corycus	90 a
Corenia	71 b	Corydalla	85 a
Coreffus	63 a	Corygaza	122 b
Coreur	120 b	Coryne	64 b
Corfinium	49 a	Coryphasium promonto.	64 a
Corfinium	61 b	Cofa, in qua est adamas	119 b
Coria	27 a	Cofamba	117 a
Coria	30 a	Cofenum	76 b
Coricum	48 a	Cofetani	31 a
Coridorgis	41 b	Cofeude	106 b
Corij flu. ostia	108 b	Cofmeti	83 a
Corindiur	120 b	Cofmos	98 a
Corinium	27 b	Coffæ	46 a
Corinium	44 a	Cofentia	49 b
Corinthia regio	63 b	Coffium	35 b
Corinthus	64 b	Coffyra insula & ciuitas	71 b
Coriondri populi	25 b	Constantia	37 a
Coritani populi	27 b	Cotaca	114 a
Cormafa	87 a	Cotamba	104 b
Cormes	31 b	Cotes promontorium	66 a
Corna	88 b	Cotiaium	84 a
Cornabij populi	27 a b	Cotrona	48 a
Cornacum	43 b	Cottæobriga	30 a
Corne	89 b	Cottagobriga	30 a
Cornelij castrametatio	69 a	Cottiar metropolis	116 b
Cornensij	51 a	Cottingen	40 b
Cornetum	46 a	Cottis	117 a
Corniuium	44 a	Cottobara	115 b
Cornito	65 a	Cottobara	117 a
Corocondame	91 a	Cotomana	94 a
Coromanis ciuitas	106 b	Cotyorum	87 b
Corone	64 a	Cotyrga	52 b
Coronea	63 a	Cotynufa	29 b
Coroni occidentalis finis	102 b	Cougium	32 a
Cornus	51 a	Coyanca	33 b
Coronia	61 a	Coymafeni	50 b
Coronia	63 a	Coymbra	30 a
Corphu insula	61 b	Cozala	94 a
Corpicensij	51 a		
Corra	94 b	Cr	
Corra	104 b	Cracouia	41 a
Corrodamum promon.	106 b	Cradena	60 a
Corrodunum	42 a	Cragasmons	85 a
Corfica insula	50 a	Crambusa insula	87 a
Corfij	51 a	Cranon	61 a
Corfura	71 b	Crapakmons	53 a b
Corthata metropolis	122 a	Crapalica	48 a
Corticata	29 a		
			Crassetum

Ptolomæi

Crassetum	48 a	Cuneus ager	29 b
Cratas	52 a	Cuni	115 b
Cratia quæ & Flauiopolis	82 a	Cuniocharium	51 a
Crema colonia	87 a	Cunusitani	51 a
Cremona colonia	47 a	Cuphe	78 a
Crenide	60 b	Cupra maritima	46 b
Crenides	59 b	Cupra montana	48 a
Crepfa	45 a	Curaporina	119 a
Cresso portus	83 a	Curcum	44 b
Cretæ insulæ situs	65 a	Curch	90 a
Cretopolis	87 a	Curellur	120 b
Creusa	62 a	Curetes	61 b
Creusis	62 a	Curgia	29 b
Crexa	45 a	Curia	27 a
Criffa	62 a	Curiandra	110 b
Critea	59 a	Curianum promonto.	34 b
Criu metopon	54 b	Curfelinium	49 a
Criu, hoc est Arietis frons promonto.	65 a	Curias extrema	95 a
Croatia	44 a	Curicta insula	45 a
Crocodilorum ciuitas	75 b	Curicum	45 a
Crocodilorum ciuitas	76 a	Curita	45 a
Croia regia	60 b	Curium ciuitas	95 a
Cromna	82 a	Curna	103 a
Cron	56 a	Curnonium	34 a
Croni uel Saturni promont.	79 a	Curobis	69 a
Cronius mons	64 b	Curfus	29 a
Crotiatonum	35 b	Curta	43 b
Croton ciuitas	46 b	Curua Euboeæ	63 a
Crunos	57 a	Curua Siria	97 a
Crutone	46 b	Curula ciuitas	117 a
Crya	85 a	Cusæ flu. ostia	66 b
Cribizi	57 a	Custodia Hermopolitana	75 b
Crypta	95 a	Cutiariis flu. ostia	123 b
Cryptus portus	106 b		
	Ct	Cy	
		Cyamba prouincia	121 b 123 b
Ctemenæ	61 a	Cyane	85 a
Ctenis portus	54 b	Cyaneæ insulæ	58 b
Ctesiphon	102 a	Cyanei flu. ostia	92 a
	Cu	Cyaneorum insula	82 b
		Cybele	86 a
Cua	108 a	Cybisstra	89 b
Cuacerni	32 a	Cybros	96 b
Cuba	120 b	Cycistra	88 b
Cubina	94 b	Cydna	60 b
Cuchina	109 a	Cydna	85 a
Cucua colonia	70 b	Cydni flu. ostia	90 a
Cucunda	92 a	Cydnu flu.	92 b
Cuina colonia	71 a	Cydon Cydona	65 b
Cuma	83 a	Cydonis	65 b
Cumæ	46 a	Cyiza portus	109 a
Cumania	90 b	Cyllene nauale	64 a
Cumueni	35 b	Cyme	85 a
Cumeum Coni	47 b	Cyniphi. flu. ostia	69 b
		Cyniphus flu.	77 a
			c iij

Ptolomæi

Darini populi	25 b	Deranebilla	109 a
Dariorigum	36 a	Derbe	88 b
Darittis regio	103 a	Derotte	75 a
Darna	102 a	Derra	59 b
Darnis	72 a	Derrij	44 b
Daroacana	114 b	Derrima	96 b
Dartha	102 a	Deriopes	44 b
Daruernum	27 b	Derrisextrema	59 b
Darum uicus	79 b	Derris extrema	73 a
Dascuta	89 a	Dertona	47 b
Dascylum	81 b	Dertosa	33 b
Dascylos	81 b	Dessana	47 b
Datos	60 b	Detiana	34 b
Dauaba ciuitas	112 b	Detunda	28 b
Dauchis mons	81 a	Deua	108 a
Daudyana	94 b	Deuaflu.	30 b
Daulia	60 a	Deuana	27 a
Daulis	62 b	Deuana	27 b
Daurfij	44 b	Deuana castra	27 b
Dausdana	57 b	Deucaledonius oceanus	26 a
Dax	35 b	Deueltus Colonia	58 b
Daxata	113 b	Deuona	41 a
	De		Di
Deba	96 b	Dia	63 b
Deborus	60 a	Dia insula	65 b
Debris	78 a	Diabate insula	51 b
Decan	108 b	Diabolitę	36 a
Decapolis	97 a	Diacherlis præsidium	72 a
Deciatij populi	38 b	Diacum	57 a
Dedacana	82 a	Diamunę flu. fontes	117 b
Dedala	118 b	Dianę uel Artemidis fanum	62 a
Dee fluuius	26 a	Dianę fanū	81 b
Degia	102 a	Dianę portus	50 a
Deli insulę ciuitas	63 b	Diannium	31 a
Delium	63 a	Diarroea portus	72 a
Delminium	44 b	Diasquillo	81 b
Delphi ciuitas	62 b	Diatesbes	50 b
Delphinatus	38 b	Diboma	60 a
Delphini portus	45 b	Dibra	57 a
Demetrias	59 b	Dicęarchia	46 a
Demna	44 b	Dictamum	65 b
Demus amnis cuius fontes	111 a	Dictana	65 b
Denia	31 a	Dictęus	65 b
Denonia prouincia	28 a	Dictę mons	65 b
Denoushire prouincia	28 a	Dictis	86 a
Denselatę	58 a	Diditua	101 a
Deobriga	30 a	Didymę insulę duę	76 b
Deobriga	32 b	Didyme insula	52 b
Deobrigula	32 b	Didymi montes	106 b
Deopalli	120 b	Didymi occidentalia	83 b
Deorum currus mons	77 a	Didymi orientalia	86 a
Deorum portus	67 b	Diepa	27 b
Deparetij	60 b	Dierna	56 a
Dera	104 a	Digima	107 b

Index

Diglane	93 a	Diur mons	67 a
Diglito	93 b	Dizaca	94 a
Digne	39 a		
Diluron	31 a	Do	
Dima	63 b		
Dimensij	57 a	Dobuni populi	27 b
Dimetris, hoc est Cereris Scopias promon-		Docimæum	84 a
torium	79 a	Docimia	84 a
Dinia	39 a	Docirana	55 b
Dinogetia	57 a	Doclea	45 a
Diocæsarea	84 b	Dogana	114 a
Diocæsarea	88 b	Dolicha	60 b
Diocæsarea	90 a	Doliche	84 b
Dioclia	84 a	Doliche	85 b
Diodori insula	80 b	Doliche	96 a
Diogenis promonto.	79 a	Dolichiste insula	85 b
Diolcos pseudostomum	73 a	Domana	89 a
Dion colonia	59 b	Domana	107 b
Dion promonto.	63 a	Domiciopolis	90 a
Dion promontorium	65 b	Don flu.	53 a
Dionysi seu Bachi ciuitas	124 a	Doncastre	27 b
Dionysias	63 b	Donia	32 a
Dionysias	74 b	Donmonij populi	28 a
Dionysopolis	57 a	Dor Dorum	96 a
Dionysopolis, quæ & Nagara	118 a	Dora	96 a
Diopolis	82 a	Doram ciuitas	26 b
Diopolis	88 a	Dorath	67 a
Dios uel Iouis ciuitas magna	76 a	Dorbeta	99 b
Dios, hoc est Iouis ciuitas parua	76 a	Dorcestre ciuitas	28 a
Dios mons uel Iouis	70 a	Dordomana	105 a
Dios soterus, hoc est Iouis saluatoris por-		Dorias fluuius	122 a
tus	64 a	Doriæ fluuij caput iuxta Pœninam la-	
Dioscoridis ciuitas	108 a	cum	47 a
Dioscoron	74 a	Dorij flu. ostia	29 b
Dioscorum portus, uel Castoris & Pollu-		Dorij flu. ostia	22 a
cis	79 a	Dorilaum	84 a
Dioscuria, quæ & Sebastopolis	92 a	Doris	62 b
Dioscuriada	108 a	Doris	83 a
Diospolis	84 a	Doriscum	62 b
Diospolis	98 a	Doriscus campus	58 a
Dire ciuitas	79 a	Dorius flu.	122 a
Dirzela	87 a	Dork iuga ciuitas	28 a
Dista	114 a	Dorticum	56 a
Ditiones	44 b	Dorylæum	84 a
Dittatium	37 b	Dosa	102 a
Diuæ flu. ostia	26 b	Dosara	120 a
Diuæ flu. ostia	30 b	Dosaronis flu. ostia	117 a
Diuertigium Abisti flu. cum Danubio, postea		Dosaronis fluuij fontes in Vxento mon-	
Danubius flectitur ad austrū	39 b	te	118 a
Diuertigium Boacti fluuij	45 b	Doththa	103 b
Diuertigiū Catarobonis fluuij, qui ad Daciam		Dou flu.	34 b
fertur	39 b	Douer ciuitas	27 b
Diuguntorum forum	47 a	Doux flu.	38 a
Dium	97 a		
Diuodurum	37 b	Dr	
Diur flu. ostia	66 b		
		Dracontinus insula	71 b

Dracuina

Ptolomæi.

Dracuna	42 a	Duria	31 a
Draga	108 a	Duria	47 a
Dragonera	34 b	Durius flu. Duero	29 b
Drangianæ situs	114 b	Durocottorum	37 a
Drastoca	114 b	Durostorum legio	57 a
Drastoca	118 a	Durotrigés populi	27 b
Dratæ	88 b		
Dravius flu.	43 b	Dy	
Drepana	51 b		
Drepane	61 b	Dyma	98 b
Drepanum	51 b	Dyme	63 b
Drepanum promonto.	65 b	Dymethus	52 a
Drepanum promont.	72 a	Dyndarij	44 b
Drepanum promontorium	73 a	Dyris	66 b
Drepanum promonto.	95 a	Dyrrhachium	59 a
Drepanum promontorium quod & Rhium dicitur	63 b		
Drepfa metropolis	111 a	Ea	
Drilonis flu. ostia	44 b	Eafso ciuitas	30 b
Drodagh ciuitas	25 b	Eafso promont:	ibidem
Dromos Achileos	53 a		
Drosache	113 b	Eb	
Druentia caput	38 a	Eba	48 a
Druentia similiter commixtio	ibidem	Ebagena	88 b
Druphegis	56 a	Ebdani populi	25 b
Drusias	98 a	Eblana ciuitas	25 b
Drusipara	58 b	Eboda	98 b
Drusomagus	42 a	Ebodurum	42 a
Druzon	84 b	Ebora	28 b
Dryllophyllite	120 a	Ebora	30 a
Drymodis	64 b	Ebora	33 b
		Eboracensis metropolis	27 a
Du		Eboracum	27 a
Dublina ciuitas Deuillyn	25 b	Ebriapa	91 b
Ducleatę	44 b	Ebriffos insula	34 b
Dudum	78 a	Ebro flu.	31 a
Dudusa	86 a	Ebuda insula	25 b
Dueona	35 a	Ebuda alia	26 a
Dueñas	32 a	Ebura	30 a
Dui flu. ostia	56 a	Eburaici	36 a
Dulcigno	44 b	Eburodunum	47 b
Dumętha	110 b	Eburum	41 a
Dumma insula	28 a	Ebusmi regia	110 b
Dunbor flu.	26 b		
Dunga	116 b	Ec	
Dunium	28 a		
Dunmonij populi	28 a	Ecana	49 b
Dunum	25 b	Ecdaumana	86 b
Dunum sinus	26 b	Ecdippa	95 b
Dur flu. ostia	25 b	Echbatana	103 b
Duraba	101 a	Echedori flu. ostia	59 b
Durazo	59 a	Echinades insulę	61 b
Durdi occidentaliora	67 b	Echinus	61 b
Durdus mons	67 b	Echinus	59 b
Durga	71 b	Echinus pagus	72 b

Index

Ecthenias	98 a	Eleusis	6 a 2
Ectodurum	42 a	Eleuteri flu. ostia	51 b
Ed		Eleuternæ	65 b
Edel	91 a	Eleutheræ	65 b
Edemburg	27 a	Eleutheri flu. ostia	95 b
Edeffa	99 b	Elia	64 a
Edeta, quæ etiam Leria dicitur	33 b	Eliconis flu. ostia	51 b
Edetani	31 a	Elija	99 b
Edetani	33 b	Elimeda	103 a
Ediffa	60 b	Elix	64 a
Edonis	60 a	Elix	64 b
Edonis	82 b	Elithya, hoc est Lucinæ ciuitas	76 a
Edri quæ deserta est	26 a	Ellopia	63 a
Edulius mons	31 a	Elorus	52 b
Eg		Elfaba	79 b
Egbatanis	103 b	Elfatia	37 b
Egdubeda mons	31 a	Eluetij	77 b
Egnacia	46 b	Eluij	39 a
Egonis promonto	59 b	Elufa	98 a
Egofa	34 a	Elycoci	39 a
Egosthenia	62 b	Elyma	60 a
Egra Eger	41 a	Elymais	104 b
Egurri populi	31 b	Elymei populi	104 a
Ei		Elymioti	59 a
Elacia	62 b	Em	
Elæa extrema	95 a	Emath	96 b
Elææ portus	61 b	Emathia	59 a
Elæus, & adhærens promonto.	59 a	Emathia	60 b
Elæus	61 b	Embolæa	93 a
Elam	98 a	Embolima	119 a
Elana oppidum	98 b	Embolum uicus	106 a
Elancorum Emporium	116 b	Emerich	40 b
Elar	98 b	Emerita	30 a
Elatæ flu. ostia	82 a	Emefa	97 a
Elatea	62 b	Eminacium	45 a
Elb	39 a	Emmaus	98 a
Elbocoris	30 a	Emodes mons	116 a
Elbora	33 a	Emodorum pars occidentalis	112 b
Elcebus	37 b	Emodorum etiam, & eorum, qui Serici dicuntur pars orientalis	113 a
Eldana	32 a	Emona	43 a
Eldana	122 b	Emorrei	98 a
Elegia	94 a	Empelathra	119 a
Elere	97 b	Emporicus sinus	66 a
Elea Pergamorum naualia	83 a	Emporie	31 a
Electræ flu. ostia	65 a	Emporium Segestanum	51 b
Elephantina insula	76 a	En	
Elephas mons	79 a & 80 a	Enderum	45 b
Elefuri	106 a	Enetia	85 b
Eleusa	98 a	Engada	98 a
Eleusin	63 a	Engium	52 b
		Eniandos	90 b
		Enisipia	76 a

Ptolemæi.

Enna	52 b	Erech	99 b
Enona	44 a	Erene	124 b
Enosciuitas	58 a	Eres	38 b
Entelia	89 b	Ereffus	79 b
Entella	52 b	Eretria	63 a
Entellæ flu. ostia	45 b	Eretriæ	61 a
	Eo	Erfordia	41 a
		Erffort	41 a
Eordei	60 a	Erga	34 a
	Ep	Erganiciū	33 a
		Ergauia	34 a
Epetium	44 b	Ergauica	33 a
Epha	52 b	Eriboea	82 a
Ephestiades insulæ	52 b	Eriboea	60 b
Ephesus	83 a	Ericenum	51 a
Ephialtium promonto.	84 b	Ericis portus	45 b
Ephitifa	65 b	Ericis sinus intima	ibidem
Ephyra	64 b	Ericodes insula	52 b
Epia	64 a	Ericus	98 a
Epiacum	27 a	Ericusa	52 b
Epicæros	98 a	Ericusa insula	61 b
Epicaria	45 a	Eridanus	46 b
Epidamus	59 a	Erigonum fluuius	60 a
Epidaphne	96 b	Eri flu. ostia	35 b
Epidaurus	64 a	Erineum	62 b
Epidaurus	44 b	Erineus	62 b
Epidaurus	64 b	Erineus portus	63 b
Epidi populi	27 a	Eris flu.	49 a
Epidium	26 a	Eristhe ciuitas	106 a
Epidium promonto.	26 a	Erihini scopuli insulæ	82 b
Epitecta	82 b	Ernaginum	38 b
Epina	64 b	Errebantium promonto.	51 a
Epiphania	96 b	Eruptio Sirbonidis paludis	73 a
Epiphania	90 b	Erupa	100 b
Epitausa	119 a	Erymna	84 a
Epiri situs	61 a	Erythia insula	67 a
Epitherias	79 a	Erythræa	29 b
Epla insula	65 a	Erythræ	83 a
Epoma	61 b	Erythræa insula	67 a
Eporedia	47 b	Erythræum promont.	65 b
	Eq	Erythron locus	72 a
			Es
Equestris	37 b	Esbuta	98 b
	Er	Escaloua	97 b
		Escarpanto	84 b
Erga	64 b	Escua	29 a
Eraum	51 a	Esebon	98 b
Eragiza	96 b	Eser	79 b
Erbeffus	52 a	Efernia	49 a
Erchoas	79 b	Esino	46 b
Erdini populi	25 b	Esino flu.	46 b
Erdonia	49 b	Esium	48 b
Ereapolis	64 a	Essedon	113 b
		Essina Emporium	79 a

Index

Estani	72 a	Excestre	28 a
Estiotti	61 a	Exielesę petrę	74 a
Estobara	110 b	Exiliffa ciuitas	66 b
		Eximiliū	64 a
Et		Exopolis	91 b
Etalia	84 b	Fa	
Etelesta	32 b		
Eteta	56 a	Fache	69 b
Ethini	70 a	Fadida	87 b
Etobefa	33 b	Faenza	48 a
Etonia	88 a	Fæfulæ	48 a
Etruria	45 b	Falacrium promonto:	51 b
		Falerinum	48 a
Eu		Falifci populi	48 a
		Fama Iulia	29 a
Euandria	30 a	Famaugusta	95 a
Euangeliorum, id est bonorum nunciorum		Fanaticus sinus	47 a
portus	79 a	Fanestris	46 b
Euenthia	62 a	Fano	46 b
Euboeæ magnæ descriptio	63 a	Fante	46 b
Euboeæ situs	ibidem	Fanum Dianæ	82 a
Eucarpia	84 a	Fanum Fortunæ	46 b
Eucratidia	110 b	Far de Constantinopoli	58 a
Eudiphus	88 a	Far de Gallipoli	59 a
Eudoxata	89 a	Faruazanū	46 b
Eudoxiara	88 a	Fauentia	29 a
Eudrapa	99 a	Fauentia	31 a
Eueni flu, ostia	62 a	Fauentia	48 a
Eufrates flu.	93 b & 99 a		
Euhippia	83 b	Fe	
Euia	60 b		
Eulæi flu, ostia	104 a	Felix Iulia	95 b
Eumenia	84 a	Felsina	48 a
Eumolphida	58 b	Fenesia	82 a
Euonimos insula	52 b	Ferensia	48 a
Euonyma	52 b	Ferentium	48 a
Eupatoria ciuitas	54 b	Ferentinum	49 a
Euphratisia	96 a	Ferini sinus interior recessus	123 b
Euporia	60 b	Ferino	48 a
Europus	60 a	Feronia ciuitas	51 a
Europus	60 b	Fessa regia	67 a
Europus	96 a	Fessę regnum	66 a
Europus	103 b		
Eurotæ flu, ostia	64 a	Fi	
Eurotæ flu, origo	64 a		
Eurymedontis flu, ostia	86 b	Ficaria insula	51 b
Eufene	86 a	Fidenæ	49 a
Eusimara	89 b	Fidentia	47 b
Eusta	63 a	Fidentiola	47 b
Euxinus pontus	56 a	Fillea	58 a
		Finnonicus sinus	53 b
Ex		Finus portus	45 b
		Fionda	87 b
Ex fluius	26 b	Firenze	48 a
Examiliū	62 a	Firmium	48 a
		Fisera	

Ptolemæi.

<p>Gelanus 78 a Gelasa 97 a Gelda ciuitas 92 b Geldrenses populi 37 a Geldrenses 40 a Gella 32 a Gemmaruris 98 a Genech 87 b Genesaritides lacus 96 a Gengen 41 a Genoua Genes 45 b Genua 45 b Genuensis regio 45 b Georgiani 92 b Gephyra 96 b Gepidia 55 a Geræa 30 a Gerania 65 a Gerasa 97 a Gerasa 98 b Gerbo 71 b Gerbo 79 b Gerenia 65 a Gerepa 103 b Gereftus portus 63 a Gertengo 52 a Geri fluuij ostia 53 a Gerionis infula 67 a Gerifa 71 b Germani in Hispania 33 a Germaniæ magnæ situs 39 a Germanica Legio septima 31 b Germanicia 96 a Germanopolis 86 a Germanorum castra 67 b Germiana 68 b Gerra 97 b Gerra ciuitas 106 b Gerraicus sinus 106 b Gerrapolis 71 b Gerre 96 b Gerrei 106 b Gerrei fluuij ostia 92 b Gerrum terminus 73 a Gerunda 34 a Gerufa 90 b Gefara 97 a Gefboro 26 b Gefodunum 42 b Geforiacum nauale 36 b Gefuri 97 b Getara ciuitas 92 b Gete 90 b Getulia 77 b Geza 106 a</p>	<p style="text-align: center;">Gi</p> <p>Gibraltar 28 b Gibel 95 b Giblin 98 a Gibraltar 66 b Giger 69 a Gigia 31 b Giguæ 68 a Gillius mons 70 a Ginapolis 86 a Gindarus 96 b Ginea regnum 81 a Ginofa 65 b Gir amnis 77 a Gira Metropolis 78 b Giratha 107 b Girgiris mons 77 a Giro 81 b Girona 34 a Gifira 71 a Gizama 99 b</p> <p style="text-align: center;">Gl</p> <p>Glandomirum 31 b Glanum 38 b Glauconis infula & ciuitas 71 b Glaucum promonto. 73 a Glaucum 74 a Glisma 94 a Glogauia 41 a Gloganu 41 a Glofyra 71 b Glota estuarium 26 a Gloncestre 27 b</p> <p style="text-align: center;">Gn</p> <p>Gnifna 41 a Gnopolis 83 a Gnossus 65 a Gnupha 98 a</p> <p style="text-align: center;">Go</p> <p>Goaria 97 a Gobæum promontorium 35 b Godasa 89 a Golitia 42 b Gomadeorum infulæ duæ 80 b Gomara 102 a Gomorite 85 b Gomphi 61 a Gondali populi 119 b Gonnus 60 b</p>
---	--

Ptolemæi.

Hammoniaca regio	73 b	74 a	Heraclia	60 b
Hammoniaca regio		73 b	Heraclia	58 b
Hammorum ciuitas		74 a	Heraclia Phtiotidis	61 a
Hanofer		40 b	Heraclium	65 b
Harabib		97 b	Heraclium	54 b
Harpassa		84 a	Heraclum	54 a
Harufteim		41 a	Herae, hoc est Iunonis insula	78 b
Harpyiarū insulae		65 a	Heraea	64 b
Hassia regio	∴	40 a	Herbipolis	41 a
Hasenburg		37 b	Herbita	52 a
Haza		98 a	Hercanū	54 a
			Herculeū fretus	28 a
He			Herculis arae	99 a
Hebriflu, ostia		58 a	Herculis ciuitas magna	75 b
Hebron		97 b	Herculis fanum	45 b
Hecateia		63 a	Herculis harenæ montes	72 a
Hecatompedium		61 b	Herculis insula	51 b
Hecatompolis		65 a	Herculis parua urbs	75 a
Hecatompylon Regia		105 a	Herculis portus	45 b
Hedaphtha ciuitas iuxta finem		69 b	Herculis portus	46 a
Hedui		36 b	Herculis portus	51 a
Hegitmatia		41 a	Herculis promonto.	26 b
Heidelberg		41 a	Herculis promonto.	66 b
Heleni		61 a	Herculis promonto.	87 b
Helia		98 a	Herculis templum	71 b
Helia		46 a	Herculis turris	72 a
Helice	∴	64 b	Hercuniates	43 b
Heliopolis		97 a	Hermæa extrema	69 a
Heliopolis		75 b	Hermæa extrema	73 a
Heliopolis		73 a	Hermæa insula	51 b
Helis		64 b	Hermæa promontorium	65 a
Hellas		62 a	Hermæum promontorium	50 b
Hellespontia Phrygia		82 b	Hermetis, uel mercurij ciuitas	75 b
Hellespontus		82 b	Hermi fluuij fontes	83 a
Helua		86 a	Hermi fluuij ostia	83 a
Helnetij		37 b	Hermione	64 b
Helycon Musis sacer	∴	62 b	Hermonactus uilla	57 b
Hemefa		97 a	Hermonassa	91 a
Henghedi		98 a	Hermonassa	87 b
Heorta		122 b	Hermonthis	76 a
Heoa		69 b	Hermopolis	75 b
Hephæstia mediterranea		61 a	Herona	44 b
Heptadelphi mons		66 b	Heroopolis	73 a
Heptanefa insula		121 a	Heroum ciuitas	75 b
Heraclea		95 b	Herpis	67 a
Heraclea		103 b	Hesperia Ceras seu cornu extrema	77 a
Heraclea		84 a	Hesperia	45 b
Heraclea	∴	65 b	Hesperia occidentalis	28 a
Heraclea		96 b	Hesperides insule	78 b
Heraclea		52 a	Hesperidū hortus	72 a
Heraclea		54 b	Hesperis	72 a
Heraclea ad Latmon		83 a	Hesseni	97 b
Heraclea ponti		82 a	Hetlandia insula	28 a
Heraclea Sintica		60 a		
Heracleoticum ostium		73 a	Hi	
			Hibelis	97 b

Ptolemæi.

Ialyfus	75 a	Ida mons	65 b	& 83 b
Iam mælah	97 b	Idæus		65 b
Iamba	101 a	Idicara	100 a	& 101 a
Iambia uicus	106 a	Idimus		84 a
Iamefa æstuarium	26 b	Idomena		60 b
Iamna	34 b	Idubeda mons		31 a
Iamnia	98 a	Idumanij flu. ostia		26 b
Ianafum	30 b	Idumea		98 a
Iapha	97 b	Idunum		42 b
Iapidia	44 b	Iebus		98 a
Iapigiū promō. qd' & Salentinū diciť	46 b		Ie	
Iapodes	44 b	Iena æstuarium		26 a
Iapydes	44 b	Ienech		87 b
Iarganum	82 b	Iera petra, hoc est Sacra petra		65 b
Iarlath	67 b	Ieracum uel Accipitrum uicus		107 a
Iarzitha	76 b & 78 a	Ieracum uel Accipitrum		108 a
Iasonium	102 b & 110 a	Ierax		74 b
Iasonium promontorium	87 b	Ierni fluuij ostia		25 b
Iaspis	33 b	Iespus		34 b
Iassus	83 a & 89 b	Iesseu terra		73 a
Iasti flu. ostia	112 a		Ig	
Iatinum	36 b			
Iatur	121 a	Igilgili		67 b
Iazarti fluuij ostia	112 a	Igmani flu. ostia		34 b
Iafges	53 b		Il	
Iazygum Metanastarum situs	55 a			
	Ib			
Iberia Ibera	28	Ilæ fluuij ostia		26 b
Iberiaē	91 a	Ilarcuris		32 b
Iberiaē situs	92 b	Ilchestre urbs		27 b
Iberi fluuij fontes	31 a	Illegium		60 b
Iberi flu. medium	31 a	Ilercaones	31 a	& 33 b
Iberi flu. ostia	ibidem	Ilherda		34 b
Ibericum pelagus	180 a b	Ilherdenses		34 a
Ibirtha	107 b	Ilhergetes populi		34 a
Ibis	75 b	Ilibiris flu.		38 a
	Ic	Illica		70 b
Icaria	84 b	Ilhenses		50 b
Icariū pelagus	82 b & 83 a	Ilipa Ilpa		29 a
Icarta	121 a	Ilissi fluuij ostia		62 a
Ichara	108 b	Ilissus		85 a
Ichthyoessa	84 b	Iliturgi ciuitas		28 b
Ichthyophagi	123 b	Ilium		83 b
Ichthyophagorū sinus, qui maxime se extendunt	106 b	Ilheris fluuij ostia		38 a
Ichthys extrema	64 a	Ilhiberis		38 b
Iconium	88 b	Illicias		33 b
Icosium	67 b	Illicis		33 b
Ictius portus	36 b	Illiciatus Portus		31 a
Icur	121 a	Ilipula		29 a
	Id	Ilipula mons		29 b
		Ilipula magna		29 a
		Iliridis Dalmatiæ aut Liburniæ situs		44 a
		Ilhora ciuitas		28 b
		Ilhua insula	49 b	& 51 b
		Ilhuratum		54 b
				d iij

Index

Illyberis	29 a	Iogana ciuitas	124 a
Ilunum	33 b	Iol	67 b
Ilurbida	32 b	Iola	30 b
Ilurgis	28 b	Iolchos	39 b
		Iomanes	117 b
Im		Iomnyum	67 b
Imaus mons, cuius finis	111 b	Iomula	118 b
Imbros	38 b	Ion mons	81 a
Imbrum insula	38 b	Ionacapolis	104 b
Imichara	32 a	Ionía	63 b
Imma	96 b	Ionía	83 a
Imola	48 a	Ioppe	97 b
		Iordanis fluij pars, quæ uersus Genesaridē est lacum	96 a
In		Iorum	60 a
Ina	32 b	Iospica	44 a
Ina	27 a	Iotape	90 b
Inachia regio	64 a	Iouis extrema	124 a
Inachi fluij origo	64 a	Iouis fanum	83 b
Inachi fluij ostia	ibidem		
Inachorium	65 a	Ip	
Inapha	170 b	Ipori fluij ostia	32 a
Inarime	49 b	Ippaniates sinus	46 a
Inatus	65 b		
Indabara	118 b	Ir	
Inde	120 b	Irala	107 b
Indi fluij fons	117 b	Irath	68 a
India superior	112 b	Iria	47 b
India inferior et superior	116 a	Iria Flauia	31 b
Indiæ intra Gangem situs	116 a	Irinopolis	90 b
Indiæ extra Gangem situs	121 b	Iris flu. ostia	87 b
Indicomordana	111 a	Irlandia Ireland insula	25 a
Indigetes populi	34 b		
Indigetes Indigeti	31 a	If	
Indoscythia	119 a	Ifacæ fluij ostia	26 b
Inesia	32 a	Ifalæcus	30 a
Ingena	36 a	Ifamnium promonto.	25 b
Inna	115 a	Ifaura	86 b
Inspruck	42 a	Ifauria	86 b
Insubres	47 a	Ifburi flu. ostia	32 a
Insula dicta Boristhenes	37 b	Ifca	28 a
Insula Elephantina	76 a	Ifchalis	27 b
Interamnia	48 b	Ifcheri	78 b
Iuteramnium flauium	31 b	Ifchya	49 b
Interamnium	31 b	Ifcina	71 b
Intercatia	31 b	Ifcopolis	87 b
Intercatia	32 a	Ifidis insula	80 b
Intima sinus Scylacæi	46 b	Ifidis portus et templū	80 b
Intimus sinus in quo est Tilauempti fluij ostium	47 a	Ifius mons	78 b
Inutrium	42 a	Iflandia insula	28 a
		Ifmeni fluij ostia	62 b
Io		Ifmenius	62 b
Iobula	93 a	Ifone	102 a
		Ifpa	89 a
		Ifpalis	

Ptolemæi.

<table style="width: 100%; border-collapse: collapse;"> <tr><td>Ispalis</td><td style="text-align: right;">29 a</td></tr> <tr><td>Ispellum</td><td style="text-align: right;">48 b</td></tr> <tr><td>Ispinum</td><td style="text-align: right;">33 a</td></tr> <tr><td>Ispolum</td><td style="text-align: right;">48 b</td></tr> <tr><td>Isporis uicus</td><td style="text-align: right;">96 b</td></tr> <tr><td>Issa insula & ciuitas</td><td style="text-align: right;">45 a</td></tr> <tr><td>Iffedon Serica</td><td style="text-align: right;">113 b</td></tr> <tr><td>Iffedon Scythica</td><td style="text-align: right;">112 b</td></tr> <tr><td>Iffus</td><td style="text-align: right;">90 a</td></tr> <tr><td>Ister</td><td style="text-align: right;">39 b</td></tr> <tr><td> Ister ciuitas</td><td style="text-align: right;">57 a</td></tr> <tr><td> Ister flu.</td><td style="text-align: right;">39 b</td></tr> <tr><td> Isteuones</td><td style="text-align: right;">40 a</td></tr> <tr><td>Isthmos Achillei cursus</td><td style="text-align: right;">53 a</td></tr> <tr><td>Istonium</td><td style="text-align: right;">33 a</td></tr> <tr><td>Istonum</td><td style="text-align: right;">46 b</td></tr> <tr><td>Istriana ciuitas</td><td style="text-align: right;">106 b</td></tr> <tr><td>Istriani flu. ostia</td><td style="text-align: right;">54 b</td></tr> <tr><td> Istrion</td><td style="text-align: right;">56 a</td></tr> <tr><td>Istropolis</td><td style="text-align: right;">57 b</td></tr> <tr><td>Istula flu.</td><td style="text-align: right;">39 b</td></tr> <tr><td>Iuium</td><td style="text-align: right;">48 b</td></tr> <tr><td>Iurium</td><td style="text-align: right;">27 a</td></tr> <tr><td colspan="2" style="text-align: center;">It</td></tr> <tr><td>Italica</td><td style="text-align: right;">29 a</td></tr> <tr><td>Itamos portus</td><td style="text-align: right;">106 b</td></tr> <tr><td>Itanus ciuitas</td><td style="text-align: right;">65 b</td></tr> <tr><td>Ithaca Echinades insula, & eiusdem nominis ciuitas</td><td style="text-align: right;">62 a</td></tr> <tr><td>Ithagarus</td><td style="text-align: right;">118 b</td></tr> <tr><td>Ithar ciuitas</td><td style="text-align: right;">106 b</td></tr> <tr><td>Ithome</td><td style="text-align: right;">63 a</td></tr> <tr><td>Itiobriges populi</td><td style="text-align: right;">35 a</td></tr> <tr><td>Itium promontorium.</td><td style="text-align: right;">36 b</td></tr> <tr><td>Itoana</td><td style="text-align: right;">84 a</td></tr> <tr><td>Ituma æstuarium</td><td style="text-align: right;">26 a</td></tr> <tr><td>Iturissa</td><td style="text-align: right;">34 a</td></tr> <tr><td>Ityca</td><td style="text-align: right;">69 a</td></tr> <tr><td>Itys flu. ostia</td><td style="text-align: right;">26 a</td></tr> <tr><td colspan="2" style="text-align: center;">Iu</td></tr> <tr><td>Iubalda</td><td style="text-align: right;">31 a</td></tr> <tr><td>Iucara</td><td style="text-align: right;">100 a</td></tr> <tr><td>Iucia</td><td style="text-align: right;">39 a</td></tr> <tr><td>Iudea</td><td style="text-align: right;">96 a</td></tr> <tr><td> Iudenburgum</td><td style="text-align: right;">42 b</td></tr> <tr><td> Iudenburgk</td><td style="text-align: right;">25 a</td></tr> <tr><td>Iuernia Inuernia insula</td><td style="text-align: right;">25 a</td></tr> <tr><td>Iuernis</td><td style="text-align: right;">25 b</td></tr> <tr><td>Iuficam</td><td style="text-align: right;">48 b</td></tr> <tr><td>Iuga Acrocerauniorum montium</td><td style="text-align: right;">108 a</td></tr> <tr><td>Iula</td><td style="text-align: right;">108 a</td></tr> <tr><td>Iulia</td><td style="text-align: right;">28 b</td></tr> </table>	Ispalis	29 a	Ispellum	48 b	Ispinum	33 a	Ispolum	48 b	Isporis uicus	96 b	Issa insula & ciuitas	45 a	Iffedon Serica	113 b	Iffedon Scythica	112 b	Iffus	90 a	Ister	39 b	Ister ciuitas	57 a	Ister flu.	39 b	Isteuones	40 a	Isthmos Achillei cursus	53 a	Istonium	33 a	Istonum	46 b	Istriana ciuitas	106 b	Istriani flu. ostia	54 b	Istrion	56 a	Istropolis	57 b	Istula flu.	39 b	Iuium	48 b	Iurium	27 a	It		Italica	29 a	Itamos portus	106 b	Itanus ciuitas	65 b	Ithaca Echinades insula, & eiusdem nominis ciuitas	62 a	Ithagarus	118 b	Ithar ciuitas	106 b	Ithome	63 a	Itiobriges populi	35 a	Itium promontorium.	36 b	Itoana	84 a	Ituma æstuarium	26 a	Iturissa	34 a	Ityca	69 a	Itys flu. ostia	26 a	Iu		Iubalda	31 a	Iucara	100 a	Iucia	39 a	Iudea	96 a	Iudenburgum	42 b	Iudenburgk	25 a	Iuernia Inuernia insula	25 a	Iuernis	25 b	Iuficam	48 b	Iuga Acrocerauniorum montium	108 a	Iula	108 a	Iulia	28 b	<table style="width: 100%; border-collapse: collapse;"> <tr><td>Iulia Libyca</td><td style="text-align: right;">34 a</td></tr> <tr><td>Iulia Cæsarea</td><td style="text-align: right;">67 b</td></tr> <tr><td> Iulia traducta</td><td style="text-align: right;">66 b</td></tr> <tr><td> Iulia campestris</td><td style="text-align: right;">67 a</td></tr> <tr><td> Iulia pietas</td><td style="text-align: right;">47 a</td></tr> <tr><td>Iulia Myrtilis</td><td style="text-align: right;">29 b</td></tr> <tr><td> Iuliac</td><td style="text-align: right;">37 a</td></tr> <tr><td>Iulias</td><td style="text-align: right;">97 b</td></tr> <tr><td> Iulida</td><td style="text-align: right;">63 a</td></tr> <tr><td>Iuliobona</td><td style="text-align: right;">36 a</td></tr> <tr><td>Iuliobriga</td><td style="text-align: right;">32 b</td></tr> <tr><td>Iuliogordus</td><td style="text-align: right;">83 b</td></tr> <tr><td>Iuliola ciuitas</td><td style="text-align: right;">51 a</td></tr> <tr><td>Iuliomagus</td><td style="text-align: right;">36 a</td></tr> <tr><td>Iuliopolis</td><td style="text-align: right;">82 b</td></tr> <tr><td>Iuliopolis</td><td style="text-align: right;">89 b</td></tr> <tr><td>Iuliopolis</td><td style="text-align: right;">84 a</td></tr> <tr><td>Iulis</td><td style="text-align: right;">63 a</td></tr> <tr><td> Iulium præsidium</td><td style="text-align: right;">30 a</td></tr> <tr><td>Iulium Carnicum</td><td style="text-align: right;">42 b</td></tr> <tr><td>Iuna</td><td style="text-align: right;">93 a</td></tr> <tr><td>Iuncaria</td><td style="text-align: right;">34 b</td></tr> <tr><td>Iuollum</td><td style="text-align: right;">43 b</td></tr> <tr><td>Iunonis templum</td><td style="text-align: right;">71 b</td></tr> <tr><td>Iunonis templum</td><td style="text-align: right;">28 b</td></tr> <tr><td>Iunonis, quæ Autolaa insula</td><td style="text-align: right;">78 b</td></tr> <tr><td> Iunora</td><td style="text-align: right;">71 b</td></tr> <tr><td> Iura mons</td><td style="text-align: right;">37 a</td></tr> <tr><td> Iustinopolis</td><td style="text-align: right;">49 b</td></tr> <tr><td> Iuuenatium</td><td style="text-align: right;">46 b</td></tr> <tr><td colspan="2" style="text-align: center;">Iz</td></tr> <tr><td>Izatha</td><td style="text-align: right;">68 a</td></tr> <tr><td colspan="2" style="text-align: center;">K</td></tr> <tr><td>Kararus</td><td style="text-align: right;">71 a</td></tr> <tr><td>Karbasana</td><td style="text-align: right;">114 a</td></tr> <tr><td> Kent</td><td style="text-align: right;">26 b</td></tr> <tr><td> Kirkbi</td><td style="text-align: right;">27 a</td></tr> <tr><td> Krekhornuel</td><td style="text-align: right;">28 a</td></tr> <tr><td colspan="2" style="text-align: center;">La</td></tr> <tr><td> Laan</td><td style="text-align: right;">64 a</td></tr> <tr><td> Laaththa</td><td style="text-align: right;">107 b</td></tr> <tr><td> Laba</td><td style="text-align: right;">107 a</td></tr> <tr><td> Labaca</td><td style="text-align: right;">118 a</td></tr> <tr><td> Labadea</td><td style="text-align: right;">63 a</td></tr> <tr><td> Labbana</td><td style="text-align: right;">99 b</td></tr> <tr><td> Laberris</td><td style="text-align: right;">31 b</td></tr> <tr><td> Laberus</td><td style="text-align: right;">25 b</td></tr> <tr><td> Lablatum</td><td style="text-align: right;">43 a</td></tr> <tr><td> Labocla</td><td style="text-align: right;">118 b</td></tr> <tr><td> Lac de Geneue</td><td style="text-align: right;">38 a</td></tr> </table>	Iulia Libyca	34 a	Iulia Cæsarea	67 b	Iulia traducta	66 b	Iulia campestris	67 a	Iulia pietas	47 a	Iulia Myrtilis	29 b	Iuliac	37 a	Iulias	97 b	Iulida	63 a	Iuliobona	36 a	Iuliobriga	32 b	Iuliogordus	83 b	Iuliola ciuitas	51 a	Iuliomagus	36 a	Iuliopolis	82 b	Iuliopolis	89 b	Iuliopolis	84 a	Iulis	63 a	Iulium præsidium	30 a	Iulium Carnicum	42 b	Iuna	93 a	Iuncaria	34 b	Iuollum	43 b	Iunonis templum	71 b	Iunonis templum	28 b	Iunonis, quæ Autolaa insula	78 b	Iunora	71 b	Iura mons	37 a	Iustinopolis	49 b	Iuuenatium	46 b	Iz		Izatha	68 a	K		Kararus	71 a	Karbasana	114 a	Kent	26 b	Kirkbi	27 a	Krekhornuel	28 a	La		Laan	64 a	Laaththa	107 b	Laba	107 a	Labaca	118 a	Labadea	63 a	Labbana	99 b	Laberris	31 b	Laberus	25 b	Lablatum	43 a	Labocla	118 b	Lac de Geneue	38 a
Ispalis	29 a																																																																																																																																																																																																										
Ispellum	48 b																																																																																																																																																																																																										
Ispinum	33 a																																																																																																																																																																																																										
Ispolum	48 b																																																																																																																																																																																																										
Isporis uicus	96 b																																																																																																																																																																																																										
Issa insula & ciuitas	45 a																																																																																																																																																																																																										
Iffedon Serica	113 b																																																																																																																																																																																																										
Iffedon Scythica	112 b																																																																																																																																																																																																										
Iffus	90 a																																																																																																																																																																																																										
Ister	39 b																																																																																																																																																																																																										
Ister ciuitas	57 a																																																																																																																																																																																																										
Ister flu.	39 b																																																																																																																																																																																																										
Isteuones	40 a																																																																																																																																																																																																										
Isthmos Achillei cursus	53 a																																																																																																																																																																																																										
Istonium	33 a																																																																																																																																																																																																										
Istonum	46 b																																																																																																																																																																																																										
Istriana ciuitas	106 b																																																																																																																																																																																																										
Istriani flu. ostia	54 b																																																																																																																																																																																																										
Istrion	56 a																																																																																																																																																																																																										
Istropolis	57 b																																																																																																																																																																																																										
Istula flu.	39 b																																																																																																																																																																																																										
Iuium	48 b																																																																																																																																																																																																										
Iurium	27 a																																																																																																																																																																																																										
It																																																																																																																																																																																																											
Italica	29 a																																																																																																																																																																																																										
Itamos portus	106 b																																																																																																																																																																																																										
Itanus ciuitas	65 b																																																																																																																																																																																																										
Ithaca Echinades insula, & eiusdem nominis ciuitas	62 a																																																																																																																																																																																																										
Ithagarus	118 b																																																																																																																																																																																																										
Ithar ciuitas	106 b																																																																																																																																																																																																										
Ithome	63 a																																																																																																																																																																																																										
Itiobriges populi	35 a																																																																																																																																																																																																										
Itium promontorium.	36 b																																																																																																																																																																																																										
Itoana	84 a																																																																																																																																																																																																										
Ituma æstuarium	26 a																																																																																																																																																																																																										
Iturissa	34 a																																																																																																																																																																																																										
Ityca	69 a																																																																																																																																																																																																										
Itys flu. ostia	26 a																																																																																																																																																																																																										
Iu																																																																																																																																																																																																											
Iubalda	31 a																																																																																																																																																																																																										
Iucara	100 a																																																																																																																																																																																																										
Iucia	39 a																																																																																																																																																																																																										
Iudea	96 a																																																																																																																																																																																																										
Iudenburgum	42 b																																																																																																																																																																																																										
Iudenburgk	25 a																																																																																																																																																																																																										
Iuernia Inuernia insula	25 a																																																																																																																																																																																																										
Iuernis	25 b																																																																																																																																																																																																										
Iuficam	48 b																																																																																																																																																																																																										
Iuga Acrocerauniorum montium	108 a																																																																																																																																																																																																										
Iula	108 a																																																																																																																																																																																																										
Iulia	28 b																																																																																																																																																																																																										
Iulia Libyca	34 a																																																																																																																																																																																																										
Iulia Cæsarea	67 b																																																																																																																																																																																																										
Iulia traducta	66 b																																																																																																																																																																																																										
Iulia campestris	67 a																																																																																																																																																																																																										
Iulia pietas	47 a																																																																																																																																																																																																										
Iulia Myrtilis	29 b																																																																																																																																																																																																										
Iuliac	37 a																																																																																																																																																																																																										
Iulias	97 b																																																																																																																																																																																																										
Iulida	63 a																																																																																																																																																																																																										
Iuliobona	36 a																																																																																																																																																																																																										
Iuliobriga	32 b																																																																																																																																																																																																										
Iuliogordus	83 b																																																																																																																																																																																																										
Iuliola ciuitas	51 a																																																																																																																																																																																																										
Iuliomagus	36 a																																																																																																																																																																																																										
Iuliopolis	82 b																																																																																																																																																																																																										
Iuliopolis	89 b																																																																																																																																																																																																										
Iuliopolis	84 a																																																																																																																																																																																																										
Iulis	63 a																																																																																																																																																																																																										
Iulium præsidium	30 a																																																																																																																																																																																																										
Iulium Carnicum	42 b																																																																																																																																																																																																										
Iuna	93 a																																																																																																																																																																																																										
Iuncaria	34 b																																																																																																																																																																																																										
Iuollum	43 b																																																																																																																																																																																																										
Iunonis templum	71 b																																																																																																																																																																																																										
Iunonis templum	28 b																																																																																																																																																																																																										
Iunonis, quæ Autolaa insula	78 b																																																																																																																																																																																																										
Iunora	71 b																																																																																																																																																																																																										
Iura mons	37 a																																																																																																																																																																																																										
Iustinopolis	49 b																																																																																																																																																																																																										
Iuuenatium	46 b																																																																																																																																																																																																										
Iz																																																																																																																																																																																																											
Izatha	68 a																																																																																																																																																																																																										
K																																																																																																																																																																																																											
Kararus	71 a																																																																																																																																																																																																										
Karbasana	114 a																																																																																																																																																																																																										
Kent	26 b																																																																																																																																																																																																										
Kirkbi	27 a																																																																																																																																																																																																										
Krekhornuel	28 a																																																																																																																																																																																																										
La																																																																																																																																																																																																											
Laan	64 a																																																																																																																																																																																																										
Laaththa	107 b																																																																																																																																																																																																										
Laba	107 a																																																																																																																																																																																																										
Labaca	118 a																																																																																																																																																																																																										
Labadea	63 a																																																																																																																																																																																																										
Labbana	99 b																																																																																																																																																																																																										
Laberris	31 b																																																																																																																																																																																																										
Laberus	25 b																																																																																																																																																																																																										
Lablatum	43 a																																																																																																																																																																																																										
Labocla	118 b																																																																																																																																																																																																										
Lac de Geneue	38 a																																																																																																																																																																																																										

Index

Lacci palus	73 b	Lanubium	49 a
Laccobriga	32 a	Laodicia	95 b
Laccuris	33 a	Laodicia combusta	86 b
Lacedæmon	6 a	Laodicia super Lyco	84 a
Lacedæmonia	64 a	Laodrine	97 a
Lacetani	34 a	Lapatia Cory promontoriū, quod & Trileucū	
Lachere	108 a	dicitur	30 b
Lacibis	29 a	Lapedia	29 a
Laciburgium	40 b	Lapeto	95 a
Lacinium promonto,	46 b	Lapigia	47 a
Lacippo	29 a	Lapithe	60 a
Laonia	64 a	Lapithi, flu. ostia	95 a
Laconimurgi	30 a	Lapithos ciuitas	ibidem
Lacriassus	89 b	Lapones	53 b
Lacus Cimini	48 a	Lappa	65 b
Ladana	89 a	Lapulla	49 b
Ladæneris	89 b	Laranda	88 b
Læa seu Veneris insula	72 b	Larassa	103 b
Læana	98 b	Lares	70 b
Læaniti	106 b	Larice regio	119 b
Læbris	107 b	Lariagara	123 a
Læetani	31 a	Larinum	49 a
Lælia	29 a	Laris flu. ostia	106 b
Læodamantinum	74 a	Lariffa	59 b
Læpa magna	29 a	Lariffa	61 a
Laerte	87 a	Lariffa	73 a
Laganicorū specus	72 a	Lariffa	96 b
Lagnutum	67 b	Larta	61 b
Lagula hodie	45 b	Larumna	83 a
Lagyra	54 b	Larunesiæ insulæ duæ	71 b
Lai flu. ostia	46 a	Larice regio	116 b
Lala	94 a	Las	64 a
Lama	30 a	Lascoria	85 a
Lambæsa	70 b	Lasicej	71 a
Lamego	30 a	Lasippa	123 a
Lami flu. ostia	90 a	Lassira	33 b
Lamia	61 a	Latania	82 b
Lamida	68 b	Lathonis flu. ostia	72 a
Laminium	33 a	Lathrippa	107 b
Lamires	83 a	Latini	46 a
Lamius	83 a	Latini	48 b
Lampfacus	82 b	Latitus flu.	90 a
Lamus	90 b	Latiti	90 b
Lancia oppidana	130 a	Latitus flu.	90 b
Lancianum	49 a	Latium	45 b
Lancobriga	30 a	Latobici	43 a
Landosia	86 a	Latone ciuitas mediterranea	75 a
Langiati	31 b	Latorum ciuitas	76 a
Langres	37 b	Lattha	107 b
Lango	84 b	Lauania	45 b
Languedoc	38 b	Lauaniæ comitatus	47 b
Laniang prefecture	89 b	Lauara	30 a
Lanigara	68 a	Lauinium	49 a
Lanos flu.	113 a	Laus flu.	46 a
Lante	66 b	Laustaffa	89 b
		Laxeta	33 a
			Lazi

Ptolemæi.

Lazi	92 a	Lerida Leyda	34 a
		Le	
Leæ	71 a	Lerna	65 a
Leandis	89 b	Lerone insula	39 a
Leanites sinus	106 b	Lertosa	33 b
Lebadia	63 a	Lesa	51 a
Lebena	65 b	Lesa	34 a
Leccio	46 b	Lesbos Aeolica insula	84 b
Lechæum uauale	63 b	Lesina	46 b
Lectum promontorium	82 b	Leskerd	28 a
Lees uicus	106 a	Lestorum regio	121 b
Legerda	94 b	Lestorum regio	122 b
Legio prima, Inde Traiana Legio	37 b	Lete	60 b
Legio secunda augusta	28 a	Lethei flu, ostia	65 b
Legio sexta Nicephorica	27 a	Lethe flu,	30 b
Legio uigesima Nicephoria	27 b	Lethes	72 a
Legio trigesima Vlpia	37 b	Letoa insula	65 b
Legio Germanica septima	31 b	Letoia insula	62 a
Legionensis episcopus	31 b	Lethon	72 a
Legum	52 b	Leucæ uel Albæ Camini	74 a
Leitani populi	34 b	Leucæ uel Albæ Napæ	74 a
Lenium ciuitas	54 a	Leucaristus	41 a
Lelannonius sinus	26 a	Leuscaspis portus	73 a
Leleges	62 b	Leucas extrema	61 b
Leleges	83 b	Leucates	61 b
Lelegis	83 a	Leuce acte, uel Album littus	73 a
Lemanus lacus	38 a	Leuce	121 a
Lemannonius sinus	26 a	Leuce insula	57 b
Lemani	31 b	Leuci, id est Albi montes	65 b
Lemans	36 a	Leuci populi	37 b
Lemnos insula	61 a	Leucimma promonto.	61 b
Lemouices	35 a	Leuce	74 a
Leniticus sinus	105 b	Leucogeu	73 a
Leniticus	98 a	Leucopetra extrema	46 a
Lentudum	43 a	Leucophoris	84 b
Leona	87 b	Leucos, hoc est Albus portus	73 b
Leon	31 b	Leucosia	58 b
Leon	36 b	Leucosiria	89 a
Leoudoul	36 a	Leucosyris	87 b
Leonica	33 b	Leucosyrorum cubitus	87 b
Leontini	52 a	Leuctrum	64 a
Leontis flu, ostia	95 b	Leugæsa	89 b
Leontium	52 a	Leuni	42 a
Leontopolis	75 a	Leuphana	40 b
Leonum promontoria	65 b	Lexobij Lysieux	36 a
Leonum ciuitas	75 a	Lexubij	35 b
Leonum promontoria	63 a	Lexubij	36 a
Lepanthum	62 a	Li	
Lepiditorum ciuitas	76 a	Lianum ciuitas	53 a
Lepontini	47 b	Liba insula	109 a
Leprium	64 b	Libana	33 a
Lepte extrema	73 b	Libanus mons	96 a
Leptis parua	69 b	Libarus	47 b
Leptis magna	69 b	Libarnum	47 b
Leria, quæ etiam Edeta dicitur	33 b	Liberia	29 a

Index

Libias	98 a	Liffus	65 a
Libici montes ab occidentali plaga Nili am- nis	73 b	Liternum	46 a
Libifoca	33 a	Littus annexum	51 a
Libniū flu. ostia	25 b	Lituania	52 b
Libora	33 a	Liua	32 a
Libunca	31 b	Liuonia	52 b
Liburnia	44 b	Liuo	46 a
Libya palus	70 a	Lixa	67 a
Libyę nomi	74 a	Lixos	67 a
Libyarchę	73 b	Lizifis	55 b
Libyssa	82 a		
Liciatij	42 a	Lo	
Licinniana	30 a	Lobetani populi	33 a
Licuini	50 b	Lobetum	33 a
Liganira	118 b	Lobregat flu.	31 a
Ligees populi	74 a	Locani flu. ostia	46 a
Ligiris flu. ostia	25 a	Locharna	114 b
Lignitz	41 a	Locho	91 a
Liguria	45 b	Locoritum	41 a
Liguria	47 b	Locrę flu. ostia	50 a
Lilęa	62 b	Locris ciuitas	46 a
Lilybeum ciuitas & promont.	52 a	Locri	62 a b
Limera	64 a	Locus unde solunt, qui in Chrysam nauis gant	117 a
Limes magni sinus uersus Sinas	122 a	Lodrin flu.	44 b
Limici populi	32 a	Loegria quę et Anglia	26 a
Limni, quę deserta est	26 a	Loere	35 a
Limij flu. ostia	30 b	Logi populi	27 a
Limiosaleum	41 a	Logię flu. ostia	25 a
Limiso	95 a	Logię flu. ostia	25 b
Limoges	35 a	Logroño	32 b
Limon	35 a	Loi flu. ostia	59 a
Limonum	35 a	Lombardia	47 a
Limosin	35 a	Lomelina uallis	47 b
Limuici	35 a	Londinium	27 b
Limyra	85 b	Londinū Londres London	27 b
Limyri flu. ostia	85 a	Lobris	30 b
Limyric regio	116 b	Longi fluuij ostia	26 a
Limyricę mediterranea ab occidentali quidem parte	120 b	Longones	37 b
Lincoluia lyncolu	27 b	Longonis	52 b
Lindum	27 a	Longoum	84 b
Lindum	27 b	Longum promont.	52 a
Lindus	85 a	Lonibare Indi flu. ostium	116 b
Lingones	37 b	Lopadusa insula	71 b
Linia flu.	30 b	Lopfica	44 a
Lintz	42 b	Loreto	46 b
Lipara insula & ciuitas	52 b	Loryma	83 a
Lirimiris	40 b	Lorymus	85 a
Liris flu. ostia	46 a	Losanę lacus	38 a
Lirus	87 b	Lotharinguia	37 b
Lisbona	29 b	Lotoa insula	62 a
Lifontio	47 a	Lotophagi	70 a
Liffa	34 a	Loubenburg	40 b
Liffa	45 a	Louino	47 a
Liffus	44 b	Loxę flu. ostia	26 b
			Lu

Ptolemæi.

Lu		Lycaoniæ	
Luanci populi	32 a	Lycaones	84 b
Lubeni populi	32 a	Lyche	95 b
Lubidum oppidum	92 b	Lycopolis	76 a
Lublana	43 a	Lyctus	65 b
Luca	43 a	Lycus	87 b
Lucani	46 a	Lychnidus	60 b
Lucani	49 a	Lichnites palus	94 a
Lucania	49 a	Lyci flu. fontes	83 a
Lucentum Contestanorū littoralis ora	31 a	Lyci flu. ostia	95 a
Luceria	49 b	Lyci flu. ostia	53 a
Lucho	72 b	Lycomedis palus	73 b
Luci Idonesij	51 a	Lycus flu.	82 a
Lucinæ ciuitas	76 a	Lycus amnis	102 a
Lucopibia	26 b	Lydda	98 a
Lucus Augusti	31 b	Lydia	98 b
Lucus Asturum	31 b	Lidia	96 b
Lucus feroniæ promonto.	45 b	Lydia	83 b
Lucus Feroniæ Colonia	48 a	Lydiij flu. ostia	59 b
Lucus saltus dei	53 a	Lyncestis	60 b
Luentium	27 b	Lynxama	78 b
Lugana	107 b	Lyon	36 b
Lugdunum Colonia	35 b	Lyrbe	87 a
Lugdunum Metropolis	36 b	Lyfa	98 b
Lugidunum	41 a	Lyfias	84 a
Lugionum	43 b	Lyfias	64 b
Lugodinum	36 b	Lyfimachia	58 b
Lugubalia	27 a	Lyfinia	87 a
Luma	100 b	Lystra	86 b
Lumel	47 b		
Luna	45 b	Ma	
Lunæ montis promonto.	29 b	M Agrāmum metropolis	124 b
Lunę portus	45 b	Macala	108 a
Lunæ promonto.	45 b	Macaria	84 b
Lunarium promon.	31 a	Macaria uel fortunata insula	80 b
Lunenburg	40 b	Macaria	95 a
Lungones	31 b	Macaros	65 a
Lupfurdum	41 a	Macaron	57 b
Lupia	41 a	Macatutę	72 a
Lupia	46 b	Macedones Hyrcani	83 b
Luporum ciuitas	76 a	Macedonię situs	59 a
Lurinum	50 b	Macidos	59 a
Lusitaniæ situs	29 b	Macna	107 a
Lusparia	33 b	Macolicum	25 b
Luspiæ	46 b	Macodama	69 b
Lussonium	43 b	Macomaca uilla	69 b
Lutetia	36 b	Macomades	69 b
Lutzelburg	37 a	Macoraba	107 b
		Macopsisa	51 a
Ly		Macra flu.	45 b
Lybia	76 b	Macrini	50 b
Lybici	47 b	Macris	84 b
Liburnus portus	46 a	Macris insula	63 a
Lycaonia	64 b	Macron tichos, hoc est lōgus murus	58 a
		Madauicus	106 a

Index

Madagascar insula	81 a	Maguda	99 a
Madaque	91 a	Magulaua	108 a
Madafara	107 b	Magur	121 a
Madaurensis'	70 b	Magura	78 a
Madethubadus mons	68 a	Maguza	98 b
Madi	59 a	Magydis	86 b
Madia	92 a	Maine	36 a
Madiana	107 a	Maiorica	34 b
Madoce ciuitas	106 b	Maiuste	66 b
Madrid	32 b	Maionia	97 b
Madurus	70 b	Malaca	28 b
Mæandri flu. ostia	83 a	Malacha	121 b
Mæandri fluuij fontes	83 a	Malacha	121 b
Mæandrus mons	122 a	Malaga	28 b
Mælitara	84 a	Malanga Regia Bassaronagis	121 b
Mænomeni montes	51 a	Malao emporium	79 a
Mæonia	83 b	Malæta	120 a
Mæotis palus	90 b	Malconfeglio	45 a
Mæotæ populi	91 b	Malea extrema	64 a
Mæotis palus	53 a	Maleos	26 a
Mæfoli populi	121 a	Maleucolon promontorium	121 b
Mætona	104 b	Maleuentum	49 a
Mæpa	94 b	Maleum	64 a
Mæfoca	109 b	Malgrado	31 b
Mæthath uilla	106 a	Maliaca	31 b
Mætonium	54 a	Maliana	115 b
Mæzæi	44 b	Maliba	120 a
Mafaliæ fluuij ostia	65 a	Malichi duæ	108 a
Megalopolis	87 a	Maliarpha Emporium	117 a
Magaris	120 a	Maliattha	98 b
Magassætæ	53 b	Mallada ciuitas	106 b
Magindana ciuitas	106 b	Mallianum	48 a
Magna Græcia	49 b	Mallorca insula et ciuitas	34 b
Magna Græcia	46 a	Mallus	90 a
Magnata urbs	25 a	Malo	90 a
Magnesia extrema	59 b	Malta	71 b
Magnesia penes meandrum	84 a	Maluana flu.	66 b
Magnesia penes Sipylium	83 b	Maluchat	78 a
Magniana	43 a	Maluæ fluuij ostia	67 a
Magnum Delta	74 b	Maluæ fluuij ostia	66 b
Magnum littus	79 a	Maluelia	64 a
Magnum littus	79 a	Mamala uicus	106 a
Magnum promontorium iuxta principium		Mambuta	99 b
magni sinus	121 b	Mamechia	93 a
Magnum littus	106 a	Mamertinum	52 a
Magnum Gangis flu. ostium	117 a	Mamorthac	97 b
Magnus portus	77 a	Mammyda	105 a
Magnus portus	28 b	Mamre	97 b
Mago	34 b	Mamuga	96 b
Magorum insula	80 b	Manapia urbs	25 b
Magorum sinus	106 a	Manchannæ	99 b
Magnus portus	26 b	Manchester	27 b
Magnutia	37 b	Mandagara	103 a
Magrada flu.	30 b	Mandagaris	102 b
Magri	83 a	Mandaith uicus	79 a
Magrilocus	74 a	Mandalæ populi	120 a
		Mandanga	

Ptolemæi.

Mandanga	77 a	Mare nigrum	90 b
Mandagora	116 b	Mare mortuū	97 b
Mandæ flu. ostia	117 a	Mare de Sur	121 b 123 b
Mandæ fluuij fontes in Aruræis montibus	118 a	Mare salis	97 b
Mandrus mons	77 a	Mare nigrum	53 a
Manfredonia	49 b	Mare rubrū	98 a
Manfredonia	46 b	Mareotis	73 b
Mangi prouincia	123 b	Mareotis	74 a
Mangi	123 b	Mareotus	73 a
Mania extrema	84 b	Mareu insula	80 b
Maniena	123 a	Mareum promont.	116 b
Maniolæ insulæ decem	123 a	Mareura metropolis, quæ & Malthura	123 a
Manippala	120 b	Margana ciuitas	124 a
Manliana	48 a	Margara	118 b
Manliana	30 a	Margath	96 b
Manliana	68 a	Margianæ situs	109 b
Manoba	28 b	Margus fluuius	110 a
Manpsarus mons	70 a	Maria palus	73 b
Mantinorum ciuitas	30 a	Mariama	108 a
Manfuchis	74 a	Mariame	96 b
Mantina, quæ et Antigonia dicitur	64 b	Mariana ciuitas	30 a
Mantitur	120 b	Mariandini	82 a
Mantua	47 a	Marianū promont. & ciuitas	ibidem
Mantua	32 b	Marianus mons	29 b
Maocosmos metropolis	107 b	Maridunum	27 b
Maometta	69 a	Mariæ burgum	33 b
Mapeta	90 b	Marimata	108 a
Maps	98 a	Marionis	40 b
Mapura	117 a	Marionis altera	40 b
Mara metropolis	107 b	Marithæ montes	107 a
Maraba Mariaba	107 b	Marithis	107 a
Marabina	72 b	Maritima ciuitas Colonia	38 b
Maracanda	110 b	Maritimę stationes	72 a
Maracodra	110 b	Mariza	38 a
Maraga	101 a	Marmarica	72 b
Maranthis uicus	72 b	Marobudum	41 a
Mararmanis portus	39 a	Maroga	88 b
Maranai	44 a	Maronia	97 a
Marasdi	107 b	Maronia	37 b
Marata	107 b	Marpara	88 b
Marathon	63 a	Marrasium	104 b
Maratus	96 b	Marrheulaudi	40 b
Marbota	97 b	Marriche	105 a
Marcalæ fluuij ostia	45 b	Marruchini	48 b
Marcha Taruisina	47 a	Marsacubi	77 a
Marcha Anconitana	46 b	Marseille	38 b
Marchia uetus	40 a	Marsi	48 b
Marchia noua	40 b	Marsonia	44 a
Marcianes lacus	102 b	Martha flu.	46 a
Marcodana	35 b	Martegue	38 b
Marcपुरgiū	40 b	Martua	34 a
Mardache ciuitas	106 a	Marubij fluuij ostia	90 b
Mardara	89 a	Maruca	111 a
Marde	102 a	Marucini	46 b
Mare Galileę	96 a	Masadalis	74 a
		Masatat	76 b

c ij

Index

Masburgi	32 b	Mediæ situs	102 b
Masicytus mons	85 a	Mediccaræ	71 a
Masini	108 b	Medina cœli	33 a
Masius mons	99 a	Medina de Ruifeco	31 b
Masora	89 a	Medina Talnabi	98 b
Massa	98 a	Mediolanæ, quæ & Mediolaniū	47 b
Massilia Græca ciuitas	38 b	Mediolanenses	47 a
Massæ fluuij ostia	76 b	Mediolanium	27 b
Massilienses	45 b	Mediolanium	35 a
Massitoli flu. ostia	77 a	Mediolanium	36 a
Massitolus fluuius	77 a	Mediolanium	40 b
Massycites mons	85 a	Mediolum	33 a
Mastanur	120 b	Mediomatrices	37 b
Maste mons	80 a	Mediterranea Arsinoe	75 b
Maste ciuitas	80 a	Medium Iberi fluuij	31 a
Masthala	107 b	Medoslanium	41 b
Mastitæ populi	74 b	Medulli populi	38 b
Mastusia promontorium	59 a	Medullum	42 a
Masuchis	74 a	Mega id est magnum promont.	67 a
Masz Meuse flu.	36 b	Megabari	80 a
Matalia	65 b	Megalipolis	64 b
Matifa	50 b	Megalopolis	64 b
Matrini fluuij ostia	46 b	Megalossus	88 a
Mattiacum	41 a	Megaluda	88 a
Matustana	94 b	Megara	52 b
Maube	99 a	Megara	63 a
Maui	91 a	Megara	88 b
Mauri Maurusij	67 a	Megaritis	62 a 63 a
Mauritanæ Cæsariensis situs	67 a	Megista	85 b
Maxeræ flu. ostia	109 b	Mego	34 b
Maxilua	29 a	Meissem	41 a
Maxime insula	85 b	Melamphylus	84 b
Maxime septentrionalia Danubij	43 b	Melan mons	106 a
Maxula	69 a	Melanes montes Asaborum dicti	106 b
Maxula uetera	71 a	Melange Emporium	117 a
Maxulla	69 a	Melanis uel nigri flu. ostia	58 a
Maydburg	41 a	Melas	58 a
Maza quæ & Cæsarea	88 b	Melas fluuius	88 a
Mazaca	88 b	Melasa	83 a
Mazalia	74 a	Melago	51 b
Mazara	94 b	Melchone	63 b
Mazaræ fluuij ostia	52 a	Melcynda	116 b
		Meldæ	36 b
Me		Meldenses	ibidem
Meari fluuij ostia	30 b	Melena	61 b
Meaulx	36 b	Meletes	88 a
Mecha	98 b	Meletis	75 a
Mechelburgenses	40 a	Meliregnum	81 a
Mechlessus	92 a	Meligene insula	45 a
Mecona	64 b	Melindæ regnum	81 a
Mecyberneus flexus	59 b	Meliodonum	41 a
Medaua	98 b	Melitara	61 a
Medbah	98 b	Melite	45 a
Medena	89 a	Melite ciuitas	71 b
Medena	102 b	Melite insula, in qua ciuitas Melite	71 b
		Melitene	89 a
			Melitena

Index

Mineruae promonto.	46 a	Monache	124 b
Minij fluij ostia	30 b	Mordi portus	124 a
Minix ciuitas	71 b	Monacho	45 b
Minuagara	117 a	Monachum	42 a
Miño flu.	30 b	Monadi fluij ostia	51 b
Minoa	65 b	Monaceda	26 a
Minoa portus	65 b	Monasterium	40 a
Minoa portus & promont.	64 a	Mondañedo	31 b
Minoe mons	64 b	Mondæ fluij ostia	29 b
Minorica	34 b	Mondi insula	80 b
Minoum	65 b	Mondi Emporium	79 a
Minturnæ Colonia	49 a	Monexi	69 b
Minya	84 b	Mongal	112 b
Minyus	63 a	Monocaminum	74 a
Mireum	70 b	Monodaçtilus mons	79 a
Mirmex insula	71 b	Monæci portus	45 b
Mirobriga	33 a	Monoglossum Emporium	116 b
Mirobriga	30 a	Monoratinum uinum	89 a
Mirobriga	29 a	Mons argenteus	46 a
Mirtoum pelagus	82 b	Mons altus	46 a
Misenum	46 a	Mons Gibraltar Zibattar	28 b
Misia	93 a	Mons Iouis Moniui	51 a
Misistratus	65 a	Mons maior	30 a
Misua	69 a	Monspeffulanus	38 a
Miformus	73 b	Mons sanctæ Catherinæ	98 b
Missetia	64 a	Mons sancti Michaelis	29 b
Misthium	86 b	Mons sanctus	65 b
Misynus insula	71 b	Montes alij ignobiles	107 a
		Montflacon	48 a
Mn		Montpellier	38 a
Mnemium promontorium	78 b	Mont Visol	47 b
Mniara	68 a	Montuosa Chersonensus	76 a
		Mophidis flu. ostia	116 b
Mo		Mopfi ostia uel lares	90 b
Moca	98 b	Mopfi fons	89 b
Mochura	107 b	Mopsopia	86 b
Mocontiacum	37 b	Mora	43 b
Modana Modena	47 b	Mora	57 b
Modiana	105 b	Morauia	40 b
Modogulla	120 b	Morea	63 b
Modon	64 a	Moreck	43 a
Modonifluij ostia	25 b	Mori	79 b
Modunga	67 b	Moricambe æstuarium	26 a
Modura aut Deorum	118 b	Morini populi	36 b 37 a
Modura Regia Pandionis	121 a	Moroeca	32 b
Modutti Emporium	124 b	Morthula	87 b
Moeridis lacus	73 b	Moruëtrum	33 b
Moësia	56 b	Moruedre	ibidem
Mogolistanum caput	108 b	Morunda	103 a
Molachath flu. ostia.	66 b	Morunda	120 b
Molicria	62 a	Moryllus	60 b
Molochath.	67 a	Mosca amnis	53 b
Molossi	61 a	Mosca regia	91 b
Mona insula	26 a	Mosceni	83 b
		Mocha portus	106 a
		Moschici montes Armeniæ	93 b
		Moschouitæ	53 b
		Moscouia	

Ptolemæi.

Moscouia	52 b	Mycenæ	64 b
Moscouitæ	51 b	Myconi insula	63 b
Moscua metropolis	53 b	Myeza	60 b
Mosæ flu. ostia	36 b	Myconi ciuitas	63 b
Mosega	93 a	Mygdonia	60 b
Mosel fluuij ostia	104 a	Mygdonia	59 a
Mosel	99 b	Mygdonia	81 b
Mosella flu.	37 b	Mylasia	84 a
Mosium	89 a	Myle	51 b
Mossilicus	79 a	Myliades	85 b
Mossini	83 b	Myndus	83 a
Mossylon promont. & Emporium	79 a	Myndus	84 b
Mosteni	83 b	Mynoïs antrum	65 b
Motuca	52 b	Myriandrus	95 b
Motynchani fluuij ostia	52 a	Myrina ciuitas	61 a
		Myrina est & Pergami Teuthrania	83 a
	Mu	Myrlea	82 a
Mucini regio	121 b	Myrmætium promont.	54 b
Mucini regio	121 b	Myrmex insula	72 b
Mulelacha	67 a	Myrmidones	61 a
Mulheim	40 b	Myronis insula	80 b
Mulierum portus	115 b	Myrra	81 b
Mulucha flu.	66 b	Myrrifera regio	107 a
Munia	76 a	Myrsiace insula	80 b
Munitium	40 b	Mysaris promontorium	51 a
Munster	40 b	Mysia minor	81 b
Munychiæ portus	62 a	Mysia	105 a
Murbogi populi	32 b	Mysia maior	82 b
Murcia	28 b	Mysia inferioris situs	56 b
Murcia	33 b	Mysia superioris situs	56 b
Murgis	28 b	Mysia Olympus mons	82 a
Muriannæ præfecturæ	89 b	Mysna	41 a
Muris Myris	73 b	Mytilene	84 b
Muroela	43 a		
Mursella	43 b	Na	
Muruis	71 a	Naana	92 a
Musarna	109 a	Naarda	99 a
Musarna	115 b	Nababurum	68 b
Musbanda	88 b	Nabar	67 b
Muscaria	34 a	Nabathæa	98 a
Musia Colonia	44 b	Nabei flu. ostia	26 a
Musicani terra	119 a	Nabij flu. ostia	30 b
Musopalle metropolis	120 b	Nabriassa	29 a
Muste	70 b	Nacaduma	124 b
Muste uicus	71 b	Naci	79 b
Mutilia	88 b	Nacolia	84 a
Musulani	70 a	Nacolla	84 a
Mutina	47 b	Nacrasa	83 b
Mutiscæ	49 a	Nadubandagar	119 a
Muza emporium	106 a	Nagadiba	124 b
Muziris Emporium	119 b	Nagara metropolis	108 a
	My	Nagara, quæ & Dionysopolis	118 a
Mycale mons	83 b	Nagaruris	120 b
		Nagnata urbs insignis	25 b
		Nagnatæ populi	25 b

Index

Nagnia	48 b	Naupaetus	62 a
Nagrammo	119 a	Nauplia nauale	64 b
Naiera	34 a	Naustathmos portus	72 a
Nalcua	27 b	Naxi insulae Cycladum ciuitas	63 b
Namadi fluij ostia	116 b	Naxio portus	82 a
Namadi flu, fontes à monte Vindio	118 a	Naxuana	94 a
Namaris	114 a	Naxum	52 a
Namaxa	97 a	Naym	69 b
Namnita	36 a	Nazada	103 a
Nanagunae fluij ostia	116 b	Nazama	97 a
Nauagunae flu, fontes à mōte Vindio	118 b		
Nande	103 a	Ne	
Nanessus	88 b	Neapolis	51 a
Naugaloge	122 b	Neapolis	62 a
Nanichae populi	118 b	Neapolis	59 b
Nanigæris	121 a	Neapolis	64 b
Nanigena	117 a	Neapolis	97 b
Nannetes	36 a	Neapolis, quæ & Leptis magna	69 b
Nantes	ibidem	Neapolis regnum	46 a
Nanse Nancy	37 b	Neapolis	84 a
Napata	79 b	Neapolis Colonia	69 a
Napegnis oppidum	106 a	Neapolis	72 a
Napuca	55 b	Neapolis	86 b
Nar Narcuta flu.	44 b	Neapolis	46 a
Narangara	70 b	Neapolitæ	51 a
Narbali populi	32 a	Nebiorum regnum	81 a
Narbona	38 b	Nebio	50 b
Narbona Colonia	45 a	Nebis fluij ostia	30 b
Narbon Colonia	38 b	Nebrissa	29 a
Narbonensis Galliae situs	38 a	Nechesia	73 b
Nardinium	31 b	Necla	98 b
Nardiuium	32 b	Nedinum	44 b
Narius flu.	30 b	Neetum	52 a
Narnia	48 b	Negapotimo	92 a
Narona Narenta	45 a	Negran	107 b
Naronis fluij ostia	44 b	Nelaxa	97 b
Narlingae regnū	119 b	Neli fluij ostia	30 b
Narthacurum	61 a	Nemanturissa	34 a
Narulla	120 b	Nemausium Colonia	38 b
Nasamones	73 b	Nemea	64 a
Nasathath flu, ostia	67 b	Nemesium	74 a
Nasica	119 b	Nemetani populi	32 a
Nasium	37 b	Nemetes	37 b
Nasunia	92 a	Nemetobriga	31 b
Natalia	81 b	Nemofum	35 b
Natisonis fluij ostia	47 a	Nemours	36 b
Naualia	40 b	Nemus Dianae promonto.	53 a
Nauaris	91 b	Neocesarea	88 a
Nauarra	34 a	Neogilla nauale	106 b
Nauarra	30 b	Neomagus	27 b
Naubarum	54 a	Neomagus	37 b
Naucratis ciuitas	75 a	Nensa	70 b
Naulibi	118 a	Nepa	48 a
Naulibis	114 b	Nepeta	48 a
Naulochus	83 a	Neper flu.	53 a
Nauilouionis flu, ostia	30 b		Nephelis

Index

Northtyne flu.	26 b	Nyssa	89 b
Nortuuegia	41 b		
Nofalene	89 b	Oa	
Noftaua	115 a	Oafitæ	73 b
Noti cornu promontorium	79 a	Oafis magna	74 b
Notingham	27 b	Oaffis parua	74 b
Notium promontorium	25 b		
Notium promonto.	123 b	Ob	
Noua ciuitas	41 a	Obæra	100 b
Noua ciuitas	76 a	Obila	30 a
Noua mœnia	53 a	Obnobij montes	39 b
Nouæ	57 a	Obocæ fluuij ostia	25 b
Nouantæ populi	26 b	Obona	102 a
Nouantum Cherfonefus, & eiusdem nominis promontorium	26 a	Obricolum	48 b
Nouara	47 b	Obris	38 a
Nouaria	47 b	Obucola	29 a
Nouemuiæ	60 a	Obucula	29 a
Noudaugusta	32 b	Obulco	28 b
Nonidunum	43 a	Obulcum	28 b
Nouij flu. ostia	26 a		
Nouium	31 b	Oc	
Nouus portus	26 b	Oca montes	31 a
Nu		Occidentale ostium Indi fluuij, quod Sagapa dicitur	116 a
Nuæsum	41 a	Occidentalis insulæ finis	108 a
Nubæ	77 b	Oceli promonto.	26 b
Nubarta ciuitas	124 a	Ocelis Emporium	106 a
Nubiæ regnum	78 b	Ocelum	31 b
Nuceia	47 b	Ocelum	30 a
Nuceria Colonia	48 b	Ocera	113 b
Nuceria Colonia	49 a	Ochus fluuius	110 a
Nuceria Appulorum	76 b	Ocitis insula	28 a
Nuij flu. ostia	76 b	Ocriculum	48 b
Nuiodunum	57 a	Ocrinū promon. qd' & Dānoniū dicit	26 b
Numana	46 b	Octapolis	85 a
Numantia	32 b	Octodurum	32 a
Numidia noua	70 b	Octopitarum promonto.	26 a
Numidæ	67 b		
Numistrum	49 b	Od	
Nurenberg	41 a	Odagana	100 b
Nuroli	71 a	Odera	39 b
Nursia	48 b	Odessus	57 a
Nusaripa	126 b	Odmana	97 a
Nygdosora	119 b	Odoga	88 b
Nymphæa insula	51 b	Odomantice	60 a
Nymphæum	54 b	Odyssia seu Vlixia promonto.	52 a
Nymphæum promonto.	59 b		
Nymphæus portus	50 b	Oe	
Nympharū cubile	124 a	Oea	63 a
Nyfa	84 a	Oea	69 b
Nyfa	85 b	Oeassitæ	74 b
Nyfa	97 a		
Nyfea Niffa	110 a	Oebalia	

Ptolemæi.

<p>Olibera 99 b</p> <p>Oebalia 64 a</p> <p>Oecardes amnis 113 a</p> <p>Oecardi flu. fons 112 b</p> <p>Oecath 67 a</p> <p>Oenanthia 51 a</p> <p>Oene 65 a</p> <p>Oeneanda 85 b</p> <p>Oenei flu. ostia 44 a</p> <p>Oenoa 63 a</p> <p>Oenog 63 a</p> <p>Oeoneandros 85 b</p> <p>Oenoe 65 a</p> <p>Oenone Oenapia 65 a</p> <p>Oenotria 45 b</p> <p>Oenotrij 48 b</p> <p>Oenumia 105 a</p> <p>Oenus flu. 41 b</p> <p>Oescus Triballorum 57 a</p> <p>Oestros 86 b</p> <p>Oesyra 59 b</p> <p>Oeta mons 60 a</p> <p>Oetæi sinus intima 62 b</p> <p style="text-align: center; margin-top: 20px;">Og</p> <p>Ogdamus mons 73 b</p> <p>Oguijar 29 a</p> <p>Ogygia 63 a</p> <p>Ogyris 108 b</p> <p style="text-align: center; margin-top: 20px;">Ol</p> <p>Olastum 29 a</p> <p>Olaphia 107 b</p> <p>Olbafa 87 a</p> <p>Olbafa 88 b</p> <p>Olbafa 90 b</p> <p>Olbia 86 b</p> <p>Olbia ciuitas 51 a</p> <p>Olbia, quæ & Borysthenes dicitur 54 a</p> <p>Olbia 81 b</p> <p>Olbia ciuitas 38 b</p> <p>Olbianus portus 51 a</p> <p>Olbis Olbiopolis 54 a</p> <p>Olbus 90 b</p> <p>Olchacites sinus 69 a</p> <p>Olchymium 44 b</p> <p>Oleatro 29 a</p> <p>Olena 63 b</p> <p>Olenus 62 b</p> <p>Olenus 63 b</p> <p>Olenus 86 a</p> <p>Olgasis 86 a</p> <p>Oliba 32 b</p>	<p>Olicana 27 a</p> <p>Olimacum 43 a</p> <p>Olimpia Pifa 64 b</p> <p>Olina 31 b</p> <p>Olinæ flu. ostia 35 b</p> <p>Oliosipon 29 b</p> <p>Olit 32 b</p> <p>Olleatrum promont. 66 b</p> <p>Olmuntz 41 a</p> <p>Olochoera 120 b</p> <p>Oloron 35 b</p> <p>Oloros 60 a</p> <p>Oluca olucense episcopiū 31 b</p> <p>Olulis 51 b</p> <p>Olus 65 b</p> <p>Oliarus 63 b</p> <p>Olympi montis 60 a</p> <p>Olympiada 58 b</p> <p>Olimpici Iouis Iudi 64 b</p> <p>Olympus ciuitas 85 a</p> <p>Olimpus Mysiæ mons 82 a</p> <p>Olympus mons 95 b</p> <p>Olyra 60 b</p> <p>Olyfas mons 86 a</p> <p style="text-align: center; margin-top: 20px;">Om</p> <p>Omanum Emporium 107 b</p> <p>Omatrinus flu. 46 b</p> <p>Ombi 76 a</p> <p>Ombraea 99 b</p> <p>Omenogara 120 b</p> <p>Omiza 115 b</p> <p>Omphalium 61 b</p> <p style="text-align: center; margin-top: 20px;">On</p> <p>Onchasmus portus 61 b</p> <p>Onæum 44 b</p> <p>One Oue 67 a</p> <p>Onij 75 b</p> <p>Onne 105 b</p> <p>Onoba 28 b</p> <p>Onobalifsturia 28 a</p> <p>Onobalusturia 28 a</p> <p>Onugnathos extrema 83 a</p> <p>Onugnatos, id est Asini maxilla extre ma 64 a</p> <p>Onuphis 75 a</p> <p style="text-align: center; margin-top: 20px;">Oo</p> <p>Ooxellum 26 b</p> <p style="text-align: center; margin-top: 20px;">Op</p>
--	---

Index

Ophiodi fluuij ostia	76 b	Oria	29 a
Ophiufa	57 b	Oria oreto	33 a
Ophiufa	63 b	Orientalis ostium Tigridis amnis	104 a
Ophiufa	85 a	Origuela	33 b
Opini	50 b	Orini flu. ostia	52 a
Opinum	50 b	Oriza	97 a
Opipergium	47 a	Oriza	117 a
Opisena	58 b	Orleans	36 a
Opitergum	47 a	Orminius mons	82 a
Oplandia	41 b	Ormus	108 b
Opone Emporium	79 a	Orneon uel auium extrema	124 a
Opotura	120 a	Orneum uel auium insula	80 b
Oppidum	68 b	Orneorum uel auium	124 b
Oppinum	67 a	Orniaci	31 b
Oppidum nouum Colonia	68 a	Oro insula	74 b
Opus	62 b	Oroatidis fluuij fontes	104 a
Opuntij	62 b	Oroatidis fluuij ostia	104 a
		Oroba	102 a
Or		Oroba	102 a
Ora	109 a	Ormandus	89 a
Oracana	103 a	Orontes mons	120 b
Oran regia	67 b	Orontis fluuij ostia	95 b
Orarani portus	77 a	Oropus	62 b
Orbadari	119 a	Orosana	113 b
Orbadari	79 b	Orosologia	86 a
Orbanassa	87 a	Orossus mons, cuius fines	112 a
Orbelia	60 a	Orrea	27 a
Orbia	45 b	Orrea	56 b
Oroby flu. ostia	38 a	Orthaga	99 b
Orbita	71 a	Orthiana	114 a
Orbita	52 a	Orthosia	84 a
Orbite	115 b	Orthosia	91 b
Orbitellum	46 a	Orthura Regia Sornatis	121 a
Orcades insulae	28 a	Orton	46 b
Orcas promontorium	26 a	Ortona	46 b
Orcelis	33 b	Ortopla	44 a
Orcelis	58 b	Ortopula	44 a
Orchada ciuitas	28 a	Ortospana quae & Carura	114 b
Orchimus	61 b	Ortospeda mons	31 a
Orchoe	101 a	Ortygia	63 b
Orchomenus	63 a	Orubium promontorium	30 b
Orcia	34 a	Orudij montes	117 b
Orcinum nemus	40 a	Orymagdi flu. ostia	90 a
Orcophanta	120 a	Orza	118 b
Ordessus	54 a		
Ordolucis montes	26 b & 27 a	Os	
Orduices populi	27 a	Os orientalis Anæ flu.	28 a
Orebatis ciuitas	104 b	Osæa ciuitas	51 a
Orense	31 b	Osca	29 a
Orestis	59 a 60 a	Osca	34 a
Oretani populi	33 a	Oscana	115 b
Oreton Germanorum	33 a	Oscela	47 b
Oreum Oricum	61 a	Oseriates	43 a
Oreus	63 a	Osica	93 a
Organa	108 b	Osicerda	33 b
			Osincum

Ptolemæi.

Olincum	50 b	Pacensis	38 b
Olismij	36 a	Pachia extrema	51 a
Olmes	32 b	Pachinus promontorium	52 a
Ossa	60 b	Pachnamunis	75 a
Ossæ montis	60 a	Pachinum	52 a
Ossigerda	33 b	Pacidare oppidum	116 b
Ossonaba	29 b	Paciorus	52 a
Osta	119 b	Paconia insula	52 b
Osta	47 b	Pacoria	99 a
Ostama	107 a	Pactoli fluuij fontes	83 a
Ostaphos	58 b	Pactya	58 a
Osteodes insula	52 b	Pacthyæ	58 a
Ostia	46 a	Padeburna	40 a
Ostia Padi fluuij	46 b	Padi fluuij ostia	46 b
Ostium occidentale Tanais flu.	53 b	Padua	47 a
Ostium orientale Tanais flu.	ibidem	Padyandus	89 b
Ostobalassara	118 b	Paea insula	67 a
Ostra	48 a	Pælonium	31 b
Ostracine	73 a	Pæones	42 b
		Pætauonium	31 b
	Ot	Pætouium	43 a
Otadeni populi	27 a	Pagafæ	59 b
Otero de rey	31 b	Pagaficus sinus	59 b
Othrys montis	60 a	Pagæ	62 a
Otronto	46 b	Pagra	96 b
Ottaiolca	32 a	Pagrafa	121 a
Ottorocora ciuitas	113 b	Pagrafa	122 a
Ottorocoras mons	113 a	Palanda	123 a
		Palandæ flu. ostia	121 b
	Ou	Palanta	50 b
Ouetensis	31 b	Palanza	47 b
Ouetensis episcopus	31 b	Palemariæ uicus	72 b
Ouiedo	31 b	Palencia	32 a
Ouporum	44 b	Paleobiblus uel uetus Biblus	97 a
		Palæpaphos	95 a
	Ox	Palæscopsis	82 b
Oxi fluuij ostia	109 b	Palermo	51 b
Oxi fluuij ostia	112 a	Palæstinae ludææ situs	97 b
Oxia promonto.	124 a	Palibothra	120 a
Oxiana	111 a	Palibothri populi	120 a
Oxonia Oxenford	27 b	Palibothri populi	102 a
Oxyrynchos	75 b	Palicotra urbs	120 a
Oxyrynchus	75 b	Palicotra urbs	120 a
		Palindromos extrema	106 a
	Oz	Palinza	104 a
Ozene Regia Tiascani	119 b	Paliurus	74 b
Ozoa	104 b	Palla ciuitas	50 a
Ozoabis	119 b	Pallantia	32 a
Ozoana	120 a	Pallantiæ fluuij ostia	31 a
		Pallas palus	70 a
	Pa	Palliana	113 b
P		Pallura	120 b
Acensis ciuitas	29 b	Palma	34 b
		Palmyrine	97 a
		Paloda	55 b
		Paltos	95 b

Index

Paludes marinæ	72 a	Paraboli	119 a
Palura ciuitas	117 a	Paracanece	114 a
Palura ciuitas	117 a	Parachana	103 b
Palus, quæ sub Paliuro est	72 a	Paradene regio	115 b
Palustres Albanix duæ	93 a	Parætonium	73 a
· Pamifus	64 a	Paralais	88 b
· Pamifus	57 a	Paralia	61 b
Pampanis	76 a	Paralia regio	117 a
Pamphiliæ situs	86 b	Paralia Soretanorū	121 a
Pamphiliū pelagus	86 b	Paradilus	97 a
· Pamplona	34 a	Parapiotæ populi	119 b
Pamonia ciuitas	28 a	Paraxia	60 b
Panagra	78 a	Paraxia	59 b
Panassa	120 a	Parbara	105 a
Panassa	119 a	Parca	55 a
Pandatoria insula	49 b	Pardabathra	119 a
· Panda	111 a	Parentium	47 a
· Pandara	149 a	Paremo	47 a
Pandassa	123 b	Pari insulæ ciuitas	63 b
· Pandea gens	118 b	Paria	97 a
Pandioni populi	120 b	Paria	84 a
Pandioni populi	118 b	Pariardis montis fines	93 b
Panephysis	75 a	Parias	123 b
· Pania	64 b	Parias regio	123 b
Paniardis	90 b	Pariedi montes	93 b
Panis extrema	85 a	Parienna	41 a
Panis insula	80 b	Paris	36 b
Panisi flu. ostia	64 a	Parisa	82 b
Pannonia	65 b	Parisara	123 a
Pannoniæ superioris situs	43 a	Parisi	36 b
Pannoniæ superioris situs	42 b	Parisene Regio	115 b
Pano uicus	79 a	Parisi populi	27 a
Panormus	51 b	Parium	82 b
Panormus portus	72 b	Parma	47 b
Panormus portus	61 b	Parnasus mons	62 b
Panormus	65 b	Parodana	104 b
Panormus portus & ciuitas	59 b	Parcecopolis	60 a
Panormus portus	62 a	Paroliffum	55 b
Panorum ciuitas	76 a	Paropanisi situs iuxta signa tria	113 b
Pantachi fluuij ostia	52 a	Paropanisi montis situs	110 b
Pantalia	58 b	Paropanifadum situs	114 b
· Pantagies	52 a	Parosta	54 b
Panti sinus	24 a	· Parrhasia	64 b
Panticapæa	54 b	Parfia	114 b
· Panticapæum	54 b	Parfis metropolis	115 b
Pantipolis	120	Parfiana	114 b
Pantomatrium	65 b	Parta	105 a
Panyfi fluminis ostia	57 a	· Parthen	40 b
Panyasi fluuij ostia	59 a	Parthenias	84 b
Paphara	96 b	Parthenij fluuij ostia	82 a
Paphia	95 b	Parthenium	54 b
Paphlagonia	86 a	Parthenope insula	49 b
Paphos noua	95 a	Parthenium promontorium	54 b
Paphos uetus	ibidem	· Parthenope	46 a
· Papia Paue	47 b	Parthenopolis	58 b
Pappa	86 b	Parthiæ situs	105 a
		Parthini	

Ptolemæi.

Parthini	60 b	Pelalgia	64 b
Partiscum	55 a	Pelalgia	63 b
Parthiei	60 b	Pelalgioți	59 b
Paruum littus	79 a	Pelagoni	60 b
Partium littus	106 a	Pelendones populi	32 b
Pafacartia	185 b	Pelenium	49 a
Pafage	120 b	Peliala	99 b
Pafarne	89 b	Pelicor	46 b
Pafarraca	105 a	Peligni	46 a
Pafiacifluuij ostia	53 a	Peligni	46 b
Pattalena infula	119 a	Pelij montis	60 a
Pauca ciuitas	50 a	Pella	60 b
Pax Iulia	29 b	Pella	97 a
Paficana	118 b	Pella	97 a
Pafipeda	119 a	Pellene	64 b
Pafiris	54 a	Pelodes uel Cenofus finis	104 a
Pafala	118 b	Pelodes portus	61 b
Pafalus	76 a	Pelopia	83 b
Patala	119 a	Peloponnesi finis	63 b
Patalene regio	119 a	Pelori promontorium	51 b
Patalenes Cherfonefi dorsum	59 b	Peltæ	84 b
Patalia	59 b	Pelusiacum ostium	73 a
Patara	85 a	Pelufium ciuitas	ibidem
Patarue	90 b	Penei fluuij ostia	64 a
Patauium	47 a	Penei flu. ostia	59 b
Patauium	82 a	Peneus amnis	60 a
Paterniana	33 a	Penna	48 b
Pateta	79 b	Pentadactylum mons	73 b
Pathmeticum ostium	73 a	Pentagramma	119 a
Pathmos	84 b	Pentapolis	72 a
Patina	94 a	Pentapolis	121 b
Patiftama	119 b	Pentapolis	71 b
Patauia	42 a	Pentadactylos	79 a
Patræ	63 b	Penteneflus	86 b
Patras	63 b	Peparethos infula & ciuitas	61 a
Patricia	28 b	Pepere	83 b
Patridana	55 b	Peperina	121 a
Patruiffa	55 b	Pepia	68 b
		Pera	58 a
		Perca	57 b
		Perga	87 a
		Pergamum	58 b
		Pergamus	83 b
		Perge	87 a
		Periagorij Perigort	35 a
		Perimula	121 b
		Perimulicus finis	ibidem
		Perincari	120 b
		Perinthos aut Heraclea	58 a
		Peronticum	58 a
		Perorfi	77 b
		Perperanne	83 b
		Perphofius portus	77 b
		Perpingnan	38 b
		Perfacra	118 b
			f ij

Pe

Pedalium promontorium	95 a
Pedafium	95 a
Pediai fluuij ostia	95 a
Pednopum	74 a
Podonia	74 a
Pedonia infula	76 b
Pedraga de la sierra	33 a
Pegæ	62 a
Pegaua	68 b
Pego regnum	121 b
Pego ciuitas	122 a
Pelalgioți	60 b
Pelalgi	60 b
Pelagus Hypadis	80 b

Index

Persepolis	104 b	Phanagoria	91 a
Peficus sinus	104 b	Phanassa	103 a
Perfidis situs	104 b	Phandalia	94 b
Perta	86 b	Phanæa extrema	84 b
Pertia siue Perusia	48 b	Phanum Iunonis Corinthiacæ	93 b
Perugia	48 a	Phara	76 b
Perusia	48 a	Phara oppidum	98 a
Pescaria	46 b	Pharan	98 a
Pefero	46 b	Pharbætus	75 a
Pefide	78 a	Pharga	100 a
Pefici populi	30 b	Pharambara	103 a
Pefingara	89 a	Pharassa	103 b
Peffenus	86 a	Pharatha	107 a
Peffium	55 a	Pharaxa uicus	69 b
Pestum	46 a	Pharazana	115 a
Pesula	29 a	Pharia ciuitas	45 a
Petelia	49 b	Pharnace	87 b
Petilia	49 b	Pharnacia	87 b
Petirgala	120 b	Pharos insula	76 b
Petneliffus	87 a	Pharfalia	60 b
Petra	52 b	Pharus	45 a
Petra	98 b	Pharusi	77 b
Petra sancta	45 b	Pharybi fluuij ostia	59 b
Petra alba	60 a	Pharythra	121 a
Petralia	52 b	Phasaba	103 a
Petræ magnæ portus	72 b	Phaseis	85 a
Petræ paruæ portus	72 b	Phalefelis	98 a
Petrocorij populi	35 a	Phasis fluuij ostia	124 b
Petrodana	55 b	Phasis fluuij ostia	92 a
Pettonia	43 a	Phasis ciuitas	92 a
Petuaria	27 a	Phausya	94 b
Peuentini Apuli	49 b	Phebiana castra	42 a
Peucini	53 b	Phelicus	124 b
Peucini	57 a	Phellos	85 b
Peucolaitis	118 a	Phelocadri	63 b
Peulalo	65 a	Pheræ	64 a
		Pheræ	61 a
Ph		Pheræ	64 b
Phabiranum	40 b	Pheugarum	40 b
Phacusa	75 a	Phelicia	41 b
Phæacum	61 b	Phialia	64 b
Phæstus	61 a	Phiara	88 b
Phænix mons	38 b	Phicus promonto, & Castellum	72 a
Phæniana	42 a	Phigia	107 b
Phalaarna	65 a	Philadelphia	83 b
Phalacchia	61 a	Philadelphia	90 a
Phalacra	72 b	Philadelphia	97 a
Phalacrum promontorium	61 b	Philæ	76 b
Phalangis mons	79 a	Philæni uilla	69 b
Phalasarne	65 a	Phileum	40 b
Phalasia promontorium	63 a	Philia promontoria	58 a
Phalbini	107 a	Philomelium	84 b
Phamotis	74 b	Philoni portus	50 a
Phanaca	103 a	Philonis	74 a
Phanagoria	54 b	Philonis uicus	72 b
		Philippi	60 b
			Philippi ciuis

Ptolemæi.

Philippi ciuitas	59 b	Phuphatena	89 a
Philippolis, quæ & Trimontium, quæ & Hadrianopolis	58 b	Phuphena	89 a
Philopolis	58 a	Phusca	83 a
Philoteris portus	73 b	Phusiana	102 a
Philoteris	73 b	Phusipara	89 b
Phinopolis	58 a	Phuth	66 b
Phiscus	84 a	Phylacæ	60 b
Phiscus	60 b	Phylace	60 b
Phitecusa insula	46 b	Phyllytæ populi	119 b
Phitobis insula	51 b	Physca ciuitas	57 b
Phlegra	86 a	Physcæ	60 b
Phlexum	43 a		
Phlius	64 b	Pi	
Phloria	68 b	Piada	113 b
Phocæ	62 b	Piagenga	47 b
Phocæa	83 a	Piala	88 a
Phocuis	62 a b	Piana	30 a
Phocilis	67 a	Piarenfij	57 a
Phocra mons	67 a	Pibefeth	75 a
Phocufæ insulæ duæ	76 b	Picardia	37 a
Phcebi extrema	66 b	Picello	82 a
Phcænica	61 b	Picearia fylua	40 a
Phcænicus portus	52 a	Picendaca	121 a
PhcænICODES insula	52 b	Piceni	46 b
Phcænicia	95 b	Piceni	48 a
Phcænifusa	52 b	Picentes	48 a
Phcænicum oppidum	105 b	Picentini	46 a
Phcænificis portus	65 a	Picentini	49 a
Phcænicus portus	73 a	Picentinorum	46 a
Phcænix caftellum	83 a	Piconium promontorium	35 a
Phcænifis ciuitas	65 a	Pictaueses	35 a
Pholoë mons	64 b	Pictones	35 a
Phora	94 b	Pida	88 b
Phorana	114 a	Pidea	53 a
Phorbantia insula	52 b	Pidna	59 b
Phorbia extrema	63 b	Pieria	60 b
Phormiæ	46 a	Piguntium	44 b
Phreata uel putei	88 b	Pinara	96 b
Phrateria	56 a	Pinara	85 a
Phratrua	110 b	Pindus mons	59 a
Phrudis fluij ostia	36 b	Pineptimi pseudostomum	73 a
Phruræfus mons	68 a	Pinetus	32 a
Phrurium promontorium	95 a	Pinguento	47 a
Phrurium feu præfidium	121 a	Pini populi	28 b
Phrurgifatis	41 b	Pinna	48 b
Phrygia magna	84 a	Pintia	31 b
Phrygia minor	82 b	Pintia	32 a
Phthia portus	72 b	Pintia	52 a
Phthinthia	52 b	Pinturia insula	78 b
Phthiotis	61 a	Pinum	56 a
Phthontis	76 a	Piperino	49 a
Phthur	79 b	Piquentum	47 a
Phthuris	79 b	Piroboridina	57 b
Phthuth fluij ostia	66 b	Pirum	55 b
Phubatena	86 a	Pirufe	44 b

Index

Pisa	48 a	Podolæa	85 b
Pisæ Colonia	48 a	Podolia	54 a
Pisæ portus	46 a	Podolia	52 b
Pisaurum	46 b	Podoperura	116 b
Pisca	119 a	Poduca Emporium	117 a
Pisciana	67 a	Poduce	124 b
Pisea	64 a	Pocilasium	65 a
Pisidia	86 b 87 a	Pœdicum	42 b
Pisidon portus	69 b	Pogla	87 a
Pisinda	71 a	Poictiers	35 a
Pisinda	87 a	Poictou	35 a
Pistoria	48 a	Pola	47 a
Pistorium	48 a	Polemonium	87 b
Pissatello	46 b	Polentia	47 b
Pistre	79 b	Polentia	34 b
Pitana	82 b	Poleur	121 a
Pitane	82 b	Polensa	34 b
Pitane circumfluit Pitanē ciuitatem	83 a	Polistonia	92 a
Pitani fluuij ostia	50 a	Polla	109 a
Pitium	48 b	Polinen	82 a
Pitiusa	87 b	Polonia	52 b
Pityndra Metropolis	121 a	Polonia	40 b
Pityusa	65 a	Polyobria	58 a
Pityusa	82 b	Poliagos insula deserta	63 b
Pityusa	83 a	Polybij	108 b
Pixus	48 a	Polycastro	46 a
		Polyrrhenia	65 b
PI		Polytimetri flu. ostia	112 a
Placentia	47 b	Pomerani ducatus	40 a
Planasia insula	49 b	Pometia	49 a
Plantaniſtum	87 a	Pompælon	34 a
Plataeæ	62 a	Pompeiopolis	64 b
Platena	87 b	Pompeiopolis	86 a
Pletenessus	87 a	Pompeiopolis, quæ & Sole	90 a
Pleuramis	88 a	Ponce	49 b
Pleurona	62 b	Pons coruus	49 a
Pleuron	62 b	Ponte de luna	29 b
Phintina	73 a	Ponteris	79 b
Plintinae	73 a	Ponti & Bithiniæ situs	81 b
Plotæ	65 a	Pōtia insula	49 b
Plotinopolis	58 b	Pontica insula	71 b
Plubium ciuitas	51 a	Populonia ciuitas	45 b
Pluitana insula	78 b	Populonium promontorium	ibidem
Plumba flu.	46 b	Populonium	46 a
Plumbea insula	51 a	Poriti fluuij ostia	53 b
Plumbinum	45 b	Poroselene	82 b
Plynus	72 b	Porphiriti montis dorsum	74 a
		Porphiris	65 a
Pn		Porſica	99 a
Pnigeus	74 a	Porta augusta	32 a
Pnups	79 b	Portacra	54 b
		Portemi	82 a
Po		Porto gaboso	65 b
Poclais	118 a	Portospania	109 b
		Portugallia	29 b
		Portugallo ciuitas	ibidem
		Portus	

Ptolemæi.

Portus Ptolemæis	75 b	Prionis fluij ostia	106 a
Portus Hamonis, Portifmonth	26 b	Prionotus mons	78 b
Portus magnus	28 b	Prionotus mons	106 a
Portus magnus	67 b	Prisintza	41 a
Poruari populi	120 a	Priuernum	49 a
Poryospana	104 b	Procerastis	81 b
Posidium	75 b	Procopitæ Tartari	54 b
Posidium promotorium	61 b	Procyta insula	49 b
Posidium	95 b	Proconnessus	59 b
Posidium promonto.	56 b	Proconnessus insula	58 b
Posidium ciuitas	84 b	Promōtorium magnum iuxta principium ma gni sinus	121 b
Posidium promonto.	81 b	Promontorium, quod post Temalæ fluij ostia est	121 b
Posidium	84 b	Promont. post Berobe ciuitatem	ibidem
Posidium promontorium	106 a	Promont. post Tacolā emporium	ibidem
Posidonis uel Neptuni Phanum	63 b	Promōtorium aliud post Nærium promonto rium, in quo Solis aræ	30 b
Posinara	123 a	Promontorium deinde huic proximū ibidem	
Possenauu	41 a	Pucialia	33 a
Possidonia	64 b	Promontorium, à quo fretum, in quo Iunonis templum	28 b
Possidonia	46 a	Prophthasia	115 a
Postigia	54 b	Propontis	81 b
Potentia	46 b	Prostama	87 a
Potentia	48 a	Prothomacræ	82 a
Potentia	49 a	Prouence, Prouincia	38 b
Poticara	104 b	Prouins	36 a
Potidæa	59 b	Prusa iuxta Hyppium fluium	82 a
Pouuesland	27 b	Prusa penes Olympum montem	82 b
Pozolo	46 a	Prusia	53 b
		Prussia	52 b
		Pruteni populi	53 b
Pr			
Praga regia	41 a	Pf	
Prasiace	118 b	Pfacum promonto.	65 b
Prasij populi	120 a	Pfatis fluij ostia	90 b
Prasij populi	120 a	Pfeleis flu.	76 b
Prasia	64 a	Pseudostomi flu. fontes à mōte Bitigo	118 a
Prasidium	58 a	Pseudostomi flu. ostia	116 b
Prasodes sinus	124 a	Pseudocelis	106 a
Pratuta	49 a	Pseudostomum Gangis flu. ostium	117 a
Præcutini	48 b	Pfichium	65 a
Prædena	64 b	Pfichri fluij ostia	91 a
Prædena	64 b	Pfilli	72 a
Præguti	48 b	Pfillidis fluij ostia	82 a
Præneste	48 b	Pfitara flu.	113 a
Præsa	60 b	Pfitaci albi	123 a
Prætoria Augusta	55 b	Pfophthis	64 b
Prætorium	43 a	Pfophis	64 b
Pregnitz	42 a	Pfyllium	82 a
Premis parua	79 b		
Premis magna	79 b	Pt	
Prepenissus	83 b	Ptemythis	79 b
Priapidis portus	124 a		
Priene	84 a		
Prima insula	65 a		
Prima fluij conuersio	82 a		
Primis	76 b		
Primnesia	84 a		

Index

Pterum promontorium	57 a	Pythia	62 b
Ptichya	61 b	Pythis extrema	73 a
Ptolemas	95 b	Pytho	62 b
Ptolemas	72 a		
Ptolemas portus	75 b	Qu	
Ptolemas ferarum	79 a	Q Venca	32 a
Ptolemas Hermij	76 a	Quinoli	85 b
Ptua	94 a	Quinquecclesiensis	43 b
Ptuci	29 a	Quipia	69 a
		Quifa	87 b
Pu		Quiscum	83 a
		Quisitan	83 a
Pualo	95 b	Quiza	67 b
Pucinum	47 a		
Pudni ciuitas	106 a	Ra	
Pulendena	58 b	R Abbath	97 a
Pulipula	116 b	Rachelspurg	43 a
Puliandæ populi	119 b	Ræba	25 b
Punda	101 a	Rætiæ situs	41 b
Punnata, in qua Barillus	120 b	Rage	27 b
Punce	78 a	Rages Rafe	99 b
Putea	71 a	Ragny	38 b
Putea	97 a	Ragulia	44 b
Puteoli	46 a	Rama	97 b 98 a
Pupulum ciuitas	31 a	Rameffes	75 b
		Rapalli	45 b
Py		Raphaneæ	96 b
Pycni fluuij ostia	65 b	Rapfa	103 b
Pydarias	58 a	Rapta Metropolis Barbariæ, parum à mari distans	76 a
Pylacæum	84 b	Rapti fluuij ostia	79 a
Pyle	82 a	Raptum promonto:	79 a
Pylei montes	80 a	Raracara	52 a
Pylæi paludes	ibidem	Rarassa Metropolis	118 b
Pylæ Sarmaticæ	91 b	Rascia	56 a
Pyle flu.	86 a	Ratispona	42 a
Pylemenia	86 a	Racha urbs	122 a
Pylus, qui & Abarmus	64 a	Ratiastum	35 a
Pynder	129 b	Ratostathibij fluuij ostia	26 b
Pyrami flu. ostia	90 a	Rauda	32 a
Pyrami fontes	ibidem	Rauennæ castellū	47 a
Pyreus	62 a	Rauenna	46 b
Pyrenci montes	30 b	Rauij fluuij ostia	25 b
Pyrenci montes	31 a	Raurici	37 b
Pyrenes promontorium	35 a	Raxaniabes	69 b
Pyreneorū montiū incuruatio	31 a		
Pyrenes mons	35 a	Re	
Pyrgi	46 a	Reblata	96 b
Pyrgo sacellum	46 a	Redintuinum	41 a
Pyrgos Euphranta	69 b	Regia	96 b
Pyron pedium, id est, campus	66 b	Regia	25 b
Pyrrhea	61 a	Regia altera	ibidem
Pyrra	83 a	Regianum	57 a
Pyrra	84 b	Regina	
Pyustus	84 a		
Pythæum	60 b		

Ptolemæi.

Regiantum	37 a	Rhinocorura	73 a
Regina	29 a	Rhispiã	43 a
Regio Rega	47 b	Rhisiniũ	44 b
Regum Lepidum Colonia	47 b	Rhium promontorium quod & Dræpanum	63 b
Regium Iulium	46 a	dictur	50 a
Regni populi	27 b	Rhium promontorium	65 b
Remenses	37 a	Rhitymna	124 a
Reins	37 a	Rhizala portus	115 a
Renes	39 a	Rhizana	87 b
Rerigonius sinus	26 a	Rhisus portus	105 a
Retigonium	26 b	Rhoara	84 a
Rego	46 a	Rhoas	68 b
Rh		Rhobonda	31 a
Rha flu. ostia	91 a	Rhoda ciuitas	38 a
Rhabana regia	107 b	Rhodani orientale ostium	38 a
Rhabana ciuitas	123 b	Rhodani occidentale ostium	85 b
Rhabmathom	98 b	Rhodia	49 b
Rhadiuicus	107 a	Rhodiæ	49 b
Rhæda	108 a	Rhodope mons supra Nesum fluuium atque	58 a
Rhætiaria Myforum	56 b	Ebrum	31 a
Rhaga	103 b	Rhodope	85 a
Rhaga	72 b	Rhodus	85 a
Rhagæa	105 b	Rhodus ciuitas	50 a
Rhagia	101 a	Rhœtius mons	108 b
Rhagiana ciuitas	115 b	Rhogana	104 b
Ramata	95 b	Rhogomanis flu. ostia	ibidem
Rhamidana	55 b	Rhombiti parui flu. ostia	38 a
Ramnæ populi	119 b	Rhosne flu.	90 b
Rhamnus	63 a	Rhombiti magni flu. ostia	95 b
Rhamnus portus	65 a	Rhoffus	55 b
Rhâdamarcotta, in qua Nardus	123 a	Rhuconium	115 a
Rhapha	122 b	Rhuda	105 b
Rastia	86 b	Rhuda	69 b
Rhatta	101 a	Rhusipe	69 b
Rhaugara	114 a	Rhuspina	112 a
Rhaumathi pagus	105 b	Rhymnici montes	82 a
Rhauraris	38 a	Rhindaci fluuij ostia	112 a
Rhazunda	103 b	Rhymnus	
Rhea	110 a	Ri	
Rhedones	36 a	Ricia	48 b
Rhegama ciuitas	106 b	Ricina	26 a
Rheni flu. ostia	112 a	Riedanes	36 a
Regâna	100 b	Rigia ciuitas	25 b
Rhena	63 b	Rigiacum	37 a
Rene	63 b	Rigodunium	27 a
Rheni flu. occidentalius ostium	36 b	Rigusa	33 a
Rhesapha	97 a	Rimino	46 b
Rescipha	99 a	Ripa alta	26 b
Rhesena	99 b	Ripæ albæ	73 a
Rhesia secunda	42 a	Riphei montes	33 b
Rhetinum	65 b	Risinum	44 b
Rhaphia	97 b	Riso	87 b
Rhisina	99 b	Rittium	43 b
Rhingiberi	123 a	Riusiaua	41 a

Index

Rizana 45 a
 Rizana 115 b
 Rixonicus sinus 44 b

Ro

Roan 37 a
 Robodunum 41 b
 Robogdij populi 25 b
 Robogdium promotorium 25 b
 Rocenburg 42 a
 Rochelle 34 b
 Rocuri ciuitas in promont. 124 a
 Rodes 35 b
 Roduna 36 b
 Rofensis ciuitas 26 b
 Rogela 50 b
 Rohais 99 b
 Roma 48 b
 Romandiola Romagna 46 b
 Romandues 37 a
 Romania 57 b
 Romulea 29 a
 Roseillon 38 b
 Roscokium 40 b
 Rotani fluuij ostia 50 a
 Rotha urbs 122 a
 Rotestre ciuitas 26 b
 Rothomagus 36 a
 Rothomagus 37 a
 Rotuueil 42 a
 Roxicum 50 b
 Ropolani 53 b
 Ropolani 54 a

Ru

Ruacensij 51 a
 Rubiconis fluuij ostia 46 b
 Rubonis fluuij ostia 52 a
 Rubra ciuitas 50 a
 Rubricata 34 b
 Rubricati fluuij ostia 31 a
 Rubricati flu. ostia 69 a
 Rubricatus fluuius 69 b
 Rucon 46 b
 Rudia 49 b
 Rubiae 49 b
 Rueffium 35 b
 Rufiniana 37 b
 Rugium 40 b
 Runicatae 42 a
 Rufardir 66 b
 Rufazus 67 b
 Rufenas 38 a
 Rufcinum 38 b

Rufcionis fluuij ostia 38 a
 Rufconie 67 b
 Rufcuriū 67 b
 Rufellae 48 a
 Rufibis portus 66 b
 Ruficada 69 a
 Ruficibar 67 b
 Ruffocoru 67 b
 Ruffia 52 b
 Ruffiae regnum 54 a
 Rusticana 30 a
 Rustonium 67 b
 Rufubirsis 67 b
 Rutani 35 b
 Rutepi Rutipe portus 27 b
 Rutheni 35 b
 Rutheni 54 a
 Rutubis 66 b
 Rutuli 48 b
 Rutupiae 27 b
 Ruzafus 67 b

Ry

Ryffadirum 66 b
 Ryffadium promont. 77 a
 Ryffadius mons 77 a

Sa

SAana 97 a
 Saba 79 b
 Sabadibae insulae 123 a
 Sabaei Arabes 187 a
 Sabagina 89 b
 Sabaiticum 79 a
 Sabaleffa Indi flu. ostium 116 b
 Sabalaffus 88 b
 Sabalia 88 a
 Sabana 119 a
 Sabana Emporium 121 b
 Sabanis 86 a
 Sabara ciuitas 121 b
 Sabare populi 120 a
 Sabastricum os 79 a
 Sabath ciuitas 79 a
 Sabathra 69 b
 Sabata 47 b
 Sabatiauada 45 b
 Sabatra 69 a
 Saba ciuitas 121 b
 Sabbatha Metropolis 108 a
 Sabe 108 a
 Sabe Regia 108 a
 Sabe 100 a
 Sabelli 45 a
 Sabina

Ptolemæi.

Sabina	48 b	Sagrus flu.	46 b
Sabini	48 b	Saguntia	29 a
Sabis	109 a	Saguntum	33 b
Sabrata	7 a	Saietem	95 b
Sabriana æstuarium	26 b	Sais	75 a
Sacacia	106 a	Sala	28 b
Sacada	102 a	Sala	29 a
Sacalbina	94 a	Sala	94 a
Sacamaza uicus	69 b	Sala	84 b
Sacane	99 b	Sala	43 a
Sacarbantia	43 a	Sala ciuitas	66 a
Sacatum situs	111 b	Salæ flu. ostia	66 a
Sacafena	94 a	Salaceni populi	120 a
Saccea regio	97 b	Salæ flu. ostia	66 b
Sacæ	111 b	Salagua	118 b
Sace	109 b	Salamania	30 a
Sacer sinus	106 b	Salambrie, quæ & Sarabracæ	88 b
Sachalitæ	106 b	Salamis	95 a
Sachle	108 a	Salamis insula	65 a
Sacilis	29 a	Salanga mons	15 b
Sacolche	79 b	Salapia	46 b
Sacole	79 b	Salafij	47 b
Sacora	86 a	Salari fluuij ostia	108 b
Sacorfa	86 a	Salaria	33 b
Sacra insula	52 b	Salaria	33 a
Sacra solis extrema	106 b	Salatha	123 a
Sacri flu. ostia	50 b	Salathi fluuij ostia	76 b
Sacrone	104 a	Salathos ciuitas	76 b
Sacrum promont.	25 b	Salatia	29 b
Sacrum promont.	33 a	Salatia	29 b
Sacrum promont.	50 b	Saldæ Colonia	67 b
Sacrum promont.	29 b	Saliba	33 b
Sada ciuitas	121 b	Salduba	28 b
Sadagena	88 b	Salem	98 a
Sadi fluuij ostia	121 b	Salen	46 b
Saduce fluuij ostia	28 b	Saleni	31 b
Sæna	48 a	Salentij	49 b
Sæni flu. ostia	123 b	Salernum	46 a
Sæpri fluuij ostia	51 a	Salganeus	62 b
Sæpinum	49 a	Salia flu.	31 b
Sætabis fluuij ostia	31 a	Salica	33 a
Sagala	118 b	Salies populi	38 b
Sagala, quæ & Euthymedia	118 b	Salies	38 b
Sagalaffus	85 a	Salinæ	55 b
Sagona flu.	38 a	Salinæ	27 b
Saganeus	62 b	Salinæ	74 b
Sagani fluuij ostia	108 b	Salinæ	47 b
Sagapa Indi flu. ostium occidentale	116 b	Salinas	72 a
Sagapola mons	77 a	Salio canus portus	35 a
Sagaris flu.	53 a	Salinum	43 b
Sagaris flu.	82 a	Salionca	32 b
Sagauana	94 b	Salecus	30 a
Sagdana, in qua Miltus	109 b	Sallis	44 a
Sageda Metropolis	120 a	Salua	43 b
Sagoda	122 b	Samotra insula	124 a
Sagra	46 a	Salma	107 b

Index

Salma	100 b	Sanctus David promontorium	26 a
Salma	107 b	Sanctus Iacobus	30 b
Salmantica.	30 a	S. Thubere	38 b
Salone Colonia	44 b	S. Georgius	88 a
Saloniana	45 a	Sanctus Burein	26 b
Salonich	39 b	S. Paulus	35 b
Salpiæ	46 b	S. Saluator	35 b
Salfas	38 b	Sanctus sebastianus	30 b
Saltiga	33 b	S. stephanus	85 b
Saltus castulonensis	29 b	S. Angelus	48 b
Saltzburg.	42 b	S. Seuerinus	48 a
Saluce	47 b	S. Georgius	90 b
Saluce	78 a	Sanctus Lucas	28 b
Saluentia extrema	76 b	Sanctus Matthæus	35 b
Saluia	44 b	S. Nicolaus	65 b
Salur Emporium	117 a	S. Nicolaus	52 a
Samæ	78 a	Sanctus angelus	46 b
Samarade	121 b	S. Thomas	87 b
Sarmaria prouincia	97 b	Sandabalis fluuij fontes	117 b
Samarobriga	37 a	Sandace	79 b
Sambalaca	120 a	Sandalyotis	50 b
Sambalaca	118 b	Sandana	55 b
Sambrocæ fluuij ostia	31 a	Sanctus Albon ciuitas	27 b
Sambuca flu.	31 a	Sandicus portus Sanduuich	27 b
Sami insulæ ciuitas	84 b	Sanduabratris regio	119 a
Samidachis fluuij ostia	108 b	Sandus flu.	117 b
Samidace	108 b	Sanga	30 b
Sarmacanda	112 b	Sangamarta	119 b
Samnitæ	36 a	Sangari fluuij ostia	82 a
Samnites	49 a	Sanguessa	34 a
Samos insula	58 b	Sanina ciuitas	160 a
Samofata Legio	96 b	Sanis	84 b
Samothrace insula & ciuitas	58 b	Sanitium	47 b
Samothracia	58 b	Sannaba	118 b
Samoria ciuitas	98 a	Saocaras fluuius	99 a
Samo	84 b	Sauria	87 a
Samonium promont.	65 b	Santira	59 b
Samotra	124 a	Santones	35 a
Samus insula	61 b	Santonum promont.	ibidem
Samunis	93 a	Santonum portus	34 b
Samulis	97 b	Sanua	93 a
Sana	94 b	Santura	94 a
Sanaïs	110 b	Sapara Indiflu. ostium	116 b
Sancta maria finis terræ	31 b	Saphtha	107 b
Sancta maria finis terræ	30 b	Sapolus	122 a
Sancta maria	34 b	Sapphar	108 a
Sancta Seuerina	46 a	Sapphe	99 b
Sancta Reparata	50 b	Sapphura	97 b
Sancta Sophia	91 a	Sapri	46 b
Sanctæ mariæ portus	28 b	Sarabi fluuij fontes	117 b
Sainct Flour	35 b	Sarabris	32 a
Sancta felicitas	46 a	Saraca	103 a
Sancti Simeonis portus	95 b	Saraca	108 a
Sanctones	35 b	Sarace	92 a
Sanctorinum	63 b	Saraceni populi	107 a
Sanctus Venerius	45 b	Saragina	74 a
			Saragoca

Ptolemæi.

Selyos	58 a	Serus fluius	122 a
Seuia	100 b	Sefamus	82 a
Semana fylua	40 a	Sessa	49 a
Semanthini pars occidentalis	122 a	Sessa	46 a
Sembra	85 a	Sestiaria extrema	66 b
Semina	105 a	Sestos	59 a
Semiramidis mons	109 a	Sestus	59 a
Semifus	89 b	Setabis	33 b
Semne	116 b	Setabisula	33 b
Semnones	46 b	Setantiorum portus	26 a
Semnones	48 a	Seteia æstuarium	26 a
Sena	110 a	Setelfis	34 a
Senagallica	46 b	Sethine	63 a
Senega regnum	81 a	Setia	28 b
Senega	77 a	Setia	34 a
Senelium	48 a	Setia	49 a
Seni fluuij ostia	25 b	Setia	49 a
Senia	44 a	Setida	29 a
Sennones	36 a	Setiensis	71 a
Sennones	46 b	Setifacum	32 b
Senogalia	46 b	Setius mons	38 a
Sens	36 a	Setuacotum	41 b
Sentica	32 a	Setubia	32 b
Sentij	39 a	Setuia	41 a
Sentina	87 b	Seuates populi	42 b
Sentinum	48 b	Seueneh	76 a
Sephet	97 a	Seuerne fluius	26 b
Sephoris	97 b	Seuilia Seuilla	29 a
Sepias extrema	59 b	Seurri	31 b
Sepinum	49 a	Sex	28 b
Septa	66 b	Seyntflu.	26 a
Septe	84 a		
Septem castra	55 a	Sh	
Sepontia paramica	32 a	Shepey insula	28 a
Septempeda	48 a		
Sepulueda	32 b	Si	
Sequanæ fluuij ostia	35 b	Siola	88 b
Sequani	37 b	Siagul	69 a
Sera Metropolis	113 b	Sian urbs	123 a
Seraca	91 b	Sianticum	42 b
Serapionis portus & promont.	79 a	Siatutanda	40 b
Serastere	89 b	Siauana	94 b
Serbetis flu. ostia	67 b	Sibinicum	44 b
Serbinum	43 b	Sibrium	120 a
Serclus	45 b	Sicania	51 b
Serezola	32 b	Sicca ueneria	70 b
Sergentium	52 a	Sicapha	71 b
Seri fluuij ostia	122 a	Sichem	97 b
Sericæ situs	113 a	Sichina	65 a
Serimum	54 a	Siciliæ insulæ situs	51 b
Seriphi	63 b	Sicini	63 b
Seriro	61 a	Sicor portus	35 a
Sermitium	50 b	Siculensij	51 a
Sermusa	88 a	Siculotæ	44 b
Serræpolis oppidum	90 a		
Seruia	56 a		

g ij

Index

Sicum	44 b	Sindæ insulæ tres	123 a
Sicyon	64 b	Sindiacus	91 a
Sicyonia	64 b	Sindica	91 a
Sicyoniæ	63 b	Sindita	89 b
Side	86 b	Sindocanda ciuitas	124 a
Sidena	87 b	Singa	96 a
Sidicinum	49 b	Singas fluius	96 a
Sidon	95 b	Singidana	55 b
Sidonia	76 b	Singidunum	56 a
Sidrio	61 a	Singone	41 b
Sidrona	44 b	Singus	59 b
Sidima	85 a	Siniar Sinear	100 a
Sena	48 a	Sinibra	89 a
Sierra morena	29 b	Sinica	109 b
Sierra uermeia	ibidem	Sinigaglia	46 b
Siga ciuitas Colonia	67 b	Sinis Colonia	89 a
Sigalla	120 a	Sinope Sessa	46 a
Siganeum	92 a	Sinope	85 b
Sigara	115 a	Sinthum Indi flu. ostium	116 b
Sagarra	33 b	Sintices	60 a
Sigæ fluuij ostia	67 b	Sinus Arabicus	98 a
Siges	31 a	Sioda	93 a
Sigenca	33 a	Siparuntum	45 a
Sigeum promont.	82 b	Siphare	114 a
Sigius mons	38 a	Siphæ	62 a
Signa	44 a	Siphni insulæ ciuitas	63 b
Signia	44 a	Sipiberis	123 a
Sigrum promonto.	84 b	Sipontum Siponto	46 b
Sigua	94 b	Sippara	117 a
Silari fluuij ostia	46 a	Siphara	99 a
Silaris	46 a	Sipus	46 b
Silaris flu. ostia	67 b	Sipylus mons	83 b
Silbium	84 b	Sirbis	85 a
Silda	67 a	Sirbonis palus	73 b
Silese	67 b	Sirbonidis paludis eruptio	73 a
Silice	78 a	Sirenum insulæ	49 b
Silphiopha regio	72 a	Sirimalaga	120 b
Siluera	29 b	Siripalla	119 b
Silyn	53 a	Sirifonda	87 b
Sily	112 a	Sirmium	44 a
Simancas	32 a	Siropum	74 a
Simbri	50 b	Sisapona	33 a
Simeni populi	27 b	Sisara palus	70 a
Simerte populi	27 a	Sisaraca	32 b
Simischi	70 b	Siscia	43 a
Simiso	85 b	Sismara	89 a
Simpsimida	105 b	Sisopa	43 a
Simoentis fluuij ostia	82 b	Sitioteuta	57 a
Simylla emporium & promon.	116 b	Sitiphensis Mauritania	66 a
Simyra	95 b	Sittace	102 a
Sin	73 a	Sittiariorum Colonia	68 b
Sina	88 b	Sittici Colonia	68 b
Sinai mons	98 b	Siuata	86 b
Sinarum sinus	123 b	Siur portus	69 b
Sinarum situs	123 b		
Sincathorium	78 a		

SI

Slayne

Ptolemæi.

Slayne fluuius	25 b	Sora	49 a
		Soræ Nomades	119 b
	Sm	Soreus	65 a
Smaragdus mons	73 b	Soria	32 b
Smyrna	83 a	Sorienti	46 a
		Sorna	122 b
		Sornum	56 a
	So	Soroga	43 a
Soaca	107	Sorthida	101 a
Soane fluuij ostia	124 a	Sosicure	116 b
Soane flu. ostia	ibidem	Sosipi portus	106 a
Soane flu.	91 a	Sosli fluuij ostia	32 a
Soane flu. ostia	92 b	Sostenis	61 a
Soara	119 b	Sotira	114 a
Sobani flu. ostia	121 b		
Sobanus fluuius	122 a		Sp
Sobara	88 b	Sparta	65 a
Sobotale	108 a	Spartaria	31 a
Sobrina flu. Sabrina	26 b	Spelueca	96 b
Sobura Emporium	117 a	Sperchia	59 a
Socandæ flu. ostia	109 b	Sperchij fluuij ostia	ibidem
Sochchor	108 a	Sperchius fluuius	60 a
Socratis	106 a	Sphagie	65 a
Socita	115 b	Sphantia	102 b
Sodomorum lacus	97 b	Sphragia Insula	65 a
Socba	106 b	Spiga	82 b
Soeflu.	117 b	Spira	37 b
Soessa	46 a	Spireum promon.	64 b
Soera	112 b	Spoletani ducatus	48 b
Sogdianorum situs	110 b	Spoletinum	29 a
Sogocara	94 b	Spoletium	48 b
Soiffon	37 a	Spre	39 a
Soita	94 b	Spuleto	48 b
Solana	113 b		
Solci portus	51 a		St
Solcitani	51 a	Stabali	35 b
Solcitani, Sulchitani	51 a	Stabali populi	35 b
Solenis fluuij fontes in Bittigo monte	118 a	Stachir flu.	77 a
Solenis flu. ostia	116 b	Stachiris flu. ostia	77 a
Soli	95 a	Stagabaza	119 b
Solida	95 b	Stalinim	58 b
Solis aræ	30 b	Stectorium	84 b
Solis mons	66 b	Stelesta	32 b
Solis fons	73 b	Stephane uicus	85 b
Solis insula	124 a	Sterenontium	40 b
Solis portus	124 a	Stiria	44 a b
Soloe Soli	90 a	Stlupi	44 b
Soûs	95 a	Stobi	60 b
Solynia	85 a	Stoborum promont.	69 a
Somron	98 a	Stocchades insulæ	39 a
Sone flu.	38 a	Stoora	69 a
Sophanis	74 a	Stragioni	73 a
Soptha	105 a	Stragona	41 e
Sor Sur	95 b	Stratonice	84 a
Sora	100 b		

Index

Sratonice	59 b	Suma	99 b
Stratos	61 b	Sumatra insula	124 a
Stratonis fluij ostia	102 b	Sumucis	71 a
Streuinta	41 a	Sund	40 b
Stridona	44 b	Sunium promont.	62 a
Strongelus mons	109 a	Superatij	31 b
Strongyla	52 b	Superum mare	45 b
Strongile	63 b	Supicius portus	51 a
Srongyle insula	52 b	Suph mare	98 a
Strophades	65 a	Suppara	116 b
Strues	92 a	Suptha	105 a
Strymonis flu. ostia	56 b	Suptu	68 b
Stucciaē fluij osta	26 a	Sur	97 b
Sturni	49 b	Sur	121 b
Stygis aquæ fons	108 a	Sur	123 b
Stygis aquæ fons	107 a	Sur mare	121 b
Stymphalia	61 a	Sur mare	123 b
Stymphalus	64 b	Sur desertum	98 b
Stymphalus mons	64 b	Sura	92 b
		Sura	102 a
		Sura	67 b
		Suragna	110 b
		Sutattha	98 b
		Surentum	46 a
		Suria	95 b
		Suria	97 b
		Suriga	66 b
		Surium	92 a
		Surta	94 a
		Suruba	91 b
		Susa	104 a
		Susa	47 b
		Susa	69 a
		Sufalei uilla	51 a
		Sufana	31 a
		Sufiane situs	103 b
		Suficana	119 a
		Sufuara	124 b
		Sufudata	41 a
		Sutrium	48 a
		Suuetha	97 a
		Suuetz	40 b
		Suyastro	82 a
		Syagros extrema	106 a
		Sybaris	46 b
		Sybotia portus	61 b
		Sycambri	40 a
		Sycaminon	95 a
		Sycta	104 b
		Syddenis	71 a
		Sydrus	119 b
		Syebi montes	112 a
		Syene	76 a
		Syis fluij ostia	63 b
		Scylatium ciuitas	46 a
		Syleum	108 a
		Sylires	

Ptolemæi

Sylires populi	27 b	Tæleba ciuitas	92 b
Syluræ populi	ibidem	Tænarium	64 a
Symbolorum portus	54 b	Tæniolonga	66 a
Syme insula	84 b	Tænur	120 a
Symæthi fluuij ostia	52 a	Tæpa	104 b
Symætum	51 b	Tafalla	32 b
Symitha	68 b	Tagama	78 b
Symplegades	58 b	Tagana	78 a
Synaga	84 a	Tagara	120 b
Synaüs	84 b	Tagi fluuij ostia	29 b
Syncar	103 a	Taglamento flu.	74 a
Synnada	84 a	Tagoda	92 a
Synda ciuitas	122 a	Tagurus mons	113 a
Syndar oppidum	91 a	Taio flu.	29 b
Syndaga	105 a	Taxalum promonto.	26 b
Syndicus portus	91 a	Tala flu.	74 b
Syngara	99 b	Talbonda	87 a
Syngaras mons	99 a	Talabrica	33 a
Synna	99 b	Talabriga	30 a
Syracufanus portus	50 a	Talacori emporium	124 b
Syracufæ Colonia	52 a	Talamina	31 b
Syracufij	52 a	Talarga	122 b
Syraftra uicus	116 b	Talauera	33 a
Syraftræ regio	119 a	Talaus flu.	46 a
Syrenufæ insulæ	49 b	Talca insula	109 b
Syria caua	97 a	Talga	109 b
Syria Suria	101 b	Taliacoxo	48 b
Syria insula	63 b	Tallara	121 a
Syriæ pylæ	96 b	Tamala ciuitas	121 b
Syriæ situs	95 b	Tamalis	119 a
Syrne	63 b	Tamalites	120 a
Syrnifica	119 b	Tamaræ fluuij ostia	30 b
Syromedia	103 a	Tamaræ	28 a
Syrtes	69 b	Tamari fluuij ostia	26 b
Syбота insula	61 b	Tamasidana	57 b
Sydra	87 a	Tamassus	95 b
		Tamesis flu.	26 b
Ta		Tamia	27 a
		Tamor	97 a
		Tamuda Tamuada	66 b
		Tamuris	33 b
T Abana	54 b	Tamufida	97 a
Tabardi	53 b	Tamufiga	66 b
Tabasi populi	119 b	Tamyraca	53 a
Tabafo	120 b	Tana	91 b
Tabia Tania	86 a	Tana insula	54 a
Tabiana	105 a	Tanadaris	89 b
Tabis promontorium	113 a	Tanagra	104 b
Tabudæ flu. ostia	36 b	Tanagra	63 a
Tacapa	69 b	Tanais	91 b
Tacaphuris	74 a	Tanais ciuitas	54 a
Tacatua	69 a	Tanatis	56 a
Tacatya	69 a	Tanerstole	28 a
Tachafara	103 a	Tanetum	47 b
Tachorfa	74 a	Tangala	120 b
Tacola emporium	121 b	Tanger Taniar	66 b
Tacubis	30 a		

Index

Tanis	75 a	Taruedum , quod & Orcas promonto-	
Taniticum ostium	73 a	rium	29 a
Tanium	86 a	Taruscum	38 b
Taoce extrema	104 b	Tasca	94 b
Taphnis	75 a	Tasitia	79 b
Taphra	69 b	Tasopium	120 a
Taphre	54 b	Tasta	35 b
Taphros	54 b	Tastache	105 a
Taphrura	69 b	Tathilba	120 a
Taposiris	64 b	Tatiris	76 a
Taprobanes insulae situs	124 a	Taua	114 a
Tapfacum	60 a	Taua	75 a
Tapuah	97 b	Taua aestuarium	26 b
Tapura	89 b	Tauae flu. fontes in aruraeis montibus	118 a
Tapuri montes	112 a	Tauciana	114 a
Tapyri	103 a	Tauernera	52 a
Tapyri Tapurij	110 a	Tauila	29 a
Taracona	33 a	Taurianus Scopulus	46 a
Tarantesa	47 b	Taurini	47 b
Taranto	46 b	Taurunum	43 b
Tarascon	38 b	Tauricae Chersonesi situs	54 a
Tarba	65 a	Taurisi populi	42 b
Tarbacana	114 b	Tauromenium Colonia	52 a
Tarbeli populi	35 a	Tauroentium	38 b
Turci Turcae	91 b	Taururum	43 b
Tarentum	46 b	Taurus promontorium	52 a
Tarentinus sinus	46 b	Tautice	103 b
Tarsaro	95 b	Taxgætium	42 a
Targa	66 b	Taxialia	118 b
Targarum	71 a	Taxiana	104 b
Tariana	104 a	Taxila	118 b
Tarina	94 b	Taxo insula	58 b
Tarienses Tarba	35 a	Taxymira	95 b
Tarifa ciuitas	28 b	Taygeta mons	64 b
Tarnasari	117 a	Taygetus	64 b
Taradunum	41 a	Tazata	109 b
Tarona	54 b	Tazina	102 b
Taros	56 a	Tazos	91 a
Tarquina	48 a	Tazus	54 b
Tarrabeni	50 b		
Tarracinæ	46 a	Te	
Taraconnensis Hispania	30 b	Teano	49 b
Tarracon	31 a	Teantum	49 b
Tarrae ciuitas	50 b	Teantum	49 a
Tarraga	34 a	Teatea	48 b
Tarragona	31 a	Tebenda	88 a
Tarrega	34 a	Tecelia	40 b
Tarrum	68 a	Tectosagæ	86 a
Tarfatica	44 a	Tectosales	38 b
Tarse regnum	115 b	Tedauij flu. ostia	44 a
Tarfos	90 b	Tediastum	44 b
Tarsium	44 a	Tedium	100 b
Tartaria minor	54 b	Tege	71 b
Taruana	109 a	Tegea	64 b
Taruanna	37 a	Telamon promonto.	46 a
Taruda	68 b		
		Telamone	

Ptolemæi.

Telamone	46 a	Teuderium	40 b
Telchina	63 b	Teuero	46 a
Telchinis	85 a	Teuthraia	85 b
Telesia	49 a	Teutoburgium	43 b
Telictobogi	86 a	Teutones	39 a
Telmesus	85 a	Teurnia	42 b
Telobis	34 b	Teuthrona	64 a
Temalæ fluuij ostia	121 b		
Temesa	46 a	Th	
Temerinda	90 b	Thabane	108 a
Temi fluuij ostia	50 b	Thabba	108 a
Temixtitan	123 b	Thabba	71 a
Temnus ciuitas	83 b	Thabilaca	93 a
Temphus	75 a	Thabraca Colonia	69 a
Templum Veneris	31 a	Thabuca	34 a
Tempsa ciuitas	46 a	Thabudis	78 a
Tenagos Arenosus	104 a	Thacona	101 a
Tenaria promonto.	64 a	Thebæ Bœotia	63 a
Tenebris portus	31 a	Thæma	107 b
Tenebrium promonto.	31 a	Thæmi	106 b
Tenedo	84 b	Thæmisua	70 b
Tenedos insula & ciuitas	84 b	Thagora	122 a
Teni insulæ ciuitas	63 b	Thagulis	71 b
Tenia regio	74 a	Thalamons	77 a
Tenista	68 b	Thalame	65 a
Temnagora	121 a	Thalassia insula & ciuitas	58 b
Teno Tenet insula	28 a	Thalatha	101 a
Tensij	57 a	Thalcinum	50 b
Tentira	76 a	Thalma	94 a
Teramum	48 b	Thalubath	78 a
Terapne	50 a	Thaludæ flu. ostia	66 b
Terasso	90 b	Thamaritha	68 a
Terebia	94 b	Thamaro	98 a
Terebris flu. ostia	31 a	Thambes mons	69 b
Terandis	95 a	Thamis flu.	25 b
Tergestum Colonia	47 a	Thamna	98 a
Teriana	46 a	Thamondacana	78 a
Teridata	99 a	Thamudeni	106 a
Termes	32 b	Thanutada	70 b
Termerium	83 a	Thanuthis	74 a
Termessus	87 a	Thapaua	107 a
Termine	51 b	Thapsacus	100 a
Terminida palus	53 a	Thapsus	69 b
Terouenne	37 a	Tharra	123 a
Terra Hydrunti	46 b	Tharro	108 b
Terra laboris	46 a	Thasia	70 b
Terrachine	46 a	Thaspis	109 a
Terta	58 b	Thassos insula	58 b
Terua	94 b	Thaua	100 b
Teruel	33 b	Thatis	79 b
Tetij flu. ostia	95 a	Theænæ	69 b
Tetradium	86 b	Theate Tieti	48 b
Tetrapolis	96 b	Theaua	33 b
Tetrapygia	88 b	Thebæ ciuitas	106 a
Tetrapyrgia	72 b	Thebæ Theffalia	59 b
Teuca mons	55 b		

Index

Thebæ Phtiotidis	39 b	Thinodes mons	73 b
Thebæ	76 a	Thintis	72 b
Thebarga	103 b	Thio	82 a
Thebesca	70 b	Thipinobasti Emporium	121 b
Thebura	102 a	Thisbe	63 a
Thelbane	94 b	Thisica	70 b
Thelbe	102 a	Thisixima	68 b
Thelbancane	101 a	Thisibi mons	70 a
Thelchir	117 a	Thmuis	75 a
Thalda	99 a	Thoæ insulæ	61 b
Thelme	101 a	Thoana	98 b
Thelmenissus	57 a	Thoantium promontorium	84 b
Thema	96 b	Thoas	61 b
Themissa	69 b	Thoatis lacus	94 a
Themiscyra	87 b	Thogara	113 b
Themilonium	84 b	Tholmidessa	97 a
Themma	100 b	Tolobana	120 a
Thena	97 b	Tholoufe	38 b
Theodosia	34 b	Thophani flu. ostia	90 b
Theon Sotheron	79 a	Thospia	94 b
Theophila	119 a	Thospites palus	94 a
Theopolis	96 b	Thracia Chersonesus	38 b
Thera	65 a	Thraciæ situs	37 b
Thera	84 a	Thacius Bosphorus	38 a
Thera	69 b	Thracius Bosphorus	81 b
Thera insula, in qua ciuitates duæ	63 a	Thrisitides insulæ duæ	80 b
Therasia	32 b	Throana	113 b
Therasiæ insulæ ciuitas	63 b	Throana	122 a
Therma Colonia	86 a	Throasca	109 a
Thermæ Himeræ ciuitas	31 b	Throni ciuitas & extrema	95 a
Thermeda	32 b	Thronium	62 b
Thermidana	45 a	Thubuna	68 b
Thermodontis flu. ostia	87 b	Thuburbo	71 a
Thermopilæ	60 a	Thuburnica Colonia	70 b
Thesara	102 a	Thubursica	70 b
Thespiæ	63 a	Thubuscum	68 b
Thesproti	61 b	Thubutis	70 b
Thesali	61 a	Tudaca	68 b
Thessalia	ibidem	Thuilath	78 a
Thessalonica	39 b	Thumatha	107 b
Thessyris flu. ostia	91 a	Thumna	108 b
Theudali	70 b	Thumna	107 b
Theugubis	99 b	Thunuba	70 b
Theuprosopon uel dei frons promon.	95 b	Thunudronum Colonia	70 b
Thiagola palus	36 b	Thunusda	70 b
Thiagolæ flu. ostia	ibidem	Thupe	78 a
Thialemmath oppidum	106 a	Thuria	64 a
Thiauna	93 a	Thurifera regio	107 a
Thibinis	68 b	Thuris	108 a
Thieba Colonia	70 b	Thurium	40 b
Thiganusa insula	65 a	Thurium	65 a
Thige	78 a	Thuspa	78 b
Thilbis	93 a	Thyalmis promontoria	61 b
Thimisa	71 a	Thyamis flu. ostia	61 b
Thiniæ promonto.	38 a	Thyatira	83 b
Thinissa	69 a	Thycimath	78 b
		Thyle	

Ptolemæi.

Thyle insula	28 a	Tirista ciuitas	57 a
Thynnias	38 a	Tirittha	ibidem
Thyriflu. ostia	50 b	Tirium	46 b
Thyldrus	71 a	Tirriasso	33 a
Ti		Tisa ciuitas	108 b
Tiagar	107 b	Tisapatinga	119 b
Tiariulia	33 b	Tisaræ fontes	38 a
Tiasum	56 a	Tisarchi	74 a
Tiatura	119 b	Tisobis flu. ostia	27 a
Tiausa	119 a	Tissa	52 a
Tiberias lacus	96 a	Tissa flu.	55 a
Tiberias lacus	97 b	Tisse	52 a
Tiberiopolis	84 b	Tisurus	71 a
Tibisca	57 b	Titanis portus	50 a
Tibiscum	56 a	Titariissus	89 a
Tibula ciuitas	51 a	Titi flu. ostia	44 a
Tibulatij	51 a	Titi flu. ostia	35 b
Tiburi populi	31 b	Titiani	50 b
Ticarij flu. ostia	50 a	Titius flu.	44 a
Ticelia	71 a	Titua	86 a
Tichasa	71 a	Tituacia	32 b
Ticinum	47 a	Ti	
Tifernum	48 b	Timea	82 a
Tigauæ	68 a	Tlo	85 a
Tigis	68 b	Tm	
Tigrana	103 a	Tmolus mons	83 b
Tigranoama	95 a	To	
Tigranocerta	ibidem	Toana	110 b
Tigris flu.	93 a	Tobata	86 a
Tigridis amnis orientale ostium	104 a	Tobij flu. ostia	26 a
Tigulia	45 b	Tobros	70 b
Tilium ciuitas	50 b	Tocolosida	67 a
Tilogrammum ciuitas	117 a	Tocosannæ fluuij ostia	121 b
Tilox promontorium	50 a	Toga	94 a
Timacum	56 b	Toi mediterranea	76 a
Timagenis	108 a	Tolastochoa	86 a
Timedaflu.	26 b	Toledo	32 b
Timica	70 b	Toletanum regnū	32 b
Timici	68 a	Toletum	32 b
Timontis regio	82 a	Tolfa	48 a
Timnatath	98 a	Toliapis	28 a
Timnus mons	83 b	Tolebofti	86 a
Timula emporium	116 b	Tollon	38 b
Tinæ flu. ostia	26 a	Tolometa	72 a
Tingis Cæsarea	66 b	Tolosa Colonia	38 b
Tiniffa	94 a	Tomara	123 a
Tioli	48 b	Tomos	57 a
Tion	82 a	Tous flu.	26 b
Tipasa	67 b	Tongri populi	37 a
Tiphernus flu.	46 b	Tonicae Emporium	79 a
Tiphon	95 b	Tonij	57 a
Tiripangalida	120 b		
Tiriscum	56 a		
Tirisiris promontoria	57 a		

Index

Tonzarma	103 a	Tremistus	95 b
Tonxi	58 a	Tremiti insula	49 b
Tonxos	58 b	Tretosportus	106 a
Topiris	58 b	Tretum promontorium	69 a
Torbia	45 a	Treua	40 b
Torcello	47 a	Treues Trier	37 b
Tordefillas	32 a	Treuium	49 a
Toretice extrema	91 a	Tribactra	111 a
Torga	41 a	Triballi	57 a
Tori	60 a	Tribanta	84 a
Tornacenses	37 a	Tribazina	114 a
Tornacum Tornay	37 a	Triboci	37 b
Toro	32 a	Tricardiba	121 a
Torona	61 b	Tricasteni	38 b
Toronaici sinus intima	59 b	Tricca	61 a
Torone	ibidem	Tricassij	36 b
Torpillus	60 b	Tricomia	84 a
Torquemada	32 a	Tricornium	50 a
Torroca	54 a	Tridentum	47 a
Tortona	47 b	Trient Trento	47 a
Tortosa	95 d	Trierorum promonto:	69 b
Tortosa	33 b	Trieste	47 a
Tosale Metropolis	123 a	Triglyphon regia, quod & Trilingum	123 a
Toscania	45 b	Trilenci scopuli	34 b
Toscania	48 a	Trileucum Cory promontorium quod & La-	
Tonne oppidum	26 a	pacia dicitur	30 b
Tr			
Traboli	95 b	Trimanium	57 a
Tracana	54 a	Trimiscen	67 a
Trachin	61 a	Trimontium	27 a
Trachiotis	90 a	Trinassus Nauale	64 a
Trada	67 b	Trinesia insula	121 a
Tragonice	104 b	Trinoantes populi	27 b
Tragurium & ciuitas	45 a	Trinobantes populi	27 b 52 b
Traiana	48 a	Triochala	28 a
Traianopolis	58 b	Trioda	32 a
Traianopolis	83 b	Triphulum	55 b
Traianus portus	46 a	Tripolen Barbarie	69 b
Traiectum castellum	64 a	Tripolen Surie	95 b
Traiectum	36 b	Tripoli	85 b
Tralis	84 a	Tripolis	83 b
Transdumenororum	28 b	Tripolis	95 b
Transiduania	55 a	Tripolli	87 b
Trapani	51 b	Trira	47 b
Trapano	90 b	Trisantonis flu. ostia	26 b
Trapezonda	87 b	Trisarchi uilla	73 a
Trapezopolis	84 a	Trisidis	67 a
Trapezus	87 b	Trissum	55 a
Trapezusa	88 b	Tristolus	60 a
Trarium	81 b	Trite	108 a
Trauaxa	103 b	Tritium metallum	32 b
Treba	49 a	Tritium tuboricum	34 a
Trebanda	85 b	Triton amnis	70 a
Trebula	49 a	Tritonis paludes	70 a
		Tritonis fluuij ostia	69 b
		Tritum	69 a
		Triueri populi	37 b
		Troas	

Ptolemæi

Troas regio	82 b	Tunis Tunez	69 a
Troezen	65 a	Tuntobriga	32 a
Trochara	72 a	Tuolæ flu. ostia	50 a
Troemi	86 a	Tuphium	76 a
Troezena	64 b	Turdesertum	98 b
Trogilium promontorium	83 a	Turchia maior	81 b
Trogloditæ	57 a	Turaphilum	68 b
Trinacris Triquetra	51 b	Turbula	33 b
Trosilium	30 a	Turde	48 b
Trophea Augusti	45 a	Turdetani populi	28 a
Trophea Drusi	41 a	Turdetania regio	28 a
Tromarisca	57 a	Turdi populi	28 b
Trismis	57 a	Turditani populi	29 a b
Troigi lapidis montis dorsum	74 a	Turduli populi	28 b 29 a
Troicena	64 b	Turia flu.	31 a
Troia	83 b	Turiaffo	33 a
Tronto	46 b	Turin	47 b
Trucio	34 a	Turingia	40 b
Truentij flu. ostia	46 b	Turmogum	30 a
Trugillo	30 a	Turodi populi	32 a
Trulla portus	106 a	Turogies	36 b
Trutania	41 a	Turquestan	108 b
		Turres	49 a
		Turres albæ	30 a
Tu		Turriga	31 b
Tuesis	27 a	Turris lapidea	111 b
Tuæsis æstuarium	28 a	Turris Biffonis	51 a
Tuburbis	71 a	Turulis flu. ostia	31 a
Tubusuptus	68 b	Turquestan	114 b
Tucca	70 b	Turunti flu. ostia	52 b
Tucca	68 b	Turuptiana	31 b
Tucaba	78 a	Tuza	71 a
Tucci	28 b	Tusci	45 b
Tucis	28 b	Tursci	48 a
Tuccitora	74 a	Tuscubis	70 b
Tucma	71 a	Tusculum	48 b
Tucris	32 b	Tusiatath	68 b
Tucrumuda	78 b	Tutela Ara	50 a
Tudæ	32 a	Tuticum	49 a
Tudela	32 b	Tuy	31 b
Tuder	31 a		
Tuder Tudertum	48 b	Ty	
Tuerobis fluuij ostia	26 a	Tyde ciuitas	32 a
Tugma Metropolis	123 a	Tyana	88 b
Tuia	33 a	Tyanis præfectura	88 b
Tuitana	31 b	Tyberis fluuij ostia	46 a
Tulantij	60 a	Typoli	48 b
Tuliphurdum	40 b	Tybur	48 b
Tulifurgium	40 b	Tylus	108 b
Tulle Toll;	37 b	Tymethi fluuij ostia	51 b
Tullenses	37 b	Tympania	64 b
Tullica	33 b	Tynæ fluuij ostia	117 a
Tullonium	34 a	Tyndarij scopuli tres	76 b
Tullum	37 b	Tyndarium	51 b
Tumara	68 b	Tyndis ciuitas	116 b
Tumelitha	78 b		

Index

Tyndis flu. fontes in Vxento monte	116 a	Vallum Pagini	104 a
Tyndis flu. ostia	117 a	Valonis fluij ostia	66 b
Tyne flu.	26 b	Valua mons	68 a
Tynemonth	26 b	Valuenses	49 a
Tynna	89 b	Vama	29 b
Typania	64 b	Vamiceda	68 b
Tyræ fluij ostia	57 b	Vanacini	50 b
Tyras ciuitas	57 b	Vandabanda regio	111 a
Tyrallis	89 b	Vadalia	52 b
Tyrambe	90 b	Vandalia Vandalusia	29 a
Tyriçtata	54 a	Vanduara	27 a
Tyriſſa	60 b	Vanes	36 a
Tyrrheni	45 b	Vangana	124 b
Tyrrhenum pelagus	ibidem	Vangiones	37 b
Tyrus	95 b	Vanins	78 a
Tyrus continenti adnexa	97 b	Var Moabar regnū	123 b
Tyrus	108 b	Varada	32 b
		Varalij	44 b
Va		Varar æſtuarium	26 b
Vabar	67 b	Varſapa	89 a
Vaccæi populi	32 a b	Varciani	43 a
Vecemagi populi	27 a	Vardani fluij ostia	90 b
Vaciflu. ostia	29 b	Vardei	44 b
Vaconium	44 a	Varduli populi	30 b
Vacorium	42 b	Varduli populi	33 b
Vacua flu.	29 b	Vari fluij ostia	38 b
Vadata	88 b	Varia	32 b
Vadicaffij	36 b	Varica	92 b
Vadinia	32 a	Varicum	35 a
Vaga	70 b	Varna	103 a
Vagae	68 a	Varpna	114 a
Vagoritum	36 a	Varuaria	44 b
Vagum promonto.	50 a	Varutha	94 a
Vala	67 a	Vafada	86 b
Valachia	55 a	Vafæda	92 b
Valania flu.	95 b	Vafana	68 b
Valbaria	68 a	Vafcones populi	34 a
Valdeuebro	31 b	Vafcones	30 b
Valence	38 b	Vafio	39 a
Valentia	67 a	Vafiorum	39 a
Valentia	33 b	Vaffarij populi	35 a
Valentia colonia	38 b	Vaffatenſes	35 a
Valentini	51 a	Vaticinium ſiue oraculum Dianæ	106 b
Valeri fluij ostia	50 a	Vaunia	47 a
Valeria	44 a	Vazagada	68 b
Valeria ciuitas	51 a	Vazua	70 b
Valeria	33 a		
Valeria colonia	50 a	Vb	
Valetium	49 b	Vbata	71 a
Valina	43 a	Vbæda	28 b
Valiza	58 a	Vbrix	78 a
Valla	58 b		
Valladolit	32 a	Vc	
Vallæ	60 b	Vca	
Valis oletana	32 a	Vcæna	86 a
			Vcia

Ptolemæi.

Vcia	29 a	Venetus lacus	42 a
Vcibi	70 b	Venicium	50 b
		Venionij populi	25 b
	Vd	Vennicium promont.	25 a
Vdacepsis montis medium	93 b	Venta	29 b
Vddita	71 b	Venufi	47 b
Vdonis flu.ostia	91 a	Vepillum	71 a
Vdura	34 a	Verfeil	47 b
		Vercellæ	47 b
	Ve	Veretum	49 b
Vectis	28 a	Vergilia	33 b
Vedrae fluuij ostia	26 b	Vergilia	33 b
Vegia	44 a	Verginius oceanus	25 b
Vegia Veglia	45 a	Vergones populi	30 a
Veginum	44 a	Veromandi	37 a
Velanis	56 b	Verona	7 a
Velauni populi	35 b	Verulanum ciuitas	27 b
Velaye	35 b	Verurium	30 a
Velez malaga	28 b	Vertuium promonto.	26 b
Velia	33 b 46 a	Vefaspe	103 a
Velia ciuitas	28 b	Vefci	29 a
Velitre	49 a	Vefcis	29 a
Velitrum	49 a	Vefcethra	68 b
Vellabori populi	25 b	Veffones populi	37 a
Velladis	30 a	Veffuna	35 a
Vellegia	78 a	Vestini	48 b
Vellica	32 b	Vestphalia	40 a
Velona	59 a	Vefulo monte	47 b
Velpos montes	72 a	Veterra ciuitas	37 b
Veluca	32 b	Vetestum	86 a
Velunum	47 a	Vettones populi	30 a
Vempsum	49 a	Vetulonium	48 a
Venafrum	49 a	Vetus scepsis	82 b
Veneca	103 b	Vexalla æftuarium	26 b
Venedæ gentes	53 b		
Vendenis	56 b	Vg	
Vendelia	32 b	Vgia	29 a
Vendiotij	47 b		
Vendofme	36 a	Vi	
Venedici montes	53 b	Via	67 b
Venedicus finus	53 b	Viadi flu.ostia	39 b
Veneli	55 b 36 a	Via fluuij ostia	30 b
Veneliocaffij	36 a	Viana	42 a
Veneria	29 a	Viarron en Berri	35 a
Veneris infula, quæ & Læa	72 b	Vibantauarium	54 a
Veneris ciuitas	75 b	Vibarnum	49 b
Veneris portus	45 b	Vibonensis	46 a
Veneris templum	31 a	Vicarellum	48 a
Veneris infula, quæ & Aphrodites	76 b	Vicentia	47 a
Veneti	47 a	Vich Vique	34 a
Venetia	47 a	Victoria	27 a
Venet	42 a	Victoria	32 b
Veneti	36 a	Victoria	68 a
		Vicus aquarius	34 a
			h ij

Index

Vicus Elbij	48 a	Vlai flu.	105 a
Vidiana portus	35 b	Vlci	42 a
Vidogara sinus	26 a	Vlconium	44 b
Vidotara	26 a	Vlispada	124 b
Vidri fluij ostia	39 a	Vlizibira	71 a
Viduæ fluij ostia	25 a	Vlla ciuitas	28 b
Vienna	38 b	Vlma	41 a
Vienna austriæ	43 a	Vlpia Traiana	56 a
Vienne	38 b	Vlpianum	55 b
Viliobona	41 a	Vlufuburitanum	71 a
Villa uicus	68 a	Vlissea	29 b
Villacum	42 b	Vlissipo	29 b
Villafrancha	45 b 49 a		
Villalon	32 a	Vm	
Vilna	53 a		
Vilturuo	45 a	Vmbri	48 b
Vilumbri	48 b		
Viminacium Legio	55 a	Vn	
Viminatum	32 a		
Vindelicia situs	42 b	Vnæ fluij ostia	66 b
Vinderij fluij ostia	25 b	Vngaria	41 b
Vindia	86 a	Vnzela	87 a
Vindinum	39 a		
Vindius mons	31 a	Vo	
Vindocinum	39 a		
Vindomagus	38 b	Vobrix	67 a
Vindus mons	117 b	Vocontij populi	39 a
Vinnouium	27 a	Vodia populi	25 b
Vintimilium Vintimia	45 b	Vodona	108 a
Vintium	47 b	Voeca	31 b
Vinundria	43 a	Vogefus mons	37 a
Vinzela	86 a	Vogia	28 b
Vionualentia	49 b	Vol	71 a
Vir fluij ostia	30 b	Volaterra	48 a
Virane	31 a	Volaterræ	48 a
Vircinium ciuitas	50 a	Volcæ	48 a
Viridubefca	32 b	Volcera	44 a
Viritium	40 b	Volcæ populi	38 b
Viroconium	27 b	Volci	48 a
Viruedrum promon.	26 b	Volcinium	48 a
Viruesta	32 b	Volga Volha	91 a
Virupum	40 b 42 b	Volgælia	101 a
Viseria	32 b	Voliba	26 a
Virase flu.	39 a	Volfas sinus	28 a
Viseum Viseo	32 b	Volobriga	32 a
Visontium	32 b	Volfi	48 b
Visontium	43 a	Volubilis	67 a
Vistula fluij ostia	39 b 52 b	Voluntij populi	25 b
Visula	39 b	Vomanus	46 b
Visurgis fluij ostia	39 a	Vorganium	36 a
Vitaca	68 b	Vormacia	37 b
Viterbo	48 a	Voroehtha	109 a
Viriballum promontorium	50 a		
Vituriges	35 a	Vr	
		Vranopolis	87 a
		Vrathenæ	

Ptolemæi.

Vrathenæ	122 b	Vulcaniæ insulæ	52 b
Vratiflauia	40 p	Vulturum	46 a
Vratiflauia	41 a		
Vrbara	68 b	Vx	
Vrbona	29 a	Vxama argelæ	b
Vrbs Roma	48 b	Vxamabarca	b
Vrbfa	48 a	Vxella	28 a
Vrce	31 a	Vxellum ciuitas	26 b
Vrcesa	33 a	Vxentus mons	117 b
Vrchoa	101 a	Vxfentum	49 b
Vreña	31 b	Vxuma	32 b
Vretum	49 b		
Vrgel	34 a	Vz	
Vrgi ciuitas	28 b	Vzan	70 b
Vria	29 a	Vzecia	71 a
Vrima	96 b	Vzia	105 a
Vrium	29 a	Vzicath	69 a
Vrolanium	27 b	Vzita	71 a
Vrfa Baluia	48 a		
Vrzan	104 a	Xa	
		X Anctones Xantonge	35 a
Vf		Xanthi fluuij ostia	85 a
Vfadium promontorium	66 b	Xanthus	85 a
Vfaletus mons	70 a	Xanthus	82 b
Vfar	67 b	Xatiua	33 b
Vfargala mons	77 a		
Vfbium	41 b	Xc	
Vfcenum	55 a	Xerogere	119 b
Vfellis ciuitas Colonia	50 b		
Vfilla	69 b	Xi	
Vfipij	40 a	Xiline	87 b
Vfluntij populi	25 b	Ximata	89 a
Vffara	68 b	Xio	84 b
Vfta Vfk fluuius	26 b	Xiopolis	60 b
Vftica infula & ciuitas	52 b	Xiphe montis medium	81 a
Vftudana	58 b		
		Xo	
Vt		Xoana	86 a
Vtica	69 a	Xoana	119 a
Vterni populi	25 b	Xodrace	119 a
Vthina Vticna	71 a	Xois	75 a
Vtidana	55 b		
		Xu	
Vu		Xucar	31 a
Vuanfperk flu.	26 b		
Vuaterford ciuitas	25 b	Yo	
Vueda flu.	26 b		
Vueiffenburg	53 a	Za	
Vuelli	35 b	Z Ork ciuitas	27 a
Vuirtzburg	41 a		
Vuitlan ciuitas	27 b	Zaba	124 b
Vuiza Colonia	67 b	Zabæ ciuitas	121 b
Vulcani infula	52 b	Zabram Regia	106 a
		Zacynthus, in qua eiusdē nominis ciuitas	62 a
		Zadra	72 a
		Zadris	92 a
			h iij

Index Ptolemæi.

Zagar	82 a
Zagathai	112 a
Zagira	86 a
Zagmatis	100 b
Zagri portæ	103 a
Zagros mons	102 b
Zagylis uilla	73 a
Zalace	103 a
Zalacus mons	68 a
Zalapa	71 a
Zale	66 a
Zale populi	92 a
Zalisci fluuij ostia	85 b
Zaliffa	92 b
Zama	70 b
Zama	88 b
Zama	99 b
Zamamizon	70 b
Zames mons	06 b
Zamora	32 a 33 a
Zamuchana	114 a
Zanaatha	98 b
Zancle	52 a
Zani populi	92 a
Zania	103 b
Zantus	62 a
Zapauortene	103 a
Zapha	97 b
Zara	44 a
Zaradri flu. fontes	117 b
Zarama	103 b
Zarax	64 a
Zaratha	68 b
Zarex mons	64 b
Zarex	64 a
Zargidana	57 b
Zariaftes	110 b
Zariaspa	110 b
Zarispa	110 b
Zarmizegetusa Regia	56 a
Zaruana	94 b
Zazaca	103 a

Ze

Zedicho	69 b
Zela	88 a
Zelia	82 b
Zelitica regio	88 a
Zemythus	72 b
Zenobij septem quarum media	108 b
Zenonis Chersonesus	54 b
Zephyrium promonto.	46 a 65 b
Zephyra	83 a
Zephyrium promont.	72 a
Zephyrium	85 b
Zephyrium	88 a

Zephyrium promonto.	90 a 95 a
Zerafo	87 b
Zermizirga	55 b
Zetha extrema	69 b
Zeugitana	69 a
Zeugma	56 a 96 b

Zi

Zibala	124 b
Zibaltar	28 b 66 b
Zigiani populi	82 a
Zigira	70 b 102 a
Zilia	67 a
Zilia fluuij ostia	66 a
Zimyra	114 a
Zingis extrema	79 a
Ziridana	55 b
Zitha	99 a
Ziuayra	72 a
Zizoatra	89 b
Ziza	98 b

Zo

Zoan	75 a
Zoara	98 b
Zogocara	94 b
Zoparistus	89 a
Zor	97 b
Zoriga	94 a
Zorombæ fluuij ostia	109 a
Zoropassus	89 b

Zu

Zuchabari	68 a
Zuem	73 a
Zugar	71 a
Zuribara	55 b
Zurgua	94 b
Zurimentum	71 a
Zusidana	55 b

Zy

Zygæna	108 a
Zygis portus	73 a
Zygris uilla	73 a

F I N I S.

Regionum, Ciuitatum

aut quorumcunq; locorum distantiam
arithmetice dimetiri.

Primum documentum.



Ognitis ex Tabulis Ptole-
mæi amborum longitudine &
latitudine locorū, animaduerte,
an longitudine tantū, aut latitu-
dine tantū, aut longitudine & la-
titudine simul discrepent, siquidē

aliquo istorū modorum ea differre certū est. Si
itaq; latitudine tm differūt, hoc est, si unus eorū
sit altero aquilonior, sub uno tamē meridiano
locētur, hoc pacto distātiā eorū dignosces. Sub-
ducta minore eorū latitudine à maiori, residua-
bis earum differentiā. Quam si per 15. multipli-
caueris, miliaria Germanica cōmunia produ-
centur. Eandem uerò ducendo in 12, Sueuica
quoq; miliaria se offerunt. At si tandem Italica
miliaria te delectāt, eandem differentiā sexage-
nario numero multiplicando, ea cognosces.

At si dictæ differentiæ latitudinum gradibus
minuta aliqua adhæserint, ea per 4. partire, &
exibit numerus miliariorum Germanicorum
prioribus addendorum. Quo habito, facile erit
reliqua miliaria, Sueuica uidelicet, uel Italica
horum respectu dinumerare. Hæc cum facilis-
sima uideantur, exemplari calculo superseden-
dum duco.

DISTANTIAM DV-

orum locorū longitudine tantum differentiū explorare.

Secundum documentum.

Volens talium duorum locorum distan-
tiam scire, considera eorū latitudinē, quæ si
18. graduū metā nō excedit, hoc est q; nusq;
latius ab æquatore deuiet, pari ferè lege, ut cum
differentia latitudinū supra operatus es, & hic
cum longitudinum differentiā, eadē multiplican-
do per 15. 12. uel 60. cuiusuis etiā generis milia-
ria dignosces. Sed si horum locorum latitudo
dictū 18. graduū limitē excesserit, opus erit, dif-
ferentiā longitudinum eorundē, per subtractio-
nem minoris à maiori cognitā, in gradus æquis-
noctialis conuertere, rationē perallemorum ab
æquatore euagantium id exigēte. Cuius rei gra-
tia tabulā sequentē, Conuersionū uidelicet gra-
duū Longitudinū in gradus æquinoctialis inti-
tulatā, huic loco adaptandā duxi, quā æque bre-
uitati atq; cōmoditati consulēdo, caractere A
insignitā, eoq; nomine sæpiuscule appellādam
uisum fuit. Rem igitur tentaturus longitudinū
differentiā, uia iā dicta cognitā, in gradus æquis-
noctialis conuerte, hoc pacto. Latitudinem am-

bobus locis cōmunē in prima uersus sinistram
linea huius tabulæ A quære, & minuta æquis-
noctialis è directo sub suis titulis apparētia ex-
tra scribe, secūda eadē concomitantia pro inte-
gro minuto assumēdo, si alicuius momēti fore
cōncere potes, uel missa faciēdo si exiguus eorū
numerus uideat, puta notabiliter citra uel ultra
medietatē unius minuti uel duarū tertiarū &c.
Quibus habitis, differentiā longitudinū supra
habitā per eadē multiplica, & pductū per 60.
partire, & exhibūt gradus æquinoctialis quæ sit.
Quos si per 15. aut 12. aut 60. multiplicaueris,
miliaria Germanica cōmunia, Sueuica, aut Ita-
lica conflabis, prout in superiori dogmate didis-
cisti. Sed exemplari calculo hæc clariora fiant.
Sint iccirco duo loca A. & B. sub latitudine
50. gra. Quarū A. habeat longitudinē 30. gra.
B. uerò, 39. gra. & 15. minu. Harū differentiā, per
subtractionem minoris à maiori, elicio grad. 9.
minu. 15. quā duco in 38. m. è directo 50. gra. la-
titudinis occurrentia, non curando de secundis
eius adiacētibus, uti nullius momēti existētibus
& produco minuta 342. Et quia sub ea latitudi-
ne uni gradui latitudinis correspondent m. 38.
æquinoctialis, ut sit tertia ferè pars ablata, de-
mo & tertiā partē à dictis 15. minutis differentiæ
longitudinali adhærētibus, & relinquunt mihi
10 m. quæ priori summæ addendo, colligo 352.
m. quæ rursus per 60. diuisa, gra. 5. m. 52. æquis-
noctialis mihi exhibēt. Duco itaq; gra. 5. in 15.
& produco miliaria Germanica cōmunia 75.
Minuta quoq; 52. biuidp per 4. & exeūt milia-
ria 13. quæ superioribus accumulādo, conflabo
88. eiusdē generis miliaria: distantiā uidelicet iā
dudū q̄sitā. Cetera facilia sunt ex præcedētibus.

DISTANTIAM

duorum locorū longitudine & latitudine simul

discrepantium arithmetica supputa-
tione addiscere.

SI DVO quelibet loca longitudine & la-
titudine differentia, parū ab æquatore, puta
12. uel saltē citra 18. gra. deuiauerint, differē-
tiā lōgitudinū, ut supra, isup & latitudinū elice.
Quibus habitis, utriusq; numerū quadratū ex
tabula B. iuxta titulorū indicia sume, quibus
in unā summā coaceruatis, totius aggregati ex
eadem tabula modo conuerso scrutare radicē.
Quam multiplicando per 15. aut 12. uel 60.
Germanica miliaria cōmunia, Sueuica, uel Ita-
lica singulis horum ductuū numeris debita ex-
perieris. Quòd si duo quæuis loca longitu-
dine & latitudine discrepantia, ampliori ab in-
uicem q̄ 18. gra. latitudine, puta 20. 30. 40. uel
amplius distiterint, & ita longitudo septērio-
nalis loci sit arctior meridiano, opus erit la-
titudie quadā media, ambarū uide licet latitudi-

h iij

Alia per sinus est
uia tutior nā per
circulū magnū nō
pparallelū metri
oportet distantiā,
sed hæc ad præ-
sens sufficit, quia
illa admodū est dif-
ficilis: de qua ta-
men Petrus Apia-
nus & Orontius
scripserunt.

Longitudo est di-
stantia circuli me-
ridiani ab occiden-
te, id est, ab insulis
Fortunatis in occi-
dentali Octano si-
tis.
Latitudo est distā-
tia puncti uertica-
lis ab æquatore cir-
culo, quæ semper
equalis est eleua-
tioni poli supra
horizontem.

num simul iunctarū medietate, quam hoc loco Latitudinem mediam uoco, cuius ope ex tabula. A. Minuta æquinoctialis, eo modo, quo in præcedenti cū communi locorum amborū latitudine operatus es, elicias ac differentiā longitudinū modo supra dicto addiscendā, per eadem multiplicando, in gradus æquinoctialis cōuertas, ut ibidem didicisti. Horū deinde graduum ex tabula. B. quadratū numerū inquire. Similiter & differentiā lōgitudinum ex eadem elice numerū quadratū. Quorū duorum quadratorū inuicem collectorū summā quære radicem quadratā ex eadem tabula, iuxta doctrinā paulo ante traditam. Quam radicē per 15. 12. uel 60. ut supra dictū est multiplica, & optato apprime potieris. Exēplari calculo cautio-rem tereddā. Sint duo loca. A. & B. quarum. A. habeat longitudinē 20. gra. Latitudinem uerò gra. 55. B. uerò habeat longitudinē 10. gra. Latitudinem uerò gra. 43. Differentia longitudinū est 10. gra. Latitudinū uerò 12. Ambas igitur horum locorum latitudines simul iungo, & colligo gra. 98. quorū medietas est gra. 49. Latitudo uidelicet media, quā quæro in prima uersus sinistram lineā tabulæ. A. sub titulo Gra. Lati. & è directo huius sub debitis titulis 39. m. æquinoctialis obuiantia extra scribo, secunda 22. ibidem concurrentia, ob eorum exiguitatē missa faciēdo. Eadem minuta duco in 10. gra. differentiæ longitudinum, & producuntur m. 390. quæ partior in 60. & exeunt gra. 6. m. 30. æquinoctialis. Quorum numerum quadratum in tabula. B. inuenio. gra. 42. ferè. Similiter differentiæ latitudinum quadratum numerum ex eadem tabula elicio 144. Hos duos numeros quadratos simul iungam, & colligo 186. ferè. Cuius radicem quadratā inuenio gra. 13. quos duco in 15. & consequor 195. miliaria Germanica cōmunia. Vel eosdem in 12. duco, & elicio Sueuica miliaria 156. At miliaria postremū Italica extorqueo 780. si sexagenario ductu rē profecutus fuero. Hæc uera sunt, cum longitudinū aut latitudinum gradibus nullæ fractiones adiacent. Verū si minuta quæuis his adhæserint, opus erit his sequentibus cautelis. Cum in utraq; differentia habes æquales minorū summulas, puto utrinq; 20. 30. uel amplius, cuiuslibet earundē summularum quadratum numerum in tabula. B. quære, & amborū numerorū quadratorū in unam summā collectorum, radicē quadratā econuerso in dicta tabula inuestiga, quam per 4. partire, & exhibunt miliaria prioribus eiusdem generis addēda, & habebis optatum prope uerum. Nec poteris ultra tertiam unius gradus partem errare. Et hoc tum, quādo uidelicet gradus longitudinum 30. aut

55. minuta, uel quotlibet concomitatur, & gradibus latitudinum nulla adhæreāt, uel econtra. Si tamē curiose magis q̄ utiliter singula quæq; minuta examussim explorare satagis, hoc pacto operare. Gradus differentiæ longitudinum in minuta resolue, minutaq; eisdem adhærentia producto illi adde, & aggregatum duc in se, & quadratum inde productum serua. Eodem modo cū gradibus & minutis differentiæ latitudinum age, numerū uidelicet quadratum inuestigando. Hos deinde duos quadratorum numeros inuicē iūge, & qd' inde cōflatū fuerit, p. 60. partire, & prodibūt minuta, quæ si rursus eodē sexagenario partitus fueris, emerget numerus graduum qui ex ductu differentiæ longitudinum in illam longitudinum producuntur. Cuius radix propositum rite absoluet.

Et quia nonnunq; numerus quadratus, uel summa, cuius radicem, uel econtra radicem cuius quadratum numerum quærere iubemur, in tabula non est expressa, operæ precium duxi cautiumculam huic negotio congruam assignare. Cum igitur radicem quæsiturus, numerū tuum propositum in tabula minime reperis, proximi minoris ibidem adparentis radicem cape, differentiāq; lateralē duorū numerorum, quorum unus à numero tuo proposito exceditur, alter uerò eundem excedit, extra scribe, & serua. Deinde subtrahe numerū tuum à proximo maiori, & residuum confer ad differentiā lateralē supra seruatam, & secundum proportionem huius ab illam adde minuta radici inuentæ, & habebis radicem optatam. Sit exempli causa propositus mihi numerus, cuius radicem quadratam inuestigare iubeor 1333. quem cū in tabula minime apparere animaduerto, accipio 36. radicem proxime minoris numeri ibidem apparentis, scilicet 1296. cuius & proxime maioris differentiā lateralem 73. extra scribendo seruo, atq; deinde numerum meum propositū à proximo maiori demo, & residuum 36. uide licet ad differentiā lateralem supra seruatam confero. qui cum duplus fere ad illā existit, medietatem igitur gradus integri 30. scilicet minuta, radici prius nactæ adijcio, & colligo gradus 36. minu. 30. quod fuit propositum.

Quod si demum tabulam hanc ampliari libuerit, ubi res postulat, id facile efficies, si binarium numerū ultimæ laterali differentiæ semper accumulas, & erit differentia lateralis immediate sequens quæ si numero quadrato immediate præcedenti addicitur numerū iure proxime sequentem locum obtenturum conflabis, & sic ad libitum ultra uel ad infinitum usq; procedere licebit.

Tabula conuersionum graduum

extra Aequinoctialem in gradus Aequinoctialis.

	Gradus lati.	Min. aequat.	Secunda.	A	Gradus lati.	Min. aequat.	Secunda.	
	1	59	59		46	41	41	
	2	59	58		47	40	36	
	3	59	55		48	40	9	Paral. 15.
	4	59	51	Parallel. 1.	49	39	22	min. 30.
	5	59	46	min. 15.	50	38	34	
	6	59	40		51	37	46	Para. 16.
	7	59	34		52	36	56	min. 30.
	8	59	25	Paralle. 2.	53	36	7	
	9	59	16	min. 15.	54	35	16	Para. 17.
	10	59	5		55	34	25	
	11	58	34		56	33	33	Para. 18.
	12	58	41	Paral. 3.	57	32	41	
	13	58	28	min. 30.	58	31	48	Para. 19.
	14	58	13		59	30	54	
	15	57	57		60	30	0	
	16	57	41	Para. 4.	61	29	5	Para. 20.
	17	57	23	min. 25.	62	28	10	
	18	57	4		63	27	15	Para. 21.
	19	56	44		64	26	19	
	20	56	23	Para. 5.	65	25	21	
	21	56	1	min. 15.	66	24	24	
	22	55	38		67	23	27	
	23	55	14	Para. 6.	68	22	29	
	24	54	49	min. 30.	69	21	30	
	25	54	23		70	20	31	
	26	53	56		71	19	33	
	27	53	30	Para. 7.	72	18	32	
	28	52	59	min. 40.	73	17	33	
	29	52	29		74	16	32	
	30	52	58	Paral. 8.	75	15	32	
	31	51	26	min. 20.	76	14	31	
	32	50	53		77	13	30	
	33	50	19	Para. 9.	78	12	28	
	34	49	45	min. 20.	79	11	27	
	35	49	9		80	10	25	
	36	48	32	Para. 10.	81	9	23	
	37	47	55		82	8	21	
	38	47	17	Para. 11.	83	7	19	
	39	46	39	min. 35.	84	6	16	
	40	45	58	Para. 12.	85	5	17	
	41	45	17	min. 55.	86	4	11	
	42	44	35		87	3	8	
	43	43	53	Para. 13.	88	2	6	
	44	43	10	min. 5.	89	1	3	
	45	42	25	Para. 14.	90	0	0	

B

Tabula ad evitandum labores

Extractionis radicum quadratarum.

Radix.	Numerus quadratus	differē.	Radix.	Numerus quadratus	differē.	Radix.	Numerus quadratus	differē.
2	4	5	35	1225	71	68	4624	137
3	9	7	36	1296	73	69	4761	139
4	16	9	37	1369	75	70	4900	141
5	25	11	38	1444	77	71	5041	143
6	36	13	39	1521	79	72	5184	145
7	49	15	40	1600	81	73	5329	147
8	64	17	41	1681	83	74	5476	149
9	81	19	42	1764	85	75	5625	151
10	100	21	43	1849	87	76	5776	153
11	121	23	44	1936	89	77	5929	155
12	144	25	45	2025	91	78	6084	157
13	169	27	46	2116	93	79	6241	159
14	196	29	47	2209	95	80	6400	161
15	225	31	48	2304	97	81	6561	163
16	256	33	49	2401	99	82	6724	165
17	289	35	50	2500	101	83	6889	167
18	324	37	51	2601	103	84	7056	169
19	361	39	52	2704	105	85	7225	171
20	400	41	53	2809	107	86	7396	173
21	441	43	54	2916	109	87	7569	175
22	484	45	55	3025	111	88	7744	177
23	529	47	56	3136	113	89	7921	179
24	576	49	57	3249	115	90	8100	181
25	625	51	58	3364	117	91	8281	183
26	676	53	59	3481	119	92	8464	185
27	729	55	60	3600	121	93	8649	187
28	784	57	61	3721	123	94	8836	189
29	841	59	62	3844	125	95	9025	191
30	900	61	63	3969	127	96	9216	193
31	961	63	64	4096	129	97	9409	195
32	1024	65	65	4225	131	98	9604	197
33	1089	67	66	4356	133	99	9801	199
34	1156	69	67	4489	135	100	10000	201

Excudebat
Gaspar Trechfel
Viennæ
M. D. X L I.





830

PYTOLOME
DE
SERVIET

Observatorio de Marina
BIBLIOTECA

Núm.

551

ESTABLISSEMENT