

MADE IN FRANCE

BOULEVARD DE CONBELLES BERGES
PARIS
MAISON DE M. L...

5

Fr

SIG ANT S-m-2-13
TAB. MODA SHF 6865-AT-P-45
N.º ATLAS: E07445
N.º DOC. Vacado E07446-
E0765



Servicio Histórico Militar

- Cartografía -

BIBLIO
Plano núm. **6865**

Signatura **S-m-2-13**

Inscrip.
Volúmenes

*Atenas generales de Caracra
Mundial.*

Comandante Combellas Berges

SERVICIO HISTORICO MILITAR

Cartografía

Atlas núm. 6865

Signatura At. P-45

Sign. antigua S-m-2-13

DE **COMBELLES BERGES**
BIBLIOTECA DE LA
ACADEMIA DE INGENIEROS
FUNDADA EN 1824



ATLAS MINOR
PRÆCIPUA ORBIS TERRARUM IMPERIA,
REGNA et PROVINCIAS,
GERMANIÆ POTISSIMUM,
tabelli 20. exacte delineatis sistens
usui
militiæ ducum ac peregrinantium
maxime accommodatus
opera
TOBIÆ CONRADI LOTTERI,
CHALCOGRAPHI ET GEOGRAPHI
Aug. Vind.

E 07445

Donativo de Combelles Berges

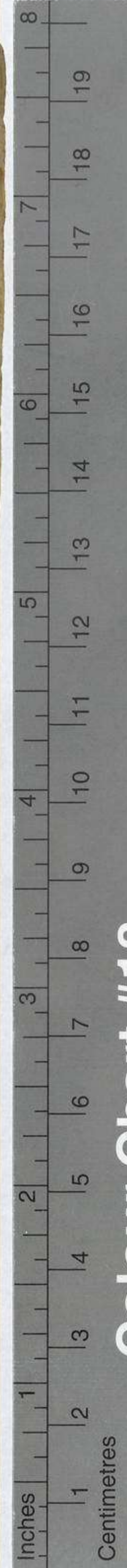
REGALO DE COMBELLES BERGES
A LA BIBLIOTECA DE LA
ACADEMIA DE INGENIEROS
MAYO DE 1924



A. C. Seutter delin.

Anzezo in Verlag bey Tobias Conrad Lotter, Geogr. in Augsburg.

Andr. Silber Eisen Scul.



Colour Chart #13





EUROPA
Religionis Christianae,
Morum et Pacis ac Belli
Artium Cultu
Omnium Terrarum
Orbis
Partium praesentium
juxta recentia
exempla accuratissime
exculpta a
T. Com. Lottero
& C. M. Geogr.

Paris 4 Climat. caput. Cl. 30
Longit. de orient. 14. h. 27. 15. 16. 17. 18. 19. 20. 21. 22. 23. 24. 25. 26. 27. 28. 29. 30. 31. 32. 33. 34. 35. 36. 37. 38. 39. 40. 41. 42. 43. 44. 45. 46. 47. 48. 49. 50. 51. 52. 53. 54. 55. 56. 57. 58. 59. 60. 61. 62. 63. 64. 65. 66. 67. 68. 69. 70. 71. 72. 73. 74. 75. 76. 77. 78. 79. 80. 81. 82. 83. 84. 85. 86. 87. 88. 89. 90. 91. 92. 93. 94. 95. 96. 97. 98. 99. 100.



Scale of miles:

0	10	20	30	40	50	60	70	80	90	100
Mill. German. commun.										
0	20	40	60	80	100	120	140	160	180	200
Mill. Gallica commun.										
0	50	100	150	200	250	300	350	400	450	500
Mill. Italia commun.										



ASIA
 Cum omnibus
 IMPERIIS PROVINCIIS,
 STATIBUS ET INSULIS
 Correcta et adornata
 per
 MATTHEUM SEUTTER,
 S.C.M. Geogr. Aug. Vind.
 (an. Pr. S. R. Vicariat)



Fines detecta terra
 in hac plaga ubi litus
 spectat Nord West.

Compagnie Land

Littus detectum per Don
 Jean de Gama cui e China
 in novum shiparum
 navigaret.



180 190 200 210 220 230 240 250 260 270 280 290 300 310 320 330 340 350 360 10 20



Scalae,
Milliaria Gallica com. 25. in uno Gradu
50 100 150 200 250 300 350 400 450 500
Milliaria Germanica com. 10. in uno Gradu
50 100 150 200 250 300



Cl. VI. Hor. 15
Cl. V. Hor. 14
Cl. IV. Hor. 13
Cl. III. Hor. 12
Cl. II. Hor. 11
Cl. I. Hor. 10

Cl. VI. Hor. 15
Cl. V. Hor. 14
Cl. IV. Hor. 13
Cl. III. Hor. 12
Cl. II. Hor. 11
Cl. I. Hor. 10



10
15
20
25
30
35
40
45
50
55
60
65
70
75
80
85
90
95
100

10
15
20
25
30
35
40
45
50
55
60
65
70
75
80
85
90
95
100

AMERICA
MERIDIONALIS,
per sua Regna Provinc. et Ins.
juxta observation. et descript.
recentis: divisa et adornata
cura et opera
MATTH. SEUTTER. S.C.M.C.
Aug. Vind.

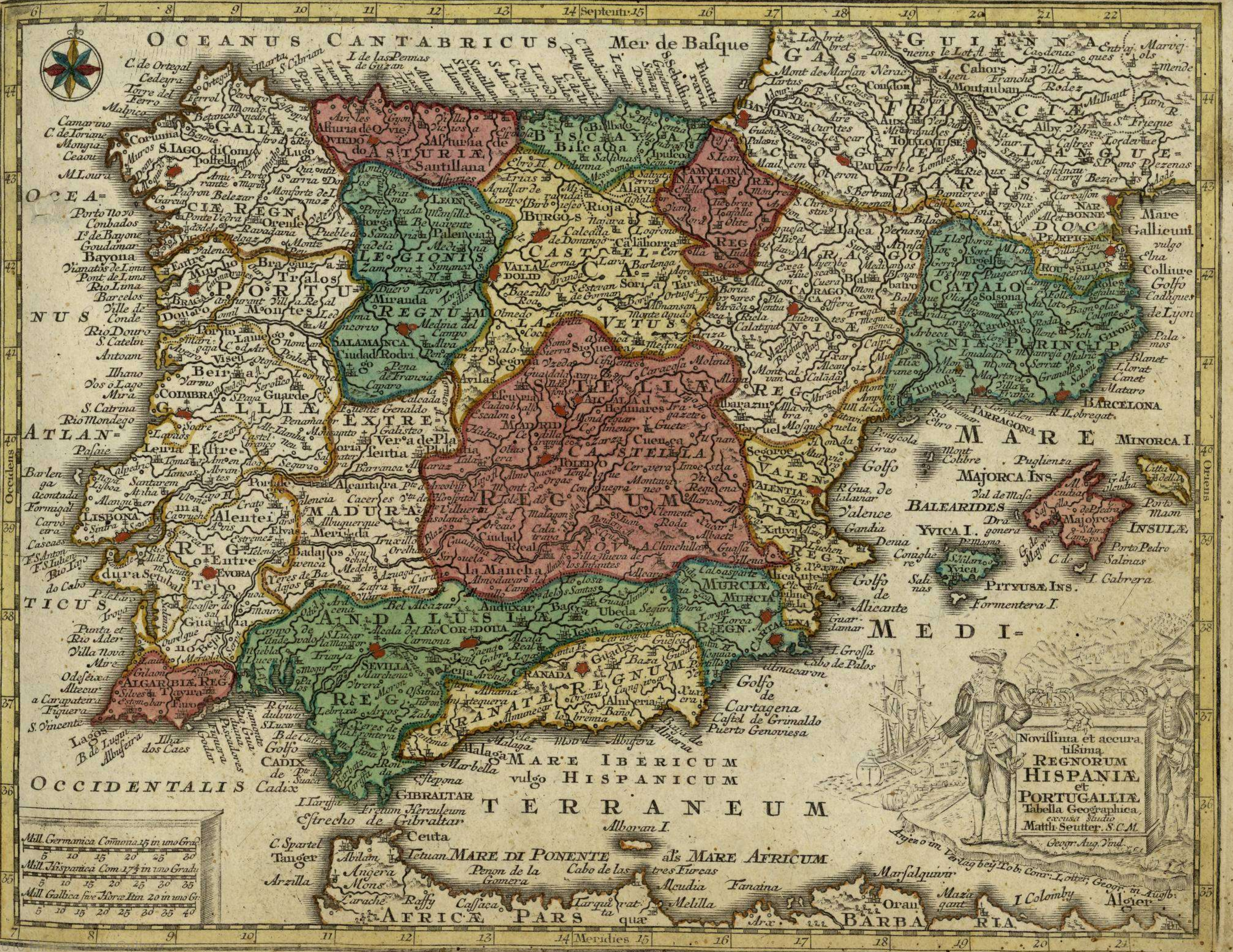
Milliar. Gallica com. 25 in uno Gradu

50 100 150 200 250 300 350 400 450

Milliar. German. com. 15 in uno Gradu

50 100 150 200 250

OCEANUS CANTABRICUS Mer de Basque

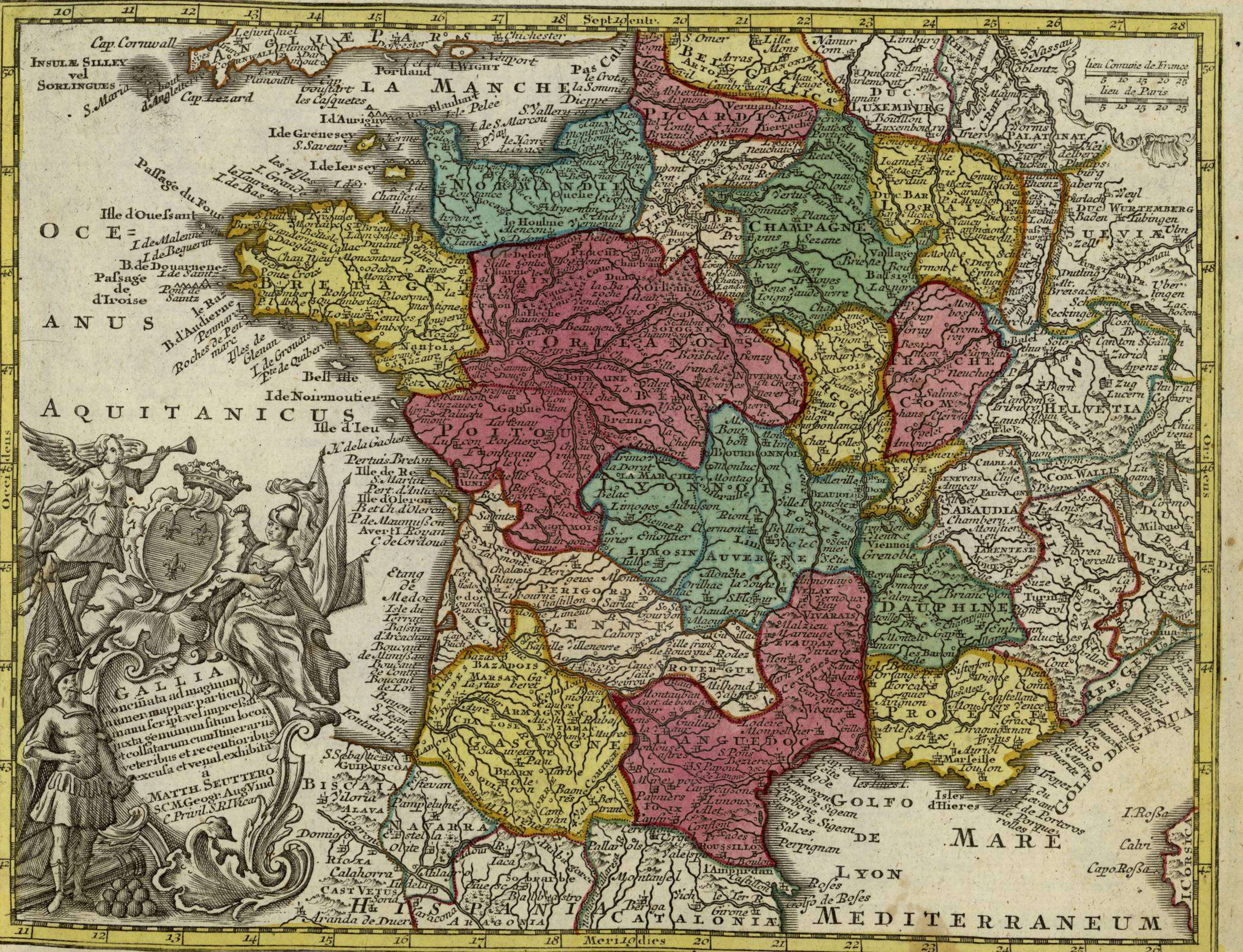


Mill. Germanica	Continua	15	in uno Grad.				
5	10	15	20	25	30		
Mill. Hispanica	Com.	17 1/2	in uno Grad.				
5	10	15	20	25	30	35	
Mill. Gallica	five Horae	Item	20	in uno Gr.			
5	10	15	20	25	30	35	40



Novissima et accuratissima
REGNORUM HISPANIAE
 et
PORTUGALLIAE
 Tabella Geographica
 excusa studio
 Matth. Seutter. S.C.M.
 Geogr. Aug. Vind.

Ageo in Verlag bey Tob. Com. Lotter, Geogr. in Augsb.
 I Colomby Alger



24 25 26 27 28 29 30 31 32 33 Sep 34 tonte 35 36 37 38 39 40 41 42 43 44



NOVA TOTIUS
ITALIAE
cum adjacensibus
MAJORIBUS INSULLIS,
MINORIBUS Delineatio
accurata et sumptibus
cura et sumptibus
MATTH. SEUTTERI,
Sac. Cæs. Maj.
Geograph.
Augustæ Vm.
delicor.

Cum Privilegio S. R. I. Vicariatus.

6 7 8 9 10 11 12 13 14 15 Sep 16 tent: 17 18 19 20 21 22 23 24 25 26



DIEU ET MON DROIT.

Accuratissima
ANGLIÆ SCOTIÆ
ET HIBERNIÆ
Tab.
denovo in lucem
edita

MATTHÆO SEUTTERO,
S.C. M. Geogr. Aug. V.
C. Pr. S. R. Vicar.



O C E A N U S

O C E A N U S

G E R M A N I C U S

M A N I C U S V U L G O

O C C I D E N T A L I S

D E N O R T

L I S

Z E E

L I S

L I S

Milliaria Anglica
Mill. Scotica sive Hibernica
Milliaria Germanica com.
Milliaria Gallica magna

The Sorlinges

Lands End
The Gulse

Meridies 16

Pas de Calais, De Hoofden
Sommers Il.

De Maas
Goeree

ZEELAN
Middelburg
Sluys

Oostende

Brugge

Antwerpen

Liège

PARS

8 9 10 11 12 13 14 15 Meridies 16 17 18 19 20 21 22 23 24 25 26



XVII. PROVINCIAE
 BELGII sive GERMANIAE INFERIORIS
 prisc. temporib. CIRC. BURGUNDICO SRL
 annumeratae
 Studio et Opera
 MATTHAEI SEUTTERI,
 S.C.M. Geogr. Aug. Viud.
 Vicar. Diat.

Milliaria Germanica com. 15 in uno Gr.
 Milliaria Gallica sive Horae Itineris.
 5 10 15 20



NOVA TOTIUS
HELVETIAE
 cum suis Subditis ac Sociis
 Tab. Geogr.
 Studio manu ac Sumtibus
 MATTH. SEUTTER,
 S. C. M. Geogr. Aug. Vindel.
 Cun. Priv. S. R. I. Vicar.

Milliaria Helvetica
 1 2 3 4
 Milliaria Germanica
 1 2 3 4 5



MARE BALTICUM





REGNUM
BOHEMIAE
cum adiunctis
DUCATU SILESIAE
et Marchionat:
MORAVIAE et LUSATIAE
representans
MATTH. SEUTTER.
SCM Geogr. Aug. Vind.
C.P. S.R.I. Vicariat




Milliaria Germanica Communia 15 in uno Gradu.
1 2 3 4 5 6 7 8 9 10 11 12
Milliaria Gallica sive Roma itin. 20 in uno Gradu.
1 2 3 4 5 6 7 8 9 10 11 12 13 14 15 16

40 45 50 55 60 65 70 75 80 85 90 95 100 105 110 115 120 125 130 135 140 145 150 155 160 165 170

Septentrio

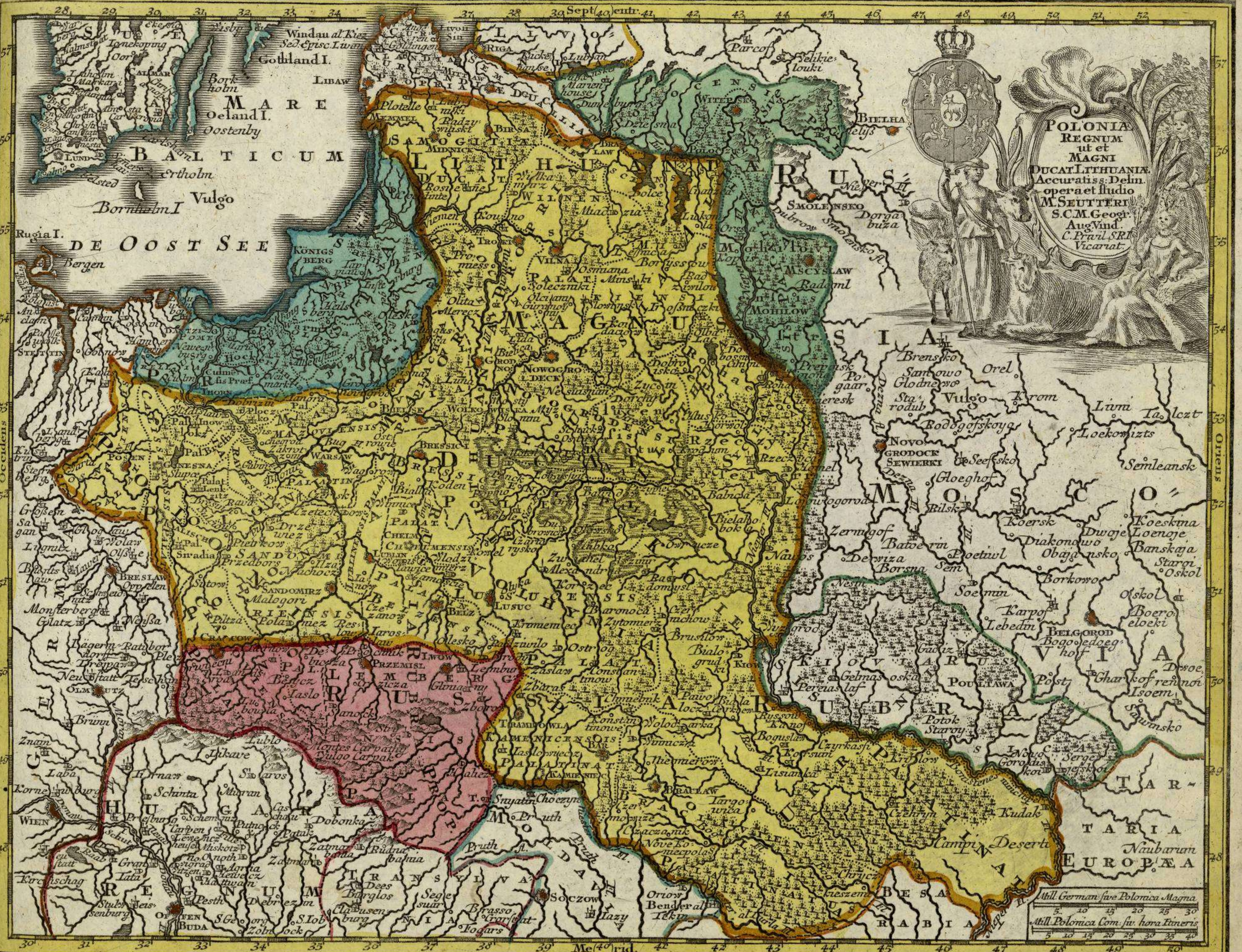
M A R E G L A C I A L E



IMPERIUM
RUSSIAE MAGNAE
juxta recentissimas Observat
MAPPA GEOGRAPHICA
accuratissime delineatum
opera et sumptibus
MATTHEI SEUTTERI,
S.C.M. Geogr. Aug. Vind.
Cum Privilegio S.R.L. Vicariati



Scala,
100 Milliarum,
quorund gradus persequunt
10 20 30 40 50 60 70 80 90 100



Mille German. sive Polonica Magna.					
5	10	15	20	25	30
Mille Polonica Com. sive hora itineris					
5	10	15	20	25	30

Miliaria Hungarica 10 in uno gradu
5 10 15
Mill. Germanica 15 in uno gradu
5 10 15





MAGNI
TURCARUM
DOMINATORIS
IMPERII
per
M. SEUTTER
S.C.M. Geogr.
Aug. Vind.

Scala
Mill. German. com. 25 in uno Gr.
25 30 45 60 75 90 105 120 135
Mill. Gallica com. 25 in uno Gr.
25 50 75 100 125 150 175 200 225
Mill. Italica 60 in uno Gr.
60 120 180 240 300 360 420 480 540
Cum Gr. et Priv. S.R.I. Vicarius

TERRA SANCTA
 VOCATA,
 QUE OLIM XII TRIBUS
 HOC AUTEM AVO IN VI PRO
 VINC. DISTINCTA EST.
 MATTH. SEUTTER,
 S. C. S. M. GEOGR.
 AUG. VINDEL.

Stadia

20	40	80	120	160	200	240	280
Mille Passus Geometrici							
5	10	15	20	25	30	35	
Milliaria unius Horae							
1	2	3	4	5	6	7	8
Dietae							



MARE ÆGYPTIACUM

MARE MAGNUM quod et OCCIDENTIALE MEDITERRANEI PARS



Cum Privilegio S. R. I. Vicariatus in partibus
 Rheni, Sueviae, et Juris Franconici.

GERMANIÆ ALIORUMQUE QUORUNDAM LOCORUM EUROPÆ POLIOMETRIA.

Achen . . .	Achen . . .
Amsterdam . . .	Amsterdam . . .
Anspach . . .	Anspach . . .
Antwerpen . . .	Antwerpen . . .
Augsburg . . .	Augsburg . . .
Bamberg . . .	Bamberg . . .
Bautzen . . .	Bautzen . . .
Braunschweig . . .	Braunschweig . . .
Berlin . . .	Berlin . . .
Breslau . . .	Breslau . . .
Cassel . . .	Cassel . . .
Cöln . . .	Cöln . . .
Cracau . . .	Cracau . . .
Dantzig . . .	Dantzig . . .
Dresden . . .	Dresden . . .
Erfurth . . .	Erfurth . . .
Franckf. a. Main . . .	Franckfurt a. Main . . .
Franckf. a. d. Oder . . .	Franckfurt an d. Oder . . .
Gent . . .	Gent . . .
Hall in Sachsen . . .	Hall in Sachsen . . .
Halberstatt . . .	Halberstatt . . .
Hamburg . . .	Hamburg . . .
Heidelberg . . .	Heidelberg . . .
Hildesheim . . .	Hildesheim . . .
Inspruck . . .	Inspruck . . .
Königsberg . . .	Königsberg . . .
Leipzig . . .	Leipzig . . .
Lintz . . .	Lintz . . .
Lübeck . . .	Lübeck . . .
Lüneburg . . .	Lüneburg . . .
Magdeburg . . .	Magdeburg . . .
Maintz . . .	Maintz . . .
Marburg . . .	Marburg . . .
Merseburg . . .	Merseburg . . .
Naumburg . . .	Naumburg . . .
Nürnberg . . .	Nürnberg . . .
Ofen . . .	Ofen . . .
Olmütz . . .	Olmütz . . .
Paris . . .	Paris . . .
Prag . . .	Prag . . .
Presburg . . .	Presburg . . .
Regensburg . . .	Regensburg . . .
Rostock . . .	Rostock . . .
Saltzburg . . .	Saltzburg . . .
Schwerin . . .	Schwerin . . .
Stettin . . .	Stettin . . .
Stralsund . . .	Stralsund . . .
Strasburg . . .	Strasburg . . .
Trier . . .	Trier . . .
Ulm . . .	Ulm . . .
Venedig . . .	Venedig . . .
Weimar . . .	Weimar . . .
Wittenberg . . .	Wittenberg . . .
Wien . . .	Wien . . .
Zeititz . . .	Zeititz . . .
Zerbst . . .	Zerbst . . .
Znaim . . .	Znaim . . .



	Amsterdam	Basel	Bergen	Breslau	Constantinopel	Cracau	Dantzig	Dublin	Edenburgh	Gent	Lisabon	London	Madrid	Messina	Moscau	Paris	Prag	Presburg	Riga	Rom	Stockholm	Venedig	Wien
Amsterdam	90	120	109	363	145	124	135	90	24	285	66	190	240	270	76	98	135	250	205	246	146	128	
Basel	193	90	240	90	120	180	165	75	240	105	132	165	300	75	60	90	195	90	195	60	75		
Bergen	163	345	195	125	150	90	125	360	150	315	345	240	180	165	210	135	265	80	225	195			
Breslau	236	30	58	225	180	124	363	184	230	195	295	180	32	42	152	166	172	104	44				
Constantinopel	198	248	405	360	372	347	420	360	150	225	385	252	200	248	242	306	280	190					
Cracau	57	245	195	132	410	230	270	180	195	210	56	99	145	160	278	141	42						
Dantzig	225	165	150	447	216	300	225	165	222	80	88	100	220	115	158	87							
Dublin	75	135	225	90	210	330	375	120	145	240	255	270	225	225	225								
Edenburgh	90	280	75	240	315	375	120	150	200	195	240	150	200	190									
Gent	20	50	195	225	285	50	100	142	277	200	268	145	155										
Lisabon	150	45	270	525	215	355	360	530	310	530	308	374											
London	225	255	330	70	170	220	308	245	240	140	219												
Madrid	210	450	145	225	225	360	195	345	195	240													
Messina	345	210	180	160	285	75	330	255	150														
Moscau	630	230	225	120	300	165	280	225															
Paris	152	150	320	185	315	144	182																
Prag	38	180	146	200	85	36																	
Presburg	186	126	215	75	10																		
Riga	605	62	280	84																			
Rom	336	55	125																				
Stockholm	280	214																					
Venedig	70																						
Wien																							

Man setzt zum Exempel den Zeige-Finger der linken Hand auf Augsburg und gehet damit bis an den Namen der Stadt Wien, fährt mit dem Zeige-Finger der rechten Hand in der Linie, bis er gerade unter Augsburg zu stehen kommt; so findet sich die Zahl 70 und so viel Deutsche Meilen liegen beyde Städte von einander.





6

AT

45

86