

# PORTFOLLO FOTOGRAFICO DE ESPAÑA



EXPOSICION NACIONAL DE BARCELONA 1888

A. MARTIN  
EDITOR  
BARCELONA

Cuaderno N.º

110

MORON

LE-3844



01° 7' de Meridion

38°

Escala de 1' 1650.000


*Signos convencionales.*

- Capital de Provincia.
- Cabeza de Partido.
- Ayuntamiento.
- ... Limite de provincia.
- ... Limite de partido.
- Ferrocarril.
- Carretera.



JAÉN

ALBERTO MARTIN  
EDITOR - BARCELONA



# PROVINCIA DE JAÉN



Se halla situada en la parte alta de Andalucía, confinando por el N. con la provincia de Ciudad Real; al E. con las de Albacete y Granada; al S. esta última y al O. la de Córdoba. Viene comprendida entre los 37° 28' y 38° 33' de latitud N. y 0° 35' de longitud O. y 1° 15' al E. del meridiano de Madrid.

Su extensión superficial es de 13.480'25 kilómetros cuadrados, con una población de 592.297 habitantes.

Comprende los 13 partidos judiciales de Alcalá la Real, Andújar, Baeza, La Carolina, Cazorla, Huelma, Jaén, Linares, Mancha Real, Martos, Orcera, Ubeda y Villacarrillo, en la Audiencia provincial de Jaén y Territorial de Granada; segundo

cuerpo de Ejército; diócesis en la Capital, sufragánea del Arzobispado de Granada, y distrito Universitario de esta última.

Orográfica e hidrográficamente considerada tiene mucha importancia esta provincia, ya que su territorio en el extremo NE., mediante la sierra de Segura, forma la divisoria entre las vertientes del río de este nombre, comprendido en la cuenca Mediterránea, y el Guadalquivir en la Atlántica. La sierra Morena en sus estribaciones orientales, la separa de la provincia de Ciudad Real, figurando además entre sus montes principales la sierra de Cazorla y sierra de Pozo-Alcón, entre las cuales tiene sus fuentes el Guadalquivir; la loma de Ubeda en el partido de este nombre;

la de Chiclana, a la derecha del Guadalimar, en el partido de Villacarrillo; la de Magina, de 2,170 metros de altitud, en el confín del de Mancha Real y Huelma; Alto Coloma en este último y el monte Jabalcur al O. de Jaén.

El río más caudaloso que atraviesa esta jurisdicción de E. a O. es el Guadalquivir, que recibe como principales tributarios: por su margen derecha el Guadalimar, al cual afluyen el Guadarmena y Guadalén; vienen después el Rumblar, el Jandula y el de las Yeguas, en el límite con la provincia de Córdoba. Por la margen izquierda se reúnen en el Guadalquivir, el Guadiana Menor, procedente de la provincia de Granada; el Jandulilla, el Torres, Río Frío, Guadalbollón, Salado de Arjona y Salado de Porcuna, entre otros de menor importancia. Una pequeña sección del mediodía se dirige al Genil en la provincia de Granada y en el extremo

oriental tiene sus fuentes el Segura, que se encamina a la provincia de Albacete.


El carácter de esta provincia es agrícola y minera, abundando los cereales, legumbres y pastos y muy especialmente los productos minerales de plomo en Linares, La Carolina y otros puntos, habiendo hecho preciso la construcción de líneas férreas para la debida explotación de los mismos.

Las aguas minero-medicinales más conocidas son las de Marmolejo, Jabalcur, Martos, San Bartolomé, Jamilena, La Salvadora, Fuente la Encina, Canena, Aliseda, Santa Elena, Mogón, Magdalena, la Micela, etc.

Átraviesan esta jurisdicción las siguientes líneas de ferrocarril: la de Madrid a Córdoba y Sevilla, que entra por el puerto de Despeñaperros, Santa Elena, Vilches, Vadollano, Baeza, Espeluy y Andújar. De Vadollano parte otra línea que, pasando

por Linares, vuelve a encontrar la de Córdoba en Espeluy y desde aquí continúa hacia Jaén y Martos para dirigirse a Puente Genil. De Linares parten otras líneas mineras a La Tortillo y a Los Salidos; otro ramal hay en La Carolina y de Linares arranca la línea a Baeza y ferrocarril a Almería; debiendo asimismo nombrarse el tranvía eléctrico que desde la estación de Baeza comunica con Ubeda y tiene un ramal en aquella población.

Las carreteras que cruzan esta jurisdicción son numerosas; entre ellas la de Madrid a Córdoba, desde el puerto de Despeñaperros por La Carolina, Bailén y Andújar; de Bailén a Jaén; de ésta a Baeza, Ubeda, Villacarrillo y Albacete, las que se dirigen a la provincia de Granada y las que comunican entre sí las principales poblaciones de la provincia, constituyendo la ciudad de Ubeda un centro importantísimo de las mismas.



---

## J A É N

---

Ciudad de 33.444 habitantes, capital de Obispado y provincia de su nombre, situada en la vertiente del cerro en donde estuvo emplazado el castillo cuyas importantes ruinas pueden observarse todavía. Tiene estación de ferrocarril en la línea que enlaza en Espeluy con la de Madrid a Córdoba y Sevilla. El aspecto de la población no ha variado mucho, pues ha experimentado muy poco incremento, conservando las antiguas y tortuosas calles con viejos caserones y diversos templos, entre los cuales descuella la grandiosa Catedral, con su gran fachada al mediodía, flanqueada por dos elevadas torres. Tanto las puertas como las tres naves, adorno de las bóvedas, altar mayor, en el cual se venera el lienzo de la Verónica, y demás detalles del suntuoso templo, podrán estar faltados de buen gusto, pero asombra el lujo que se ha desplegado en su ejecución. Aparte de ésta, debe hacerse particular mérito de las iglesias de San

Juan y de la Magdalena, de orden gótico, luciendo riquísimos aldabones en su puerta principal; San Ildefonso, la portada de San Miguel y la capilla en el arco de San Lorenzo, por sus recuerdos históricos. Como notas modernas sobresalen el edificio del Gobierno Civil y Diputación, detrás de la Catedral, y el paseo que conduce a la estación del ferrocarril.

Existen bastantes fundamentos para creer que la actual ciudad corresponde a la antigua Auringi o Aurigi. Después de la invasión musulmana figura entre las principales capitales de Andalucía, cuya reconquista no se efectuó hasta el año 1246.


Tiene por armas escudo acuartelado con dos campos de gules y dos de oro contrapuestos y orla de siete leones rojos en campo de plata y siete castillos dorados en campo de gules y corona al timbre. Ostenta los títulos de *Excelentísima Ciudad, Muy Noble, Muy Leal, Guarda y Defensa de los Reinos de Castilla*.




JAÉN. — VISTA GENERAL DE LA CATEDRAL




Desde los cerros inmediatos a la Ciudad, puede admirarse el espléndido templo, con las gallardas torres que flanquean su monumental fachada.






En uno de los cerros peñascosos que por el S. y O. rodean la Ciudad, aparecen los imponentes restos de la antigua fortaleza que tan brillante papel desempeñó en la guerra contra los árabes bajo el reinado de Fernando el Santo.






Interesante ejemplar del Renacimiento, con un bajo relieve en el ático, encima de la cornisa, que representa a la Virgen revistiendo al Santo titular con la casulla.






Elegante construcción del año 1561, con dos columnas corintias a cada lado de la puerta que daba ingreso a la derruida iglesia dedicada al arcángel San Miguel.











Debida su fundación al Conde de Ureña a fines del siglo xv, se construyó este edificio en el siglo xvi, ostentando sencilla fachada del Renacimiento.






Entre los antiguos caserones de carácter artístico, destaca el que reproducimos, ocupado actualmente por el Hotel «La Francesa».






Es el principal coliseo con que cuenta esta localidad, habiéndose concluido en 1908 las obras efectuadas.



JAÉN. — PALACIO DEL GOBIERNO Y DIPUTACIÓN



Construído modernamente en el punto más céntrico de la Capital, figura entre los más importantes edificios de la misma.






JAEN. — LA GRANJA AGRÍCOLA




Apropiadas construcciones con todos los adelantos precisos para la instrucción de los obreros agricultores, tal como requiere la importancia agrícola de la Provincia.






Constituye la más importante vía pública, desarrollándose entre la Ciudad y la estación del ferrocarril.





Terminada en 1579, en pleno dominio del Renacimiento, distínguese por la elegancia y proporción de los cuerpos arquitectónicos que la forman.





Dedicada en 1660, continuaron sus obras hasta 1801, en que se dió cima a tan importante construcción religiosa.

MUSEO PEDAGÓGICO NACIONAL  
- NIÑOS -  
- BIBLIOTECA -


THE UNIVERSITY OF CHICAGO  
LIBRARY

UNIVERSITY OF CHICAGO







La memorable batalla de las Navas de Tolosa y otros importantes hechos de armas, han sido perpetuados por la triunfal columna erigida en la parte moderna de la Ciudad.






Encuadrado en rico marco de oro, se conserva en la Catedral el Sagrado Rostro de Jesús, impreso en el paño que la Verónica le presentó en el camino del Calvario.






Cierra la capilla de la Virgen en el expresado templo, siendo una de las más interesantes obras de arte que de este género nos legó el siglo xvi.





Notable ejemplar del arte gótico, de más reciente construcción que el resto del templo parroquial a que sirve de entrada.





# MUNICIPIOS DE LA PROVINCIA DE JAÉN

iiii



## PARTIDO DE ALCALÁ LA REAL

Alcalá la Real . . . . .	17,267
Alcaudete. . . . .	11,605
Castillo de Locubín . . . . .	7,172
Frailes. . . . .	2,774

## PARTIDO DE ANDÚJAR

Andújar . . . . .	17,950
Arjona . . . . .	9,603
Arjonilla . . . . .	5,212
Cazalilla . . . . .	1,405
Escañuela . . . . .	1,604
Espelúy . . . . .	958
Higuera de Arjona . . . . .	2,386
Lopera . . . . .	6,452
Marmolejo . . . . .	5,349
Mengibar . . . . .	4,568
Villanueva de la Reina. . . . .	3,427

## PARTIDO DE BAEZA

Baeza . . . . .	15,326
Begíjar . . . . .	3,738
Ibros . . . . .	3,901
Jabalquinto . . . . .	3,019
Lupión . . . . .	975
Torreblascopedro . . . . .	1,906
Villargordo . . . . .	3,099

## PARTIDO DE CAROLINA (LA)

Aldeaquemada. . . . .	1,148
Arquillos . . . . .	2,260
Bailén . . . . .	8,998
Baños de la Encina . . . . .	6,568
Carboneros . . . . .	1,215
Carolina (La). . . . .	18,666
Guarromán . . . . .	3,315
Navas de San Juan . . . . .	5,851

Santa Elena. . . . . 3,405  
 Vilches . . . . . 4,008

Noalejo . . . . . 3,422  
 Solera. . . . . 1,003

PARTIDO DE CAZORLA

Cazorla . . . . . 9,266  
 Hinojares. . . . . 931  
 Huesa. . . . . 2,572  
 Iruela (La). . . . . 5,924  
 Peal de Becerro . . . . . 5,306  
 Pozo-Alcón. . . . . 5,023  
 Quesada . . . . . 8,397  
 Santo Tomé. . . . . 2,689

PARTIDO DE HUELMA

Bélmez de la Moraleda . . . . . 1,999  
 Cabra del Santo Cristo . . . 5,773  
 Cambil. . . . . 5,584  
 Campillo de Arenas . . . . . 3,059  
 Cárcchel . . . . . 785  
 Carchelejo . . . . . 2,516  
 Huelma . . . . . 6,033

PARTIDO DE JAÉN

Fuerte del Rey . . . . . 1,742  
 Guardia de Jaén (La) . . . . . 2,493  
 Jaén. . . . . 33,444  
 Torre del Campo . . . . . 7,450  
 Villares (Los) . . . . . 4,178

PARTIDO DE LINARES

Linares . . . . . 40,010

PARTIDO DE MANCHA REAL

Albanchez de Ubeda. . . . . 2,241  
 Bedmar . . . . . 3,857  
 Garciez . . . . . 623  
 Jimena . . . . . 3,374  
 Mancha Real . . . . . 9,121  
 Pegalájar. . . . . 5,158

Torrequebradilla . . . . . 345  
 Torres. . . . . 4,272

PARTIDO DE MARTOS

Fuensanta de Martos . . . . . 4,903  
 Higuera de Calatrava . . . . . 1,598  
 Jamilena. . . . . 1,994  
 Martos. . . . . 19,833  
 Porcuna . . . . . 12,677  
 Santiago de Calatrava . . . . . 2,826  
 Torredonjimeno. . . . . 14,703  
 Valdepeñas de Jaén . . . . . 7,178  
 Villardompardo. . . . . 2,190

PARTIDO DE ORCERA

Bonatae . . . . . 1,246  
 Génave. . . . . 1,681  
 Hornos . . . . . 1,980  
 Orcera. . . . . 2,671  
 Pontones . . . . . 2,620  
 Puerta de Segura (La) . . . . . 4,133  
 Santiago de la Espada . . . . . 8,282  
 Segura de la Sierra . . . . . 3,191

Siles. . . . . 4,008  
 Torres de Albánchez. . . . . 1,512  
 Villarodrigo. . . . . 1,794


PARTIDO DE UBEDA


Canena . . . . . 1,899  
 Jódar . . . . . 8,819  
 Rus . . . . . 4,148  
 Sabiote . . . . . 5,864  
 Torreperogil. . . . . 7,160  
 Ubeda. . . . . 22,988

PARTIDO DE VILLACARRILLO

Eeas de Segura . . . . . 10,127  
 Castellar de Santisteban . . . . . 5,221  
 Chiclana . . . . . 3,144  
 Iznatoraf. . . . . 5,003  
 Montizón . . . . . 1,539  
 Santisteban del Puerto . . . . . 8,500  
 Sorihuela de Guadalimar . . . . . 3,120  
 Villacarrillo . . . . . 18,094  
 Villanueva del Arzobispo . . . . . 11,331







# España Regional

Descripción por CEFERINO ROCAFORT

Mapas por BENITO CHIAS y otros facultativos

Estudio particular de las regiones y provincias; detallada descripción de nuestro territorio, comprendiendo su extensión superficial y población con relación al último censo efectuado; relación de sus costas y fronteras de acuerdo con los Tratados internacionales vigentes; descripción física, estudiando los diversos sistemas orográficos y cuencas hidrográficas; clima, notas geológicas y mineralógicas, comercio y navegación, terminando con las divisiones civil, judicial, militar, marítima, eclesiástica y universitaria. Examen de cada una de las regiones, mereciendo especial atención los monumentos artísticos que tanto abundan en nuestro suelo. Como complemento del texto, se repartirán en ESPAÑA REGIONAL una colección de Mapas de 28 por 52 a doble hoja, de las provincias y posesiones de África, según datos facilitados y revisados por el Instituto Geográfico y Estadístico. Además de las cartas provinciales, nuestra obra será avalorada con los planos de las capitales de provincia, impresos a varias tintas, los cuales en su casi totalidad han sido enviados y revisados por los respectivos Ayuntamientos. En láminas sueltas e intercaladas en el texto, se publicarán así mismo infinidad de fotograbados de :: las indicadas capitales y partidos judiciales ::

ESPAÑA REGIONAL se publicará por cuadernos semanales de 32 páginas, a una peseta. Se publicarán en láminas sueltas más de mil fotografías de las capitales y partidos judiciales, repartiéndose como regalo, o sea sin equivalencia de texto, una hoja impresa por ambas caras en cada cuaderno

ALBERTO MARTÍN -- Editor -- BARCELONA

Consejo de Ciento 140 :: Apartado en Correos, 266 :: Teléfono 3508