PLAN DU CHAMP DE BATAILLE DE MONTMORT

Le Mont
Jaupont
Petit Mauvernay
Lanault
Auzon
Chenaupex sous Auzon
Combe la Lorey
Mauvernay
les Duchamps
Plaige
la Bretache
Poiseuil
la Boulaye
Château
la Franche
la Mourette
la Bretache
Montmort
les Angles
la Lie
Camp des Helvètes
l'Étang
Mlin de Montmort
Ferme
Montortu
les Verchères
Armecy
Mélange
le Buisson Borget
Luzy
Recuange
la Gouillarde
Tour du Soir
Mlin
Labergement
la Cour
Mlin de la Cour
Bost
Regnolles
le Verger
Toulon
St Antoine
Camp de César
Pont d'Arroux
la Sauzée
Bois du Verger
Chard
TOULON sur-Arroux
Morambaud
Rosières
Senetré
Ste Radegonde
les Plasrots
Précheout
la Laye
le Théâtre
Arroux R.
Route d'Auxon
Ruisseau de Vieillepot
Ruisseau d'Auxon
Ruisseau de Luzy
la Mourette R.
la Bérole
Rau
Lac Léman

MARCHE DES HELVÈTES DEPUIS LE PAS DE L'ÉCLUSE.

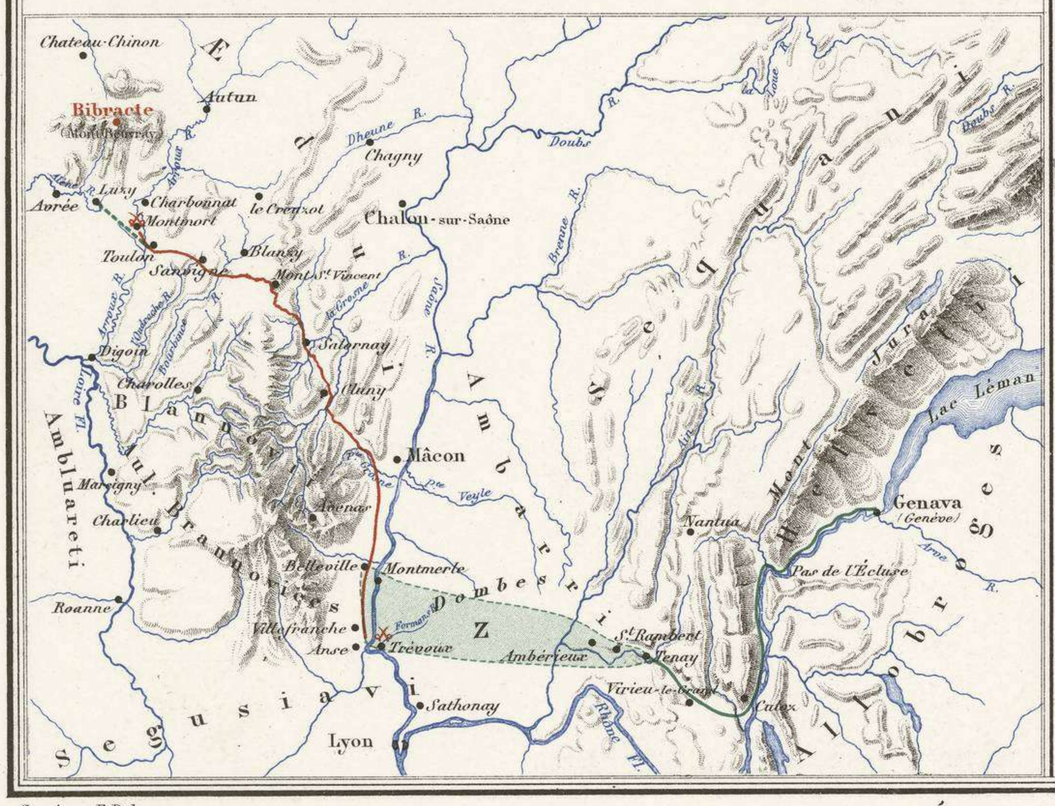

Profils des fossés retrouvés sur la colline d'Armecy.

Double fossé

Fossé simple

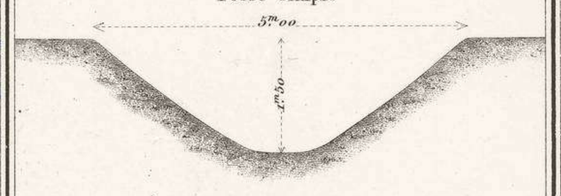

Fossé simple

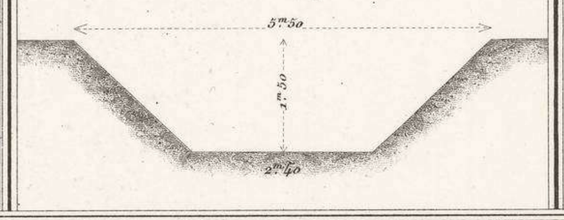

LÉGENDE

Équidistance des courbes....10 mètres.

S *Sommet de la colline d'Armecy.*

C *Camp des deux légions de recrues, des auxiliaires et des bagages.*

RR *Quatre vieilles légions en bataille.*

HH *Armée helvète.*

H'H' *Armée helvète repoussée à mille pas sur les hauteurs.*

TT *15 mille Boïens et Tulinges attaquent l'armée romaine à revers.*

rr *La troisième ligne romaine face en arrière*

hh *Armée helvète revenue à l'attaque.*

E *Enceinte des chariots des Helvètes.*

Z *Zone d'invasion.*

Gravé par E. Delaune.

Échelles de $\frac{1}{28,000}$e

Kilomètres 0 1 2 3

Milles romains 0 1 2

2010 Ministerio de Cultura