
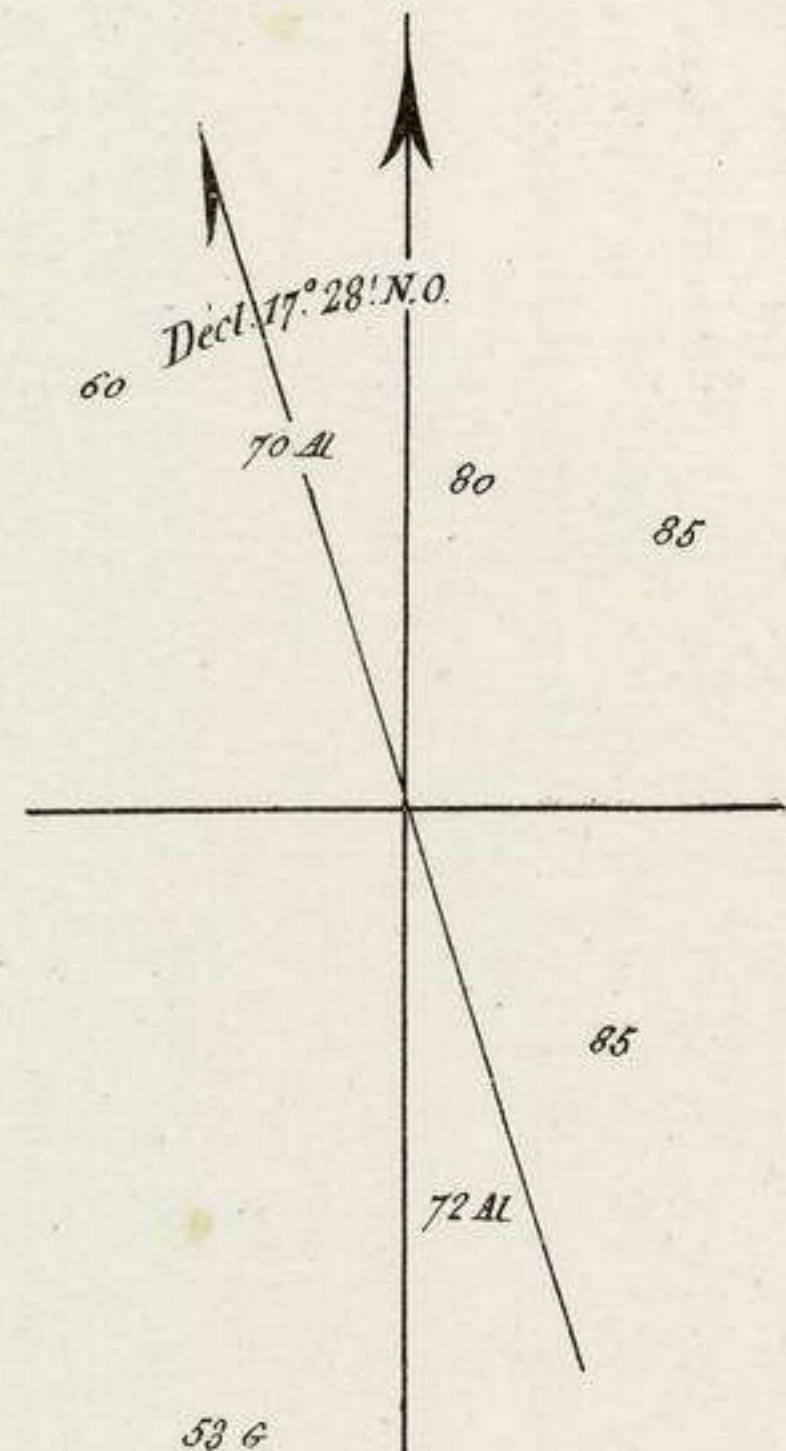
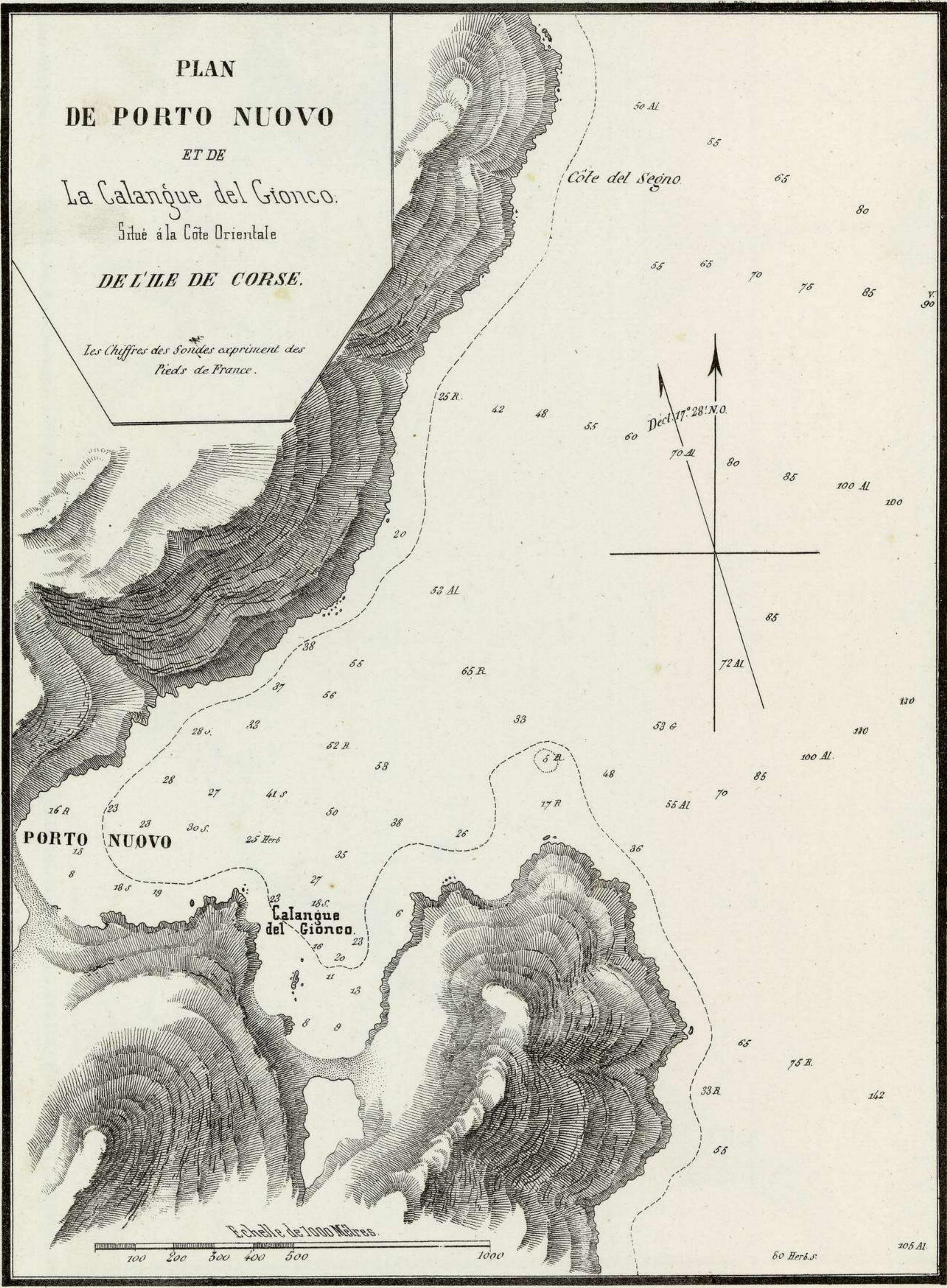
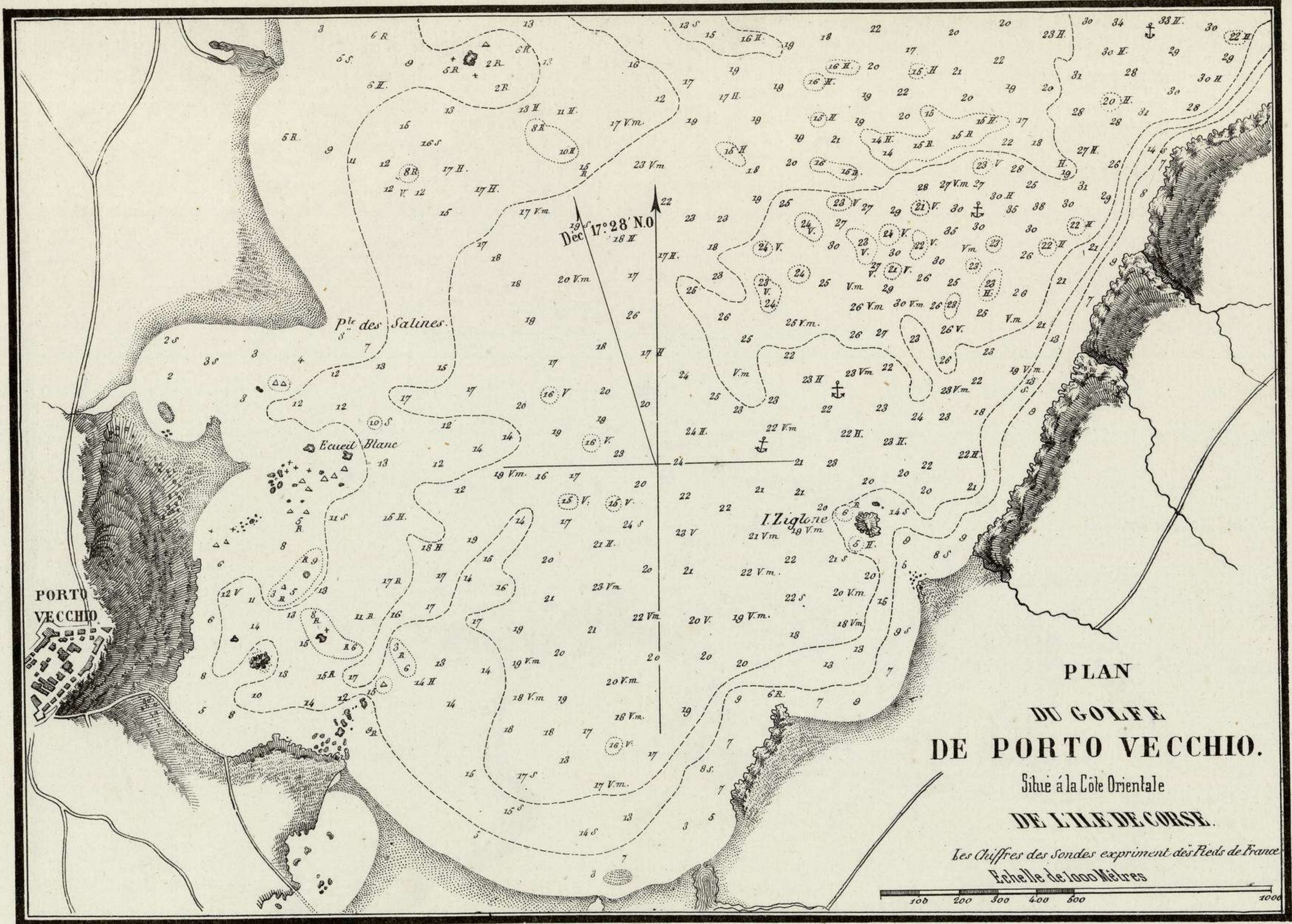


PLAN
 DE PORTO NUOVO
 ET DE
 La Calanque del Gionco.
 Situé à la Côte Orientale
 DE L'ILE DE CORSE.

*Les Chiffres des Sondes expriment des
 Pieds de France.*



96



PLAN
 DU GOLFE
 DE PORTO VECCHIO.
 Situé à la Côte Orientale
 DE L'ILE DE CORSE.

Les Chiffres des Sondes expriment des Pieds de France
 Echelle de 1000 Mètres

