

NO SE PRESTA

INDICADOR

de la

Provincia de Logroño

editor

AGUSTIN MARAÑON

AÑO 1935

NUEVA IMPRENTA

Marqués de San Nicolás, 108

Teléfono, 1466

LOGROÑO

226882

8824




Indicador

de la

Provincia de Logroño

Editor:

Agustín Marañón



Gobierno
de La Rioja

Educación, Cultura y
Deporte

Dirección General de
Cultura

Precio UNA Peseta

Biblioteca de La Rioja

NUEVA IMPRENTA

Marqués de San Nicolás, 108

Teléfono, 1466

LOGROÑO

UNIVERSIDAD DE LA RIOJA
DEPARTAMENTO DE ECONOMÍA
Y FINANZAS
CÁTEDRA DE ECONOMÍA
FINANCIERA
ECONOMÍA DE LA EMPRESA
ECONOMÍA DEL SECTOR
PÚBLICO
ECONOMÍA DEL SECTOR
EXTERNO
ECONOMÍA DEL SECTOR
ENERGÉTICO
ECONOMÍA DEL SECTOR
AGROPECUARIO
ECONOMÍA DEL SECTOR
INDUSTRIAL
ECONOMÍA DEL SECTOR
SERVICIOS
ECONOMÍA DEL SECTOR
TURÍSTICO
ECONOMÍA DEL SECTOR
CULTURAL
ECONOMÍA DEL SECTOR
DEPORTIVO
ECONOMÍA DEL SECTOR
DEPORTIVO
ECONOMÍA DEL SECTOR
DEPORTIVO

El libro de la

de la

El libro de la

El libro de la


El libro de la

El libro de la

El libro de la

UNIVERSIDAD DE LA RIOJA
CÁTEDRA DE ECONOMÍA
FINANCIERA
ECONOMÍA DE LA EMPRESA
ECONOMÍA DEL SECTOR
PÚBLICO
ECONOMÍA DEL SECTOR
EXTERNO
ECONOMÍA DEL SECTOR
ENERGÉTICO
ECONOMÍA DEL SECTOR
AGROPECUARIO
ECONOMÍA DEL SECTOR
INDUSTRIAL
ECONOMÍA DEL SECTOR
SERVICIOS
ECONOMÍA DEL SECTOR
TURÍSTICO
ECONOMÍA DEL SECTOR
CULTURAL
ECONOMÍA DEL SECTOR
DEPORTIVO
ECONOMÍA DEL SECTOR
DEPORTIVO
ECONOMÍA DEL SECTOR
DEPORTIVO

AL LECTOR



Te presento en estas páginas un compendio de la vida de nuestra región. Aquí hallarás cuantos datos puedan interesarte, tanto en las esferas de la actividad industrial y comercial, como en las del pensamiento.

Todo ello va acompañado de profusión de grabados, que a la vez que dan amenidad al texto, muestran y exaltan, bellezas naturales y arquitectónicas de nuestra tierra.

En cualquiera de estos sentidos, este libro te ilustrará considerablemente. Así es y así ha de ser siempre. Mi gran ilusión a la que se puede decir va vinculada mi vida, es que mi labor sea digna de nuestra Rioja, de que sea expresión, aunque modesta, honrada de sus grandezas. Y para conseguirlo no reparo en sacrificio alguno. Y como la propia alabanza envilece, a tí, lector, dejo el hacer el juicio que creas que imparcialmente merece.

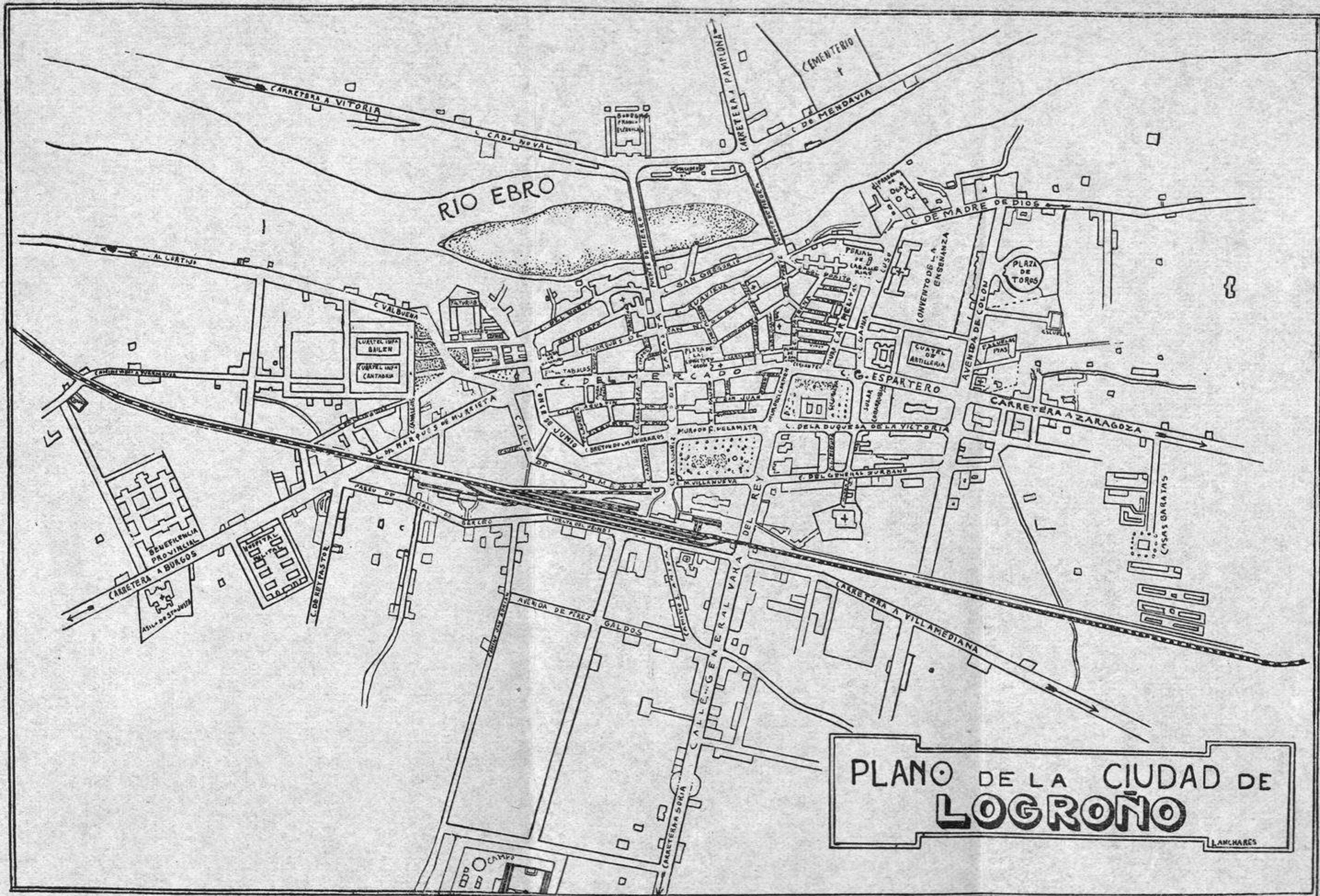
A. Marañón.

Te presento en estas páginas un compendio de la vida de nuestra región. Aquí hallarás cuantos datos puedan interesarte, tanto en las esferas de la actividad industrial y comercial, como en las del pensamiento.

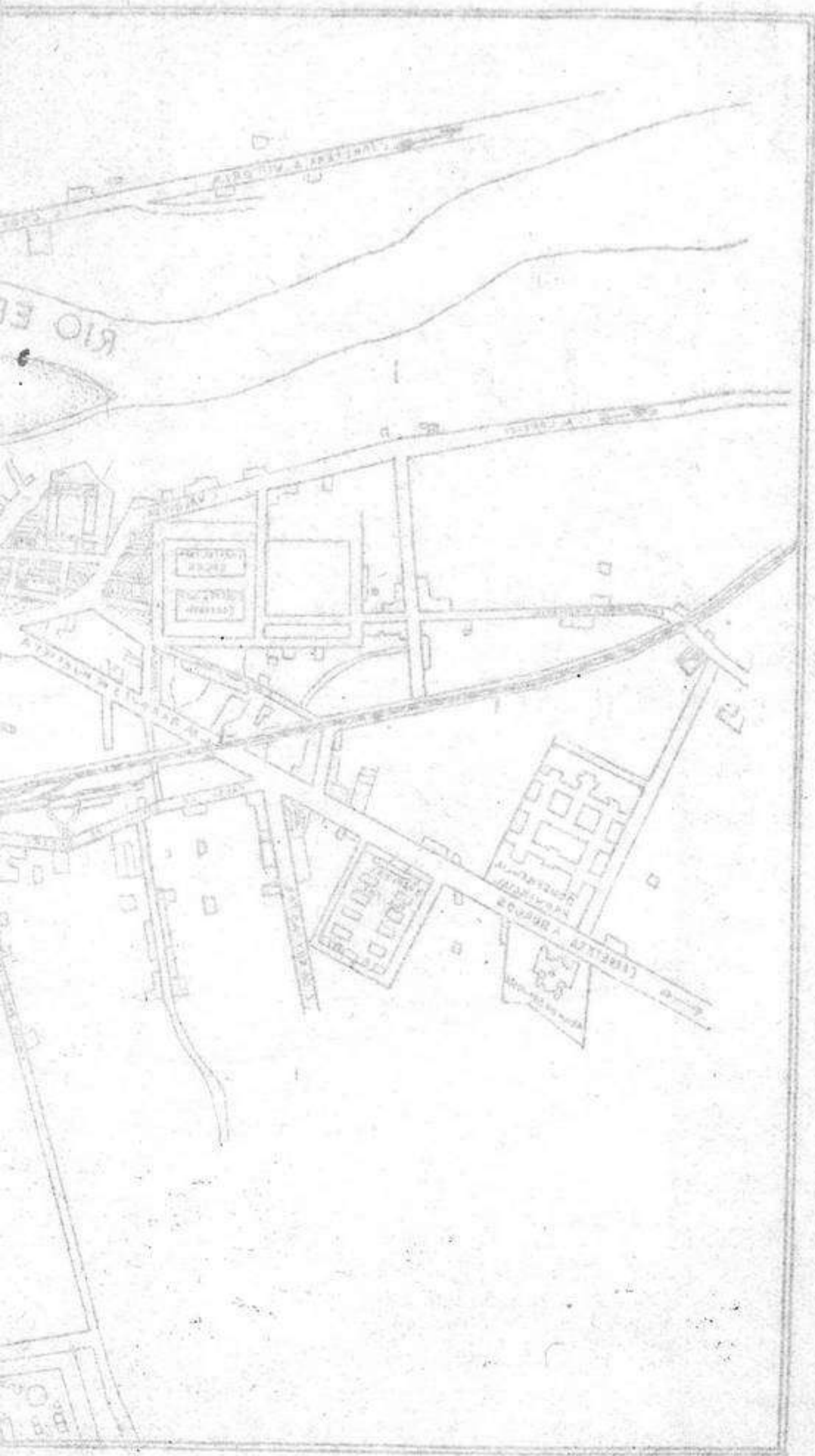
Todo ello va acompañado de profusión de grabados, que a la vez que dan amenidad al texto, muestran y exaltan bellezas naturales y arquitectónicas de nuestra tierra.

En cualquiera de estos sentidos, este libro te ilustrará considerablemente. Así es y así ha de ser siempre. Mi gran ilusión es la que se puede decir va vinculada a mi vida, es que mi labor sea digna de nuestra Rioja, de que sea expresión, aunque modesta, honrada de sus grandezas. Y para conseguirlo no tengo otro sacrificio alguno. Y como es propia elabanza envíale, a ti, lector, dejo el juicio que creas que imparcialmente merece.


A. Mariñón.



PLANO DE LA CIUDAD DE
LOGROÑO
LANCHARÉS



(c) Comunidad Autónoma de La Rioja



La Provincia de Logroño

SU DESCRIPCION

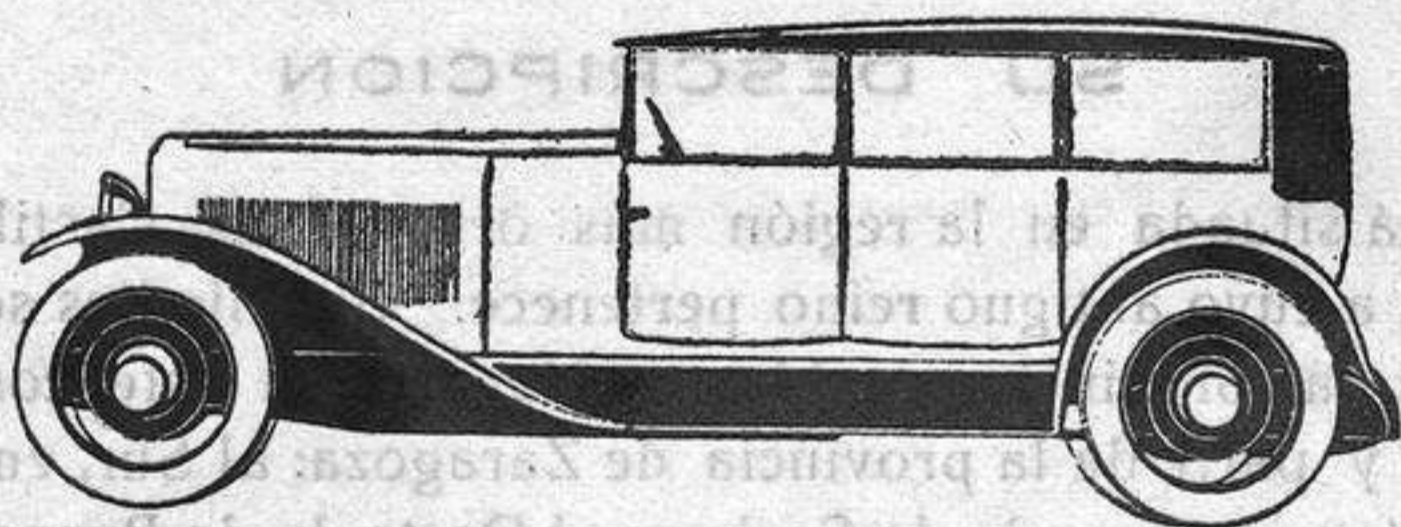
Está situada en la región más oriental de Castilla la Vieja, a cuyo antiguo reino pertenece. Sus límites son: al Norte, las provincias de Alava y Navarra: al Este, con Navarra y parte de la provincia de Zaragoza: al Sur, en toda su extensión, con la de Soria, y al Oeste, la de Burgos.

En el proyecto formulado por el Gobierno en abril de 1809 para dividir a España en departamentos quedaba el territorio de esta Provincia, excepto corto número de pueblos al S. E., en el departamento de Arlanzón; por decreto sancionado en 17 de Abril de 1810, dividiendo a España en 38 prefaturas y 111 sub-prefaturas, quedó igualmente adjudicada a la prefatura de Burgos, y formaba con gran parte del territorio que en el día abraza la sub-prefatura de Logroño.

En las cortes de 1820 y 1821 se creó la provincia de Logroño, por decreto de 27 de enero de 1822, sancionado en 30 del mismo mes; pero restablecido el Gobierno absoluto en 1823, fué derogada aquella disposición, volviendo a la división anterior; permaneciendo así hasta el 30 de noviem-

BURRILLO

y HEREDIA



Grandes Talleres de Construcción y Reparación de Carrocerías



Nuevos Talleres: CARRETERA de BURGOS

(Frente al Hospital Militar)

Teléfono, 1744

LOGROÑO

bre de 1833, en que se publicó un real decreto restableciendo la Provincia de Logroño, con pueblos de las provincias de Burgos y Soria.

La extensión superficial de la Provincia de Logroño, viene a ser de unos 5.040 kilómetros cuadrados.

El número total de edificios se eleva a 78.540 los cuales dan albergue o unos 198.850 habitantes.

La Provincia se divide en 9 partidos judiciales, que iremos detallando más adelante; sumando 183 Ayuntamientos, 39 lugares, 97 aldeas y 412 caseríos.

OROGRAFÍA

Por la parte Noroeste, el terreno de nuestra provincia es bastante accidentado, pues las estrivaciones de los montes Pirineos centrales penetran en ella, con el nombre de Montes Obarenses, por entre los cuales se abren paso las aguas del Ebro. Por la margen izquierda de dicho río, vuelven a elevarse los expresados montes, con los nombres de Sonsierra, Sierra de Toloño y otros.

Por la parte Occidental se hallan los montes Idubedos o Montes de Oca, formando la Sierra de Santa Cruz, cuyos estrivos septentrionales se extienden hasta Ezcaray. Sigue a ésta la Sierra de S. Millan.

Siguiendo el curso de estos montes, nos encontramos con la Sierra de la Demanda, en el partido de Santo Domingo; montes de Tejares, y luego la Sierra de San Lorenzo, cuyo punto más elevado es de 2.303 metros sobre el nivel del mar. En el partido de Nájera se hallan los montes de la Cogolla y otros.

Sastrería de DELFIN CASIS

New England

Especialidad en Uniformes Militares

Muro del Carmen, 3 - Teléfono, 1039 - LOGROÑO

POSADA DEL NAVARRO

Ceferino Marañón

Amplios comedores - Higiénicas habitaciones

Trato esmerado - Precios Económicos

Marqués de S. Nicolás, 62 Logroño

Sirviendo de límite entre los partidos de Nájera y Torrecilla se hallan El Serradero y Moncalvillo

Por la parte meridional de Torrecilla, tenemos en dirección Este, Sierra Cebollera y el Puerto de Piqueras, con una altura de 1.710 metros

Entre los límites de los partidos de Arnedo / Cervera, álzase el monte de Peña Isasa, cuya elevación sobre el nivel del mar 1.250 metros.

Trescientas hectáreas de monte tiene el Estado en la Provincia, y éstas en San. Millán. Los Ayuntamientos poseen unos 277 montes, que suman aproximadamente unos 261.004'60 hectáreas, que administra el Distrito forestal.

En dichos montes hay excelente arbolado y pastan en ellos aproximadamente 240.000 cabezas de ganado lanar, 35.700 cabrios, 14.500 de vacuno y 5.000 de cerda.

HIDROGRAFÍA

Baña nuestra provincia uno de los ríos más caudalosos de España, el Ebro, que naciendo en las montañas de Reinosa, en Santander, penetra en nuestra Provincia por jurisdicción de Villalva y pasa por San Felices, Haro, Briones, Cenicero, Logroño, Agoncillo, Alcanadre, y siguiendo el Este, riega la parte Norte de los partidos de Calahorra y Alfaro.

El Oja o Glera.—Nace este río en la unión de la Sierra de la Demanda con la de San Lorenzo, y sus aguas sirven de regadío al extenso valle de Ezcaray, Ojacastro, Santurde, Santo Domingo, Castañares, Casalarreina, Anguciana y Haro, desembocando poco después en el *Tirón* que nace

No es Camelo

¡Chiquilla vaya una caral!

PARA

Quién aumenta tus hechizos

CHORIZOS

Es que me hablas en camelo

PIAZUELO

¡Yooo...! Jesús que atrocidad

Sólo digo la verdad

Para Chorizos Piazuelo

Casa cumbre en géneros coloniales y del país
y Catedral de los embutidos.

La Casa que más regalos hace

GALLARZA, 16

Teléfono, 1420

LOGROÑO

cerca de la sierra de la Demanda, en la provincia de Burgos entrando en nuestra provincia por Tormantos, y riega las vegas de Leiva, Herramélluri, Ochánduri, Cuzcurrita; Tirgo y Cihuri, uniéndosele el Oja en Anguciana, desemboca, en el Ebro.

El Najerilla—Nace cerca de Canales de la Sierra y pasando por Canales, Mansilla, Anguiano, Nájera, y Torremontalvo, desagua en el Ebro poco después.

El Iregua.—Su origen lo tiene en la Sierra Cebollera y corriendo por entre abruptas montañas pasa por Pajarres, Lumbreras, Villanueva de Cameros, Pradillo, Torrecilla de Cameros, Viguera, Nalda, Albelda y Alberite, dejando poco después sus aguas en el Ebro, cerca de Varea.

El Leza.—Este río nace en los montes titulados Monte Mayor y Monte Real, cuyos manantiales se juntan en San Román, formando el río Leza; sus aguas pasan por Terroba, Soto, Leza, Ribafrecha y Murillo, desembocando en el Ebro, cerca de Agoncillo. Recibe como afluente al río Jubera, que nace en Lasanta y se une en Murillo de Leza.

El Cidacos.—El origen de este río lo tiene en la Sierra de Alba, provincia de Soria, cerca de Yanguas; atraviesa los pueblos de Enciso Arnedillo, Herce, Arnedo, Quel y Autol, dejando sus aguas en el Ebro, no sin antes haber regado algunas hectáreas de terreno en Calahorra. Como afluentes recibe el río Bergasa, que nace en la Sierra de la Hez, y el Manzanares, en Montereal, que pasa por Munilla.

El Alhama. También nace en la provincia de Soria, y baña los pueblos de Aguilar, Cervera y Alfaro, desembocando en el Ebro.

Entre los afluentes que tiene el Alhama citaremos el río Linares, que pasa por Igea y Cornago.

CLIMA Y PRODUCCIÓN

El Clima de nuestra provincia es muy variado; pues mientras en la parte montañosa es frío y húmedo, en los valles es templado, pudiéndose dividir la provincia de Logroño en dos zonas muy distintas.

En la primera o sea la región formada por terrenos montañosos, se producen escasos cereales, legumbres y frutas.

La principal riqueza la forman los abundantes pastos, leña y madera, pues los montes se ven muy poblados de hayas, robles, encinas y pinos, que proporcionan abundante material de construcción.

También abunda la ganadería.

Es la segunda, o sea la parte llana, y ésta es muy extensa, la Agricultura es de una gran riqueza debido a la fertilidad de su suelo.

Se cosechan con abundancia cereales, hortalizas, legumbres, aceites y muy variadas y exquisitas frutas. Sin embargo, lo que constituye la mayor riqueza de esta región es el cultivo de la vid, puesto que producen aproximadamente unos 250.000 hectólitros de ricos vinos, que con el nombre de «Rioja» son conocidos en todos los mercados del mundo.

VÍAS DE COMUNICACIÓN

Recorre la provincia, siguiendo la vertiente del Ebro, la línea de Tudela a Bilbao, cuyas estaciones en esta Provincia son: Alfaro, Rincón de Soto, Colahorra, Lodosa, (Navarra) (estación), Feculera (apeadero), Alcanadre, Mendavia (Na-

J. MADURGA

Arreglo de toda clase
de Máquinas de Coser
por antiguas que sean.
Piezas de Recambio y
accesorios



MAQUINAS DE HACER MEDIA,
GRAMOFONOS Y OTROS TRABA-
JOS DE PEQUEÑA MECANICA.

BORDADOS Y PLISADOS PER-
MANENTES A MAQUINA Y
EN TODOS LOS TAMAÑOS

FORRERIA DE BOTONES
SE GARANTIZAN LOS TRABAJOS

Taller: Marqués de San Nicolás, 139 - LOGROÑO

varra), Agoncillo, Recajo, Logroño, El Cortjo, Fuenmayor, Cenicero, San Asensio, Briones, Haro y San Felices.

Línea de Haro a Ezcaray.—Tiene 34 Kilómetros de extensión y las siguientes estaciones: Haro (estación y apeadero), Casalarreina, Castañares, Bañares, Santo Domingo, Santurdejo, Ojacastro, y Ezcaray.

Línea de Calahorra a Arnedillo.—Este ferrocarril. es de vía estrecha como el anterior, recorre Calahorra, (Estación y apeadero), Autol, Préjano, Arnedo y Arnedillo.

Además en la Provincia existe una extensa red de carreteras, pues el Estado tiene construidas 28, con un total de 929 kilómetros. Para su conservación hay 32 capataces y 177 camineros.

La Diputación tiene a su cargo ocho trozos de carretera en distintos puntos de la Provincia y para su conservación hay destinados un capataz y ocho camineros.

Las principales carreteras son las siguientes:

De Logroño a Zaragoza, por Calahorra y Alfaro.

De Garay a la estación de Calahorra, por Yanguas, Enciso, Arnedillo y Arnedo.

De Piqueras a Logroño, por Soto de Cameros.

De Soria a Logroño, por Pajares, Villanueva de Cameros y Torrecilla.

De Lerma a la estación de San Asensio, por Anguiano y Nájera.

De Pradoluengo a la estación de Haro, por Ezcaray y Santo Domingo.

De Burgos a Logroño, por Santo Domingo y Nájera

De Logroño a Cabañas, por Tirgo, Briones, San Asensio, Cenicero y Fuenmayor.

Faller Mecánico de Cerrajería Artística y Moderna

Construcciones Metálicas, Piezas de
Automovil, Maquinaria y todo lo
concerniente al ramo

LUIS DIAZ BASTIDA

Soldadura Autógena
Pailas para cuartos de baño etc.

Marqués de S. Nicolás, 187 Logroño

“LA VIÑA”

Fructuoso Díaz de Cerio

Licores de las mejores marcas

Meriendas económicas y bocadillos

Vinos de las mejores bodegas de la Región

SERVICIO A DOMICILIO

PRONTITUD y RAPIDEZ en los ENCARGOS

“LA VIÑA”

Marqués de S. Nicolás 49

Logroño

De Logroño a Vitoria.

De Logroño a Pamplona.

Puentes y barcas sobre el Ebro.—Baños de Ebro y San Felices, en barcas; puente de piedra, en Briones; puente de piedra en San Vicente de la Sonsierra; puente de piedra en Cenicero; por Elciego a la provincia de Alava; puente colgante entre la estación de Fuenmayor y Lapuebla; propiedad de la Diputación Alavesa; puentes de hierro y piedra en Logroño; barcas en Recajo y Mendavia; puente de piedra en Lodosa; puente de cemento de Calahorra a San Adrián y barcas en Azagra y Rincón de Soto.

GUARDIA CIVIL

Existen puestos en Logroño, Haro, Santo Domingo, Casalarreina, Cuzcurrita, Ezcaray, Nájera, Anguiano, Baños de río Tobía, Mansilla, Badarán, San Asensio, Cenicero, Fuenmayor, San Vicente de la Sonsierra, Briones, Nalda, Calahorra, Alfaro, Aldeanueva de Ebro, Cornago, Cervera, Arnedo, Munilla, El Villar de Arnedo, Corera, Autol, Torrecilla, Lumbreras, Villoslada de Cameros, Soto de Cameros, Aguilar del río Alhama, Ribafrecha, Murillo Navarrete, Alesanco, Grañón, Alcanadre, Arnedillo, Treviana, Ollauri, Zarratón, Matute, Enciso, Laguna de Cameros y Agoncillo.

INSTRUCCIÓN PÚBLICA

Hay en la provincia un Instituto General de 2.^a enseñanza; una Escuela Normal de Maestros y otra de Maestras; una Escuela Industrial y de Artes y Oficios; una estación Enológica; un Seminario y 546 Escuelas Nacionales.

FABRICA DE PASTILLAS DE CAFE Y LECHE



MARCA REGISTRADA

EL AVION

La marca más moderna, la más preferida y la más productora

Castroviejo y Gómez-Sdad. Lda.

FABRICA Y DESPACHO:

Avenida de Pí y Margall, 31 y San Gil, 8 bis

LOGROÑO

BAÑOS MEDICINALES

Arnedillo.—Dista este balneario por carretera 44 kilómetros de Logroño, 28 de Calahorra. Temporada oficial del 15 de Junio al 30 de Septiembre.

Cervera del Río Alhama.—Hállase el establecimiento de baños denominado Albotea, Próximo a la población y como a 250 metros del Río Alhama y 86 kilómetros de Logroño.

Grávalos.—Está situado el establecimiento a 200 metros del pueblo de su nombre y 65 Kilómetros de Logroño

Temporada oficial, del 15 de Junio al 15 de Septiembre

Riva los Baños.—Está situado a kilómetro y medio de Torrecilla de Cameros y a 30 de Logroño.

Temporada oficial, del 20 de Junio al 20 de Septiembre.

MINAS

En Mansilla hay minas de cobre aurífero; en Ezcaray y Tobía, de hierro; en Préjano y Villarroya, de carbón de piedra; en Jubera, de plomo argentífero.

TELÉGRAFOS

Existen en la provincia 17 estaciones telegráficas, las cuales están en Logroño, Haro, Calahorra, Torrecilla, Alfaro, Santo Domingo, Nájera, Arnedo, Briones, Ezcaray, Cervera del Río Alhama, Cenicero, Fuenmayor, Arnedillo, Enciso, Munilla y Ortigosa.

Jesús Jiménez

MECANICO

Reparación de Maquinaria y Automóviles en general

Trabajos Garantizados

Calle del Norte, 26 LOGROÑO

EL GURUGU

ISAAC FERNANDEZ

VINOS SELECCIONADOS

Café Exprés, Licores y Refrescos

Las mejores marcas

Servicio Esmerado

Especialidad en Bocadillos

Teléfono, 1777

Calle de los Yeros (Esquina a Pi y Margall) LOGROÑO

Tarifas telegráficas de España.—Telegramas sencillos. Hasta diez palabras, 1'10 pesetas; cada palabra más, 0'10.

Urgente.—Hasta diez palabras, 3'10 pesetas; cada palabra más tres veces la tasa.

De madrugada, diferidos y para Canarias.—Hasta diez palabras 0'60 pesetas; cada palabra más, 0'05.

Giro telegráfico en toda España el 1 por 100.—Recibo, 0'10 pesetas

Pequeños mensajes en su texto, 0'30 cada palabra.

CORREOS

El servicio postal de la Provincia está encomendado a una Administración principal y a las estafetas de Torrecilla de Cameros, Nájera, Arnedo, Alfaro, Haro, Santo Domingo de la Calzada, Calahorra, Briones; Cervera del Río Alhama, Ezcaray y Munilla.

Todas estas estafetas están servidas por oficiales del Cuerpo.

Giro Postal.—A las cabezas de partido se pueden girar o recibir los giros hasta 1.000 pesetas y en los demás pueblos 50 pesetas.

Para Italia, Suiza, Uruguay y República Argentina, se puede girar hasta 1.000 francos.

Franqueo de Cartas.—Interior de las poblaciones 15 céntimos por cada 20 gramos.

Península, Islas Baleares, Canarias, posesiones españolas del Norte de Africa, Andorra, Portugal, Gibraltar, Filipinas y América, 30 céntimos los 25 gramos.

Fernando Póo, Annobón, Corisco y demás posesiones

Agencia de Transportes

Domicilio a Domicilio

Barcelona a Logroño

Vda. de

José

JUAN BOJ | **Negueruela**

Bailén, 19

Mayor 89

MERCANCIAS ASEGURADAS EN SU VALOR

Pago en el acto de faltas
y averías, norma de
esta Agencia

del Golfo de Guinea, 30 céntimos los 20 gramos.

Oficinas españolas en Marruecos y Tanger, 20 céntimos los 30 gramos.

Todos los demás países, 40 céntimos los 20 gramos,

Tarjetas Postales.—Interior de las poblaciones, Península, Islas Baleares, Canarias, posesiones españolas del Norte de Africa, Andorra, Portugal, Gibraltar, Filipinas, América, Oficinas españolas en Marruecos y Tanger, 15 céntimos las sencilas y 30 las dobles,

Fernando Póo, Annobón, Corisco y demás posesiones del Golfo de Guinea, 15 céntimos las sencillas y 25 las dobles.

Todos los demás países 25 céntimos las sencillas y 50 las dobles

Periódicos.—Interior de las poblaciones, Península, Islas Baleares, Canarias, posesiones españolas del Norte de Africa, Andorra, Portugal, Gibraltar, Filipinas, América, Oficinas españolas en Marruecos y Tanger, 140 gramos 1 céntimo.

Fernando Póo, Annobón, Corisco y demás posesiones del Golfo de Guinea, 70 gramos un céntimo.

Todos los demás países, 50 gramos 10 céntimos.

ALTURAS

Las mayores alturas de la provincia sobre el nivel del mar son los metros siguientes:

Sierra de San Lorenzo.	2.303
Sierra Cebollera	2.139
Punto más alto de la Sierra de Pineda	1.801

Casa BARAJAS

Santiago Martínez

El "AS" de la Sidra

Café, Vinos y Licores

**Especialidad en meriendas y comidas de
encargo**

República, 23

LOGROÑO

LIZARANZU

MUEBLES DE FANTASIA

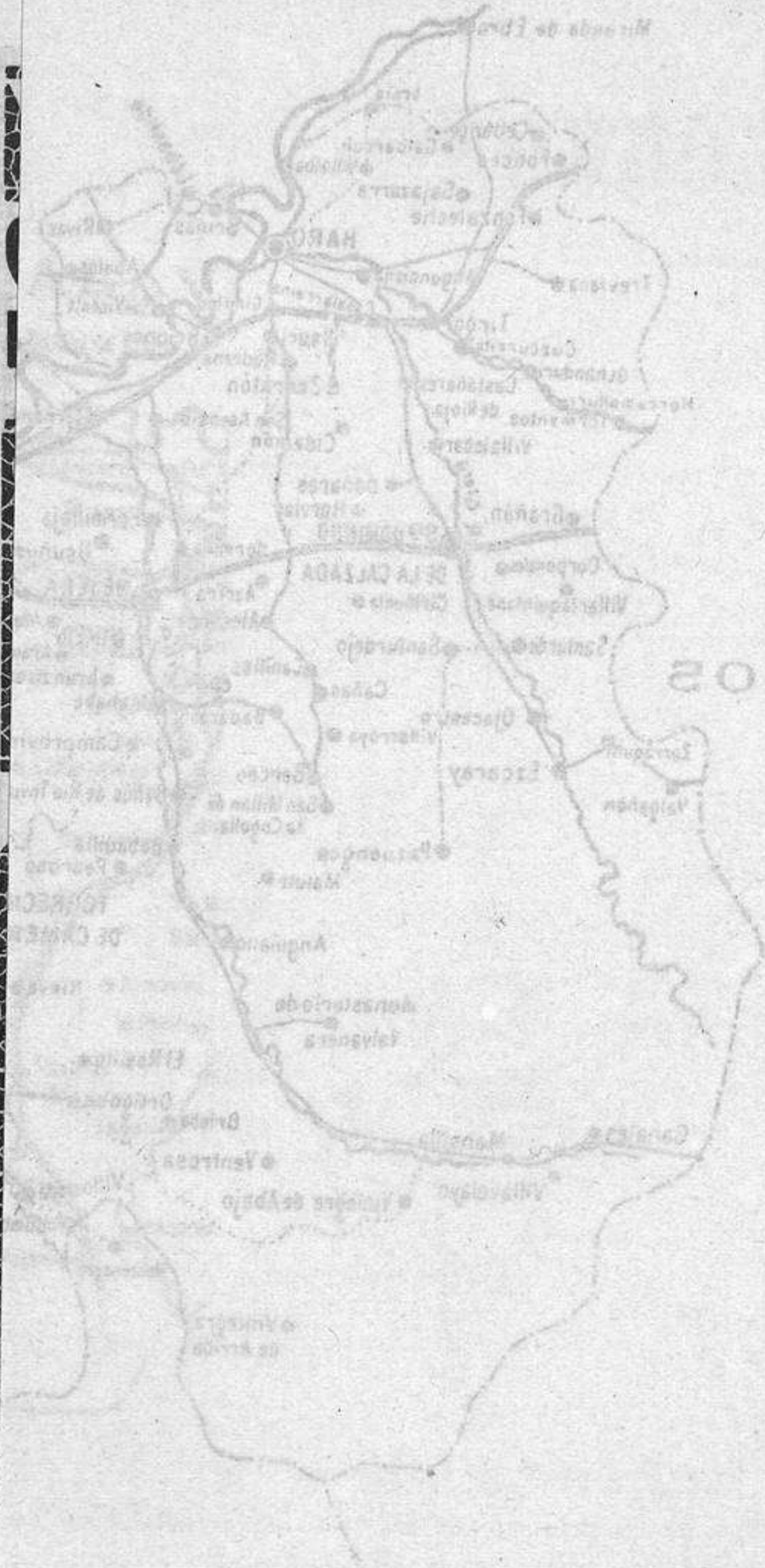
Compren en la Fábrica

Murrieta, 15

LOGROÑO

PROVINCIA DE LOGROÑO





BURGOS

Monte Real (Hayedo de Santiago)	1.682
Puerto de Piqueras (límites entre las provincias de Logroño y Soria)	1.667
Punto más alto de la carretera de Laguna a San Andrés	1.502
Moncalvillo	1.491
Punto más alto del Serradero (Torrecilla)	1.476
Cerro Castrillo (Ajamil).	1.454
Puerto del Serradero (Torrecilla)	1.416
Puente de Lumbreras.	1.148
Peña de Clavijo.	1.054
Logroño (Casa de Ayuntamiento)	384



INDICADOR DE LA PROVINCIA

ALMACEN DE VINOS

Por Mayor y Menor

Félix Martínez

**Vinos Tintos y Claretos
Superiores**

Pablo Iglesias, 4 LOGROÑO
Teléfono, 1819

SUCURSAL

Vara de Rey núm, 39
LOGROÑO



Partido de Logroño

LOGROÑO.—Capital de la provincia de su nombre, distante de Madrid 323 kilómetros (56 leguas); es una de las capitales más bonitas que España tiene de su orden. Su cielo alegre y suelo fertilísimo, sus abundantes y preciosos jardines, espaciosos paseos, el inmejorable pavimento de sus calles, sus huertas abundantes y cristalinas aguas, son el encanto de cuantos forasteros la visitan.

Sobre la fundación de Logroño han escrito doctos escritores.

Según algunos, en la actual Logroño estuvo la capital de los Verones, Varía o sea la moderna aldea de Varea, hoy agregada a Logroño. Dícese que Logroño pudo ser barrio o arrabal de Varía; creen otros que fué edificada en tiempos de Leovigildo y aun hay quien atribuye su fundación a doña Urraca, en tiempos de Alfonso IV. Pero a estos últimos sólo debe atribuirse la reforma o engrandecimiento de la capital; pues hay documentos que lo atestiguan.

Estuvo en poder de los sarracenos y la recobraron los cristianos de 755 a 756

Según la Crónica de Cardena, el Cid Campeador entró

Fábrica de Pan

MANUEL TUDANCA

Especialidad en Pan Fino y Richez

San Agustín, 7 LOGROÑO

Vinos y Comidas

ANDRES LANGARICA

En este establecimiento encontrará el público
los mejores vinos de la comarca.

También se sirve de comer con prontitud,
esmero y economía

NO CONFUNDIRSE

San Agustín, 17

LOGROÑO

en Logroño en el año 1073. Después de la muerte de Sancho el de Peñalón, Alfonso VI. de Castilla se apoderó de la capital, y la dió el famoso fuero, en 1095, cuya observancia se extendió por toda la Rioja, Alava y Guipúzcoa y aun por las entradas de Vizcaya y hasta Orduña. La copia más autorizada la tiene Vitoria.

Pertenece en lo judicial a la Audiencia Territorial de Burgos, en lo militar a la División de Burgos; en lo eclesiástico, al Obispado de Calahorra y en lo universitario, a Zaragoza.

La población de Logroño, cuenta unos 39.000 habitantes. Como agregados a Logroño, figuran los importantes barrios de Varea y el Cortijo.

Su campiña es fértil y con abundantes aguas de los ríos Ebro, Iregua y un hermoso pantano de riego, situado a seis kilómetros de la ciudad, a la izquierda de la carretera de Logroño a Burgos, con 2.000.000 de metros cúbicos de agua.

Tiene de guarnición a los Regimientos de Infantería número 24; 12 ligero de Artillería; una Comandancia de la Guardia Civil al mando de un Teniente Coronel; la 20 Compañía de Asalto al mando de un Capitán; una sección de Seguridad y también existe un puesto de Carabineros al mando de un Teniente.

Templos

Colegiata de la Redonda.—Data de principios del siglo XV. En magnífico mausoleo se hallan depositados los restos de los duques de la Victoria. Abad de la Colegiata y Párroco, Doctor don Antolín Oñate.

Farmacia
Droguería
Perfumería
Material Fotográfico

ROMAN VALLEJO

GALLARZA, 9 Esquina a HERMANOS MOROY, 18

Teléfono, 1914 LOGROÑO

Esta casa cuenta con importante
Laboratorio Fotográfico
en el que se hacen toda clase de tra-
bajos de revelado, pruebas y amplia-
ciones fotográficas.

¡NO LO OLVIDE!

Santa María de Palacio.—Esta parroquia está situada en la calle del Marqués de San Nicolás. Tiene una torre piramidal de 196 pies de elevación. Está a cargo del Licenciado don Miguel M. Achútegui.

Santiago.—Está situada esta parroquia en la calle del mismo nombre. Mide su hermosa nave 120 pasos de largo y 60 de ancho. Encargado de la parroquia, el coadjutor don Rafael Arrieta.

San Bartolomé.—Esta iglesia está situada en la calle de Mendizábal.

Seminario Conciliar.—Está situado el nuevo edificio en la carretera de Zaragoza, a dos kilómetros de la población.

Conventos

Carmelitas descalzas, fundado en 1589; San Agustín (monjas), en el siglo XVI; Madre de Dios (franciscanas), en 1511; La Enseñanza (de monjas), en 1889; adoratrices, en 1884; Siervas de Jesús, 1888; Agustinas ermitañas y padres Misioneros.

Asilos

Provincial.—Está situado en la carretera de Burgos. Se recibieron las obras por la Diputación el 27 de junio de 1887. Su valor actual es de 1 285.800; pesetas.

Administrador, don Honorio González Bravo.

Médicos, don José María Oliver Urviola y don Francisco Anguiano (de Maternidad).

Practicante, Don Jacinto Imas.

Comadrona, Doña Beatriz Aisa.

Está dotado el establecimiento de buenos talleres de

EL TERCIO

WILLADIA IANDEZ

Vinos por Mayor y Menor

WILLANIU LUI LL

San Juan, 6 LOGROÑO

Teléfono, 1849

Carpintería Mecánica

MIGUEL RODRIGUEZ

**Utiles de Labranza
en General**

Marqués de S. Nicolas, 90 LOGROÑO

Imprenta, Zapatería, Sastrería, Alpargatería. Carpintería y Panadería donde se elabora el pan para todos los establecimientos que dependen de la Diputación.

De Santa Justa.—En la carretera de Burgos dando frente al asilo provincial, está enclavado un magnífico edificio destinado exclusivamente para los que sean hijos de Logroño.

Servicio Doméstico.—Junto al cuartel de artillería está instalado un magnífico edificio destinado a recoger y educar a las criadas del servicio doméstico que se encuentran sin colocación.

Nocturno.—Está situado en la Ronda de San Francisco. Durante la noche se recoge a los pobres transeuntes.

Este edificio es propiedad del Ayuntamiento y está valuado en 11.000 pesetas.

De Ancianos Desamparados.—En la Avenida de las Adoratrices, frente al Beti-Jai, está situado este edificio.

Cuna de Santa Rosa.—En la plaza de San Agustín, en el antiguo palacio del general Espartero, se recoge durante el día a los niños de corta edad.

Cuna del Niño Jesús.—En la calle del Marqués de Murrrieta, está instalado este edificio regalado y costeado por dicho prócer, destinado al mismo fin que el anterior

Manicomio provincial

El día 1.º de septiembre de 1894 se inauguró el Manicomio, en el mismo edificio del Asilo. Existen en la actualidad unos 255 alienados de ambos sexos.

Médico, don Ramón Caballero Ibáñez; Practicante, don Segundo Santo Tomás.



POMPAS FUNEBRES

DACTDANA

Marqués de San Nicolás, 153

LOGROÑO

I H U I I H I I H

Talleres Mecánicos de
construcción de ataudes

Carrozas Automóviles para
el traslado de cadáveres

Panteones para todos
los Cementerios

TELEFONOS 1754 - 1258 - 1841

Hospital provincial

Se halla situado al Norte de la población, al final de la calle de Rodríguez Paterna

Médico-Director, don Gerardo G. del Castillo.

Médicos de sala — don Isaías Fernández, don Ramón Castroviejo, don Vicente Infante, don José Fraile, don Diego Azpeitia y don Fernando Muñoz.

Médicos de Guardia.— Don Alfredo Carrato, don Eugenio Martínez Iñiguez, don Gonzalo Baquero y don Manuel Luengo.

Auxiliares de farmacia.— Don Eduardo Serrano y don Luis Gómara.

Practicantes.— Don Perfecto de Carlos, don Manuel Martínez de Pinillos, don Robustiano Sicilia, don Mariano de Carlos, don Emilio Alvarez y don Francisco Herce.

Administrador.— Don Nicasio Pascual, auxiliar, don Carmelo Pascual.

Hay veintidós Hijas de la Caridad.

Casa de Socorro

Está instalada en la Calle de García Hernández con los médicos siguientes:

Médico-Director.— Don José Aguirre Azcárate.

Médicos.— Don Marino S. Andollo, don Julián Aróstegui, don Arturo M. Uriol y don Fernando Pons Ibañez.

Médicos supernumerarios.— Don Jaime García Baquero don Amador Marino Muela, y don Pedro Moragues.

Practicantes.— Don Vicente Díaz Galán, don Rafael Vinué Lázaro, don Antonio Alegre Ruiz don Marcos Llanos Vera, y don Saturnino Polanco Ayun.

Practicante supernumerario. Don Francisco Echarri

Conserje — Don Francisco Palacios Sáenz.

VINOS FINOS

Tintos, Claretes, Licores

Luis Arnedo

ESMERADO SERVICIO

Especialidad en cabecillas asadas de cabrito y cordero

Carnicerías, 2, (Escalerillas) LOGROÑO

Droguería Moderna

de

Alejo Martínez

POR SU IMPORTANCIA, SERIEDAD Y BUEN SURTIDO, ES LA PREFERIDA POR EL PUBLICO

Gallarza, 7

LOGROÑO

Dispensario Antituberculoso del Estado

Está instalado en la calle de Pí y Margal. Consulta diaria

Dispensario de Higiene Infantil. Servicio Nacional

En el mismo sitio que el anterior. Consulta diaria.

Estatua de Sagasta

Se subió al pedestal el 15 de octubre de 1890, y se descubrieron los broncees el 18 de enero de 1891. Su coste fué de 30.000 pesetas.

Estatua de Espartero

Fué costeada por suscripción Nacional y está valuada en 100.000 pesetas. Se inauguró el 23 de septiembre de 1895, aunque las obras de la parte baja del monumento comenzaron en febrero de 1872.

Puente de Piedra

Este magnífico puente se inauguró el día 11 de junio de 1884. Tiene 198 metros de longitud y costó 250.000 pesetas.

Puente de Hierro

Mide 330 metros de longitud, teniendo 11 tramos de hierro de 30 metros cada uno; comenzó el replanteo de las obras en julio de 1881 y terminó en 1882, inaugurándose el día 18 de diciembre del mismo año. Fué construido por la *Maquinista Terrestre y Marítima*, por el precio de 909.837'46 pesetas.

Fábrica de Tabacos

Se inauguró el día 14 de junio de 1890 y se halla instalada

EL PARQUE

**Gran Fábrica de
Gaseosas y
Agua de Seltz**

Duquesa de la Victoria, 1 Teléfono, 2120

LOGROÑO

La Mejor Cerveza

Marca **MAHOU**

De Madrid

Depósito y Despacho

EL PARQUE

Duquesa de la Victoria, 1 Teléfono, 2120

LOGROÑO

en el antiguo convento de la Merced, construido en el siglo XV y que después fué cuartel de infantería.

Posee abundante maquinaria y personal.

Jefe, don Francisco González Estéfane.

Servicio de Aguas

Para consumo e higiene de Logroño, se cuenta con un servicio municipal de aguas del río Iregua, habiéndose hecho una ampliación con agua del Ebro, para lo cual se ha construído un hermoso depósito, capaz de llenar las necesidades del aumento de la población.

Plaza de Toros

Se inauguró el 21 de septiembre de 1915. Tiene cabida para unos 11.000 espectadores. Está situada en la Avenida de Colón.

Teatro Bretón de los Herreros

Se inauguró en septiembre de 1880 por la compañía de don Manuel Catalina, con obras de Bretón de los Herberos. Se reedificó en 1901.

Teatro Moderno

Está situado en la calle de D. Francisco M. Zaporta y se inauguró el 18 de septiembre de 1913 por la compañía de don Francisco Fuentes con la obra titulada «La Noche del Sábado».

Beti-Jai

Magnífico edificio situado en la Avenida de las Adoradoras. Parte del citado edificio convertido en lujoso salón de espectáculos se dedica casi exclusivamente al cine.

ESTABLECIMIENTO DE VINOS Y LICORES

CRISPIN MATEO

Marqués de San Nicolás, 147

LOGROÑO



Mercería, Paquetería, Perfumería,

NOVEDADES

Objetos para regalos,


Artículos de Viaje,

Loza, Cristal y Porcelana

Miguel Marín


Plaza de Amós Salvador, 3 Teléfono núm. 1238

LOGROÑO



Vista general de Logroño

1
2
3
4
5
6
7
8
9
10
11
12
13
14
15
16
17
18
19
20
21
22
23
24
25
26
27
28
29
30
31
32
33
34
35
36
37
38
39
40
41
42
43
44
45
46
47
48
49
50
51
52
53
54
55
56
57
58
59
60
61
62
63
64
65
66
67
68
69
70
71
72
73
74
75
76
77
78
79
80
81
82
83
84
85
86
87
88
89
90
91
92
93
94
95
96
97
98
99
100



Vieta general de la

En la otra mitad se ha restaurado un precioso Frontón, donde se dan las mejores combinaciones de pelotaris de juego a mano.

Cinema Social

Está situado en la calle del General Zurbarano. Este magnífico edificio se inauguró el 11 de junio de 1925.

Frontón Logroñés

Está situado en la calle del Norte, donde se celebran secciones de cine.

Salón Alhambra

Está instalado en el paseo de Gonzalo de Berceo, junto a la pasarela de la estación.

Teatro Cine Olympia

Este edificio de moderna y elegante construcción está situado junto al anterior, en el paseo de Gonzalo de Berceo.

Villa Isabel

En la calle del Norte está instalada esta ideal finca con todos los detalles modernos para servir bodas, bautizos, banquetes, etc., todo esto unido a la amplitud de este delicioso recinto que llega hasta las márgenes del Ebro, supera aún más el servicio de la acreditada cocina, tan renombrada en Logroño de su dueño, don Fructuoso Martínez, que también lo es del «Carabanchel» que tan reconocida fama tiene conquistada.

Tiro Nacional

Está situado a unos 400 metros, en la carretera de La Guardia.

El Carabanchel

Café - Bar

Gran Restaurant

Servicio esmeradísimo

Licores de marca

[Cerveza y Mariscos

Fructuoso Martínez

GALLARZA, 6

TELEFONO, 1331

Villa Isabel

En esta magnífica huerta, que está situada en la Calle del Norte, está dotada de todo lo conveniente para servir banquetes, bodas, bautizos, etc., etc.; siendo en Logroño la predilecta del público

Teléfono, 1927

Logroño

Gobierno Civil

Está instalado en la calle del General Espartero, frente al cuartel de Artillería; Gobernador, Excmo. Sr. don Antonio Fernández Menárguez; Secretario particular, don José de la Ballina y Montoto; Secretario del Gobierno, don Rogelio Hidalgo.

Hay una sección de Vigilancia al mando del Comisario Jefe.

Montes

El Distrito forestal de esta provincia tiene sus oficinas en la calle de la Duquesa de la Victoria, núm. 8, 3.º

Ingeniero-Jefe, don Jesús Briones y García Escudero; Ingenieros, don José Salazar Marquecho, don Lauro Alonso Murya, don Amadeo Navascués Revuelta; Ayudantes, don Pablo Sánchez Valverde, y don Juan José Santa María y Marrón

Jefe de Negociado, don José Navasa Merino; Habilitado Pagador, don Ildelfonso Moreno Glera; Escribientes, don Juan Martínez y don Hilario Ramos.

Obras Públicas

Las oficinas de Obras Públicas del Estado en la provincia se hallan establecidas en la calle de Once de Junio, y casa donde estuvo instalado el Gobierno Civil, pisos 2.º y 3.º derecha

Ingeniero-Jefe, don Joaquín Cajal; Ingenieros, don Aurelio Ramirez y don Alberto Pérez Moreno.

EL PORVENIR

CAFE EXPRES VINOS y LICORES

A. Angulo

Vinos Seleccionados

Herrerías, 8

Logroño

Clinica Veterinaria

del Inspector Municipal

Don Fernando Anguiano

Carretera de Villamediana núm. 2

LOGROÑO

Delegación Provincial del Trabajo

Se encuentran sus oficinas en el mismo edificio que el anterior.

Delegado: Don Amado Fernández Heras.

Auxiliar: Don Abelardo López Ulecia.

Inspección Provincial del Trabajo: Inspector del Trabajo, don Isaías Monforte Extremiana.

Jurados Mixtos Provinciales del Trabajo: 1.^a Agrupación, Presidente: Don Filiberto Montes, Vicepresidente: Don Vicente Castellón, Secretario: Don Sixto Trós.

2.^a Agrupación: Presidente, Don Eduardo Novoa Pérez; Vicepresidente, Lorenzo López; Secretario, don Luis Pancorbo.

Telégrafos y Centro Telefónico del Estado

Se hallan instaladas estas oficinas, así como los gabinetes de las estaciones telegráficas, en la calle de la República, frente a la Tabacalera —Estación permanente.

Jefe del centro, don Bernardo Romanos Diez, Habilitado don Eugenio Meiro Miqueloa.

Estaciones especiales: Logroño, Gobierno Civil, Comandancia Militar y Aeródromo de Agoncillo, ambas solamente cursan servicio oficial.

Giro telegráfico, de 9 a 21.

Correos

La administración principal se halla instalada en la calle de la República, frente a la Tabacalera.

Administrador principal, don Angel Moreno Redondo.

Hijos de S. Ulargui

BANQUEROS

CAJA DE AHORROS

Imposición con libreta desde
UNA Peseta con 3 por ciento
de Interés

Imposiciones a plazo, a 3 - 3, 60 y
4 por ciento

Horas de despacho:

De 9 a 1 y de 3 a 5 de la tarde

Bretón de los Herreros, 11

LOGROÑO

Giro Postal.—Horas de servicio, de 8'30 a 12; imposiciones hasta 1.000 pesetas.

Caja Postal.—Imposiciones todos los días excepto los viernes, de 9'30 a 12'30; imposición mínima, 1 peseta, máxima, 5.000.

Certificados.—De 9 a 12, de 17 a 18 y de 21 a 21'30

Certificados.—Entrega de 10 a 11 y de 15 a 16

Apartado lista y venta de sellos de 8 a 18

Teléfonos

Está instalado en la calle de la República, junto al anterior edificio.

Jefe del Centro, don Gerardo Horazábal.

Representación de la Compañía Arrendataria de Tabacos

Representante, Morga y compañía; Apoderado, don Lorenzo, Sarasúa —Plaza de la Constitución, 28.

Audiencia Provincial

Se halla situada en la calle de García Hernández en el edificio de la Alhóndiga.

Presidente.—Don Filiberto Arrontes González.

Magistrados.—Don Amado Salas y Medina Rosales y don Cayetano Rodríguez de los Ríos y García.

Fiscal.—Don Juan Cipriano Fernández Gallego.

Teniente fiscal.—Don Luis García del Moral y Vicario.

Magistrados suplentes.—Don Alfredo Casado y Novellas y don José María Gutiérrez Sáenz.

Secretario.—Don Antonio Ruiz Salcedo.

Salón de Barbería

VICTORIANO OJEDA

Servicio Esmerado

HERRERIAS, 34

LOGROÑO

Establecimiento de Vinos

LOS MEJORES DE LA REGION

Faustino Sáez de Jubera

LICORES DE MARCAS ACREDITADAS

Marqués de S. Nicolás, 126 LOGROÑO

Segundo Ruiz

OBRAS PUBLICAS

Zurbano, 30 - 1.º LOGROÑO

Vice-secretarios —Don Antonio Carrasco Cobo y don Severiano García Crespo.

Tribunal Provincial de lo Contencioso Administrativo (*Audiencia Provincial*)

Presidente.—Don Filiberto Arrontes González.

Magistrados.—Don Amado Salas y Medina Rosales y don Cayetano Rodríguez de los Ríos y García.

Vocales.—Don Ladislao Montes Moreno, don Gonzalo Herrero García, don Rogelio Hidalgo Díaz y don Luis García del Moral y Pascual.

Fiscales.—Don Mariano Cañada y Nadal y don Francisco Cardenal.

Secretario.—Don Antonio Ruiz Salcedo.

Oficial.—Don Amadeo Espila San Miguel.

Mecanógrafos auxiliares; De Presidencia, Señorita Matilde Manzanares Jiménez; De Fiscalía, Señorita Elena Martínez Alesón.

Juzgados

Los Juzgados de 1.^a instancia y municipal están situados en la calle de San Agustín, en el antiguo palacio del general Espartero.

Juez de 1.^a instancia, don Salvador Sánchez Terán.

Secretario, don Jesús Alfeirán Taboada.

Oficiales Habilitados, don Amós Arizmendi y don Gerardo Ramos Marín.

Alguacil, don Antonio Mangado.

Juez municipal, don Luis Moroy y Fernández.

Fiscal, don Marcelino Sáez Benito.

Secretario, don José María de Colsa.

Marqués de S. Nicolás, 108

Teléfono, 1466 LOGROÑO

**Trabajos para la Industria,
Comercio, Casas de Banca
y Particulares**

Trabajos a varias tintas

Notario

Don Enrique Mora Arenas.—Vara de Rey, 11.1.º

Prisiones

El nuevo edificio de la Prisión preventiva, está situado detrás de la Beneficencia, junto a la Cerámica Riojana.

Estadística

Las oficinas de trabajos estadísticos en la provincia están instaladas en la casa núm 7, 3.º de la calle Once de Junio

Jefe, don Francisco del Campo Armijo, Oficiales, don Aurelio Contreras Toscano, y don Hipólito Ruano Enciso, Portero, don Jorge V. Gómez Alcalde.

Contribuciones

Las oficinas de la recaudación de contribuciones de la capital están instaladas en la Avenida de Pí y Margall, 4, 1.º Recaudador, don Saturnino Ruiz Aduna.

Caja de Previsión Social de Castilla la Vieja

La Delegación en esta provincia tiene sus oficinas en la Avenida de Pí y Margall, núm 16, 1.º Con los servicios de Retiro obrero obligatorio, Libertad subsidiada, Seguro de maternidad y Mutualidades Escolares.

Jefe, don Pío Tudela Angulo; Subinspector del Retiro obrero en esta provincia, don Paulino Martínez.

Abogados en ejercicio

Don Félix Pancorbo Martínez, Vara de Rey 18; don Antonio Gutiérrez, Fermín Galán 2; don José Luis Reboiro, Bretón de los Herreros 13; don Atilano Arizmendi, en la Ciudad de Calahorra; don Jesús Ruiz del Río, Fermín Galán 2; don Luciano M. Mendi, Muro de la Mata 9; don Mariano Cañada Nadal, Miguel Villanueva 3; don Alfonso

Casa FLORES

Los mejores calzados los más elegantes
y los más económicos

CASA FLORES

Plaza de Abastos PESO:

GALLARZA:
Frente al Bar Chaval

Frente a la Casa de
Castellanos

LOGROÑO

ARMENGOL Y SIERRA

Champignón de París

República, 118

Teléfono, 1333

LOGROÑO

Domingo Gambín Picazo

*Construcción, Decoración, Fachadas
e Interiores, en Cemento y Escayola*

LOGROÑO

Mato, Bretón de los Herreros 5; don Luis García del Moral; Salmerón 1; don Félix Macua, Duquesa de la Victoria 8; don Domingo Martínez Moreno, General Zurbano 16; don Gonzalo Herrero, General Zurbano 30; don Julián Ruperez Salas, Miguel Villanueva 2; don Francisco Cardenal, Grand Hotel; don Angel Villar, Fermín Galán 2; don Alfredo Casado, Plaza de la Constitución; don Diego Ochagavía, Fermín Galán 2; don Pedro Jesús Gil del Rio, Salmerón 40; don Felipe Félix Ayala Pérez, Salmerón 7; don Agustín Reboiro Sáenz, Duquesa de la Victoria 37; don Francisco Montero Palacios, República 9; don José María Gutiérrez Sáenz, República 106; don Luis Montes Pérez, Hermanos Moroy 4; don Pío Tudela Angulo, Avenida de Pí y Margall 16 y don Pío Castellón Palacios, Vara de Rey 18.

Procuradores

Don Teófilo D. Pancorbo, Vara de Rey 29; don Victor Abeytua, Once de Junio 18; don Luis Vidal, Salmerón 9; don Atilano Muro, Muro del Carmen 4; don Domingo Apeillániz, General Zurbano, 20; don Francisco Lor, Gallarza 5; don Francisco Ballugera, Bretón de los Herreros 8; don José Peche Sandóval, Salmerón 1; don Félix Manzanares, Salmerón 23; don Jacinto Abeytua, Once de Junio 18; don Luis Sáenz Benito Sánchez, Salmerón 31; don Enrique Esteban, Salmerón 31; don José Luis Reboiro Sáenz, Bretón de los Herreros 13; y don Pío Gil Ramirez Rivera; Once de Junio 6 y 8.

AYUNTAMIENTO

El Palacio Consistorial se halla situado en la calle de la República, donde tiene su fachada principal.

Farmacia y Droguería
de
Anselmo Villareal

Perfumería - Ortopedia

Instrumental quirúrgico

Delegación del Instituto de Biología

y Sueroterapia



IBYS - THIRF

Marqués de Vallejo 19

Teléfono, 1714

LOGROÑO

Señores Concejales que componen el Ayuntamiento de Logroño.

Alcalde Presidente, don Juan Grau Taza; Concejales, don Timoteo Rojo Sáenz, don Eladio Bezares Merino, don Telesforo Barbi González, don Agustín Ruiz Elías, don Nicolás Grijalba Delgado, don Luis Santos Garbayo, don Nicolás Calvo Traspaderne, don Emilio Francés Ortiz de Elguea, don Eustaquio de Victoriano, don Augusto Bermejo, don Fortunato Redón Taniz, don Laureano Gutiérrez, don Andrés Calvo, don Manuel Martínez López Castro, don Eduardo Martínez Corcuera, don José Luis Orueta, don Marcelino Ramirez, don Santiago Alonso, don José Perea, don Andrés Vélez de Mendizábal y don Fernando Cabañas López Castro.

Guardia municipal

Jefe, don Alberto Herce Cabrero; Subjefe, don Ramos Ulecia Asensio; Sargento, don Serafín Rodríguez Rodríguez; Cabos, don Andrés Barriales Tascón, don Tomás Miguel Balmaseda y don Santiago Cristóbal Jiménez.

Celadores nocturnos

Cabos, don Modesto Cenzano Jiménez y don Bernabé Varea Ezquerro.

Servicio de incendios

Arquitecto jefe, don Andrés Ceballos; Sobrestante 2.º jefe, don Alejandro M. Villa; Capataz, don Galo Fernández Aldana.

Alumbrado

Jefe electricista, don Domingo Soldevilla.

LA PARRA

FRANCISCO CALONGE

Vinos y Meriendas — Licores a Granel
AGUARDIENTERIA ABIERTO DE MADRUGADA
Plaza de la Constitución, 24 LOGROÑO

CARNICERIA

FELIPE GUTIERREZ

EXQUISITAS CARNES - PRECIOS MODICOS
Jaime Vera, 17 LOGROÑO

COMESTIBLES FINOS DE

Eusebio Pinillos

ESPECIALIDAD EN ACEITES Y LEGUMBRES
Plaza de la Constitución, 23 LOGROÑO

Alhóndiga y Mercados

Administrador de Consumos y de Mercados, don José Domínguez.

Veterinarios

Don Esteban Pastor, don Mario Bernedo, don Jaime González, don Abelardo Sos y don Fernando Anguiano.

Matadero

Administrador, don José Gabriel González.

Guardas de campo

Jefe, don Daniel Fernández.

Arbitrios

Jefe del negociado, don Juan Caballero; Oficial 3.º, don Emilio Melguizo; Oficial 3.º don Jesús Marqués; Auxiliar 1.º don Julio Lacalzada; Auxiliar 2.º Señorita Milagros Melguizo; Auxiliar 3.º don José Alonso; Mecnógrafa, Señorita Amelia Alonso; Auxiliar 3.º don Andrés Fernández.

Recaudadores

Jefe de recaudación, don José María Cobo Gómez.

Secretaría

Secretario, don Federico Sabrás Gurrea; Jefe del negociado don Julio Pérez Orive; Oficiales, don Ciriaco Ruiz Gangutia, don Cayetano Melguizo Celorrio, don Vicente Castillo Carricoba, don Guillermo Pastor y don Práxedes Murillo.

Intervención

Interventor, don Manuel González López; Tenedor de libros, don Lorenzo Rapún Gracia; Jefe del negociado, don Melitón Aréjula Casas; Oficiales, don Juan José Caballero Alvarez, don Julio Pipaón Vicuña; y don Julián Aréjula.



F. SEVILLA



Mariscos y Frutas Secas

Aceitunas Sevillanas

desde 1'10 kilo



Marqués de San Nicolás, 42

y Barriocepo, 11

LOGROÑO

Depositaria

Depositario, don Práxedes Toledo Iradier; Oficial don Pedro Cabañas Soto.

Personal subalterno

Conserje, don Marcelino Lozano; Ordenanzas, don Jaime Irisarri Diaz, don Basilio Garraleta, don Feliciano Ortega, don Amadeo Jiménez, don Andrés Tarrero y don Luis Elías.

Fontanería

Fontanero, don Amaranato Ruiz; Auxiliar, don Félix Castillo.

Limpieza

Jefe, don Tomás Pérez; Cabos, don Evaristo del Campo y don Melitón Calleja

Cementerio

Administrador, Don Santiago Pérez

Laboratorio

Director, don José María Mato; Médico don Victor Manuel Lorza

Desinfección

Maquinista, don Manuel González.

Beneficencia

Médicos, don Ricardo Vallejo, don José Estefanía, don Antonio Gutiérrez, don José Montero, don Bienvenido Calvo; Odontólogo, Vacante; Practicantes, don Isidoro Inda, don Gonzalo Pérez, don Clemente Sáenz, don Antonio Ascacibar y don David Ruiz.

Casa cuna

Capellán, don Constancio López.

Taller de Hojalatería

Prontitud y economía en todos cuantos trabajos se le encomienden concernientes al ramo

ANTONIO IGLESIAS

Rodríguez Paterna, 18 LOGROÑO

Comestibles y Frutería

PABLO RODRIGUEZ

Géneros Seleccionados

Herrerías, 30


LOGROÑO

TRANSPORTES EN CAMION

Dionisio Sufrate

Precios Módicos


**Avisos: Rodríguez Paterna, 29
Teléfono, 1040 LOGROÑO**



Logroño Estatua de Sagasta

Taller de Hojalatería

Práctica y economía en todos sus trabajos



Prezios Médico

Establecimiento de Hojalatería, 28

Teléfono 1040

LOGROÑO

Gota de leche

Director Médico, don Alejandro Madurga; Farmacéutico, don Ciriaco Perucha; Mozo Encargado, don Manuel Pérez.

Marternología

Médicos tocólogos, don Benito Moreno Blasco y don Faustino Rodríguez Meral. Comadronas, doña Braulia Galbete, doña Saturnina Sáenz, doña Victoria Bartolomé y doña Concepción Orío.

Bolsa del Trabajo

Encargados, don Vicente Castellón Palacios y doña Carmen Sánchez Monje.

Maestros municipales

Don Melitón Jiménez Castro, doña Isabel Peña Robador, doña Juana Alvarez Jiménez, doña Anselma Madurga, doña Teresa Soldevilla, doña Constanca Abad, doña Natalia Milla, doña Blanca de Miguel, doña María Fernández y doña Dolores Ortiz de Zárate.

Edificaciones

Arquitecto, don Andrés Ceballos; Sobrestante, don Alejandro M. Villa; Delineante don Antonio Lozano; Listero don Dionisio Fernández.

Jardines

Jefe, don Nicolás Santa María

Instituto de 2.^a Enseñanza

Está situado en la calle de Cervantes, frente a la estatua de Sagasta.

Bar **ALGABEÑO**

GARCIA y ANGULO Sdad. Lda.

Especialidad en VERMOUTH y BLANCO

Martínez Zaporta, 3 LOGROÑO

ATWATER KENT RADIO

Aparatos especiales para España

Lo más moderno, tres ondas, selectivo y de gran alcance no necesitando antena

Precios Rebajados

Ventas a Plazos

FORTUNATO REDON

Director, don Benigno Marroyo y Gago; Vicedirector, don Miguel Noaín y Balda.

Secretario, don Angel Sáenz Melón.

Observatorio Meteorológico de Logroño

Encargado, don Angel Sáenz Melón.

Biblioteca Provincial

Es uno de los más importantes centros de cultura de Logroño. Está instalado en el mismo edificio que el anterior

Museo de reproducciones artísticas

En el mismo Instituto está instalado este importante museo.

Escuela Industrial

Magnífico Palacio construido al efecto, está situado en la calle del General Espartero.

Director, don Nazario de Bustinduy.

Escuela de Artes y Oficios

En el mismo edificio que el anterior se dan las clases de este importante centro de enseñanza.

Director, don Francisco Alonso Viso.

Escuela Graduada Práctica de niñas

Aneja a la Normal de Maestras.

Maestra-Directora, doña Juana Madroño.

Maestras de Sección, doña Victoria Lerena, doña Angela Fernández, doña María A. Quintana, doña Milagros Zuazo (Interina), doña Blanca Rico y doña Dominica E. García.

COMESTIBLES

ARAMAYONA

ACEITES DE LA SERNA

Herrerías, 37

LOGROÑO

Bicicletas - Motocicletas

Bicicletas de las mejores marcas Nacionales y Extranjeras

Representación de las marcas **ORBEA** y **G. A. C.**

Garage de JESUS GARCIA

VARA DE REY, 18 Teléfono 1327 **LOGROÑO**

AGENCIA REY - SOLIER

Transportes y Consignaciones

Envíos diarios a toda España

Traslado de Muebles muy económico

Travesía de San Juan

Teléfono, 1864

LOGROÑO

Escuela Normal del Magisterio

Está situada en una de las plantas bajas del edificio destinado a Instituto, Duquesa de la Victoria, núm 1.

Directora, doña María Cebrián.

Secretario, don Luis F. Pancorbo y Martínez.

Escuela Práctica de niños

Aneja a la Normal del Magisterio.

Maestro-Director, don Juan Cañizares y Beltrán.

Maestros de Sección, don Gregorio Aragón, don Juan Montalvo, don Bonifacio Pascual, don Alejandro Ganuzas, don Julio Gómara y don Jesús las Heras.

Escuelas Nacionales

Maestros unitarios, don Felipe Cacho, don Rafael Delgado y don Jesús Torre.

Maestras unitarias, doña Bernardina Cabezón, y doña Trinidad Camino.

Escuelas municipales unitarias, Maestros, don Melitón Jiménez y Castro, Maestras; doña Isabel Peña y doña Juana Alvarez.

Escuela Graduada de niñas

Directora, doña Julia Paredes.

Maestras de Sección, doña Beatriz Elías, doña Victorina Sierra, doña Luisa Cabezón, doña Teresa Serrano, doña Carmen A. Gómez y doña Damiana Ojeda.

Párvulos, doña Pilar Auset.

Inspectores de 1.ª enseñanza

Jefe, don Rodolfo Jiménez Zuazo, Inspector de la 2.ª zona don Anselmo Rodríguez, de la 3.ª don Deógenes Ortego.

Lejía La Aragonesa

Teléfono, 1163

LOGROÑO



Castro

SI QUEREIS QUE VUESTRAS
ROPAS NO SUFRAN DETERIORO
COLAD SIEMPRE CON LEJÍA
LA ARAGONESA.

FABRICA Y DESPACHO: Avenida de Espartero, núm. 84

Consejo Provincial de 1.^a enseñanza

Presidente, don Rodolfo Jiménez Zuazo; Vocales, don Anselmo Rodríguez, don Deógenes Ortego, doña María Cebrián, don Jesús Gómez, don Narciso Escribano, doña Juana Madroñero, don Pedro Llorca (Secretario), don Donolo del Río, don Santiago Blanco y doña Margarita Remondo.

Consejo Local de 1.^a enseñanza.—Presidente don Rafael Delgado, Secretario, don Agustín Ruiz.

Sección Administrativa de 1.^a enseñanza

Está instalada en la calle de Gallarza núm. 1, 1.^o izquierda. Jefe don Narciso Escribano López.

Habilitado de los Maestros de la Provincia, don Hilario Ortiz de Lanzagorta, Bretón de los Herreros, 17, 2.^o

Beneficencia Particular

Despacho en el Gobierno Civil. Horas de oficina, de once a una. Secretario, don Enrique Paul.

Bancos

Banco de España, está situado en las calles de Once de Junio y Siervas de Jesús; Banco Hispano Americano, calle de la República 57; Banco Urquijo Vascongado, Muro de la Mata 3; Banca Hijos de Ulargui, Bretón de los Herreros 11; Banca Herrero Riva y Compañía, Bretón de los Herreros 1; Banca Juan Palacios, Fermín Galán 2; Banco Central, Muro de la Mata 12; Banco Español de Crédito, Muro de Cervantes 1. Banco de Bilbao, Muro del Carmen 1.

Corredores de Comercio

Don Eduardo Larrea, don Mariano Ramirez, don Saturnino García y don Isidro Ulargui.

INDICADOR DE LA PROVINCIA

Ultramarinos Finos

LA BARATA

Faustino de Diego

CAFÉS TOSTADOS DEL DÍA

Vara de Rey, 19 LOGROÑO

Teléfono, 1058

Las Cuatro Calles

Vinos, los mejores de la Región

Licores, Merlendas y Bocadillos

DAMIAN REINARES

NO CONFUNDIRSE:

Marqués de San Nicolás, 25

LOGROÑO

Círculos y Sociedades

Logroñés.—Situado en la calle de la Duquesa de la Victoria, junto al *Beti-Jai*.

Ateneo Riojano.—Muro de Cervantes, 1.

Amistad.—República 62.

Gran Casino.—Miguel Villanueva, 1

Izquierda Republicana.—República, 62.

Republicano Radical.—Fermín Galán, 3

Círculo Tradicionalista.—Sagasta, 13.

Círculo Católico.—Mendizábal, 1.

Casino Clases.—Marqués de San Nicolás, 147.

Unión Tabaquera.—Samerón, 23.

Cámara Patronal.—Gallarza, 2.

Sociedad de Chóferes.—Gallarza, 8

Hogar Vasco.—Vara de Rey, 27.

Centro Aragonés.—Calle Particular de ^oIsidro Iñiguez.

Sociedad de Cazadores y Pescadores.—Muro de la Mata, Bar el Brillante.

Sociedad Protectora de Niños Asilados.—Tiene su domicilio en el Ayuntamiento.

Loterías

Las administraciones de Logroño son las siguientes: Núm. 1, señorita Sabina Elvira, Portales 92; núm. 2, Viuda, de don Demetrio Díaz, Sagasta 1; núm 3; Viuda de Izarduy, República 37.

Cruz Roja

Está instalada esta Institución en la calle de la República en el edificio titulado «Laboratorio Municipal»

Dispensario de la Cruz Roja

En la calle del Marqués, de Murrieta, núm 11, se halla establecido este importante Dispensario. Consulta gratis;

Cámara de Comercio e Industria

Está situado en la calle del General Zurbano núm 11

Consulados

Francia.—Don José San Juan, Salmerón 31.

Uruguay.—Don Valentín Fernández, Vara de Rey 22.

Chile.—Don Segundo Cabezón, Muro de la Mata 2

República Argentina.—Don Víctor Abeytua, Once de Junio 18.

Bolivia.—Don Germán Álvarez, Cabo Noval 1

Delegación de Hacienda

Está instalada en la calle de la República 16
Ilmo. Sr. Delegado de Hacienda, don Ladislao Montes Moreno.

Interventor de Hacienda, don José Gómez Pineda.

Administrador de Rentas Públicas, don Benito Gutiérrez.
Tesorero, don Francisco Arenzana.

Abogacía del Estado, don Mariano Cañada Nadal y don Francisco Cardenal.

Tribunal Económico, don César Urtubia.

Inspectores de Hacienda, Jefe, don Miguel Gaián y don Zacarías Colina y Colina (Diplomado).

Habilitados de clases Pasivas

Don Victor Abeytua y don Julio de Leonardo.

Registrador de la Propiedad

Don Alfonso Torres.

Registro fiscal

Situado en la calle de Bretón de los Herreros, núm. 44. entresuelo. Arquitecto Jefe, don José Ramón de la Sierra.

DIPUTACION PROVINCIAL**Comisión Gestora**

Se halla instalada la Corporación provincial en la calle de Vara de Rey, núm. 3.

Presidente, don Francisco Zuazo Quintanilla; Vicepresidente, don Gregorio Lozano Cestero; Vocales, don Mateo Begué Angulo, don Crescencio Gil Martínez, don Francisco Oñate y don Manuel Ortíz.

Secretaría.—Secretario, don Benigno Macua.

Intervención.—Interventor, don Silverio Pardo.

Sección de Cuentas municipales.—Jefe, don Germán Martínez de la Pera.

Depositaria.—Depositario, don Eugenio Manzanares

Colegio Médico

Está instalado en la calle de Bretón de los Herreros 13 pral.

Don Abundio Fernández Marrodán, Vara de Rey, 13; don Alejandro Madurga Marañón, Bretón de los Herreros, 42; don Alejandro Urbina Martínez, Miguel Villanueva, 2; don Anastasio Mateo Sánchez, Muro del Carmen, 3; don Angel Suils Oto, General Zurbano, 6; don Antonio Gutiérrez Fernández, Marqués de Murrieta, 1; don Antonio Ma-

ría Cospedal Núñez, Vara de Rey, 1; don Augusto Collis Castañeda, Cervantes, 1; don Bienvenido Calvo Marín, General Zurbano, 10; don Benito Moreno Blasco, Plaza de Amós Salvador, 4; don Claudio Calvo Ariznavarreta, Gallarza, 1; don Celedonio Sánchez Contreras, Cuartel Artillería; don Diego Azpeitia Iglesias, Once de Junio, 9; don Domingo Gayo Medrano, Muro de la Mata, 10; don Emilio Casas Marrodán, Muro de la Mata, 8; don Isaías Fernández Gutiérrez, Salmerón, 1; don Felix Martínez Val, República, 45; don Fernando Muñoz S. del Castillo, Francisco M. Zaporta, 9; don Fernando Yangüela Fernández, General Zurbano, 12; don Francisco Anguiano Caura, Vara de Rey, 12; don Gerardo González del Castillo, General Espartero, 7; don Gonzalo García-Baquero, Vara de Rey, 13; don Ignacio Granado Camino, Once de Junio, 9; don José Aguirre Azcárate, Bretón de los Herreros, 19; don José Estefanía Alfonso, República, 138; don José Fraile García Lozano, Once de Junio, 11; don José Gutiérrez Sánchez-Mallo, General Zurbano, 11; don José Martínez de Salinas Rubio, Vara de Rey, 13; don José Montero Pérez, Miguel Villanueva, 2; don José María López Vicente, Pi y Margall, 6; don Juan Esteban Arenal, General Zurbano, 16; don Julián Aróstegui Martínez, General Espartero, 18; don Julián Loyola Galar, Bretón de los Herreros, 6; don Luis Hidalgo Recalde, General Zurbano, 11; don Luis Ruiz Mosso, Marqués de Murrieta, 9; don Marcelino Ramirez García, Marqués de Murrieta, letra C.; don Marino Sáenz Andollo, Paseo de Gonzalo de Berceo, 1; don Manuel Luengo Tapia Hermanos Morcy, 13; don Probo Ramirez Arroyo, General Zurbano, 3; don Ramón Castroviejo Novajas, Once de

Junio, 11; don Ramón Caballero Ibáñez, Asilo Provincial; don Ricardo Sáenz de Santa María Marrón, Carnicerías, 4; don Ricardo Vallejo Balda; Muro de la Mata, 3; don Rodrigo Varo Uranga, Pi y Margall, 27; don Santiago Enciso Briñas, Once de Junio, 18; don Santos Martínez García Vara de Rey, 8; don Vicente Infante Ortiz. Bretón de los Herreros, 12; don Víctor M. Lorza Farias, Plaza de la Constitución, 17; don Antonio Dopazo Pérez, Miguel Villanueva, 11; don Félix Martínez Uriel, Salmerón, 2; don Ramón Caballero Ibáñez, Asilo Provincial; don F. Trassorras Morales de Setién, Frontón Logroñes; don Manuel Artacho Galván, Hospital Militar; don Amador Muela Sarabia, Marqués de Murrieta, 5; don Rufino Villar Matute, Miguel Villanueva, 4; don José María Oliver Urbiola, Miguel Villanueva, 5; don Anastasio Mateo Sánchez, Muro del Carmen, 3; don Juan Gayo Medrano, Muro de la Mata, 10, don Pedro Moragues González, Muro de la Mata, 8; don Manuel Martínez de Pinillos, Muro del Carmen 8; don Luis Marzo Echevarría, Once de Junio, 14; don Eugenio Martínez Iñiguez, Once de Junio, 7; don Gonzalo Martínez Caminero, República, 58; don Valeriano Casas Marrodán, República, 69; don Fernando Pons Ibáñez, Ságasta, 4; don Arturo Martínez Uriel, Salmerón, 2; don Luis Martínez Ariznavarreta, Salmerón 3; don Alfredo Carrato, Vara de Rey, 40; don Faustino Rodríguez Moral, General Zurbano, 7; don Gonzalo García Baquero, General Zurbano, 22; don Jaime García Baquero, General Zurbano, 22; don Francisco Conde Fernández, General Zurbano, 26; don Nemesio Agudo Aparicio, General Zurbano, 28; y don Florencio Aranda Iturrióz, Transversal R. Argentina; don F. Arenzana Santos, Dqsa del a Vitoria 8

La Flor Navarra

Casa Trincaido

Vinos de la Región, Licores de las Mejores Marcas

Casa de Comidas

CAFE EXPRES

PESO, 4 Teléfono, 1732 LOGROÑO

¿Desea Vd. vender sus productos en Rioja?

¿No está Vd. representado a satisfacción?

Diríjase a

EMILIO GARCIA CRESPO

VILLA JUSTA (Chalet)

Teléfono, 1565

Logroño

Farmacéuticos

Don Justo Bengoa, Sr. Fernández, don José Luis Prados, don Román Vallejo, Sr. Rodríguez, don Eualio Eraso, don Julio Ortiz de Lanzagorta, don Ciriaco Perucha, don Saturnino Martínez, don Anselmo Villarreal, don José L. de Araujo, don Buenaventura Serrano, don Juan José Alonso, Sr. Sanz Martín, Sta, Baroja y Sr. Orive.

LINEAS DE AUTOMOVILES

Empresa La Estellesa.—Tiene la administración en la calle de la República 65.

Salidas de Logroño a Pamplona a las cinco menos cuarto de la mañana, dos menos cuarto y dos de la tarde.

Llegadas a Logroño, a las diez y diez y media de la mañana y siete de la tarde.

Empresa de Simeón Murga.—De Logroño a Santo Domingo. Tiene la Administración en el Café Hielmo.

Salida a las tres y media.

La Hispano Arnedana.—Administración en el Café Habana. Salidas de Logroño a las diez de la mañana y cuatro de la tarde.

La Protectora Riojana.—Administración en el Café Comercio. Salida de Logroño a Badarán a las tres y cuarto.

La Protectora Camerana.—Administración en el Café Suizo. Salida de Logroño a las cuatro y media de la tarde.

Empresa de Valentín Ibáñez—Administración en el Café Suizo. Salida de Logroño a Jubera a las [cuatro de la tarde.

Empresa de Sixto Abadía.—De Logroño a Viana. Administración en el Café Brillante. Hace varios servicios diarios.

Domingo Martínez

Cereales, Patatas y Legumbres

Salmerón, 3 LOGROÑO

GRAN FABRICA DE SALCHICHON **Pedro Coderch**

OLOT (Gerona)

CONSERVAS, EMBUTIDOS Y JAMONES

Pruebe Vd. los géneros de esta casa y será
un cliente asiduo

Representante: EMILIO GARCIA CRESPO

VILLA JUSTA (Chalet) Teléfono, 1565 LOGROÑO

NUEVA IMPRENTA

**Hace sus trabajos con
rapidez y economía**

AGUSTIN MARAÑON

Marqués de S. Nicolás, 108 Logroño

Empresa Melquiades.—De Logroño a Navarrete y Entrena. Hace varios servicios diarios.—Administración en el Café Puerto Rico.

Exprés de Fuenmayor.—Hace varios servicios diarios. Tiene la salida del Café Suizo.

Empresa Juan Martínez.—De Logroño a Laguna Salida de Logroño a las cuatro de la tarde. Administración en el Gran Casino.

Empresa Juan Martínez —De Logroño a Montenegro. Salida de Logroño a las cuatro de la tarde. Administración en el Gran Casino

Correo de Ocón.—De Logroño a Ocón. Salida de Logroño a las cuatro y media de la tarde. Administración en el Café Suizo.

Empresa Juan Martínez —De Logroño a Viguera. Salida de Logroño a las cuatro de la tarde.—Administración en el Gran Casino.

Empresa la Estellesa.—De Logroño a Mendavia. Salida en la Alhóndiga a las cinco de la tarde

Empresa Abel Pérez.—De Logroño a la Aldea. Salida de la Alhóndiga a las cinco de la tarde.

Empresa Gregorio Santa María.—De Logroño a la Laguardia. Salida de Logroño a las cinco de la tarde. Administración en la Posada Juan Antonio.

Empresa Mixto de San Asensio.—Salida de Logroño a las cinco de la tarde. Administración en el Café Suizo.

Empresa de Leonardo Herrador.—De Logroño a Aguilar de Navarra. Salida de Logroño a las cuatro de la tarde. Administración Marqués de San Nicolás 116.

CARRROCERIAS



LOGROÑO

LA RIOJA



Logroño

Empresa Juan Martínez —De Logroño a Albelda. Administración en el Gran Casino.

Empresa Calixto Jadraque.—De Logroño a Alberite. Administración Café El Brillante.

Empresa Juan Martínez —De Logroño a Najera. Administración Gran Casino.

Empresa Luis Núñez.—De Logroño a Ribafrecha. Administración Café el Brillante.

Empresa El Rápido de Santo Domingo.—Administración Café Hijelmo. Salida a las tres y media de la tarde.

Empresa Agustín Sanz. — De Logroño a Lazagurría. Salida a las cuatro de la tarde, Plaza de la Constitución.

Empresa Faustino Garrido.—De Logroño a Ventosa. Salida a las cinco de la tarde. Administración Café Puerto Rico.

Empresa M. Marijuan.—De Logroño a Uruñela, Salida a las cinco de la tarde del Café Puerto Rico.

De Logroño, Laguardia, Haro, Vitoria y Bilbao, Administración Café Puerto Rico.

Todos los Automóviles de las Empresas mencionadas, tienen la llegada a Logroño de nueve a nueve y media, en la calle de García Hernández junto a la Alhóndiga Municipal.

Comandancia Militar y Plana Mayor 6.^a Brigada de Artillería.

Están situadas en la calle de Navarrete el Mudo (junto a los Depósitos Administrativos).

Comandante Militar.—General de Brigada Excmo. Señor Don Victor Carrasco Amelivia; Comandante Accidental Secretario, jefe técnico de la Brigada y Mayor de Plaza, don

El Aguililla

La Mejor Cerveza

**Fábrica de hielo -
gaseosas - sifones**



H. Montes

**Vara de Rey, 22
Teléfono, 1788**

LOGROÑO

LA FRANCE

Compañía de Seguros contra incendios

Fundada en 1837

SUD DIRECTOR PROVINCIAL

Emilio García Crespo

Oficinas: Villa Justa, Carretera de Villamediana

Teléfono, 1565

LOGROÑO

Luis Marañón Torre; Comandante Ayudante de Campo, don Luis Molezún Núñez; Capitanes Auxiliares de dicha Plana Mayor, don Victoriano Onrubia Anguiano, don José López y don Escobar Martínez; Escribientes de oficinas Militares, Oficial 1.º don Jesús Rodríguez Matallana y Escribiente de 1.º don José María Barrés.

Comisario de Guerra.—Don Daniel López Martínez.

Jefe Administrativo, Capitán de Intendencia.—Don Emilio Jeréz de Garabi.

Guardia Civil

Está situado el cuartel de la Guardia Civil en la calle del Marqués de Murrieta.

Teniente Coronel, don Arsenio Cabañas Fernández de Castro; Comandante Mayor, don Pedro Parellada García; Capitán Cajero, don Emilio Quintana Caicedo; Jefe de la Línea, Teniente, don José Palacio Buitraga.

Cuarteles

El del General Urrutia, lo ocupa en la actualidad el Regimiento de Infantería núm. 24.

El de Artillería.—Construído en 1878, en la calle del General Espartero. Está alojado en él, el 12.º Regimiento de Artillería Ligera.

Hospital Militar

En la carretera de Burgos; cerca de la Beneficencia.

Médico Director, don Ignacio Granado Camino; Administrador, don José Bosmediano; Jefe Administrativo Capitán de Intendencia; don Emilio Jeréz de Garabi; Capitán Jefe

de Servicios, don Manuel Artacho; Capitán Farmacéutico, don Constantino Abía; Practicante de Farmacia, don Darío Oroz; Practicante de Clínicas, don Victorino de Lafuente; Comisario de Guerra Interventor del Hospital, don Daniel López Martínez; Auxiliar, don Juan Pérez.

Portero, don Eugenio Sáenz y Sáenz

Caja de Recluta núm. 39.

Está instalada en la calle de Navarrete el Mudo, junto a la Comandancia Militar.

Teniente Coronel Jefe, Comandante Jefe accidental, don Eliodoro Lozano Bergasa; Comandante, don Alfonso Sotelo Llorente.

Radio Rioja S. A.

Oficinas y estudios, República 41, 3.º

Horas de emisión; sobreniega de 13'30 a 15'00; noche de 21'30 a 23'30: Emisión infantil los jueves de 18'30 a 19'30.

Director artístico: Don José Eizaga; Director técnico: Don José María Centeno; Director de la Orquestina: Don Lorenzo Blasco; Jefe de oficinas y estudios: Don Eduardo Orío; Speaker: Srta. María Luisa Aguirrebeña; Speaker: Don Ricardo Alesón.

Compañía Lírica de Aficionados (C. L. A.)

Esta agrupación artística, actúa siempre y exclusivamente con fines benéficos, y desinteresadamente, siendo sus éxitos tantos como sus presentaciones al público en la escena. Dirigen esta notable agrupación, don José Eizaga y el Maestro Blasco, y el profesor de baile, don Cruz Viain.

El cuadro artístico de la Emisora, se nutre exclusivamente de elementos de la C. L. A.

Varias Asociaciones

Asociación Provincial de Veterinaria; Colegio Oficial de Practicantes y Colegio Oficial de Farmacéuticos, están instalados en la calle Pi y Margall, 26.

Estación de Arboricultura y Froricultura; Pi y Margall, 24, 1.º

Asociación de Labradores, Barriocepo, 38, 1.º

Junta Provincial de Reforma Agraria, instalada en el local de la Audiencia Provincial.

Cámara Agrícola Provincial, está instalada en la calle del General Zurbano, (Cinema Social).



¿Ha probado Vd. alguna vez galletas y chocolates

“ MELIA ” ?

Pídalas en todos los establecimientos

Representante: EMILIO GARCIA CRESPO

VILLA JUSTA (Chalet) Teléfono, 1565 LOGROÑO

Pueblos del Partido de Logroño

Agoncillo.—Dista de la capital 14 kilómetros, tiene 700 habitantes. Celebra sus fiestas el 16 de agosto. En esta jurisdicción, junto a la Estación de Recajo, está enclavado el Aeródromo Militar de Aviación, con el grupo núm. 23 compuesto de tres escuadrillas, correspondientes a la tercera escuadra de Barcelona y mandado por el comandante don Roberto White; Capitán de la 1.^a escuadrilla Sr Prado; Capitán de la 2.^a Sr. Yañez; Capitán de la 3.^a Sr. Navarro; Capitán de la Plana Mayor, Sr. Caberón.

Albelda de Iregua.—Distante de la capital 11 kilómetros. Fué fundada por Muza, rey moro, tiene 1.181 habitantes. Celebra sus fiestas el 2 de julio,

Alberite.—Está situado a 6 kilómetros y medio de la capital a orillas del río Iregua, en cuyo punto se toman las aguas para el abastecimiento de Logroño. Tiene 913 habitantes y celebra sus fiestas el 8 de septiembre y 11 de noviembre.

Cenicero.—Ciudad situada a 21 kilómetros de la capital. Tiene 2.600 habitantes. Celebra sus fiestas el 24 de junio, 3 de septiembre y 25 de octubre.

Clavijo.—Dista de la capital 17 kilómetros, tiene 424 habitantes, celebra sus fiestas el 25 de junio y 29 de septiembre.

Daroca de Rioja — Dista de la capital 17 kilómetros tiene 156 habitantes y celebra sus fiestas el 10 de agosto.

Entrena.—Dista de la capital 15 kilómetros y tiene 804 habitantes. Celebra sus fiestas el 3 de febrero y 24 de septiembre.

Fuenmayor.—Está situado a 13 kilómetros de la capital y tiene 2 251 habitantes. Celebra sus fiestas el 24 de junio, 14 de septiembre y 7 de diciembre.

Hornos de Moncalvillo.—Dista de la capital 16 kilómetros y tiene 215 habitantes. Celebra sus fiestas el 24 de septiembre.

Jubera.—Tiene las aldeas de Santa Engracia, Santa Cecilia, El Collado, Bucesta, Reinares, Santa Marina, San Martín y San Bartolomé. Dista de la capital 26 kilómetros y medio y tiene 1.223 habitantes. Celebra sus fiestas el 14 de septiembre y 6 de diciembre.

Lagunilla del Jubera.—Tiene el barrio de Ventas Blancas a 2 kilómetros y medio. Dista de la capital 23 kilómetros y tiene 1.125 habitantes. Celebra sus fiestas el primer domingo de octubre y el 30 de noviembre.

Lardero.—Dista de la capital 5 kilómetros y tiene 1.115 habitantes. Celebra sus fiestas el 30 de junio.

Leza del río Leza.—Está situado a 14 kilómetros de la capital y tiene 278 habitantes. Celebra sus fiestas el 29 de septiembre y 11 de noviembre.

Medrano.—Está distante de la capital 15 kilómetros y tiene 393 habitantes. Celebra sus fiestas el 20 de enero y el 8 de septiembre.

Murillo del río Leza.—Dista de la capital 14 kilómetros y tiene 2 025 habitantes. Celebra sus fiestas el 3 de agosto.

**Compra y Venta
de LANA y PIELES**



PEDRO MEDRANO

H a r o

Alegre su estómago comiendo los
Fiambres que hace **ARELLANO**

Elaboración propia del competente Charcutero

ANIANO R. ARELLANO

Fábrica y Venta: Calle de la República, 33

Sucursal: Plaza de Abastos, núms. 94 y 95

Puestos de **ARELLANO** Logroño

Nalda.—Tiene como agregada la aldea de Islallana. Dista 17 kilómetros de la capital / tiene 1.630 habitantes. Celebra sus fiestas el 16 agosto.

Navarrete.—Está distante de la capital 11 kilómetros y medio y tiene 1.846 habitantes. Celebra sus fiestas el 14 de agosto y el 29 de septiembre.

Ribafrecha — Está situado a 14 kilómetros de la capital y tiene 1.840 habitantes. Celebra sus fiestas el 24 de agosto y el domingo siguiente al 21 de septiembre.

Sojuela.—Dista 18 kilómetros de la capital y tiene 270 habitantes. Celebra sus fiestas el 28 de octubre.

Sotés.—Dista de la capital 15 kilómetros y tiene 507 habitantes. Celebra sus fiestas el 24 de junio y el 11 de noviembre.

Sorzano.—Situado a 11 kilómetros de la capital, con 500 habitantes.

Torremontalvo.—Está situado a 25 kilómetros de la capital y tiene 122 habitantes, incluyendo Somalo. Celebra sus fiestas el 12 de noviembre 30 de diciembre.

Viguera.—Tiene las aldeas de Castañares de las Cuevas y Panzares. Dista de la capital 21 kilómetros y tiene 1.390 habitantes. Celebra sus fiestas el 15 y 25 de agosto.

Villamediana de Iregua.—Está distante de la capital 5 kilómetros y medio y tiene 1.010 habitantes, Celebra sus fiestas el 16 de septiembre.

Zenzano —Dista 19 kilómetros de la capital y tiene 233 habitantes, incluyendo las aldeas de Villanueva de San Prudencio. Celebra sus fiestas el 24 de enero y 21 de diciembre.

Viuda de GREGORIO CASTILLO

87

INDICADOR DE LA PROVINCIA



BAR "EL SOL"

(c) Comunidad Autónoma de La Rioja

Calles, Plazas y Avenidas de Logroño

Adoratrices; Albornoz; Avenida 15 de Diciembre; Barriocepo; Boterías; Brava; Bretón de los Herreros; Caballería; Cabo Noval; Canalejas; Cardenal Aguirre; Capitán Gaona; Cerrada; Coso; Cristo (del); Carnicerías; Carmen (del); Cristobal Colón (Av); Particular de Múgica Duquesa de la Victoria; Francisco M Zaporta; Fontanillas; Fermín Galán; General Zurbano; General Espartero; Gallarza; Godofredo Bergasa; García Hernández; Hermanos Moroy; Herrerías; Hijos de M. Zuriano; Horno; Hospital Viejo; Isidro Iñiguez; Juan Lobo; Jaime Vera; Laurel; Marqués de Vallejo; M. de Murieta; Marqués de San Nicolás (Mayor); Mercaderes; Merced; Mendizábal; Muro de la Mata; Muro del Carmen; Muro de Cervantes; Navarrete el Mudo; Norte; Obispo Bustamante; Ochavo; Ollerías; Once de Junio; Pablo Iglesias; Pérez Galdós (Avenida); Peso; Pósito; Fuente; Pi y Margall; Rodríguez Paterna; Ronda de San Gregorio; Rey Pastor; Rodancha; Ruavieja; República Argentina; República; Sagasta; San Antón; Salmerón; Saturnino Ulargui; San Juan; Siervas de Jesús; San Agustín; Santiago; San Gil; San Francisco; San Pablo; Trinidad; Transversal D. Victoria; Transversal de Vara de Rey; Travesía M. de Dios; Travesía M. de Murieta; Travesía Ollerías; Travesía San Juan; Torrejón; Trujal; Vara de Rey; Yeros; Miguel Villanueva; San Roque; Travesía de Palacio; Gonzalo de Berceo; Democracia y Libertad


CIUDAD JARDIN.—Está situada entre la vía férrea y la Carretera de Zaragoza.

Todos los edificios son iguales, teniendo cada casa o

MUEBLES ANTA

Portales, 46

LOGROÑO



Muebles de Lujo y Económicos

Se amueblan Hoteles, Casinos, Cafés, Fondas
y demás Dependencias

MUEBLES PARA BODAS

Camas de Hierro y de Madera

Sillas -:- Lavabos

PRECIOS BARATOS

Telefono, 1875

vivienda preciosa huerta, jardín, además de magnífico arbolado.

Sus calles son: Joaquín Costa; Plaza de Castelar, Avenida del 14 de Abril; Blasco Ibáñez y Estanislao Figueroa.



FERROCARRIL

Nuevo horario de trenes que circulan por la Estación de Logroño.

DIRECCION CASTEJON - MIRANDA

	<u>Llegada</u>	<u>Salida</u>
Omnibus		6
Automotor	9'25	10
Correo	12'25	12'35
Rápido	19'15	19'20
Omnibus		20'15
Automotor	21'20	

DIRECCION MIRANDA - CASTEJON

	<u>Llegada</u>	<u>Salida</u>
Automotor		6'15
Omnibus	9'20	
Rápido	11'25	11'30
Correo	15'45	15'55
Automotor	19'10	19'45
Omnibus	23'55	

Emilio García Crespo

Agente Comercial Colegiado y Matriculado

VILLA JUSTA [Chalet] Tlfno. 1565

LOGROÑO

COMERCIALES

(antes de hacer sus pedidos consúlteme precios del artículo que necesite).

Gran Fábrica de Aguardientes, Licores y Jarabes

Vicente, Soria y Pérez

CARIÑENA

REPRESENTANTE EN LA PROVINCIA

EMILIO GARCIA CRESPO

VILLA JUSTA (Chalet) Teléfono, 1565 LOGROÑO



Partido de Haro

HARO.—Ciudad de 8.871 habitantes, cabeza del partido judicial de su nombre, en la margen derecha del río Ebro a 44 kilómetros de Logroño. Como edificios notables, merecen especial mención la parroquia de Santo Tomás Apóstol y la Basílica de la Vega.

Durante las guerras de la Edad Media, ha sido completamente destruída por dos veces, En 1.168 fué nuevamente poblado por don D. Diego Lópe de Haro, el cual le dió su nombre.

Tiene abundante comercio e industria que de por sí sólo da vida propia a esta ciudad.

Sus ricos vinos, champagnes espumosos y coñacs, gozan de fama univesal, exportándose en grandes cantidades a toda Europa y América.

Se recolecta mucho vino, cereales, legumbres y frutas.

Tiene minas de coalín, hierro y salinas.

Se celebran ferias del 30 de mayo al 7 de junio y del 8 al 15 de septiembre las de más importancia, por ir acompañadas de muchos espectáculos.

FABRICA

de

Aguardientes y Licores

Jabones - Aceites - Coloniales

**Bernal, San Ildefonso
y Cñía. Ltda.**

Sucesores de ENRIQUE UGALDE

Teléfono, 39 HARO

Esta ciudad está dotada de excelentes y abundantes aguas potables por todas partes.

Se celebran mercados muy concurridos todos los martes. Tiene un magnífico paseo que se denomina «La Florida de la Vega».

Templos.—La parroquia de Santo Tomás: fué construída hacia fines del siglo VIII. Párroco don Florentino Rodríguez.

Basílica de la Vega.—Este suntuoso templo, está situado junto a los jardines del mismo nombre. Fué construido en el año 1603.

Capellán, don José Monroy,

Iglesia del Hospital.—Está situada en el mismo edificio que la cárcel y el teatro. Fué construída en el año 1500. Capellán, don Aurelio Retes.

Comunidades Religiosas.—Hermanas de la Caridad del Hospicio, Hospital y escuelas; se fundó el 7 de junio de 1863. Siervas de Jesús, el 15 de mayo de 1888.

Teatro Bretón de los Herreros.—Este magnífico edificio, es propiedad de la ciudad. En la actualidad es empresa de dicho coliseo, la sociedad «Amigos de Haro».

Plaza de Toros—Tiene cabida para unos 8.000 espectadores, con excelentes comodidades en sus dependencias.

Frontón.—En las proximidades de la Vega, magnífico frontón, propiedad de los señores Fernández y Carrasco.

En dicho edificio, también se dan secciones de cine y otros espectáculos.

Grandes Fábricas de Queso Manchego

“Los Claveles”

MARCA REGISTRADA

Oficinas en Madrid:

Emilio Menéndez Pallarés, 4

Teléfono, 25272

Agente Regional:

EMILIO GARCIA CRESPO

Teléfono, 1565

Villa Justa (Chalet)

LOGROÑO

FARMACIA - DROGUERIA - PERFUMERIA

Victor Aguirre

Productos garantizados para Vinos

Lo mejor para el dolor de muelas CALMOL AGUIRRE

Depósito de la gran lejía PLATA

Plaza de la Paz, 14 (Esquina Arrabal) HARO

Telégrafos.—Se hallan instaladas estas oficinas y despacho, en la calle de la Vega, núm. 40.

Se pueden depositar telegramas para todas las estaciones de España y Extranjero

Horas de 9 a 21.

Jefe, don José María Godoy

Teléfonos.—Tiene instalada la Central, en la calle de Canalejas, núm. 41.

Está abierto al público, desde las 8 de la mañana hasta las 11 de la noche.

Juzgados.—Están situados en la calle de la Vega, núm. 19, 1.º derecha.

Juez de 1.ª instancia e instrucción de Haro y su partido, don José Zambalamberri y Gayo; Secretario judicial, don José Irazusta Beraza; Oficial habilitado, don Santiago Velázquez Sáenz; Alguacil judicial, don Angel del Pino Giménez.

Juez municipal, don Luis Bombín; Fiscal, don Fernando Díaz; Secretario, don Daniel Malvarez; Alguacil, don Leoanardo López

Hospicio.—Director, el Capellán don Anacleto Almarza.

Registrador de la Propiedad.—Don Gaspar Rodríguez Aguirre; Sustituto, don Adrián del Val

Está instalado en la calle de la Vega, núm. 44, Horas de oficinas de 9 a 1.

Correos.—Está instalada la administración, en la calle de la Vega, núm. 21. Administrador, don Nemesio López Castilla. —Horas de oficina, de 10 a 12 de la mañana y de 16 a 17 de la tarde.

Cárcel del Partido.—Está situada en el mismo edificio donde se encuentra el Teatro; Jefe; don Víctor López.

Administración de Loterías.—Encargado, don Julián Mendavia.

Estación de Viticultura y Enología.—Ingenieros agrónomos. Director, don Moisés Martínez Zaporta; Ingenieros agrónomos agregados, don Miguel Ubillos Música y don Bonifacio Fernández Torralba; Peritos agrícolas del Estado, don Luis Videgáin González y don Julio Luis Cazarro Romón; Personal subalterno; jefe de bodega, don Evilasio Sarralde Pérez; Capataz de cultivos, don Vicente Ruiz Ventosa; Auxiliar microfotográfico, don Manuel Salvadores Ferrero; Portero, don Eugenio Arcaya y García; Personal auxiliar administrativo, don Valentín González Gascón.

Guardia civil.—Está situado el cuartel en la calle de Linares Rivas

Contribuciones.—Se hallan establecidas estas oficinas en la calle de la Vega, núm. 32, 2.º

Recaudador, don Emilio Ocina; Auxiliar, don Claudio Orbañanos; horas de oficina de 9 a 1 y de 3 a 6 de la tarde.

Instrucción Pública.—Escuela graduada de niños Director, don Francisco Moneo

Escuela graduada de niñas; Directora, doña Juanita Baignorri; Seccionistas, doña Natividad Busquet, doña María Antonia Díez, doña Manuela López, doña María Araceli Luzziaga, doña Anunciación Martínez y doña Inés Serrano.

Ayuntamiento.—Está enclavada la Casa Consistorial en un hermoso edificio de la Plaza de la Paz, construido en el año 1775.

Alcalde-Presidente, don Prudencio Fernández Lacuesta; Primer Teniente, don Felipe Aragón; Segundo, don Felipe López Elorza, Tercero, don Segundo Ogueta; Síndico, don José Peña. Concejales, don José María Lacuesta; don Guillermo Gato; don Antonio Estefanía; don Félix Alonso; don José María Mazón; don Fernando Pausa; don Jesús Gómez Cruzado; don Dionisio del Prado y don Gerardo Labarga.

Oficinas Centrales.—Secretario, Don Jesús García Talavera; Oficiales; Oficial mayor, don Enrique Herмосilla; 1.º don Valentín Grandal; 2.º don Julián Colina; Ordenanza, don Romualdo Galajares; Depositario, don Ildefonso Eche-
nove; Interventor, don Emilio Gutiérrez.

Servicios municipales.—Jefe de la Guardia Municipal, don Evaristo Ruíz; Jefe de Celadores, don Domingo Berrozpez; Fontanero, don José María Sedano; Maestro aparejador, don Ernesto Montión.

Administración de Arbitrios.—Oficial 1.º don Anselmo Lacuesta; Auxiliares, don Daniel Gómez y don Esteban Díez; Cabos, don Félix Goya y don Tomás Extremiana.

Beneficencia municipal.—Médicos titulares, don Antonio Campo, don Santiago Díaz y don Fernando Pausas; Practicantes titulares, don Fortunato Hueda y don Félix Orue; Farmacéuticos, don Agustín Tosantos Baltanas, don José María Villamor y don José Grande.

Casa de Socorro.—Situada en la Plaza de la Paz, núm. 28. Servicio permanente, alternando mensualmente médicos y practicantes titulares.

Parque Municipal de Desinfección.—Encargado, don Manuel Rosales

Junta Municipal de Sanidad.—Inspector, don Santiago Díaz.

Banda Municipal.—Director, don Edesio de la Fuente.

Matadero Municipal.—Inspector facultativo, don Antonio Beriain; Administrador Jefe, don Leopoldo Viguri.

Plaza de Abastos.—En el año 1918 se inauguró en el centro de la ciudad, esta elegante plaza la cual está dotada de excelentes comodidades.


Círculos.—Comunidad de Labradores, Católico de Obreros, Unión Artesana, Izquierda Republicana, Acción Popular, Centro de Sociedades Obreras y Círculo Tradicionalista.

Hospital.—Se halla emplazado en plena campiña, al lado de la Plaza de Toros.

Médico-Director, Doctor Mozos; Farmacéutico, don Víctor Aguirre; Practicante, don Marcelo Zubiaurri.

Banco de España.—Director, don Ramón Brox y Parra; Interventor, don Iluminado Moreno Ceniceros; Cajero, don Mariano Gorriá Floria; Secretario, don Ramiro de Arriba y Estrada; Oficiales, don Antonio Briones Velez, don Antonio Paternina Iturriagagoitia y don Angel Corcuera y Corcuera; Ayudante, don Adolfo Campillo Oslé; Cobradores, don Deogracias Martínez Martínez y don Francisco Valerdi Viota; Portero, don Tomás Hernández Ortega; Ordenanzas, don Manuel Solana Eguizábal, don Juan Cruz Martínez de Zabarte y Lataburo y don Tomás Andrés Tomé.

Médicos.—Don José Mozos, don Fernando Pousa, don Antonio Campo, don Santiago Díaz, don Víctor García



Visite esta Casa

Haro



Medina, don Paulino Calatayud, don Manuel Mozos, don Armando Saralegui y don Fernando Ledesma.

Practicantes —Don Santiago Carrillo, don Fortunato Hueda, don Félix Orue y don Saturnino Martínez.

Abogados.—Don Ricardo Sáenz de Santa María, don Félix Arbaiza, don José María Monzón, don Sotelo Llorente y don José García Medina.

Coches Automóviles.—De Haro a Pradoluengo, de Haro a Belorado, por Santo Domingo; de Haro a Valgañón, de Haro a Treviana; de Haro a Nájera y de Haro a San Millán de la Cogolla.

Ferrocarril—Recorre la línea de Haro a Ezcaray los pueblos de Haro (empalme), Haro (ciudad), Casalarreina, Castañares, Bañares, Santo Domingo, Santurde, Ojacastro y Ezcaray. Hace un total de 34 kilómetros de recorrido. La llegada y salida de los trenes está en combinación con los de la línea del Norte.



Pueblos del Partido de Haro



Abalos.—Está distante 17 kilómetros de Haro y 33 de Logroño; tiene 557 habitantes y celebra sus fiestas el 8 de septiembre.

Anguciana.—Está situado a 5 kilómetros de Haro y 49 de Logroño; tiene 711 habitantes y celebra sus fiestas el 29 de abril y 8 septiembre; tiene agregada la aldea de Oreca.

MARRODAN y REZOLA

INGENIEROS

S. L.

Talleres
de
Construc-
ción
de
Máquinas



Fundición
y
Calderería

Miguel Villanueva, 11 - Esquina a Vara de Rey

Teléfono, núm. 1105 LOGROÑO

Almacenes de Hierros, Aceros, Ferrería, Carbones
Cementos, Materiales de construcción, etc.

Especialidad en prensas y material vinícola perfeccionado
puentes, armaduras, y construcciones metálicas en general

Instalaciones para riegos Bombas de todas clases.

Hornos, Amasadoras,

Maquinaria de Panadería etc., etc.

Briñas.—Dista 3 kilómetros de Haro y 39 de Logroño tiene 494 habitantes y celebra sus fiestas el 16 de septiembre.

Briones.—Situado a 5 kilómetros de Haro y 37 de Logroño, tiene 2 500 habitantes y celebra sus fiestas el domingo siguiente al 14 de septiembre.

Casalarreina.—Distante 5 kilómetros de Haro y 49 de Logroño, tiene 1 728 habitantes y celebra sus fiestas el domingo siguiente a San Mateo

Castañares de Rioja.—Dista 11 kilómetros de Haro y 55 de Logroño; tiene 814 habitantes y celebra sus fiestas el primer domingo de mayo, 8 y 14 de septiembre.

Cellorigo.— Situado a 17 kilómetros de Haro y 55 de Logroño; tiene 179 habitantes y celebra sus fiestas el 28 de agosto.

Cihuri.—Dista 6 kilómetros de Haro y 51 de Logroño; tiene 490 habitantes y celebra sus fiestas el 7 de agosto.

Cuzcurrita de río Tirón.—Dista 11 kilómetros de Haro y 53 de Logroño, tiene 1.450 habitantes y celebra sus fiestas el 29 de septiembre.

Foncea y Arcefoncea.—Dista 17 kilómetros de Haro y 53 de Logroño; tiene 560 habitantes y celebra sus fiestas el 29 de septiembre.

Fonzaleche.—Dista 14 kilómetros de Haro y 55 de Logroño; tiene 718 habitantes incluyendo su agregada Villaseca. Celebra sus fiestas en septiembre y 11 de noviembre.

Galbarrull.—Dista 14 kilómetros de Haro 58 de Logroño; tiene 263 habitantes y celebra sus fiestas en septiembre sin fecha determinada.

LA CATALANA



Compañía Española de
Seguros contra Incendios
a prima fija
Inscrita en el Ministerio

FUNDADA EN 1865

Subdirector **I. IRAZU HARO**

Quincalla y Mercería

Hilario del Val

Artículos de Viaje, de Barbería y de Pesca

Cuchillos, Navajas, Cubiertos, Tijeras y Hules

Casa especializada en papeles para fumar

Gran surtido en baratijas para fiestas

Plaza de la República, 4 HARO

Gimileo.—Dista 3 kilómetros de Haro y 41 de Logroño tiene 182 habitantes y celebra sus fiestas el 8 de febrero.

Ochánduri.—Dista 8 kilómetros de Haro y 50 de Logroño; tiene 265 habitantes y celebra sus fiestas el 8 y 9 de septiembre.

Ollauri.—Dista 4 kilómetros de Haro y 47 de Logroño; tiene 800 habitantes y celebra sus fiestas el 10 de diciembre.

Rodezno.—Tiene como agregada la aldea de Cuzcurritilla; dista 6 kilómetros de Haro y 50 de Logroño; tiene 817 habitantes y celebra sus fiestas el 20 de enero y 10 de julio.

Rivas de Tereso.—Tiene 150 habitantes y celebra sus fiestas el 11 de noviembre.

Sajazarra.—Está distante 11 kilómetros de Haro y 55 de Logroño; tiene 650 habitantes y celebra sus fiestas el 8 y 9 de septiembre.

San Asensio.—Tiene como agregados los caseríos La Estrella y Villarrica; dista 13 kilómetros de Haro y 32 de Logroño; tiene 2.420 habitantes y celebra sus fiestas del 15 al 20 de septiembre.

San Vicente de la Sonsierra.—Dista 11 kilómetros de Haro y 45 de Logroño; tiene 2.820 habitantes y celebra sus fiestas el 22 de enero y 26 de junio. Tiene como agregada la aldea de Peciña.

Tirgo.—Dista 8 kilómetros de Haro y 50 de Logroño; tiene 456 habitantes y celebra sus fiestas el 6 de Agosto.

Treviana.—Dista 20 kilómetros de Haro y 55 de Logroño; tiene 1.232 habitantes y celebra sus fiestas el 8 de septiembre.

Villalva de Rioja.— Dista 5 kilómetros de Haro y 43 de Logroño; tiene 397 habitantes y celebra sus fiestas el 26 de junio y primer domingo de septiembre.—

Zarratón — Dista 7 kilómetros de Haro y 38 de Logroño; tiene 655 habitantes y celebra sus fiestas el 13 de febrero



LUBRIFICANTES

PASCUAL Y LASA

DEPOSITOS:

Pamplona - San Sebastián - Estella - Tudela
Sangüesa - Ejea de los Caballeros

DESPACHO:


Avda. de la República, 8 - Tfno. 32 - TAFALLA (Navarra)

Saquerío nuevo de todas clases, Accesorios para la industria, correas, goma, pelo camello, cuero y Búfalo Agentes exclusivos para Navarra de la acreditada marca de correas de goma Hutchinson

Agencia para Rioja, Soria, Burgos y Alava

LOGROÑO

Avenida de Colón, 9-1.º Izqda.



Partido de Calahorra

CALAHORRA.—Está situada esta Ciudad a 48 kilómetros de Logroño y tiene 11.600 habitantes. Además del Ebro, baña su fertilísima campiña el afluente del citado río llamado Cidacos. En su terreno que es fértil y salitroso, se recolectan abundantes cereales, vinos, aceite, riquísimas frutas y hortalizas que han conquistado en todos los mercados del mundo, justísima fama.

Cuenta con 30 grandes fábricas de conservas, y una magnífica Azucarera, en cuyos centros de elaboración se emplean centenares de obreros.

Nace en esta ciudad el ferrocarril Calahorra-Arnedillo y pasa por la misma el ferrocarril del Norte.

Cuenta con servicio de automóvil para las líneas de Soria, Estella, Andosilla, Azagra, Aldeanueva y en la época veraniega con servicio de coche también para el Balneario de Arnedillo.

Celebra mercados todos los jueves, ferias en los días del 25 al 28 de mayo y 19 al 22 de noviembre y las fiestas principales, en las fechas de 31 de agosto y 1 y 2 de septiembre.

en las que se conmemoran la festividad de los Patronos San Emeterio y San Celedonio.

Ayuntamiento.—Consta de 18 Concejales, de los cuales han de elegirse los Tenientes Alcaldes y Alcalde presidente, que lo es en la actualidad, don Emilio González; Secretario, don Amalio Calvo Gil; Interventor, don Lucilo de Abajo.

Médicos.—Titulares, don Joaquín García Antoñanzas, don Máximo Tapia y el Tocólogo, don Amador García Miguel; Forense, Fabriciano M. Benavides; Oculista, don F. Angel Chavarría López; Odontólogos, don José Fabón y don Celso Jiménez Zapatal; Libres, don Daniel Antoñanzas Marín y don José de Abajo Zamorano.

Farmacéuticos.—Titulares, don Félix Colis, don José Pagola, don José Olagüenaga, don Agustín Araoz y don Manuel Piñeiro Tejada

Veterinarios.—Don Mateo Beaumont, don Felipe Achútegui, don E. Luis García del Moral y don Agustín Beriaín.

Inspectores de carnes.—Don Agustín Beriaín y don E. Luis García del Moral.

Higiene y Sanidad Pecuaria.—Don Mateo Beaumont.

Practicantes.—Titulares, Eliodoro Sada, don Vicente Herce y don Constancio Aragonés; Libres, don Victorio Martínez, don Angel Ramirez, don Emilio González, don Julio Lavilla y don Francisco Barco.

Comadronas.—Titulares; doña Rosario Lecumberri y doña Pilar Fuster

Abogados.—Don Luis García Antoñanzas y don Atilano Arizmendi García.

Procuradores.—Don Luis A. de Garro y don Felipe Sánchez.

Notarios.—Eclesiástico, don Emilio Palacios; Civil, don Juan Royo Zurita.

Registrador de la Propiedad.—Don Joaquín Díaz.

Guardia civil.—Capitán, don Jesús Miranda; Sargento, don Andrés Egea. El puesto está compuesto por fuerzas de Infantería y Caballería.

Carabineros.—Jefe del puesto, Cabo, don Gerardo Correo Moreno.

Juzgados.—Juez de 1.^a instancia e instrucción, don Víctor Ruiz de la Cuesta; Secretario, don Cándido Mola Fuertes; Alguacil, de Antonio Recio.

Juez municipal, don Antonio Palacio; Secretario, don Cándido Jiménez; Alguacil, don Pedro Teruel.

Centros de Enseñanza.—Instituto local de 2.^a Enseñanza.—Director, don Enrique Lagunero Alonso; Secretario, doña Elena Revuelta Revuelta.

Secciones graduadas de niños y niñas.—Consta cada una de estas secciones de cuatro grados, siendo los Directores de las mismas, don Hilario Bozalongo y doña Juana González, respectivamente

Obispado de Calahorra y Lacalzada.—Obispo, Ilmo. Sr. Dr. Don Fidel Martínez; Secretario de Cámara'

Juan Palacios

BANCA

LOGROÑO Calle de la Estación, 2

Operaciones que realiza

Compra venta de Valores

Cuentas de Crédito con garantía personal y prendaria


Descuentos sobre la plaza

Cuentas - Corriente con interés

Imposiciones a plazo

Negociación de cupones

LIBRETAS DE CAJA DE AHORROS



Huchas para

el pequeño

ahorro

don Clemente de Cossio; Vice-secretario; don Santiago López.

Vicario General del Obispado, don Faustino Dégano
Provisor del Obispado, don Fernando Bujanda.

Cabildo Catedral, Presidente, M. I Sr. Dean don Faustino Dégano. El clero catedral se compone de 18 Canónigos y 14 Beneficiados.

El Obispado comprende 358 parroquias, de ellas son de Término, 18; de Ascenso, 64; de Entrada, 152; Rurales de 1.^a 51 y de 2.^a 73.

El total de Sacerdotes del Obispado, es de 610, incluido clero catedral, parroquial abscripto.

Conventos.—Existen los de P. P. Agustinos; P. P. Carmelitas; P. P. del Corazón de María y M. M. Carmelitas. Existen también un Colegio para la enseñanza los M.^lM. Teresianas con internado. P. P. Agustinos y Hermanos de la Doctrina Cristiana.

Hospital.—Este benéfico establecimiento se halla servido por Hermanas de la Caridad, teniendo a su cargo también la Sección de la Casa Cuna.

Asilo de Ancianos.—Está a cargo de las Hermanitas de los Pobres

Giro mútuo y Administración de la Tabacalera. Don Arturo Bermejo.

Correos.—Jefe, don Julio Marín Aldea.

Telégrafos.—Jefe, don Esteban Lana Romero.

Teléfonos.—Jefe, señorita María Dolores del Campo Co. clera.

Carpintería Mecánica

HIJO DE

Vicente Zapata

Construcción de toda clase de obras
de Carpintería

Pi y Margall, 2 (Antes Carmelitas)

Teléfono 1669

LOGROÑO

ACEITUNAS SEVILLANAS

Evaristo del Castillo

CAMAS [Sevilla]


Antes de hacer sus pedidos consulte
precios al Representante

EMILIO GARCIA CRESPO

Teléfono, 1565

LOGROÑO

VILLA JUSTA (Chalet)




Logroño Estatua de Espartero

Carpintería Mecánica

INSTITUTO DE

Vocación y Aprendizaje

Comunidad Autónoma de La Rioja



Teléfono: 1885

LOGROÑO

Estado de España

Círculos y Sociedades.—Casino Principal, Nuevo Casino, Unión Calahorrana, Círculo Católico de Obreros, Sindicato Defensa del Agricultor, Sindicato Agrícola Católico y Unión Remolachera.

Bancos.—Banco de Vizcaya, Banco Hispano Americano, Español de Crédito, Sres. Moreno y Comp.^a Sres. Herrero Riva y Comp.^a y Previsores del Porvenir.

Loterías.—Administrador, doña Dolores Martínez (Viuda de A. Santolaya).

Sociedades benéficas.—Existe una de Socorros Mutuos entre Artistas

Suministros de aguas.—Aguas Potables de Calahorra S. A. Administrador - Gerente, don Juan Madorrán Guindo.

Energía Eléctrica.—Electricista Calahorrana «Nicolás Palacios», Gerente, don Felipe Broquetas Panella; «Electra Carcar», Gerente, don Agapito Diaz Palacio.

Teatros.—Existen dos magníficos; «Teatro Diaz» propietario y empresa don Santiago Díaz; «Ideal Cinema» empresa, don Alejandro Martínez Salazar.

Plaza de Toros.—Magnífico edificio de reciente construcción, Gerente, don Luis Navarro.

Frontón.—Propietario y empresa, don Emilio Saralegui.

Ferrocarriles.—Jefe de la Estación del Norte, don José Fernández; y de los Ferrocarriles estrechos de Calahorra-Arnedillo, (Vacante).



Pueblos del Partido de Calahorra

Alcanadre.—Está situado a 17 kilómetros de Calahorra y 28 de Logroño; tiene 1.470 habitantes y celebra sus fiestas el 15, 16 y 17 de agosto.

Ausejo.—Está situado a 17 kilómetros de Calahorra y 28 de Logroño; tiene 1.783 habitantes y celebra sus fiestas el 15 de agosto y el domingo siguiente.

Autol.—Está situado a 11 kilómetros de Calahorra y 44 de Logroño; tiene 2.730 habitantes y celebra sus fiestas el 8 de septiembre.

Pradejón.—Está situado a 11 kilómetros de Calahorra y 33 de Logroño; tiene 1.010 habitantes y celebra sus fiestas el 13 de julio y el 19 de noviembre.

¿Ha probado Vd. alguna vez galletas y chocolates

“NELIA”?

Pídalas en todos los establecimientos

Representante: **EMILIO GARCIA CRESPO**

VILLA JUSTA (Chalet)

Telefono, 1565

LOGROÑO



Partido de Najera

NAJERA.—Se halla situada esta ciudad al pié de una cordillera de montañas, continuación de la Sierra de Valvanera. Distante de Logroño 27 kilómetros.

Es esta pintoresca ciudad una de las más antiguas de España.

Es antigua corte de los Reyes de Navarra y fué fundada por los árabes durante su dominación en España.

El Rey, D. García VI. de Pamplona, fundó en el año 1.052 el famoso Monasterio de Santa María. En la actualidad es destinado a convento de frailes franciscanos; los cuales son los encargados de la conservación del edificio que ha sido declarado Monumento Nacional. En la actualidad tiene Najera 2.793 habitantes. En su campiña que es fertilísima, regada por el río Najerilla, se producen abundantes frutas, hortalizas, vinos, cereales y aceites.

Ayuntamiento —Alcalde, don Alejo Nalda Sojo; Secretario, don Fernando Marquina Falcón; Oficial de Secretaría y Depositario, don Cándido Lacalle Rorero.

Médicos.—Don Adolfo Ortiz de Zárate; Titulares y Subdelegados, don Bruno Murga y don José Calvo.

Farmacéuticos.—Don Marcelino Argeo Mendiola, don Emilio Ruiz de Oña y don Luis López de Haro.

Abogados.—Don Julio Sáenz de Buruaga.

Procuradores.—Don Juan Antonio Lacalle y don Gonzalo Colomo.

Guardia civil. Jefe de línea, Teniente, don Indalecio Peña Azofra.

Veterinario.—Don Adolfo Fernández, Subdelegado.

Juzgados —Juez de 1.^a instancia, don Elisardo Sotés; Secretario, don Angel Fernández Villamar.

Juez municipal, don Alejandro Ruiz; Secretario, don Ramón Bacigalupe.

Registrador.—Don Gonzalo Moris Marrodán.

Notario.—Don Gabriel Molina.

Círculos.—Círculo Católico y Sociedad «Gran Casino»

Clero.—Párroco, don Félix Ayala Hernáez.

Existe un convento de frailes, de la Orden de San Francisco; otro de monjas clarisas y un Hospital del Refugio del que es Rector, don Eduardo Sotés.

Maestros.—Don Paulino del Sol, don Emilio Ulecia, don Valentín de la Iglesia; Maestras, doña Elisa Santos, doña Alberta Villar y doña Julia Alesón.

Bancos.—Tienen Sucursales los Bancos, Español de Crédito y Central; y Agencias el Urquijo Vascongado y el Banco de Vizcaya.



Pueblos del Partido de Nájera

Alesanco.—Dista 6 kilómetros de Nájera y 33 de Logroño; tiene 1.284 habitantes y celebra sus fiestas el 25 de julio y el domingo siguiente al 8 de septiembre.

Alesón.—Dista 6 kilómetros de Nájera y 22 de Logroño; tiene 200 habitantes y celebra sus fiestas el 26 de julio.

Angulano.—Situado a 17 kilómetros de Nájera y 43 de Logroño; tiene 1.650 habitantes y celebra sus fiestas el 22 de julio; tiene como agregada la aldea de Villanueva. En su jurisdicción está enclavado el célebre Monasterio de Valvanera.

Arenzana de Abajo.—Dista 6 kilómetros de Nájera y 33 de Logroño; tiene 650 habitantes.

Arenzana de Arriba.—Dista 8 kilómetros de Nájera y 33 de Logroño; tiene 650 habitantes.

Azofra.—Dista 6 kilómetros de Nájera y 33 de Logroño; tiene 537 habitantes.

Badarán.—Dista 11 kilómetros de Nájera y 37 de Logroño; tiene 997 habitantes y celebra sus fiestas el 16 de agosto.

Baños de río Tobía.—Dista 11 kilómetros de Nájera y 37 de Logroño; tiene 995 habitantes y celebra sus fiestas el 21 y el 22 de septiembre.

Berceo.—Dista 43 kilómetros de Logroño y tiene 559 habitantes; celebra sus fiestas el primer domingo de octubre y 10 de diciembre.

Bezares.—Dista 9 kilómetros de Nájera y 30 de Logroño; tiene 130 habitantes.

Bobadilla.—Dis'a 11 kilómetros de Nájera y 33 de Logroño; tiene 198 habitantes y celebra fiestas el 24 de junio.

Brieva.—Dista 43 kilómetros de Nájera y 49 de Logroño; tiene 389 habitantes.

Camprovín.—Dista 8 kilómetros de Nájera y 28 de Logroño; tiene 498 habitantes incluyendo la aldea Mahave.

Canales de la Sierra.—Dista 48 kilómetros de Nájera y 77 de Logroño; tiene 920 habitantes incluyendo la aldea de Velandia y la casa ermita de Nuestra Señora de la Soledad.

Canillas.—Dista 11 kilómetros de Nájera y 38 de Logroño; tiene 260 habitantes y celebra sus fiestas el 8 de septiembre.

Cañas.—Dista 11 kilómetros de Nájera y 36 de Logroño; tiene 300 habitantes y celebra sus fiestas el 20 de diciembre.

Cárdenas.—Dista 6 kilómetros de Nájera y 30 de Logroño; tiene 366 habitantes y celebra sus fiestas el 12 de octubre.

Castroviejo.—Dista 14 kilómetros de Nájera y 22 de Logroño; tiene 322 habitantes.

Cordovín.—Dista 8 kilómetros de Nájera y 35 de Logroño; tiene 320 habitantes y celebra sus fiestas el 10 de julio y el 29 de septiembre.

Estollo.—Tiene 415 habitantes y celebra sus fiestas el 3 de febrero y el 6 de septiembre.

Hormilla.—Tiene 828 habitantes, y dista de Logroño 32 kilómetros y celebra sus fiestas el 10, 11 y 12 de noviembre.

Hormilleja.—Tiene 420 habitantes y celebra sus fiestas el 24, 25 y 26 de noviembre y dista de Logroño 33 kilómetros.

Huércanos. Dista 6 kilómetros de Nájera y 22 de Logroño; celebra sus fiestas el 27 de julio.

Ledesma.—Dista 17 kilómetros de Nájera y 40 de Logroño; tiene 188 habitantes y celebra sus fiestas el 24 de agosto.

Manjarrés.—Dista 8 kilómetros de Nájera y 31 de Logroño; tiene 269 habitantes y celebra sus fiestas el 17 de agosto.

Mansilla.—Dista 44 kilómetros de Nájera y 66 de Logroño; tiene 623 habitantes y celebra sus fiestas el 14 de septiembre.

Matute.—Dista 17 kilómetros de Nájera y 44 de Logroño; tiene 771 habitantes y celebra sus fiestas el 16 de junio.

Pedroso — Dista 17 kilómetros de Nájera y 40 de Logroño; tiene 557 habitantes y celebra sus fiestas el 8 de septiembre.

San Millán de la Cogolla.—Dista 17 kilómetros de Nájera y 41 de Logroño; tiene 850 habitantes y celebra sus fiestas el 12 de noviembre. Cuenta con las aldeas de El Río y San Andrés. Existe un colegio de P. P. Agustinos fundado en 1.053 por don García Rey de Navarra.

Casa SABAS



**Calzados de
todas clases**

Elegantes y económicos

Marqués de S. Nicolás, núm. 86 LOGROÑO

Gran Fábrica de Cestos Terreros
para enavses de fruta, obras y minas

SIMON GURRUCHAGA

NUARBE - AZPEITIA (Guipúzcoa)

DELEGADO DE VENTAS:

Emilio García Crespo

Teléfono, 1565

LOGROÑO

VILLA JUSTA (Chalet)

Santa Coloma.—Dista 10 kilómetros de Nájera y 31 de Logroño; tiene 456 habitantes y celebra sus fiestas el 28 de mayo.

Tovia.—Dista 17 kilómetros de Nájera y 38 de Logroño tiene 192 habitantes y celebra sus fiestas el 3 de diciembre.

Torreclilla sobre Alesanco.—Dista 11 kilómetros de Nájera y 43 de Logroño; tiene 200 habitantes y celebra sus fiestas el 15 de agosto.

Tricio.—Dista 3 kilómetros de Nájera y 22 de Logroño; tiene 666 habitantes y celebra sus fiestas el 7 y 24 de agosto.

Uruñuela.—Tiene 1.022 habitantes y celebra sus fiestas el 1.º de mayo.

Ventosa.—Dista 8 kilómetros de Nájera y 20 de Logroño; tiene 353 habitantes y celebra sus fiestas el 2 de julio y el 28 de noviembre.

Ventrosa.—Dista 33 kilómetros de Nájera y 55 de Logroño; tiene 527 habitantes y celebra sus fiestas el 16 de agosto.

Villar de Torre.—Dista 14 kilómetros de Nájera y 38 de Logroño; tiene 439 habitantes y celebra sus fiestas el 24 de junio.

Vilavelayo.—Dista 44 kilómetros de Nájera y 77 de Logroño; tiene 493 habitantes.

Vilaverde de Rioja.—Dista 20 kilómetros de Nájera y 44 de Logroño; tiene 220 habitantes y celebra sus fiestas el 25 de noviembre.

Viniegra de Abajo.—Dista 44 kilómetros de Nájera y 60 de Logroño; tiene 400 habitantes y celebra sus fiestas el 25 y 26 de julio.

Viniegra de Arriba.—Dista 51 kilómetros de Nájera y 67 de Logroño; tiene 312 habitantes y celebra sus fiestas el 22 julio.

Villarejo.—Dista 44 kilómetros de Logroño; tiene 150 habitantes y celebra sus fiestas el 26 de julio.



Partido de Alfaro



ALFARO.—Ciudad y cabeza de partido de su nombre, situada a 72 kilómetros de Logroño; tiene 8.200 habitantes Estación de Ferrocarril, campo de Aviación, y es cabeza de línea de la Guardia Civil, mandada por un teniente.

Pertenece esta ciudad al Obispado de Tarazona.

Es notable, entre sus magníficos edificios, su iglesia parroquial titulada insigne Colegiata de San Miguel Arcangel y el puente que atraviesa el río Alhama

Su principal industria es la agricultura y ganadería, hay varios molinos harineros, fábrica de azúcar, aguardientes, conservas y chocolate. El terreno llano y entrecortado a trechos por algunos cerros, es de buena calidad, lo fertilizan además del río Alhama, el Ebro. Varias acequias, un pantano y una estanca, produce abundancia de cereales, legumbres, patatas, vino, aceite, hortalizas, remolacha y muchas frutas, cría ganado vacuno, de lidia, lanar y abundante caza mayor y pesca variada en los mencionados ríos. Celebra sus fiestas los días 15, 16, 17, 18 y 19 de agosto.

Ayuntamiento.—Alcalde, Don Juan Esquitino Ferichola; Secretario, Don Pedro Saralegui Ruiz; Interventor Don Amador Ayerbe Iurrioz; Depositario interino, y Oficial mayor, Don Isidro Vallejo Martínez; Oficial Primero, Don Cayo Diez León.

Maestros.—Don Vidal López de Vicuña y Don Ramón Almazán Garcés del Garro, elementales de niños; Doña Catalina González, elemental de niñas, Doña Eladia Alcalde Alcalde; de párvulos, Doña Primitiva Martínez; Auxiliar de párvulos, Doña Milagros Melchor y Don Gonzálo Hernando.

Médicos.—Don Julio Octavio de Toledo y Valles, Don Leopoldo José Llorente Ordoyo, Don José Mateo Zapatero González, forense, y Don Jesús García Jiménez.

Practicantes.—Don Vicente Jiménez Baigorri, autorizados para asistir a partos, Don Julián Alvarez Rodrigo, Don Francisco Bustín, Don Antonio Alonso, Don Félix García y Don Higinio José Royo

Juzgados.—Juez de primera instancia, Don Manuel Martínez Gargallo, Secretario, Don Jacinto Marín.

Juez Municipal, Don Ramón Diez Zapata de Calatayud, Secretario, Don Miguel Aparicio.

Abogados.—Don Felipe Ramírez, Don Jesús Navajas, Don Aurelio Ladrón de Guevara, Don Cándido Palacios, Don Pablo Lestau, Don Ramón Diez Zapata de Calatayud y Don José Casas Marcilla.

Sindicato del río Ebro.—Presidente, Don Ramón Diez Zapata de Calatayud

SANSON

Es el mejor aperitivo y el mejor reconstituyente

De venta en los importantes bares

y establecimientos

Para pedidos:

EMILIO GARCIA CRESPO

VILLA JUSTA (Chalet)

Teléfono, 1565

LOGROÑO

Cafe Bar

ANICETO FONTECHA

Licores de marcas acreditadas

Vinos tintos y claretes

los mejores de la Región

Vino Blanco de Rueda

Meriendas económicas

Bocadillos especiales a todas horas

Calle de Francisco M. Zaporta, 16 LOGROÑO

Fábricas. --De harinas, del Banco Agrícola Comercial, de Conservas, de Don Victorio Belsué, Don Hipólito Moreno, «Ulecia» y Don Juan Pedro Harriet, Alcoholes de Vinos, de Don Pedro de la Torre; Licores, de Belsué y Latorre.

Sindicato del río Athama. --Presidente, Don Gabino Milagros.

Teatro Liceo --Representante, Don Hermógenes Herrero

Fábrica Azucarera de Alfaro --Director, Don Juan Hereñero; Administrador, Don Enrique Tosantos Salazar.

Cárcel. --Jefe, Don Nicanor Orive.

Casinos. --La Unión.

Centros --De Acción Riojana e Izquierda Republicana.

Clero. --Don Cesáreo Artigas, Párroco de San Miguel y Párroco del Burgo, Don Bernabé Mayeste.

Banqueros. Moreno y Compañía.

Teléfonos. -- La Compañía Peninsular de Teléfonos interurbanos, tiene instalada su central, oficinas y locutorio público en la Plaza de Pablo Iglesias, el sitio más céntrico de la población. Se hallan abiertos los servicios desde las 8 a las 13 y de 15 a 20; Jefe, Srta. Irene Genis

Telégrafos y Teléfonos Urbanos. --Están situados en la calle de Rueda; Jefe, Don Atanasio Fraile.

Registrador de la Propiedad. --Don Vicente Garaulet Sequero.

Notario --Don Luis Fornies Pallarés.

Correos. --Jefe, Don Francisco Elviro Durán.

Farmacias. --Don Bernabe López Merino, Don Mariano García del Moral y don Pelayo León Vizmanos.

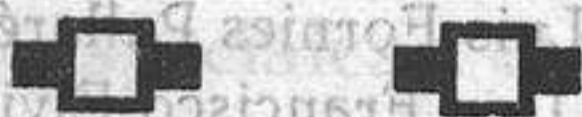
Bancos.—Español y de Crédito, está situado en Plaza de la República; y Banco de Vizcaya en la calle de Argelillo sus directores son Don Manuel Ruiz Zorrilla y Don Jaime Guinea respectivamente



Pueblos del Partido de Alfaro

Aldeanueva de Ebro.—Está situado a 14 kilómetros de Alfaro y 60 de Logroño; tiene 2.800 habitantes y celebra sus fiestas el 24, 25 y 26 de agosto. En su campiña que es fertilísima, se recolectan riquísimos vinos, frutas, cereales y hortalizas.

Rincón de Soto.—Está situado a 11 kilómetros de Alfaro y 58 de Logroño; tiene 2.580 habitantes. En su campiña que es feraz, se producen ricos vinos, hortalizas y frutas. Celebra sus fiestas el 29 y 30 de septiembre.



Partido de Arnedo

ARNEDO. Se halla situada esta ciudad a 48 kilómetros de Logroño. Población antigua, ignorándose la época de su fundación, pero que desde luego es anterior al siglo VIII de nuestra Era.

Las calles son estrechas, e incapaces los edificios para albergar 5 618 habitantes; por lo que se habilitan muchas cuevas en las que moran gran número de familias.

Fué feudo de la Casa de Velasco, duque de Frias.

El título de la Ciudad le fué conferido por Enrique IV en 1721. Su campo es feracísimo, regado por el rio Cidacos, produce en abundancia buen vino, sabrosas frutas, cereales y hortalizas. Celebra sus fiestas el 27 de septiembre y ferias del 27 al 30 de septiembre.

Ayuntamiento.—Alcalde, don Juan Pascual Salcedo; Secretario, don Antonio Herrero.

Juzgados.—Juez de 1.^a instancia, don Julián Zubimendi; don Actuario, Escolástico Galino.

Juez municipal, don Pedro de Blás; Secretario, don Manuel Gil Muro.

Clero.—Cura Párroco, de Santo Tomás y de San Cosme, don Gregorio Martínez.

Médicos.—Don Hilario Pérez y don Angel Imaz Blanco.

Farmacéuticos.—Don Emilio Cervantes y Vda. de don José Morales de Setién.

Practicantes.—Don Juan Muro, don Remigio Beltrán, don Teófilo Escalona, don Domingo Gil y don Fortunato Dominguez.

Matronas —Doña Elena Hernández y doña Teresa Pastor.

Maestros.—Don Primitivo Garrido, don Santos Pascual y don Carmelo Santos; Maestras, doña Fermína Ruiz de Azua Isasmendi y doña Carmen Navarro.

Abogado.—Don Manuel Juan Fernández.

Procuradores. Don Vito Serrano y don Manuel Gil de Muro.

Telégrafos.—Jefe, doña Adelaida Solana; Celadores don Máximo González y don Eladio León.

Teléfonos.—Está situado en la calle de Palacio.

Bancos.—Español de Crédito, Urquijo y Vizcaya.

Ferrocarril.—De Calahorra a Arnedillo.

Veterinarios.—Don Donato Rubio Quiñones y don Enrique Sáenz.

Círculos.—Círculo Católico.

Guardia civil.—Está instalado el cuartel, en la calle de Isidoro Gil de Muro; Jefe de la línea, don José Núñez.

Correos.—Administrador, don Anselmo Rubio.

Giro Mútuo.—A cargo de don Victorino Herrero.

Teatros.—«Celso Diaz», dueños y empresarios, Herederos de don Benito Herrero y «Teatro Cervantes».

Fábricas.—De Harinas, de don Santiago Ruiz de la Torre; de Calzados, de don José Fernández Velilla y Gastesi, Dominguez y Pascual y otra de Hijos de don Cándido Sevilla.



Pueblos del Partido de Arnedo

Arnedillo.—Dista 14 kilómetros de Arnedo y 54 de Logroño; tiene 1.408 habitantes y celebra sus fiestas el 15 de agosto y 23 de octubre; tiene como agregada la aldea de Santa Eulalia Somera. Existen en esta Villa los célebres baños minerales, que han alcanzado universal fama.

Bergasa.—Dista 4 kilómetros de Arnedo y 45 de Logroño; tiene 596 habitantes y celebra sus fiestas el 20 de enero y 22 de mayo.

Bergasillas.—Dista 44 kilómetros de Logroño; tiene 267 habitantes y celebra sus fiestas 11 de junio y el 30 de septiembre. Entre Bergasillas altas y Bergasillas bajas, componen una corporación municipal.

Carbonera.—Dista 11 kilómetros de Arnedo y 29 de Logroño; tiene 127 habitantes y celebra fiestas el 15 agosto

Corera —Dista 47 kilómetros de Arnedo y 28 de Logroño; tiene 759 habitantes y celebra fiestas el 20 de enero.

Enciso. —Dista 22 kilómetros de Arnedo y 44 de Logroño; tiene 1.342 habitantes, tiene como agregadas las aldeas de Escuzquilla, Las Ruedas y Valdevigas; celebra mercados todos los domingos, ferias por las Pascuas de Pentecostés y fiestas el 29 de junio y 15 de agosto.

Galilea.—Está situado en el valle de Ocón; a 20 kilómetros de Arnedo y 20 de Logroño; tiene 569 habitantes y celebra sus fiestas el 22 de enero y el 16 de agosto.

Herce.—Dista 5 kilómetros de Arnedo y 53 de Logroño; tiene 798 habitantes celebra sus fiestas el 26 de julio y 9 de septiembre.

Munilla.—Dista 20 kilómetros de Arnedo y 60 de Logroño; tiene 1 907 habitantes y celebra mercados todos los domingos y fiestas el 2 y 29 de septiembre; tiene como auejos a San Vicente, Perolasco, Antoñanzas y Las Bargas.

Muro y Ambas Aguas.—Dista 12 kilómetros de Arnedo y 60 de Logroño; tiene 700 habitantes y celebra sus fiestas el 20 de Mayo

Ocón.—Antigua cabeza de la tierra de su nombre; está situado a 16 kilómetros de Arnedo y 22 de Logroño; tiene 1 455 habitantes y celebra sus fiestas el 28 de septiembre y romería el 13 de mayo

Comprende los pueblos de Aldealobos, Molinos, Oteruelo, Pipaona, Las Ruedas y Santa Lucía.

Poyales.—Tiene 817 habitantes incluyendo las aldeas de Navalsaz, Villar de Enciso y Garranzo.

Préjano.—Dista 6 kilómetros de Arnedo y 50 de Logroño; tiene 865 habitantes y celebra sus fiestas el 23 de abril y el 14 de septiembre.

Quel.—Dista 4 kilómetros de Arnedo y 52 de Logroño; tiene 2.262 habitantes y celebra sus fiestas el 6 de agosto.

El Redal.—Dista 14 kilómetros de Arnedo y 18 de Logroño; tiene 555 habitantes y celebra sus fiestas el 6 de agosto.

Robres del Castillo.—Dista 20 kilómetros de Arnedo y 30 de Logroño; tiene 433 habitantes y celebra sus fiestas el 29 de septiembre; cuenta con las aldeas de Zuzarra, Dehesillas, Oliván, San Vicente, Valtrujal y el barrio de Santa María.

Santa Eulalia Bajera.—Dista 7 kilómetros de Arnedo y 55 de Logroño; tiene 299 habitantes y celebra sus fiestas el 17 de septiembre.

Tudelilla.—Dista 7 kilómetros de Arnedo y 45 de Logroño; tiene 1.220 habitantes y celebra sus fiestas el 15, 16, 17 y 18 de agosto.

Turruncún.—Situado en la Sierra de la Peña de Isasa a 6 kilómetros de Arnedo y 50 de Logroño; tiene 334 habitantes y celebra sus fiestas el 22 de octubre.

Villar de Arnedo.—Dista 12 kilómetros de Arnedo y 36 de Logroño; tiene 1.222 habitantes y celebra sus fiestas el 25 de marzo.

Villarroya.—Dista 14 kilómetros de Arnedo y 55 de Logroño; tiene 415 habitantes.

Zarzosa.—Situado en la Sierra de Cameros a 19 kilómetros de Arnedo y 50 de Logroño; tiene 175 habitantes y celebra sus fiestas el 8, 9 y 14 de septiembre.



Partido de Santo Domingo



SANTO DOMINGO DE LA CALZADA.—Ciudad y cabeza de partido de su nombre. Situado a 46 kilómetros de Logroño. Tiene estación de ferrocarril secundario de Haro a Ezcaray. Su población es de 4.650 habitantes y cabeza de línea de la Guardia civil. Correos, Telégrafos, Teléfonos urbano e interurbano.

Catedral. Es concapital, con Calahorra, de la Diócesis de Calahorra La Calzada. Ciudad veraniega y de alto interés turístico. Entre los edificios artísticos e históricos cuenta con la hermosa Catedral, con su torre separada, la más alta de la Rioja; Convento y Hospital.

Su historia comienza en el siglo VI. en cuya mitad, era todavía un bosque a donde se retiró para dedicarse a la contemplación su Santo Fundador, que le dió existencia y su propio nombre. Está situada a las orillas del Rio Oja que da nombre a la región y provincia.

En su amena y fertilísima campiña se producen abundantes cereales, hortalizas y frutas.

El casco de la Ciudad, con sus calles asfaltadas, es modelo de urbanización.

Fiestas del 10 al 15 de mayo y el 18 de septiembre; Ferias el 8 al 12 de diciembre y el 18 al 20 de febrero.

Mercados los sábados; de gran importancia en ganado de cerda.

A 635 metros sobre el nivel del mar, es de un clima delicioso, fresco y seco.

Ayuntamiento. —Alcalde, don José Prior Mendi; Secretario, don Victor Miguel Zaldo.

Juzgados. —Juez de 1.^a instancia, don José Ponce de León; Actuario (Vacante).

Juez municipal, don Valentín Zuazo; Fiscal, don Salvador López; Secretario, don Hernán Cortés.

Abogados. —Don Alejandro Gallego, don Javier Marín, don José Olagüenaga y don Victor Miguel Zaldo.

Procuradores. —Don Lucio Gómez, y don Silviano Gil

Notario. —Don Luciano Laita

Registrador. —Don Florentino Díaz.

Médicos. —Don Justino Prado, don Gustavo Bueno y don Felipe Zuazo.

Farmacéuticos. —Don Carlos del Barrio y don Vicente Prior.

Practicantes. —Don Celso Alonso y don Máximo Valderrama.

Alférez de la Guardia Civil. —Don Juan Serrano.

Sociedades de Recreo. —Casino Calceatense, Círculo Católico, Círculo Jaimista y Ateneo Republicano.

Bancos. —Banco de Vizcaya, Banco Zaragozano, Banco Español de Crédito y Banca Ferrer.

Correos. —Administrador, don Teodoro Zárate.

Telégrafos.—Jefe, don Máximo López Castilla.

Cabildo Catedral.—Abad, don Ángel Manso.

Hoteles.—Hotel Comercio y Hotel Capota.

Conventos.—Misioneros, Bernardas, Franciscanas y H. H. de la Caridad.

Automóviles.—A Logroño, Burgos, Haro, Belorado y Ezcaray.



Exigid siempre

A N I S "IDEAL"
CAZALLA

Fabricante **GABRIEL LOPEZ-CEPERO**

Cazalla de la Sierra

REPRESENTANTE EN RIOJA

Emilio García Crespo

VILLA JUSTA (Chalet)

Telefono 1565

LOGROÑO

Pueblos del Partido de Santo Domingo

Bañares.—Dista 5 kilómetros 555 metros de Santo Domingo y 51'555 de Logroño. Tiene 891 habitantes y celebra sus fiestas el 21, 24, 25 y 26 de septiembre.

Baños de Rioja.—Dista 9'722 kilómetros de Santo Domingo y 55'722 de Logroño; tiene 327 habitantes y celebra sus fiestas el 22 de junio.

Cidamón y Negueruela.—Dista 11'111 kilómetros de Santo Domingo y 57 111 de Logroño; tiene 135 habitantes y celebra sus fiestas en septiembre.

Cirueña—Tiene como agregada la aldea de Ciriñuela dista 8'333 kilómetros de Santo Domingo y 54'333 de Logroño; tiene 374 habitantes y celebra sus fiestas el 8 de septiembre.

Corporales—Tiene como agregada la aldea de Morales; dista 4'166 kilómetros de Santo Domingo y 50'166 de Logroño; tiene 219 habitantes.

Ezcaray.—Situado a 14'275 kilómetros de Santo Domingo y 60'275 de Logroño; tiene 2.268 habitantes y celebra sus fiestas el 10 de agosto. Forman parte del término las aldeas de Altuzarra, Ayabarrena, Azarrulla, Bonicaparra, Espurgaña, Lozalaya, Posada, San Antón, San Juan, Iturzà, Urdanta, Zabarrena y Zaldierna.

Grañón.—Situado a 6'250 kilómetros de Santo Domingo y 52'250 de Logroño; tiene 1.075 habitantes.

Hervías.—Dista 8'711 kilómetros de Santo Domingo y 40'711 de Logroño; tiene 546 habitantes y celebra sus fiestas el 24 de agosto.

Herramélluri.—Tiene como agregada la aldea de Velasco; está situado a 10'111 kilómetros de Santo Domingo y 56'111 de Logroño; tiene 572 habitantes y celebra sus fiestas el 3 de agosto.

Leiva.—Dista 11 kilómetros de Santo Domingo y 57 de Logroño; tiene 679 habitantes y celebra sus fiestas el 30 de junio y 30 de noviembre.

Manzanares de Rioja.—Tiene como agregada la aldea de Gallinero; está situado a 9'772 kilómetros de Santo Domingo y 42 de Logroño; tiene 287 habitantes.

Ojacastro.—Dista 11'806 kilómetros de Santo Domingo y 57'806 de Logroño; tiene 760 habitantes y celebra sus fiestas el 8 de septiembre; tiene como agregadas las aldeas de Almunacia, Arbiza, Escarza, Uyarta, San Asensio, Tondeluna, Urizarra y Zabarrula.

Pazuengos.—Dista 16'666 kilómetros de Santo Domingo y 62'666 de Logroño; tiene 405 habitantes y celebra sus fiestas el 11 de noviembre; tiene como agregadas las aldeas de Ollora y Villanueva de Rioja.

San Millán de Yécora.—Dista 20 kilómetros de Santo Domingo y 55 de Logroño; tiene 218 habitantes y celebra sus fiestas el 14 de septiembre.

San Torcuato.—Dista 9'722 kilómetros de Santo Domingo y 55'722 de Logroño; tiene 291 habitantes.

Santurde.—Dista 6'250 kilómetros de Santo Domingo y 52'250 de Logroño; tiene 639 habitantes y celebra sus fiestas el 30 de noviembre

Santurdejo.—Situado a 7'333 kilómetros de Santo Domingo y 53'333 de Logroño; tiene 705 habitantes y celebra sus fiestas el 23 de abril.

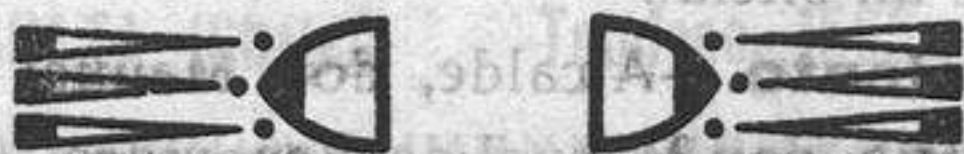
Tormantos.—Situado a 13'889 kilómetros de Santo Domingo y 59'889 de Logroño; tiene 653 habitantes y celebra sus fiestas el 15 y 16 de agosto.

Valgañón.—Dista 19'444 kilómetros de Santo Domingo y 65,44 de Logroño; tiene 405 habitantes y celebra sus fiestas el 13 de junio y el 15 de septiembre; tiene como agregada la aldea de Anguta.

Villalobar.—Dista 6'250 kilómetros de Santo Domingo y 52'250 de Logroño; tiene 383 habitantes y celebra sus fiestas el 16 de abril y el 25 de agosto.

Villarta Quintana.—Situado a 9'722 kilómetros de Santo Domingo y 55'722 de Logroño; tiene 483 habitantes y celebra sus fiestas el 15 de mayo; tiene como agregada la aldea de Quintanar de Rioja.

Zorraquín.—Dista 16'666 kilómetros de Santo Domingo y 62'666 de Logroño; tiene 128 habitantes y celebra sus fiestas el 13 de diciembre.





Partido de Torrecilla



TORRECILLA DE CAMEROS.—Villa situada a 30 kilómetros de Logroño a orillas del río Iregua. Existía el año 1.081 de nuestra Era.

Cuenta en la actualidad con 1.500 habitantes.

Es cuna del ilustre hijo predilecto de Logroño, don Práxedes M. Sagasta, que fué presidente de Ministros y Jefe del partido liberal Español y de Fr. Tomas de la Cámara y Castro, Obispo que fué de Salamanca.

Cuenta en la actualidad con tres automóviles diarios a Logroño y posee un magnífico balneario titulado «Riva los Baños» y en sus inmediaciones existe una cueva titulada Cueva Lóbrega, que en su interior contiene preciosidades en estalactitas y estalagmitas.

Posee fábrica de muebles curvados.

Tiene puesto de la Guardia civil y es cabeza de línea en la que reside un oficial.

Ayuntamiento.—Alcalde, don Manuel Pascual Salcedo; Secretario, don Manuel de Benavides

Maestros —Don Máximo Puerto, don Bernardo Marcos, doña Emilia Bautista y doña Amalia Marín.

Médico.—Don Juan Seoane Castilla.

Farmacéutico —Don Amadeo Sáenz de Buruaga.

Practicante.—Don José Lorenzo Mas.

Juzgados. —Juez de 1.^a instancia, don José Luis Ponce de León; Secretario, don Bonifacio M. de Pinillos.

Juez municipal, don Eusebio Carnicero Medrano; Fiscal municipal, don Leopoldo Santaolalla Blanco.

Registrador.—Don Angel Martínez Cifuentes.



Lechería "SADI"

FABRICA DE QUESO Y MANTECA

Especialidad en Queso de bola y Mantecquilla centrífuga

LLANES (Asturias)

AGENTE EN RIOJA

EMILIO GARCIA CRESPO

VILLA JUSTA (Chalet) Teléfono, 1565 LOGROÑO

Pueblos del Partido de Torrecilla

Ajamiil.—Dista 20 kilómetros de Torrecilla y 48 de Logroño; tiene 208 habitantes y celebra sus fiestas el 10 y 16 de julio.

Almarza de Cameros.—Dista 6 kilómetros de Torrecilla y 42 de Logroño; tiene 269 habitantes y celebra sus fiestas el 14 y 15 de septiembre; tiene como agregadas Ribavellosa, (donde existe un magnífico Sanatorio Antituberculoso por la «Caja de Ahorros Provincial de Guipúzcoa») y el caserío de Cocera.

Cabezón de Cameros.—Dista 43 kilómetros de Logroño; tiene 188 habitantes y celebra sus fiestas el 18 de julio.

El Rasillo.—Dista 48 kilómetros de Logroño; tiene 488 habitantes y celebra sus fiestas el 17 de agosto.

Gallinero de Cameros.—Dista 43 kilómetros de Logroño; tiene 136 habitantes y celebra sus fiestas el 10 de julio y 15 y 16 de agosto.

Hornillos.—Dista 20 kilómetros de Torrecilla y 33 de Logroño; tiene 192 habitantes y celebra sus fiestas por las Pascuas de Pentecostés.

Jalón de Cameros.—Dista 11 kilómetros de Torrecilla y 40 de Logroño; tiene 120 habitantes y celebra sus fiestas el 19 de julio y 29 de septiembre.

Purés "PERMANYER"

Superan en calidad a las marcas extranjeras

Arinas, Sémolas, Tapiocas, Flor de Avena y otros productos alimenticios

PARA PEDIDOS:

Emilio García Crespo

VILLA JUSTA (Chalet) Telefono 1565 LOGROÑO

ANIS INFERNAL

El peor del mundo

Agente para Rioja y Navarra

EMILIO GARCIA CRESPO

VILLA JUSTA (Chalet) Telétono, 1565 LOGROÑO

Laguna de Cameros — Dista 40 kilómetros de Torrecilla y 70 de Logroño; tiene 583 habitantes

Larriba.—Dista 55 kilómetros de Logroño; tiene 472 habitantes y celebra sus fiestas el 29 de agosto; tiene como agregada la aldea de Torremuña.

Luezas.—Dista 14 kilómetros de Torrecilla y 28 de Logroño; tiene 127 habitantes y celebra sus fiestas el 20 de enero y 25 de abril.

Lumbreras.—Dista 22 kilómetros de Torrecilla y 55 de Logroño; tiene 750 habitantes y celebra sus fiestas el 5 de agosto; tiene como agregadas las aldeas del Hoyo, Horcajo, Pajares, San Andrés; Piqueras y Venta.

Montalvo de Cameros.—Dista 17 kilómetros de Torrecilla y 36 de Logroño; tiene 104 habitantes y celebra sus fiestas el 29 de septiembre.

Muro de Cameros.—Dista 17 kilómetros de Torrecilla y 33 de Logroño; tiene 225 habitantes y celebra sus fiestas el 20 de julio.

Nestares. Dista 3 kilómetros de Torrecilla y 25 de Logroño; tiene 204 habitantes y celebra sus fiestas el 15 de mayo.

Nieva de Cameros.—Dista 10 kilómetros de Torrecilla y 44 de Logroño; tiene 502 habitantes incluyendo la aldea de Montemediano y celebra sus fiestas el 25 de julio.

Ortigosa.—Dista 16 kilómetros de Torrecilla y 46 de Logroño; tiene 1.150 habitantes y celebra sus fiestas el 16 de julio; tiene como agregada la aldea de Peñaloscintos.

Pinillos.—Dista 8 kilómetros de Torrecilla y 46 de Logroño; tiene 130 habitantes y celebra sus fiestas el 15 y 16 de agosto.

Pradillo.—Dista 10 kilómetros de Torrecilla y 40 de Logroño; tiene 273 habitantes y celebra sus fiestas el 13 de junio y 8 de septiembre.

Rabanera de Cameros.—Dista 11 kilómetros de Torrecilla y 45 de Logroño; tiene 219 habitantes.

San Román de Cameros.—Dista 20 kilómetros de Torrecilla y 38 de Logroño; tiene 724 habitantes y celebra sus fiestas el tercer domingo de junio; cuenta con las aldeas de Vadillo, Avellaneda, Valdecocera y Velilla.

Santa (La).—Dista 30 kilómetros de Torrecilla y 36 de Logroño; tiene 235 habitantes y como agregadas las aldeas de la Monjía y Rivalmaguillo; celebra sus fiestas el 25 de julio.

Santa María de Cameros.—Dista 11 kilómetros de Torrecilla y 27 de Logroño; tiene 103 habitantes.

Soto de Cameros.—Dista 20 kilómetros de Torrecilla y 38 de Logroño; tiene 900 habitantes con la aldea de Treguajantes; celebra sus fiestas el 3 de agosto y 8 de septiembre.

Terroba.—Dista 17 kilómetros de Torrecilla y 33 de Logroño; tiene 194 habitantes.

Trevijano.—Dista 24 kilómetros de Logroño; tiene 280 habitantes.

Torre de Cameros.—Dista 11 kilómetros de Torrecilla y 34 de Logroño; tiene 235 habitantes y celebra sus fiestas el 10 de julio y 15 de agosto.

Villanueva de Cameros.—Dista 21 kilómetros de Torrecilla y 44 de Logroño; tiene 485 habitantes y celebra sus fiestas el 10 y 15 de agosto; tiene como agregado el lugar de Aldeaneva de Cameros.

Villoslada.—Dista 22 kilómetros de Torrecilla y 52 de Logroño; tiene 823 habitantes y celebra sus fiestas el 15 y 16 de agosto.



Fábrica de Embutidos y Jamones

EXPORTACION A TODOS LOS PAISES

Rafael Movilla Labarca

BRIVIESCA

Pruebe el Chorizo fabricado en esta casa

Exquisito Gusto

∴

Fabricación Esmerada

REPRESENTANTE EN LA PROVINCIA

EMILIO GARCIA CRESPO

VILLA JUSTA (Chalet) Teléfono, 1565 LOGROÑO

Partido de Cervera



CERVERA DEL RIO ALHAMA. — Villa situada a orillas del Río Alhama, dista 86 kilómetros de Logroño; tiene 7.299 habitantes de derecho, está constituida por los siguientes núcleos de población: Casco de la Villa, con 5.135 habitantes, celebra sus fiestas el 26 de julio y 1.º de septiembre; Rincón de Olivedo, con 755 habitantes, celebra sus fiestas el 29 de abril; Cabretón, con 578 habitantes, celebra sus fiestas el 13 de mayo; Valverde, con 554 habitantes, celebra sus fiestas el 15 de Mayo; Valdegutur, con 170 habitantes, y Ventas del Baño 107 habitantes, celebra sus fiestas el 29 de junio, distando 250 metros de los baños de Fitero (Navarra)

A 3 kilómetros del casco hacia Aguilar del Río Alhama, se encuentran las ruinas de Contrevia Leucade, antiquísima población celtíbera, mal llamada Clunia, hoy en exploración muy fructuosa por el Estado.

Las Parroquias de Santa Ana y San Gil del casco de la Villa, están divididas por una gigantesca montaña, llamada «Peña de San Antonio», en cuya cúspide se alzan las

ruinas de un castillo feudal, perteneciente a los Ramirez de Arellano, por donación de Enrique de Trastámara, conservando la tradición una bellísima fábula de los amores de un cristiano con una mora que da lugar a la fiesta típica de colocar una joven doncella, el día de la Ascensión, con una bandera blanca sobre el tejado de la ermita de la Virgen del Monte; en la base de dicha montaña va la carretera y sirve de cauce al Río Alhama.

En el folk-lore regional tiene Cervera una danza original llamada «La gaita» que se baila en las fiestas de Santa Ana y San Gil.

Tiene Asilos de Ancianos Desamparados de Felipe Ochoa, en Valverde a cargo de las Hermanitas de los Pobres; Hospital de la Purísima Concepción en el casco dirigido por las Hermanitas de la Caridad, hijas de San Vicente de Paúl.

Baños de Albotea a 3 kilómetros del casco, hacia Fitero, con aguas sulfúricas, útiles para curar enfermedades de la piel y aparato respiratorio; Casa Consistorial y Juzgado propios del Municipio; Escuela graduada en Santa Ana y Escuelas unitarias de niños y niñas en San Gil y en los cinco barrios, con algunos edificios-escuelas propiedad del Ayuntamiento; Instituto Elemental de Segunda Enseñanza en edificios de nueva planta propiedad del Municipio; y Plaza de Toros.

Clima sano y benigno

Comunicaciones.—Estación de ferrocarril en Valverde, a 10 kilómetros del casco, línea Soria-Castejón, de próximo funcionamiento

El casco enlaza con las carreteras: a Logroño, por

Grávalos, a Navarra, por Fitero; y a la de Taracena a Francia, por Valverde. En construcción la carretera de enlace a Soria-Madrid, por Aguilar.

Servicio diario repetido a las Estaciones de ferrocarril de Castejón y Tudela, con modernos autobuses de la S. A. Río Alhama.

El casco enlaza con los cinco barrios por carretera.

Todos los pueblos del partido tienen comunicación con la cabeza de partido por carreteras, excepto Navajún y Valdemadera que la tienen por camino vecinal.

Agricultura. — Produce cereales, aceituna y vino; tiene fértiles campiñas con árboles frutales de exquisitos frutos, y huertos que dan finas legumbres y hortalizas.

Ganadería. — Cria ganados de diversas clases,

Industria. — Renombrada manufactura de alpargatas en la que trabajan más de 2.200 obreros; bodegas de acreditados vinos de Rioja; importantes fábricas de chocolate, electricidad, gaseosas, harinas, hielo, panaderías, tejerías, trujales de aceitunas y yeso.

Comercio. — Afamados comercios.

Ayuntamiento. — Alcalde, don Alejandro Jiménez Jiménez; Secretario, don Luis Prieto Vidal; Interventor, don José Pérez Calabia; Depositario, don Urbano Santiago Amillo.

Juzgados — Juez de 1.^a instancia e instrucción, don Antonio Ruiz San Román; Secretario, don Arturo Freixa Socas.

Juez municipal, don Francisco Jiménez Escudero; Secretario, don Conrado Sáenz y Sáenz de Guinoa.

Parroquias.—Santa Ana y San Gil del casco de la Villa y Santa María La Antigua de Rincón de Olivedo.

Iglesias.—En Cabretón y Valverde;

Ermitas.—Perteneientes al casco de la Villa, La Virgen del Monte, La Virgen de la Soledad y la de San Antonio.

Arcipreste.—Don Ernesto Armentía Larrañaga.

Párrocos.—De Santa Ana, don Ernesto Armentía Larrañaga; de San Gil, don Gregorio Fernández, de Santa María, don Pedro Bea Llorente

Registrador de la Propiedad.—Don Pedro Otaño de Cózar.

Abogados —Don Francisco Jiménez Escudero, don Francisco Alfaro Zapatero, don Luis Prieto Vidal, don Pedro Otaño de Cózar, don Manuel Pérez Coloma y don Manuel González Navarro.

Procurador.—don Luis Prieto Vidal,

Correos.—Administrador, don Juan Pérez Miguel.

Telégrafos.—Jefe, don Jesús Madroñero Echeverría.

Teléfonos.—Jefe, don Julio Garraleta Moreno.

Comandante del puesto de la Guardia civil.
Don José Matías Rodríguez.

Médicos.—Forense, don Juan Manuel Zapatero González; inspectores municipales de Sanidad, don Juan M. Zapatero González y D. Fernando Santiago Amillo; Libres, don Francisco Jiménez Escudero, don Jacinto Madroñero Pascual, don César Camón Artalle y don Luis Aznar.


Farmacias.—Don Agustín Remón Jiménez, don Manuel Gutiérrez Arana y don Francisco Garijo Ochoa.

Inspectores municipales veterinarios.—Don Benito González Peláez; Libres, don Antonio Bozal Martínez, y don Fabián González Jiménez.

Practicantes.—Don Nicanor Vergara Bachiller y don Alejandro Ochoa Torres.

Comadrón titular.—Don Alejandro Ochoa Torres.

Périto agrícola titulado.—Don Pedro Benito González.



JOSE DE LA CUESTA

Exportador de vinos y coñac

Bodegas en Sanlúcar.

casa fundada en 1.849

Especialidad "PONCHE CUESTA"

REPRESENTANTE EN LA PROVINCIA

EMILIO GARCIA CRESPO

VILLA JUSTA (Chalet) Teléfono, 1565 LOGROÑO

Pueblos del Partido de Cervera



Aguilar del Rio Alhama.—Dista 6 kilómetros de Cervera y 86 de Logroño; tiene 2.235 habitantes de derecho, distribuidos entre el casco de la Villa y anejo de Inestrillas; celebra sus fiestas el 15 y 16 de agosto.

Cornago —Dista 22 kilómetros de Cervera y 69 de Logroño; tiene 1 862 habitantes de derecho, distribuidos entre el casco del pueblo y la aldea de Valdepirillo; celebra sus fiestas el 3 de febrero.

Grávalos.—Dista 16 kilómetros de Cervera 65 de Logroño; tiene 934 habitantes de derecho; celebra sus fiestas el 8 de septiembre. Tiene Balneario de aguas sulfurosas;

Igea.—Dista 20 kilómetros de Cervera y 65 de Logroño. tiene 1.621 habitantes de derecho; celebra sus fiestas el primer domingo de septiembre.

Navajún. Dista 10 kilómetros de Cervera y 83 de Logroño; tiene 232 habitantes de derecho; celebra sus fiestas el 3 de febrero Tiene aguas sulfídricas

Valdemadera.—Dista 8 kilómetros de Cervera y 77 de Logroño; tiene 278 habitantes; celebra sus fiestas el 26 de junio.



**No olvide
que este**




INDICADOR

ha sido editado en la

Nueva Imprenta

**donde se hacen toda
clase de trabajos finos
a varias tintas y a pre-
cios muy reducidos**



AGUSTIN MARAÑON



Marqués de S. Nicolás, 108

LOGROÑO

No olvide
que este

INDICADOR

ha sido editado en la

REVISTA

donde se hacen todas
clase de trabajos finos
a varias tintas y a pre-
cios muy reducidos

AGUSTIN MARRAÑÓN

Marqués de S. Nicolás, 108

LOGROÑO

R

8824

Altas Fanta
Bonitas co

La GRAN

Teji

Amabi

G A

PORTALES,

Inmenso surtido en
da, lana, algodón,
cortinajes, stores, visillos, pañuelos, artículo
blanco confeccionado, corsés, cubre-corsés, ca-
misetas, medias, calcetines, mantillas y velos
de gasas y blonda, tules para mantillas, man-
tones de merino, fajas, boinas, mantas de lana
y algodón, tapabocas, elásticos, paraguas, ca-
bás, baules-mundos e infinidad de artículos
a precios baratísimos.

SASTRERIA Y CAMISERIA

Calle de Sagasta, 4 y 6
CONFECCION ESMERADA

SURTIDO COMPLETO EN TEJIDOS PARA LUTOS

Gobierno de  La Rioja
BIBLIOTECA DE LA RIOJA



10000345150

