









Sección Bibliografía Asturiana

REBIB ~~AST~~ Ast R 1126  
00001076338





















Ast

R 1126

# ELEMENTOS

DE

## GEOGRAFÍA GENERAL

QUE

COMPRENDEN LA GEOGRAFÍA MATEMÁTICA, FÍSICA,  
Y LA POLÍTICA ANTIGUA, DE LA EDAD MEDIA  
Y MODERNA.

POR

*D. Patricio Palacio,*

Catedrático de Geografía en la Universidad  
literaria de Oviedo.



**OVIEDO:**

IMP. DE D. FRANCISCO PEDREGAL.

AÑO DE 1849.

A. 1076338

R. 93078760





1850

GEORGE A. C. ...

... ..

...

...

...

...

...



# INDICE.

	<u>Pag.</u>
NOCIONES PRELIMINARES DE GEOMETRIA. . . . .	1
Lineas. . . . .	id.
Figuras. . . . .	2
Cuerpos ó volúmenes. . . . .	5



GEOGRAFIA. Introduccion. . . . .	9
LIBRO PRIMERO. Geografia matemática. . . . .	10
CAPITULO I. De los cuerpos celestes. . . . .	id.
§. 1. Estrellas fijas. . . . .	11
§. 2. Estrellas errantes. . . . .	13
Art. 1.º Planetas. . . . .	id.
Art. 2.º Satélites. . . . .	17
Art. 3.º Cometas. . . . .	18
CAP. II. Figura de la tierra y círculos trazados sobre el globo. . . . .	19
§. 1.º De la figura de la tierra. . . . .	id.
§. 2.º Círculos de la esfera. . . . .	20
CAP. III. Relaciones de la tierra con los cuerpos ce- lestes. . . . .	25
§. 1.º Diferentes posiciones de la esfera celeste. . . . .	id.
§. 2.º Dia y noche. . . . .	26
§. 3.º De las estaciones. . . . .	30
§. 4.º Precesion de los equinoccios, disminucion de la oblicuidad de la eclíptica y duracion del año. . . . .	31
§. 5.º Eclipses. . . . .	33
CAP. IV. Dimensiones de la tierra y modos de represen- tarla. . . . .	35
§. 1.º Longitudes y latitudes. . . . .	id.
§. 2.º Medidas itinerarias. . . . .	38
§. 3.º Modos de representar la tierra. . . . .	42
Art. 1.º Globo terrestre artificial. . . . .	id.
Art. 2.º Mapas. . . . .	45



## IV

<b>LIBRO SEGUNDO. Geografía física.</b>	49
CAP. I. De la tierra	id.
CAP. II. De las aguas.	52
§. 1.º Aguas continentales.	id.
§. 2.º Aguas marinas.	53
CAP. III. De la atmósfera.	55
CAP. IV. De la distribución de los seres sobre el globo.	57
§. 1.º Causas de la distribución de los seres.	id.
§. 2.º Seres y su distribución.	58
§. 3.º El hombre.	59

<b>LIBRO TERCERO. Geografía política.—Nociones preliminares.</b>	61
Religion.	id.
Lenguage.	65
Gobierno.	id.
Explicacion de algunas palabras usadas en la geografía política.	66
Division de la geografía política.	67

<b>PARTÉ PRIMERA. Geografía moderna.</b>	68
<b>SECCION PRIMERA. CAP. I. Europa.—Descripcion general.</b>	id.
CAP. II. §. 1.º Descripcion particular.—España.	76
Art. 1.º Reino de Galicia.	87
Art. 2.º Principado de Asturias.	90
Art. 3.º Provincias Vascongadas.	92
Art. 4.º Reino de Navarra.	95
Art. 5.º Reino de Leon.	96
Art. 6.º Reino de Castilla la Vieja.	100
Art. 7.º Reino de Aragon.	104
Art. 8.º Principado de Cataluña.	106
República de Andorra.	110
Art. 9.º Estremadura.	111
Art. 10. Castilla la Nueva.—Madrid.	113
Art. 11. Reino de Valencia.	117
Art. 12. Reino de Murcia.	120
Art. 13. Reinos de Andalucía.	122
Art. 14. Islas Baleares.	130



Art. 15. Islas Canarias. . . . .	131
Art. 16. Presidios ó posesiones en la costa septentrional de Africa. . . . .	132
§. 2.º Reino de Portugal. . . . .	133
§. 3.º Estados de Italia. . . . .	135
Art. 1.º Reino de Cerdeña y Principado de Mónaco. . . . .	137
Art. 2.º Ducados de Parma y Módena y Gran Ducado de Toscana. . . . .	140
Art. 3.º Estados del Papa y república de S. Marino. . . . .	142
Art. 4.º Reino de las dos Sicilias. . . . .	144
§. 4.º Estados de la península Oriental. . . . .	147
Art. 1.º Imperio Otomano ó Turquía. . . . .	148
Art. 2.º Principados de Moldavia, Valaquia y Servia. . . . .	152
Art. 3.º Reino de Grecia. . . . .	153
Art. 4.º República de las islas Jónicas. . . . .	155
§. 5.º Francia. . . . .	156
§. 6.º Reino de Bélgica. . . . .	161
§. 7.º Reino de los Países-Bajos. . . . .	164
§. 8.º Reino de Prusia. . . . .	166
§. 9.º Confederacion Germánica. . . . .	169
§. 10. Suiza ó Confederacion Helvética. . . . .	176
§. 11. Imperio de Austria. . . . .	179
§. 12. Reino Unido de la Gran Bretaña. . . . .	186
§. 13. Reino de Dinamarca. . . . .	190
§. 14. Reino de Suecia y Noruega. . . . .	192
§. 15. Imperio de Rusia. . . . .	195

SECCION SEGUNDA. CAP. I. <i>Asia</i> .—Descripcion general. . . . .	200
CAP. 2.º §. 1.º Descripcion particular.—Rusia Asiática. . . . .	208
§. 2.º El Turkestan Independiente. . . . .	210
§. 3.º Turquía Asiática. . . . .	211
§. 4.º La Persia. . . . .	214
§. 5.º Imperio de la China. . . . .	218
§. 6.º Imperio del Japon. . . . .	221
§. 7.º Arabia. . . . .	223



## VI

§. 8.º India. . . . .	225
Art. 1.º Imperio Anglo-Indio. . . . .	226
Art. 2.º Estados Independientes. . . . .	230
Art. 3.º Posesiones de los Europeos en la India. . . . .	231
§. 9.º India Transgangética. . . . .	232

<b>SECCION TERCERA. CAP. I. <i>Africa</i>.—</b> Descripción general. . . . .	235
<b>CAP. II. §. 1.º</b> Descripción particular.—Berberia. . . . .	239
§. 2.º Egipto. . . . .	242
§. 3.º Nubia. . . . .	244
§. 4.º Abisinia. . . . .	245
§. 5.º Sahara. . . . .	246
§. 6.º Sudan ó Nigricia. . . . .	247
§. 7.º Region Occidental. . . . .	248
§. 8.º Region Austral. . . . .	251
§. 9.º Region Oriental. . . . .	252
§. 10. Islas de Africa. . . . .	254

<b>SECCION CUARTA. CAP. I. <i>América</i>.—</b> Descripción general. . . . .	255
<b>CAP. II. §. 1.º</b> Descripción particular.—Posesiones rusas, inglesas y dinamarquesas. . . . .	261
§. 2.º Estados-Unidos de la América Septentrional. . . . .	264
§. 3.º República de Méjico. . . . .	267
§. 4.º Repúblicas de la América Central. . . . .	270
§. 5.º Repúblicas de Colombia. . . . .	271
§. 6.º Repúblicas del Perú. . . . .	273
§. 7.º Posesiones Europeas de la Guayana. . . . .	276
§. 8.º Imperio del Brasil. . . . .	277
§. 9.º Provincias de la Confederacion del Rio de la Plata, y repúblicas del Paraguay y Uruguay. . . . .	278
§. 10. República de Chile. . . . .	280
§. 11. La Patagonia ó Tierra de Magallanes. . . . .	281
§. 12. Las Antillas. . . . .	282

<b>SECCION QUINTA. CAP. I. <i>La Oceania</i>.—</b> Descripción general. . . . .	286
<b>CAP. II. §. 1.º</b> Descripción particular.—Malasia. . . . .	288



§. 2.º Australia. . . . .	291
§. 3.º Polinesia. . . . .	293
§. Adic. Tierras Australes. . . . .	295
<i>PORTE SEGUNDA.</i> Geografía antigua y de la edad media. . . . .	296
<b>SECCION PRIMERA.</b> Geografía antigua. . . . .	id.
<b>CAP. I.</b> Conocimientos geográficos de la antigüedad. . . . .	id.
<b>CAP. II.</b> Descripción del mundo antiguo. . . . .	299
§. 1.º <i>Europa.</i> . . . . .	301
I. Hispania. . . . .	id.
II. Italia. . . . .	304
III. Grecia. . . . .	307
IV. Galia. . . . .	311
V. Islas Británicas. . . . .	313
VI. Países al S. del Danubio. . . . .	id.
VII. Países al N. del Danubio. . . . .	315
§. 2.º <i>Asia.</i> . . . . .	317
I. Asia Menor. . . . .	id.
II. Países entre el Euxino y el Caspio. . . . .	320
III. Países al S. y al E. del Caspio. . . . .	321
IV. La Scythia. . . . .	322
V. Países al O del Tigris. . . . .	id.
VII. Países al E. del Tigris. . . . .	325
VII. India. . . . .	326
§. 3.º <i>Africa ó Libia.</i> . . . . .	327
I. Region del Nilo. . . . .	id.
II. Region Septentrional. . . . .	329
III. Países al S. del Atlas. . . . .	330
<b>SECCION SEGUNDA.</b> Geografía de la edad media. . . . .	331
<b>CAP. I.</b> El Imperio Romano y las Naciones Bárbaras en el siglo IV. . . . .	id.
<b>CAP. II.</b> La Europa en el siglo V. . . . .	336
<b>CAP. III.</b> Conquistas de los Arabes Mahometanos, y la Europa á la muerte de Carlo Magno : siglos VIII y IX. . . . .	338
<b>CAP. IV.</b> Europa, Asia Occidental y Africa Septentrio- nal en el siglo XI. . . . .	340
<b>CAP. V.</b> Europa, Asia y Africa al terminar la edad media, y descubrimiento de América. Siglo XV. . . . .	343









# ELEMENTOS

DE

# GEOGRAFÍA.

## NOCIONES PRELIMINARES DE GEOMETRÍA.

1. **Geometría** es la ciencia que trata de averiguar las propiedades y relaciones de la **extension**.
2. **La extension geométrica**, es el espacio que un cuerpo ocupa en la naturaleza. Este espacio tiene tres dimensiones, la **longitud ó largo**, la **latitud ó ancho** y la **profundidad ó grueso**.
3. El objeto que reúne estas tres dimensiones, se llama **cuerpo geométrico ó volúmen**. **La superficie** es la extension en sola longitud y latitud, ó el origen de los volúmenes. Cuando se considera una sola de estas dimensiones, se tiene la **línea**, que es una serie de puntos ó el origen de la superficie. **Punto** es el extremo de la línea ó el origen de ella: no tiene dimension ninguna.

### LINEAS.

4. La línea puede ser **recta**, ó **curva**. La recta tiene todos sus puntos en una misma direccion (fig. 1.<sup>a</sup>) co-



mo A B. La curva es aquella, cuyos puntos no estan todos en una misma direccion, C D.

5. *Angulo* es el espacio indefinido, comprendido entre dos líneas que se cortan en un punto. El ángulo será *rectilíneo*, si está formado por dos rectas (fig. 2.<sup>a</sup>) como A B C: *curvilíneo*, si por dos curvas, E D G: y *mixtilíneo*, si por una curva y una recta, H M N. Se llaman *lados* las líneas que forman el ángulo, y *vértice* el punto en que se cortan. El ángulo se suele determinar con tres letras, colocando la del vértice en medio, diciendo A B C; y tambien con una sola, colocada en el vértice, cuando el ángulo no puede equivocarse con otros, como el ángulo en A, en D y en C. La longitud de los lados no influye en el valor de los ángulos.

6. Estos por razon de su abertura, se dividen en ángulos *rectos*, *obtusos* y *agudos* (fig. 3). Angulo recto es el formado por una línea que cae sobre otra sin inclinarse mas á un lado que á otro, tal es el ángulo en B. Angulo obtuso es el mayor que un recto, como D. Angulo agudo, el que es menor que un recto, C.

7. *Línea perpendicular* es la que cae sobre otra formando dos ángulos iguales (fig. 4): A B es perpendicular á C D. *Línea oblicua* la que cae sobre otra formando ángulos desiguales (fig. 5): D M es oblicua respecto á N R. *Línea vertical* es la determinada por un hilo de cuyo extremo cuelga un peso cualquiera: su prolongacion por la parte inferior, pasará precisamente por el centro de la tierra. *Línea horizontal* es la perpendicular á la vertical. *Líneas paralelas* son dos líneas rectas que se hallan en un plano y no se pueden encontrar, aunque se las prolongue indefinidamente (fig. 6), como A B y C D. La línea que corta dos paralelas, se llama *secante*, tal es R. S.

## FIGURAS.

8. *Figura* es el espacio terminado por líneas: el espacio cerrado dentro de las líneas se llama *superficie* ó *area* y las líneas que le cierran *contorno* ó *perímetro*.



La superficie es *plana* ó *curva*. Las figuras terminadas por rectas se llaman *rectilíneas* y las terminadas por una ó muchas curvas, *curvilíneas*, y *mixtilíneas* las que lo están por rectas y curvas.

9. *Figuras rectilíneas*. De las figuras rectilíneas, se explicarán solo los *triángulos*, *cuadriláteros* y *polígonos*.

10. *Triángulo* es la figura terminada por tres líneas. El triángulo, por razón de sus lados, se llama *equilátero*, cuando todos son iguales como la fig. 7: *isósceles* cuando solos dos de sus lados son iguales, como la fig. 8: *escaleno*, cuando todos son desiguales, fig. 9. El triángulo por razón de sus ángulos se llama *obtusángulo*, cuando tiene un ángulo obtuso fig. 9; *rectángulo* cuando tiene un ángulo recto fig. 7: y *acutángulo* cuando todos sus ángulos son agudos fig. 8.

En el triángulo rectángulo se llaman *catetos* los lados que forman el ángulo recto, é *hipotenusa* el que se opone á este.

11. *Cuadrilátero* es la figura terminada por cuatro líneas. Entre los diferentes cuadriláteros solo se hablará aqui de los llamados *paralelógramos*. *Paralelógramo* es un cuadrilátero, cuyas líneas son paralelas dos á dos. Hay cuatro especies de paralelógramos: el *cuadrado* que tiene ángulos rectos y lados iguales fig. 10: el *rectángulo* tiene ángulos rectos y dos lados desiguales de los otros dos, fig. 11: el *rombo* tiene los cuatro lados iguales pero dos de sus ángulos son desiguales de los otros dos fig. 12: el *romboide* tiene dos lados desiguales de los otros dos y lo mismo los ángulos, fig. 13.

12. En todas estas figuras (desde la 7.<sup>a</sup> hasta la 13) se llama *base* el lado sobre que se consideran insistiendo como C D. *Altura* la perpendicular bajada á la base ó su prolongacion, como A B. En el triángulo isósceles se toma generalmente por base el lado desigual.

13. *Polígono* es una figura terminada por mas de cuatro líneas. Será *regular*, cuando sean iguales todos sus lados y sus ángulos, como la fig. 14: *irregular* cuando le falta alguna de estas circunstancias, como el polígono de la fig. 15.



14. *Diagonal* es la línea que desde un ángulo va á otro que no esté inmediato, como C Q (fig.<sup>s</sup> 10 á 15).

### FIGURAS CURVILINEAS.

15. Se darán á conocer el *círculo*, *elipse*, *parábola* é *hipérbola*.

*Círculo* es el espacio terminado por una línea curva, cuyos puntos estan á igual distancia de otro interior llamado *centro*. La línea que forma el círculo (fig. 16) se llama *circunferencia* tal es la A C B D. *Radio*, es la línea que desde el centro va á la circunferencia, como O C y O D. Los radios de un círculo son todos iguales. *Diámetro* es la línea que pasa por el centro, terminando sus extremos en la circunferencia, como A B. Los diámetros de un círculo son todos iguales, y cada uno equivale á dos radios. El diámetro divide el círculo en dos partes iguales, que se llaman *semicírculos*, y la circunferencia en otras dos llamadas *semicircunferencias*. *Arco* es una porcion cualquiera de circunferencia. La parte M N es un arco y lo es tambien la M D N. *Cuerda*, es la recta que va de un extremo á otro del arco con N M. La cuerda divide el círculo en dos partes que se denominan *segmentos*. *Sector* es el espacio comprendido entre dos radios y un arco, como O B y O D y el arco B D.

16. Los círculos y las circunferencias son *concéntricas* cuando tienen un centro comun, tales son los círculos de la fig. 17.

*Tangente* es la recta que toca á la circunferencia (fig. 16) en un solo punto Q. *Secante*, es la que atraviesa el círculo, como S T.

17. La circunferencia se considera dividida en 360 partes que se llaman *grados*, el grado en 60 *minutos*, el minuto en 60 *segundos* &c. y se espresan con estos signos ° ' ". Asi 8° 3' 4" se leen 8 grados, 3 minutos y 4 segundos. Segun el sistema métrico francés, el círculo se divide en 400°, el grado en 100' y el minuto en 100''

18. Esta division de la circunferencia sirve para me-



dir los ángulos; porque un ángulo tiene tantos grados, cuantos tenga la parte de circunferencia comprendida entre sus dos lados, tomando el vértice por centro, como (fig. 18) el ángulo A B C, que tiene  $90^\circ$  ó la cuarta parte de la circunferencia: y D E F (fig. 19)  $45^\circ$  ó la octava parte de la circunferencia.

19. *Elipse* es una figura terminada por una curva, de manera que dos líneas rectas que pasen por el centro sean desiguales, como la fig. 20. El *eje mayor* es la recta mayor que se puede tirar en la elipse, tal es A B. *Eje menor* es la menor que se puede tirar en la elipse pasando por su centro como C D. Los *focus* son dos puntos determinados, sobre el eje mayor de la manera siguiente: con un compás se toma la distancia que hay de A al centro O, despues se aplica una de sus puntas sobre C y la otra se hace girar hasta que toque en dos puntos al eje mayor: estos puntos F, S, son los focus. *Escentricidad*, es la distancia que hay del centro á uno de los focus, desde O á F.

20. La *parábola* es una curva cuyas dos ramas se van separando á medida que se las prolonga, fig. 21.

21. *Hipérbola* es una curva, cuyas ramas tienen menos curvatura que las de la parábola fig. 22. Estas curvas tienen un punto que se llama *focus*, en M.

## CUERPOS Ó VOLUMENES.

22. *Poliedro* es el cuerpo terminado por superficies planas. Se hablará solo de dos clases de poliedros, de los *prismas* y de las *pirámides*.

23. *Prisma* es el poliedro que tiene dos caras opuestas, iguales y paralelas siendo las demas caras paralelógramos como la fig. 23. *Bases* del prisma son los dos planos paralelos é iguales como D A B C, D' A' B' C' y las *caras* del prisma son los demas paralelógramos. La base del prisma puede estar terminada por tres, cuatro, cinco ó mas líneas y el prisma se llamará entonces *triangular*, *cuadrangular* &c. *Altura* del prisma es la per-



pendicular tirada desde una de las bases á la opuesta ó su prolongacion como S. N.

Los *prismas cuadrangulares*, son tantos como cuadriláteros; pero aqui se explicará solo el *paralelepípedo* y el *cubo*. *Paralelepípedo* es el prisma que tiene por bases paralelógramos, como la fig. 24. *Cubo* es el prisma cuyas bases son cuadrados y sus caras tambien cuadrados como la fig. 25

24. *Pirámide* es el poliedro que tiene por base una figura cualquiera y cuyas caras son triángulos que tienen un ángulo en un punto comun llamado *cúspide* ó *vértice* de la pirámide, fig. 26. *Altura* es la perpendicular bajada desde la cúspide á la base ó á su prolongacion. *Pirámide truncada* es aquella á que falta la parte superior como D B.

25. *Cuerpo redondo* es el terminado por una superficie curva que no presenta esquinas. Se hablará del *cilindro*, *cono*, *esfera* y *esferoide*.

26. *Cilindro* es un cuerpo, cuyas dos bases opuestas son círculos iguales y paralelos y la superficie lateral convexa, como la fig. 27. El *eje del cilindro* es la línea que une los centros de las dos bases, A B.

27. *Cono* es un cuerpo que tiene por base un círculo y lo demas de la superficie es curva, terminando en un punto llamado *cúspide* ó *vértice del cono*: fig. 28. *Cono truncado* es aquel al que falta la parte superior, como D B.

28. *Esfera* es el cuerpo terminado por una superficie curva, cuyos puntos están á igual distancia (fig. 29) de uno interior llamado *centro*, O. *Diámetro* es la recta que pasa por el centro y termina en la superficie, A B: *radio* es la que va del centro á la superficie, O R. *Eje* es el diámetro sobre que se verifica el movimiento de rotacion de una esfera, como la línea P P'. *Polos* son los extremos del eje.

29. *Círculo máximo* es el que pasa por el centro de la esfera, A C B D. *Círculo menor* es el que no pasa por el centro, M N. El círculo máximo divide la esfera en dos partes iguales dichas *hemisferios*: el menor la divi-



de en dos partes desiguales llamadas *segmentos*. *Zona* es una parte de la superficie de la esfera, comprendida entre dos círculos paralelos, A B y M N.

30. *Esferoide* ó *elipsoide* es un cuerpo engendrado por el movimiento de rotacion de una elipse sobre uno de sus ejes. Si el movimiento se verificó sobre el eje mayor, es un *esferoide prolongado*; si sobre el eje menor *esferoide aplanado*: este se asemeja, de alguna manera, á una naranja.

# GEOGRAFIA

## INTRODUCCION.

31. La geografía es la ciencia que trata de describir la tierra. Esta descripción puede hacerse con diferentes objetos y bajo diversos puntos de vista y así la geografía suele dividirse en *matemática, física y política*. La *geografía matemática* ó *astronómica*, trata de la figura y tamaño de la tierra y de sus relaciones con los cuerpos celestes. La *geografía física* examina la configuración de las tierras, mares y atmósfera y la distribución de los seres sobre el globo. La *Geografía política* ó *histórica*, enseña las divisiones que los hombres han hecho de la tierra y las ciudades que han fundado.



es en dos partes desiguales llamadas segmentos. Zona es una parte de la superficie de la esfera, comprendida entre dos círculos paralelos, A B y M N.

30. *Esfera o elipsoide* es un cuerpo engendrado por el movimiento de rotacion de una elipse sobre uno de sus ejes. Si el movimiento se verifica sobre el eje mayor, es un *esferoide prolongado*; si sobre el eje menor, es un *esferoide aplastado*; este se asemeja, de algunos miembros, a una naranja.

31. *Prisma* es el cuerpo que tiene por base una figura cualquiera y cuyas caras son triángulos que tienen un ángulo o vértice común llamado *cúspide* o *vértice* de la pirámide, fig. 24. *Altura* es la perpendicular bajada desde la cúspide a la base o a su prolongacion. *Pirámide truncada* es aquella a que falta la parte superior como H B.

32. *Cuerpo redondo* es el terminado por una superficie curva que no presenta esquinas. Se hablará del cilindro, cono, esfera y esferoide.

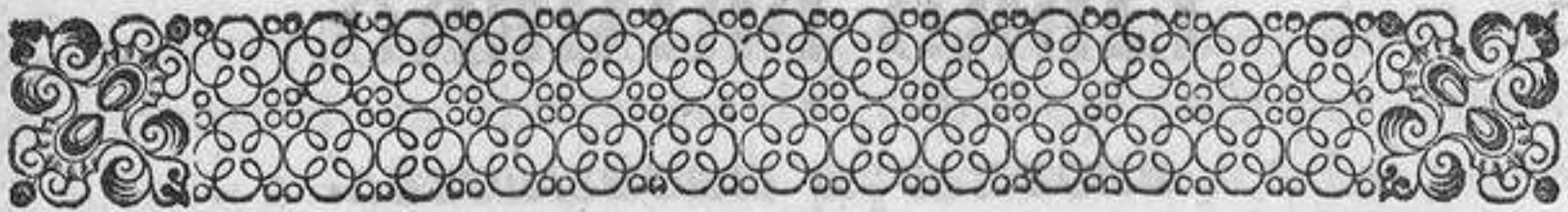
33. *Cilindro* es un cuerpo, cuyas dos bases opuestas son círculos iguales y paralelos y la superficie lateral convexa, como la fig. 25. El *eje del cilindro* es la línea que une los centros de las dos bases, A B.

34. *Cono* es un cuerpo que tiene por base un círculo y la de la superficie es curva, terminando en un punto llamado *cúspide* o *vértice* del cono, fig. 26. *Construcción* es aquel al que falta la parte superior, como D B.

35. *Esfera* es el cuerpo terminado por una superficie curva en que todos los puntos están a igual distancia de un punto llamado *centro*, O. *Radio* es la parte que pasa por el centro y termina en la superficie, A B. *Diámetro* es la que va del centro a la superficie, O B. *Eje* es el diámetro sobre que se verifica el movimiento de rotacion de una esfera, como la línea P P'. *Polos* son los extremos del eje.

36. *Círculo máximo* es el que pasa por el centro de la esfera, A O B D. *Círculo menor* es el que no pasa por el centro, M N. El círculo máximo divide la esfera en dos partes iguales llamadas *hemisferios*; el menor la divide





# ELEMENTOS

DE

# GEOGRAFIA.

## INTRODUCCION.

31. La *geografía* es la ciencia que trata de describir la tierra. Esta descripción puede hacerse con diferentes objetos y bajo diversos puntos de vista y así la geografía suele dividirse en *matemática*, *física* y *política*.

La *geografía matemática* ó *astronómica*, trata de la figura y tamaño de la tierra y de sus relaciones con los cuerpos celestes. La *geografía física* examina la configuración de las tierras, mares y atmósfera y la distribución de los seres sobre el globo. La *Geografía política* ó *histórica*, enseña las divisiones que los hombres han hecho de la tierra y las ciudades que han fundado.



## LIBRO PRIMERO.

## GEOGRAFÍA MATEMÁTICA.

## CAPITULO PRIMERO.

*De los cuerpos celestes.*

32. *Ideas generales.* Si en una noche serena se fija la vista en la bóveda aparente de los cielos, se la vé sembrada de multitud de astros ó cuerpos luminosos y se observará que giran al parecer todos al rededor de la tierra en el espacio de 24 horas: observaráse igualmente que la mayor parte de ellos conservan entre si una misma colocacion y distancia, mientras que otros varian poco á poco de posicion respectiva. Entre estos últimos se distinguen particularmente el sol y la luna, que aparecen en el Oriente acompañados de diferentes estrellas y se acercan ó se alejan periódicamente del punto del cielo llamado el polo, (28) permaneciendo á nuestra vista mas ó menos tiempo en cada época del año.

33. El conjunto de estos movimientos ha sido explicado de muy diversas maneras, cuyas explicaciones han sido llamadas *sistemas astronómicos*, distinguiéndose con los nombres de sus inventores ó mas sabios expositores. Los principales son los tres siguientes:

1.º *Sistema de Ptoloméo.* Este geógrafo del siglo 2.º de J. C. decia que la tierra se hallaba en el centro del Universo y que al rededor de ella giraban la luna el sol y los demas astros. Esta explicacion aunque conforme con lo que á la vista aparece, es contraria á los principios de física y de mecánica, y no explica, sino con dificultad y confusion, los movimientos variados, pero sencillos y armónicos de los cuerpos celestes. Por la exposicion científica que Ptoloméo hizo de este sistema, ha conseguido darle su nombre.

2.º *Sistema de Copérnico.* Este sabio canónigo de Thorn publicó en 1530 una obra dedicada al Papa Paulo III, en que sostiene que el sol se halla en el centro y



que la tierra y demas planetas giran al rededor de él. El movimiento de la tierra habia sido conocido por algunos filósofos de la antigüedad, pero hasta Copérnico no se habian presentado con claridad y fijeza los resultados de este movimiento. El sistema Copernicano ha sido explicado por Newton y modificado, de alguna manera, por Kepler, que ha demostrado que, las órbitas de los planetas, eran elipses y que el sol ocupaba uno de sus focus (19). Este sistema ha logrado el asentimiento de los astrónomos por explicar sencilla y completamente los movimientos celestes y ser conforme con los principios fundamentales de la física y de la mecánica.

3.º *Sistema de Ticho-Brahe.* Pretendió este astrónomo conciliar los dos anteriores sistemas, diciendo que la tierra permanecia inmóvil y que á su alrededor giraban la luna y el sol y en torno de éste los demas planetas. Se mejante sistema tenia todas las dificultades del de Ptoloméo y no pudo resistir á un exámen detenido.

34. De todo esto se deduce que los cuerpos celestes ó astros se pueden dividir en dos clases: unos que están fijos y se llaman *estrellas fijas* y otros, que se mueven, *estrellas errantes*.

#### §. 1.º

#### *Estrellas fijas.*

35. *Estrellas fijas* son las que permanecen inmóviles en el espacio y tienen luz propia. (\*) A simple vista se perciben de polo á polo unas 5,000 pero con el telescopio se descubre un número mayor á proporcion que aumenta la actividad del instrumento. Para evitar la confusion, que de su multitud resultaria, se las ha dividido en *constelaciones*, que son grupos de estrellas mas ó me-

---

(\*) *Las estrellas, segun el sistema de Ptoloméo (33), se movian al rededor de la tierra, como los planetas, diferenciándose de estos en que guardaban entre si una misma disposicion y distancia.*



nos numerosos que tienen nombre propio. Los antiguos conocieron 48 que se han ido aumentando hasta 108. Las mas importantes para el estudio de la geografía son las dos osas mayor y menor, y los doce que forman el zodiaco que son *Aries, Tauro, Géminis, Cancer, Leo, Virgo, Libra, Escorpion, Sagitario, Capricornio, Aquario y Piscis.*

36. Las estrellas, por razon de su *magnitud* aparente, se clasifican en estrellas de primera hasta décima magnitud; pero como no hay medios bastante seguros para apreciar su brillo aparente, los astrónomos no están acordes en esta clasificacion, sin que resulten de ello grandes inconvenientes. Las estrellas se dividen tambien en *telescópicas, nebulosas, variables y dobles.* *Telescópicas*, las que no se perciben, sino con telescopios. *Nebulosas*, las que se presentan como unas nubecillas luminosas mas ó menos extensas: la *via lactea* ó *camino de Santiago* es la mas notable de ellas. *Variables* son las que dejan de brillar por algun tiempo ó brillan con mas intensidad, en unas ocasiones que en otras. Las *dobles* son grupos de dos estrellas envueltas en una nube luminosa ó que giran una al rededor de la otra.

37. *Estrella polar.* Entre las estrellas merece fijar la atencion la llamada *polar*, que sirve para determinar el polo Norte. La *osa mayor* ó el *carro* es una constelacion fácil de conocer, compuesta de cuatro estrellas que forman casi un rectángulo O (fig. 30) y de otras tres que pueden considerarse como la lanza de un carro ó la cola de un animal. Para hallar la polar se tira por las dos estrellas A B del rectángulo, una recta que se prolonga hasta encontrar la estrella P, que termina otro grupo de la misma figura, en situacion inversa y de estrellas mas pequeñas. Esta estrella es la polar que pertenece á la constelacion llamada *osa menor*. El polo está  $1^{\circ} 36'$  de esta estrella.

38. *El sol.* El Sol es una estrella fija (\*) y centro

---

(\*) *A pesar de ser considerado generalmente co-*



de la atracción de los planetas, como se verá en el párrafo siguiente. Su forma es esférica y su volúmen 1.300,0 veces mayor que el de la tierra y 596 veces mayor que el de todos los planetas juntos: su distancia media á la tierra es de 27 millones de leguas y su luz tarda en llegarnos 8' 13''. El Sol á causa de su distancia se presenta á nuestra vista como una superficie plana y circular llamada *disco*. Este no es igualmente luminoso, pues se perciben en él algunos espacios mas ó menos oscuros que se conocen con el nombre de *manchas*: por medio de ellas se ha llegado á determinar el movimiento que verifica el sol sobre su eje en poco mas de 25 dias. En cuanto á la naturaleza de su luz unos le suponen cuerpo incandescente y lúcido y otros opaco, pero rodeado de una atmósfera luminosa.

## §. 2.º

### *Estrellas errantes.*

39. Las estrellas errantes son de tres clases: *planetas*, *satélites* y *cometas*; todos giran al rededor del sol componiendo el *sistema planetario* ó *solar* que consta de 12 planetas, 18 satélites, y un número indeterminado de cometas.

## ART. 1.º

### *Planetas.*

40. Los planetas son cuerpos opacos que giran al re-

---

*mo estrella fija, resulta de recientes observaciones, que tiene un movimiento de traslación hácia la constelación de Hércules; acaso el sol, centro de nuestro sistema planetario, es un pequeño planeta de otro inmenso sol, cuya incalculable distancia le oculta á la vista de los hombres.*



dedor del sol de occidente á oriente en órbitas elípticas.

Los descubiertos hasta ahora son los doce (\*) siguientes, enumerados segun su proximidad al sol: *Mercurio, Venus, la Tierra, Marte, Vesta, Astréa, Juno, Ceres, Palas, Júpiter, Saturno y Urano*. La luz que despiden y que los hace visibles, la reciben del sol y la reflejan como unos espejos. Mercurio por su proximidad al sol es pocas veces perceptible. A Venus, el mas brillante de los planetas, se le vé unas veces poco antes de salir el sol y otras poco despues y por eso es llamado estrella *matutina* ó *vespertina*. Marte se distingue por su color rojizo. Júpiter, el mayor de los planetas no es tan brillante como Venus. La luz de Saturno es blanquizea y apenas se percibe á simple vista.—Cinco de los planetas han sido conocidos desde muy antiguo, pero Urano, Ceres, Palas, Juno, Vesta y Astréa han sido descubiertos á fines del siglo pasado y principios del presente: el último lo ha sido en 1845.

41. La figura de los planetas es algo diferente: Mercurio y Venus son casi esféricos; Vesta, Astréa, Juno, Ceres y Palas son angulosos; la Tierra, Marte, Júpiter, Saturno y quizás Urano son aplanados por los polos respectivos y tanto mas, cuanto mas rápido es el movimiento que verifican sobre su eje (30).

42. Los planetas tienen dos movimientos el de *rotacion*, que verifican sobre su eje y el de *traslacion*, que ejecutan describiendo sus respectivas órbitas de occidente á oriente.

Estas son elípses poco excéntricas; en uno de sus focus (10) se halla el sol y por esto, segun los principios de la mecánica, el movimiento de traslacion de los planetas no es uniforme, pues caminan con mas velocidad á proporcion

(\*) No se enumeran los dos nuevos planetas, *Leverrier* y *Hebe*, por no estar todavia bien determinados: acaso son, como *Vesta, Astrea, Juno, Ceres, Palas*, restos de un planeta, entre *Marte* y *Júpiter*, que se ha hecho pedazos en el espacio.



que están mas cerca del sol.—La órbita de la tierra recibe el nombre particular de *eclíptica* y forma con el ecuador un ángulo de  $23.^{\circ}$  y  $\frac{1}{2}$  escasos (57). Las órbitas de los demas planetas forman con la eclíptica ángulos que no pasan de  $8^{\circ}$ , escepto Ceres, Palas, Juno y Vesta.

43. Como las órbitas de los planetas son elípticas (19) no se hallan siempre á igual distancia del sol. Cuando están mas cerca, se dice que se hallan en su *perihelio* y cuando mas lejos en su *afelio*: su *distancia media* es el término medio entre cuando están mas lejanos y mas inmediatos. Respecto á la tierra, un astro está en el *perigéo* cuando se halla mas cercano á ella y en su *apogéo* cuando está mas distante.—Dos astros están en *conjuncion* cuando se ven al mismo lado de otro astro y en línea recta; en *oposicion* cuando tienen en medio y en la misma línea otro astro.

Para formar una idea bien perceptible de la distancia y tamaño relativos de los cuerpos que componen el sistema solar, supóngase representado el *sol* por un globo de 2 pies de diámetro:

*Mercurio*, deberá de ser representado por un grano de mostaza á 28 pies de distancia del sol.

*Venus*, por un guisante, á 165 pies de distancia.

*La Tierra*, por un pequeño garbanzo, á 250 pies.

*Marte*, por la cabeza de un alfiler, á 381 pies.

*Vesta*, *Astréa*, *Juno*, *Ceres*, *Palas*, por granos de arena, á la distancia de 581 á 700 pies.

*Júpiter*, por una naranja, á 1,283 pies de distancia.

*Saturno*, por una pequeña naranja, á 2,333 pies.

*Urano*, por una guinda garrafal á 4,783 pies de distancia.

Y en la siguiente tabla se indica el tiempo de la revolución planetaria, su distancia media al sol y su volúmen.



**PLANETAS.**

**TIEMPO DE SU REVOLUCION.**

**SU DISTANCIA  
MEDIA AL SOL EN  
MILLONES DE  
LEGUAS.**

**VOLUMEN SIEN-  
DO LA TIERRA 1.**

	<i>Años.</i>	<i>Dias.</i>	<i>Horas.</i>	<i>Minutos</i>		
Mercurio. . . . .	»	87	23	15	10	0.04
Venus. . . . .	»	224	16	42	20	0.85
Tierra. . . . .	»	365	5	49	27	1.
Marte. . . . .	1	221	22	19	42	0.18
Vesta. . . . .	3	66	4	0	65	0.00004
Astrea. . . . .	4	75	9	15	69	»
Juno. . . . .	4	130	23	57	73	0.005
Ceres. . . . .	4	220	2	0	76	0.008
Palas. . . . .	4	220	16	0	77	0.017
Júpiter. . . . .	11	315	12	30	143	1333.1
Saturno. . . . .	29	161	4	27	262	928.5
Urano. . . . .	83	29	8	39	525	75.8



*Satélites.*

44. Los *satélites* son unos cuerpos celestes que giran al rededor de los planetas. Opacos, como estos, no tienen mas luz que la que reciben del sol y se mueven tambien de occidente á oriente. Se les llama igualmente *planetas secundarios* y *lunas*.

45. *Planetas con satélites.* Hasta ahora solo se conocen cuatro planetas que tengan satélites. Urano, descubierto en 1781 por Herschel, tiene seis que solo se perciben con buenos telescopios. Saturno tiene siete y uno ó varios anillos que giran tambien á su alrededor. A Júpiter se le ven cuatro, de los cuales el mas próximo verifica su revolucion en un dia y 18 horas y el mas lejano en 16 dias y 16 horas. La tierra tiene uno, la *luna*, el mas notable de todos los satélites. Excepto la luna, ninguno de ellos se percibe á simple vista y todos tardan al parecer tanto en el movimiento de rotacion, como en el de traslacion.

46. *Luna y sus fases.* La luna es, despues del sol, el cuerpo celeste que parece mayor y sin embargo es 65 millones de veces menor que aquel y 49 veces mas pequeña que la tierra; aparece grande por ser el cuerpo celeste mas inmediato á la tierra: se calcula su distancia media en 60 radios terrestres ó sean mas de 680 leguas.

La luna gira al rededor de la tierra describiendo una *elipse*, inclinada  $5^{\circ} 9'$  respecto de la órbita de la tierra. En 27 dias  $7 \frac{3}{4}$  horas recorre toda su órbita A B C (fig. 31) de manera que se halle en conjuncion con el sol S y la estrella E: este espacio de tiempo recibe el nombre de *mes periódico*.

Pero mientras la luna ha recorrido su órbita, la tierra ha andado parte de la suya, y se halla en T'; por consiguiente para volver á ponerse la luna en conjuncion con el sol y la tierra, ó para describir el arco L L' tarda 2 dias 5 horas, los cuales unidos á los anteriores dan 29 dias 12 horas que componen la revolucion *sinódica* ó *mes lunar*.



47. La luna recibiendo su luz del sol y girando al rededor de la tierra aparece alumbrada bajo diferentes *fases*, que no son, por consiguiente, otra cosa, que las diversas figuras que la luna nos presenta. Las principales fases son cuatro que se llaman *cuartos* y las otras cuatro intermedias, *optantes*.

Sea S el sol (fig. 32) T la tierra y A B C D la órbita de la luna. Cuando esta se halle en A, entre el sol y la tierra, los habitantes de la última no podrán ver la mitad iluminada y la luna se hallará en el *novilunio*. A los siete dias despues, poco mas, la luna habrá recorrido la cuarta parte de su órbita y habrá llegado á B, en cuya posición, la mitad de la parte alumbrada, será visible desde la tierra y empezará el *cuarto creciente*. A los ocho dias escasos la luna se hallará en C y toda la parte iluminada estará hácia la tierra y será el *plenilunio* ó *luna llena*. En poco mas de siete dias se habrá trasladado á D y sola una mitad volverá á verse iluminada: este será el *cuarto menguante* ó *último cuarto*. Cada dia que pase la parte iluminada será menor hasta que tornando á colocarse al cabo de ocho dias escasos entre la tierra y el sol deje de ser visible.—El novilunio y plenilunio se llaman *sizygias*, y *cuadraturas* el creciente y menguante.

48. Debe observarse que la luna retrasa cada dia 49' su salida, de manera que, en el momento de la luna llena, sale cuando el sol se pone: en el cuarto menguante 6 horas despues: en el novilunio se pone con el sol, y en el cuarto creciente empieza á alumbrarnos 6 horas despues de puesto el sol. En el creciente las *puntas* ó cuernos de la luna se dirigen hacia el oriente y en el menguante hacia el Poniente, como se vé en a b c d n m p q, que representan 8 fases de la luna.

### ART. 3.º

#### Cometas.

49. Cometa es el astro que describe una elipse tan



excéntrica, que deja de ser visible durante la mayor parte de su revolucion.

En los cometas deben distinguirse el *núcleo*, que es el centro del cometa y como el cuerpo: y la *cabellera* que es la ráfaga nebulosa que suele acompañarle. Se llama *barba* si va delante del núcleo y si detrás *cola*, este último nombre suele aplicarse indistintamente á las ráfagas de cualquiera clase que sean. Para que un cuerpo celeste sea considerado como cometa, bastará que describa una elipse muy excéntrica y por consiguiente las ráfagas no son ya la cualidad esencial de los cometas sino una de sus circunstancias mas notables y comunes, como la direccion de su movimiento que suele muchas veces ser de oriente á occidente, al contrario (44) de lo que en los demas astros se observa.

50. Hasta ahora solo 4 cometas son bien conocidos, 172 se han observado medianamente y hay noticia hasta de 500, pero puede creerse que sean muchos mas. Los conocimientos astronómicos, respecto á estos astros, son por consiguiente bastante vagos, asi es como su aparicion inesperada, su desaparicion casi repentina y lo caprichoso y variado de sus colas han contribuido á designarlos como precursores de públicas calamidades; atribuyéndoseles sobre la atmósfera terrestre y las estaciones una influencia que no pueden tener.—Las ráfagas, que acompañan á los cometas, se atribuyen á la evaporacion que deben sufrir en su perihelio. Al través de ellas se perciben las estrellas, las cuales algunos astrónomos han distinguido tambien al través del mismo núcleo.

## CAPÍTULO SEGUNDO.

### *Figura de la tierra y círculos trazados sobre el globo.*

#### §. 1.º

#### *De la figura de la tierra.*

51. Se ha indicado ya que la tierra, como algunos otros



planetas, es redonda ó al menos aproximadamente esférica: he aquí algunas consideraciones que lo demuestran.

Colocados en lo alto de una montaña ó en medio del mar, no vemos en torno nuestro, sino los objetos situados á cierta distancia, y esto no porque nuestra vista no alcance á percibirlos, sino por impedirnoslo la curvatura de la tierra.—Cuando una nave se acerca á una costa montañosa, lo primero que divisa es la cima de las montañas, despues sus faldas y por último la llanura; recíprocamente desde la costa lo primero que se percibe de un buque es lo alto de los palos, despues el velámen y por fin el casco. Si la tierra fuese plana todo pasaria de otra manera: los objetos irian disminuyendo poco á poco, hasta presentarse en el horizonte, como un punto casi imperceptible, que desaparecería por fin.—Otra prueba bien evidente de la redondez de la tierra, es la progresiva (70) aparicion del sol en los diferentes países del globo; porque si nuestro planeta fuese plano, el sol iluminaria á un tiempo toda su superficie.—La elevacion sobre el horizonte de las estrellas (67) circumpolares, á proporcion que avanzamos hacia cualquiera de los polos, es otra prueba de la redondez de la tierra. Como lo son tambien los eclipses de luna sobre la cual proyecta siempre en ellos la tierra una sombra circular (83).—Los viages hechos al rededor del globo han demostrado, en fin, de una manera práctica y material esta misma verdad.

52. Las montañas aun las mas elevadas, no alteran sensiblemente esta figura; porque el diámetro (86) de la tierra tiene unas 2,270 leguas y la montaña mas alta del globo pasa poco de 30,000 pies de altura: de manera que en un globo de seis pies de diámetro la de mayor elevacion deberia ser representada por un grano de arena de media línea de espesor.

## §. 2.º

### *Círculos de la esfera.*

53. Siendo la tierra esférica, para poder determinar



los diferentes puntos de ella y sus relaciones respecto á los demas cuerpos celestes, ha sido necesario suponer varios círculos en su superficie con los que se ha formado la *esfera terrestre*. Por otra parte, como las estrellas, por su inmensa distancia (\*), pueden considerarse formando la aparente bóveda del cielo, á los círculos trazados sobre la tierra se les hace corresponder á otros círculos en el cielo con nombres iguales y concéntricos con los primeros, componiendo así la *esfera celeste*.

54. Para hacer bien perceptibles unos y otros han ideado los geógrafos un aparato llamado *esfera armilar*, compuesto de diez círculos, seis máximos, á saber: el *ecuador*, la *eclíptica*, los dos *coluros*, el *horizonte* y el *meridiano*; y cuatro menores, los dos *trópicos* y los dos *círculos polares*.

55. Los *polos* del cielo son los extremos (28) del eje de la *esfera celeste*, sobre los cuales parece que gira de oriente á poniente. El polo *norte* está determinado por la estrella polar, que hemos dado á conocer (37), además la brújula y la sombra que al medio dia describe un baston colocado verticalmente nos indican la direccion de este polo, llamado tambien *ártico*, *septentrional* y *boreal*, y el opuesto polo del *sur*, *antártico*, *meridional* y *austral*. A estos puntos del cielo corresponden otros en la

---

(\*) *Las investigaciones astronómicas, hechas en estos últimos años, han proporcionado medios de averiguar con alguna exactitud la distancia de las estrellas á la tierra: valiéndose de ellos Bessel, director del observatorio de Koenisberg, ha calculado en 18.000,000,000,000 de leguas la distancia á que se halla la estrella mas cercana de nosotros. Para comprender de alguna manera, distancias tan inmensas recuérdese que la luz del sol tarda en llegar á la tierra 8' 18'', la de las mas cercanas estrellas, segun los cálculos mas probables, diez dias y la de las estrellas, que solo se ven con grandes telescopios, empleará dos mil años.*



tierra en iguales circunstancias y con los mismos nombres.

56. *Círculos máximos.* El *ecuador* es un círculo máximo (29) igualmente distante de ambos polos (fig. 33) como O E.—Los dos hemisferios en que divide la esfera, toman los nombres del polo que comprenden.—Usos de este círculo. 1.º sirve para medir los grados de latitud (87) que empiezan á contarse desde el ecuador hácia el polo N. ó hacia el Sur. 2.º para determinar los *equinoccios* porque nos parece que el sol recorre este círculo en los dos equinoccios (\*) de primavera y otoño. El ecuador se llama también *línea equinoccial* y simplemente *línea*.

57. La *eclíptica* es un círculo máximo que forma con el ecuador un ángulo de  $23^{\circ} 27' 57''$  (fig. 33) como c' p.—Este ángulo no es invariable, las observaciones astronómicas han hecho conocer que disminuye casi insensiblemente con el trascurso de los siglos.—Usos. 1.º determina el curso de la tierra al rededor del sol ó el aparente de este en torno de aquella. 2.º en este círculo se verifican los eclipses (82) de sol y luna y de estos fenómenos toma el nombre. 3.º señala los puntos de los equinoccios y de los solsticios: estos se verifican en el punto mas bajo y mas alto de la eclíptica y aquellos en los puntos en que esta corta al ecuador. 4.º determina las cuatro estaciones astronómicas: *primavera, verano, otoño é invierno.* (75)—La eclíptica divide, en toda su extension, en dos partes iguales, al *zodiaco*, que es una gran faja de  $16^{\circ}$  de ancho A B D M en donde están repartidos los 12 signos ó 12 constelaciones (35) ya mencionadas. Del zodiaco se hace poco uso desde que se han descubierto los nuevos planetas (42) cuya órbita tiene mayor inclinacion.

58. Los *coluros* son dos círculos máximos que se cortan perpendicularmente en los polos. Se los distingue con los nombres de *coluro de los solsticios* y de los *equinoccios*, segun que cortan á la eclíptica en el punto de los solsticios ó de los equinoccios.—Usos: sirven solo, como de armazon á la esfera armilar.

---

(\*) *Equinoccio es la igualdad del dia y de la noche.*



59. El *horizonte* es un círculo máximo perpendicular á la vertical de un punto cualquiera del globo, sea Z R C N la vertical del punto (fig. 34) R y el círculo O E será su horizonte. Recibe el nombre de *horizonte racional* para distinguirse del *visible*, que es un círculo menor que limita la vista del hombre en la superficie de la tierra como H H. El racional divide la esfera en dos hemisferios llamados *superior* O R E é *inferior* O S E.—Usos: 1.º sirve para determinar el *salir y ponerse* de los astros. Decimos que el sol sale cuando aparece sobre nuestro horizonte. 2.º para fijar la duracion del dia y de la noche, pues llamamos *dia* (72) al tiempo que el sol está sobre nuestro horizonte. 3.º para señalar los *crepúsculos* (69) pues cuando llega el sol á los 18º debajo del horizonte empieza el crepúsculo matutino ó concluye el vespertino. 4.º para calcular la altura del polo y determinar por este medio la latitud de un pueblo, que es siempre igual á la altura del polo sobre su horizonte. 5.º sirve, en fin, para señalar los cuatro puntos *cardinales*. Norte, Sur, Este y Oeste y los demas hasta 32 que forman la *rosa náutica* ó *rosa de los vientos* (fig. 35).

De los cuatro rumbos cardinales se compone el nombre de los cuatro *colaterales* entre que se hallan, de esta manera:

Entre el *Norte* y el *Este* el *Nord-Este*.

Entre el *Norte* y el *Oeste* el *Nor-Oeste*.

Entre el *Sur* y el *Este* el *Sud-Este*.

Entre el *Sur* y el *Oeste* el *Sud-Oeste*.

Como todo aparece en la fig. 35. Advirtiéndolo que suele usarse solo de las iniciales, escribiendo N. por Norte, S. por Sur &: y que los geógrafos se valen especialmente de estos ocho rumbos en la determinacion de los límites de los países y de su situacion respectiva.

Los extremos de la vertical de cada punto del globo se llaman, *zenit* el superior y *nadir* el inferior (fig. 34) Z N.

60. El *meridiano* es un círculo máximo que corta en ángulos rectos al ecuador y pasa por el zenit de un



punto cualquiera (fig. 36) N A S. Se le dá el nombre de meridiano porque cuando toca el sol en este círculo es medio día para los pueblos debajo de él colocados. Divide la esfera en dos hemisferios llamados *oriental* ú *occidental*, segun su situacion.—Usos: 1.º sirve para indicar la mayor altura de los astros, pues en llegando á él empieza su aparente descenso. 2.º para determinar la longitud respectiva de los pueblos, contribuyendo asi á su exacta colocacion en el globo de que se tratará en el cap. 4.º de este libro. Respecto al meridiano debe tenerse presente: 1.º que tienen una misma hora los pueblos colocados en un mismo meridiano. 2.º que caminando un viajero hácia el E. ú Oriente por cada 15º que anda notará que los pueblos por donde pasa cuentan una hora antes el mediodia y despues de dar una vuelta al globo 24 horas ó un dia, de manera que el viajero contará viernes, por ejemplo, y jueves los habitantes del pueblo de su salida.

61. *Círculos menores.* Los *trópicos* son dos círculos menores paralelos al ecuador y distantes de él 23º 27' 57'' (fig. 33) como C C', P P'. Son llamados trópicos de una palabra griega, que equivale á *retroceder*, porque cuando el sol, en su movimiento aparente anual, llega á estos círculos, parece que retrocede. Se los distingue con el nombre de *Trópico de Cáncer* y *Trópico de Capricornio* por tocar en estas constelaciones del zodiaco. Usos: 1.º sirven para determinar con precision los dos puntos de la eclíptica, en que se verifican los solsticios (76). 2.º sirven para dividir la esfera con los círculos polares en cinco zonas (126). 3.º sirven tambien para representar en la esfera armilar los *paralelos*, círculos que toman este nombre por serlo al ecuador, y de los cuales se valen los geógrafos para contar la latitud.

62. Los *círculos polares* son dos círculos menores paralelos al ecuador y distantes de los respectivos polos 23º 27' 57'', como M M', N N'. Se distinguen con los nombres de los polos inmediatos, llamándose el uno *ártico*, del N. &. y el otro *antártico* del S. &. Usos: 1.º para señalar el clima astronómico, en que los dias mayores son de 24 horas (74). 2.º sirven con los trópicos para dividir



el globo en zonas sirviendo de límites á las glaciales.

### CAPITULO TERCERO.

#### *Relaciones de la tierra con los cuerpos celestes.*

63. Los diferentes movimientos de la tierra y de la luna dan origen á varios fenómenos, como las *posiciones de la esfera celeste*, la *variedad de los dias y de las estaciones*, la *precesion de los equinoccios* y los *eclipses*.

#### §. 1.º

#### *Diferentes posiciones de la esfera celeste.*

64. El horizonte puede cortar al ecuador perpendicularmente, formando ángulos mas ó menos agudos, ó confundiendo con él: segun estas tres circunstancias la esfera se llama *recta*, *oblicua* ó *paralela*. En todos tres casos la esfera celeste se presenta á los habitantes de la tierra de diversa manera.

65. Sea A C (fig. 37) la tierra, y N E S O la esfera celeste, N el polo Norte y E O el ecuador. Un habitante A del ecuador verá los polos de la esfera celeste en el horizonte H H' y á consecuencia del movimiento de rotacion de la tierra de e hácia A irá viendo todos los astros describir los semicírculos n m p q tanto mayores quanto mas próximos esten del ecuador E O y en el espacio de un dia y una noche habrá podido ver toda la esfera celeste, sin que ninguna estrella haya dejado de aparecer sobre el horizonte H H'.

66. Un habitante (fig. 38) H del polo Norte tendrá por horizonte el ecuador mismo O E y en el zenit el polo celeste N, verá todas las estrellas del hemisferio Norte y en el espacio de 24 horas pasarán por su meridiano todas ellas describiendo círculos c c', tanto mas pequeños quanto mas próximos se hallen del polo. En el opuesto solo se verán igualmente las estrellas del hemisferio meridional.

67. En los puntos intermedios del ecuador á los po-



los, la estrella polar del Norte empezará á verse algunos grados sobre el horizonte, tantos cuantos mas nos acerquemos á este polo. Suponiendo (fig. 39) un punto *c* medio entre el polo *N* y el ecuador *E c O*, el habitante en *c* verá el polo celeste *N* elevado sobre su horizonte *H H'* tantos grados como él dista del ecuador *E*: este polo y las estrellas *m m* que no disten de él mas de  $45^\circ$  permanecerán siempre sobre el horizonte *H H'* sin ocultarse jamas; por lo mismo no se verá el polo opuesto ni la parte de cielo *T S* ni *S M* que quedan debajo del horizonte.

A proporcion que el habitante de *c* avance hacia el polo *n* irá viendo mas elevada la estrella polar *N* aumentándose la parte de la esfera celeste del hemisferio Norte que no se oculta y disminuyendo la visible del hemisferio Sur, hasta que llegando al polo Norte nada vea del hemisferio Sur (66). Tambien es claro que si el habitante de *c* avanzase por el contrario hacia el ecuador *e*, la estrella polar del Norte bajaria hacia el horizonte y la parte del hemisferio Sur que no se veia en *c* se irá viendo, hasta que colocado en el ecuador (65) los dos polos toquen en el horizonte, como en la figura 37. Desde luego se conoce que la esfera oblicua es la mas general, pues comprende todos los pueblos situados entre el ecuador y los polos.

## § 2.º

### *Dia y noche.*

68. La causa del dia y de la noche es el movimiento de rotacion de la tierra: esta es redonda y el sol la ilumina con su luz, por consiguiente mientras una mitad se halla iluminada ó tiene *dia*; la otra mitad ha de estar obscurecida ó tener *noche*. El círculo que separa estas dos partes, se llama *circulo de iluminacion* (fig. 40) como *C B* y *D F*.

69. La claridad que precede á la salida del sol (59) se llama *crepúsculo matutino* y la que queda despues de puesto, *crepúsculo vespertino*. Los crepúsculos son producidos por los rayos solares que, sin tocar directamente á la tierra, se reflejan en los fluidos que la rodean.



70. El movimiento de rotacion es la causa del dia y de la noche, pero el de traslacion, contribuye á su desigualdad, que es mayor á proporcion que nos alejamos del ecuador. Cuando la tierra se halla en los puntos equinociales el círculo de iluminacion C B y D F dividirá todos los paralelos en dos partes iguales y los dias serán iguales á las noches en toda la tierra. Pero asi que esta se separe de los equinoccios el círculo de iluminacion dividirá los paralelos cada dia con mayor desigualdad, hasta llegar á los solsticios como se vé en la fig. 41. Examinémos ahora lo que sucederá cuando la tierra se halle en este punto de su órbita. N R S E representa la tierra en el trópico de cáncer, el círculo de iluminacion P Q tocará en los círculos polares, de manera que el polo S estará alumbrado completamente mientras que el de N permanecerá obscurecido: el ecuador se hallará dividido, como siempre, en dos partes iguales, pero los paralelos c d m n lo estarán muy desigualmente, cuya desigualdad crecerá á medida que se acerquen á los círculos polares. En esta situacion la parte iluminada, en el hemisferio N, será la mas pequeña, y por el contrario, en el hemisferio S la mayor. Por consiguiente el dia en el hemisferio N será el mas corto del año, en el círculo polar ártico la noche tendrá venticuatro horas y el polo permanecerá obscurecido mientras la tierra recorre la mitad superior (fig. 42) C D A, de su órbita; y viceversa en el hemisferio S el dia será el mayor, en el círculo polar antártico tendrá venticuatro horas y el polo se conservará iluminado tanto tiempo como el opuesto permanezca obscurecido. Hallándose la tierra (fig. 41) en el trópico de capricornio N' S' sucedera lo mismo, pero en orden inverso, como se echa de ver con solo mirar la figura.

71. De esto se deduce que los dias en el ecuador son siempre iguales á las noches, que en los polos el dia dura seis meses y que en los puntos intermedios los dias en el estío son mayores, y menores en el invierno á medida que se alejan del ecuador.

72. La palabra *dia* opuesta á *noche* significa el tiempo que el sol permanece sobre nuestro horizonte; pero



*dia* expresa tambien el tiempo, que el sol emplea en pasar dos veces por un meridiano, que es de 24 horas por término medio, distinguiéndose con el nombre de *dia natural* ó *astronómico*. Respecto á su duracion debe tenerse presente: 1.º que la tierra tarda solo 23 horas y 56' en dar una vuelta sobre su eje, pero habiendo recorrido entretanto una parte de su órbita, necesita algun tiempo mas para que un punto dado vuelva á tener el sol en su meridiano. 2.º que el tiempo que necesita para esto no es siempre igual, porque moviéndose la tierra en una elipse y hallándose el sol en uno de los focus, el movimiento de traslacion es mas rápido en el perihelio que en el afelio. Por esto los relojes bien hechos, no señalan siempre la misma hora que los cuadrantes solares: estos indican el *tiempo verdadero*, los relojes el *tiempo medio*: la serie de estas diferencias se llama la *ecuacion del tiempo*. La mayor diferencia llega á ser de 16.'

73. La desigual duracion del dia en el solsticio de este proporcionó á los antiguos geógrafos una division de la tierra en *climas astronómicos*, que son unas zonas ó bandas paralelas al ecuador, mas ó menos anchas, en las cuales el dia mas largo es media hora mayor hasta los círculos polares y desde ellos hasta el polo un mes mas. Los climas son 60: de los cuales 24, desde el ecuador al círculo polar del Norte, son de medias horas, y 6 de meses hasta el polo; en el hemisferio del Sur hay otros tantos. El primer clima empieza en el ecuador, donde los dias iguales á las noches, son de 12 horas y termina en el paralelo, cuyo dia mas largo es de  $12 \frac{1}{2}$  horas: el segundo termina donde el dia mayor es de 13 horas y asi hasta el clima 24 que concluye en el círculo polar en donde el dia mas largo es de 24 horas. Desde aqui siguen de la misma manera los climas de meses hasta el polo.

Los antiguos se valian de los climas para la situacion de los pueblos en el globo, cuando aun no se hacia uso de la latitud dividida en grados y minutos.

74. En la tabla siguiente se espresa el paralelo en que cada uno de ellos empieza y su anchura, la cual varia á consecuencia de la figura esferoidal de la tierra.



<i>Climas de media hora</i>	<i>Dia mayor.</i>	<i>Latitud.</i>	<i>Anchura.</i>
Ecuador.	12 h. <sup>s</sup>	0°	
1	12 <sup>1</sup> / <sub>2</sub>	8°...25'	8°...25'
2	13	16...25	8... »
3	13 <sup>1</sup> / <sub>2</sub>	23...50	7...25
4	14	30...20	6...30
5	14 <sup>1</sup> / <sub>2</sub>	36...28	6... 8
6	15	41...22	4...52
7	15 <sup>1</sup> / <sub>2</sub>	45...29	4... 7
8	16	49... 1	3...31
9	16 <sup>1</sup> / <sub>2</sub>	51...58	2... 7
10	17	54...27	2...49
11	17 <sup>1</sup> / <sub>2</sub>	56...37	2...10
12	18	58...29	1...49
13	18 <sup>1</sup> / <sub>2</sub>	59...59	1...32
14	19	61...18	1...19
15	19 <sup>1</sup> / <sub>2</sub>	62...25	1... 8
16	20	63...22	»...56
17	20 <sup>1</sup> / <sub>2</sub>	64... 6	»...48
18	21	64...49	»...40
19	21 <sup>1</sup> / <sub>2</sub>	65...21	»...32
20	22	65...47	»...26
21	22 <sup>1</sup> / <sub>2</sub>	66... 6	»...20
22	23	66...20	»...14
23	23 <sup>1</sup> / <sub>2</sub>	66...28	»... 8
24	24	66...31	»... 4
<i>Climas de meses.</i>	<i>Meses.</i>	<i>Latitud.</i>	<i>Anchura.</i>
1.°	1	67°...23'	0°...51'
2.°	2	69...10	2...27
3.°	3	73...39	3...49
4.°	4	78...31	4...52
5.°	5	84... 5	5...34
6.°	6	90... »	5...55



*De las estaciones.*

75. El movimiento de traslación de la tierra y la inclinación de la eclíptica (57) respecto del ecuador, son las causas de la variedad de estaciones. Hay un momento en que la tierra T al girar en su órbita A B C D al rededor del sol Z, se halla en A (fig. 42) herida, por los rayos solares, con igualdad en ambos hemisferios: en este punto empezará la *primavera* para N que durará mientras la tierra se traslada á B: en donde comenzará el *estío* para el hemisferio N' hasta que la tierra haya llegado á C, en que los dos hemisferios recibirán otra vez los rayos solares con igualdad. El hemisferio N'' tendrá entonces el *otoño* mientras la tierra se traslada á D en donde empezará el *invierno* para N''' que será durante la tierra recorre la parte de su órbita para colocarse de nuevo en A.

Es claro que el hemisferio S tendrá las estaciones trocadas, comenzando en A el otoño, en B el invierno, en C la primavera y en D el estío. Para comprender la verdadera relación del sol y la tierra, en estas diferentes situaciones, examínense las figuras 40 y 41 que indican la posición de la tierra en los equinoccios y en los solsticios (70).

76. El equinoccio de primavera se verifica poco mas ó menos para el hemisferio N. en 20 de marzo, el solsticio de estío en 21 de junio, el equinoccio de otoño en 23 de setiembre y el solsticio de invierno en 21 de diciembre.

77. A la simple inspección de la figura 42 se echa de ver que la tierra ha de tardar mas tiempo en recorrer la parte de su órbita A B y B C que la otra mitad C D y D A: esto contribuye á que el hemisferio N. goce de una primavera y un estío 7 dias 17' 27'' mas largos que el hemisferio S. Debe observarse tambien que, la causa de los calores del estío, no es la proximidad de la tierra al sol sino la dirección con que este envia sus rayos y el tiempo que la ilumina. Por eso el estío del hemisferio Norte co-



mienza precisamente cuando la tierra se halla en el afelio. Entonces los rayos solares le hieren mas directamente y como los dias son mayores lo hacen por mas tiempo.

78. La órbita terrestre está determinada en el cielo por doce constelaciones, que reciben nombres de diferentes animales: estos nombres, las señales con que se los representa y las estaciones á que corresponden son las siguientes:

Primavera. *Libra. Escorpion. Sagitario.*

Estío. . . *Capricornio. Acuario. Piscis.*

Otoño. . . . . *Aries. Tauro. Géminis.*

Invierno. . . . . *Cáncer. Leo. Virgo.*

Mientras la tierra recorre las doce constelaciones por el órden indicado, el sol parece las anda en órden inversa: en primavera, *Aries, Tauro, Géminis*: en estío *Cáncer, Leo, Virgo*: en otoño *Libra, Escorpion, Sagitario*, y en invierno *Capricornio, Acuario y Piscis*. Para la mejor inteligencia consúltese la figura 42.

#### § 4.º

*Precesion de los equinoccios, disminucion de la oblicuidad de la eclíptica y duracion del año.*

79. Ademas de los dos movimientos de traslacion y rotacion, comunes á todos los planetas, tiene la tierra otros menos perceptibles, pero importantes para los cálculos geográficos y cronológicos.

Diferentes observaciones han hecho conocer que, el ángulo formado por la eclíptica y el ecuador, no es invariable: algunos astrónomos calculan su disminucion en 52' por siglo; pero ni es uniforme, ni se puede decir que irá siempre en aumento; parece seguro sin em-





bargo que, desde Piteas, en 324 antes de J. C. hasta nuestros dias, la eclíptica tiende á confundirse con el ecuador.

80. Esta diminucion de la oblicuidad de la eclíptica y otras atracciones de los cuerpos celestes, contribuyen á que el equinoccio se verifique todos los años  $50''$  antes que la tierra salda del punto A (fig. 42) vuelva precisamente á este mismo punto: esto es lo que se llama *la precesion de los equinoccios* ó *la retrogradacion de las estrellas fijas*.

Si estando la tierra este año en el equinoccio A, hemos visto (fig. 42) el sol Z en la misma direccion que la estrella c, en el año próximo el equinoccio se verificará cuando la tierra se halle en a y el siguiente en a' cada año un poco antes de llegar á A, de manera que la estrella c va retrogradando cada año los espacios c, c', c'' &c. Siendo esta retrogradacion de  $50''$  por año ó un grado en 72 años, en 2160 años las constelaciones del zodiaco habrán retrogradado  $30^\circ$ . Por estas variaciones se ha convenido en distinguir los *signos* del zodiaco de sus respectivas *constelaciones*: los signos avanzan con el sol mientras que las constelaciones retrogradan. Unos y otras dividen el zodiaco en 12 partes iguales correspondiendo  $30^\circ$  á cada una. Actualmente la primavera empieza cuando el sol se ve en el primer grado de la *constalacion* Piscis c''; pero aun se sigue diciendo que comienza en el primer grado del *signo* de Aries.

81. Ahora se podrán ya comprender las dos especies de años el *sideral* y el *trópico*. *Año*, en general, es el tiempo que la tierra tarda en dar una vuelta al rededor del sol. *Año sideral* es el tiempo que tarda la tierra en ponerse en conjuncion con una estrella y el sol, cuya duracion es de  $365\text{ d}^s\ 6\text{ h}^s\ 9'$  y  $12''$ . *Año trópico* ó *equinoccial* es el tiempo que la tierra tarda en volver al equinoccio de donde habia salido: su duracion es de  $365\text{ dias}\ 5\text{ h}^s\ 48'\ 48''$  ó sea  $20'\ 24''$  menos que el año sideral.

El año trópico se llama tambien *civil* ó *comun*, porque es el que comunmente se usa y entonces se compone





de 365 días justos y con las horas restantes se forma un día cada cuatro años, cuyo año se llama *bisiesto* contando febrero 29 días en vez de 28, y en 400 años no serán bisiestos tres de los que les correspondían serlo, teniendo en cuenta que el año trópico consta de 365 días y algo menos de  $\frac{1}{4}$  de otro día (\*). De manera que son bisiestos los años exactamente divisibles por 4, excepto el último año del siglo, en el cual no sea también divisible por 4 el número ordinal que indique el siglo. Así el año 1600 fué bisiesto, porque la cifra 16 que indica el número del siglo es divisible por 4 y no lo fueron 1700 ni 1800 ni lo será 1900, pero lo habrá de ser el 2000.

### § 5.º

#### *Eclipses.*

82. Los diferentes movimientos de los cuerpos celestes y sus diversas estaciones dan origen á los eclipses.— *Eclipse* es la privación de luz que, por un corto tiempo, padece un cuerpo celeste. La privación de luz puede ser real, como en los eclipses de luna ó aparente como en

---

(\*) *Julio Cesar reformó el calendario romano el año 45 antes de J. C. bajo la direccion de Sosígenes astrónomo egipcio que, suponiendo la duracion del año de 365  $\frac{1}{4}$  días justos, incurrió en el error de aumentar el año en 15' 12" que á los 128 años era un día de diferencia y á los 1628 años, 10 días; pero el Papa Gregorio 13, auxiliado por los conocimientos astronómicos de Luis Lilio, puso remedio á este error mandando por una bula que el 5 de octubre de 1582 se contase 15 de octubre y para en adelante que no fuese bisiesto, sino cada cuatro siglos, el último año de estos. Esta correccion llamada Gregoriana está admitida generalmente en Europa excepto entre los rusos y los cristianos de la iglesia griega.*



los de sol, pues aunque eclipsado á nuestra vista, permanece completamente lúcido en la realidad. Los eclipses mas notables son los de luna y sol: los de las estrellas y de los planetas, al pasar por detrás de la luna, toman el nombre de *ocultaciones*.

83. *Eclipses de luna*. Se eclipsará la luna cuando entre ella y el sol se interponga la tierra. Los eclipses no suceden en todas las lunas nuevas, porque, como ya queda dicho (46), la órbita de la luna está inclinada respecto de la eclíptica, formando un ángulo de  $5^{\circ} 9'$ . Los puntos en que las dos órbitas se cortan se llaman *nodos*; y para que haya eclipse es indispensable que el plenilunio (47) se verifique cuando está la luna en uno de los nodos.

Estos eclipses pueden ser *totales* y *parciales*. Totales cuando la luna queda enteramente oculta entre la sombra de la tierra, (fig. 43) en la cual S es el sol, T la tierra y L la luna. Parciales cuando la sombra de la tierra no obscurece sino una parte del disco lunar.

84. *Eclipses de sol*. Cuando entre el sol y la tierra se interponga la luna habrá eclipse de sol. Estos eclipses son *totales*, *anulares* y *parciales*.—Total es cuando la luna cubre al sol enteramente: para que esto suceda, será preciso que el sol se halle en el apogéo y la luna en el perigéo: entonces el disco lunar aparecerá un poco mayor que el solar y el extremo del cono de sombra que la luna proyecta llegará á la tierra. Los eclipses de esta clase duran poco tiempo y solo son sensibles en aquellos puntos de la tierra por donde la sombra va pasando. Vease la fig. 44 en la cual S representa el sol, L la luna y T la tierra y b c d la sombra de la luna.—Eclipse parcial es cuando la luna no cubre sino una parte del disco del sol: y es anular cuando la luna se proyecta en el sol, quedando al rededor un anillo luminoso.

85. El principio de una eclipse se llama *inmersion* y el fin *emersion*; para determinar su cantidad, se divide el disco del sol y de la luna en 12 bandas paralelas é iguales que se llaman *dígitos* y cada uno de estos se subdivide en  $60'$   $60''$  &c.—Los eclipses de luna son *visibles* para todos los puntos de la tierra, que la tengan



sobre su horizonte mientras el eclipse se verifica; pero los de sol serán solo *visibles* para los puntos sobre los cuales se proyecte la sombra lunar.

## CAPITULO 4.º

### *Dimensiones de la tierra y modos de representarla.*

86. Queda ya demostrado que la tierra es redonda, pero observaciones mas exactas han hecho ver que no es perfectamente esférica, sino un poco aplanada por los polos. El eje de la tierra consta de 2256 leguas y el diámetro ecuatorial de 2264 como unas 8 leguas mas que el primero: la circunferencia del ecuador es de 7200 leguas y la superficie total del globo de unas 16.502,000 leguas cuadradas. Todas estas medidas son solo aproximadas, porque la figura de la tierra ofrece algunas irregularidades, que no han podido todavia determinar con precision, ni las observaciones astronómicas mas delicadas, ni las operaciones geodésicas mas minuciosas.

### §. 1.º

#### *Latitudes y longitudes.*

87. Para describir con exactitud la tierra es preciso hallar un medio de determinar la verdadera situacion de los lugares en el globo: las *latitudes* y las *longitudes* son los medios con que esto se ha conseguido.

*Latitud* es la distancia que hay de un pueblo al ecuador contada en grados de meridiano.—La latitud es *Norte* ó *Sur*, la primera se cuenta desde el ecuador al polo N. y la segunda desde el ecuador al polo S. La latitud mayor no pasa de 90º, puesto que desde el ecuador al polo solo hay la cuarta parte del meridiano. Los grados de latitud no son en rigor otra cosa que zonas, anchas de un grado, formadas por los paralelos, cada una de ellas dividida en otras 60 fajas llamadas *minutos*, y estas en otras tantas llamadas *segundos* &c.



88. *Longitud* es la distancia que hay al primer meridiano (60) contada en grados de paralelo ó de ecuador. — *Primer meridiano* es aquel desde donde empieza á contarse la longitud.

La longitud es *oriental y occidental*: la oriental se cuenta al E. del primer meridiano hasta los 180° y la occidental al Oeste otros 180°. Suponiendo (fig 36) que N R S sea el primer meridiano la longitud E. ú oriental será la que se cuenta hacia H y la Oeste ú occidental la que se cuente hacia M.

89. Los antiguos geógrafos y los alemanes aun cuentan la longitud solo hacia el Oriente dando la vuelta al globo, hasta encontrar el primer meridiano: la mayor longitud, segun este método es de 360° cuyo meridiano viene á confundirse con el meridiano O.º Los que siguen este método, que se conoce con el nombre de *antiguo ó geográfico*, suelen adoptar por primer meridiano el que pasa por la isla de *Hierro*, la mas occidental de las Canarias. Los geógrafos *modernos* eligen por primer meridiano el que pasa por el principal observatorio ó capital de su respectiva nacion, contando la longitud hacia el E. y el O. (88).

En estos *elementos* el primer meridiano será constantemente el de Madrid, respecto al cual se halla:

París á . . . . . 6° 2' E.

Greenwich á . . . . . 3° 41' E.

La isla de Hierro á . . . . . 14° 24' O.

El Pico de Teide (Tenerife) á 12° 58' O.

S. Fernando á . . . . . 2° 28' O.

Cádiz á . . . . . 2° 34' O.

Washington á . . . . . 72° 55' O.

90. Cuatro advertencias conviene hacer sobre el uso y aplicacion de las longitudes y latitudes geográficas: 1.ª sirven para colocar con exactitud los pueblos sobre el globo artificial. Si un pueblo, por egemplo, Viena, se halla á los 20° 4' E. del primer meridiano y á los 48° 12' de latitud N., su situacion en el globo corresponderá precisamente al punto, en que se corten el meridiano y paralelo



indicados. Sea (fig. 36) N R S el primer meridiano y N V S otro meridiano á los  $20^{\circ} 4'$  E., en el cual se hallará Viena, y para determinar en que punto, se tirará un paralelo O V E á los  $48^{\circ} 12'$  de lat. N. y en el punto V en que corte al meridiano N V S deberá situarse á Viena.—2.º Las longitudes y latitudes no dan la distancia verdadera de un lugar á otro, sino la situación relativa de unos con otros.—3.º Las denominaciones de *longitud* y *latitud* no son muy propias tratándose de un cuerpo redondo: las usaron los antiguos, por conocer mas parte de la tierra de E. á O. que de N. á S. y los modernos las adoptaron sin examinar su exactitud. —4.º Tratándose de longitudes geográficas, con el nombre de *meridiano* suele indicarse la mitad anterior del círculo máximo llamado meridiano y *antimeridiano* la mitad posterior.

91. *Reduccion de longitudes de un meridiano á otro.*—El diverso modo de contar las longitudes y el uso de diferentes meridianos, desde donde empiezan á contarse, hacen indispensables algunos cálculos de reduccion que la expliquen y faciliten. En los 4 egemplos siguientes se resuelven los principales casos que pueden ocurrir al reducir longitudes contadas segun el método moderno.

1.º *Constantinopla se halla á  $26^{\circ} 35'$  E. del meridiano de París ¿á cuántos grados estará del meridiano de Madrid?*—Madrid se halla al O. de París y de Constantinopla, por consiguiente sumando los  $26^{\circ} 35'$  con los  $6^{\circ} 2'$  que hay (89) entre París y Madrid, la suma  $32^{\circ} 37'$  será la longitud de Constantinopla respecto al meridiano de Madrid.

2.º *El cabo S. Tadeo (Siberia) se halla á los  $176^{\circ} 45'$  de long. E. del meridiano de París ¿á cuántos grados se hallará del de Madrid?*—Sumando como en el egemplo anterior, resultarán  $182^{\circ} 47'$  y pues que, segun el método moderno, la mayor longitud no puede pasar de  $180^{\circ}$  se restarán los  $182^{\circ}; 47'$  de  $360^{\circ}$ ; y la diferencia  $177^{\circ} 13'$  será la long. de S. Tadeo contada desde Madrid, y en lugar de E. se pondrá O.

3.º *El pico de Teide se halla á los  $19^{\circ}$  de longitud O. del meridiano de París ¿á cuántos se ha-*



*llará del meridiano de Madrid?*—Este pico se encuentra al O. de Paris y Madrid; réstese, pues, de los  $18^{\circ}$  los  $6^{\circ} 2'$  que hay de long. entre estos dos últimos pueblos y la resta  $12^{\circ} 46'$  será la longitud O. del pico de Teide respecto al meridiano de Madrid.

4.º *Londres está á los  $2^{\circ} 26'$  O. del meridiano de Paris ¿á cuántos estará del meridiano de Madrid?*—Réstese de la longitud que hay entre Paris y Madrid los  $2^{\circ} 26'$  que hay entre Paris y Londres y la diferencia  $3^{\circ} 36'$  será la longitud E. de Londres respecto al meridiano de Madrid.

92. En la reduccion de las longitudes contadas segun el método antiguo se ofrecen algunas dificultades, á cuya aclaracion contribuirán los ejemplos siguientes.

1.º *La longitud de Porto de Praya en la isla de Santiago (Cabo Verde) es de  $19^{\circ} 48'$  long. O. del meridiano de Madrid ¿cuál será su longitud segun el método antiguo?*—La longitud dada se restará de  $360^{\circ}$  y la resta  $340^{\circ} 12'$  será la longitud de Porto de Praya segun el antiguo método.

2.º *La longitud de Porto de Praya respecto al meridiano de Madrid, es, como se acaba de decir, de  $19^{\circ} 48'$  O. ¿cuál será respecto al meridiano de la isla de Hierro y segun el método antiguo?*—Hállese (81, 3.º) primero la longitud de Porto de Praya contada desde la isla de Hierro, segun el método moderno, que será de  $5^{\circ} 24'$  O. Réstese esta cantidad de  $360^{\circ}$  y la diferencia  $354^{\circ} 36'$  será la longitud pedida, segun el método antiguo.

Familiarizándose con estos ejemplos, se podrán reducir los demas casos que ocurran, teniendo siempre muy presente la respectiva situacion de los meridianos.

## § 2.º

### *Medidas itinerarias.*

93. *Medida itineraria* es la que sirve para medir la distancia que hay de un lugar á otro.—Se llama



*legua, milla, versta &* segun la nacion que la usa.

94. Todas ellas se suelen comparar con un grado del meridiano, que desde el ecuador á los polos contiene 90° Pero como la tierra es aplanada por los polos (86) los grados del meridiano no son rigurosamente iguales entre si y ha sido por consiguiente necesario adoptar un término medio. El grado del meridiano es cerca del ecuador de 392.712 pies, el grado medido á la distancia media del ecuador al polo es de 394,697 pies y el grado en el polo del Norte de 395,255 pies. Para las medidas españolas se considera el grado como de unos 400,000 piés que dividido entre 20 leguas corresponden á cada una 20,000 pies. Esta es ahora la legua comun y *legal* de España.

95. En la siguiente tabla se indicarán las principales medidas itinerarias adoptadas en varios paises, expresando sus nombres y cuántas entran en un grado.

69.33	Milla legal	Estados Unidos de América
73	Milla ordinaria	América
78	Legua	Portugal y Brasil
104.10	Versta	Rusia
15	Milla geográfica	Alemania
14.77	Milla de Prusia	Prusia
14.64	Milla austriaca	Austria
60	Milla geográfica	Italia
75	Milla romana y de otras partes de Italia	Italia
66.66	Berr	Turquia
240	Lis	China
192.4	Oro Lis	China
42.75	Cos ó Cora	Indostan
60	Milla geográfica y marina	cosmografía



<i>Países.</i>	<i>Nombres de las medidas itinerarias.</i>	<i>Número de las que entran en un grado.</i>
<i>España y sus anti- guas colo- nias de América..</i>	Legua legal.....	20.
	Id. comun.....	17,5.
	Id. antigua de camino real.....	16,63.
	Id. antigua legal.....	26,6.
<i>Francia...</i>	Legua comun ó geográfica.....	25.
	Id. de posta.....	28,506.
	Miriámetro.....	11,11.
	Kilómetro.....	111,11.
<i>Inglaterra y Estados- Unidos de América..</i>	Milla legal.....	69,33.
	Milla ordinaria.....	73.
<i>Portugal y Brasil.....</i>	Legua.....	18.
<i>Rusia.....</i>	Versta.....	104,16.
<i>Alemania.</i>	Milla geográfica.....	15.
<i>Prusia.....</i>	Milla de Prusia.....	14,77.
<i>Austria....</i>	Milla austriaca.....	14,64.
<i>Italia.....</i>	Milla geográfica.....	60.
	Milla romana y de otras partes de Italia.....	75.
<i>Turquía....</i>	Berri.....	66,66.
<i>China.....</i>	Lis.....	240.
	Otro Lis.....	192,4.
<i>Indostan..</i>	Cos ó Coru.....	42,75.
<i>COSMOPO- LITA.....</i>	Milla geográfica y marina.....	60.



Respecto á la precedente tabla debe advertirse: 1.º que las leguas llamadas en España *comunes*, se conocian tambien con el nombre de *geográficas*, porque las usaron los cosmógrafos y pilotos de los siglos XVI y XVII. 2.º que el *kilómetro* y el *miriámetro* forman parte del moderno sistema métrico francés, en el cual la unidad de las medidas de longitud es el *metro* que equivale á la diezmillonésima parte de la distancia del ecuador al polo norte, tomada en el meridiano que pasa por Paris. 10 metros toman el nombre de *decámetro*, 100 metros el de *hectómetro*, 1000 metros el de *kilómetro* y 10000 metros el de *miriámetro*. El metro equivale á 42,663 de la pulgada española. 3.º que á la milla geográfica, la llaman *cosmopolita* algunos geógrafos, por ser de uso bastante general en las naciones civilizadas, sino como medida legal, como geográfica equivalente á un minuto ó á la 60.<sup>ma</sup> parte de un grado.

Muchas naciones de la antigüedad usaron de medidas itinerarias muy diferentes entre si; pero, á pesar de las investigaciones mas detenidas y minuciosas de varios sábios, es aun muy incierta la relacion que aquellas medidas tienen con un grado del meridiano ó con las usadas actualmente. Los escritores griegos y romanos se valian principalmente de las que siguen, cuya relacion con un grado del meridiano tambien se indica, pero solo como probable.

<i>Nombres de las medidas.</i>	<i>Entran en el grado.</i>
Grande eschoena egipcio....	..... 11,11.
Pequeño eschoena egipcio..	..... 22,22.
Estadio griego olímpico.....	..... 621,6.
Milla romana. . . . .	..... 77,7.

Por medio de las dos tablas precedentes se puede ave-



riguar con facilidad el número de pies españoles de que consta cada una de las medidas itinerarias expresadas. Así dividiendo 394,488 pies que hay en el grado medio del meridiano por el número de veces que una medida cualquiera entra en el mismo grado, el cociente será el número de pies españoles de la medida dada. Por ejemplo, 394,488 pies divididos por 25 darán los pies españoles de que consta la legua comun francesa.

### §. 3.º

#### *Modos de representar la tierra.*

#### ART. 1.º

#### *Globo terrestre artificial.*

96. El mejor modo de representar el planeta que habitamos es un *globo* ó esfera, porque aunque la tierra es aplanada (86) por los polos, este aplanamiento es de tan poca consideracion que no le percibiria en los globos ordinarios la vista mas perspicaz; pues apenas seria de una línea en un globo de 2 pies de diámetro.

97. En los globos se dibujan los diferentes países y mares de la tierra y los círculos explicados en el capítulo 2.º: el ecuador, la eclíptica y el primer meridiano se señalan con líneas gruesas: los demas meridianos con líneas mas delgadas, de cinco en cinco ó de diez en diez grados, numerándolos debidamente donde cortan al ecuador. Los paralelos se dibujan tambien de diez en diez ó de quince en quince grados: los trópicos y círculos polares se los suele diferenciar de estos, representándolos por líneas de puntos. El globo se mete dentro de un círculo de madera ó bronce que sirve de *meridiano general* (\*) y que

---

(\*) Con el nombre de meridiano general se designa en los siguientes problemas, el meridiano dentro del cual puede girar el globo.



está dividido en los grados correspondientes, con una división de los diferentes climas astronómicos de cada hemisferio.—El meridiano general entra en dos ranuras de otro círculo que hace de horizonte racional: este es bastante ancho de manera que pueda dividirse en tres partes: en la primera se representan los doce signos del zodiaco, en la segunda los meses en que el sol parece los recorre, y en la tercera los puntos cardinales y demas que constituyen la rosa náutica. En el punto que hace de polo Norte hay un círculo *horario* dividido en las 24 horas que tiene el día astronómico: á algunos globos se añade una brújula en la parte inferior, y al meridiano general se une un aro flexible de metal que equivale á la 4.<sup>a</sup> parte de un círculo máximo y que sirve para medir las distancias entre los pueblos del globo.

98. He aqui varios problemas que facilitarán su uso y servirán para comprender mejor algunas de las doctrinas que se dejan expuestas.

*Problemas.*—1.<sup>o</sup> *hallar la distancia que hay entre dos lugares del globo.*—Con un compás tómesese la distancia que hay entre los lugares dados, colóquese sobre el meridiano ó el ecuador y el número de grados que el compas comprenda se multiplicará por 20 leguas y el producto será la distancia en leguas de los lugares propuestos.

2.<sup>o</sup> *Hallar la latitud y longitud de un pueblo.*—Sea Oviedo el pueblo dado, colóquese debajo del meridiano general, vease los grados á que está del ecuador, que serán  $43^{\circ} 22'$  hacia el N.: cuéntense los grados que desde el punto en que el meridiano general corta al ecuador hay al primer meridiano, y el número  $2^{\circ} 13'$  será la longitud; teniendo cuidado de observar si es Este ú Oeste. Aqui será O. por hallarse á la izquierda.

3.<sup>o</sup> *Dadas la longitud y la latitud de un pueblo hallar su situacion en el globo.*—La longitud dada se pondrá debajo del meridiano general y manteniendo el globo en esta posicion se contará la latitud propuesta y el punto que marque será la situacion del pueblo de que se trata.



4.º *Orientar el globo, esto es, colocarle en situacion análoga á la que tiene la tierra respecto á los puntos cardinales.*—Sea Madrid el pueblo para el cual se haya de orientar: póngase á Madrid debajo del meridiano general, averígüese su latitud que es de  $40^{\circ} 25'$ , colóquese el globo, sin quitar á Madrid de debajo del meridiano general, de modo que el polo N. se halle  $40^{\circ} 25'$  sobre el horizonte; determínese, por medio de la brújula (\*) el N. y en su direccion colóquese el polo Norte del globo: en esta posicion Madrid ocupará en el globo la que tiene en la tierra respecto al horizonte, polos y puntos cardinales.

5.º *Dada la hora que es en un pueblo hallar la que es al mismo tiempo en otro cualquiera.*—Sean las 12 en Madrid: colóquese este pueblo debajo del meridiano general y la aguja horaria señalando la misma hora: dése vuelta al globo hasta que Estocolmo, por egemplo, toque en el meridiano general; la aguja señalará entonces la una de la tarde, puesto que Estocolmo se halla al E. de Madrid. Para resolver este problema ha de tenerse muy presente la respectiva situacion de los pueblos.

6.º *Determinar los antípodas de un pueblo.*—*Antípodas* son los habitantes de los extremos de un mismo diámetro terrestre.—Para determinarlos, colóquese el pueblo dado debajo del meridiano general y el globo de manera que este pueblo toque en el horizonte: en esta posicion los antípodas del pueblo dado se hallarán en el punto en que, por el lado opuesto, se cortan el meridiano general y el horizonte del globo.

---

(\*) *Al hacer uso de la brújula, es preciso tener en cuenta su declinacion, que es el ángulo que la aguja forma con el meridiano de un pueblo. La declinacion no solo varia de pueblo á pueblo, sino de un año á otro y aun en un solo dia sufre á veces alteraciones sensibles.*



*Mapas.*

99. A pesar de ser los globos los medios mas exáctos de representar nuestro planeta, ha habido que hacer uso de los *mapas* porque los globos de grandes dimensiones son costosos y de difícil manejo, y los pequeños no pueden dar los pormenores necesarios.—*Mapa ó carta geográfica* es la representacion de toda la tierra ó parte de ella sobre una superficie plana.

100. La figura casi esférica de la tierra hace imposible su representacion en un solo cuadro, en que se conserven la configuracion y extension de los paises y las distancias respectivas de los pueblos, ha sido por consiguiente necesario valerse de diferentes métodos para conseguirlo de una manera mas ó menos aproximada. Estos métodos pueden reducirse á dos, el de las *proyecciones* y el de los *desarrollos*.

101. Al primer método corresponden las representaciones en perspectiva del globo, en las cuales se reproduce sobre un plano las partes mas notables de la semi-esfera visible desde un punto cualquiera.—Por razon de la situacion del plano de proyeccion respecto á la media esfera que se haya de representar la proyeccion se denomina *polar*, *ecuatorial* y *horizontal*.—Cuando se considera el plano perpendicular al eje terrestre, la proyeccion se dice polar: en este caso cada uno de los polos se halla en el centro de uno de los círculos del plano de proyeccion, los paralelos son círculos concéntricos y radios los meridianos.—Cuando el plano es perpendicular á uno de los diámetros del ecuador la proyeccion es ecuatorial: uno de los meridianos es el círculo que circunscribe los planos, los demas están representados por arcos que se encuentran en los polos, el ecuador por una línea recta y los paralelos por arcos de círculo.—En fin, cuando el plano forma con el diámetro del ecuador un ángulo cualquiera, la proyeccion es horizontal: y en este caso el círculo que circunscribe los planos es el horizonte de un pue-



blo, este se halla en el centro de uno de aquellos y los meridianos y paralelos estan representados por curvas.

102. Al segundo método pertenecen las representaciones del globo por medio del *desarrollo ó desenvolvimiento* de su superficie sobre un plano.—Entre los mapas obtenidos por este método se distinguen como mas importantes los *esféricos* ó de *Mercator*, á quien se atribuye (\*) su invencion: en ellos los meridianos son líneas paralelas entre si y perpendiculares al ecuador, y la distancia que hay entre paralelo y paralelo va aumentando á medida que se acercan á los polos, en razon precisamente inversa de la disminucion de los grados de longitud. En estos mapas los contornos de los diferentes paises se agrandan conforme se acercan á los polos, pero se conservan en ellos las distancias relativas en longitud y latitud.

103. Los mapas por razon de la mayor ó menor parte del globo que comprenden se dividen en *universales*, *generales*, *particulares*, *corográficos* y *topográficos*. *Mapa universal* ó *mapamundi* es el que comprende toda la tierra. *Mapa general* el que comprende una sola parte, como la Europa. *Mapa particular* es el que representa una region ó estado, como Italia ó España. *Mapa corográfico* es aquel en que se describe una provincia ó pequeña comarca, como Asturias ó Galicia. *Mapa topográfico* es aquel en que se describe un pueblo y sus cercanias ó una pequeña porcion de terreno con todos sus pormenores, como el de Madrid y su término.

104. Por razon de los usos á que los mapas se destinan se llaman *geográficos* á los que comunmente se usan; *marinos* á los que sirven para la navegacion y representan particularmente las costas, golfos, estrechos, bajos, bancos &c. Los mapas *políticos*, *eclesiásticos*, *militares*,

---

(\*) La invencion, parece, se debe en realidad á Alonso de Santa Cruz, maestro de Cosmografía de Carlos 5.<sup>o</sup> que en 1545 formo una carta de esta clase para corregir los errores que ya se notaban en las cartas planas.



*físicos, geológicos &c.* representan la tierra bajo alguno de estos puntos de vista especiales.

*Atlas* es una colección de mapas.

105. Los mapas están por lo general dispuestos en forma de rectángulos orientados de manera que el N. corresponde á la parte superior, el S. á la inferior, el E. á la derecha y el O. á la izquierda. Los meridianos se representan por líneas que van de arriba abajo y los paralelos de un lado á otro. Los grados de los primeros están señalados en la parte superior é inferior y los de los segundos en la margen derecha é izquierda.

Los contornos de las tierras están representados por líneas con un ligero sombreado en la parte del mar, excepto los mapas marinos que le tienen en la parte que corresponde á la tierra. Los ríos se indican con líneas que van siendo mas gruesas á medida que aumentan su caudal; los canales con líneas angulosas; los caminos con dos trazos paralelos ó con líneas de puntos, los ferro-carriles con una línea gruesa entre dos de puntos, y los montes con sombras, antes en perspectiva, y en los mapas modernos á vista de pájaro. Para señalar las divisiones de los estados y provincias se suele usar de líneas de puntos ó de rayitas dadas de diferentes colores, para las poblaciones pequeñas de circulitos, para las ciudades y poblaciones de alguna consideracion de circulitos algo mayores á que se agrega un punto en el centro, siendo capitales de provincia, y para las capitales de los estados de dos circulitos concéntricos. En todos estos signos reina la mayor arbitrariedad y por lo mismo suele ponerse en el mapa su explicacion. La *escala ó pitipié*, es otra de las cosas que deben tener los mapas y es una línea dividida en partes iguales que equivalen á una legua ú otra medida itineraria: sirve para averiguar la distancia que hay en leguas entre los diferentes puntos del mapa. La falta de escala se suple con los grados de meridiano señalados al margen de los mapas cada uno de los cuales corresponde á 20 leguas españolas (95).

106. *Uso de los mapas.*—Problemas. 1.º *Determinar la latitud de un pueblo del mapa.*—Imagínese una línea paralela á los paralelos del mapa, la cual pase por el



pueblo dado y véase al márgen los grados y minutos que la corresponden y su número será la latitud del pueblo, N. ó S., segun el hemisferio en que se encuentre.

2.º *Determinar la longitud de un pueblo.*—Imagínese un meridiano que pase por el pueblo dado, véase en la parte superior ó inferior los grados que le correspondan y estos indicarán la longitud del pueblo, observando si se halla al O. ó al E. del primer meridiano.

3.º *Hallar en el mapa un pueblo cuya longitud y latitud se sabe.*—Imagínense el meridiano y paralelo correspondientes á la longitud y latitud dadas y en el punto en que se corten se hallará el pueblo.

4.º *Averiguar la distancia que hay de un pueblo á otro.*—Tómese con el compás la distancia que hay entre los dos pueblos dados, aplíquese la abertura sobre la escala del mapa ó sobre los grados del meridiano, señalados al márgen, y dando 20 leguas (105) por cada grado que comprenda la abertura del compás, se tendrá la distancia que hay entre los dos pueblos en línea recta.

5.º *Averiguar las leguas que hay de camino entre dos pueblos.*—Se determina, como en el problema precedente, la distancia que hay de un pueblo á otro y al número de leguas que resulte, se añade una quinta parte por razon de las revueltas, subidas y bajadas de los caminos. Para que este cálculo se aproxime mas á la exactitud se toman las distancias parciales de los pueblos principales del tránsito y despues se suman para determinar la distancia total. Si se quisiese saber las leguas de camino que hay de Madrid á Oviedo, se averiguaria, de la manera indicada, la distancia de Madrid á Valladolid, de Valladolid á Leon y de Leon á Oviedo; la suma seria aproximadamente la distancia de Madrid á Oviedo.

6.º *Reducir la superficie de un pais expresada en leguas cuadradas á otras medidas itinerarias.*—Un pais tiene, por egemplo, 386 leguas cuadradas de extension y se desea saber las que tendrá en leguas francesas de 25 al grado. Para esto hállese los cuadrados (\*) de los

---

(\*) Cuadrado es el producto de un número multi-



números 20 y 25 que expresan las leguas españolas y francesas que entren en el grado y con ellos se formará la siguiente proporcion 400: 625: : 386: x; resolviéndola resultará que las 386 leguas cuadradas de 20 al grado corresponden á 603 de las francesas.

## LIBRO SEGUNDO.

### GEOGRAFIA FISICA.

107. Al tratar de describir el globo, bajo el punto de vista de la geografía física (31), hay que considerar la parte sólida ó tierra, las aguas que la rodean, la atmósfera que envuelve á las dos y el órden con que los seres estan esparcidos por todas ellas. Así en los cuatro capítulos siguientes se expondrán algunas ideas generales sobre las *tierras*, las *aguas*, la *atmósfera* y los *seres* que las pueblan, dejando la descripción particular de rios, lagos, montañas &c. para cuando se trate, en el libro 3.º, de los países en que se encuentran.

### CAPITULO PRIMERO.

#### *De la tierra.*

108. La tierra es la parte sólida y enjuta de nuestro planeta. No ocupa sino una tercera parte de la superficie total del globo, formando *continentes é islas*.

109. *Continente* es un espacio grande de tierra. *Isla* es una porcion de terreno rodeado por todas partes de agua. *Archipiélago* es la reunion de muchas islas, como el archipiélago de las *Antillas* ó el de Grecia llamado el *Archipiélago* por antonomasia. *Grupo* es la reu-

---

*plicado por si mismo y asi 400 es el cuadrado de 20.—Pie cuadrado, legua cuadrada, no son otra cosa que cuadrados (11) que tienen un pie ó una legua de lado.*



nion de pocas islas ó de una grande rodeada de otras pequeñas.—Entre isla y continente no hay mas diferencia que la de la extension, por eso la *Nueva Holanda* (*Australia*) es considerada por unos, como el continente mas pequeño, y por otros, como la mayor de las islas.

110. Los continentes son dos, uno *antiguo* y otro *nuevo*. El *antiguo continente* ha sido la cuna del género humano y se divide en tres partes: *Europa*, *Asia* y *Africa*. El *continente nuevo* se llama así por no haber sido conocido de los europeos, hasta que le descubrió Colón en 1492 y constituye la cuarta parte de la tierra dicha *América*. La quinta llamada *Oceania* la componen la Nueva Holanda y otras islas del grande Oceano.—También se divide la tierra en *Mundo antiguo* (*Europa*, *Asia* y *Africa*), *Nuevo* (*América*) y *Marítimo* (*Oceania*). Estas cinco partes se pueden subdividir, bajo el punto de vista físico, en regiones que tengan por límites las montañas, los mares ó los rios, ó que comprendan las hoyas ó cuencas (116) de estos últimos.

111. El mar introduciéndose por los continentes y las islas, hace que las tierras tomen diferentes figuras á las que se da nombres diversos, cuya explicacion es importante conocer.

*Península*, antiguamente *chersoneso*, es una porcion de tierra cercada por todas partes de agua excepto por el lado en que está unida al continente. La parte de tierra que une la península al continente, se llama *istmo*. La mayor de las penínsulas es *Africa*: los istmos mas notables son el de *Suez* que une á *Africa* y *Asia* y el de *Panamá* á las dos *Américas*. El uso ha admitido se llamen penínsulas países unidos al continente por territorios mas extensos de lo que corresponde á un istmo. Por esto se cuentan entre las penínsulas la *Italia* y la *India*.

*Cabo* es una porcion de tierra que avanza dentro del mar. *Promontorio* es el cabo elevado en forma de montaña. *Punta* es el cabo poco saliente y de pequeña elevacion.

112. *Montaña* es una masa de rocas ó tierras que se eleva sobre el suelo que la rodea.—*Mesa* es una elevacion



de terreno de extensa superficie.—*Colina* es una elevacion de terreno, cuya altura es poco considerable.—En las montañas hay que distinguir la parte inferior que es la *base* ó el *pie*: sus dos grandes faces que son las *laderas* ó *vertientes* y la interseccion de estas que forman la *cumbre* ó *cima*. Las partes mas bajas de las vertientes se dicen *faldas*.—La *anchura* es la distancia que hay entre los dos extremos de la base, y *altura* la elevacion de la cumbre sobre el nivel del mar ó sobre la base misma.—A las cumbres de las montañas se las da el nombre de *pico*, *peñon*, *puy*, *aguja*, *flecha*, *cresta*, *cilindro*, *meseta*, &c., segun la semejanza que se ha creido hallar con estos objetos. Una serie de montañas entrelazadas, forma una *cordillera* ó *sierra*, la reunion de varias cordilleras compone un *sistema*.

113. *Valles* son los espacios llanos que dejan entre si los ramales de las montañas: *vegas* ó *cañadas* son los valles pequeños ó estrechos.—*Desfiladero* ó *garganta* es la cortadura de las montañas por donde se las puede atravesar: toman diferentes nombres segun su forma ó el dialecto del pais, como *paso*, *coll*, *puerto seco*, *hoz* &c. Los antiguos los llamaban *puertas* (*portæ*) como las *sarmáticas*, *albanesas* y *caucasianas* en la cordillera del Cáucaso y las de *Cilicia* en las montañas del Tauro.—*Bosque* es el terreno cubierto de árboles.—*Volcanes* son las montañas que arrojan continuamente ó de tiempo en tiempo llamas, lavas &c. Su abertura se llama *crater*. Volcan *apagado* es el que no arroja actualmente cosa alguna, pero ha arrojado en la antigüedad.

114. *Llanura* es el espacio considerable de terreno plano ó con ligeras ondulaciones. *Llanada* es la llanura elevada notablemente sobre el nivel del mar como la de *Mégico*. Las llanuras incultas toman el nombre de *landas* en Francia, *estepas* en Rusia, *karrus* en Africa, *sávanas*, *llanos* ó *pampas* en América.

*Desiertos* son extensos territorios sin cultivo ni poblacion, cubiertos de arena ó de rocas escarpadas. Los mayores se hallan en Asia y Africa. *Oasis* son los pequeños terrenos cultivables que hay en los desiertos arenosos de



Africa, son como las islas de esos mares de arena.

## CAPITULO SEGUNDO.

### *De las aguas.*

115. El *agua*, en estado de pureza, es un líquido transparente, sin olor, color, ni sabor, compuesto de oxígeno é hidrógeno.—Las aguas ocupan mas de las dos terceras partes de la superficie del globo, y, respecto á la geografía física, pueden dividirse en *continentales* y *marinas*.

#### §. 1.º

### *Aguas continentales.*

116. *Manantial* es una porcion de agua que brota en la superficie de la tierra. Las aguas de los manantiales corriendo por la tierra, forman los *arroyos* que se reunen en *riachuelos* y *rios*.—*Torrente* es un arroyo de corriente rápida ó que se seca á temporadas.—*Rio* es una porcion de agua que corre por un canal mas ó menos espacioso. El *cauce*, *álveo*, ó *madre* del rio es el canal por donde corren ordinariamente sus aguas. *Orillas* son los límites laterales del cauce de un rio: se las llama *orilla izquierda* ó *derecha*, segun están á una ú otra mano de la persona que baja por el rio. *Afluyente* ó *afluyente* es el rio que desagua en otro. *Confluencia* es el sitio en que un rio junta sus aguas con otro. *Desembocadura* ó *embocadura* es el lugar en que un rio entra en el mar. *Delta* es el espacio que dejan entre si los diferentes brazos de un rio al desembocar en el mar, como el *Nilo* y el *Ganges*. *Salto* ó *catarata* es la caida mas ó menos considerable de las aguas de un rio: *Cascada* es la caida de un rio desde una altura cualquiera entre rocas y precipicios, como la del *Rhin*: pero suelen aplicarse estos nombres indiferentemente. *Hoya*, *cuenca* ó *region hidrográfica* de un rio, es la porcion de territorio que envia sus aguas á este mismo rio. Los rios de hoyas mas extensas son el de las *Amazonas*, *Misisipi*, *Obi*, la *Plata*, *Yang-*



*tse-Kiang* y *Jeniséa*; advirtiéndose que no siempre, los de hoya mas espaciosa son los de mas largo curso.—*Canal* es una cavidad prolongada, hecha por la mano de los hombres, con objeto de conducir aguas que sirvan para la *navegacion* ó el *riego*.

117. *Lago* es un depósito considerable de agua que no viene del mar al menos visiblemente. Los lagos son de 4 clases: 1.<sup>a</sup> los que no reciben visiblemente agua ni la despiden. 2.<sup>a</sup> los que no la reciben y la dejan salir, que suelen dar principio á algunos rios caudalosos, como el de *Manassarovar*, origen del *Setleje*, afluyente del Indo. 3.<sup>a</sup> los que reciben corrientes de agua y la dejan salir, regularmente por un solo punto. 4.<sup>a</sup> los que reciben aguas y aun caudalosos rios y carecen de desagüe conocido: el *Caspio*, *Aral* y el *mar Muerto* son de esta clase. Algunos geógrafos llaman *caspios* á todos los de esta última especie.—*Laguna* es un lago de poca extension.—*Pantano* es una laguna de poca profundidad que á temporadas forma charcos.

Las aguas por razon de las sustancias que contienen, se dividen en *potables* y *minerales*. Las primeras son las que comunmente se hallan en las tierras: las segundas las que, por razon de los cuerpos que llevan en disolucion, tienen algunas propiedades que afectan la economia animal. Unas y otras se dividen tambien en *frias* y *termales*. Son las primeras las que tienen la temperatura ordinaria de la atmósfera, y las segundas las que la tienen mas elevada.

## §. 2.º

### *Aguas marinas.*

118. Las aguas marinas son las que forman el *occéano* y se distinguen por su sabor salobre y amargo. En realidad no forman sino un solo y único oceano que puede considerarse dividido en varias partes.

*Oceano* es la masa total de aguas que rodean los continentes. Se divide en 5 partes, 1.º *Grande oceano* (*Mar Pacífico*) entre América, Asia, la Nueva Holanda y



los dos círculos polares.—2.º *Oceano Atlántico* entre Europa, Africa, América, y los dos círculos polares.—3.º *Oceano de las Indias* entre Africa, Asia, la Nueva Holanda (Australia) y el círculo polar antártico.—4.º *Oceano Glacial Artico* comprendido en el círculo polar de este nombre y estrechado por las extremidades septentrionales del antiguo y nuevo continente.—5.º *Oceano Glacial Antártico* circunscrito por el círculo polar del Sur.—El Grande Oceano y el Atlántico, se subdividen, cada uno de ellos, en tres partes, llamándose *Equinoccial* la parte que se halla entre los dos trópicos; *Boreal* la que se extiende entre el trópico de Cáncer y el círculo polar del Norte; y *Austral* á la comprendida entre el trópico de Capricornio y el círculo polar del Sur.—El oceano ocupa mas parte del hemisferio austral que del boreal.

119. *Mares* son las subdivisiones de estos cinco oceanos, los cuales entrando en la tierra dan origen á los *mediterraneos, golfos, bahias, radas, puertos, &c.*

*Mediterraneo* es una extension grande de mar que entra en un continente, como el *Mediterraneo* por excelencia y el mar *Báltico*.—*Golfo* es una entrada del mar en la tierra ó un mediterraneo pequeño. Es *propio* cuando la entrada es menor que la mitad de su anchura interior, é *impropio* cuando la entrada es mayor.—*Bahia* es un golfo pequeño.—*Puerto* es una bahia pequeña ó una porcion de mar defendida de los vientos por las tierras que le rodean. *Muelle* es la lengua de tierra artificial ó el muro fabricado mar adentro para resistir el ímpetu de las olas y defender las embarcaciones.—*Cala, ensenada, rada, fondeadero, surgidero*, son lugares de la costa, en donde las embarcaciones pueden anclar al abrigo de algunos vientos.

*Estrecho*, antiguamente *bósforo*, es una porcion de mar comprendida entre dos tierras inmediatas. Si el estrecho es ancho suele distinguirse con el nombre de *canal, manga ó brazo de mar*.—*Boca* es la entrada de los puertos.—*Barra* es la boca que tiene poco fondo. Tambien se llama *barra* el monton de arena que los rios aglomeran en su desembocadura.



*Bajío* es un monton de arena que no deja paso á los buques.—*Escollo* es una roca contra la que pueden las naves chocar. *Arrecife* es la reunion de varios escollos.

120. *Movimientos del oceáno*.—Estos se pueden reducir á tres: unos que afectan la superficie, otros algunas de sus partes y otros en fin la masa total de las aguas.—  
1.º Las *olas* que son las agitaciones que el viento ocasiona en la superficie del oceano.—2.º Las *corrientes* que son ciertos movimientos de las aguas del oceano en diversas direcciones. Las corrientes son *generales* y *particulares*: las primeras las dos *polares* que impelen las aguas de los polos al ecuador, y la *ecuatorial* que las hace circular en las zonas ardiente y templadas, especialmente en el Atlántico: las segundas son muchas y muy varias.—  
3.º Las *mareas* que son las oscilaciones periódicas que, en las aguas del oceano, produce la atraccion del sol y de la luna. En las mareas hay que distinguir el *flujo* ó *pleamar* y el *reflujo* ó *marea baja* que se suceden de 6 en 6 horas poco menos.

121. Respecto del oceano llama tambien la atencion el *color* de sus aguas que suele ser verde oscuro mas claro hacia las costas: la *solobridad* y la *amargura* que impiden puedan beberse: y en fin el *nivel* de las mismas á que se refiere siempre la medida de la elevacion absoluta de las montañas. Todas estas circunstancias se modifican de diferentes maneras: el color toma en algunos mares matices rojos, blancos, amarillos &c.: la salobridad y la amargura no son iguales en todas partes; y la altura de las aguas es mayor en unos mares que en otros.

### CAPITULO 3.º

#### *De la atmósfera.*

122. La atmósfera es la reunion de todos los gases y vapores que rodean el globo.—Su altura media suele calcularse en unas 15 leguas.

En la atmósfera la temperatura disminuye á medida que por ella se asciende y por eso algunas montañas tie-



nen la cima siempre cubierta de nieve. La parte mas inmediata á la superficie de la tierra suele distinguirse con el nombre de *region vegetal* y la parte superior, en la cual cesa la vegetacion y las nieves cubren siempre las montañas, recibe el nombre de *region de las nieves perpetuas*. Esta empieza á grande altura en el ecuador y va disminuyendo á medida que los paises se hallan próximos de los polos. En el ecuador la region de las nieves perpetuas suele comenzar como á los 1800 pies; en el paralelo 45 como á los 900 pies y en el paralelo 72 á unos 200 pies. Estos números solo son aproximados, porque la figura de las montañas, la situacion de estas en los continentes, su posicion respecto al mar y hasta su naturaleza mineralógica influyen sensiblemente en el límite de las nieves perpetuas.

123. En la atmósfera se verifican diferentes fenómenos llamados, *meteoros acuosos, luminosos, ígneos ó aéreos*, segun que el agua, la luz, la electricidad ó el aire son las causas que los producen ú ocasionan.

Aqui se hablará solo de los aéreos, dejando los demas para los tratados de fisica, á cuya ciencia corresponde su examen y explicacion.

124. *Vientos*.—Viento es una porcion de aire atmosférico que se mueve en una direccion cualquiera.—En los vientos hay que considerar la *direccion*, la *velocidad*, y la *duracion*.—Respecto á la direccion, toman diferentes nombres, segun los puntos cardinales ó intermedios de donde vienen (59).—Por razon de la velocidad se llaman *moderados, fuertes, tempestuosos y huracanes*.—Por razon de la duracion se dividen en *constantes, periódicos y variables*. Constantes son los que reinan siempre en la zona tórrida de E. á O. en direccion opuesta al movimiento de rotacion de la tierra y se les da el nombre de *alíseos*. Periódicos los que reinan en épocas fijas, como las *brisas* que soplan á ciertas horas en algunos lugares y los *monzones* que se sienten en el oceano de la India, viniendo de S. E. desde abril á octubre y del N. E. de octubre á abril. Variables son los que soplan en épocas indeterminadas y en todas direcciones.



Algunos vientos son abrasadores y perjudiciales para la vida como el *Simum* de Sahara, el *Samiel* de Arabia y el *Khamsin* de Egipto.

## CAPITULO CUARTO.

### *De la distribucion de los seres sobre el globo.*

125. Habiendo recorrido rápidamente, en los capítulos anteriores, las tres partes en que el globo puede considerarse dividido bajo el punto de vista de la geografía física, resta ahora examinar ligeramente tambien la distribucion de los diferentes seres, que se hallan por todas ellas esparcidos, en desorden al parecer, pero sujetos sin duda á leyes generales.

#### ART. 1.º

### *Causas de la distribucion de los seres.*

126. Las causas que influyen en la distribucion geográfica de los seres son la luz, el calor, la humedad, la naturaleza del suelo y otras poco conocidas ó ignoradas. Por<sup>o</sup> eso se ha dividido el globo en 5 zonas (61) ó *fajas* con relacion á la manera con que la luz y el calor solar influyen mas generalmente sobre ellas. Pero los mares, las montañas y otra multitud de circunstancias las modifican formando climas físicos, distintos de los climas astronómicos en otro lugar explicados. Oportuno por consiguiente será decir aqui algo de las *zonas* y de los *climas*.

*Zonas.*—Zonas son las porciones de la superficie del globo, comprendidas entre los polos, los círculos polares y los trópicos.—Las zonas son 5: una *tórrida* que se halla entre los dos trópicos: en ella se experimentan dos estaciones la seca y la lluviosa; la primera sucede en el invierno astronómico y la segunda en el estio.—Dos *templadas* que se extienden entre los trópicos y los dos círculos polares, distinguiéndose con el nombre de zona templada



del *Norte* ó del *Sur* segun su situacion. En ellas se conocen 4 estaciones, en armonia con las estaciones astronómicas (75): la primavera y el otoño suavizan los rigores del invierno y del estio: estas zonas suelen participar de las cualidades de la tórrida hasta los 30° de latitud y se asemejan á las de las glaciales despues del grado 60.—Las dos *glaciales* ó *heladas* se hallan entre los círculos polares y los polos inmediatos, llamándoselas del *Norte* ó del *Sur*, segun los polos á que pertenecen: en ellas se sienten dos estaciones, á un largo y riguroso invierno suceden, casi de repente, los calores del estío.

127. *Climas*.—Diversas circunstancias contribuyen á determinar los diferentes climas que modifican las cualidades generales de las zonas. Asi es como en el mismo ecuador basta subir una montaña para sentir la temperatura de las zonas templadas ó aun de las glaciales, en las cuales la nieve cubre siempre las tierras.—*Clima* es el conjunto de modificaciones de la atmósfera que afectan nuestros órganos, como la temperatura, la humedad, los vientos, la pureza del cielo, la salubridad del aire. Las causas que hacen variar los climas se pueden reducir á nueve, 1.<sup>a</sup> la accion del sol en la atmósfera: 2.<sup>a</sup> la temperatura interior del globo: 3.<sup>a</sup> la elevacion del pais sobre el nivel del mar: 4.<sup>a</sup> la inclinacion del terreno y su exposicion local: 5.<sup>a</sup> la situacion de sus montañas: 6.<sup>a</sup> su proximidad al mar y su posicion relativa: 7.<sup>a</sup> la naturaleza del terreno: 8.<sup>a</sup> la poblacion y el grado de cultura y civilizacion de la misma: 9.<sup>a</sup> los vientos dominantes.

## §. 2.º

### *Seres y su distribucion.*

128. Se ha convenido, desde muy antiguo, en distribuir todos los seres de la naturaleza en tres grandes secciones, que se llaman *reinos*. 1.º *reino mineral* que comprende los seres *inorgánicos*. 2.º *reino vegetal* los seres *orgánicos* desprovistos generalmente de movimientos voluntarios. 3.º *reino animal* los seres *orgánicos* que tie-



nen tubo digestivo, sensibilidad y comunmente movimientos voluntarios.

129. La distribucion de todos estos seres se halla sujeta, como queda dicho, á reglas bastante generales, en especial la de los animales y vegetales, si bien hay algunos que como el hombre viven en cualquier latitud y bajo muy diferentes temperaturas.

En las regiones mas calientes se crian los vegetales mas perfumados, como la canela, la pimienta, la nuez moscada, el cacao, el café, la mirra, y los mas grandes como el baobal y la palmera; los animales de mayor tamaño como el elefante, el hipopótamo, el dromedario, excepto la ballena que busca las zonas glaciales acaso huyendo de la persecucion del hombre, y los mas feroces ó venenosos, como el leon, el tigre, el cocodrilo, varias serpientes é insectos; y los pájaros mas hermosos, como el cardenal, el ave del paraiso y los guacamayos.

El gusano de seda y la abeja no viven sino en las zonas templadas: el arroz no crece á mas de 45° de latitud: la vid no da fruto pasando de los 50° ni el trigo de los 60°.

Por el contrario el helecho y grosellero cubren de verdor algunos paises de las zonas heladas y el rengífero, el oso blanco, la marta y el bisonte buscan las regiones circumpolares.

### §. 3.º

#### *El hombre.*

130. El hombre, aunque sujeto á las mismas leyes de generacion, crecimiento y destruccion que los demas animales, se distingue de ellos por sus formas exteriores y especialmente por la razon que le hace superior á todos. Nacido de un solo tronco, forma una sola especie, que se suele dividir en diferentes *razas* ó variedades, atendiendo á la figura de la cabeza, á las facciones y al color del cabello, del iris del ojo y del cutis, diferencias que pueden provenir del clima, alimentos, género de vida &c.



131. He aquí una division en cinco razas, entre otras varias (\*) que suelen hacerse.—1.<sup>a</sup> raza *caucasiana* ó *blanca* que se extiende por toda Europa (excepto Húngaros, Laponos y Finlandeses), por el Africa septentrional, por el Asia occidental y por las posesiones de los europeos en las otras partes del Mundo.—2.<sup>a</sup> La raza *mongola* ó *amarilla* que ocupa el Asia oriental, la Groelandia en América y la Hungría, Laponia y parte del imperio Ruso en Europa.—3.<sup>a</sup> la raza *etiópica* ó *negra* á la cual pertenecen los negros de Africa y las naciones negras de Asia y de la Oceania. Esta raza se subdivide en varias ramas de caracteres muy diferentes.—4.<sup>a</sup> la raza *malaya* ó *morena* que se extiende por la península de Malaca y algunos otros países de Asia, por muchas de las islas de la Oceania y por la de Madagascar.—5.<sup>a</sup> la raza *americana* ó *cobreña* á que pertenecen los indígenas de ambas Américas. Las dos últimas razas parecen mezcla de las tres primeras.

Todas ellas constituyen la poblacion de la tierra, cuyo número no se puede determinar con exactitud; los cálculos, aun los que parecen mas aproximados, se resienten de falta de datos seguros, no solo respecto á países poco explorados ó desconocidos como los del interior del Africa, sino á naciones bien conocidas como muchas de Asia y de América. Aun respecto á Europa ¡á cuántos errores no están expuestos los censos que los gobiernos publican ó que forman los mas hábiles estadistas! Pero en la necesidad de determinar el número aproximado de habitantes del globo, pueden calcularse como unos 800 millones, repartidos de esta manera: á Europa correspon-

---

(\*) *Una de las divisiones mas sencillas del género humano y acaso la mas exacta, es en tres razas: caucasiana, etiópica, mongólica; la malaya se considera como mezcla de las dos primeras y la americana de las dos segundas. Esta division coincide perfectamente con la distribucion de la tierra, entre los hijos de Noé, Sem, Cam y Jafét, padres del género humano despues del diluvio.*



den 250 millones; 410 á Asia; 64 á Africa; 54 á América, y 22 á la Occeania. (\*)

## LIBRO TERCERO.

### GEOGRAFIA POLITICA.

#### *Nociones preliminares.*

132. El hombre, nacido en sociedad y para la sociedad, necesita una religion que dirija sus deseos y acciones, un lenguaje para participar sus sentimientos ó comunicar sus ideas y un gobierno que le proteja contra las violencias del mas fuerte. Preciso será, pues, dar algunas explicaciones sobre estos tres elementos de las sociedades humanas, antes de pasar á describirlas formando estados y naciones.

#### *Religion.*

133. *Religion* es el conjunto de creencias que los hombres tienen de Dios y sus obras.—*Culto* es la reunion de actos exteriores con que se tributa homenaje á la divinidad. Cada religion tiene su culto; todas ellas se pueden dividir en dos grandes clases: 1.<sup>a</sup> el *politeismo* que reconoce muchos dioses: 2.<sup>a</sup> el *monoteismo* que reconoce un solo Dios criador del universo.

134. El politeismo se divide en las ocho religiones que siguen.

1.<sup>a</sup> El *fetiquismo* es la adoracion de los seres animados ó inanimados: le profesan de ordinario los pueblos

---

(\*) *En comprobacion de la incertidumbre que hay respecto al número de habitantes de la tierra, he aqui algunos de los cálculos mas notables: la Historia Universal, por una sociedad de literatos ingleses á mediados del siglo 18 señala 4000 millones de habitantes:—en 1771 Beausobre, 1110 millones:—en 1810 Malte-Brun, 640 millones:—en 1824 Letronne, 900 millones:—en 1826 Balbi, 739 millones.*



menos civilizados y suelen ofrecer algunos sacrificios humanos.

2.<sup>a</sup> El *sabeismo* es la adoracion de los cuerpos celestes, en su pureza es seguido solo por algunas tribus salvajes, pero suele formar parte de otras diferentes creencias.

3.<sup>a</sup> El *brahmanismo* reconoce á Brahma por dios principal: sus adoradores, esparcidos por la India, están divididos en *cuatro castas*: sus templos y los de los budhistas se llaman *pagodas*.

4.<sup>a</sup> El *budhismo* parece una modificacion del brahmanismo, pero, en vez de Brahma, adoran el *espacio luminoso*, compuesto de 27 cielos habitados por dioses (Budhas) y genios: rechazan la division de las castas. Esta religion es profesada en Ceilan, China, imperio Birman y en algunos otros paises de Asia.

5.<sup>a</sup> El *nanekismo* fué fundado por Nanek y es una mezcla de brahmanismo y mahometismo: le profesan los Seiks y los habitantes de Lahor en la India.

6.<sup>a</sup> La *religion de Confucio* da culto á la *naturaleza* y tiende al materialismo: es seguida por los letrados de China, por los habitantes del Japon y del imperio Birman.

7.<sup>a</sup> El *culto de los espiritus* es profesado por muchos habitantes de la China y del Japon; siendo en este último imperio conocido con el nombre de religion de *Sinto*. Sus templos se llaman *mia*.

8.<sup>a</sup> El *magismo ó religion de Zoroastro* reconoce un ser supremo del que dimanar el principio del bien *Ormuso* y el del mal *Arimanes*: sus principales sectarios son los Parsis ó Huebros que habitan en muchas poblaciones de Persia, India y Rusia asiática.

135. El monoteismo se divide en tres religiones principales y cada una de ellas se subdivide en diferentes sectas.

1.<sup>a</sup> El *judaismo* está fundado en el antiguo testamento y sus sectarios esperan todavia la venida de el Mesías: las sectas principales son las de los *Coraitas* y *Talmudistas*: esparcidas, aunque en pequeño número, por las cinco partes del mundo. Sus templos se llaman *sinagogas*.



2.<sup>a</sup> El *cristianismo* es la religion revelada á los hombres por Jesucristo, extiende su influencia civilizadora por todas las partes del mundo. Sus templos se llaman *iglesias*.—Se divide en tres principales ramas que se dicen *Iglesias* ó *comuniones* que son: *Iglesia Católica, Apostólica, Romana*, única verdadera, cuyo gefe es el Papa ó Soberano Pontífice. Es profesada por la generalidad de los habitantes de Italia, España, Portugal, Austria, Polonia, Baviera, Bélgica, Francia, Irlanda, algunos cantones suizos y las colonias españolas, francesas y portuguesas en las demas partes del mundo.—La *Iglesia Griega* ú *Oriental*, no reconoce al Papa por su cabeza y deja de creer algunos misterios del catolicismo: se subdivide en *Iglesia Griega*, cuyo gefe es el Patriarca de Constantinopla, *Iglesia Rusa*, *Iglesia Nestoriana*, *Iglesia Eutichiana* (*Jacobitas, Coptos y Armenios*) é *Iglesia Maronita*.—La *Iglesia Protestante* ó *reformada* se separó de la Católica en el siglo XVI, á pretesto de introducir algunas reformas, subdividiéndose á poco en *Lúterana*, dominante en Prusia, Alta Alemania, Dinamarca y Suecia; en *Calvinista* que domina en Holanda, Alemania y Suiza: y en *Anglicana* dominante en Inglaterra. Esta última se llama tambien *Episcopal*, por haber conservado la gerarquia de los Obispos. En las colonias pertenecientes á los ingleses, dinamarqueses, holandeses y suecos se profesan tambien estas sectas protestantes.—Hay ademas otra porcion de comuniones ó sectas en las cuales se profesan algunos dogmas cristianos, como la de los *Mennonitas* ó *Bautistas* (antiguos *Anabatistas*), *Metodistas*, *hermanos Moravos*, *Socinianos*, *Kuáqueros* &c. Estos sectarios son poco numerosos.

3.<sup>a</sup> El *mahometismo* ó *islamismo* fundado por Mahoma en los primeros años del siglo VII de J. C. está compuesto en gran parte de dogmas cristianos y judios. Sus templos se llaman *mezquitas*. Se divide en dos sectas principales, la de *Omar* ó de los *Sonnitos* y la de *Alí* ó *Schiitas*. El islamismo se halla extendido por la Turquía de Europa, gran parte de Africa, Asia y la Oceania.





## CUADRO ESTADISTICO

### DE LAS PRINCIPALES RELIGIONES DEL GLOBO.

POLITEISMO. . . . .	421.000,000.
Fetiquismo y Sabeísmo. . . . .	76.000,000.
Brahmanismo. . . . .	90.000,000.
Budhismo. . . . .	205.000,000.
Nanekismo. . . . .	8.000,000.
Religion de Confucio y el culto de los Espíritus. . . . .	40.000,000.
Magismo. . . . .	2.000,000.
MONOTEISMO. . . . .	379.000,000.
Judaísmo. . . . .	4.000,000.
Cristianismo. . . . .	275.000,000.
Iglesia Católica. . . . .	150.000,000.
Iglesia Oriental. . . . .	60.000,000.
Iglesia Protestante y otras sectas cristianas. . . . .	65.000,000.
Mahometismo. . . . .	100.000,000.
<b>TOTAL GENERAL. . . . .</b>	<b>800.000,000.</b>



*Lenguage.*

136. *Lenguage* ó *idioma* es la coleccion de palabras que sirve para expresar las ideas en una nacion. Los idiomas son muchos y diferentes: se hace subir su número á unos 860, de los cuales corresponden á Europa 53: siendo los mas extendidos, el aleman, ingles, francés, español, portugues y ruso. Al Asia corresponden 153 siendo el chino, árabe y sanscrito diversamente modificados los mas extendidos. En Africa se hablan 115, en América 422 y en la Oceania 117.

*Gobierno.*

137. *Gobierno* es el modo de egercer la autoridad soberana. El gobierno puede ser *monárquico*, *republicano*, *mixto* y *federativo*.

El *gobierno monárquico* es aquel en que uno solo egerce la autoridad suprema. El gobierno monárquico puede ser *absoluto* ó *puro* y *moderado*. El *despotismo* y la *tiranía* son abusos del gobierno monárquico. La monarquía es *hereditaria* ó *electiva*.

El *gobierno republicano* es aquel en que varios egercen la autoridad suprema. La república será *aristocrática*, cuando egerzan esta autoridad los principales de la nacion, y *democrática* cuando el pueblo ó la mayor parte de él.

*Gobierno mixto* es aquel en que se hallan combinados el gobierno monárquico y el republicano: suele llamarse *constitucional* ó *representativo*. En los gobiernos de esta clase el pueblo contribuye á la formacion de las leyes por medio de sus representantes reunidos en *cámaras*, *parlamentos*, *cortes*, *dietas* &c.

*Gobierno federativo* es la reunion de muchos estados independientes, unidos para mantener el orden público y defenderse contra los enemigos exteriores. La Confederacion germánica y los Estados Unidos de América son dos egemplos notables de esta clase de gobierno,



Hay además los gobiernos llamados *patriarcal*, *teocrático* y *feudal* que se asemejan de alguna manera al gobierno monárquico, al cual dieron origen.—*Anarquía* es la situación de un pueblo que no tiene gobierno estable.

*Explicacion de algunas palabras usadas en la geografía política.*

138. *Estado* es un territorio mas ó menos extenso, cuyos habitantes reconocen una misma autoridad suprema. Los estados, llamados tambien *naciones independientes* ó *soberanas*, toman diferentes nombres, segun su extension, el título de sus gefes ó la naturaleza de su gobierno, como *imperio*, *reino*, *principado*, *ducado*, *condado*, *langraviato*, *kanato*, *imanato*, *bajalato*, *república*, *confederacion* &c.

La *extension* de un estado es el espacio que ocupa en la superficie de la tierra: se determina averiguando la superficie que comprende en leguas cuadradas.

La *poblacion* de un estado es el número de sus habitantes; puede ser *absoluta* ó *relativa*. La primera es el número de habitantes de un estado sin relacion á su extension; la segunda el número de habitantes que viven en cada legua cuadrada, la cual se determina, dividiendo la poblacion absoluta por el número de leguas cuadradas que tenga el pais. La poblacion se cuenta por *almas* ó por *vecinos*: á cada vecino corresponden  $4\frac{1}{2}$  ó 5 almas, de manera que, si un pueblo sabemos, tiene 100 vecinos, multiplicando este número por 5, el producto 500 será el número de almas ó habitantes del pueblo.

139. Los estados se dividen de diferentes maneras: la division *geográfica* ó natural tiene por limites las montañas ó los rios: la division *política* ó *administrativa* atiende á las provincias, departamentos &c. en que el gobierno ha distribuido el territorio del estado. Otras divisiones son *judiciales*, *eclesiasticas*, *militares*, *rentísticas* &c. segun el objeto con que se han hecho.

140. *Ciudad*, *villa*, *aldea*, *caserio*, son nombres con que se designan las poblaciones, no tanto por el nú-



mero de sus habitantes como por los privilegios ó franquicias de que han disfrutado. *Capital de un estado* es la poblacion en que residen las autoridades supremas. *Corte* es la poblacion en que vive el Monarca.—*Capital de provincia* es la poblacion en que reside la autoridad superior de ella.

141. *Plaza fuerte* es la poblacion fortificada que puede oponer resistencia á un ejército.—*Astillero* es el sitio en que se construyen y carenan los buques. *Dársena* es el que se conservan y habilitan. *Arsenal ó atarazanas* es el lugar en que se conservan los objetos necesarios para equipar y armar las embarcaciones.—*Puerto franco* es aquel en que pueden entrar con mercancías los buques de todas las naciones sin pagar los derechos de aduana.

142. *Comercio* es el cambio de las cosas superfluas por las necesarias ó útiles. El comercio es *interior* cuando se hace entre las provincias de un mismo estado: *exterior* cuando se hace con otras naciones: este es de *exportacion* cuando se venden los géneros nacionales, y de *importacion* cuando se compran los extranjeros. El comercio *colonial* es el que hace un estado con sus colonias. *Colonia* es un establecimiento, mas ó menos lejano de un estado, que tiene por objeto comerciar ó explotar el terreno: su comercio está de ordinario sujeto á ciertas prohibiciones favorables al estado de que depende.

### *Division de la geografia politica.*

143. Esta parte de la geografia, no solo enseña las ciudades, estados y naciones (31) existentes, sino las que ha habido desde la mas remota antigüedad: compañera de la historia, suele como ella dividirse en *geografia antigua, de la edad media y moderna*.—La antigua comprende la descripcion geográfica del globo desde los antiguos tiempos hasta la caída del imperio romano.—La de la edad media desde la invasion del imperio por los bárbaros á fines del siglo IV hasta el descubrimiento de la América por Colon.—La moderna desde este descubrimiento hasta nuestros dias.

En estos *Elementos* se ha dividido la geografia política



en dos partes; invirtiendo el orden cronológico: en la 1.<sup>a</sup> se trata compendiosamente de la geografía *moderna*, dándola sin embargo la extensión compatible con el objeto de esta obra: y en la 2.<sup>a</sup> parte se examina sumariamente la *antigua* y la de la *edad media*.—Es preferible este método, porque descrita la tierra, como en la actualidad la conocemos, es mas fácil seguir los adelantos de la ciencia geográfica al través de los siglos y comprender las diferentes modificaciones que han sufrido las ciudades, los pueblos y los estados.

**PRIMERA PARTE.**

*Geografía moderna.*

**SECCION PRIMERA.**

*Europa.*

**CAPITULO PRIMERO.**

*Descripcion general.*

144. *Situacion astronómica y límites.*— Los límites de Europa son al N. el Oceano glacial ártico, al E. el rio Kara, los montes Ourales y el rio del mismo nombre, el mar Caspio, el mar Negro, el canal de Constantinopla, el mar de Mármara, el estrecho de los Dardanelos y el Archipiélago, al S. el Mediterraneo, el estrecho de Gibraltar y el Atlántico, y al O. este mismo oceano y una parte del Oceano glacial ártico: se extiende entre los 35° y 81° de latitud N. y los 25° O. y 69° E. de longitud, comprendiendo las islas de Spitzberg, Nueva Zembla y las Azores. La parte continental no pasa del paralelo 71 ni del meridiano 68 de longitud E.

145. *Extensión y población.*— Esta parte del globo, la menor de todas, tiene poco mas de 3000 leguas cuadradas de superficie, pero es sin embargo la mas importante por su civilización, su poder y su población *absoluta*: esta pasa de 250 millones de almas, siendo la población *relativa* (138) de 830 por legua cuadrada; mayor que la de todas las otras partes del mundo. El mayor



*largo de Europa, desde el cabo de S. Vicente á la cordillera de las Ourales, pasa de 900 leguas.*

146. *Mares y golfos.* Las costas de Europa están cortadas por muchos mares y golfos, que contribuyen á hacer mas suave su temperatura y mas activo su comercio y toda clase de comunicaciones. Las costas del N. se hallan bañadas por el *Oceano glacial* que forma el golfo de *Tcheskaia*, el mar *Blanco* y el golfo de *Waranger*.—El *Atlántico* que baña las costas occidentales, como se ha dicho (144), toma diferentes nombres segun los países que baña, formando mares y golfos muy considerables, como el mar de *Escandinavia* al O. de la Noruega: el *mar del Norte* ó de *Alemania* entre Dinamarca, Inglaterra y los Países Bajos, dando origen en la costa de este último país al golfo de *Zuiderzee*. La porcion de mar que separa la Jutlandia y la parte meridional de Noruega se llama *Skager-Rak*, y *Cattegat* la parte de mar que se extiende al oriente de la Jutlandia, terminando al S. en tres estrechos (147) que le ponen en comunicacion con el mar *Báltico*. Este es un vasto mediterraneo situado entre Dinamarca, Suecia, Rusia, Prusia y la Confederacion Germanica; da lugar á los golfos de *Botnia*, *Finlandia*, *Riga* ó *Livonia* y *Dantzic*.

El mar de *Caledonia*, está al N. O. de Escocia: el de *Irlanda* entre esta isla y la Gran Bretaña: el canal de la *Mancha* entre Inglaterra y Francia, llamándose *paso de Calais* á su parte mas angosta. El mar *Cantábrico* es el que baña la costa septentrional de España, recibe el nombre de golfo de *Vizcaya* ó *Gascuña* en las costas de las provincias Vascongadas y en las de Francia.

El *Mediterraneo* se extiende al mediodia de la Europa y tiene al E. y S. á Asia y Africa: forma en la costa E. de España el golfo de *Valencia*, al S. de Francia el golfo de *Leon* y al S. del reino de Cerdeña el golfo de *Génova*: el mar de *Toscana* entre la isla de Cerdeña y la Italia: entre esta y Grecia el mar *Jónico* y mas al Norte entre Italia, Dalmacia y Turquía el mar *Adriático* y los golfos de *Venecia*, *Trieste* y *Carnero*: el *Archipiélago* entre la Turquía de Europa, la Grecia y el Asia me-



nor. Al Nordeste de este último mar se encuentra el estrecho de los *Dardanelos* (*Hellesponto*), el pequeño mar de *Mármara* y el canal de *Constantinopla* que dá paso al mar *Negro* y por fin el mar de *Azof*.

147. *Estrechos*. Los mas notables son el *Sund*, el *gran Belt* y el *pequeño Belt*, que ponen en comunicacion el Báltico con el Cattegat: el paso de *Calais*: el *Canal del Norte* y el de *S. Jorge* entre Irlanda y la Gran Bretaña: el de *Gibraltar* entre España y Africa: el de *Bonifacio* entre Córcega y Cerdeña; el de *Mesina* entre Sicilia é Italia: el canal de *Otranto* entre Italia y Turquía: el de los *Dardanelos* y el de *Constantinopla*, ya nombrados, y en fin el de *Enikale* que une el mar Negro con el de Azóf.

148. *Lagos*.—Esta parte del globo tiene muchos, pero pequeños en comparacion de los vastos lagos de Asia y América. En Rusia se hallan los mayores de Europa, entre los cuales se distinguen el *Ladoga*, *Onega*, *Saima*, *Peipus*, *Enara*, *Knopio*, *Ilmen* &c. En Suecia el *Vener* y *Weter* (*Wettern*) al mediodia y el de *Mæler* al O. de Estokolmo. En Suiza el de *Constanza*, *Ginebra*, *Neuchatel*, *Cuatro Cantones*, *Zuric*. En Prusia el de *Spirding*: en la Confederacion germánica el *Schwerin*: en Hungría el *Balaton* (*Platten*): en Italia el de *Garda*, *Mayor* y *Como*. En Turquía hay algunos como el *Scútari* (*Tenta*) y el *Ochrida* notable por la grande altura de su situacion. Son tambien dignos de mencion el de *Lomond* en Escocia y el *Erne* en Irlanda.—El *mar Caspio* es un inmenso lago sin desagüe conocido que se extiende entre Europa y Asia.

149. *Rios*.—El *Oceano glacial* recibe el *Petczorra* que corre por Rusia y el *Tana* por la Laponia, y en el *mar Blanco* el *Mezen*, *Dwina* y *Onega* que riegan la parte septentrional de Rusia.

El Báltico recoge las aguas del *Ulea*, *Umea*, *Dala* que corren por Suecia; el *Tornea* entre este reino y Rusia: el *Newa*, *Duna* y *Niemen* al occidente del mismo imperio: el *Vístula* por Austria, Polonia y Prusia y el *Oder* que nace en Austria y pasa á Prusia.—En el *Skager-Rak*



desagua el *Glommen* el mas caudaloso de los rios de Noruega.

En el *mar de Alemania* el *Támesis* y el *Humber* que pertenecen á Inglaterra: el *Elva*, *Weser* y *Ems* á la Alemania setentrional: el *Rin*, *Mosa* y *Escalda* á Alemania, Francia y Países Bajos.—En el *Atlántico* desaguan el *Sena*, *Loira* y *Garona* que corren por Francia: el *Duero*, *Tajo* y *Guadiana* por España y Portugal, y el *Guadalquivir* solo por España.

En el *Mediterraneo* desemboca el *Ebro* que riega á España, el *Ródano* á Suiza y Francia: el *Tiber*, *Adige* y *Po* á Italia y el *Maritza* y *Vardar* á Turquía.—En el *mar Negro* desagua el *Danubio* el mayor de Europa despues del *Volga*, corre por Alemania, Hungría, Turquía y sirve de límites entre este imperio y el de Rusia. El *Dniester*, *Bug* y *Dni-per* bañan la Rusia meridional.—En el *mar de Azof* descarga sus aguas el *Don* que pertenece á Rusia, igualmente que el *Volga*, *Oural* y *Terek* que lo hacen en el *mar Caspio*. El *Volga* es el mayor rio de Europa, tiene 680 leguas de curso, nace en la selva de *Volkonski*, en el Gobierno de *Tver*; recibe á la izquierda entre otros muchos afluyentes, el *Mologda*, *Chexna* y el caudaloso *Kama*; á la derecha el *Oka* y *Sura* y desagua por 65 bocas en el *Caspio*, formando una inmensa delta.

150. *Penínsulas*.—Los diversos mares que bañan las costas de Europa dan lugar á seis penínsulas que son: al N. la de *Escandinavia* compuesta de Suecia, Noruega y Laponia: la de *Jutlandia* en Dinamarca: al S. la *Española* que contiene los reinos de España y Portugal: la *Italiana* que representa la caprichosa figura de una bota: la *Oriental* formada por los principados del Danubio, la Dalmacia, Turquía de Europa y reino de Grecia: esta vasta península se subdivide en otras varias entre las que se distinguen la de *Morea* unida á la de *Grecia* por el istmo de Corinto: en fin la de *Crimea* entre el *mar Negro* y el de *Azof*.

151. *Cabos*.—Los mas notables son el *Norte* en la isla de *Mageroe* al setentrion de Noruega: el *Nort-Kym*



(*Noss-Kiinn*) al E. del anterior, es el punto mas setentrional del continente Europeo: el *Líndes-nes* y *Skuder-nes* al S. de la península Escandinava: el *Skagen* al N. de la Jutlandia: el *Land-send* en Inglaterra: la *Hogue* en Francia: el *Finisterre* en España: el *S. Vicente* en Portugal: el de *Gata* al S. de España: el *Spartivento* al S. de Italia: el *Passaro* al S. de Sicilia, y el *Matapan* en la Morea.

152. *Montañas*.—Las montañas mas altas se hallan en la cordillera de los *Alpes* que desde el O. de Francia se extiende hasta la Baja Austria, separando la Francia y parte de Suiza de la Italia y atravesando el Tirol, la Carintia y la Iliria. El *Monte Blanco* de 17,220 pies y el *Monte Rosa* de 16,597 pies de altura son los picos mas elevados de Europa. Esta misma cordillera puede mirarse como el nucleo de casi todas las montañas de esta parte del mundo. Extendiéndose hacia el O. da lugar en Francia á las cordilleras de los *Vosges*, *Jura* y *Cevennas* y mas al O. á la de los *Pirineos* de donde toman origen las diversas cordilleras que atraviesan la península Española. Hacia el N. se destaca de los Alpes una extensa cordillera que toma diferentes nombres, como *Selva Negra* (*Schwarzwald*), *Montes Hercinios* (*Jura Aleman*) en Baden y Wurtemberg; *Ergebirge* entre Sajonia y Bohemia; *Riesengebirge* (*Montes Sudetes*) entre Bohemia y Silesia y *Carpatos* ó *Krapaks* al N. y E. de Hungría y Transilvania.—Los mismos Alpes prolongándose hasta el Sudeste forman las montañas que atraviesan la península Oriental: un ramal se dirige hacia el Oriente y se llama el *Balkan* y otro hacia el mediodia que termina en el cabo Matapan; distinguiéndose el monte *Schar* en la Albania, el *Olimpo*, el mas alto de todos ellos, en Tesalia y el famoso *Parnaso* (*Liacura*) en el reino de Grecia. Por el S. se destaca de los Alpes la cordillera de los *Apeninos*, que atraviesa la Italia y pasa á formar las montañas de Sicilia.—Al N. de Europa independientemente de todas estas cordilleras deben mencionarse la *Escandinava* que atraviesa la península de su nombre de N. á S. llamándose *Koelen* en la parte septentrional, *Dofrines* en la



media y *Langfield* en la meridional; y las montañas de Inglaterra entre las que sobresalen los montes *Grampians* en Escocia y los de *Snowdon* en el país de Galles, todos de poca elevación.

153. *Volcanes*. En la parte continental solo hay uno en actividad, el *Vesuvio* cerca de Nápoles; y en las islas los mas notables son el *Etna* en Sicilia, el mas activo y elevado de Europa (11,900 pies), los tres de las islas *Vulcano*, *Vulcanello* y *Stromboli* al N. de Sicilia, dos en las islas *Azores* y el *Saritcheff* en la isla mas septentrional de las de la Nueva Zembla.

154. *Islas*. Entre las muchas islas y archipiélagos que rodean á la Europa merecen particular mencion los siguientes: el archipiélago de *Spitzberg* que los rusos miran como suyo, pero del cual se aprovechan igualmente otras naciones de Europa, que se dedican á la pesca de la ballena muy abundante en estos mares: son las tierras mas septentrionales que se conocen. Las islas de la *Nueva Zembla* y le de *Vaigats* que se hallan al N. del imperio ruso al que pertenecen: y por la costa al O. de la Noruega se extienden muchas islas que forman el *archipiélago Noruego*, dividido en varios grupos.—En el mar Báltico hay las de *Seland*, *Fionia* y otras mas pequeñas que forman parte del reino de Dinamarca, al que pertenece la de *Bornholm*: al de Suecia las de *Oland* y *Gotland*, y á Rusia las de *Dago* y *Osel* y el *archipiélago de Aland*.—En el Atlántico se halla el archipiélago de *Feroe* (*Foeror*) que pertenece á Dinamarca: el de *Hollandia* al reino de los Países Bajos; y á los ingleses el de *Schetland* (*Shetland*) y el *Británico* compuesto de la *Gran Bretaña* é *Irlanda* las dos mayores islas de Europa y de otras pequeñas como las *Orcadas* al N. y las *Hébridas* (*Westernas*) al N. O. Las islas de *Jersey*, *Guernsey* y *Aurigni* son tambien de los ingleses aunque inmediatas á las costas de Francia. Al O. de esta las de *Oleron*, *Ré* y otras menos importantes. El *archipiélago de las Azores*, pertenece á Portugal y se encuentra al Occidente de este reino.—En el Mediterraneo, hay las *Baleares* que son de España: las de *Córcega*, *Cerdeña* y *Elba* que



son de Francia, Cerdeña y Toscana: la de *Sicilia*, una de las mayores de este mar, es de Nápoles: el *grupo de Malta* es de los Ingleses. Las *Ilíricas*, en el mar Adriático pertenecen á Austria: las *Jónicas* forman una república bajo la proteccion de Inglaterra, entre las que se distinguen *Corfú*, *Cefalonia* y *Zante*. La de *Candia* (*Creta*) una de las mayores del Mediterraneo, pertenece al Imperio Otomano; y al reino de Grecia la mayor parte de las que componen el *Archipiélago*.

155. *Industria y Comercio*. La Europa es en general la parte del mundo de industria mas extensa y floreciente. Las naciones mas industriosas son *Inglaterra*, *Bélgica*, *Francia*, la *Confederacion Germánica*, las *provincias Italianas de Austria*, algunos *cantones Suizos* &c. El comercio es tambien el mas extenso y variado: á la actividad y desarrollo del *interior* contribuyen los rios navegables, los canales, los diferentes sistemas de caminos que cruzan la mayor parte de los estados y los ferro-carriles por los que se trasladan de una á otra parte con maravillosa rapidez y baratura viageros y mercancías. El comercio *exterior* se hace con todas las partes del mundo conocido, llevando al través de todos los mares los productos de su industria y trayendo de los países mas remotos los objetos, que reclaman las necesidades, las comodidades ó el lujo de los europeos. El vapor particularmente contribuye á que las relaciones por mar sean aun mas frecuentes, mas rápidas y mas regulares: los buques de esta clase, de Inglaterra, y otras naciones mantienen comunicaciones periódicas, no solo con los principales puertos de la América septentrional, sino con los de las Antillas, de la América meridional, de Asia, de Malasia y hasta con Sidney en la Australia y con los lejanos establecimientos de la Nueva Zelanda.

156. *Religion y Gobierno*. La religion mas generalmente seguida en Europa es la Cristiana: en los estados meridionales domina la *Iglesia Católica*, en los del N. la Protestante y en el Oriente la *Griega*; pero en la mayor parte de ellos se profesan ademas otras creencias cristianas, aunque es bastante reducido el número de sus sec-



tarios. Los *Judios* están esparcidos por casi toda Europa pero apenas pasan de 3 millones, y aun son menos los *Idólatras*, que se encuentran solo entre los habitantes del Cáucaso, de los valles del Ourals y del gobierno de Arkhangel.—Los soberanos de Europa que profesan el catolicismo son, el Papa, cabeza de la Iglesia, los demas soberanos de Italia, el emperador de Austria, los reyes de España, Portugal, Baviera, Sajonia, Grecia y los principes de Hohenzollern y de Lichtenstein.

157. Esta parte del mundo presenta ejemplos de casi todas las formas de gobierno, verificándose actualmente modificaciones de grande consideracion.

Puede sin embargo considerarse dividida en 85 estados diversos, de los cuales unos son completamente independientes, otros se hallan bajo la proteccion de alguno de los primeros, y otros en fin forman confederaciones mas ó menos numerosas. Entre ellos hay 3 imperios, una monarquía electiva eclesiástica, 15 reinos, 7 grandes ducados, 1 electorado, 10 ducados, 15 principados, 1 langraviato, 1 señorío y 30 repúblicas. Entre estas se ha contado la Francia, reconocida por la mayor parte de las potencias de Europa, mientras que la de Cracovia ha quedado reducida á provincia austriaca.—Tambien se suelen dividir los estados de Europa por razon de su poder y sus recursos, en potencias de *primero, segundo y tercer orden*: clasificacion bastante arbitraria.

158. *Division*. Los principales estados de esta parte del globo son: al S. los reinos de *España y Portugal, Estados Italianos (Cerdeña, Mónaco, Parma, Modena, Toscana, Estados del Papa, Dos Sicilias, y S. Marino)* y *Estados de la peninsula Oriental (Imperio Otomano, Moldavia, Valaquia, Servia y Grecia)*.—En el centro *Francia*, reinos de *Bélgica, Países Bajos, Prusia, Confederacion Germánica, Suiza* é imperio de *Austria*.—Al N. el *Reino Unido de la Gran Bretaña*, los de *Dinamarca y Suecia* é imperio de *Rusia*. Por este mismo orden se describirán en el capítulo siguiente.



## CAPITULO SEGUNDO.

*Descripcion particular.*

## §. 1.º

*Reino de España.*

159. *Situacion y límites.* Este reino, que ocupa gran parte de la península Española, se halla entre los 36º y 44º de lat. N. y los 6º de long. O. y 7º E., confinando al N. con el mar Cantábrico, los Pirineos que la separan de Francia y la república de Andorra, al E. el Mediterraneo, al S. este mismo, Gibraltar, el estrecho de su nombre y el Atlántico y al O. Portugal y el Atlántico.

160. *Extension y poblacion.* Su superficie es de unas 15,200 leguas cuadradas. Su mayor largo de O. á E. desde el cabo de Finisterre en Galicia al de Creus en Cataluña es de 200 leguas escasas y su mayor ancho de N. á S. es de 160 leguas contadas desde el cabo de Peñas á Tarifa; y su contorno es de unas 738 leguas de las cuales  $\frac{2}{3}$  estan bañadas por el mar. La poblacion llega á 13 millones de almas, segun los datos oficiales, pero de seguro pasa de 15 millones.

161. *Rios.* Llegan á 250 los que merecen este nombre, pero solo 60 le conservan hasta el mar. Los mas considerables, entre los que desembocan en el Mediterraneo son: el *Ter* que pasa por Gerona, el *Llobregat* que baña á Manresa y Martorell, el caudaloso *Ebro* que nace en Fontibre, una legua al O. de Reinosa, pasa por Miranda, Logroño, Zaragoza y Tortosa, y despues de 120 leguas de curso desemboca en el mar por varios brazos formando una delta llamada *los Alfaques*. Recibe á la izquierda muchos afluyentes de consideracion, como el *Aragon* enriquecido con el *Arga*, el *Gállego* y el *Segre* aumentado con los *Nogueras* y el *Cinca*: á la derecha el *Jalon* despues de recoger al *Xiloca*: el *Huerba*, el *Martin* y el *Guadalope*. El *Gadalaviar* ó *Turia*, baña á Teruel y Valencia: el *Jucar* á Cuenca y Cullera, recibiendo á la



izquierda el *Cabriel*.—El *Segura* riega á Murcia y Orihuela, recogiendo á la izquierda el *Mundo* y á la derecha el *Sangonera*.—El *Almanzor*, *Guadalfeo* y *Guadalhorce*, riegan las provincias de Almería, Granada y Málaga, y el *Guadiaro* baña á Ronda en la última de estas provincias.

En el Atlántico desaguan los siguientes: el *Guadalete* que pasa cerca de Arcos y baña á Puerto de Santa Maria. El *Guadalquivir*, nace en la falda de la sierra de Segura, pasa por Andujar, Córdoba, Sevilla y en S. Lucar de Barrameda desagua en el mar despues de 72 leguas de curso. A la derecha recoge las aguas del *Guadalimar* engrosado con el *Guadalmena*, del *Jándula*, *Guadialto* y *Bembeza*: á la izquierda las del *Guadianamenor* *Guadabullon*, *Guadajoz* y *Genil* que recibe el *Darro*.—El *Tinto* y *Odiel* riegan la provincia de Huelva, confundiendo sus aguas cerca de su embocadura.—El *Guadiana* nace en las lagunas de *Ruidera*, desaparece cerca del Tomelloso, vuelve á aparecer, siete leguas despues junto á Villarubia, en forma de grandes lagunas llamadas los *ojos del Guadiana* formando el rio de este nombre que pasa por Medellin, Mérida, Badajoz, S. Lucar de Guadiana y Ayamonte. Tiene por afluyentes á la derecha el *Gigüela* engrosado con otros varios, el *Bullaque*, *Ruecas* y *Gébora*: y á la izquierda el *Azuer*, *Jabalón*, *Ojalora*, *Guadalmez*, *Guadalgira*, y *Chanza*: el último sirve por espacio de ocho leguas de límites entre España y Portugal.—El *Tajo* tiene su origen en las montañas de Albarracin, pasa por Aranjuez, Toledo, Puente del Arzobispo, atraviesa á Portugal y desemboca en el Atlántico al S. O. de Lisboa. Recoge á la derecha las aguas del *Jarama* aumentado con el *Tajuña*, *Henares*, *Lozoya* y *Manzanares*: las del *Alberche*, *Tietar* y *Alagon* enriquecido con el *Jerte*: á la izquierda recibe el *Guadiela*, *Algador*, *Monte* y *Salor*.—El *Duero* nace en la Sierra de Urbion cerca de Soria, pasa por Aranda, Toro y Zamora, se interna en Portugal y desemboca al S. O. de Oporto. En su largo curso de 130 leguas, recibe á la derecha el *Pisuerga* que recoge al *Carrion* y al *Arlan-*



za enriquecido con las aguas del *Arlanzon*: y el *Ezla* aumentado con el *Torio*, *Orbigo* y *Tera*: á la izquierda entran en el Duero el *Duraton*, el *Eresma* aumentado por las aguas del *Adaja*; el *Zapardiel*, el *Tormes* y el *Agueda*.—El *Miño* nace en la provincia de Lugo, recoge por su izquierda el *Sil* y pasa por Lugo, Orense y Tuy desaguando en el mar despues de haber servido de límite entre España y Portugal.—El *Tambre* riega la provincia de la Coruña y entra en el mar por la ria de Noya.—El *Eo*, *Navia*, *Nalon* y *Sella* corren por Asturias, entre los cuales el mas caudaloso es el *Nalon* que recibe á la izquierda el *Narcea*.—El *Nervion* desagua en la ria de Bilbao, el *Urumea* pasa por Hernani y S. Sebastian y el *Vidasoa* por Irun y Fuenterrabia, separando á España de Francia.

162. *Lagunas*. No tiene España ningun depósito de agua que merezca con propiedad el nombre de *lago*, pero hay varias lagunas de agua dulce de consideracion, como la de *Bejar*, provincia de Salamanca, la de *Benavente* en la de Zamora, la de *Gallocanta* en la de Zaragoza, las quince de *Ruidera* en la de Ciudad Real, la de *Janda* en la de Cadiz; y de agua salada la *Albúfera* en la de Valencia, el *Mar menor* y otras.

163. *Canales y caminos*. Unos y otros escasean en la península, pero hay muchos proyectados y en algunos se trabaja aunque con lentitud. Las *carreteras generales* son seis y parten de Madrid hasta los extremos del Reino. Entre los canales deben mencionarse, el *Imperial* que va de Tudela hasta mas abajo de Zaragoza á lo largo del Ebro: el de *Castilla la Vieja* que habia de poner en comunicacion las Castillas con el mar Cantábrico, siendo ya de grande utilidad los ramales abiertos: el *Fernandino* que hace navegable el Guadalquivir hasta Sevilla. Los de riego ó *acequias* son algunos mas y proporcionan grandes ventajas á las provincias de Aragon, Cataluña, Valencia, Murcia y Granada. Hay en construccion algunos *caminos de hierro* como el de Madrid á Aranjuez, el de Langreo á Gijon en Asturias, pero hasta ahora solo se halla terminado el de Barcelona á Mataró.



164. *Cabos*. Los mas notables son el *Machichaco* en Vizcaya, el de *Peñas* en Asturias, el *Ortegal* y *Finisterre* en Galicia, el *Trafalgar* en Andalucía, la *punta de Tarifa* en la parte mas meridional de la península, el de *Gata* en Almería, el de *Palos* en Murcia, el *S. Antonio* y de *Peniscola* en Valencia y el de *Creus* en la parte mas oriental de Cataluña.

165. *Montañas*. Todas las de España son como ramales de los *Pirineos* que la separan de Francia y se pueden dividir en seis grandes grupos.

1.º Al Oeste de la frontera de Francia se separa de los *Pirineos* una extensa cordillera, paralela á la costa cantábrica que pasa tomando varios nombres por las provincias de *Vizcaya*, *Santander*, *Asturias* y *Galicia*.

2.º De los *Pirineos* se desprenden tambien varios ramales, que forman en Navarra los montes de *S. Adrian* y la *Higa de Monreal*, en Aragon las montañas de *Rivagorza*, *Naval* y *Huesca*; y en Cataluña las llamadas de la *Costa*, *Monseny*, *Priorato* &c. que se extienden á la derecha del Ebro con los nombres de *Puertos de Tortosa*, *Maestrazgo* y otros entre Aragon, Castilla la Nueva y Valencia, subdividiéndose en el reino de Murcia en varias sierras como las de *Segura*, *Alcaraz* y *Cazorla*.

3.º Las cordilleras de los dos grupos precedentes, á la derecha del Ebro, se enlazan de alguna manera por medio de una larga cadena de montañas que forman la cuenca de este rio, principiando en *Reinosa* y atravesando las Castillas y el Aragon con los nombres de *Montes de Oca*, *Moncayo*, *Molina*, *Albarracin* y *Camarena*, y uniéndose á las del Maestrazgo por encima de *Ademuz*.

4.º De las montañas de *Molina* se desprende otra cordillera con los nombres de *Somo-sierra*, *Guadarrama* y *Fonfria* entre las dos Castillas, de *Gredos* y *Gata* entre el reino de Leon y Estremadura y de la *Estrella* en Portugal. De esta cordillera en los confines de Leon y Estremadura con las dos Castillas, se destaca un ramal hacia el N. con los nombres de *Bejar*, *Puerto del Pico* y *Peña de Francia*, y otro hacia el S. que forma los *Montes de Toledo* que llegan hasta mas abajo de *Almaden*.



5.º En las sierras de *Segura*, *Alcaraz* y *Cazorla* (confines de Murcia, Castilla y Andalucía) empieza *Sierra-Morena* que, con diferentes nombres, se dirige hacia el S. E. para terminar en el cabo S. Vicente, formando varios ramales.

6.º De las sierras de Segura y Cazorla se destacan en diversas direcciones montañas muy importantes por su extensión, altura ó riqueza mineral: siguiendo la costa se levanta sierra *Almagrera*, célebre por sus minas de plata y las de *Alhamilla* y *Gata*: y hacia el interior *Sierra-Nevada* que llega hasta el Padul. Entre esta última y el mar se desprende de la de Alhamilla, la de *Gador* riquísima en minerales de plomo, la *Contraviesa*, *Sierra de Lujar*, *Almijara*, *Tegea* y *Sierra Bermeja*, penetrando en el reino de Sevilla hasta perderse en las costas del estrecho de Gibraltar. Entre Sierra Nevada al N. y Sierra de Lujar, Almijara y Tegea al S. se extiende el territorio llamado las *Alpujarras*.

Los montes mas elevados de España se hallan en *Sierra Nevada* y son el *Mulohasen* que tiene 12,762 pies de elevacion sobre el nivel del mar y la *Veleta* 12,342 pies.

166. *Clima*. Las cordilleras que atraviesan la España, lo dilatado de sus costas y los vientos del mediodia contribuyen á que su clima sea muy diferente y aun vario. En las costas del mar Cantábrico y en las faldas del Pirineo es húmedo y nebuloso; en algunas provincias del S. E. escasean á veces las lluvias, especialmente en la de Murcia, y en el centro llueve con abundancia por los equinoccios. En general puede decirse que es benigno y saludable, calculándose la temperatura media en 17º Reaumur.

167. *Producciones*. La situacion de la península, como al medio de la zona templada, y las demas circunstancias que modifican su clima, contribuyen tambien á que se hallen en su suelo vegetales de la zona tórrida y de las glaciales, aun en provincias poco distantes. En Andalucía se dá el algodón y prospera el azúcar: en Murcia, Valencia, Granada y en algunas partes de Cataluña se coge seda muy estimada: el arroz abunda en Valencia y Murcia, y el vino en casi todas las provincias, y particularmente en



Andalucía los llamados *generosos*. Se recogen granos de todas clases y los sobrantes, que son muchos, se exportan para nuestras posesiones de América y aun para algunas naciones de Europa, igualmente que frutas, aceite, agrios, rubia, azafran &c. Los bosques producen madera de construcción y caza abundante.—En el reino animal tiene España los hermosos caballos andaluces y ganado lanar de la lana mas fina de Europa, pero el mular, vacuno y de cerda escasea algo.—En cuanto á minerales, ya entre los antiguos ha sido célebre nuestro pais: pero su explotación se ha aumentado y mejorado considerablemente en nuestros días. Las minas mas productivas son las de mercurio, plomo, plata, y, cuando se facilite la conducción con buenos caminos y seguros puertos, las de carbon de piedra, principalmente en Asturias. No faltan buenos criaderos de excelente hierro, cobre y otros metales y aun algo de oro en las arenas del Sil, Navia y otros rios. Los productos de las minas ascienden á 250 millones de reales de los cuales 80 millones corresponden á las abundantes salinas que hay en Cardona, Minglanilla y Val-tierra.

168. *Industria y comercio*. La industria hace cada dia nuevos adelantos y el comercio ha aumentado hasta llegar el de importacion á 260 millones y el de exportacion á 240 millones, mientras que á principios de este siglo no pasaba de 112 millones, siendo el de importacion una mitad mas. Debe tenerse presente sin embargo que nuestro comercio entonces se hacia principalmente con las colonias de América. Los principales objetos de exportacion son mercurio, plomo, plata, lana, seda, sal, corcho, vinos, granos, frutas secas, agrios &c.

169. *Religion y gobierno*. La religion Católica, Apostólica, Romana es la sola permitida: y el gobierno es monárquico constitucional. El poder legislativo reside en las córtes con el Rey, que tiene el título de *Católico* y el heredero el de *Principe de Asturias*. En nombre del Rey se administra la justicia y es el gefe del poder ejecutivo, que egerce por medio de siete Ministros responsables. Las córtes se componen del Senado y del Congreso



de los Diputados; nombrados estos por los Españoles que gozan del derecho electoral, y los Senadores por el Rey.

170. *Idioma.* El oficial y mas general es el *castellano*, rico, sonoro y magestuoso; pero se hablan tambien el *Vascuence*, el *Catalan* y varios dialectos, entre los cuales son los mas notables el *Valenciano* y el *Gallego*.

171. *Divisiones.* El reino de España se compone de la parte *continental*, de las *islas adyacentes* (Baleares y Canarias), que son parte integrante de la monarquía, de los *presidios de la costa setentrional de Africa* y de las *posesiones de Ultramar*. Estas últimas se hallan en tres partes muy diferentes y son las tres islas del golfo de Guinea, Fernando Pó, Annobon y Corisco: las Antillas, Cuba y puerto Rico; y en la Oceania las Filipinas, Marianas, Carolinas y Palaos. En este lugar solo se tratará de la parte *continental*, de las *posesiones de la costa setentrional de Africa* y de las *islas adyacentes*. Entre las varias divisiones que de la monarquía pueden hacerse se indican aqui las cinco siguientes:

172. *1.<sup>a</sup> Division histórica.* La monarquía Española se ha ido formando por la reunion de varios estados de mas ó menos consideracion, que han conservado al reunirse el nombre de reinos, principados &c., sus costumbres y aun algunas de sus leyes, tales son: *Galicia, Asturias, provincias Vascongadas, Navarra, Leon, Castilla la Vieja, Aragon, Cataluña, Estremadura, Castilla la Nueva, Valencia, Murcia, Andalucia, las Baleares, las Canarias* y los *presidios de Africa*.

173. *2.<sup>a</sup> Division eclesiástica.* Se divide en ocho arzobispados, 50 obispados sufraganeos y 2 exentos de esta manera.

*Arzobispados.*

*Obispados sufraganeos.*

TOLEDO. . . . .	{ Córdoba, Cuenca, Cartagena, Jaen, Osma, Segovia, Sigüenza, y Valladolid.
SEVILLA. . . . .	{ Cadiz, Canarias, Ceuta, Málaga y Tenerife.



SANTIAGO. . . . .	{	Avila, Astorga, Badajoz, Ciudad Rodrigo, Coria, Lugo, Mondoñedo, Orense, Plasencia, Salamanca, Tuy y Zamora.
BURGOS. . . . .	{	Calahorra, Palencia, Pamplona, Santander y Tudela.
TARRAGONA. . . . .	{	Barcelona, Gerona, Ibiza, Lérida, Solsona, Tortosa, Urgel y Vich.
ZARAGOZA. . . . .	{	Albarracin, Barbastro, Jaca, Huesca, Tarazona y Teruel.
GRANADA. . . . .	{	Almería y Guadix.
VALENCIA. . . . .	{	Mallorca, Menorca, Orihuela y Segorbe.
EXENTOS. . . . .	{	Oviedo y Leon.

Los dos obispados de *Ucles* y *S. Marcos de Leon*, pertenecientes á la órden militar de Santiago, pueden considerarse como suprimidos de hecho.

174. 3.<sup>a</sup> *Division militar*. Bajo este respecto se divide en 14 capitanías generales, subdivididas comandancias generales, que toman el nombre de la capital respectiva: advirtiéndose que á cada provincia administrativa corresponde una comandancia general, excepto la comandancia general del Campo de Gibraltar, cuya capital es *Algeciras*.

Capitanías generales.	Capitales.	Comandancias generales.
Galicia..	{ LA CORU- NA. . . . .	{ La Coruña, Lugo, Orense y Pontevedra.
Castilla <i>la Vieja</i> .	{ VALLADO- LID. . . . .	{ Avila, Leon, Oviedo, Palencia, Salamanca, , Valladolid y Zamora.
Burgos..	{ BURGOS. .	{ Burgos, Logroño, Santander y Soria.



<i>Navarra y provincias Vascongadas.</i>	{ PAMPLO- NA Y VI- TORIA. . .	{ Alava, Guipuzcoa, Vizcaya y Navarra.
<i>Aragon.</i>	{ ZARAGO- ZA. . . . .	{ Huesca, Teruel y Zaragoza.
<i>Cataluña.</i>	{ BARCELO- ÑA. . . . .	{ Barcelona, Gerona, Lérida, y Tarragona.
<i>Estremadura.</i>	{ BADAJOZ. .	{ Badajoz y Cáceres.
<i>Castilla la Nueva.</i>	{ MADRID. .	{ Ciudad-Real, Cuenca, Guadalajara, Madrid, Segovia y Toledo.
<i>Valencia.</i>	{ VALEN- CIA. . . . .	{ Albacete, Alicante, Castellon, Murcia y Valencia.
<i>Andalucía.</i>	{ SEVILLA. .	{ Cadiz, Córdoba, Huelva y Sevilla.
<i>Granada.</i>	{ GRANA- DA. . . . .	{ Almería, Granada, Jaen y Málaga.
<i>Islas Baleares.</i>	{ PALMA. . .	{ Islas Baleares.
<i>Islas Canarias.</i>	{ SANTA CRUZ DE TENERIFE	{ Islas Canarias.
<i>Posesiones de Africa.</i>	{ CEUTA. . .	{ . . . . .

175. 4.<sup>a</sup> *Division judicial.* Para la Administracion de justicia se halla dividida la península é islas adyacentes en 15 territorios á cuyo frente se halla una audiencia: estos territorios se subdividen en 495 partidos judiciales. Advirtiéndose que Barcelona, Cadiz, Córdoba, Granada, Jerez, Madrid, Málaga, Murcia, Sevilla, Valencia, y Zaragoza, comprenden varios de estos partidos. Las poblacio-



nes en que se hallan las Audiencias y provincias á que se extiende su jurisdiccion, son las siguientes.

<i>Poblaciones donde están las audiencias.</i>	PROVINCIAS QUE COMPRENDE SU JURISDICCION.
<i>Albacete.</i> . . . . .	{ Albacete, Ciudad-Real, Cuenca y Murcia.
<i>Barcelona.</i> . . . . .	{ Barcelona, Gerona, Lérida y Tarragona.
<i>Burgos.</i> . . . . .	{ Álava, Burgos, Guipúzcoa, Logroño, Santander, Soria y Vizcaya.
<i>Cáceres.</i> . . . . .	Badajoz y Cáceres.
<i>La Coruña.</i> . . . . .	{ La Coruña, Lugo, Orense y Pontevedra.
<i>Granada.</i> . . . . .	Almería, Granada, Jaen y Málaga.
<i>Madrid.</i> . . . . .	{ Ávila, Guadalajara, Madrid, Segovia y Toledo.
<i>Oviedo.</i> . . . . .	Oviedo.
<i>Palma. (Mallorca).</i>	{ Las islas Baleares.
<i>Las Palmas. (Gran Canaria)</i>	{ Las islas Canarias.
<i>Pamplona.</i> . . . . .	Navarra.
<i>Sevilla.</i> . . . . .	Cadiz, Córdoba, Huelva y Sevilla.
<i>Valencia.</i> . . . . .	{ Alicante, Castellon de la Plana y Valencia.
<i>Valladolid.</i> . . . . .	{ Leon, Palencia, Salamanca, Valladolid y Zamora.
<i>Zaragoza.</i> . . . . .	Huesca, Teruel y Zaragoza.

176. 5.<sup>a</sup> *Division administrativa.* Esta es la mas importante y á ella suelen referirse las otras: consta de 49 pro-



vincias, subdivididas en municipalidades ó ayuntamientos. Para el gobierno de las provincias hay en cada capital un Gefe superior político, un Intendente, un Consejo provincial, una Diputacion provincial &c. Las provincias toman el nombre de sus capitales, excepto las tres provincias Vascongadas, Navarra y las islas adyacentes, que conservan sus antiguas denominaciones.—En la siguiente tabla se expresa la antigua division por reinos ó comarcas y las provincias administrativas que corresponden á cada una de aquellas, con pequeñas diferencias. En su enumeracion se sigue en lo posible el órden de su situacion de O. á E. y N. á S.

*Antiguas pro-  
vincias.*

*Provincias modernas.*

<i>Reino de Galicia. . . . .</i>	{ La Coruña, Lugo, Pontevedra y Orense.
<i>Principado de Asturias. . . . .</i>	{ Oviedo.
<i>Provincias Vascongadas. . . . .</i>	{ Vizcaya, Guipúzcoa y Alava.
<i>Reino de Navarra. . . . .</i>	{ Navarra.
<i>Reino de Leon. . . . .</i>	{ Leon, Palencia, Zamora, Valladolid y Salamanca.
<i>Reino de Castilla la Vieja. . . . .</i>	{ Santander, Burgos, Logroño, Soria, Segovia y Avila.
<i>Reino de Aragon. . . . .</i>	{ Huesca, Zaragoza y Teruel.
<i>Principado de Cataluña. . . . .</i>	{ Lérida, Gerona, Barcelona y Tarragona.
<i>Estremadura. . . . .</i>	. Cáceres y Badajoz.
<i>Castilla la Nueva. . . . .</i>	{ Madrid, Guadalajara, Toledo, Cuenca y Ciudad-Real.



*Reino de Valen-* { Castellon de la Plana, Valencia y Ali-  
*cia. . . . .* } cante.

*Reino de Murcia.* Albacete y Murcia.

<i>Reinos de Anda- lucia. .</i>	}	<i>CÓRDOBA. .</i>	Córdoba.
		<i>JAEN. . . .</i>	Jaen.
		<i>SEVILLA. .</i>	Sevilla, Huelva y Cadiz.
		<i>GRANADA. .</i>	Granada, Málaga y Almería.

*Islas Baleares. .* Islas Baleares.

*Islas Canarias. .* Canarias.

Por este mismo orden se irán describiendo en los artículos que siguen.

#### ART. 1.º

#### *Reino de Galicia.*

177. *Límites.* Confina al N. con el Atlántico, al E. con Asturias y Leon, al S. con Portugal y al O. con el Atlántico.

178. *Producciones, clima é industria.* Las principales producciones son algunos granos, muchas patatas, nabos, maiz, castañas, frutas y lino: en sus abundantes pastos se mantiene mucho ganado vacuno y caballar de pequeña talla y en sus costas y rios abunda exquisita pesca.—La principal industria consiste en la salazon y escabeche de aquella y en hilos y lencerías. La poblacion aunque numerosa, forma pocos pueblos reunidos, hallándose en general esparcida en caserios y pequeñas aldeas. El clima es templado en las costas particularmente del Poniente, pero muy húmedo en el interior. Los Gallegos son muy laboriosos y faltándoles en que emplearse en su provincia, se esparcen por las demas del reino y Portugal, dedicándose á las faenas mas penosas.



179. Tiene 276 leguas cuadradas de superficie, que habitan 43600 almas repartidas en los 14 partidos (\*) judiciales siguientes: *Arzua, Betanzos, Carballo, Corcubion, La Coruña, Ferrol, Muros, Negreira, Noya, Ordenes, Padron, Puente de Eume, Santa Marta de Ortigueira, y Santiago.*

180. *Poblaciones.* (\*\*) *La Coruña*, ciudad con 24000 almas, *residencia del capitan general* de Galicia y de una *audiencia*, es plaza fuerte con una fábrica de cigarros y muchos telares de lienzos. Dista de Madrid 98  $\frac{1}{2}$  leguas.—El *Ferrol*, con 16000 almas, es uno de los departamentos de la marina con un magnífico arsenal, astillero y diques: su puerto es excelente y bien defendido. *Santiago*, antigua capital de Galicia con 20000 almas es silla arzobispal y tiene *universidad con escuela de medicina*, hospital, hospicio y fábricas de lienzos. En su catedral se venera el sepulcro del Apostol Santiago, visitado en otro tiempo por multitud de peregrinos hasta de fuera de España. *Sta. Marta, Betanzos y Puente de Eume* se hallan sobre dos rias, *Corcubion, Muros, Noya* y el *Padron*, villas con puertos en el Atlántico. *Ordenes, Negreira, Carballo y Arzua* de poca importancia, están en el interior. *Jubia* con fábricas de objetos de cobre y anteriormente de moneda de vellon.

### Lugo.

181. Tiene 243 leguas cuadradas de superficie, 35700 almas y 11 partidos judiciales, á saber: *Becerreia, Chan-*

(\*) *Los partidos judiciales se enumerarán siempre segun el orden alfabético.*

(\*\*) *Las poblaciones se describirán empezando por la capital y las demas segun su situacion N. á S. si otra cosa no se indica.*



*tada, Fonsagrada, Lugo, Mondoñedo, Monforte, Quiroga, Rivadeo, Sarria, Villalva y Vivero.*

182. *Poblaciones.* *Lugo*, sobre el Miño, ciudad episcopal con 9000 almas, catedral, alguna industria y aguas minerales. Dista de Madrid 85 leguas.—*Vivero y Rivadeo*, puertos con mucho comercio. *Mondoñedo* sobre el Masma, ciudad episcopal con buena catedral y alguna industria. *Sargadelos*, pequeña poblacion con una fábrica de fundicion de hierro y otra de excelente loza. *Fonsagrada y Chantada* en territorios de buenos pastos en que se cria mucho ganado. *Valdehorres* con mucho viñedo y vestigios de antiguos lavaderos de oro.

### *Pontevedra.*

183. Tiene 159 leguas cuadradas de extension, 3600 habitantes y 11 partidos judiciales: *Caldas de Reis, Cambados, Cañiza, Lalin, Lama, Pontevedra, Punteareas, Redondela, Tabeiros, Tuy y Vigo.*

184. *Poblaciones.* *Pontevedra*, con 600 habitantes, sobre la ria de su nombre, que solo admite buques medianos, tiene un instituto, telares de lienzos, algunas tenerías y fábricas para la salazon de la sardina, objeto de comercio muy lucrativo. Dista de Madrid 93 leguas.—*Cambados, Redondela, Vigo* con 6000 almas y uno de los principales lazaretos del reino, y *Bayona* se hallan sobre diferentes rias con puertos de algun comercio y mucha pesca. *Tuy*, ciudad episcopal, sobre el Miño, con 6000 habitantes y algunas fortificaciones: en sus alrededores se coge mucho vino, algunos granos y frutas delicadas.

### *Orense.*

185. Tiene 250 leguas cuadradas de superficie y 3190 habitantes en los 11 partidos judiciales siguientes: *Allariz, Bande, Carballino, Celanova, Ginzo, Orense, Puebla de Tribes, Rivadavia, Verin, Viana del Bollo, y Villamartin.*



186. *Poblaciones.* *Orense*, á la izquierda del Miño, con un soberbio puente, es ciudad episcopal con 5000 habitantes, catedral, seminario conciliar, instituto y campiña feraz, abundante en vino. De Madrid dista 92 leguas.—En sus inmediaciones hay 3 fuentes de agua casi hirviendo, llamadas *Burgas* y otras varias minerales.—*Rivadavia*, sobre el Avia afluyente del Miño, con buenos pastos y mucha uva, con que se hace un vino muy bueno llamado *tostado*, *Allariz* y *Ginzo* con regular industria. *Monterey*, sobre el rio Tamaga que pasa á Portugal, es plaza de armas, y en sus cercanías hay minerales de estaño que se benefician.

## ART. 2.º

*Principado de Asturias.*

187. *Límites.* Asturias, recibió el título de *principado* en tiempo de D. Juan 1.º (1388) y se confirió á los primogénitos de los Reyes de España: confina al Norte con el mar cantábrico, al E. con Santander (Castilla la Vieja), al S. con el reino de Leon y al O. con Galicia.

188. *Clima, producciones é industria.* Está formado este pais por los diferentes ramales que de S. á N. se derivan de la cordillera que le separa de Castilla y Leon. En el poniente de la provincia las montañas se suceden casi sin interrupcion, separadas solo por los profundos cauces de pequeños rios: desde Grado y Pravia, á orillas del Nalon, hasta Llanes en el confín oriental el terreno es mas abierto y feraz, y el Nalon, Sella y sus afluyentes forman pequeños valles; y en la parte S. E. se elevan los picos mas altos y las montañas escarpadas que sirvieron de cuna á la monarquía Española.—Las principales producciones alimenticias son, patatas, maiz de que hacen hogazas llamadas *boroñas*, algo de trigo y mucha escanda (especie de trigo) con que se hace un pan muy nutritivo: en los terrenos altos, donde no prosperan estas semillas, se siembra centeno y mijo. Abundan las castañas, las avellanas, que se extraen para Inglaterra y manzanas



de que se saca sidra con que suplir la falta del vino, que solo se coge en algunos parages de la parte occidental. El ramo mas productivo del comercio de Asturias es el ganado vacuno, de cerda y muy particularmente el mular que se cria en sus abundantes pastos. Los bosques proporcionan mucha madera de construccion que va disminuyendo; y por todas partes hay minerales de varias clases especialmente de hierro, azogue y carbon.—La industria consiste en la pesca y su salazon, en la fabricacion de manteca á estilo de Flandes, en varias tenerías, herrerías, martinetes y fábricas de acero, papel, cristales, velas esteáricas, ácidos, armas de fuego, de beneficio de azogue, y dos de fundicion de hierro en grande escala. Para que todas estas industrias puedan desarrollarse y progresar debidamente se necesitan fáciles comunicaciones y puertos cómodos, que por desgracia no hay en la peligrosa costa de esta provincia.

189. *Division.* Del principado de Asturias se ha formado la provincia de *Oviedo*, dividida en 76 concejos con un ayuntamiento cada uno.

### *Oviedo.*

190. Tiene de superficie 388 leguas cuadradas, con mas de 43400 almas y 15 partidos judiciales: *Avilés*, *Belmonte*, *Cangas de Onis*, *Cangas de Tinéo*, *Castropól*, *Gijon*, *Grandas de Salime*, *Infiesto*, *Luarca*, *Llanes*, *Oviedo*, *Pola de Laviana*, *Pola de Lena*, *Pravia* y *Villaviciosa*.

191. *Poblaciones.*—*Oviedo*, ciudad episcopal, con 14000 almas, buena catedral gótica, notable por su alta torre y sus venerables reliquias, objeto antiguamente de numerosas peregrinaciones, tiene establecimientos de beneficencia, *universidad* con regular biblioteca, escuela de dibujo, bonito teatro, y frondosos paseos: su industria está reducida á una fábrica de armas de fuego, algunas tenerias y varios telares.—En la costa se halla *Gijon*, la segunda poblacion de la provincia, con 5000 habitantes, y una escuela especial de náutica y minería fundada,



con el nombre de Instituto, bajo la direccion de Jovellanos, tiene fábrica de cristales, de velas esteáricas, ácidos, y de cigarros; es plaza de armas pero las fortificaciones se hallan solo empezadas: su puerto es el de mas comercio de Asturias. *Castropól, Navia, Luarca, Cudillero, Muros, Avilés, Luanco, Candás, el Puntal, Rivadesella y Llanes* son pequeñas poblaciones con puertos medianos, situadas algunas de ellas sobre rias de poca extension. En el interior se halla la *Vega de Rivadeo*, en deliciosa situacion sobre el Eo: *Cangas de Tinéo*, notable por sus excelentes jamones: *Grado* en una hermosa vega bañada por el Nalon: *Pravia* á la izquierda del mismo rio, en el que se cojen muchos salmones y lampreas: las *Polas de Lena, Laviana y Siero* con buenos mercados de ganado vacuno. *Trubia y Mieres* tienen grandes fábricas de fundicion de hierro, y en las *Caldas*, á una legua de Oviedo, hay baños termales muy concurridos. *Sama de Langreo* notable por las minas de carbon de sus alrededores, un camino de hierro, cuyos trabajos estan bastante adelantados, debe facilitar la extraccion de sus abundantes y excelentes carbones por los puertos de Gijon y el Puntal. *Villaviciosa* en buena situacion sobre una pequeña ria, con cosecha abundante de manzana y fabricacion de sidra. *Cangas de Onís*, sobre el Sella, á una legua de la cual se halla el famoso santuario de *Covadonga*.

## ART. 3.º

*Provincias Vascongadas.*

192. *Limites.* Confinan al N. con el mar Cantábrico (golfo de Vizcaya), al E. con Francia y Navarra, al S. y al O. con Castilla la Vieja.

193. *Clima, producciones é industria.* Se hallan estas provincias atravesadas en todas direcciones por varias cordilleras mas ó menos elevadas, derivaciones del Pirineo: los árboles que las pueblan, proporcionan leña para las muchas herrerías del pais y maderas para la cons-



truccion naval. En las faldas de las montañas y en las vegas que las separan se recogen bastantes granos especialmente maiz, sabrosas frutas y aun uvas con que se hace un vino poco espirituoso, llamado *chacolí*. La industria consiste principalmente en la elaboracion del excelente hierro que se extrae, entre otras, de las abundantes minas de Somorrostro, habiendo fábricas ademas de papel, cristales y algodón y de obras de ebanisteria y tegidos de lienzo. En este pais, como en las demas provincias del N. de España, la poblacion está esparcida en pequeños lugares, pero aqui se distinguen por la limpieza, aseó y bonita construccion de las casas. Los caminos y las posadas son nombradas como las mejores de España.

194. *Division*. Las provincias *Vascongadas*, dichas tambien *exentas*, por los muchos privilegios de que gozaban, son tres, *Vizcaya*, *Guipúzcoa* y *Alava*.

#### *Vizcaya.*

195. Tiene 108 leguas cuadradas de superficie, 11300 habitantes y 5 partidos judiciales: *Bermeo*, *Bilbao*, *Durango*, *Marquina* y *Valmaseda*.

196. *Poblaciones*. *Bilbao* con 15000 almas, es una hermosa villa, notable por la limpieza de sus calles, hermosas casas, activa industria y mucho comercio: se halla á la derecha del Nervion sobre el que tiene un magnífico puente colgante. Dista de Madrid 70 leguas.—*Portugalete* y *Olaveaga* se hallan sobre la ria de Bilbao, y en sus puertos se descargan los buques que no pueden llegar á la capital. Se encuentran ademas en la costa, *Somorrostro* con minas de hierro el mas nombrado de España: *Bermeo* y *Lequeitio* pequeños puertos de mucha pesca. En el interior está *Valmaseda* en la comarca llamada las *Encartaciones*; *Guernica* donde se celebran las juntas generales del señorío de *Vizcaya*, y la primera de ellas á la sombra de un viejo roble: *Marquina* villa pequeña y linda.



## Guipúzcoa.

197. Tiene 52 leguas cuadradas de extension, 1090 habitantes y 4 partidos: *Azpeitia*, *S. Sebastian*, *Tolosa* y *Vergara*.

198. Poblaciones.—*Tolosa*, bonita villa, con 600 almas, sobre el rio Oria, calles rectas y buenas casas, y fábricas de armas, papel y utensilios de hierro y cobre. Dista de Madrid 82 leguas.—En la costa se halla la ciudad de *S. Sebastian*, la mayor poblacion de la provincia, con 1200 almas y buenas fortificaciones: es puerto de mucho comercio é industria, que consiste principalmente en jarcias y obras de hierro; *Motrico*, *Deva*, *Guetaria*, *los Pasages*, y *Fuenterabia* son puertos de algun comercio. *Irun* con un puente sobre el Bidasoa por donde se pasa á Francia. En el interior *Azcoytia*, *Sta. Agueda* y *Cestona* son notables por sus aguas minerales: *Azpeytia*, sobre el Urola, en cuyas inmediaciones se halla el santuario de S. Ignacio de Loyola, fundador de los Jesuitas: *Plasencia* con fábrica muy acreditada de armas de fuego: *Oñate*, ciudad con manufacturas de hierro y *Salinas* con minerales de sal.

## Álava.

199. Tiene 116 leguas cuadradas de extension, 750 habitantes y 5 partidos judiciales: *la Guardia*: *Orduña*, *Salinas de Añana*, *Salvatierra* y *Vitoria*.

200. Poblaciones.—*Vitoria*, con 1200 almas, está situada en una espaciosa llanura, regada por el Zadorra y rodeada de montañas, con buen instituto, bonito teatro y hermosa plaza: tiene mucha industria de obras de hierro y ebanisteria y algunas fábricas de curtidos. Dista de Madrid 65 leguas.—*Orduña*, pequeña ciudad, situada en una vega bañada por el Nerbion, cerca de la famosa *peña de Orduña*, cubierta de nieve gran parte del año. *Amurrio* que con su comarca depende en lo judicial de Valmaseda en Vizcaya. *Salinas de Añana* con fuentes de agua salada de que se extrae mucha sal. *La Bastida*, cerca del



Ebro, en terreno feraz y con mucho viñedo. *La Guardia* con murallas antiguas y fertil campiña.

## ART. 4.º

*Reino de Navarra.*

201. *Límites.* Tiene al N. los Pirineos que le separan de Francia, al E. el Aragon, al S. este mismo y Castilla la Vieja y al O. Alava y Guipúzcoa.

202. *Producciones é industria.* Hacia los Pirineos es montuoso y está cubierto de bosques y pastos en que se mantienen muchos ganados; en las orillas del Ebro es por el contrario llano y mas fertil, produce granos, vinos extimados y aceites que pasan á Francia. Hay algunos indicios de minerales de carbon de piedra, plata y aun oro, pero se benefician solo las de hierro. La industria no es tan activa como en las provincias Vascongadas; se fabrican sin embargo muchos lienzos, paños bastos y otros tejidos de lana, cordeles y alpargatas. Los caminos son muy buenos.

203. *Division.* El reino de *Navarra*, que no careció de importancia en la edad media, se unió definitivamente á Castilla en tiempo de los Reyes Católicos, formando en la actualidad la provincia del mismo nombre.

*Navarra.*

204. Tiene 280 leguas cuadradas de superficie, 2310 habitantes y 5 partidos judiciales: *Aoiz*, *Estella*, *Olite*, *Pamplona* y *Tafalla*.

205. *Poblaciones.*—*Pamplona*, sobre el Arga, con 1500 almas, es ciudad episcopal, *residencia ordinaria del Capitan general* de Navarra y de las provincias Vascongadas, plaza fuerte con buena ciudadela y audiencia: sus calles son anchas y sus paseos agradables. De Madrid dista 80 leguas.—En los confines de Francia hay diferentes valles en que se coge mucho lino y cáñamo y se mantiene toda clase de ganados particularmente lanar trashumante:



los valles principales son, el de *Baztan*, *Euguí*, *Roncesvalles*, *Salazar*, *Aezcoa*, y *Roncal*.—*Sangiüesa* es una pequeña ciudad sobre el río Aragón. *Estella* sobre el Ega con alguna industria y término feraz. *Puente la Reina* con un puente sobre el Arga y mucho viñedo. *Tafalla* y *Olite* pequeñas ciudades sobre el Cidacos con deliciosa campiña; la última conserva un magnífico palacio de sus antiguos Reyes. *Viana* con buenos pastos y *Peralta* con exquisitos vinos. *Caparroso*, sobre el Aragón, con buen puente y fábricas de alumbre.—A la derecha del Ebro se hallan: *Fitero* sobre el Alhama y *Cascante* sobre el Queiles con aguas minerales y fértiles alrededores: *Tudela* con 6000 almas, ciudad episcopal con un magnífico puente sobre el Ebro. En sus inmediaciones comienza el *canal de Aragón*, llamado también *Imperial*.

## ART. 5.º

*Reino de Leon.*

206. *Límites.* Confina al N. con Asturias, al E. con Castilla la Vieja, al S. con Estremadura y al O. con Portugal y Galicia.

207. *Producciones é industria.* Este país es montañoso en la parte septentrional, en la que abundan los pastos y se recoge mucho lino; al mediodía es llano y produce muchísimos granos, excelentes garbanzos, frutas delicadas, y vino en abundancia. La industria consiste en algunas herrerías y martinets, fábricas de aguardiente, paños bastos y papel. El *canal de Castilla* ha contribuido á animar el comercio y la industria: por él se conducen á Santander los granos que tan abundantemente produce la *tierra de Campos*, y sus aguas ponen también en movimiento varias fábricas de harina, que se envía á nuestras colonias de las Antillas.

208. *Division.* El reino de Leon se halla dividido en las 5 provincias siguientes: *Leon*, *Palencia*, *Zamora*, *Valladolid* y *Salamanca*.



*Leon.*

209. Tiene 510 leguas cuadradas de extension, 26700 almas y 10 partidos judiciales, que son: *Astorga, la Bañeza, Leon, Murias, Ponferrada, Riaño, Sahagun, Valencia de D. Juan, Vecilla, y Villafranca.*

210. *Poblaciones.* *Leon*, ciudad episcopal con 9000 almas, en la confluencia del Torío y Bernesga y deliciosa campiña: su instituto está en el soberbio edificio de S. Marcos, antigua casa de los canónigos de la orden militar de Santiago; la catedral de orden gótico, aunque pequeña, es de las mas bellas de esta clase por lo atrevido de la construcción y la finura de los calados: la industria es bien insignificante y su comercio principalmente de granos con Asturias. Dista de Madrid 55 leguas.—En la parte septentrional de esta provincia se encuentran algunos valles, formados por las montañas que la separan de Asturias, en los cuales se cria mucho ganado vacuno y caballar: el *Vierzo* es el mas importante de estos valles, las pequeñas villas de *Ponferrada* y *Villafranca* son los pueblos mayores y entre sus cosechas figura el vino. *Riaño* pequeña poblacion en la misma cordillera. *Sabero* pequeño pueblo notable por una fabrica de fundicion de hierro. *Astorga*, ciudad episcopal con 5000 almas, catedral gótica y algunas fortificaciones: se halla en el territorio de los *Maragatos*. *La Bañeza* y *Mansilla* son pueblos de alguna consideracion. *Valencia de D. Juan*, sobre el Ezla, tiene feraz campiña, igualmente que *Sahagun* con un maguífico monasterio, casi arruinado, que fué de Benedictinos.

*Palencia.*

211. Tiene 258 leguas cuadradas de superficie, 11800 habitantes y 7 partidos judiciales: *Astudillo, Baltanás, Carrion, Cervera de Pisuerga, Frechilla, Palencia y Saldaña.*

212. *Poblaciones.* *Palencia* con 12000 almas, á la izquierda del Pisuerga y no lejos del canal de Castilla por donde se extraen los granos en que abunda esta provincia:



es ciudad episcopal, con catedral espaciosa, buen hospital, fábricas de cobertores de lana, bayetas, estameñas y sombreros. Dista de Madrid 43 leguas.—*Saldaña* con un puente sobre el Carrion y fábricas de paños burdos y lienzo. *Astudillo* con murallas antiguas y fábricas de paños. *Frechilla* con abundante cosecha de rubia. *Dueñas* con 50 almas, en la confluencia del Carrion y Pisuerga y términos de muchos granos, en la comarca llamada *Tierra de Campos*, con fábrica de curtidos.

#### Zamora.

213. Tiene 257 leguas cuadradas de extension, 1590 almas y 7 partidos: *Alcañices*, *Benavente*, *Bermillo*, *Fuente el Sauco*, *Puebla de Sanabria*, *Toro* y *Zamora*.

214. *Poblaciones*. *Zamora* con 100 habitantes, es ciudad episcopal, plaza de armas con un buen puente sobre el Duero y algunos edificios notables por sus recuerdos históricos. Dista de Madrid 39 leguas.—*Benavente* entre los rios Ezla y Orbigo, con antiguas murallas y campo feraz. *Puebla de Sanabria* y *Alcañices* con algunas fortificaciones. *Fuente el Sauco* nombrado por sus excelentes garbanzos. *Toro* ciudad de 90 almas, con murallas antiguas, algunos buenos edificios, un puente de 22 arcos sobre el Duero, muchos granos y exquisitas frutas. *Formoselle* en la frontera de Portugal sobre el mismo rio y un castillo.

#### Valladolid.

215. Tiene 235 leguas cuadradas de extension, 1850 habitantes y 9 partidos judiciales: *Alaejos*, *Medina*, *Olmedo*, *Peñafiel*, *Rioseco*, *Tordesillas*, *Valoria*, *Valladolid* y *Villalon*.

216. *Poblaciones*. *Valladolid*, á la izquierda del rio Pisuerga, con 240 almas, es ciudad episcopal, *residencia del Capitan general* y de la *audiencia*: tiene *universidad* muy concurrida, escuela de dibujo y museo



de pinturas, una hermosa plaza, algunas calles espaciosas, buenos paseos y plaza de toros: entre sus edificios se distingue la catedral obra de Herrera, el Palacio Real y los antiguos conventos de S. Pablo y S. Benito. En su inmediacion termina uno de los ramales del canal de Castilla con cuyas aguas se mueven algunas fábricas de harina. Dista de Madrid 33 leguas.—El Duero atraviesa la provincia de oriente á poniente: en su orilla derecha se halla *Tordesillas* con un buen puente. *Simancas*, pequeña poblacion, con un castillo en que se conserva el *archivo* de la corona de Castilla.—La izquierda del Duero abunda en buenos vinos, cuyas cosechas enriquecen á *Rueda*, *la Nava*, *la Seca*, y otros pueblos de menos importancia. *Medina del Campo* con hermosa plaza, restos de su antigua grandeza como ciudad de mucha industria y vastísimo comercio en los siglos 15 y 16.

### *Salamanca.*

217. Tiene 475 leguas cuadradas, 2100 habitantes y 8 partidos judiciales: *Alba de Tormes*, *Bejar*, *Ciudad Rodrigo*, *Ledesma*, *Lumbrales*, *Peñaranda de Braçamonte*, *Salamanca* y *Sequeros*.

218. *Poblaciones.* *Salamanca*, con un magnífico puente sobre el Tormes y 1400 almas, es ciudad episcopal con universidad de las mas antiguas de Europa, una plaza soberbia y entre sus edificios sobresalen la catedral, la iglesia que fué de Jesuitas, y varios colegios y conventos. Dista de Madrid 35 leguas.—*Ledesma* sobre el Tormes con una antigua fortaleza: á dos leguas al S. tiene los concurridos *baños termales* de su nombre. En la frontera de Portugal se encuentran *Aldeadávila* sobre el Duero con buenos pastos: el *fuerte de la Concepcion* arruinado, y *Ciudad Rodrigo* con 600 almas sobre el Águeda, es silla episcopal y plaza fuerte con alrededores fértiles. *Bejar* con mas de 500 almas y buenas fábricas de paños; está en la sierra (165. 4.º) de su nombre. *Candelario* con mucho ganado de cerda, comercia en chorizos y perniles.—Al mediodia de la provincia llama la aten-



cion el Santuario de la Virgen de Peña de Francia, en la cima de un alto cerro, y no lejos el valle de las Batuecas rodeado de elevadas montañas.

## ART. 6.º

## Reino de Castilla la Vieja.

219. *Límites.* Confina al N. con el mar Cantábrico, al E. con las provincias Vascongadas, Navarra y Aragon, al S. con Castilla la Nueva y Estremadura y al O. con Leon y Asturias.

220. *Clima, producciones é industria.* El antiguo reino de Castilla la Vieja se extiende, desde el mar Cantábrico, hasta el centro de la península: montuoso al N. y mediodia, es llano en las riberas del Ebro, Duero y Pisuerga y en general el terreno se halla muy elevado respecto al nivel del mar, lo cual contribuye á que el clima sea frio pero sano.—Al O. y en el centro produce muchos granos, y al N. y mediodia buenos pastos con que se mantiene gran porcion de ganado vacuno y lanar.—La industria no es de gran consideracion; hay sin embargo varias fábricas de paños, cristales y papel, algunas herrerías y cubilotes y muchos lavaderos de lana: en la costa se coge mucho pescado que se envia á las provincias del interior.

*Division.* Se divide en seis provincias; Santander, Burgos, Logroño, Soria, Segovia, y Avila.

*Santander.*

221. Tiene 180 leguas cuadradas de superficie, 167000 almas y 11 partidos: Castro Urdiales, Entrambasaguas, Laredo, Potes, Ramales, Reinosa, S. Vicente de la Barquera, Santander, Torrelavega, Valle de Cabuérniga y Villacarriedo.

222. *Poblaciones.* Santander con 16000 almas, silla episcopal é instituto: tiene un buen puerto, aunque con barra, y mucho comercio en granos y harinas: su case-



rio es bueno y rectas algunas de sus calles. Dista de Madrid 70 leguas.—En la costa se hallan *S. Vicente de la Barquera*, sobre una ria, con un pequeño puerto: *Santona*, plaza de armas, en una pequeña península: *Laredo*, con mucha pesca de que provee á Madrid: *Castro Urdiales*, con algunas fortificaciones en el puerto: *Santillana*, en el territorio denominado *Asturias de Santillana*; y *Torrelavega* con alguna industria en tegidos de hilo y algodón — *Potes*, principal poblacion del territorio llamado la *Liébana*, abundante en madera de construccion. El valle de *Pas* habitado por los pasiegos conocidos por el comercio que hacen en muchas provincias. *Villacarriedo* con un buen colegio de PP. Esculapios. *Reinosa* villa de alguna consideracion que dá nombre á las montañas de sus inmediaciones, (165, 3.º) cubiertas de nieve la mayor parte del año.

### Burgos.

223. Tiene 399 leguas cuadradas de extension, 22400 almas y 12 partidos judiciales: *Aranda*, *Belorado*, *Bribiesca*, *Burgos*, *Lerma*, *Melgar de Fernamental*, *Miranda de Ebro*, *Roa*, *Salas de los Infantes*, *Sedano*, *Villadiego*, y *Villarcayo*.

224. Poblaciones. *Burgos*, á la derecha del *Arlanzon*, con 14000 almas, instituto, sede arzobispal, *residencia del Capitan general y audiencia*: su catedral gótica es una de las mejores de España, sus paseos son deliciosos y una de sus plazas está adornada con una estatua de bronce de Carlos III: algunos restos de puertas y arcos y otras antigüedades atestiguan que fué Corte de los Reyes de Castilla. Su industria consiste en fábricas de curtidos, de medias y tegidos de lana. Dista 42 leguas de Madrid. En sus cercanias se halla el monasterio de las *Huelgas*, tan célebre por los privilegios de su Abadesa: la *Cartuja de Miraflores*, y una fábrica de papel continuo.—En la parte septentrional las montañas de Reinosa forman algunos valles cuyos pueblos mas considerables son: *Espinosa de los Monteros*, *Medina del Pomar*,



*Villarcayo, Salas de los Infantes y Sedano. Monasterio* en terreno elevado, *Bribiesca* con mucha fruta, *Pancorbo* á la entrada de un desfiladero y *Miranda de Ebro* con un puente sobre este rio, estan situadas en la carretera que va á Francia. *Lerma*, sobre el Arlanza, con un buen puente y una colegiata. *Coruña del Conde, Aranda de Duero y Roa* á las orillas del Duero, son villas importantes con grandes cosechas de granos y frutas, y la primera con un buen puente.

### Logroño.

225. Tiene 134 leguas cuadradas de superficie, 1310 almas y 9 partidos judiciales: *Alfaro, Arnedo, Calahorra, Cervera, Haro, Logroño, Nájera, Sto. Domingo y Torrecilla*.

226. *Poblaciones. Logroño*, con un buen puente sobre el Ebro, tiene 1000 habitantes, instituto, establecimientos de beneficencia, buenos edificios y paseos, y alguna industria de curtidos y sombreros: su campiña es muy feraz. Dista 68 leguas de Madrid.—*Haro*, sobre el Ebro, con campiña feraz y minas de cobre. *Sto. Domingo de la Calzada, Torrecilla de Cameros y Ezcaray* con fábricas de paños. *Nájera*, con vega fértil, fué algun tiempo corte de los Reyes de Navarra. *Calahorra*, ciudad episcopal con 700 almas, seminario conciliar, algunos establecimientos de beneficencia y antigüedades. *Arnedo*, pequeña ciudad con fábricas de aguardiente: tiene á tres leguas los baños de *Arnedillo*. *Alfaro y Cervera del Rio Alhama*, sobre este rio, con fábricas de tejidos y de jabon.

### Soria.

227. Tiene 325 leguas cuadradas de superficie, 1160 habitantes y 5 partidos judiciales: *Agreda, Almazan, Burgo de Osma, Medinaceli y Soria*.

228. *Poblaciones. Soria* con 600 almas y un buen puente sobre el Duero, tiene instituto, algunas fortificacio-



nes ruinosas y abundantes pastos en sus alrededores con que se mantiene mucho ganado lanar. Dista de la Corte 36 leguas.—En sus inmediaciones estuvo la antigua *Numancia*. — *Agreda*, al pie del Moncayo, con puente sobre el Queiles y fábricas de paños. El *Burgo de Osma* y *Osma* son dos poblaciones, separadas solo por el rio Ucero, esta es ciudad episcopal con seminario conciliar. *S. Esteban de Gormaz* célebre por la victoria conseguida en sus inmediaciones contra los moros. *Almazán*, á la izquierda del Duero, con fábricas de paños. *Medinaceli* bien situado cerca del Jalon.

### Segovia.

229. Tiene 199 leguas cuadradas, 1350 almas y 5 partidos judiciales: *Cuellar*, *Riaza*, *Sta. Maria de Nieva*, *Segovia* y *Sepúlveda*.

230. Poblaciones. *Segovia*, con 1300 almas, silla episcopal, tiene murallas antiguas, un alcazar que sirve de colegio de artillería, catedral gótica y un acueducto, obra de los Romanos, muy notable por su construccion y altura: la industria consiste en fábricas de moneda de cobre, papel y paños, movidas por el Eresma. Dista de Madrid 13 leguas.—*Sta. Maria de Nieva*, con fábrica de paños. *Sepúlveda* notable por los fueros de que antiguamente gozaba. *Cuellar* con un castillo bien conservado y alguna industria. *Martin Muñoz* con campiña muy feraz. *S. Ildelfonso* ó *la Granja*, sitio Real á 12 leguas de Madrid, célebre por sus hermosos jardines y fuentes y por una fábrica de cristales.

### Ávila.

231. Tiene 278 leguas cuadradas de superficie, 1380 habitantes y 6 partidos judiciales: *Arenas de S. Pedro*, *Arévalo*, *Ávila*, *Barco de Ávila*, *Cebreros* y *Piedrahita*.

232. Poblaciones. *Ávila*, con 500 almas, en las inmediaciones del Adaja, con silla episcopal, seminario, y



alguna industria, es ciudad nombrada en la historia de España y conserva sus antiguas murallas. Dista  $17 \frac{1}{2}$  leguas de Madrid.—*Arévalo* entre los rios Arevalillo y Adaja con fábricas de paños y curtidos.—*Arenas de S. Pedro* en terreno fértil y con martinetes de cobre. *Barco de Avila* con fértil campiña y puente sobre el Tormes, río abundante en truchas. *Navas del Marqués* y *Cebreros* están rodeados de excelentes pastos.

## ART. 7.º

*Reino de Aragon.*

233. *Límites.* Confina al N. con los Pirineos, al E. con Cataluña y Valencia, al S. con esta última y Castilla la Nueva y al O. con Castilla la Vieja y Navarra.

234. *Clima, producciones é industria.* Este antiguo reino se extiende entre los Pirineos al N. y las montañas de Albarracín al S.: el Ebro le atraviesa de Occidente á Oriente, en cuyas orillas el terreno es bajo y bastante llano.—El clima, por lo mismo, es templado en el centro y frío en las partes montuosas del N. y mediodía. Produce muchos granos, legumbres, frutas exquisitas, vino, aceite, seda, lino, cáñamo, esparto, zumaque, barrilla y rubia: en sus bosques hay madera de construcción y por todas partes abundantes pastos, en que se mantiene mucho ganado especialmente lanar. La industria se halla regularmente desarrollada, pues hay fábricas de azufres, alumbres, papel, seda, paños, jabón, curtidos y aguardientes y se trabaja mucho hierro, maromas, cordelería y alpargatas.

235. *Division.* Aragon se divide en tres provincias: *Huesca, Zaragoza y Teruel.*

*Huesca.*

236. Tiene 424 leguas cuadradas de extensión, 2090 almas y 8 partidos: *Barbastro, Benabarre, Boltaña, Fraga, Huesca, Jaca, Cariñena y Tamarite.*



237. *Poblaciones. Huesca*, con 900 almas y 2 puentes sobre el Isuela que riega la hermosa vega de sus alrededores, es ciudad episcopal con seminario y algunos buenos edificios. Dista de la Corte 60 leguas.—En la parte septentrional se encuentran varios valles, formados por las montañas que se destacan de los Pirineos en dirección del mediodía, los principales, empezando por el occidente, son: *Ansó, Hecho, Aragües, Ainsa, Canfranc, Vió, Bielsa, Gistain, Broto y Benasque*, todos con abundantes pastos y madera de construcción.—*Jaca*, plaza fuerte, con silla episcopal, fábrica de paños y término de muchos pastos que riega el Aragon. *Ainsa* antigua corte de los Reyes de Aragon. *Benabarre*, capital del condado de *Ribagorza*. *Barbastro*, ciudad episcopal de 700 almas con buena vega que baña el Cinca. *Monzon* con fértil campiña y mucha fruta. *Tamarite* y la pequeña ciudad de *Fraga* están situadas á la izquierda del Cinca en terrenos feraces. *Mequinenza*, en bella situación, en la confluencia del Segre con el Ebro.

### Zaragoza.

238. Tiene 410 leguas cuadradas de extensión, 30700 habitantes y 13 partidos: *Almunia, Ateca, Belchite, Borja, Calatayud, Caspe, Egea de los Caballeros, Daroca, Pina, Sos, Tarazona* y dos en Zaragoza.

239. *Poblaciones. Zaragoza* con 5000 almas, sobre el Ebro y en la confluencia del Huerba y Gállego sobre los que tiene varios puentes uno de ellos colgante: es ciudad metropolitana, residencia del Capitan general, y de una audiencia, con edificios notables, como las dos Iglesias del Pilar y la Seu, la universidad, la Aljafería, la Torre nueva y el hospital célebre por su asilo de dementes. Dista de Madrid 56 leguas.—Las 5 villas de *Sos, Uncastillo, Sadava, Egea y Tauste*, poblaciones de alguna consideración con un canal de regadío.—A la derecha del Ebro se encuentran *Tarazona*, sede episcopal y la pequeña ciudad de *Borja*, situadas ambas en la falda del Moncayo, con buenas cosechas de granos, frutas, y



lino: *Fuentes*, *Quinto*, *Sástago* y *Caspe* con campiñas feraces: *Cariñena* célebre por sus vinos: *Calatayud* con dos puentes sobre el Jalon, cerca de la confluencia de este con el Xiloca, es ciudad de buenos edificios y fértiles alrededores: *Daroca*, sobre el Xiloca, con alguna industria; y *Gallocanta* sobre una laguna de que se extrae mucha sal.

*Teruel.*

240. Tiene 400 leguas cuadradas de superficie, 2150 almas y 10 partidos judiciales: *Albarracin*, *Alcañiz*, *Aliaga*, *Calamocha*, *Castellote*, *Hijar*, *Mora*, *Segura*, *Teruel* y *Valderobles*.

241. *Poblaciones.* *Teruel* con 700 almas, ciudad episcopal con seminario conciliar, murallas antiguas y un acueducto de arcos sobrepuestos: su industria consiste en algunas fábricas de paños y lienzo. El Guadalaviar riega la vega de sus contornos. Dista de la Corte 50 leguas.—*Hijar*, con puente sobre el Martín y fábrica de tejidos. *Alcañiz*, con mas de 700 almas y campiña regada por el Guadalope abunda en seda, aceite, y otros frutos. *Calamocha* sobre el Xiloca, *Castellote* y *Aliaga* sobre el Guadalope, tienen alguna industria. *Montalban* con minas de azabache y alumbre. *Cantavieja*, pequeña poblacion con murallas antiguas en terreno montañoso. *Albarracin*, ciudad episcopal de 200 almas á orillas del Guadalaviar.

ART. 8.º

*Principado de Cataluña.*

242. *Límites.* Tiene al N. los Pirineos, al E. el Mediterraneo, al S. á Valencia y al O. á Aragon.

243. *Clima, producciones é industria.* A pesar de ser montuoso este pais y frio en su parte septentrional, los industriosos catalanes le hacen producir granos, aunque no los suficientes para el consumo, legumbres, frutas, casta-



ñas, aceite, almendras, agrios, avellanas, corcho y mucho vino que se extrae para otras provincias ó para el extranjero, reducido á aguardiente mucha parte. En las montañas hay minas de sal, hierro, cobre, plomo y otros minerales. Lo que distingue principalmente á Cataluña de las demas provincias de la península es su activa y variada industria: las fábricas de tejidos de algodón, seda, lana, hilo, papel, hierro, curtidos, encages, blondas &c. se aumentan cada dia y perfeccionan sus productos hasta poder competir con los extranjeros. El comercio es tambien muy extenso, contribuyendo á su actividad lo dilatado de su costa, una numerosa marina mercante y buenas comunicaciones interiores, entre las que debe mencionarse el camino de hierro de Barcelona á Mataró, el único hasta ahora de España.

244. *Division.* Este antiguo principado se halla dividido en 4 provincias, que son: *Lérida, Gerona, Barcelona y Tarragona.*

#### *Lérida.*

245. Tiene 346 leguas cuadradas de extension, 151000 almas y 8 partidos judiciales: *Balaguer, Cervera, Lérida, Solsona, Sort, Talarn, Urgel y Viella.*

246. *Poblaciones.* *Lérida*, plaza fuerte, con 13000 almas, es ciudad episcopal con seminario conciliar, instituto y establecimientos de beneficencia: sus términos regados por el Segre sobre el que hay un puente de piedra, son muy feraces. Dista de la Corte 76 leguas.—*Viella* es la principal poblacion del valle de *Aran*, en los confines de Francia, á la cual pertenece geográficamente una parte de él. *Sort, Talarn* y *Tremp* se hallan sobre el *Noguera-Pallaresa*; el último en el territorio llamado *Conca de Tremp*. *Seo de Urgel* pequeña ciudad episcopal, con un fuerte castillo, se halla en una vega regada por el Segre de las mas feraces y mejor cultivadas del principado. *Solsona*, pequeña ciudad episcopal con manufacturas de hierro y fábricas de tejidos. *Balaguer* sobre el Segre. *Cervera*, con fábricas de tejidos de algodón, hilo y cáñam-



mo, conserva el magnífico edificio que fué universidad, la cual ha sido trasladada en nuestros dias á Barcelona. *Tárrega* y *Agramunt* con términos feraces.

### Gerona.

247. Tiene 248 leguas cuadradas de extension, 2140 habitantes y 6 partidos judiciales: *Figueras*, *Gerona*, *Labisbal*, *Olot*, *Rivas* y *Sta. Coloma de Farnés*.

248. *Poblaciones*. *Gerona*, en la confluencia del Ter y Oña, plaza fuerte, célebre en la historia por los diferentes sitios que ha sufrido, tiene 800 almas, sede episcopal, seminario, y otros establecimientos de instruccion, buen hospicio, alguna industria y fértiles alrededores. De Madrid dista 126 leguas. — En la parte septentrional, cortada por altas montañas, se halla *Puigcerdá*, principal poblacion de la *Cerdaña* española: *Campardon*, sobre el Ter, con algunas fortificaciones; y la *Junquera*, pequeño pueblo el último del reino por este lado. — *Figueras*, á la falda de un cerro en el que está situado *San Fernando*, uno de los castillos mas bonitos y regulares que se conocen. *Olot*, villa de mas de 1200 habitantes, sobre el Fluvia, con mucha industria en tejidos de algodón y lana, y fábricas de papel y jabón. *Hostalrich*, sobre el rio Tordera, con un buen castillo fuerte por naturaleza y arte. — En la costa se encuentra *Rosas*, y hácia el O. se extiende la comarca llamada el *Ampurdan*, pais feracísimo. *Palafurgell*, *S. Feliu de Guixols* y *Tosa* con alguna industria, comercio y buenos fondeaderos.

### Barcelona.

249. Tiene 220 leguas cuadradas de superficie, 44200 almas y 14 partidos: *Arenys de Mar*, *Barcelona* con 4 partidos, *Berga*, *Granollers*, *Igualada*, *Manresa*, *Mataró*, *S. Feliu de Llobregat*, *Tarrasa*, *Vich* y *Vil·lafranca del Panadés*.



250. *Poblaciones.* *Barcelona*, plaza fuerte de primer orden y mediano puerto de mucho comercio; es ciudad episcopal, *residencia del Capitan general* de Cataluña y de una *audiencia*: su poblacion pasa de 180000 almas. Ademas del inespugnable castillo de Monjui, de la Ciudadela, Fuerte Pio y Atarazanas, sobresalen entre sus muchos edificios la catedral, la lonja, la aduana, la audiencia, varias casas de particulares &c. Las calles, aunque en lo general estrechas, estan bien empedradas y limpias. Hay *universidad* con escuelas de medicina y farmacia, academias de ciencias y letras, escuelas de bellas artes y de sordo-mudos y varias bibliotecas públicas y otros establecimientos científicos, literarios y de beneficencia: los teatros son elegantes y el de Sta. Cruz se distingue por sus grandes dimensiones. Y en fin, Barcelona, por su activa y variada industria, no solo aventaja á las poblaciones todas de España, sino que puede competir con muchas de las ciudades mas industriosas de otras naciones. Sus alrededores, regados por el Llobregat y Besos, estan embellecidos con hermosas quintas y casas de recreo. Dista de Madrid 104 leguas.—En la costa se encuentran *Arenys de Mar* con astillero y alguna industria: *Mataró* con 13000 almas, mucha industria y un ferro-carril que llega á Barcelona: *Sitges* con buenos vinos y grandes fábricas de aguardiente. En el interior está *Berga*, con un castillo, mucha industria y fértiles alrededores: *Cardona*, notable por su cerro de sal pura de mas de 400 pies de elevacion: *Vich* con 12000 almas, ciudad episcopal con seminario, mucha industria, en cuyos alrededores se fabrica el rico salchichon de su nombre: su campiña es feraz y está bañada por el Ter: *Manresa*, ciudad de 13000 almas con fábricas de algodón y paños: *Granollers* con fábricas de aguardiente: *Tarrasa* y *Savadell* con fábricas de paños finos y algodón.—Al S. O. del Llobregat y 9 leguas de Barcelona se levanta el *Montserrat*, montaña célebre por su monasterio de Benedictinos y los caprichosos picachos con que termina su cumbre. *Igualada* y *Villafranca de Panadés*, villas ricas y muy industriosas. *Martorell*, con un puente de atrevida construccion sobre



el Llobregat. *Caldas de Mombuy* y *Caldas de Estrach* con baños termales.

### Tarragona.

251. Tiene 190 leguas cuadradas de extension, 2330 almas y 8 partidos judiciales: *Falset*, *Gandesa*, *Montblanc*, *Reus*, *Tarragona*, *Tortosa*, *Valls* y *Vendrell*.

252. Poblaciones. *Tarragona*, con 160 almas, en la desembocadura del Francolí, es plaza fuerte y puerto de mar, ciudad arzobispal, con seminario, institutó, escuelas de dibujo y náutica y varios establecimientos de beneficencia: conserva muchos restos de monumentos romanos, señales de su antigua grandeza como capital de la provincia *Tarraconense*. Dista de Madrid 90 leguas.—*Reus*, es la segunda poblacion del principado, no solo por sus 300 habitantes sino tambien por su riqueza, industria y comercio. *Falset* con minas de plomo propias del gobierno. *Gandesa* con aguas termales.—El *Vendrell* con antigüedades romanas. *Salou* con buen fondeadero: los *Alfaques*, en la desembocadura del Ebro con fondeadero. *Tortosa* con 120 almas á 4 leguas del mar, con un puerto sobre el Ebro que admite buques medianos y con un puente de barcas: es plaza fuerte y sede episcopal con seminario conciliar, y algun comercio.

### República de Andorra.

Esta pequeña república se halla en la vertiente meridional de los Pirineos, tiene unas 16 leguas cuadradas de extension y unos 150 habitantes; está bajo la proteccion de España y Francia y en lo eclesiástico depende del Obispo de Urgel.—Su capital es *Andorra* con 20 almas, sobre el rio *Balira*, afluyente del Segre.—La principal industria del pais consiste en forjas de hierro y cria de ganados: y la mayor parte de su comercio es de contrabando con las naciones vecinas.



*Estremadura.*

253. *Límites.* Confina al N. con Leon, al E. con Castilla la Vieja y la Nueva, al S. con Andalucía y al O. con Portugal.

254. *Clima, producciones é industria.* Estremadura está atravesada al N., en el centro y al S. por altas montañas que dan lugar á espaciosa llanuras, regadas por el Tajo y Guadiana: en ellas se cogen granos, vinos, aceite, muchas frutas, seda y cáñamo: en la parte montuosa hay encinas con cuyos frutos se mantiene mucho ganado de cerda y con sus abundantes pastos ganado lanar trashumante, estimado por la finura de su lana. La agricultura está bastante atrasada y sus terrenos mas llanos y fértiles, escepto la *Tierra de Barros*, estan destinadas á pastos, formando espaciosa dehesas de algunas leguas de extension. La industria está reducida á algunas fábricas de aguardientes, tejidos de lana, curtidos y cordaje. El clima es caluroso en el estio y templado en el invierno.

255. *Division.* Esta comarca, cuyos monumentos romanos prueban su antigua importancia, se halla actualmente dividida en dos provincias: *Cáceres y Badajoz.*

*Cáceres.*

256. Tiene 615 leguas cuadradas de extension, 23400 almas y 13 partidos judiciales: *Alcántara, Cáceres, Coria, Garrovillas, Granadilla, Hoyos, Jarandilla, Logrosan, Montanchez, Navalmoral de la Mata, Plasencia, Trujillo, y Valencia de Alcántara.*

257. *Poblaciones.* *Cáceres* con 10000 almas y *audiencia territorial*, con buenos edificios y algunas fábricas de tejidos y curtidos: su término es muy fértil y está destinado á pastos, en que se mantiene mucho ganado vacuno y lanar. Dista de Madrid 49 leguas.—*Plasencia*, en una hermosa vega que riega el Jerte, llamada



*Vera de Plasencia, y Coria* con término feraz sobre el Alagon, son ciudades episcopales. *Almaraz y Alcántara* con magníficos puentes sobre el Tajo. *Valencia de Alcántara*, en la frontera de Portugal, con un castillo. El *Casar de Cáceres* con mucha industria. *Trujillo*, pequeña ciudad en la falda de un cerro en que hay un antiguo castillo, es patria de Pizarro conquistador del Perú. *Guadalupe* en las montañas de su nombre, célebre por su *Santuario* y antiguo monasterio.

### Badajoz.

258. Tiene 596 leguas de superficie, 3110 habitantes y 15 partidos judiciales: *Alburquerque, Almendralejo, Badajoz, Castuera, D. Benito, Fregenal de la Sierra, Fuente de Cantos, Herrera del Duque, Jerez de los Caballeros, Llerena, Mérida, Olivenza, Puebla de Alcocer, Villanueva de la Serena y Zafra.*

259. Poblaciones. *Badajoz* con 1500 almas y un puente de 28 arcos sobre el Guadiana, es ciudad episcopal y *residencia del Capitan general* de Estremadura, con instituto, establecimientos de beneficencia, fábricas de jabon, curtidos y paños, buenos paseos y campo feraz. Dista 64 leguas de Madrid.—En la frontera de Portugal están *Alburquerque y Olivenza* plazas fortificadas.—Al N. del Guadiana se encuentra la ciudad de *Mérida* con circo, anfiteatro y restos de otros monumentos romanos. *Medellin*, pequeña villa, patria de Hernan Cortés.—Al N. del Tajo *D. Benito* con mas de 1500 almas y feraz campiña. *Villanueva de la Serena* con 1100 almas y una dehesa de 9 leguas de largo. *Fuente de Cantos* con una fábrica de fundicion de hierro. *Jerez de los Caballeros* con campo fértil y 900 habitantes. *Llerena* en terreno montuoso, en cuyo término judicial se hallan las minas de *Guadalcanal*.



## ART. 10.

*Castilla la Nueva.*

260. *Límites.* Ocupa el centro de la Monarquía, teniendo al N. á Castilla la Vieja, al E. á Aragon, Valencia y Murcia, al S. á la misma y Andalucía y al O. á Estremadura.

261. *Producciones, industria y clima.* Esta comarca aunque terminada al N. y S. por altas cordilleras, es en general bastante llana y produce granos, vinos, frutas, aceite, rica miel, azafran, zumaque y pastos abundantes en que se cria ganado vacuno, caballar, mular, lanar y de cerda. Hay algunas minas de plata, hierro, carbon, azogue &c. La industria consiste en algunas fábricas de papel, jabon, curtidos y tejidos, conservándose en algunas poblaciones restos de la floreciente industria del siglo 16 en sedas, paños y particularmente armas blancas en Toledo. La corte y sus alrededores se distinguen por la industriosa actividad, propia de una numerosa poblacion. El clima es frio en el invierno y en las partes llanas se hacen sentir los calores del estio.

262. *Division.* Esta dilatada comarca, que comprende la *capital de la monarquía*, está dividida actualmente en 5 provincias á saber: *Madrid, Guadalajara, Toledo, Cuenca y Ciudad Real.*

*Madrid.*

263. Tiene 265 leguas cuadradas, 3220 habitantes y 13 partidos de los cuales 6 estan en la capital: *Alcalá de Henares, Buitrago, Chinchon, Colmenar Viejo, Getafe, Navalcarnero y S. Martin de Valdeiglesias.*

264. *Poblaciones.* *Madrid*, capital de provincia y de toda la monarquía, corte y residencia de las autoridades superiores del Reino con 2100 habitantes sin contar la guarnicion ni los transeuntes, se halla á la izquierda del Manzanares con varios puentes, dos de piedra





magníficos. Tiene soberbios edificios como el Palacio Real, el del Retiro con hermosos jardines, la aduana, la Casa de correos, la imprenta nacional, el Cuartel de Guardias, el antiguo Seminario de Nobles, el Colegio de S. Carlos, el hospital general, el palacio de Buena Vista, el de Liria y otros varios: entre sus templos se distinguen S. Isidro, S. Francisco el Grande, las Salesas y Atocha. Los establecimientos científicos, literarios y de beneficencia son numerosos, como bibliotecas, *universidad*, varias academias, jardin botánico, gabinete de historia natural, observatorio astronómico, escuelas de minas, de caminos y canales y de bellas artes, museos de pintura y escultura, de artillería y de ingenieros, conservatorios de artes y música, armería con preciosas antigüedades &. Los teatros, la plaza de toros, las anchas calles, las plazas y plazuelas con árboles, estatuas y fuentes, los deliciosos paseos y su activa industria contribuyen á hacer de Madrid la principal poblacion de España. Se halla á los 40° 25' de lat. N. y 0° de long.—En sus alrededores se encuentra la *Casa de Campo*, la *Florida* ó *Moncloa*, con fábrica de loza fina y el *Pardo* con buenos bosques, todas tres *posesiones Reales* sobre el Manzanares: *S. Fernando*, sobre el Jarama, con fábrica de tejidos de algodón movida por el vapor.—En la parte septentrional de la provincia estan *Navacerrada*, *Guadarrama* y *Somosierra* en los puertos de su nombre. El *Escorial*, á 7 leguas de Madrid, sitio Real, célebre por el suntuoso monasterio de S. Lorenzo, construido por Felipe II en memoria de la batalla de S. Quintin: contiene el Panteon de los Reyes, una biblioteca rica en manuscritos y muchas preciosidades de arquitectura, escultura y pintura. *Buitrago* sobre el Lozoya, y *Colmenar Viejo* con abundantes pastos. *Alcalá de Henares*, con magníficos edificios, que fueron universidad, colegios y conventos: su término es muy fértil. *Navalcarnero* con cosecha de vinos extimados. *Getafe* y *Villa del Prado*, pueblos de alguna consideracion, con campos feraces. *Arganda*, con puente colgante sobre el Jarama, y *Fuentidueña* con uno sobre el Tajo. *Chinchon* con fábricas de paños.





*Guadalajara.*

265. Tiene 395 leguas cuadradas de extension, 1590 almas y 9 partidos judiciales: *Atienza, Brihuega, Cifuentes, Guadalajara, Molina, Pastrana, Sacedon, Sigüenza y Tamajon.*

266. *Poblaciones.* *Guadalajara*, con 80 almas sobre el Henares, tiene instituto y colegio de ingenieros militares: fué célebre por sus fábricas de paños, ahora completamente abandonadas. Dista de Madrid 10 leguas.—*Tamajon*, en la sierra de su nombre con fábricas de vidrio. *Sigüenza* con mas de 50 almas, ciudad episcopal con seminario, buena catedral, hospicio y alguna industria. *Molina de Aragon*, ciudad célebre en la historia, con pastos, minas de hierro y cobre y alguna industria. *Brihuega* con fábricas de paños. *Sacedon y Trillo* con baños minerales: en las inmediaciones de *Trillo* se halla la fábrica de papel de *Gárgoles*, y cerca de *Sacedon* el Real sitio de la *Isabela*. *Pastrana* con campo feraz y alguna industria.—La parte meridional de esta provincia y de la de Cuenca es conocida con el nombre de *Alcárria*.

*Toledo.*

267. Tiene 468 leguas cuadradas de superficie, 2820 almas y 12 partidos judiciales: *Escalona, Illescas, Lillo, Madridejos, Navahermosa, Ocaña, Orgaz, Puente del Arzobispo, Quintanar de la Orden, Talavera, Toledo y Torrijos.*

268. *Poblaciones.* *Toledo*, con 140 almas, ciudad muy antigua, cuyo arzobispo es el *primado* de España: son notables algunos de sus edificios, como S. Juan de los Reyes, el hospital y el alcazar, casi arruinado, sobresaliendo entre todos la catedral por su extension, magníficos adornos y preciosas antigüedades: una de las capillas de esta venerable basílica está destinada al rito *muzárabe*: tiene colegio general militar, instituto, establecimientos de beneficencia, fábrica de armas blancas muy acreditadas y de seda. Está situada en un cerro con subi-



das difíciles y calles estrechas, el Tajo la rodea, casi por todas partes, regando la amena vega de sus inmediaciones, cuyas huertas se llaman los *Cigarrales*. Dista de Madrid 12 leguas.—*Escalona* con puente sobre el Alberche. *Illescas* con magnífica iglesia. *Olías* con campo feraz y alguna industria. *Aranjuez*, en la confluencia del Tajo y Jarama, con un puente colgante: es sitio Real con buen palacio y hermosos jardines. *Talavera de la Reina*, con 600 almas, fábrica de seda, loza y curtidos, y *Puente del Arzobispo*, con magníficos puentes sobre el Tajo.—Al S. de este rio está *Ocaña*, buena villa con colegio de misioneros para Filipinas y fábricas de jabon, paños, curtidos y loza basta: *Navahermosa* y *Orgaz* con alguna industria y *Yébenes* en la sierra de su nombre.

### Cuenca.

269. Tiene 686 leguas cuadradas de superficie, 2340 almas y 9 partidos judiciales: *Belmonte*, *Cañete*, *Cuenca*, *Huete*, *Motilla*, *Priego*, *Requena*, *S. Clemente* y *Uclés*.

270. *Poblaciones*. *Cuenca* con 900 almas, en la confluencia del Jucar y Huecar sobre los que hay varios puentes, es ciudad episcopal con buena catedral, instituto y fabricas de paños y sombreros. Sus alrededores son poco fértiles. Dista 25 leguas de Madrid.—*Beteta* con aguas minerales y *Priego*, villa de alguna consideracion, se hallan al N. de la provincia.—*Belinchon* y *Minglanilla* con abundantes salinas. *Huete*, pequeña ciudad, con fértil campiña. *Tarancon* con manufacturas de seda. *Uclés* con magnífica casa prioral, perteneciente á la órden militar de Santiago. *El Provencio* y *S. Clemente* con mucho azafran. *Requena* con 1000 almas y manufacturas de seda.

### Ciudad Real.

271. Comprende la mayor parte del territorio llama-



mado la *Mancha*, tiene 663 leguas cuadradas de superficie, 2780 almas y 10 partidos judiciales: *Alcazar de S. Juan*, *Almadén*, *Almagro*, *Almodovar del Campo*, *Ciudad Real*, *Daimiel*, *Manzanares*, *Piedrabuena*, *Valdepeñas* y *Villanueva de los Infantes*.

272. *Poblaciones.* *Ciudad Real* con 1200 almas, y en el siglo XVI floreciente industria de que conserva algunos restos, especialmente en su magnífico hospicio: tiene buenos edificios y su campiña es muy feraz. Dista 30 leguas de Madrid.—*Alcazar de S. Juan* con fábrica de pólvora: en sus inmediaciones desaparece el Guadiana, volviendo á aparecer á las 7 leguas en los ojos del Guadiana, cerca de *Villarrubia*. *Montiel*, célebre en la historia por la muerte de D. Pedro el Cruel. *Manzanares*, con 1000 almas, fábrica de paños y estameñas y campo abundante en granos, aceite, azafran y pastos. *Almagro*, con 1200 almas, fábricas de encages y campiña de las mas feraces de la Mancha. *Valdepeñas*, con 1000 almas y mucha cosecha de excelentes vinos. *Santa Cruz de Mudela* con una mina de antimonio. *Almadén*, con mas de 600 almas, al occidente de la provincia, célebre por sus *minas de azogue* las mas abundantes del mundo: tiene algunos establecimientos de beneficencia y una escuela práctica de minería.

#### ART. 11.

#### *Reino de Valencia.*

273. *Límites.* Al N. confina con Cataluña, al E. con el Mediterraneo, al S. con Murcia y al O. con Castilla la Nueva y Aragon.

274. *Producciones, industria y clima.* Atraviesan este antiguo reino, algunas montañas que dan lugar á deliciosos valles y espaciosas llanuras, las cuales cultivadas esmeradamente producen muchos granos, arroz de que se provee á casi toda España, vino, aceite, algarroba, frutas, seda muy extimada, lino, cáñamo y barrilla. La



industria está regularmente desarrollada, habiendo fábricas de papel, vidrio, loza, tejidos de seda, lino, cáñamo, curtidos, esparto y fundiciones de hierro y plata. El clima es benigno.

275. *Division.* Se halla dividido en tres provincias, á saber: *Castellon de la Plana, Valencia y Alicante.*

#### *Castellon de la Plana.*

276. Tiene 198 leguas cuadradas de extension, 1990 habitantes y 10 partidos judiciales: *Albocacer, Castellon de la Plana, Lucena, Morella, Nules, S. Mateo, Segorbe, Villareal, Vinaroz y Vivel.*

277. *Poblaciones.* *Castellon de la Plana*, villa con mas de 1600 almas, á una legua del mar, en una espaciosa llanura regada por el Mijares, tiene buenos edificios, instituto y fábricas de aguardiente: su puerto, aunque pequeño es frecuentado. Dista de Madrid 74 leguas.—En la costa del Mediterraneo se encuentran *Vinaroz*, con 900 almas, *Benicarló* con 600 y buenos vinos, y *Peñíscola*, plaza muy fuerte en una pequeña península, con puertos de mucho comercio. *Morella*, á la mitad de un cerro, sobre el que hay un castillo, tiene fábricas de paños y tintes. *S. Mateo*, con mucho aceite y alguna industria. *Alcora* con fábricas de loza. *Segorbe*, en una hermosa huerta regada por el Palancia, ciudad episcopal con 600 habitantes y alguna industria. *Villareal y Nules* con campiña feraz, regada por el Mijares.

#### *Valencia.*

278. Tiene 289 leguas cuadradas de superficie, 4510 habitantes y 21 partidos judiciales: *Albaida, Alberique, Alcira, Carlet, Catarroja, Chelva, Chiva, Enguera, Gandia, Játiva, Jarafuel, Liria, Moncada, Murviedro, Onteniente, Sueca, Valencia* con cuatro y *Villar del Arzobispo.*

279. *Poblaciones.* *Valencia* con 7000 almas, situada sobre el Turia ó Guadalaviar con 5 puentes, es ciudad



metropolitana, *residencia del Capitan general* y de la *audiencia, con universidad*, academia de nobles artes y otros establecimientos literarios y de beneficencia: las calles son de ordinario estrechas, pero con algunos buenos edificios como la catedral, el palacio, la aduana y el Temple: su industria consiste principalmente en manufacturas de seda y fundiciones de hierro: los paseos son deliciosos distinguiéndose el llamado la Glorieta, desde el cual parte una alameda que conduce al pequeño puerto de *Villanueva del Grao* á media legua de Valencia. Los alrededores de esta están formados por la feraz huerta de su nombre. Dista de Madrid 64 leguas.—En la costa se halla la *Albufera*, espaciosa laguna de agua salada de 10 leguas de circuito abundante en pesca y caza. *Cullera* con 700 almas en la desembocadura del Jucar y *Gandia* con 600 habitantes en una fertil llanura no lejos del mar.—*Liria*, hermosa villa, de mas de 1000 almas con mucha industria: tiene al N. E. la cartuja de *Portaceli* en deliciosa situacion. *Murviedro*, sobre las ruinas de la famosa *Sagunto*, con un castillo respetable. *Cofrentes*, en la confluencia del Jucar y Cabriel. *Alcira*, en una isla formada por el Jucar, con dos puentes. *Carcagente* á la derecha del mismo rio, y *Succa* á la izquierda, son poblaciones considerables con términos feraces.—*S. Felipe de Játiva*, ciudad de 1500 almas, con fábricas de loza, tejidos y curtidos y mucho comercio. *Onteniente* con 1200 almas y *Bocairente* con términos feraces y mucha industria, especialmente en paños y aguardiente.

### *Alicante.*

280. Tiene 164 leguas cuadradas de extension, 31800 habitantes y 14 partidos judiciales: *Alcoy, Alicante, Callosa, Concentaina, Denia, Dolores, Elche, Jijona, Monovar, Novelda, Orihuecla, Pego, Villajoyosa* y *Villena*.

281. *Poblaciones.* *Alicante* con 2400 habitantes, buen puerto de mucho comercio en una bahia segura y espaciosa: tiene un fuerte castillo sobre un alto cerro que do-



mina y defiende la ciudad: sus alrededores abundan en sosa, barrilla y sal que se extrae de las lagunas inmediatas. Dista de Madrid 72 leguas.—*Denia, Altea y Villajoyosa* son puertos de alguna importancia. *Villena*, ciudad con 90 almas y fábricas de jabon, aguardientes y sal. *Alcoy*, villa de 190 almas con mucha industria, especialmente en paños finos y papel. *Jijona* con mucha miel con que se hace el turrón de su nombre. *Monovar y Elche*, villas ricas y bien pobladas. *Orihuela*, ciudad episcopal con 250 almas y dos puentes sobre el Segura que riega la fe-raz huerta de sus alrededores: tiene varios establecimien-tos literarios y alguna industria y comercio.

## ART. 12.

*Reino de Murcia.*

282. *Límites.* Confina al N. con Castilla la Nueva y Valencia, al E. con la misma y el Mediterraneo, al S. con este mar y Andalucía y al O. con Andalucía y Castilla la Nueva.

283. *Producciones, industria y clima.* Murcia es-tá atravesada por varias montañas que dejan en medio extensas llanuras en las que á favor de un esmerado cul-tivo y muchos riegos abundan los granos, frutas, legum-bres, excelente seda, sosa, barrilla, vinos, aceite, azafran, cáñamo y muchísimo esparto. Hay en sus montes made-ra de construccion y minerales. El clima es cálido y la mayor parte de los años demasiado seco.

284. *Division.* Se divide en dos provincias que son: *Albacete y Murcia.*

*Albacete.*

285. Tiene 482 leguas cuadradas de superficie, 1900 habitantes y 8 partidos judiciales: *Albacete, Alcaraz, Almansa, Casa Ibañez, Chinchilla, La Roda, Yeste y Hellin.*

286. *Poblaciones.* *Albacete*, con 110 almas, au-



*diencia* territorial, instituto y establecimientos de beneficencia: tiene fábricas de paños burdos, jabon y cuchillería. Una acequia, hecha con el doble objeto de desaguar las lagunas inmediatas y regar la campiña, ha contribuido á la fertilidad de sus alrededores. Dista de Madrid 37 leguas.—*La Roda y Tarazona* con fábricas de paños. *Alcaraz*, ciudad de 700 almas, en la sierra de su nombre. *Chinchilla*, ciudad con un castillo y fábricas de paños, lienzos y alfarería en que se hacen crisoles. *Peñas de S. Pedro* con un fuerte castillo y en país quebrado. *Almansa* con 700 almas y alguna industria: en sus inmediaciones hay un pequeño obelisco que recuerda la batalla de 1707. *Riopar* con fábricas de laton y minerales de calamina. *Hellin* con 900 habitantes y fábricas de azufre.

### Murcia.

287. Tiene 353 leguas cuadradas de superficie, 28100 almas y 9 partidos judiciales: *Caravaca*, *Cartagena*, *Cieza*, *Lorca*, *Mula*, *Murcia* con dos, *Yecla* y *Totana*.

288. *Poblaciones*. *Murcia* con 4300 almas, incluyendo las afueras, ciudad episcopal, *con-titular* con *Cartagena*, tiene instituto y buenos edificios, como el palacio episcopal, la catedral, el colegio de S. Fulgencio y otros: su industria consiste en fábricas de hilados de seda, paños, curtidos y pólvora: sus alrededores están formados por una espaciosa huerta regada por el Segura. Dista 57 leguas de Madrid.—En la costa está *Cartagena* con 3000 almas, uno de los mejores puertos del Mediterraneo, departamento de la marina, arsenal, dársena y astillero, es plaza fuerte y conserva algunos monumentos del tiempo de los Romanos, en que fué capital de la provincia *Cartaginesense*. *S. Juan de las Aguilas* con buen puerto muy concurrido desde que se explotan las minas argentíferas de Sierra Almagrera. *Jumilla*, *Moratalla*, *Caravaca* y *Cehejin*, son villas ricas con campos feraces y alguna industria. *Mula*, *Alhama* y *Archena* con baños medici-



nales frecuentados. *Lorca* con 400 almas en una hermosa huerta, regada por el Guadalentin ó Sangonera.

## ART. 13.

*Reinos de Andalucía.*

289. *Límites.* Confina al N. con Estremadura y Castilla la Nueva, al E. con Murcia y el Mediterraneo, al S. con el mismo mar, el estrecho de Gibraltar y el Atlántico, y al O. con Portugal.

290. *Producciones, industria y clima.* Los reinos de Andalucía, comprenden provincias de las mas ricas, fértiles y deliciosas de la península. Por el N. y E. se extienden las montañas de Segura y Sierra Morena y al S. las de Sierra Nevada, las mas altas de España, dejando en medio feraces llanuras, regadas por el Guadalquivir, Genil y otros rios menos caudalosos: asi es como en este privilegiado pais se goza de todos los climas y crecen los vegetales de las zonas mas apartadas: abundan los granos, frutas, aceites, vinos generosos, seda y en algunas partes de la costa prospera el algodón y el azúcar. En sus montes se encuentran minerales de cobre, plomo y plata: y con sus pastos se mantiene mucho ganado vacuno, lanar y especialmente caballar que se distingue por su hermosura y gallardia. La industria consiste en la explotacion de minas y en muchas fábricas de sedería, jabones, hilados, curtidos, papel, fundiciones de hierro &c.

291. *Division.* La Andalucía, llamada *Bética* por los Romanos, estuvo repartida durante la dominacion árabe en varios reinos, mas ó menos importantes y duraderos, como los de *Córdoba, Jaen, Sevilla y Granada.* Actualmente se halla (176) dividida en 8 provincias de esta manera: los reinos de Córdoba y Jaen forman las provincias de sus mismos nombres, el de Sevilla las tres provincias de *Huelva, Sevilla y Cadiz,* y el de Granada las tres de *Granada, Málaga y Almería.*



## Córdoba.

292. Tiene 336 leguas cuadradas de superficie, 3150 habitantes y 16 partidos judiciales: *Aguilar, Baena, Bujalance, Cabra, Córdoba* con dos, *Fuente Ovejuna, Hinojosa, Lucena, Montilla, Montoro, Posadas, Pozo Blanco, Priego, Rambla y Rute.*

293. *Poblaciones. Córdoba*, con 5000 almas, en la falda de Sierra Morena y á la derecha del Guadalquivir con un buen puente: es ciudad episcopal, con seminario conciliar y otros establecimientos literarios y de beneficencia: su industria consiste en fábricas de seda, jabon, papel y paños y particularmente en obras de platería: entre sus edificios merece particular atencion la catedral, antiguamente mezquita, con 48 naves y mas de 400 columnas de marmol. Dista de Madrid 65 leguas.—*Hinojosa y Pozo Blanco*, capital de las 7 villas de los *Pedroches*, con mucho ganado y fábricas de tegidos de lana y manufacturas de hilo. *Montoro* con 1300 almas y campiña feraz con abundantes olivares, regada por el Guadalquivir. *Bujalance*, ciudad con fábricas de paño y abundantes cosechas de granos, vino y aceite. *La Carlota*, poblacion nueva, la *Rambla* y *Baena* con 1200 almas, son villas industriales con campos feraces, y la última con muchas antigüedades. *Montilla*, ciudad de 1400 almas y alrededores fértiles en que se recoge el celebrado vino de su nombre. *Aguilar de la Frontera* con 1200 almas, y *Priego* con 1600 y una fuente muy abundante, son villas ricas con campos fértiles y delicadas frutas. *Lucena*, ciudad de 1900 almas, con establecimientos de beneficencia y alguna industria: en sus alrededores se cria mucho ganado especialmente caballos de buena raza árabe.

## Jaen.

294. Tiene 359 leguas cuadradas de superficie, 26700 almas y 12 partidos judiciales: *Alcalá la Real, Andu-*



*jar, Baeza, Cazorla, Huelma, Jaen, Carolina, Mancha Real, Martos, Segura, Villacarrillo y Ubeda.*

295. *Poblaciones. Jaen* con 190 habitantes, sobre el Guadalbullon ó Jaen, ciudad episcopal con hermosa catedral moderna, instituto y otros establecimientos literarios y de beneficencia, conserva las murallas del tiempo de los árabes: su término es fértil. Dista 52 leguas de Madrid.—El distrito de las *Navas* de Tolosa es célebre por la victoria conseguida contra los moros en 1212 por Alonso VIII. *La Carolina*, hermosa villa, capital de las *Colonias de Alemanes* establecidas en Sierra Morena en tiempo de Carlos III. *Bailen*, famosa por la victoria ganada á los franceses en 1808. *Linares*, con minas de plomo y cobre explotadas desde la mas remota antigüedad. *Segura* y *Cazorla* en las sierras de sus nombres. *Andujar*, con puente sobre el Guadalquivir, alguna industria y fábrica de *alcarrazas*. *Baeza*, con 120 almas, ciudad antigua con establecimientos literarios y de beneficencia. *Ubeda*, con 130 habitantes y abundantes pastos con que se mantiene una de las mejores razas de caballos andaluces. *Mengibar*, *Arjona* y *Porcuna*, poblaciones de consideracion, la primera con un bonito puente colgante. *Martos*, con aguas minerales, nombrada en la historia de Fernando el Emplazado. *Alcalá la Real*, ciudad de 130 almas, con un castillo antiguo y campo feraz. En su término se hallan los baños minerales de la *Rivera* y *Fuente-Alamo*.

*Huelva.*

296. Tiene 258 leguas cuadradas de superficie, 1330 habitantes y 6 partidos judiciales: *Aracena, Ayamonte, el Cerro, Huelva, Moguer* y *La Palma*.

297. *Poblaciones. Huelva*, villa con 80 almas en la confluencia del Odiel y Tinto, puerto de mar y astillero, tiene instituto y alguna industria en construccion de buques y cables: en sus alrededores abundan granos y frutas y se cria mucho ganado de cerda. Dista 101 leguas de Madrid.—En la frontera de Portugal se hallan



*Paymogo, S. Lucar de Guadiana y Ayamonte* con fortificaciones: teniendo la última un puerto mediano en la desembocadura del Guadiana. *Aroche y Aracena* en terreno de sierra con mucha cria de ganado y el segundo con mucha fruta. El distrito de *Rio-Tinto* se distingue por sus abundantes minas de cobre, explotadas desde la antigüedad; actualmente pertenecen á la nacion que tiene fábricas para su beneficio.—*Gibroleon, Cartaya y Niebla* son poblaciones de alguna importancia. *Redonde-la y Moguer*, con puertos de algun tráfico; en las cercanias del último se hallan el convento de la Rávida y el *Palo* de donde salió Cristobal Colon al descubrimiento de la América.

### Sevilla.

298. Tiene 299 leguas cuadradas de extension, 37400 almas y 16 partidos judiciales: *Alcalá de Guadaira, Carmona, Cazalla, Ecija, Estepa, Fuentes, Lora del Rio, Marchena, Moron, Osuna, S. Lucar la Mayor, Sevilla* con cuatro y *Utrera*.

299. Poblaciones. *Sevilla* con mas de 100000 habitantes, ciudad metropolitana, residencia del Capitan general y de la audiencia, con universidad, museo de pinturas y otros varios establecimientos científicos, literarios y de beneficencia: las calles son estrechas, pero las casas espaciosas con patios en el interior adornados de macetas y fuentes: los edificios mas notables son la catedral, cuya torre de 364 pies de altura es conocida con el nombre de *Giralda*, el alcazar, el hospital de la sangre, la lonja, el colegio de S. Telmo, la aduana y el palacio arzobispal. La industria está muy floreciente, hay fundicion de cañones, fabrica de fusiles, pistones, moneda, cigarros, loza fina y basta, cristales, tegidos de seda y de hilo, fundicion de hierro &c. Sevilla es la tercera poblacion del Reino por su importancia y la primera por su situacion deliciosa á la izquierda del Guadalquivir con un puente de barcas por el cual comunica con el populoso y celebrado barrio de *Triana*. Esta ciudad mantiene



relaciones periódicas con Cádiz por medio de los vapores que surcan el Guadalquivir: este río forma mas abajo de Sevilla dos islas llamadas *Mayor* y *Menor*. Dista de Madrid 85 leguas.—Al O. de Sevilla se halla *Santi-Ponce* que conserva algunas ruinas de la antigua *Itálica*, patria de varios emperadores romanos. *Cazalla* y *Constantina*, grandes poblaciones en la parte septentrional de la provincia: en donde está tambien el *Pedroso* con fundicion y minas de hierro. *S. Lucar la Mayor*, pequeña ciudad con campiña abundante. *Carmona*, ciudad de 1500 almas con antigüedades, fábricas de paños y abundante cosecha de aceite. *Ecija*, sobre el Genil, con 2800 habitantes, regular industria, muchos olivos y pastos con que se crían excelentes caballos. *La Luisiana*, con aguas minerales y campo feraz: fué fundada en el reinado de Carlos III. *Marchena*, con aguas minerales. *Utrera*, *Moron de la Frontera*, *Estepa* y *Osuna*, villas ricas y bien pobladas con terrenos feracisimos.

#### Cádiz.

300. Tiene 216 leguas cuadradas de superficie, 32100 habitantes y 14 partidos judiciales: *Algeciras*, *Arcos*, *Cádiz* con dos, *Chiclana*, *Grazalema*, *Jerez de la Frontera* con dos, *Medina Sidonia*, *Olvera*, *Puerto de Sta. Maria*, *S. Fernando*, *S. Lucar de Barrameda* y *S. Roque*.

301. Poblaciones. *Cádiz* en la extremidad N. de la isla de *Leon*, ciudad episcopal, con 6000 habitantes, facultad de medicina dependiente de la universidad de Sevilla y otros establecimientos científicos y de beneficencia y alguna industria: sus calles son limpias, sus casas hermosas y deliciosos sus paseos: tiene una espaciosa bahia con un excelente puerto, cuyo comercio ha disminuido mucho desde la pérdida de las Américas. Dista de Madrid 110 leguas.—En la misma isla de Leon ó *Gaditana*, unida á la parte continental por el puente *Zuazo*, se halla *S. Fernando*, ciudad de 1800 almas, departamento de marina con un buen observatorio astronómico, escuela



de náutica y mucha industria: al E. está el arsenal de la *Carraca*. El castillo de *Santipetri* se halla en una isleta inmediata — *Jerez de la Frontera* con 3400 almas sobre el Guadalete, ciudad rica, con mucho vino que se exporta para el extranjero y abundantes pastos en que se cria excelente raza de caballos. *Arcos de la Frontera* sobre el mismo rio con cosecha de vino y muchos pastos. *Chiclana* con aguas minerales y hermosas casas de campo. *Medina Sidonia*, ciudad de 1000 almas y *Vejer* cerca de la laguna de *Janda*, son pueblos con alguna industria y fértiles alrededores. *S. Roque* en frente de la plaza de Gibraltar que pertenece á los ingleses. *S. Lucar de Barrameda* con 2000 almas, junto á la desembocadura del Guadalquivir con un puerto y muelle en el sitio de *Bonanza*: tiene instituto, regular industria, salinas y campiña abundante con vino y frutas. *Rota*, pequeño puerto, con alrededores abundantes en vino llamado *tintilla de Rota*. *Puerto de Sta. Maria* con 1700 almas, y *Puerto Real*, estan situadas ambas en la bahía de Cadiz. *Tarifa*, con 800 habitantes en la parte mas meridional de España: en sus inmediaciones se halla la isla de *Sta. Catalina*, unida al continente por un arrecife, tiene buenas fortificaciones y el primer faro de España.—*Algeciras* con 1500 almas, *residencia del Comandante general* del campo de Gibraltar, en la bahía de este nombre y murallas antiguas; es célebre en la historia por haberse usado en ella por primera vez la pólvora.

### Granada.

302. Tiene 325 leguas cuadradas de extension, 37300 habitantes y 15 partidos judiciales: *Albuñol*, *Alhama*, *Baza*, *Granada* con tres, *Guadix*, *Huescar*, *Iznalloz*, *Loja*, *Montefrio*, *Motril*, *Orgiva*, *Sta. Fé* y *Ujijar*.

303. Poblaciones. *Granada* con 70000 almas, ciudad metropolitana, *residencia del Capitan general* y de la *audiencia*, con *universidad*, museo, y otros varios establecimientos científicos y literarios, buenos hos-



pitales, casa de recojidas &. Sus principales edificios son la catedral, la Alhambra y el Generalife, los dos últimos obra de los árabes. La industria se halla muy desarrollada, habiendo fábricas de seda, paños, lienzos, papel, cristales, pólvora &. Dista de Madrid 71 leguas. El Darro y el Genil riegan la feracísima vega de Granada en donde se halla el *Soto de Roma*, preciosa posesion que pertenece al Lord Welington.—*Huescar* con alguna industria y *Baza* con 1100 almas, son ciudades de alguna importancia. *Guadix*, ciudad episcopal con 1000 almas y antigüedades romanas: á  $1\frac{1}{2}$  leguas estan los baños de *Graena*. *Loja*, sobre el Genil, ciudad con 1500 habitantes y fábricas de paño y papel. *Sta. Fé*, sobre el mismo rio, fundado por los Reyes Católicos durante el sitio de Granada. *Alhama*, ciudad nombrada por sus baños termales. *Albuñol* á una legua del mar con gran cosecha de almendras, pasas &. que exporta por el puerto de la *Rávida*: y mucho vino que se reduce á aguardiente en varias fábricas. En la costa se encuentran *Almuñecar*, *Salobreña* y *Motril* con cosecha de seda, azucar y algodón.

*Málaga*.

304. Tiene 270 leguas cuadradas de extension, 33800 habitantes y 14 partidos judiciales: *Alora*, *Antequera*, *Archidona*, *Campillos*, *Coin*, *Colmenar*, *Estepona*, *Gaucin*, *Málaga* con dos, *Marbella*, *Ronda*, *Torrox* y *Velez-Málaga*.

305. Poblaciones. *Málaga* con 62000 almas, ciudad episcopal, con instituto y otros establecimientos literarios y de beneficencia, hermosa catedral con una torre de 330 pies de altura, aduana y restos de algunos edificios de la dominacion árabe, como el castillo de Gibralfaro y la Alcazaba: la industria consiste en fábricas de seda, algodón, loza, grande fundicion de hierro &c.: es puerto de muchísimo comercio con un muelle que entra en el mar mas de 1500 varas. Sus términos están regados por el Guadalhorce y producen almendras, pasas, cochi-



nilla, azúcar y mas de un millon de arrobas de vino. Dista de Madrid 85 leguas.—*Archidona* con 100 almas, un buen colegio de esculapios y deliciosa vega que riega el Genil. *Antequera*, con 200 almas y castillo antiguo, es ciudad industriosa. *Ardales*, en cuyas inmediaciones se hallan las aguas minerales de *Carratraca* y *Casarabonella*. *Ronda*, en la sierra de su nombre, ciudad de 160 almas, bañada por el rio Guadiaro que forma un precipicio de 400 varas de profundidad dicho el *Tajo*. *Torrox* con ingenios de azúcar.—En la costa se halla *Velez-Málaga* con 140 almas, ingenios de azúcar y mucho comercio que hace por el puerto habilitado de *Torre del Mar*: *Manilba*, *Estepona* y *Marbella* son tambien puertos de mucho comercio en frutos del pais: en la última de estas poblaciones hay soberbias fundiciones de hierro, cuyos productos se afinan en las de Málaga.

### Almería.

306. Tiene 220 leguas cuadradas de extension, 2970 habitantes y 9 partidos judiciales: *Almeria*, *Berja*, *Canjayar*, *Gergal*, *Huercalovera*, *Purchena*, *Sorbas*, *Velez-Rubio* y *Verá*.

307. Poblaciones. *Almeria*, con 180 almas, ciudad episcopal, con un castillo árabe, llamado la Alcazaba, un buen puerto de Levante y alguna industria en albayalde, esparto &c. Dista de Madrid 90 leguas. Al O. se eleva la sierra de Gador con minas de plomo.—*Velez-Rubio* con 120 habitantes y *Velez-Blanco* con 70, tienen fábricas de paños, lienzos y aguardientes, y términos muy feraces. Son tambien industriosas la villa de *Huercalovera* con 120 almas y la pequeña ciudad de *Purchena*. *Berja* con ricas minas de plomo y fábricas de fundicion de este metal.—En la costa se encuentran *Adra* con un ingenio de azúcar y *Roquetas*, puertos de algun comercio.



*Islas Baleares.*

308. *Situacion.* Estas islas se hallan en el Mediterráneo frente á las costas de Valencia: son tres principales, *Mallorca, Menorca é Ibiza*; dos mas pequeñas, *Cabrera y Formentera*, y otras varias insignificantes. Ibiza, la mas inmediata á España, dista unas 16 leguas del cabo S. Antonio.

309. *Clima, producciones é industria.* Las Baleares gozan de un clima templado, y aunque montuosas, producen vino, aceite, granos, seda, lino, cáñamo, azafran y muchas y delicadas frutas, como naranjas, higos, dátiles, granadas, almendras &c.: sus montes, especialmente los de Ibiza, abundan en leña y pastos. Su industria consiste en tejidos de seda, lana, lino y obras de palma y ebanisteria.

310. *Division.* Estas islas forman la provincia de las *Baleares* con 147 leguas cuadradas de superficie, 2290 habitantes y 6 partidos judiciales: *Ciudadela, Ibiza, Inca, Mahon, Manacor y Palma.*

311. *Islas y sus poblaciones.*—MALLORCA.—*Palma*, al S. O. de la isla, capital de la provincia, ciudad episcopal, *residencia del Capitan general* y de la *audiencia*, con 4000 habitantes, puerto de mar y plaza fuerte: tiene establecimientos científicos y de beneficencia, manufacturas de seda y ebanistería: sus alrededores son feraces. Dista de Madrid 156 leguas.—*Soller*, villa con buen puerto y abundante cosecha de aceite y naranjas. *Alcudia*, pequeña ciudad con dos puertos. *Pollenza, Inca, Manacor y Felanix*, son villas importantes del interior.

MENORCA.—*Mahon* con 1800 habitantes, plaza fuerte, arsenal y uno de los mejores puertos del Mediterraneo; ciudad industriosa y de mucho comercio con lazareto y hospital en dos isletas inmediatas. *Ciudadela*, residencia del obispo de Menorca, plaza fuerte y puerto cómodo al N. O. de la isla.

IBIZA.—*Ibiza*, ciudad episcopal, con fortificaciones y un buen puerto. *S. Antonio* puerto regular.



Las demas islas no tienen poblaciones que merezcan particular mencion, hallándose muchas de ellas completamente despobladas.

## ART. 15.

*Islas Canarias.*

312. *Situacion.* Estas islas se hallan en el Atlántico á 20 leguas de la costa occidental de Africa á la que pertenecen geográficamente y distan de Cadiz unas 190 leguas, formando sin embargo una provincia (171) integrante de la Monarquia Española. Las principales son 7: *Tenerife, la Gran Canaria, Gomera, Fuerteventura, Lanzarote, Palma y Hierro.* Esta es la mas occidental y la de Lanzarote, la mas inmediata al continente africano. Las otras hasta 20 son islotes inhabitados.

313. *Clima, producciones é industria.* Estas islas, á pesar de hallarse cerca de la zona tórrida, gozan de clima benigno debido á las frescas brisas del oceano. El terreno es montuoso, pero produce granos, frutas delicadas, buenos vinos, miel, azucar, algodón, plátanos y otros frutos de los trópicos, sosa, barrilla y plantas medicinales: hay mucho ganado de todas clases, distinguiéndose los camellos que se usan para los trasportes, y los pájaros llamados *canarios* del nombre de estas islas. En todas se encuentran depósitos de azufre y salinas. La industria consiste en algunas manufacturas de seda, telas de algodón é hilo y obras de paja y ebanisteria.

314. *Division.* Todas ellas componen la provincia de *Canarias*, con 697 leguas cuadradas de extension, 2000 habitantes y 7 partidos judiciales: *Galdar, Orotava, Laguna, las Palmas, Sta. Cruz de Tenerife, Sta. Cruz de la Palma y Teguisse.*

315. *Islas y sus poblaciones.*—TENERIFE.—*Sta. Cruz de Tenerife* villa de 1000 habitantes, *residencia del Capitan general* y de las demas autoridades de la provincia, excepto la audiencia, es plaza fuerte y puerto de mucho comercio, con buenos edificios.—*S. Cristobal de*



*la Laguna*, ciudad episcopal en un delicioso valle. *Orotava*, linda poblacion con alguna industria y buen jardin botánico de aclimatacion: no lejos tiene un pequeño puerto por donde exporta sus vinos para América.— A tres leguas de esta villa se eleva el pico volcánico de *Teide* ó *Tenerife* de 13420 pies de altura.

GRAN CANARIA.—*Las Palmas*, con mas de 80000 almas, ciudad episcopal, con buena catedral y seminario conciliar, es la *residencia de la audiencia territorial* de Canarias. A una legua se halla el pequeño puerto de *Luz* con algunas fortificaciones. *Galdar* con monumentos de los *Guanches*, primeros habitantes de estas islas y corte de sus antiguos reyes.

PALMA.—*Sta. Cruz de la Palma*, con 60000 almas y puerto fortificado, es la principal poblacion de la isla.

LANZAROTE.—Esta isla es muy fértil y está bien poblada. La villa de *Teguise* con feraz campiña, es la poblacion mas importante.

FUERTEVENTURA.—Pertenece esta isla al partido judicial de *Teguise*. *Sta. Maria de Betancuria* es la mayor poblacion.

GOMERA.—*S. Sebastian* es su principal poblacion. Esta isla y la siguiente corresponden al partido judicial de *Sta. Cruz de Tenerife*.

HIERRO.—Es notable esta isla porque desde *Ptolomeo* hasta *Riccioli*, ha servido generalmente su meridiano de *primer meridiano*, en la determinacion de las longitudes geográficas.

#### ART 16.

*Presidios ó posesiones en la costa septentrional de Africa.*

316. En el territorio de Marruecos, posee España cuatro plazas fuertes y unos islotes, restos de algunos otros establecimientos en esta parte de la costa africana. Llámense *presidios* por ser puntos fortificados y establecimientos para castigo de delincuentes.—En lo judicial se







para el consumo, vino, aceite, frutas, cáñamo y lino: abundan las maderas de construcción en las montañas que atraviesan este reino en varias direcciones. La industria se halla en extraordinaria decadencia y sin esperanza de mejorar, estando el país inundado por toda clase de géneros de la industria inglesa: hay sin embargo algunas fábricas de tejidos de lana é hilo y buenas manufacturas de alhajas de plata y oro. El comercio está reducido á la exportación de los productos naturales, especialmente frutas, vino y sal.

322. *Gobierno y religion.* El gobierno es monárquico representativo y la religion la católica, tolerándose el ejercicio de las demas.

323. *Division.* Portugal puede considerarse dividido en varias comarcas, de extensión muy desigual, subdividiéndose actualmente en 46 distritos de esta manera: *Entre-Duero-y-Miño* en 7 distritos; *Tras-los-Montes*, en 4 distritos; *Estremadura* portuguesa en 11; *Beira* en 11; *Alentejo* en 8; el reino del os *Algarbes* en 3, y las *islas Azores* en 2.

324. *Poblaciones.* *Lisboa*, capital del reino con 27000 almas, residencia de un patriarca, grande y hermosa ciudad situada á la derecha del Tajo con un excelente puerto, en otro tiempo de muchísimo comercio: tiene buenos edificios como los tres palacios Reales, el arsenal, la aduana, el hospital y dos grandes teatros: varios establecimientos científicos y literarios, academias, bibliotecas, jardín botánico y gabinete de historia natural y regular industria especialmente en obras de oro y plata. Sus alrededores estan poblados de bonitas quintas, distinguiéndose los sitios Reales de *Belen*, *Cintra* y *Mafra*, y particularmente la casa de campo del marqués de Farrogo. En la provincia de *Estremadura* se hallan tambien *Abrantes* y *Santaren* sobre el Tajo. *Alcazar de Sal*, con industria y minerales de sal. *Peniche* y *Setubal* con 15000 almas, son puertos de algun comercio.

*Oporto*, capital de *Entre-Duero-y-Miño*, ciudad episcopal, con 80000 almas y puerto de mucho comercio: sus alrededores abundan en vinos muy extimados. *Braga* ciu-



dad con monumentos antiguos, alguna industria y sede arzobispal. *Valenza* es plaza fuerte.

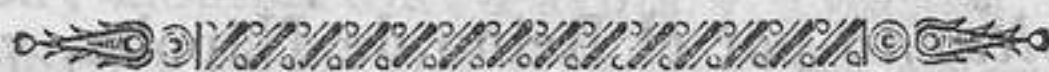
*Braganza*, capital de *Tras-los-Montes*, pequeña ciudad episcopal con ciudadela. *Chaves* y *Miranda* en la frontera de España.

*Viseo*, ciudad episcopal, capital de la *Beira alta* con 90 almas y una feria muy concurrida. *Coimbra*, con 150 habitantes, capital de la *Beira marítima*, sede episcopal y universidad, la única del Reino. *Castel-Branco*, pequeña ciudad episcopal, capital de la *Beira baja*. *Almeida* y *Guarda* plazas fuertes. *Aveiro* y *Figueira* puertos de mar.

*Evora* con 90 almas, ciudad arzobispal, capital del *Alentejo* y plaza fuerte con monumentos romanos. *Elvas* ó *Yelves* con 100 almas, pasa por la plaza mas fuerte de Portugal. *Beja* con buenas cosechas de vino.

*Faro*, con 80 almas, ciudad episcopal y puerto. *Lagos* y *Sagres*, puertos regulares, se hallan inmediatos al cabo de *S. Vicente*. *Tavira* con 90 almas y mediano puerto de mucho comercio y pesca abundante.

*Angra* en la isla *Tercera*, capital de las *Azores*, ciudad episcopal con establecimientos científicos, puerto de mucho comercio y fortificaciones.—*Ponta-Delgada* con 160 almas, y *Horta* con 100, puertos en las islas de *S. Miguel* y *Fayal*. Estas y otras varias islas, hasta 9 principales, componen el archipiélago de las *Azores*.



### §. 3.º

#### *Estados de Italia.*

325. *Situacion y límites.* La Italia es una espaciosa península, unida al continente por los Alpes (152), teniendo al N. la Suiza y las provincias Alemanas de Austria, al E. tiene estas mismas provincias, el mar



Adriático y el Jónico, al S. el Mediterraneo y al O. este mismo y Francia: extendiéndose entre los 37° y 47° de lat. N. y los 10° y 23° de long. E.

326. *Extension y poblacion.* La extension de toda la península es de unas 100 leguas cuadradas que habitan 22 millones de almas.

327. *Rios y lagos.* El *Pó* es el mas caudaloso de los rios de Italia, nace en el monte Viso en los confines de Francia, baña á Carignano y Turin, riega el Reino Lombardo-Veneto sirviendo en parte de límite entre este y los Ducados de Parma y Módena y desagua en el Adriático. Recibe á la izquierda los dos *Dorias*, el *Sesia*, *Tesino*, *Adda* que atraviesa el lago de *Como*, el *Oglio* que pasa por el lago *Iseo*, y el *Mincio* que sale del lago de *Garda* y baña á *Peschiera* y *Mantua*: á la derecha el *Tánaro* enriquecido con el *Bormida* y el *Stura*. El *Adige* que nace en el Tirol, pasa por *Trento*, *Verona* y *Legnago* y se divide en varios brazos al desaguar en el Adriático. El *Brenta*, *Piave* y *Tagliamento* riegan el gobierno de *Venecia*, desaguando en el Adriático. En el mismo mar desaguan el *Metauro* y *Tronto* que riegan los Estados del Papa; el *Pescara*, *Ofanto* y otros menos importantes que corren por el Reino de Nápoles.—En el Mediterraneo desembocan, entre otros menos importantes, el *Var* que sirve de límites, cerca de su desembocadura, entre Francia y Cerdeña: el *Magra* que corre por Módena, Toscana y Cerdeña: el *Serchio* por Módena y Toscana: el *Tiber* por Roma: el *Gari llano* y *Volturno* por el Reino de Nápoles, y el *Salso* por la isla de Sicilia.

328. *Clíma, producciones é industria.* En la parte N. se sienten algunos frios, en la central el clima es benigno, y al mediodia, especialmente en Sicilia, apenas se conoce el invierno. Varias provincias son célebres por su deliciosa temperatura y salubridad: pero algunas comarcas de la costa, especialmente la campaña de Roma, son muy enfermizas. Las producciones mas importantes son muchos granos, arroz, aceite, ricos vinos, azafran, seda, algodón y buenos pastos con especialidad en las faldas



del Apenino. Entre los minerales se distinguen por su abundancia, el hierro, principalmente en la isla de Elba, el azufre y el estaño. La industria hace cada dia nuevos adelantos particularmente en las provincias austriacas y el reino de Nápoles.

329. *Religion y gobierno.* La religion es la católica, pero hay algunos judios: los gobiernos son monárquicos, excepto el de la pequeña república de S. Marino.

330. *Division.* La península italiana comprende los 9 estados siguientes: Reino de *Cerdeña*, Principado de *Mónaco*, Ducados de *Parma y Modena*, Gran ducado de *Toscana*, *Estado del Papa*, República de *S. Marino* y Reino de *las Dos Sicilias*: ademas las posesiones italianas de *Austria* (Reino Lombardo-Veneto), parte de algunos cantones Suizos y las islas de *Córcega y Malta* que pertenecen á Francia é Inglaterra. Ahora se hablará solo de los 9 estados completamente italianos, dejando los demas paises para cuando se describan las naciones á que corresponden.

#### ART. 1.º

##### *Reino de Cerdeña y principado de Mónaco.*

331. *Límites, extension y poblacion.* El reino de Cerdeña consta de la isla que le da nombre y de la parte continental: esta confina al N. con la Suiza, al E. con la misma, Lombardia, Parma y Toscana, al S. con el Mediterraneo y al O. con Francia. Su extension es de 2300 leguas cuadradas, que pueblan cerca de 5 millones de almas.

332. *Division.* Este reino se compone del ducado de *Saboya*, principado de *Piamonte*, ducado de *Génova* y la isla de *Cerdeña*: la parte continental está dividida en 8 distritos (*divisioni*), subdivididos en 37 provincias; la isla forma otros dos distritos, subdivididos en 11 provincias.

333. *Poblaciones.* *Turin* (Torino), en el Piamonte, á la izquierda del Pó, es *capital del reino*, de *distrito* y de *provincia* y silla arzobispal con 1260 almas: tiene



*universidad* y otros varios establecimientos científicos, literarios y de beneficencia, una buena ciudadela y arsenal con establecimientos militares: las calles son rectas y espaciosas y sus alrededores deliciosos.—*Aoste*, con 700 almas y restos de monumentos romanos en el valle de su nombre, formado por las elevadas montañas de los Alpes, entre los que sobresalen los montes *Blanco*, *Rosa*, *Cervino*, los mas altos (152) de toda la cordillera, y por consiguiente de Europa. *Arona*, sobre el lago Mayor, con mucho comercio, es notable por la estatua colosal de S. Carlos Borromeo de 70 pies de altura, colocada sobre una montaña inmediata. *Biella* é *Ibree* poblaciones importantes con industria y comercio. *Novara* y *Vercelli* con 1900 almas y feraces alrededores, que abundan en granos, arroz y seda: la última es sede arzobispal y tiene una buena *escuela de medicina y cirugía*. *Vigevano*, sobre el Tesino, con 1200 almas, buenos edificios y manufacturas de seda. *Casale*, á la derecha del Pó, con 2000 habitantes. *Pignero*, *Saluzzo*, *Savigliano*, *Mondovi* y *Coni* con numerosa poblacion, industria y comercio: en la última hay *escuela de derecho*. *Alejandria* con 4000 almas y numerosa guarnicion, en la confluencia del Tánaro y Bormida, es una de las plazas mas fuertes de Italia, célebre por los sitios que ha sufrido: los alrededores son poco fértiles, extendiéndose al S. E. una espaciosa llanura en la que se halla el pequeño pueblo de *Marengo*, notable por la batalla ganada en 1800 por Napoleon. *Asti* con 2400 almas y mucho comercio en sedas y vinos. *Acqui* con aguas termales. *Niza* con 3500 almas y puerto franco en el Mediterraneo: da nombre al ducado de Niza, notable por lo benigno y suave de la temperatura. *S. Remo* y *Oneglia*, pequeños puertos de mucho comercio.

*Chamberí* es la principal poblacion de la *Saboya* (\*) y *capital* del distrito de este nombre, ciudad arzobispal con 1800 almas, buenos edificios y establecimientos de be-

---

(\*) *La Saboya no pertenece geográficamente á Italia.*



neficencia. *Aix* con aguas termales y baños muy concurridos cerca del lago Burguet. *Annecí* sobre el lago de este nombre con deliciosos alrededores, es ciudad muy industrial. *S. Juan de Moriana*, pequeña poblacion, en un valle muy pintoresco de los Alpes con minas de plomo y plata.

*Génova* con 14400 almas, sede arzobispal, *capital* de distrito y de provincia y antiguamente de la poderosa *república de Génova*: se halla situada, en forma de anfiteatro, sobre el golfo de su nombre con espacioso puerto poco seguro, pero de muchísimo comercio y buen astillero: tiene magníficos edificios, *universidad* y otros establecimientos literarios y de beneficencia: su industria es muy extensa, consistiendo en fábricas de tegidos de seda, algodón, cintas, esencias, pastas, jabon, flores artificiales &c. En las cercanias hay fábricas de papel y paños. *Novi*, con 11000 almas, en las faldas del Apenino con comercio en seda muy extimada. *Albenga* y *Finale* pequeños puertos con términos abundantes en aceite. *Savona* con 16000 habitantes, un mal puerto y mucha industria. *Spezia* con 10000 almas en el golfo de su nombre, uno de los mejores y mas espaciosos puertos de Europa.

*Cagliari* con 30000 almas, *capital* de la isla de Cerdeña con silla arzobispal, *universidad*, fortificaciones y un buen puerto de mucho comercio. *Sassari* con 22000 almas ciudad arzobispal, *universidad* y alrededores muy feraces. *Alghero* con un pequeño puerto, en cuya costa se cogen los corales mas extimados del Mediterraneo.

#### *Principado de Mónaco.*

334. Este pequeño estado se halla enclavado en el reino de Cerdeña bajo cuya proteccion está: el Príncipe reside gran parte del año en Paris.—*Mónaco* es la capital con poco mas de 1000 habitantes. *Bocabruna* y *Mentone* son las dos poblaciones mas importantes, la última tiene 4000 habitantes y un puerto regular.



*Ducados de Parma y Módena, y Gran ducado de Toscana.*

335. DUCADO DE PARMA.—Confina al N. con la Lombardia, al E. con Módena, al S. con Toscana y al O. con el Piamonte: tiene 186 leguas cuadradas de extension y 49000 habitantes.

336. *Division y poblaciones.*—Se halla este ducado dividido en 5 *distritos*, subdivididos en varios *ayuntamientos* ó *comunidades*.—*Parma* con 40000 almas, es la *capital*, bella ciudad, situada sobre el pequeño rio Parma con deliciosos paseos, y calles anchas y rectas: tiene *universidad* y otros varios establecimientos literarios y de beneficencia y regular industria.—*Plasencia* (Piacenza) con 30000 almas, á la derecha del Pó, tiene *escuela* de jurisprudencia de que carece la universidad de Parma. *Guastalla*, pequeña poblacion con alguna industria y *capital* de un distrito enclavado entre la Lombardia y Módena.

337. DUCADO DE MÓDENA.—Tiene al N. la Lombardia, al E. los Estados del Papa, al S. la Toscana y al O. el reino de Cerdeña y ducado de Parma.—Su extension es de 180 leguas cuadradas con 56000 habitantes, teniendo en cuenta las adquisiciones hechas en 1847 de *Montiñoso*, *Fivizzano* y otros pequeños territorios pertenecientes á Luca y Toscana.

338. *Division y poblaciones.*—Se halla dividido en 4 *provincias* ó *gobiernos* y dos *delegaciones*. *Módena*, con 30000 almas, es *capital* del estado y de la provincia de su nombre, con buenos edificios, establecimientos científicos, literarios y de beneficencia y en deliciosa situacion. *Reggio* con 18000 almas, capital de su provincia. *Mirándola* con fortificaciones. *Massa*, capital de una provincia. *Carrara*, famosa por sus extimados mármoles.

339. GRAN DUCADO DE TOSCANA.—Confina al N. con Módena y los Estados del Papa, al E. con estos mismos, al S. con el Mediterraneo y al O. con el mismo mar y



Módena: su extension es de 730 leguas cuadradas con 1.600<sup>0</sup> almas, comprendiendo el ducado de Luca agregado á la Toscana en 1847 por renuncia del duque reinante y en conformidad á los tratados de Viena.

340. *Division y poblaciones.*—Se divide en 5 *provincias* (compartimenti), subdivididas estas y el territorio de Luca en varios *ayuntamientos* (territori comuni).—*Florenzia* (Firenze), sobre el Arno, con 102<sup>0</sup> almas, *capital* del estado, de provincia y sede arzobispal, con *universidad* y otros establecimientos científicos, artísticos y de beneficencia, sobresaliendo sus bibliotecas enriquecidas con preciosos manuscritos, y las iglesias y palacios con obras maestras de pintura y escultura, como la galería de los Médicis, el museo mas rico de pinturas de Europa: su industria consiste en fábricas de sombreros de paja, mosaicos y porcelana.—*Pistoya* y *Volterra*, ciudades episcopales con restos de monumentos etruscos, y la segunda con canteras de alabastro y lagos que proporcionan el borax que se consume en Europa.—*Luca*, á orilla del Serchio, ciudad arzobispal y *capital* hasta 1847 del ducado de su nombre: tiene algunos edificios notables, varios establecimientos de ciencias, artes y letras y bibliotecas con preciosos manuscritos. *Viareggio*, pequeño puerto con mucho comercio de cabotage.—*Pisa*, sobre el Arno, con 20<sup>0</sup> almas, capital de provincia, ciudad arzobispal con *universidad*, observatorio astronómico y otros establecimientos científicos. *Liorna* (Livorno), puerto franco y de mucho comercio, una de las principales escalas de los vapores que recorren el Mediterraneo. De la provincia de Pisa depende la isla de *Elba*, célebre por haber residido en ella el Emperador Napoleon y tambien notable por sus abundantísimas minas de hierro: *Porto-Ferrayo*, es la principal poblacion y plaza muy fuerte.—*Siena*, *Arezzo* y *Grosetto* son *capitales* de tres provincias y la primera tiene *universidad*.



*Estados del Papa y república de S. Marino.*

341. *Límites, extensión y población.*—Confina al N. con el reino Lombardo-Veneto (Austria) y el Adriático, al E. con el mismo mar y el reino de las dos Sicilias, al S. con el Mediterraneo y al O. con Toscana y Módena: su superficie es de 1400 leguas cuadradas y la población se acerca á 3 millones de almas.

342. *Division.* El Estado del Papa ó de la Iglesia, compuesto de varias donaciones hechas al soberano Pontífice en diferentes épocas y arreglados sus límites por el congreso de Viena, se halla dividido en 21 provincias con los nombres de *comarcas, comisarias, legaciones y delegaciones* á saber: la comarca de *Roma*; la comisaria de *Loreto*; las seis legaciones de *Bolonia, Ferrara, Ravena, Urbino-y-Pesaro, Forli, y Veletri*; y las 13 delegaciones de *Ancona, Ascoli, Benevento, Camerino, Civita-Vecchia, Fermo, Frosinone, Macerata, Orvieto, Perugia, Rieti, Espoleto y Viterbo*, que toman el nombre de sus respectivas capitales.

343. *Poblaciones.* *Roma* con 1600 almas, sobre el Tiber, *capital* del estado y *residencia del Papa*, con magníficos edificios, como la iglesia de S. Pedro, la mayor y mas suntuosa de la cristiandad, el Vaticano, el Quirinal y el moderno Capitolio; entre sus muchos monumentos antiguos sobresalen el Panteon, el Coliseo, el puente de Santo-Angelo y los restos de las termas de Caracalla y Tito, del teatro de Marcelo y de varios arcos de triunfos, columnas &c.: tiene *universidad* y otros varios establecimientos científicos y literarios, como el *colegio de la Propaganda*: soberbias colecciones de preciosas antigüedades y de objetos artísticos, entre otras las del museo del Vaticano con la magnífica biblioteca en que se conservan 2400 manuscritos.—Los Estados del Papa se hallan divididos por la cordillera del Apenino, al O. de la cual se encuentran *Perusa* (Perugia) con 180 almas, *universidad* y monumentos antiguos: en sus inmediaciones está el lago



de su nombre, antiguamente *Trasimeno*, célebre por la victoria de Anibal. *Cívita-Vecchia* con 70000 almas, fortificaciones y puerto franco, el de mas comercio de los estados pontificios con un arsenal. *Ostia*, cerca de la desembocadura del Tiber, célebre puerto de la antigua Roma, ahora abandonado. *Terni y Tivoli* con hermosas cascadas y muchos monumentos romanos. *Velletri y Terracina* son poblaciones de alguna importancia, entre las cuales se extienden las lagunas *Pontinas* de 16 leguas cuadradas de extension, notables por el hermoso camino que las atraviesa y por lo insalubre de su clima. *Viterbo* con 140000 almas y una buena coleccion de antigüedades etruscas y romanas. *Corneto y Canino* célebres por sus antigüedades etruscas y varios hipogeos.

*Benevento y Ponte-Corvo*, pequeñas poblaciones enclavadas en el reino de las Dos Sicilias.

Al E. de los Apeninos está *Ferrara* con 26000 habitantes, plaza fuerte, ciudad arzobispal con *universidad*, mucha industria y floreciente comercio. *Comacchio*, sobre el lago de su nombre en la delta del Pó. *Bolonia* con 70000 almas y *universidad*, tenida por la mas antigua de Europa y muy concurrida en la Edad media. *Ravenna* con antigüedades que recuerdan fué el principal apostadero de la marina de los Césares y *capital de los Exarcas*. *Faenza, Forli y Rimini*, ciudades importantes. *Ancona* con mas de 36000 almas, plaza fuerte y puerto franco de mucho comercio. *Loreto* con 8000 almas, notable por su magnífico santuario. *Macerata* con *universidad*. *Fermo* plaza fuerte.

#### *República de S. Marino.*

344. Esta pequeña república, el estado quizás mas antiguo de Europa, se halla bajo la proteccion del Papa, en cuyos estados se encuentra enclavada: tiene de extension 2 leguas cuadradas escasas y 8000 habitantes.—La capital es *S. Marino*, situada en lo alto de una montaña á la que se sube por un solo camino.



*Reino de las dos Sicilias.*

345. *Límites, extension y poblacion.*—Este estado, conocido tambien con el nombre de reino de *Nápoles*, confina al N. con el Estado del Papa y el Adriático, al E. con el mismo mar y el Mediterraneo, al S. con este último, y al O. con el mismo y los Estados de la Iglesia: su extension es de mas de 3400 leguas cuadradas con 8 millones de habitantes.

346. *Division.* Se compone este reino de la parte *continental*, que forma propiamente el reino de *Nápoles* (dominios del lado de acá del Faro), dividido en 15 provincias; y de la parte *insular* ó *Sicilia* (dominios del lado de allá del Faro), dividida en 7 provincias llamadas vulgarmente *Valles* (Valli). Los geógrafos suelen dividir la Sicilia en 3 partes, llamadas: *Val de Demon*, *Val de Noto* y *Val de Mazzara*.

347. *Poblaciones.* *Nápoles*, con 366① almas, es la *capital* del estado y de la provincia de su nombre, ciudad arzobispal, con *universidad* y otros muchos establecimientos científicos y literarios, distinguiéndose el museo Borbon con muchas preciosidades y una biblioteca rica en manuscritos antiguos: tiene palacios é iglesias magníficas, un excelente teatro llamado de S. Carlos, hermosas fuentes y bonitos paseos: la industria es muy activa y extensa y su comercio, que hace por su puerto y por el ferrocarril que llega hasta *Castellamare*, es de mucha consideracion. Los alrededores de Nápoles son importantes por sus antigüedades, como las ruinas de *Herculano* y *Pompeya*, antiguas ciudades, sepultadas bajo la lava del *Vesubio* en el año 79 de J. C.: y por sus fenómenos físicos, como las aguas termales y fétidas de *Puzol*, la *Gruta del perro*, en donde se asfixian los animales de pequeña talla, y el *valle de la Solfatara*, lleno de respiraderos que arrojan humo. En el mismo golfo de Nápoles se halla tambien *Pórtici* con un magnífico palacio Real, y *Castellamare* con 16① almas, mucha industria y el principal



arsenal de la marina de guerra.—A la entrada del mismo golfo se hallan las islas de *Ischia* y *Capri* muy nombradas en la historia de los Emperadores romanos.—*Caserta* es la capital de la *Tierra de Labor*. *Capua* con 800 almas y *Gaeta* con 300, son ciudades fortificadas.

*Chieti*, *Teramo* y *Aquila*, son capitales del *Abruzo Citerior*, del *Ulterior I* y del *Ulterior II*, y todas importantes por su comercio.

*Campobasso*, con 800 almas y algunas fortificaciones, es capital de la provincia de *Molisa* ó *Samnio*: por esta ciudad pasa la carretera que pone á Nápoles en comunicacion con los puertos del Adriático.

*Foggia*, con 2800 almas, capital del *Capitanato*, con hospicio, seminario, biblioteca y mucho comercio. *Manfredonia* con 600 almas y un buen puerto en el golfo de su nombre.

*Bari*, con 1800 almas, capital de la provincia llamada *Tierra de Bari*, sede arzobispal y puerto de regular comercio. *Barletta*, puerto con 1800 almas: como una legua al O. se dió la batalla de *Cannas*, en que los romanos fueron derrotados por Anibal.

*Lecce*, con 1400 almas, capital de la *Tierra de Otranto*, bonita ciudad de mucho comercio y con manufacturas de encages y fábricas de perfumes. *Otranto* sobre el canal de su nombre, ciudad pequeña con un buen puerto de mucho comercio con el Levante. *Gallípoli* con 800 almas y *Tarento* con 1400, tienen buenos puertos en el golfo de Tarento.

*Avellino*, con 1400 almas, capital del *Principado Ulterior*, con alguna industria y comercio.—*Salerno*, en el golfo de su nombre con 1200 almas, es capital del *Principado Citerior*, sede arzobispal con establecimientos literarios y deliciosa campiña. *Amalfi* célebre en la historia.

*Potenza* con 900 almas, capital de la *Basilicata*, una de las provincias mas pobres del reino.

*Cosenza*, con 900 almas y sede arzobispal, es la capital de la *Calabria Citerior* con alrededores abundantes en vino, azafran, lino y plantas medicinales.—*Catán-*



zaro con 110 almas, cerca de la costa que forma el golfo de Esquilache, es capital de la *Calabria Ulterior II*. — *Reggio* sobre el *Faro* ó estrecho de *Messina*, con 170 almas, capital de la *Calabria Ulterior I*, con fábricas de tegidos de seda y mucho comercio en aceite, vino y esencias.

348. *Palermo* con 1760 almas, sede arzobispal, capital de los dominios del lado de allá del *Faro* (*Dominjal di là del Faro*) y de la provincia de su nombre, es una hermosa ciudad con calles rectas y espaciosas, plazas adornadas de estatuas que recuerdan la dominación española: tiene *universidad*, jardín botánico, bibliotecas y otros varios establecimientos literarios y de beneficencia: su puerto hace mucho comercio y los alrededores son fértiles y deliciosos. — *Messina*, capital de provincia con 500 almas, plaza fuerte con uno de los mejores puertos de Europa y mucho comercio: es escala de los vapores que hacen la carrera de Nápoles á Palermo. — *Catania* con 540 almas, sede arzobispal y capital de su provincia, con *universidad* y otros establecimientos científicos y puerto de mucho comercio. En sus inmediaciones se levanta el *Etna* ó *Mongibello*, el mayor y mas terrible de los volcanes de Europa. — *Trápani* con 240 almas, excelente puerto de mucho comercio y capital de provincia. — *Caltaniseta*, con 160 almas, capital de provincia, en cuyas cercanías se benefician las minas mas abundantes de azufre que se conocen. — *Girgenti* con 170 almas, capital de provincia, con restos de monumentos antiguos, puerto muy concurrido y ricas minas de azufre en los alrededores. — *Noto*, con 100 almas, capital de su provincia. *Siracusa*, con 180 almas, notable por sus recuerdos históricos. *Módica* con 260 almas es la principal poblacion de la provincia de Noto.

En las islas de *Lipari*, volcánicas y muy fértiles, no hay poblacion que merezca nombrarse.





*Estados de la península Oriental.*

349. *Situacion y límites.* Confinan estos estados al N. con los imperios de Austria y Rusia; al E. con este último (Besarabia), el mar Negro, estrecho de Constanti-  
noplá, mar de Mármara, los Dardanelos y el Archipiéla-  
go; al S. con el Mediterraneo; y al O. con el mar Jónico,  
el canal de Otranto, el mar Adriático y Austria: se ex-  
tienden entre los 35º y 48º, 30' de latitud N. compren-  
diendo las islas, y entre los 19º y 33º de longitud E.

350. *Rios y lagos.* Los de esta península son mas  
notables por sus recuerdos históricos que por su extension  
ó caudal, excepto el *Danubio*, el cual corre por los  
confines de Austria y Rusia, pasa por Belgrado, Semen-  
dria, Nicópolis, Silistria, Galatz, y Tulcha y desagua en  
el mar Negro, formando una espaciosa delta, cuyo brazo  
principal se dice *Sulina*. Recibe á la izquierda el *Aluta*  
(Olt), *Jalonitza*, *Seret* y *Pruth*; á la derecha el *Save*  
enriquecido con el *Bosna* y *Drina*; el *Marawa* y el *Is-  
ker*.—El *Maritza*, es el rio mas considerable de la Tur-  
quia despues del Danubio, pasa por Filipópolis y Andri-  
nópolis y desemboca en el Archipiélago, igualmente que el  
*Karasú*, antiguo Strymon, el *Vardar*, *Indje-Karasú*, y  
el *Salambria*, antiguo Peneo, que baña el mas delicioso  
valle de Tesalia. El *Hellada*, antiguamente Sperchius,  
desagua en el Archipiélago, y el *Aspro-pótamos*,  
llamado en la antigüedad Achelous, lo hace en el mar  
Jónico sirviendo de límites al nuevo reino de Grecia.—  
En la pequeña península de Morea son notables el *Iris*,  
que bañaba á Esparta con el nombre de Eurotas, y el *Ro-  
fia*, llamado Alfeo, que atraviesa la Arcadia y la Elide.  
—El *Narenta* riega la Hertzegovina; el *Bojana* que  
sale del lago *Scútari*, uno de cuyos ramales con el  
nombre de *Drin Negro* sale del lago de *Ochrida*, de-  
saguan ambos en el Adriático.

351. *Clima, producciones é industria.* Esta vasta  
península se halla cortada por varias cordilleras (152)



que dan lugar á algunos valles y llanuras muy feraces aunque mal cultivados: produce sin embargo muchos granos, aceite, vinos, agrios, añil, tabaco, algodón y abundantes pastos con que se mantiene mucho ganado lanar. Hay metales de diversas clases, mármoles y pórfidos, pero solo se benefician algunas minas de plata y hierro. La industria está muy atrasada, siendo notables sin embargo las pieles curtidas llamadas *marroquies* y sus preciosos tapices. El clima es templado, excepto en las montañas, y sano excepto en algunas comarcas pantanosas.

352. *Division.* La península Oriental y sus islas están repartidas entre el imperio *Otomano*, los tres principados tributarios del mismo, el reino de *Grecia*, la *Dalmacia* y las *islas Ilíricas* que pertenecen á *Austria* y la república de las *islas Jónicas*, protegida ó dependiente de la *Inglaterra*.

#### ART. 1.º

#### *Imperio Otomano ó Turquía.*

353. *Límites, extension y poblacion.*—Tiene al S. el *Austria*, los tres principados del *Danubio* y el imperio *Ruso*; al E. el mar *Negro*, el canal de *Constantinopla*, el mar de *Mármara*; al S. el *Archipiélago* y la *Grecia*, y al O. el canal de *Otranto*, el *Adriático* y el *Austria*. Su extension es de unas 100 leguas cuadradas que pueblan á lo mas 10 millones de almas.

354. *Gobierno y religion.*—El gobierno es despótico, y el *Sultan* es el Gefe supremo del Estado y de la religion. El primer ministro se llama *Gran-Visir*, el Consejo de Estado *Divan*, los gobernadores de las provincias *Bajas* y *Beyes*. El *Mollah*, *Cadí* y *Naib* administran sin apelacion la justicia en toda clase de asuntos.—El ministro de los cultos y *Gran Canciller* es el *Mufti*, presidente del consejo de los *Ulemas*, cuerpo de Doctores en teologia y jurisprudencia, cuyos individuos suelen obtener el título de *Effendi*. La religion es la mahometana (135, 3.<sup>a</sup>) de la secta de *Omar* y su código civil y



religioso el *Coran*: los sacerdotes se llaman *Imanes*, y *Dervises* los que viven en comunidad. Se toleran las demás religiones.

355. *Division*. El imperio Otomano en Europa suele dividirse en 5 partes á saber: *Bosnia* (Croacia Otomana, Bosnia y Hertzegovina), *Bulgaria*, *Romelia* (Tracia y Macedonia) y *Albania* (Albania, Epiro y Tesalia).—Los turcos que no reconocen esta division histórico-geográfica, dividen la Turquía europea en 24 *bajalatos* de diferente extension y límites variables, cuyos gefes son *bajas* de tres, dos ó una cola que vienen á corresponder á nuestros tenientes generales, mariscales de campo y brigadieres. Hay ademas algunos distritos con administracion independiente de ellos, como *Constantinopla* y *Filípopolis*: otros con gefes hereditarios ó de hecho independientes como el de *Montenegro*, y el de los *Myrditas* en la Albania.—Las islas que pertenecen á Turquía de Europa en el Archipiélago son al N. *Imbro*, *Samotraki*, *Thasso* y *Lemno* y al S. la de *Candía*, antiguamente *Creta*, la mayor de todas.

356. *Poblaciones*.—*Constantinopla* (Islambul, ciudad del Islamismo) con mas de 600<sup>000</sup> habitantes, situada sobre el canal á que da nombre con un puerto de los mas espaciosos y seguros. Constantino la hizo *capital* del imperio Romano, lo fué despues del imperio de Oriente hasta 1453 en que pasó á serlo del imperio Otomano: es la *residencia* del Mufti ó gefe del Islamismo, de un Patriarca griego y de dos armenios, uno católico y otro cismático: tiene varios establecimientos científicos, agregados á las principales mezquitas, una buena escuela militar, otra de medicina, muchas bibliotecas y algunas imprentas, una de las cuales publica el *Monitor Otomano* en Turco y Francés. Las calles son estrechas y las casas en general bajas y de madera, pero algunos edificios públicos son magníficos, como la mezquita de Sta. Sofia (antigua iglesia), el arsenal y el serrallo, compuesto de palacios, jardines, cuarteles y prisiones.—En los alrededores de Constantinopla hay varias poblaciones en bonita situacion á orillas del mar con casas de recreo y palacios del Sultan.



*Bosna-Serai* (Serajevo), con 700 almas, es la ciudad mas importante de la parte occidental del imperio, con murallas, muchas mezquitas, iglesias griegas y católicas, fábrica de armas, manufacturas de oro y plata y extenso comercio. *Traunik* con 100 almas y una ciudadela, *capital* del bajalato que comprende la *Croacia Turca* y gran parte de la *Bosnia* propia. *Bania-Luka* con 150 almas, en la *Croacia*, con restos de monumentos romanos. *Novibazar* y *Mostar*, *capitales* de bajalato con 100 almas cada una, hallándose la última en la *Hertze-govina*, parte de la antigua *Dalmacia*.

*Sofía* (Tiadritza) con 500 almas, *capital* de bajalato y sede de un arzobispo católico y un metropolitano griego, es la principal poblacion de la *Bulgaria* por su comercio é industria. *Nisch* con 160 almas y feraces alrededores, es *capital* del bajalato del cual depende la guarnicion de la plaza de Belgrado en el principado de *Servia* (363). *Scharkoë* (*Pirot*) con 80 almas, notable por sus fábricas de tapices.—Sobre la orilla derecha del Danubio estan *Viddin* con 240 almas, *Nicópoli* con 120, *Sistova* con 200, *Rustchuk* con 300 almas y *Silistria* con 260, todas poblaciones de mucho comercio é industria, algunas de ellas plazas fuertes y las dos últimas *capitales* de bajalato. *Varna*, plaza fuerte y el mejor puerto de la *Turquia Europea* en el mar Negro. *Chumla* (*Szumna*) con 300 almas, soberbias fortificaciones, mucho comercio y fábricas de tejidos de seda, hilo de algodón, curtidos y fundiciones de cobre.

*Andrinópolis* (*Edreneh*) con 1100 almas, la principal poblacion de la *Romelia* ó *Romania* despues de *Constantinopla*, es *capital* de bajalato, residencia de un arzobispo griego y de un *gran mollah* turco, con *establecimientos científicos mahometanos*: tiene murallas romanas, magníficas mezquitas, floreciente comercio y fábricas de tapices, tejidos de seda, lana y algodón, de esencia de rosa y tafletes. *Kostendje*, á la salida de dos desfiladeros del *Balkan*. *Selimnia* cerca tambien de uno de los principales desfiladeros de la misma cordillera, con 200 almas, algunas fábricas y una feria muy concurrida.



*Filipópolis*, con 300 almas, capital de un *distrito* que pertenece á la madre del Sultan. *Gallípoli* con 150 almas, mucho comercio é industria, es uno de los principales apostaderos de la marina de guerra. Un poco al S. O. se halla *Kilid-Bahr*, y en frente, en la costa de Asia, *Sultania-Kalessi*: los dos castillos mas importantes de los que defienden los Dardanelos. *Seres* con 300 almas y buena cosecha de algodón, es *capital* del bajalato en que se comprende la península *Calcídica* y el monte *Athos*, cubierto de conventos y hermitas. *Salónica*, con 700 almas, en el golfo de su nombre, el puerto de mas comercio del imperio despues de Constantinopla; es *capital* de bajalato, residencia de un arzobispo y de un mollah. *Monastir* (Bitolia) con 400 almas, *capital* de bajalato y grandes fortificaciones.

*Scútari* (Iskanderiah) con 240 almas, ciudad fuerte con fábricas de armas, y un obispo griego y otro católico: es una de las principales poblaciones de la *Albania*. *Perseren* con mucha industria, y *Ianina*, sobre el lago de su nombre, son grandes poblaciones y *capitales* de bajalato. *Dulzigno*, *Durazzo*, *Valona* y *Prevesa* son puertos de algun comercio. *Larisa* con 260 almas, *capital* de bajalato con fábricas de tafletes y campiña abundante en tabaco y algodón: es la principal poblacion de la antigua *Tesalia*, delicioso valle formado por el *Olimpo*, *Pindo*, *Oeta* y *Pelion*, montañas célebres en la mitología griega.—En la *Albania* hay algunas comarcas cuyos habitantes se mantienen de hecho independientes, como los *Montenegrinos*, capital *Cetigno*; los *Myrditas*, capital *Oros*; los *Chimerotas*, capital *Kimera*, puerto de mar; y algunas otras tribus menos importantes.

*Candía* (Kirid) con 10 almas, es la *capital* de la extensa isla de *Candia*, antiguamente *Creta*, y residencia del arzobispo de *Gortina* con puerto de algun comercio. *Rhethimo* y *Canea* son puertos de mucho tráfico, especialmente el último.



*Principados de Moldavia, Valaquia y Servia.*

357. *Gobierno y religion.* En los dos primeros, el príncipe (Hospadar) es nombrado por los gobiernos de Rusia y Turquía; en Servia es hereditario. Se gobiernan estos estados con independencia del Sultán, pagándole un pequeño tributo fijo, bajo la protección de la Rusia. En todos ellos se profesa la religión griega.

358. MOLDAVIA.—Confina al N. y E. con la Rusia, al S. con la Turquía y Valaquia y al O. con Austria (Transilvania y Galitcia). Su extensión es de 1200 leguas cuadradas, con 1 millón de habitantes, repartidos en 13 distritos.

359. *Poblaciones.* *Jassy*, sobre el Bachlui, es la *capital* con 2400 almas, sede de un arzobispo griego, con varios establecimientos literarios y algunas imprentas: las calles y edificios van mejorando cada día, entre los últimos llaman la atención algunas antiguas iglesias. *Galacz* con 1200 almas, *capital* de distrito, es escala de los vapores que surcan el Danubio, en el cual tiene un puerto de mucho comercio.

360. VALAQUIA.—Confina al N. con Austria y Moldavia, al E. y S. con la Turquía y al O. con Servia y Austria. Su extensión es de unas de 2400 leguas cuadradas que pueblan 2 millones de habitantes repartidos en 18 distritos.

361. *Poblaciones.* *Bukarest*, sobre el Dumbovitza, es la *capital* con 7500 almas, un arzobispo griego, un *colegio*, especie de universidad y varias imprentas, que contribuyen á darla alguna importancia literaria en esta parte de Europa. *Krajova* con 800 almas y alguna industria, es *capital* de distrito y de la parte del principado llamado *Pequeña Valaquia*. *Giurgevo* y *Braila* *capitales* de distrito y puertos de mucho comercio sobre el Danubio, siendo el último de ellos franco.

362. SERVIA.—Confina este principado al N. con Austria, al E. con Valaquia y Turquía y al S. y al O. con la última: tiene 1400 leguas cuadradas y 900000 habitantes, distribuidos en 17 círculos (*ckrutschia*).



363. *Poblaciones. Semendria* con 100 habitantes, en la confluencia del Morava y del Danubio, es la *capital* y sede del arzobispo griego primado de Servia.—*Belgrado*, en la confluencia del Save y del Danubio, con 26000 almas, la ciudad mas importante del principado por su extenso comercio é industria en armas, sedas, curtidos &c. y por ser á veces la residencia del príncipe: es plaza fuerte con *guarnicion turca* (356). *Kruchovatz*, antigua *capital* de los príncipes Servios.

## ART. 3.º

*Reino de Grecia.*

364. *Límites, extension y poblacion.* Confina al N. con el imperio Otomano (antiguo Epiro y Tesalia), al E. con el Archipiélago, al S. con el Mediterraneo y al O. con el mismo y el Jónico: su extension es de unas 20 leguas cuadradas que pueblan 800000.

365. *Gobierno y religion.* La religion del estado es la griega cismática (135, 2.<sup>a</sup>), pero algunos de sus habitantes se han unido á la iglesia católica: se toleran tambien los demas cultos. El gobierno es monárquico constitucional.

366. *Division.* Los griegos, tan célebres antiguamente en letras y armas, formaban en los tiempos modernos parte del imperio Otomano: pero despues de algunas inútiles tentativas consiguieron, auxiliados por Inglaterra, Francia y Rusia que se reconociese su independendencia. Algunos años despues en 1832 recibieron por rey á Oton I de la casa de Baviera. Este reino se compone actualmente de *Grecia* propia, *Morea* y las *Islas*; y se halla dividido en 24 gobiernos, subdivididos en provincias.

367. *Poblaciones.*—*Atenas* con 28000 almas, *capital* del reino, puede considerarse como una ciudad que se levanta sobre las ruinas de la antigua, cuyos restos se conservan y aun algunos se han procurado restaurar, como el *Acrópolis* ó ciudadela, el *Partenon* y el *Propileo*: tiene *universidad*, algunos otros establecimientos litera-





rarios y un museo de antigüedades en el mismo lugar que ocupaba el templo de Tesco.—*Portoleone*, el antiguo *Pireo*, vuelve á servir de puerto á Atenas á la que le une una buena carretera: su poblacion es de 600 almas y es escala de los vapores que recorren el Mediterraneo. *Tebas* (Thiba) (\*) con 300 almas: *Libadia* con 400 almas, residencia del arzobispo de Tebas, son *capitales* de gobierno. *Amphisa* (Salona) en la falda del Parnaso (Liacura) es tambien *capital* de gobierno: en sus inmediaciones se halla *Castri*, en el sitio de la populosa *Delfos*, célebre por su oráculo y su templo. *Missolonghi* con 600 almas, *capital* de gobierno, famosa por la tenaz resistencia que opuso al ejército turco en la última guerra.

*Corinto*, *capital* de gobierno y sede arzobispal, rica y populosa en la antigüedad, está reducida hoy á 200 habitantes. *Patras* con un buen puerto sobre el golfo de su nombre. *Kiparissa* (Arcadia), *capital* de gobierno, en el cual se halla *Miraca*, poblacion insignificante, en cuyas inmediaciones estaba *Olimpia*, famosa por sus juegos. *Tripolitza*, casi en el centro de la Morea, con 800 almas, *capital* de gobierno y residencia de un metropolitano. *Esparta* con 100 habitantes, poblacion nueva en el sitio de la antigua, *capital* del gobierno de Lacedemonia y sede arzobispal. *Nauplia* con 600 almas, *capital* de gobierno con excelente puerto y una fuerte ciudadela. En sus inmediaciones se halla la antigua *Argos* y mas al N. las notables minas de *Micenas*.

368. *Chalcis* (Negroponto) con 500 almas y un buen puerto, es la *capital* de la isla de *Eubea* (Negroponto), la mayor de las del reino de Grecia, y despues de *Candia* la mas grande de todas las del Archipiélago: un puente construido en el *Euripo* la une á la parte conti-

---

(\*) Los griegos dan á las poblaciones los nombres antiguos: con ellos se designarán aqui poniendo entre paréntesis los usados durante la dominacion turca.





mental Al N. de esta isla se hallan *Skiathos* con una buena rada, *Sarakino* y *Skiro* con excelente vino, capitales de varias islas que corresponden á las *Espórades*: son tambien de este número *Salamina*, (Coluri), *Egina* y *Poros* en el golfo de Atenas con poblaciones del mismo nombre: mas al sur *Hidra* y *Tiparenos* (Spetzia) que toman el nombre de las capitales, con buenos astilleros y mucho comercio.—*Hermópolis* (Syra) con 1600 almas, en la isla de este nombre, una de las *Cíclades*, es *capital* de gobierno, el puerto de mas comercio del estado y una de las principales escalas de los vapores del Mediterraneo. Al Oriente se halla el islote de *Delos* tan célebre en la antigüedad por el templo de Diana y Apolo: *Tinos* y *Naxos* con 300 habitantes, en las islas de su nombre, *capitales* de gobierno y sedes de prelados católicos y griegos. Al O. de la última se halla *Paros* con preciosos mármoles y excelentes puertos. *Thera* (Santorin), *Milos* (Milo) y *Amorgos* (Amorgo), buenos puertos en las islas de estos nombres. Estas islas eran denominadas *Cíclades* por los antiguos, que las consideraban como en círculo alrededor de *Delos*.

## ART. 4.º

*Republica de las islas Jónicas.*

369. *Situacion, superficie y poblacion.* Estas islas se extienden al occidente de la Albania y al oeste y S. del reino de Grecia, las principales son *Corfú*, *Sta. Maura*, *Cephalonia*, *Ithaca*, *Zante*, *Cérigo* y *Cerigotto*: la poblacion llega á 2000 almas y su extension es de unas 90 leguas cuadradas.

370. *Gobierno y religion.* El gobierno es republicano aristocrático, bajo la proteccion de la Gran Bretaña que envía un gobernador y guarnicion para las plazas fuertes, pudiendo por consiguiente considerarse como una dependencia suya. La religion es la misma que la del reino de Grecia.

371. *Poblaciones.* *Corfú*, en la isla de su nombre, es



la *capital* de la república con 200 almas, *universidad* y sede de un metropolitano griego y de un arzobispo católico: tiene excelente puerto y buenas fortificaciones.—*Zante*, en la isla de su nombre, con 240 almas, buen puerto, mucho comercio é industria.—*Capsali*, con 50 habitantes, es la capital de la isla de *Cérigo*, situada al mediodia de la Morea.



## §. 5.º

*Francia.*

372. *Situacion y límites.* Confina al N. con el canal de la Mancha, paso de Calais, Bélgica y parte Holandesa del ducado de Luxemburgo, al E. con la Confederacion germánica, Suiza y Cerdeña, al S. con el Mediterraneo y los Pirineos y al O. con el Atlántico. Se halla entre los 42º y 51º de lat. N. y 1º y 12º de long. E.

373. *Extension y poblacion.* Tiene de superficie mas de 160 leguas cuadradas que habitan 35.400 almas.

374. *Rios.* Son los principales: el *Rhin* y su afluyente el *Mosela*; el *Mosa* y el *Escalda*: todos pasan á Bélgica.—El *Somma* riega á Amiens, y el *Sena* á París y el Havre, desaguando ambos en el canal de la Mancha, despues de recoger el último el *Marne* y *Oise* á la derecha y el *Eure* y otros á la izquierda.—El *Loira* pasa por Orleans y Nantes, recibiendo á la izquierda las aguas del *Allier*, *Cher*, *Indre* y *Vienna*: el *Charenta* baña á Rochefort: el *Garona* riega á Tolosa y Burdeos, tomando el nombre de *Gironda* despues de recoger las aguas del *Dordoña*: el *Adour* pasa por Bayona, y todos desaguan en el Atlántico.—El *Ródano* nace en Suiza, pasa por Lyon y Arlés entrando por cuatro bocas en el Mediterraneo, despues de recibir por la derecha el *Saona* y á la izquierda el *Iseré*, *Drome* y *Duranzo*. El *Var* sirve de



límites entre Francia y Cerdeña y desemboca también en el Mediterraneo.

375. *Clima, producciones é industria.* El clima es bastante templado, pero húmedo. El suelo es llano hácia el O. y montuoso hácia el E. y S., y á favor de un buen cultivo, produce granos, frutas, lino, cáñamo, vinos muy extimados y algo de aceite: en sus pastos se cria mucho ganado, y en los montes maderas de construccion, y en algunos lugares hay minas de hierro, plomo, cobre, carbon &c. La industria es muy extensa, sobresaliendo en tejidos de lana, sedas, porcelanas, quincallería, joyería y objetos de modas.

376. *Gobierno y religion.* Hay libertad de cultos, pero la gran mayoría de los habitantes profesa la religion católica, contándose 14 arzobispos y 66 obispos. El gobierno es republicano con un presidente y una asamblea legislativa.

377. *Division.* La Francia estaba dividida en 33 gobiernos, pero en 1789 se hizo una nueva division en 86 departamentos, tomando su denominacion de los nombres de rios, montes ú otros accidentes del terreno. Estos 86 departamentos ó prefecturas se subdividen en 363 subprefecturas ó distritos y estos en cantones y ayuntamientos (comunes).

378. En la tabla siguiente se ponen los antiguos gobiernos, los departamentos que principalmente les corresponden y las capitales de estos con el número de sus habitantes.

<i>Antiguos gobiernos.</i>	<i>Departamentos.</i>	<i>Capitales y su poblacion.</i>
----------------------------	-----------------------	----------------------------------

REGION DEL NORTE.

Flandes. . .	.Norte. . . . .	.Lila. . . . .	.740.
Artois. . .	.Paso de Calais.	.Arras. . . . .	.240.
Picardía. .	.Somme. . . . .	.Amiens. . . . .	.470.



	Sena inferior. . .	Ruan. . . . .	1000
Normandía. . .	Eure. . . . .	Evreux. . . . .	100
	Calvados. . . .	Caen. . . . .	420
	Mancha. . . . .	San Ló. . . . .	90
	Orne. . . . .	Alenzon. . . . .	140
	Aisne. . . . .	Laon. . . . .	90
Isla de Francia. . .	Oise. . . . .	Beauvais. . . . .	130
	Sena y Oise. . . .	Versalles. . . . .	340
	Sena. . . . .	Paris. . . . .	1.000
	Sena y Mainne. . .	Melun. . . . .	90
Champaña. . .	Ardenas. . . . .	Mezieres. . . . .	50
	Marne. . . . .	Chalons-sur-Marne. . .	140
	Aube. . . . .	Troyes. . . . .	250
	Alto Marne. . . .	Chaumont. . . . .	60
	Mosa. . . . .	Bar-le-Duc. . . . .	120
Lorena. . . . .	Mosela. . . . .	Metz. . . . .	400
	Meurthe. . . . .	Nancy. . . . .	400
	Vosges. . . . .	Epinal. . . . .	90

## REGION DEL OESTE.

	Finisterre. . . .	Quimper. . . . .	100
Bretaña. . . . .	Costas del Norte.	San Briec. . . . .	120
	Ill y Vilaine. . .	Rennes. . . . .	380
	Morbihan. . . . .	Vannes. . . . .	110
	Loira inferior. . .	Nantes. . . . .	840
Maine. . . . .	Mayenna. . . . .	Laval. . . . .	170
	Sarthe. . . . .	Le-Mans. . . . .	240
Anjou. . . . .	Maine y Loira. . .	Angers. . . . .	390
Poitu. . . . .	Vendée. . . . .	Borbon-Vendée. . . .	60
	Dos Sevres. . . .	Niort. . . . .	180
	Vienne. . . . .	Poitiers. . . . .	240
Aunis, Sain- tonge y An- goumes. . . . .	Charenta inferior.	La Rochela. . . . .	160
	Charenta. . . . .	Angulema. . . . .	180



## REGION DEL CENTRO.

Orleans.	{	Eure y Loir. . . . .	Chartres. . . . .	160.
		Loiret. . . . .	Orleans. . . . .	430.
Turena . . . .	{	Loir y Cher. . . . .	Blois. . . . .	160.
		Indre y Loire. . . . .	Tours. . . . .	280.
Berry. . . . .	{	Indre. . . . .	Chateauroux. . . . .	130.
		Cher. . . . .	Bourges. . . . .	230.
Nivernés. . . .		Nievre. . . . .	Nevers. . . . .	150.
Borbonés. . . .		Allier. . . . .	Moulins. . . . .	150.
Marcha. . . . .		Creuse. . . . .	Gueret. . . . .	40.
Limosin. . . . .	{	Alto Vienna. . . . .	Limoges. . . . .	300.
		Correze. . . . .	Tulle. . . . .	100.
Auvernia. . . .	{	Puy de Dome. . . . .	Clermont-Ferrand. . . . .	300.
		Cantal. . . . .	Auillac. . . . .	100.

## REGION DEL ESTE.

Alsacia. . . . .	{	Bajo Rhin. . . . .	Strasburgo. . . . .	700.
		Alto Rhin. . . . .	Colmar. . . . .	200.
Borgoña. . . . .	{	Yonne. . . . .	Auxerre. . . . .	120.
		Costa de Oro. . . . .	Dijon. . . . .	280.
		Saona y Loira. . . . .	Macon. . . . .	120.
		Ain. . . . .	Bourg. . . . .	100.
Franco- Condado. . . . .	{	Alto Saona. . . . .	Vesoul. . . . .	70.
		Doubs. . . . .	Besancon . . . . .	300.
		Jura. . . . .	Lons-le-Saulnier. . . . .	80.
Leonés. . . . .	{	Loira. . . . .	Montbrison. . . . .	70.
		Ródano. . . . .	Lyon. . . . .	1800.

## REGION DEL MEDIODIA.

Guiena y Gascuña. . . . .	{	Dordoña. . . . .	Perigueux. . . . .	110.
		Gironde. . . . .	Burdeos. . . . .	1080.
		Lot y Garona. . . . .	Agen. . . . .	140.
		Lot. . . . .	Cahors. . . . .	130.
		Tarn y Garona. . . . .	Montauban. . . . .	240.
		Aveyron. . . . .	Rodez. . . . .	90.
		Landas. . . . .	Mont-de-Marsan. . . . .	40.
		Gers. . . . .	Auch. . . . .	100.
		Altos Pirineos. . . . .	Tarbes. . . . .	110.



Bearnes . . .	Bajos Pirineos . Pau . . . . .	130.
	Alto Loira . . . Le-Puy . . . . .	140.
	Ardeche . . . Privas . . . . .	40.
	Locere . . . Mende . . . . .	60.
Langüedoc . .	Gard . . . Nimes . . . . .	440.
	Tarn . . . Alby . . . . .	120.
	Herault . . . Mompeller . . . . .	400.
	Alto Garona . . Tolosa . . . . .	840.
	Aude . . . Carcasona . . . . .	190.
Foix . . . . .	Arriège . . . . . Foix . . . . .	50.
Rosellon . . .	Pirineos Orient. <sup>s</sup> Perpiñan . . . . .	200.
	Iserre . . . . . Grenoble . . . . .	300.
Delfinado . .	Drome . . . . . Valence . . . . .	130.
	Altos Alpes . . . Gap . . . . .	80.
Condado Ve-		
nesino y de	Vaucluse . . . Avignon . . . . .	320.
Avignon . . .		
	Bajos Alpes . . . Digue . . . . .	40.
Provenza . .	Bocas del Ródano. Marsella . . . . .	1560.
	Var . . . . . Draguiñan . . . . .	80.
Córcega . . .	Córcega . . . Ajaccio . . . . .	120.

379. *Poblaciones principales.*—*París*, capital de Francia y sede arzobispal con un millon de habitantes, tiene 20 puentes sobre el Sena, plazas con monumentos públicos, calles espaciosas, muelles y paseos deliciosos; sobresaliendo entre sus muchos y magníficos edificios el Louvre, el cuartel de inválidos, el Palacio Real, la Bolsa, algunos teatros y las iglesias de Nuestra Señora, la Magdalena, S. German, S. Sulpicio &. Sus establecimientos científicos, literarios y de beneficencia son muchísimos, entre los primeros se distinguen la *universidad*, el *instituto*, la escuela politécnica, el museo de historia natural y la inmensa biblioteca real. La industria es vastísima y varios caminos de hierro contribuyen á su actividad y movimiento mercantil.

*Lila*, *Cambray*, *Valenciennes* y *Metz*, plazas fuertes en la frontera del norte, con mucha industria, especialmente de encages y terciopelos; y *Sedan* con fábricas de paños



finos.— En la frontera del E. se hallan *Strasburgo*, *Belfort*, *Besanzon* y *Grenoble*, plazas fuertes y pueblos de mucha industria y comercio.

*Ruan*, célebre por sus tejidos de algodón; *Elbeuf* y *Louviere* por los paños, y *Mulhausen* por las telas pintadas. *Lyon* es la segunda ciudad de Francia por su poblacion, su comercio interior y su industria, particularmente de manufacturas de seda. *San Etienne* (Departamento del Loira) notable por sus fábricas de cintas de seda y aun mas por sus fábricas de armas y quincalla, por lo que suele llamarse el Birmingham frances.

*Reims*, *Tours*, *Orleans*, *Bourges*, *Aix*, *Arlés*, *Aviñon* y *Tolosa*, son poblaciones muy nombradas en la historia de Francia.

Los principales establecimientos de la marina de guerra se hallan en los puertos de *Cherbourg*, *Brest*, *Rochefort* y *Tolon* (Toulon); este último en el Mediterraneo. *Havre de Gracia*, *Nantes* sobre el Loira, *Burdeos* sobre el Garona, y *Marsella* en el Mediterraneo, son las estaciones de los vapores que mantienen ordinarias comunicaciones con los paises ultramarinos.—Tambien son puertos importantes, en el Atlántico, *Dunkerque*, *Calais*, *Boloña* (Boulogne), *San Maló*, *Vannes*, *la Rochela* y *Bayona*; y en el Mediterraneo, *Port-Vendres*, *Cette*, *Marsella* y *Freyus*.

*Ajaccio*, en Córcega, es la patria de Napoleon. Ademas de esta isla, pertenecen á la Francia otras de corta extension en el Mediterraneo y varias otras en la costa del Atlántico.



### §. 6.º

#### *Reino de Bélgica.*

380. *Situacion y límites.* Se halla entre los 49º y



52° de latitud N. y 6° y 10° de longitud E.; confinando al N. con los Países Bajos, al E. con el mismo reino (Limburgo y Luxemburgo) y la Prusia Riniana, al S. con Francia y al O. con el mar del Norte.

381. *Extension y poblacion.* Su superficie es de poco mas de 900 leguas cuadradas, llegando su poblacion á 5 millones de almas.

382. *Rios.* Este reino está bañado por diferentes rios de facil canalizacion á saber: el *Escalda* (Schelde) que nace en Francia, baña á Gante y Amberes, pasando á los Países Bajos para desaguar en el mar del Norte, despues de recoger las aguas del *Lys* y del *Dyle*: y el *Mosa* (Maás) nace igualmente en Francia, pasa por Lieja y entra en el mismo mar por dos bocas.

383. *Clima, producciones é industria.* El clima es templado, pero húmedo, lo que, unido al mas esmerado cultivo, contribuye á que el suelo produzca muchos pastos, lino, cáñamo, granos, patatas, tabaco y algo de vino. Las abundantes minas de zinc, hierro y sobre todo de carbon dan pábulo á su floreciente industria, la principal base de su riqueza y prosperidad. El comercio es sumamente activo á favor de los muchos canales y ferro-carriles que cruzan el reino, cuya construccion no ha ofrecido las dificultades que en otros paises por lo llano del terreno.

384. *Gobierno y religion.* La mayor parte de los belgas son católicos, pero hay absoluta libertad de cultos. El gobierno es monárquico representativo.

385. *Division.* Se divide en 9 provincias, subdivididas en distritos.

386. *Poblaciones.* *Bruselas*, sobre el Senne, *capital del reino* y de la provincia del *Brabante*, con 108000 habitantes, buenos edificios como la casa de Villa y la iglesia de Sta. Gúdula, muchos establecimientos científicos y literarios, especialmente la *universidad*, sostenida por particulares en oposicion á la de Lovaina que lo es por el clero. Se distingue ademas por su industria que consiste principalmente en la reimpresion de las obras que se publican en Francia.—En esta provincia se halla *Wa-*



terloó célebre por la derrota de Napoleon en 1815. *Lo-  
vaina* (Lowen) con 24000 almas, mucha industria y co-  
mercio y una *universidad* célebre, dirigida por el clero  
católico.

*Amberes*, capital de la *provincia de su nombre*, con  
80000 almas, mucha industria, un magnífico arsenal y el  
puerto de mas comercio del reino. *Malinas* con magní-  
fica catedral, silla del primado del reino: es el centro del  
sistema de ferro-carriles de Bélgica. *Brujas* con 44000 al-  
mas, capital de la *Flandes Occidental*, con mucho co-  
mercio é industria, floreciente ya en la edad media. *Os-  
tende* y *Niuport*, puertos muy concurridos en el mar del  
Norte.

*Gante* con 100000 almas, capital de la *Flandes Orien-  
tal*, es la ciudad mas industriosa de Bélgica en hilados y  
tejidos de algodón.

*Hasselt* con 8000 almas, capital de la parte belga del  
ducado de *Limburgo*.

*Lieja* (Lüttich) con 70000 almas, capital de la *provin-  
cia de su nombre*, una de las ciudades mas industriosas  
de Europa, especialmente en fábricas de armas de fuego:  
en sus alrededores hay abundantísimas minas de carbon.  
*Verviers* con 20000 almas y muchas fábricas de paños y  
casimires.

*Mons* (Bergen) con 22000 almas, capital del *Henao* con  
soberbia fortaleza y las mejores explotaciones de carbon  
del continente europeo. *Charleroy* y *Turnay*, plazas fuer-  
tes y poblaciones muy industriosas.

*Namur*, con 22000 almas, en la confluencia del *Sambre*  
y *Mosa*, capital de la *provincia de su nombre*, plaza  
fuerte, con industria y comercio florecientes.

*Arlon*, pequeña poblacion, capital de la parte belga del  
ducado de *Luxemburgo*.





*Reino de los Países Bajos.*

387. *Situacion y límites.* Al N. tiene el mar del Norte, al E. la Confederacion Germánica (Hannover y algunas provincias de Prusia), al S. la Bélgica, al O. el mar del Norte: se halla entre los 51º y 54º de lat. N. y los 7º y 11º de long. E., no comprendiendo la parte que le corresponde en el ducado de Luxemburgo.

388. *Extension y poblacion.* Su extension es de poco mas de 10 leguas cuadradas que pueblan unos 3 millones de habitantes.

389. *Rios y lagos.* El *Escalda* viene de Bélgica y desagua por dos bocas (*occidental y oriental*) en el mar del Norte, formando la mayor parte de las islas de que se compone la provincia de Zelanda. El *Mosa* viene tambien de Bélgica, recibe á la derecha el *Wahal* y el *Leck*, brazos del Rhin, y entra en el mar del Norte por dos bocas principales. El *Rhin* viene de Prusia y se divide en varios brazos, el *Wahal* y el *Leck* á la izquierda que se unen al *Mosa*, el de *Issel* á la derecha que desagua en el *Zuiderzée* y el único brazo que conserva el nombre de Rhin, pasa por Utrecht y Leiden á perderse en el mar del Norte. El *Harlem* es el principal de los lagos del pais.

390. *Clima, producciones é industria.* El clima es frio y muy húmedo. El suelo llano y arenoso produce algunos granos á beneficio de un esmerado cultivo, y muchos pastos en que se cria excelente ganado vacuno, que proporciona al comercio manteca y queso muy extimados. La industria y el comercio, florecientes ya desde los siglos medios, han dado riquezas, poder é importancia á esta nacion de pequeño territorio, y conquistado, por decirlo asi, sobre el mar y los rios. Estos se hallan contenidos por fuertes diques y en parages corren mas elevados que el suelo comarcano.

391. *Religion y gobierno.* Se toleran todas las religiones, pero la mas generalizada es la calvinista



(135, 2.<sup>a</sup>): el gobierno es monárquico representativo.

392. *Division*. Este reino se halla dividido en 12 provincias, contando los ducados de *Limburgo* y *Luxemburgo* que forman parte de la Confederación Germánica.

393. *Poblaciones*. *La Haya* (Haag) con 600 almas, cerca del mar, hermosa población con muchos establecimientos científicos, *capital de la Holanda Meridional* y de todo el reino, como residencia ordinaria del Rey, de las cámaras y de las demás autoridades. *Leiden* con universidad, *Dordrecht* con un buen puerto y *Rotterdam* con 800 almas y muchísimo comercio, son poblaciones muy importantes.

*Leuwarden*, *Groninga* y *Assen* son capitales de las provincias de *Frisia*, *Groninga* y *Drenthe*.

*Amsterdam* con 2200 almas, sobre el magnífico canal llamado del *Norte*, con hermosos edificios, establecimientos científicos y literarios, mucha industria y gran comercio. Por su importancia es mirada vulgarmente como la *capital del reino*. *Harlem* con 240 almas, capital de la *Holanda Septentrional*, con mucha industria y gran cultivo de flores. *Utrecht*, *Nimega* y *Zwolle*, poblaciones importantes, capitales de las provincias de *Utrecht*, *Güeldres* y *Over-Isel*: la primera con universidad, la segunda es plaza fuerte muy importante.

*Middelburgo* con mucha industria y comercio, capital de la provincia de *Zelanda*, formada casi por siete islas en las desembocaduras del Mosa, Rhin y Escalda. *Flesinga*, plaza fuerte y apostadero de la marina militar.

*Bois-le-Duc* (S.-Hertogenbosch) con 220 almas, y fábricas de telas, plaza fuerte, capital del *Brabante*. *Breda* y *Berg-op-Zoom*, plazas fuertes.

*Maestricht*, sobre el Mosa, es plaza fuerte con alguna industria; y sin embargo de ser capital del ducado de *Limburgo*, no pertenece á la Confederación Germánica.

*Luxemburgo*, capital del ducado de este nombre, tiene 120 almas y alguna industria. Es una de las plazas fuertes (409) de la Confederación Germánica, cuyo gobernador es nombrado por el Rey y aprobado por ella.



*Reino de Prusia.*

394. *Situacion y límites.* Se halla entre los 49º y 56º de lat. N. y los 9º y 26 <sup>1</sup>/<sub>2</sub>º de long. E. El reino de Prusia se compone de dos partes desiguales, separadas por los estados de Brunswick, Hesse, Waldeck, Lippe y Nassau, y se pudieran distinguir con los nombres de *Oriental y Occidental*, segun su situacion.—La parte Oriental tiene al N. el Báltico, al E. el imperio Ruso y el de Austria, al S. este último y al O. varios estados de la Confederacion Germánica.—La parte Occidental tiene al N. los Países-Bajos y el Reino de Hannover, al E. otros estados alemanes, al S. la Francia y al O. los reinos de Bélgica y Países-Bajos.

395. *Poblacion y extension.* La poblacion llega á 16 millones de almas que ocupan unas 90 leguas cuadradas.

396. *Rios.* En el mar Báltico desaguan: el *Niemen* ó *Memel* que viene de Rusia y pasa por Tilsit: el *Pregel* que pasa por Koenisberg: el *Vístula* que viene de Austria, baña á Torn, se divide en tres brazos, desaguando el principal cerca de Dantzick: el *Oder*, nace tambien en Austria y riega á Breslau, Francfort y Stettin. En la desembocadura de estos rios se forman tres grandes esteros llamados *Kurisch-Haff*, *Frisch-Haff* y *Stettiner-Haff*.—En el mar de Alemania desagua el *Elba* que recibe á la derecha el *Havel*, enriquecido con el *Spree* que baña á Berlin; á la izquierda el *Mulda* y *Saale*. El *Weser*, *Ems* y *Rhin* bañan la parte Oriental, pasando los dos primeros al reino de Hannover y el último á los Países-Bajos. El Elba, Oder y Vístula se comunican por medio de varios canales.

397. *Clima, producciones é industria.* En la parte Oriental el clima es frio y húmedo, y en la Occidental bastante templado, especialmente á las orillas del Rhin. En estas se cogen vinos muy extimados, frutas y azafran, y en general abundan los granos, patatas, lúpulo, cáñamo



y lino: los caballos son excelentes y se mejoran y cruzan las razas con el mayor esmero; y lo mismo se hace con el ganado lanar que es numeroso. En las costas del Báltico se encuentra sucino y en varias partes ricas minas de carbon, hierro, cobre y zinc. Estos y otros minerales dan pábulo á su floreciente industria, que consiste ademas en paños, tapices, porcelana, joyeria &c. El comercio es muy extenso.

398. *Religion y gobierno.* La religion luterana y la calvinista son las dominantes; pero desde 1817 se han unido muchos de sus sectarios, formando la *iglesia evangélica*. Los demas cultos son tolerados. El gobierno es monárquico moderado, antes por los estados provinciales y actualmente por cámaras legislativas.

399. *Division.* La Prusia se divide en 8 provincias á saber: *Prusia, Posen, Pomerania, Brandeburgo, Sillesia, Sajonia, Wesfalia* y la del *Rhin*, y tres pequeños territorios enclavados en otros estados de la Confederacion. Las 6 últimas forman parte de la Confederacion Germánica; y todas ellas se dividen en 25 gobiernos y estos en varios círculos.

400. *Poblaciones.* *Berlin*, sobre el *Spree*, con mas de 300000 almas, *capital* del reino y de la provincia de *Brandeburgo*, es una de las mas hermosas ciudades de Europa, tiene un obispo de la nueva iglesia evangélica, *universidad* muy concurrida, bibliotecas, museo egipcio de pintura y escultura, de historia natural, jardin botánico, escuela de artes y oficios y varios establecimientos de beneficencia: entre sus edificios sobresalen el palacio Real, el arsenal y la magnífica puerta de *Brandenburgo*: la industria y el comercio se hallan muy florecientes, contribuyendo á su actividad varios ferro-carriles.—*Postdam*, con 34000 almas, mucha industria y una numerosa guarnicion, es sitio Real con soberbio palacio.—*Francfort*, sobre el *Oder*, con 24000 almas, *capital*, como la anterior, de un gobierno.

*Stettin*, con 38000 almas, *capital* de la *Pomerania* y del gobierno de su nombre, plaza fuerte á la izquierda del *Oder*, industriosa y comerciante. *Stralsund*, *capital*



de gobierno con puerto bien defendido. *Greifswalde* con *universidad* y algun comercio. De esta provincia dependen varias islas del Báltico, siendo las principales *Rugen*, *Usedom* y *Wollin*.

*Königsberg*, sobre el Pregel, con 700 almas y *universidad*, *capital* de la provincia de *Prusia* y del gobierno de su nombre, es plaza fuerte: *Pillau* en la boca del *Frisch-Haff* es el puerto de esta importante ciudad.—*Memel* en la parte mas septentrional de *Prusia*, y *Dantsick* con 600 almas, *capital* del gobierno de su nombre, son puertos de mucho comercio. *Tilsit* con 120 almas, célebre por la entrevista de *Napoleon* y *Alejandro de Rusia*. *Elbing*, sobre un brazo del *Vístula*, y *Thorn*, sobre el mismo rio, patria de *Copérnico*, son ciudades industriales.

*Posen* (*Poznan*), *capital* de la provincia (gran ducado de *Posen*) y del gobierno de su nombre, con 360 almas, fábricas de paños y ferias concurridas.—*Bromberg* *capital* de gobierno, y *Lissa* son poblaciones de alguna consideracion. *Gnesen* en los confines de la *Polonia* tiene un arzobispo católico.

*Breslau* con 960 almas, sobre el *Oder*, es la *capital* de la *Silesia* y del gobierno de su nombre, la segunda ciudad de *Prusia*: tiene *universidad* y otros establecimientos científicos y de beneficencia, buenos edificios y mucha industria y comercio.—*Glogau* y *Neisse* buenas poblaciones y plazas fuertes. *Gorlitz* con deliciosos alrededores y grandes fábricas de telas. *Tarnowitz* con minas de zinc las mas abundantes de Europa.

*Magdeburgo* con 500 almas, *capital* de la *Sajonia* y de gobierno, es plaza muy fuerte con mucha industria y comercio que hace por el *Elba* y por varios ferro-carriles con *Dresde*, *Berlin* y otras poblaciones. *Halle*, sobre el *Saale*, con *universidad* muy nombrada, otros establecimientos científicos y buenos edificios.—*Erfurt* con 280 almas, *capital* del gobierno de este nombre, plaza fuerte lo mismo que *Torgau*.

401. *Munster* (\*) con 240 almas, *capital* de *Wes-*

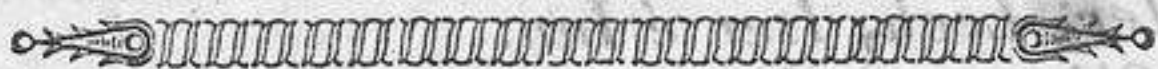
---

(\*) *Esta y las siguientes poblaciones pertenecen*



*falia* y de gobierno, con buenas iglesias, establecimientos científicos y un canal que contribuye á la actividad de su comercio.—*Minden*, á la izquierda del *Weser*, es *capital* del gobierno de su nombre. *Bielefeld* con fábricas de lienzo y grandes establecimientos de blanqueo.

*Colonia* (*Koln*) con 720 almas, *capital* de la provincia del *Rhin* y de gobierno y silla de un arzobispo católico, cuya catedral de estilo gótico es de las mas hermosas de Alemania: tiene otros edificios notables, pero calles estrechas; su puerto franco es una de las principales escalas de los vapores del *Rhin*, lo que unido al camino de hierro que va á Bruselas y otro á Minden y Berlin, contribuyen á la prosperidad de su comercio.—Sobre el *Rhin* que atraviesa esta provincia se hallan: *Wesel*, plaza fuerte con industria y comercio floreciente; *Dusseldorf* con 280 habitantes, *capital* de su gobierno, con grandes fábricas de tejidos de lana y escala de los vapores del *Rhin*. *Ruhrort* con abundantes minas de carbon y grandes establecimientos para la construcción de máquinas de vapor: *Bonn* con universidad y otros establecimientos literarios: *Coblenza* con 150 almas en la confluencia del Mosela con el *Rhin*, puerto franco y escala de los vapores de este rio: es plaza fuerte con fortificaciones en que pueden establecerse mas de 1000 hombres. Al O. del *Rhin* se hallan tambien, *Cleves*, *Krefeld*, *Aix-la-Chapelle* (*Aquisgran*) con 400 almas, y *Treveris* con 160, ciudades industriales y las dos últimas *capitales* de gobierno.—A la derecha del *Rhin* sobresalen *Elberfeld* y *Barmen* con 300 almas cada una, poblaciones modernas muy industriales.



### §. 9.º

#### *Confederacion Germánica.*

402. *Situacion y límites.* Se halla entre los 45º y  


---

 á la parte occidental (394).



55° de lat. N. y los 8.° y 23° de long. E.; confinando al N. con el mar de Alemania, reino de Dinamarca y el Báltico; al E. con las provincias de Prusia y Austria que no pertenecen á la Confederacion, la Polonia y la Turquía; al S. con otras provincias de Austria, el mar Adriático y la Suiza, y al O. con Francia, Bélgica y los Países Bajos.

403. *Extension y poblacion.* La Confederacion Germánica, comprendiendo todos los países que oficialmente la constituyen, tiene unas 20<sup>0</sup> leguas cuadradas de superficie, habitadas por cerca de 40 millones de almas; pero no tomando en cuenta mas que los estados que corresponden completamente á la Confederacion, la superficie no llega á 10<sup>0</sup> leguas cuadradas, ni la poblacion á 15 millones.

404. *Rios.* Riegan este país los ríos siguientes: en el mar del Norte desagua el *Rhin*, que nace en Suiza, forma el lago de *Constanza* y recibe á la derecha el *Mein*, *Necker* y otros varios: el *Rms* que nace en *Wesfalia* y cerca de su desembocadura sirve de límites entre Hannover y los Países Bajos: el *Weser*, formado por la reunion del *Werra* y *Fulda*, que baña á Brema: el *Elba* que nace en Bohemia, pasa por Sajonia, Prusia, Hannover y Hamburgo, recibiendo á la derecha el *Havel* y á la izquierda el *Mulda* y *Saale*.—En el Báltico desembocan varios ríos, entre los cuales debe mencionarse el *Oder* que pertenece á la parte Prusiana de la Confederacion.—En el mar Negro desagua el *Danubio* que nace en el gran ducado de Baden, atraviesa los reinos de Wurtemberg y Baviera é imperio de Austria y pasa á Turquía, recogiendo á la izquierda el *Nab* y á la derecha el *Iller*, *Lech*, *Iser* é *Inn*.

405. *Clima, producciones é industria.* El clima es húmedo y en algunas partes frio; pero el terreno cortado por diferentes cordilleras, produce granos, frutas, lúpulo, algo de tabaco, azafran, lino, cáñamo y en las orillas del Rhin, vinos muy estimados: hay tambien minas de plata, cobre, hierro, mercurio &c. La industria se halla muy desarrollada y contribuyen á su actividad mercantil, los ríos



navegables, los muchos caminos y algunas líneas de ferrocarriles.

406. *Religion y gobierno.* La religión cristiana, católica ó protestante, es la mas generalmente admitida, pero se toleran el judaismo y otros cultos. El gobierno es una confederación (137) que tiene por objeto la independencia y seguridad de los estados que la componen: los negocios generales de la Confederación se tratan en la *Dieta* que se reúne en Franfort sobre el Mein, compuesta de los representantes de los diversos estados, presididos por el de Austria. El gobierno particular de cada estado, es en general el representativo, ó el monárquico moderado por estados provinciales. Las repúblicas son cuatro.

407. *Division.* Esta Confederación formaba antes de la revolución francesa el *imperio de Alemania*, compuesto de mas de 300 estados, á cuyo frente se hallaba el emperador de Austria, y se dividía en 9 círculos, á saber: *Wesfalia, Alta Sajonia, Baja Sajonia, Franconia, Alto Rin, Bajo Rin, Baviera, Suavia y Austria*, y algunos otros países no comprendidos en los círculos. A principios de este siglo, cuando Napoleón se hallaba en su mayor grado de poder, se formó la Confederación del Rin con parte de estos estados, y en 1815 el congreso de Viena constituyó la actual Confederación Germánica, compuesta de unos 40 estados (\*) con diferentes títulos, é independientes entre si. Entre ellos Austria, Prusia, Dinamarca y los Países Bajos no pertenecen sino en parte á la Confederación.

408. La tabla siguiente comprende, empezando por el N., los estados de la Confederación, la población de cada uno y la capital con el número de sus habitantes.

---

(\*) *La clasificación geográfica de la mayor parte de estos estados es muy dificultosa por componerse de territorios separados entre si ó enclavados unos en otros.*



<i>Estados.</i>	<i>Poblacion.</i>	<i>Capitales y sus habitantes.</i>
Dinamarca. ( <i>Ducado de Holstein y Lauemburgo</i> ). . . . .	5000	Glückstadt. . . 60
Lubeck. ( <i>República</i> ). . . . .	470	Lubeck. . . . . 260
Hamburgo. ( <i>República</i> ). . . . .	1670	Hamburgo. . . 1340
Hannover. ( <i>Reino</i> ). . . . .	1.8000	Hannover. . . 300
Oldemburgo. ( <i>Gran ducado</i> ). . . . .	2800	Oldemburgo. . . 80
Kniphausen. ( <i>Señorío</i> ). . . . .	30	Kniphausen. (Palacio) . . . 50
Brema. ( <i>República</i> ). . . . .	730	Brema. . . . . 440
Mecklemburgo-Schwerin. ( <i>Gran ducado</i> ). . . . .	5000	Schwerin. . . . 150
Mecklemburgo-Strelitz. ( <i>Gran ducado</i> ). . . . .	940	Strelitz. . . . . 70
Prusia. ( <i>Reino</i> ). . . . .	120000	Berlin. . . . . 3000
Lippe-Detmold. ( <i>Principado</i> ). . . . .	1040	Detmold. . . . . 30
Schauenburgo-Lippe. . . . .	320	Bückeburgo. . . 30
Brunswick. . . . .	2680	Brunswick. . . 380
Anhalt-Dessau. . . . .	630	Dessau. . . . . 120
Anhalt-Bernburgo. . . . .	470	Bernburgo. . . . 60
Anhalt-Köthen. . . . .	420	Köthen. . . . . 60
Paises-Bajos. ( <i>Gran ducado de Luxemburgo y de Limburgo</i> ). . . . .	3770	Luxemburgo. . . 120
Waldeck. ( <i>Principado</i> ). . . . .	580	Corbach. . . . . 2.400
Nassau. ( <i>Ducado</i> ). . . . .	4140	Wiesbaden, . . 120
Hesse-Cassel ó Electoral. ( <i>Gran ducado</i> ). . . . .	7320	Cassel. . . . . 300
Hesse-Darmstadt. ( <i>Gran ducado</i> ). . . . .	8350	Darmstadt. . . . 300
Hesse-Homburgo. ( <i>Landgraviato</i> ). . . . .	240	Homburgo. . . . 3.500
Francfort. ( <i>República</i> ). . . . .	660	Francfort. . . . 540



Sajonia-Weimar. ( <i>Gran ducado</i> ). . . . .	2520	Weimar. . . . .	120
Sajonia-Altemburgo. ( <i>Ducado</i> ). . . . .	1270	Altemburgo. . . . .	140
Sajonia-Meiningen-Hildburghausen ( <i>Ducado</i> ). . . . .	1570	Meiningen. . . . .	60
Sajonia-Coburgo-Gotha. ( <i>Ducado</i> ). . . . .	1440	Coburgo. . . . .	90
Schwarzburgo-Rudolstadt. ( <i>Principado</i> ). . . . .	690	Rudolstadt. . . . .	40
Schwarzburgo-Sondershausen. ( <i>Principado</i> ). . . . .	580	Sondershausen. . . . .	40
Reuss-Greiz. ( <i>Principado</i> ). . . . .	340	Greiz. . . . .	70
Reuss-Schleiz. ( <i>Principado</i> ). . . . .	400	Schleiz. . . . .	4.800
Reuss-Lobenstein-Ebersdorf. ( <i>Principado</i> ). . . . .	350	Ebersdorf . . . . .	1.200
Sajonia. ( <i>Reino</i> ). . . . .	1.8000	Dresde. . . . .	700
Austria. ( <i>Imperio</i> ). . . . .	120000	Viena. . . . .	4000
Baviera. ( <i>Reino</i> ). . . . .	4.5000	Munich. . . . .	1000
Baden. ( <i>Gran ducado</i> ). . . . .	1.4000	Carlsruhe. . . . .	200
Wurtemberg. ( <i>Reino</i> ). . . . .	1.7000	Stuttgart. . . . .	380
Hohenzollern-Sigmaringen ( <i>Principado</i> ). . . . .	450	Sigmaringen. . . . .	1.600
Hohenzollern-Hechingen. ( <i>Principado</i> ). . . . .	200	Hechingen. . . . .	30
Liechtenstein. ( <i>Principado</i> ). . . . .	60	Liechtenstein. . . . .	700

409. *Capital y plazas federales.* Francfort, sobre el Mein, debe de ser considerada como la *capital de la Confederacion* por reunirse en ella la dieta: tiene buenos edificios, calles estrechas, alguna industria y mucho comercio que hace por diferentes caminos de hierro.— Las fortalezas federales son *Luxemburgo*, en el ducado de su nombre (393), *Maguncia* en el de Hesse-Darmstadt, *Landau* y *Germersheim* en el reino de Baviera, *Rastadt* en el gran ducado de Baden y *Ulma* en el rei-



no de Wurtemberg: todas son poblaciones de consideracion y algunas de mucho comercio.

410. *Estados principales y sus poblaciones.* El REINO DE HANNOVER se halla dividido en seis gobiernos y la comandancia de las minas de *Klausthal*.—*Hannover*, ciudad hermosa con fábricas y establecimientos literarios, *capital* del reino y de un gobierno.—*Hildesheim*, *Luneburgo*, *Osnabruck* y *Gottinga* son las ciudades mas notables del reino, la última con *universidad* muy nombrada. *Stade*, *Emden*, y *Leer* son puertos de mucho comercio.

411. El REINO DE SAJONIA, se divide en 4 círculos ó distritos que toman el nombre de sus capitales.—*Dresde*, *capital* del reino y de distrito con industria floreciente y mucho comercio, establecimientos literarios, tres grandes bibliotecas y soberbias colecciones de bellas artes.—*Leipsick*, *Budissin* y *Zwickau*, son *capitales* de distrito, la primera con 500 almas, *universidad*, mucha industria, muchísimo comercio, especialmente en libros, y una de las *ferias* mas concurridas de Europa: es uno de los puntos centrales de los varios ferro-carriles de la Confederacion. *Freiberg* con ricas minas de plata y una *escuela* de mineralogia muy nombrada. *Chemnitz*, y *Plauen*, con muchísima industria; la primera particularmente en tejidos de algodón.

412. EL REINO DE WURTEMBERG está dividido en 4 círculos.—*Stuttgart*, cerca del Necker, es la *capital*, ciudad hermosa con establecimientos literarios, muchas imprentas y variada industria.—*Elwangen*, *Luisburgo*, (Ludwigsberg) *Reutlingen* y *Ulma*, son *capitales* de círculo y ciudades muy industriosas. *Hall*, *Heilbronn* y *Tubingen* con *universidad*, son las poblaciones mas importantes del reino. *Friedrichshafen*, pequeño puerto franco en el lago de Constanza.

413. El REINO DE BAVIERA, es el mas importante, extenso y rico de los estados que pertenecen completamente á la Confederacion: está dividido en 8 provincias ó círculos.—*Munich* (München), su *capital* es una de las ciudades mas notables de Alemania en ciencias y artes,



tiene *universidad*, ricos museos, teatros y varias iglesias y palacios con preciosos cuadros.—*Wurzburgo*, *Bamberga* y *Bayreuth*, buenas poblaciones con industria. *Nuremberg* con 46000 habitantes, es la ciudad mas industriosa del reino y con muchísimo comercio. *Ingolstadt*, *Passau* y *Ratisbona* se hallan sobre el Danubio, siendo la última una de las principales escalas de los vapores que le surcan. En sus inmediaciones está el *Walhalla*, especie de panteon, dedicado por el rey Luis de Baviera á los hombres notables de Alemania. *Ausburgo* con 36000 almas, ciudad industriosa y comerciante con un ferro-carril que va á Munich.—*Spira* con 10000 almas, capital del *Palatinado*, círculo separado de las demas provincias del reino y situado á la izquierda del Rhin.

414. *Poblaciones de algunos otros estados*.—*Rostock* con 20000 almas y *Wismar* con 10000, son puertos en el Báltico con mucho comercio é industria: pertenecen al gran ducado de Mecklemburgo-Schwerin.—*Cassel*, hermosa ciudad destinada á ser uno de los principales centros de los ferro-carriles de Alemania.—*Fulda*, sobre el rio de su nombre, y *Hanau*, cerca del Mein, corresponden al Hesse-Electoral.—*Baden*, célebre por sus aguas termales, *Hildelberg* y *Friburgo* por sus universidades, y *Constanza*, sobre el lago de su nombre, pertenecen al gran ducado de Baden.

415. *Lubeck*, en la desembocadura del Trave en el Báltico, con mucha industria y comercio: en el siglo XIV y XV era la capital de la *Liga Hanseática*.—*Hamburgo*, á la derecha del Elba, es el puerto de mas comercio de Alemania y el principal depósito de géneros coloniales en Europa: tiene fábricas de tejidos de seda, hilo y algodón, de curtidos &c.—*Brema*, con mucho comercio, alguna industria y un buen puerto en la desembocadura del Weser.—*Francfort* (409), sobre el Mein.





*Suiza ó Confederacion Helvética.*

416. *Situacion y límites.* Confina al N. con Francia y la Confederacion Germánica, al E. con la misma (Austria), al S. con Lombardia y Cerdeña y al O. con Francia. Se halla entre los 46° y 48° de lat. N. y los 9° y 14° de long. E.

417. *Extension y poblacion.* Su superficie es de 1200 leguas cuadradas, pobladas por 2.200.000 habitantes.

418. *Rios y lagos.* El *Rhin* nace en el canton de los Grisones, á poco sirve de límites entre Suiza y el Tirol, atraviesa el lago de *Constanza*, forma mas abajo de *Schaffuse* la cascada de *Lauffen*, baña á Basilea y pasa á servir de límites entre Francia y Alemania. El *Aar*, es el mayor de los rios que pertenecen exclusivamente á Suiza, nace en el canton de Berna, forma los lagos de *Brienz* y *Thun*, riega á Berna, Soleura y Aarau y desagua en el *Rhin*, despues de recoger á la derecha el *Gross-Emmen*, el *Reuss* que atraviesa el lago de los *Cuatro Cantones*, el *Limmat* que recoge las aguas del lago *Wallenstadt* y atraviesa el de *Zurich*. A la izquierda el *Aar* recibe al *Thiele* que atraviesa los lagos de *Neufchatel*, *Morat* y *Bienne*.—El *Ródano* tiene su origen en los ventisqueros del *Grimsel* en el canton de *Valais*, atraviesa el lago de *Ginebra* ó *Leman* y pasa á Francia (374).—El *Tesino* nace en el monte *S. Gotardo*, baña el canton de su nombre, atraviesa el lago *Mayor* y desemboca en el *Pó* (327).

419. *Clima, producciones é industria.* La Suiza ocupa los elevados valles, formados por los Alpes y sus ramales; el clima es por consiguiente húmedo en general y frio, excepto en algunas hondonadas. En ellas, á favor de un esmerado cultivo, se dan vinos regulares, algunos granos, frutas, cáñamo y lino. En sus abundantes pastos se mantiene excelente ganado vacuno que proporciona mucha leche con que se fabrica queso muy extimado. Se benefician varias clases de minerales y la industria está



muy floreciente, particularmente en los cantones del E. y O.; pero las aduanas extranjeras, que por todas partes cercan la Suiza, contribuyen mucho á impedir el desarrollo de su comercio exterior.

420. *Religion y gobierno.* Unos cantones son católicos, otros protestantes y algunos mistos, pero en todos hay tolerancia religiosa. 90000 habitantes son católicos y unos 2000 judios.—La Suiza forma una confederacion de 22 cantones cuyos intereses generales se tratan en la dieta (*Tagsatzung*), compuesta de los diputados de todos los cantones, presidida por el *Burgomaestre* del canton Director (*Vorort*). Asi se llama el canton en cuya capital se reúne la dieta, alternando cada dos años entre Zurich, Berna y Lucerna. Esta es la capital en el corriente año de 1849 y lo será el siguiente. Cuando la dieta no está reunida, el despacho de los negocios generales corresponde al canton Director.—El gobierno particular de cada canton es republicano (137) democrático ó aristocrático.

421. *Division.* En 1815 se constituyó la confederacion dividiéndose á consecuencia de algunas agregaciones, en 22 cantones, pero desde 1830 algunos de ellos se han subdividido formando varias repúblicas ó confederaciones particulares, como se indica en la siguiente tabla que comprende los cantones y sus capitales.

<i>Cantones.</i>	<i>Capitales y número de habitantes.</i>
Basilea.	
La ciudad . . . . .	Basilea. . . . . 220.
El campo. . . . .	Liestall . . . . . 30.
Argovia. . . . .	Aarau. . . . . 40.
Zurich. . . . .	Zurich. . . . . 120.
Schaffuse. . . . .	Schaffuse. . . . . 60.
Turgovia. . . . .	Froenfeld. . . . . 30.
Berna. . . . .	Berna. . . . . 240.
Soleura. . . . .	Soleura . . . . . 40.
Lucerna. . . . .	Lucerna. . . . . 80.



Zug. . . . .	Zug. . . . .	30.
Unterwalden		
Alto Unterwalden. .	Sarnen. . . . .	20.
Bajo Unterwalden. .	Stanz . . . . .	20.
Schwiz. . . . .	Schwiz. . . . .	50.
Uri. . . . .	Altorf. , . . . .	1800.
Glaris. . . . .	Glaris . . . . .	40.
San Gall. . . . .	San Gall. . . . .	90.
Appenzell		
Appenzell exterior. .	Trogen. . . . .	20.
Appenzell interior. .	Appenzell. . . . .	20.
Neufchatel. . . . .	Neufchatel. . . . .	60.
Vaud. . . . .	Lausana. . . . .	140.
Friburgo. . . . .	Friburgo. . . . .	90.
Ginebra. . . . .	Ginebra. . . . .	280.
Valais. . . . .	Sion. . . . .	30.
Grisones		
Liga Cadea. . . . .	Coira ( <i>Chur</i> ). . . . .	50.
Liga Gris. . . . .	Ilanz. . . . .	570.
Liga de las 10 jurisdicciones . . . . .	Davos. . . . .	800.
	Bellinzona. . . . .	1400.
Tesino. . . . .	Lugano. . . . .	3600.
	Locarno. . . . .	1600.

422. *Poblaciones.* *Ginebra* (Geneve), la mayor poblacion de Suiza con 3000 almas, situada en el lugar en que el Ródano sale del lago Lemán, es la ciudad de mas comercio de la confederacion con mucha industria en relojes, obras de oro y plata, varios establecimientos científicos y literarios y muchas imprentas. *Basilea*, sobre el Rhin, con un ferro-carril que llega hasta Strasburgo: tiene *universidad*, rica biblioteca, varios establecimientos literarios y muchas fábricas de tejidos de seda, algodón, papel y guantes. *Zurich*, sobre el lago de su nombre, con *universidad* y muchas fábricas de algodón y manufacturas de seda. *Berna* con *universidad* y alguna industria: es capital del canton de mas poblacion de toda la Suiza y el de mayor extension, exceptuando aca-



so el de los Grisones.—El pequeño pueblo de *Thum*, sobre el lago de su nombre, es la principal población del *Oberland*, la comarca mas pintoresca de Suiza y la mas frecuentada por los extranjeros que quieren admirar las bellezas naturales de los Alpes Suizos.—*Neufchatel* con muchísima industria especialmente en relojes, lo mismo que todo el canton de que es capital: el cual se hallaba bajo la proteccion del Rey de Prusia hasta 1848 en que se ha declarado independiente.—



### §. 11.

#### *Imperio de Austria.*

423. *Situacion y límites.* Este dilatado imperio confina al N. con la Confederacion Germánica (Sajonia), Prusia y Rusia; al E con la última y el principado de Moldavia; al S. con los principados de Valaquia y Servia, el imperio Otomano, mar Adriático, Estados Pontificios y ducados Italianos, y al O. con la Cerdeña, Suiza y Confederacion Germánica (Baviera): y se halla entre los 42° y 51° de lat. N. y los 12° y 30° de long. E.

424. *Extension y poblacion.* Este imperio ocupa mas de 210 leguas cuadradas de superficie que habitan 39 millones de almas, repartidas asi: en las provincias Alemanas y la Esclavonia 18 millones; en Hungría, Transilvania y su frontera militar 16 millones; y en las posesiones de Italia ó reino Lombardo-Veneto 5 millones.—El Austria tiene derecho de poner guarnicion en *Ferrara*, *Comacchio* (Estado del Papa) y *Plasencia* (Ducado de Parma).

425. *Rios.* Nacen en este pais varios muy caudalosos que pasan á otros estados, como el *Oder* y el *Vístula* que desaguan en el Báltico (396); el *Dniester* que nace en la Galitzia y pasa á Rusia: el *Elba* que nace en los



montes Sudetes (152), atraviesa la Bohemia y entra en el mar del Norte, despues de recoger á la izquierda el *Eger* y el *Moldau* que baña á Praga.—El *Rhin* riega los confines occidentales del Tirol y entra despues en el lago de Constanza.—El rio mas caudaloso é importante del imperio es el *Danubio*, que le atraviesa de O. á E. por espacio de 200 leguas pasando por Linz, Viena, Presburgo, Comorn, Buda, Semlin y Orsova, en donde deja el territorio Austriaco. Sus principales afluyentes á la izquierda son el *Morawa* (March) que baña á Kremsier y Olmutz, el *Waag*, el *Gran* y el *Theiss*, el mayor de todos, enriquecido con las aguas del *Szamos*, *Koeres* y *Maros*; el *Aluta* que baña la Transilvania, el *Seret* y el *Pruth* la Galitzia. A la derecha recibe el Danubio el *Inn*, el *Ens*, el *Raab*, el *Drave* (Drau) aumentado con el *Mur*, y en fin el *Save* (Sau) que sirve de límites por parte de la Turquía.—Algunos de estos rios se comunican por medio de canales, como el *canal Francisco* entre el Danubio y el *Theiss*.

426. *Clima, producciones é industria.* Surcan al N. este dilatado pais las montañas de Bohemia y los Sudetes, al E. los Krapacks y hácia el mediodia los Alpes, quedando en el intermedio espaciosas llanuras, pantanosas algunas, como las de Hungría. Estos accidentes del terreno contribuyen á que el clima sea muy diverso: al N. y en los paises montuosos frio, templado en las orillas del Danubio y benigno en las del Adriático y del Pó (327). Las producciones son tambien muy variadas, como granos, vinos, frutas, cáñamo, lino, seda, azafran, tabaco, mucha madera de construccion, piedras preciosas, oro, plata, cobre, mucho hierro, sal y algo de mercurio. La industria se halla muy floreciente, excepto en Hungría y Transilvania. El comercio es activo y extenso, hallándose favorecido por rios navegables, varios canales y algunos ferro-carriles.

427. *Religion y gobierno.* La religion mas general es la católica con 15 arzobispos y 72 obispos; pero hay muchos judios y otros sectarios, especialmente de las iglesias griega y protestante. El gobierno era monárquico,



mas ó menos moderado, segun los diferentes territorios; pero en 4 de Marzo de este año, una nueva constitucion otorgada por el Emperador, ha hecho de los diversos paises y nacionalidades un imperio constitucional. En ella se procura dar unidad política á unos pueblos tan diferentes por su situacion y por el origen y los intereses de sus habitantes.

428. *Division.* Este imperio está dividido en los 15 gobiernos siguientes, algunos con el título de reinos: *Baja Austria* (Austria del Bajo Ens), *Alta Austria* (Austria del Alto Ens), *Bohemia*, *Moravia y Silesia*, *Tirol*, *Stiria*, *Carintia y Carniola*, *el Litoral*, *Galitzia*, *Dalmacia*, *Hungria*, *Transilvania*, *Confines militares*, *Lombardía y Venecia*. Los 7 primeros gobiernos y parte del 8.º y 9.º pertenecen á la Confederacion Germánica y todos estan subdivididos, segun su clase, en *círculos*, *delegaciones*, *condados* ó *generalatos*.

429. *Poblaciones.* *Viena* (Wien) con 400000 almas, *capital* del imperio, del gobierno de la *Baja Austria* (\*) y silla arzobispal, tiene *universidad*, la mas concurrida de Europa despues de la de París, magnífica biblioteca, museo de historia natural y otros varios establecimientos de ciencias, letras, artes y beneficencia. *Viena* se compone de la ciudad y de 34 arrabales populosos, extendidos por ambas orillas del Danubio: se distingue por su delicado gusto en la música, su activa industria y muchísimo comercio, el cual hace por medio de barcos de vapor, de que es una de las principales escalas en el Danubio y por varios caminos de hierro.—*Schöbrunn* y *Laxemburgo* son magníficos palacios de recreo del Emperador.

*Linz* con 24000 almas, buenas fortificaciones y escala de los vapores del Danubio, es la capital de la *Alta Austria*. *Steyer* con inmensas fábricas de hierro y acero.

---

(\*) *La Baja y Alta Austria componen el Archiducado de Austria.*



*Salzburgo* con un arzobispo, que era antiguamente soberano.

*Praga* con 110000 almas es la capital del reino de *Bohemia*, plaza fuerte, con silla arzobispal, *universidad* y otros establecimientos literarios, científicos y de beneficencia, muchas fábricas de tejidos, curtidos y cristales y extenso comercio: tiene hermosos edificios y magníficas iglesias. *Reichenberg* con 14000 almas, grandes fábricas de fundición de hierro, tejidos de algodón y paños: todos sus alrededores están llenos de establecimientos de esta clase. *Toeplitz* y *Carlsbad* notables por sus aguas minerales. *Przibram* y *Kuttentberg* con minas de plata, y la segunda también de cobre y plomo.

*Brunn*, capital de la *Moravia* y *Silesia*, con 40000 almas, cuya población aumenta cada día á favor de su floreciente industria. *Olmütz*, plaza fuerte, con 14000 almas, arzobispo, *universidad* y mucho comercio. *Kremsier* con 5000 almas, bonita población en la que tiene un soberbio palacio el arzobispo de *Olmütz*. *Iglau* con fábricas de paños y papel. *Austerlitz*, pequeño pueblo célebre desde 1805 por la batalla de los tres emperadores.—*Troppau*, con algunos buenos edificios y regular industria, es la principal población de la *Silesia*.

*Lemberg* (Leopol) con 60000 habitantes, capital de la *Galitzia* y antiguamente de la *Rusia Roja*, es una hermosa población con *universidad*, mucho comercio y alguna industria: residen en ella un arzobispo católico, otro armenio y otro griego unido. *Bochnia* y *Wieliczka* son pequeñas poblaciones, notables por sus abundantes minas de sal. *Jaroslau* con fábricas de paños. *Brody*, en la frontera de Rusia, con mucho comercio y 20000 habitantes, la mayor parte judíos. *Czernowitz*, sobre el Pruth, con 12000 almas, industria y comercio, es capital de la *Bukovina*, provincia ó círculo cubierto en gran parte de bosques.—*Cracovia* (Krakow) sobre el Vístula, con 40000 almas, *universidad*, industria y comercio: era la capital de la pequeña república de *Cracovia*, de unas 40 leguas de superficie, bajo la protección de Austria, Rusia y Prusia, en cuyos confines se encuentra. A consecuencia del



apoyo que solia dar á los polacos contra la Rusia, los monarcas protectores la agregaron al imperio de Austria.

430. *Buda* (Ofen), capital del reino de *Hungría* (\*) y residencia del *Palatino* ó *Virey*, se halla á la derecha del Danubio en frente de *Pesth*, pudiendo considerárselas como una sola poblacion de 1300 almas, correspondiendo 440 á Buda y 860 á Pesth. Aquella tiene aguas termales y algunos buenos edificios; y Pesth muchos establecimientos científicos y literarios, *universidad*, muchísima industria y comercio, que hace por el Danubio, en el cual es una de las principales escalas de los barcos de vapor. *Raab*, *Komorn* (Komarom) y *Stuhlweissenburg* son ciudades muy populosas. *Presburgo*, á la izquierda del Danubio, con 380 almas y establecimientos literarios: en ella se verificaba la coronacion de los reyes de Hungría. *Keskemet* con 370 almas, en medio de los arenales que se extienden entre el Danubio y el Theiss. *Zombor* con 220 almas, cerca el canal Francisco y *Neusatz* con 170 almas, á la izquierda del Danubio, son poblaciones muy considerables. *Schemnitz* y *Kremnitz* son notables por sus minas de oro y la primera por su célebre *escuela de mineralogia*.—*Eperies*, capital del círculo á la derecha del Theiss: *Erlau* con baños minerales y sede arzobispal: *Mischkolocz* con 280 almas y alguna industria, y *Tokay* con abundante cosecha de vinos.—*Debreczin* con 480 almas, capital del círculo á la izquierda del Theiss, tiene fábricas de tejidos de lana, de curtidos y mucho comercio. *Gross-Wardein*, con buena fortaleza y *Szegedin* con 340 almas, en la confluencia del Maros y Theiss.—*Eszek* con 120 almas, á la derecha del Drave es la principal poblacion de la *Esclavonia*.—*Warasdin* y *Karlstad* en la *Croacia*.—*Fiume*, en el golfo de Quarnero, con un puerto franco

---

(\*) Bajo el nombre de reino de Hungría se comprende la Hungría propia (dividida en cuatro círculos, subdivididos en condados y distritos), el reino de Croacia, el de Esclavonia y el Litoral Húngaro.



de mucho comercio, es la capital del *litoral húngaro*.— *Temeswar*, *Agram* y *Peterwardein* son capitales de las tres *comandancias generales* que componen el país denominado *Confines Militares*, formados de varios territorios en los confines de la Hungría ó enclavados en ella. *Semlin* (Cimony) con 1200 almas es una de las ciudades mas importantes de esta parte con mucha industria y comercio que hace por el Danubio.

*Klausenburgo* (Kolosvar) con 2400 almas, capital del *principado de Transilvania* (\*) ciudad bien situada con *universidad* y otros establecimientos científicos. *Karlsburgo* con buenas fortificaciones, en cuyas cercanías se hallan las minas de oro mas abundantes del imperio. *Neumark* con 1000 habitantes y *Kronstadt* con 3000, son poblaciones industriosas y mercantiles, especialmente la segunda. *Hermannstadt* con 1800 almas, residencia del comandante general de los *Confines Militares Transilvanos*.

431. *Inspruck* (Innsbruck) con 1200 almas, capital del gobierno del *Tirol*, tiene *universidad* y fábricas de tejidos de algodón, lana y seda. *Bregenz*, sobre el lago de Constanza, capital del *Vorarlberg*, el país mas industrial del imperio. *Trento*, célebre por su concilio, y *Koveredo* con mucha industria.

*Graetz* con 4400 almas es la capital de la *Stiria* con *universidad*, biblioteca, y otros establecimientos literarios y de beneficencia: tiene fábricas de tejidos de algodón y seda, de curtidos y loza. *Eisenerz* con minas del mejor acero de Europa.

*Laibach* (Lublana) con 1600 almas, capital de la *Carinthia* y *Carniola* (\*\*) tiene buenos edificios y mucho

(\*) *Este principado se halla dividido en tres distritos, habitados por tres naciones diversas: los Húngaros, Szeklers y Sajones. Los Valacos, aunque muy numerosos, no tienen distrito particular.*

(\*\*) *Este gobierno y el del Litoral formaban el reino de Iliria.*



comercio. *Klagenfurth*, en la Carintia, con alguna industria y establecimientos científicos. *Idria* con una mina de mercurio de las mas abundantes de Europa, despues de las de Almaden.

*Trieste* con 700 almas, capital del gobierno del *Litoral*, el puerto de mas comercio de Austria y escala de los vapores del Adriático: su industria es muy extensa y variada, consistiendo principalmente en fábricas de armas, licores, terciopelos, encages y tejidos de seda: conserva restos de monumentos romanos. *Goritz* (Gorizia), en el *Frioul*, y *Rovigno*, en la *Istria*, son poblaciones importantes.—Las islas de *Veglia*, *Cherso* y otras pequeñas, en el golfo de Quarnero, pertenecen á este gobierno.

*Zara* con 70 habitantes, es considerada como la capital del pequeño reino de *Dalmacia*, con un buen puerto sobre el Adriático y sede arzobispal. *Bagusa*, *Spalatro*, *Sevenico* y *Cattaro*, pequeñas poblaciones con buenos puertos.—A este gobierno corresponden tambien algunas islas de corta extension á lo largo de la costa.

432. *Milan* con 2000 almas, capital de las provincias Lombardas (\*), se halla situada en una espaciosa y fértil llanura regada por el Olona: es ciudad arzobispal con bibliotecas ricas en manuscritos y establecimientos literarios y de bellas artes: tiene mucha industria, extenso comercio y magnificos edificios, sobresaliendo entre ellos la catedral y el teatro de la Escala.—Tres leguas al N. se halla *Monza* con 180 almas, extensa industria y uno de los mejores jardines botánicos de Italia. *Sondrio*, pequeña poblacion, sobre el Adda, capital de la Valtelina. *Como* con deliciosos alrededores, sobre el lago de su nombre, rodeado de hermosas quintas. *Bergamo*, *Brescia*, *Crema* y *Lodi*, ciudades importantes y bien pobladas. *Pavía*, sobre el Tesino, con 240 habitantes

---

(\*) Este gobierno y el de Venecia componen el reino Lombardo-Veneto, gobernado por un virey que suele residir alternativamente en Milan y Venecia.



y buena *universidad*. *Mántua* con 28000 almas, y en medio de un lago formado por el Mincio, es una de las plazas mas fuertes de Europa. *Cremona* con 28000 almas y mucho comercio, á la izquierda del Pó.

*Venecia* con 106000 almas, capital del gobierno de *Venecia* y antiguamente de la *república de su nombre*, aunque muy decaída de su anterior grandeza, es todavia ciudad importante por su industria, comercio y puerto franco; tiene un patriarca, varios establecimientos literarios y una biblioteca con mas de 60000 volúmenes y muchos manuscritos preciosos. *Chioggia* con 24000 habitantes, soberbias fortificaciones y buen puerto en el golfo de *Venecia*. *Udina* con 20000 almas, ciudad episcopal con buenos edificios y calles espaciosas. *Belluno*, *Treviso* y *Vicenza* son poblaciones importantes. *Padua* con 52000 almas, y *universidad*. *Verona* con 52000 habitantes, establecimientos literarios y regular comercio: es plaza fuerte, sobre el Adige. *Legnago*, sobre el mismo rio, y *Peschiera* y *Mántua* sobre el Mincio, hacen de estos rios las posiciones estratégicas mas ventajosas de Europa.



## §. 12.

### *Reino unido de la Gran Bretaña.*

433. *Situacion y límites.* Este reino se compone del archipiélago Británico (154), del pequeño grupo de Helgoland en la embocadura del Weser, de las islas de Jersey, Guernesey y Aurigni (154), de Gibraltar en España y del grupo de Malta.—El archipiélago Británico, nucleo de la monarquía inglesa, se halla entre los 50° y 61° de lat. N. y los 7° O. y 5° E. de long.

434. *Extension y poblacion.* Su extension es de 100 leguas cuadradas que pueblan 28 millones de almas.

435. *Rios y lagos.* En Inglaterra el *Savern*, el ma-



yor de todos, pasa por Gloucester, y el *Mersey* por Liverpool, desaguando el primero en el canal de Bristol y el segundo en el mar de Irlanda. El *Humber*, formado por el *Ouse* y *Trent*, y el *Támesis* que baña á Londres, desembocan en el mar de Alemania.—En Escocia el *Tweed* que sirve de límites entre este reino é Inglaterra: el *Ness* atraviesa el lago de su nombre y pasa por Inverness, con cuyas aguas se forma el canal Caledonio: ambos desaguan en el mar de Alemania. El *Clyde* baña á Glasgow y entra en el mar de Irlanda.—El *Shannon* corre por Irlanda de N. á S., formando varios lagos; el *Barrow* baña el S. E. de la isla, y el *Liffey* pasa por Dublin.

436. *Clima, producciones é industria.* El clima es nebuloso y húmedo y en la parte septentrional frio. El suelo es montuoso en Escocia, arenoso al oriente de Inglaterra y pantanoso en Irlanda; sin embargo produce granos, patatas, legumbres, lino, cáñamo y muchos pastos, hallándose la agricultura mas perfeccionada que en ningun otro pais del globo. Hay minas de plata, cobre, hierro, zinc y especialmente de estaño y carbon. Esta nacion es en general la mas industriosa del mundo, distinguiéndose particularmente en la fabricacion del algodón, máquinas y quincalla. Su comercio exterior está sostenido por mas de 260 buques mercantes y el interior por multitud de canales, ferro-carriles y excelentes arrecifes.

437. *Religion y gobierno.* La religion dominante es la anglicana, secta protestante que reconoce al Rey por gefe; pero se tolera el ejercicio de los demas cultos. En Irlanda profesan el catolicismo las tres cuartas partes de la poblacion. El gobierno es monarquico representativo.

438. *Division y poblaciones.* El reino unido de la Gran Bretaña ó la monarquía inglesa en Europa, se divide en reino de *Inglaterra*, principado de *Galles*, reino de *Escocia* (Gran Bretaña), reino de *Irlanda* (isla de su nombre), y en *dependencias administrativas*; subdividiéndose en 117 *condados* de los cuales corresponden 40 á Inglaterra, 12 á Galles, 33 á Escocia y 32 á Irlanda.

439. *Inglaterra.*—*Londres*, sobre el *Támesis*,



*capital* de todo el reino con 1,9000 habitantes, es la mayor ciudad de Europa y la mas industriosa y de mas comercio del mundo: tiene jardines preciosos, magníficos puentes, un tunel bajo el Támesis, edificios soberbios, como el Palacio Real, la abadía de Westminster, la catedral de S. Pablo, la bolsa & establecimientos científicos y literarios, como las dos *universidades*, el instituto real y el de Londres, el museo y varias bibliotecas. Es el centro de las comunicaciones por tierra y agua del reino, especialmente de las que por medio del vapor sostiene con muchos puertos de Europa y de las demas partes del mundo.—En las cercanías de Londres se halla *Greenwich* con observatorio, hospital para la marina y magnífico astillero, y algo mas lejos hacia el O. *Windsor* con 6000 almas, sobre el Támesis, residencia ordinaria de la corte.

Las poblaciones mas industriosas é importantes en el interior de Inglaterra son, empezando por el N.: *Leeds* con 124000 almas y mucha industria, especialmente en tejidos de lana y lino: *Sheffield* con fábricas de obras de acero y máquinas de vapor. *Manchester* con 188000 almas y las mayores fábricas de algodón conocidas, rodeada de pueblos populosos con la misma industria. *Stockport* y *Macclesfield* con fábricas de telas de seda. *Burslem* y *Derby* con fábricas de loza y china. *Birmingham* con 148000 almas, y las mayores fábricas del mundo, de armas, quincalla y máquinas de vapor, rodeada de otras varias poblaciones tambien muy industriosas. *Coventry* con muchas fábricas de cintas de seda. *Bath* con fábricas de papel y aguas termales muy concurridas.

*York* al N. y *Cantorbery* al S., son notables por sus magníficas catedrales: *Oxford* y *Cambridge* por sus célebres *universidades*.

Los puertos de mas comercio son: al E. *Newcastle* con 54000 almas y *Sunderland* con 42000, ambos con numerosa marina mercante y abundantísimas minas de carbon. *Hull*, sobre el Humber, con 60000 almas, uno de los puertos de mas comercio.—Al S. se halla *Douvres* con 12000 almas, pequeño puerto, paso ordinario para



Francia. *Portsmouth* con 5200 almas, el principal establecimiento de la marina real inglesa. *Suthampton*, principal estacion de los vapores que hacen la carrera de ultramar. *Plymouth* con 7600 almas, arsenal, fortificaciones y un magnífico faro. *Falmouth*, pequeña poblacion con excelente bahía de donde salen los paquebotes y vapores que hacen la carrera de la Europa occidental, la América, la India y la Oceanía. Inmediato á la costa meridional se halla la pequeña isla de *Wight*.—Al O. se encuentra *Bristol* con 10400 habitantes, uno de los puertos de mas comercio, con mucha industria y aguas termales. *Liverpool* con 17000 almas, magníficos y espaciosos astilleros, fábricas de máquinas de vapor, muchos establecimientos científicos y soberbios edificios. De algun tiempo á esta parte es uno de los puertos de mas comercio del mundo y el mayor de todos respecto al algodón.

*Galles*. Las poblaciones son pequeñas, comparadas con las anteriores, deben nombrarse sin embargo, *Thidwill* con 2200 almas y fábricas de obras de hierro: *Milford* con astillero para la marina de guerra, y *Swansea* con un puerto por donde se exporta muchísimo hierro y carbon.

*Escocia*.—*Edimburgo* con 14000 almas, ciudad industriosa y comerciante, con *universidad* célebre, muchas sociedades científicas y numerosas imprentas. *Leith*, sobre el golfo de Forth, sirve de puerto á Edimburgo. *Inverness* se halla al N. sobre el canal de Caledonia, y *Aberdeen* al oriente con mucha marina mercante, son ambas poblaciones muy industriosas. *Glasgow* con 20000 almas, cerca del Clyde, tiene fábricas y manufacturas de todas clases, especialmente de algodón y máquinas de vapor, una *universidad* y otros establecimientos científicos. *Greenock*, poblacion moderna con 3000 almas y muchísimo comercio.—Dependen de la Escocia las islas *Orcadas* y las de *Schetland* al N. y las *Hebridas* ó *Westernas* al O., todas con poblaciones pequeñas.

*Irlanda*.—Suele considerarse dividido este reino en 4 provincias que son: *Ulster* al N., *Connaught* al O., *Leinster* al E. y *Munster* al S.—*Dublin* con 20000 al-



mas, en la bahía de su nombre, *capital* de toda Irlanda y residencia de un arzobispo católico y otro anglicano: tiene *universidad*, industria extensa y mucho comercio. *Belfast* con 54000 almas y mucha industria, y *Drogheda* con 18000 almas, son buenos puertos. *Cork* con 10800 habitantes, es uno de los mejores puertos de Europa y magnífico astillero para la marina real. En la costa del O. se halla *Galway* con 32000 almas, y *Limerik* con 64000, puertos de mucho comercio.

441. *Dependencias administrativas de Inglaterra.*—*Duglas* con 7000 almas, en la isla de *Man*, situada en el mar de Irlanda.—*San Hellier* con 15000 almas en la de *Jersey*.—*Oberland* en la de *Helgoland*, muy importante por su situación y sus fortificaciones.—*Gibraltar*, en España sobre el estrecho de su nombre, con 16000 almas, plaza fuertísima y puerto franco.—*La Valetta* ó *Malta* en la isla de este nombre, con 48000 habitantes, buenos puertos de muchísimo comercio y célebre en la historia.



### §. 13.

#### *Reino de Dinamarca.*

442. *Situación y límites.* Este reino se compone de *islas* y *parte continental*, aquellas son 1.º el archipiélago Danes, entre las que se distinguen las de *Selandia* y *Fionia* (154): 2.º de algunas pequeñas que rodean la costa *Jutlandia*: 3.º la de *Bornholm*: 4.º las de *Feroe*.—No comprendiendo las dos últimas, confina este reino al N. con el *Skager-Rak* y el *Cattegat*, al E. con este último, el *Sund*, el *Báltico* y *Mecklemburgo* (*Confederación Germánica*), al S. con *Hannover*, y al O. con el mar de *Alemania*: se halla entre los 53º y 58º de lat. N. y los 11º y 17º de long. E.



443. *Extension y poblacion.* Su superficie, incluyendo las islas del Báltico, es de 1800 leguas cuadradas, que pueblan  $2\frac{1}{2}$  millones de almas.

444. *Rios.* Son poco considerables, excepto el *Elba* que separa este reino de Alemania, bañando á Lauenburgo y Altona. El *Eyder* separa los dos ducados de Holstein y Schleswig. El *Guden* corre por la Jutlandia, en la cual hay varios lagos y albuferas de alguna extension.

445. *Clima, producciones é industria.* El clima es húmedo y frio, pero los vientos del mar suavizan la temperatura. En las islas del Báltico abundan los granos, patatas, cáñamo y lino, y la parte continental está cubierta de pastos con que se crían hermosos caballos y bueyes muy extimados. La industria no es muy variada ni activa, y el comercio consiste principalmente en pescados salados, aceite de ballena y algunos otros productos del pais.

446. *Religion y gobierno.* La religion dominante es la luterana, tolerándose las demas: el gobierno es monárquico, moderado por estados provinciales.

447. *Division.* Se divide este reino en 4 partes: *islas del Báltico; Jutlandia; Schleswig* (Jutlandia meridional) y ducados de *Holstein y Lauenburgo*: subdividiéndose en *amt y städer* (provincias y distritos). Holstein y Lauenburgo pertenecen á la Confederacion Germánica.

448. *Poblaciones.* *Copenhague*, capital del reino, en la isla de *Selanda*, con 130000 almas, fortificaciones, buen puerto, arsenal magnífico y grandiosos edificios: tiene *universidad*, biblioteca y otros establecimientos científicos, literarios y de beneficencia, varias fábricas y manufacturas y regular comercio.—*Elseneur* con 8000 y un pequeño puerto artificial: en sus inmediaciones se halla el castillo de *Kronborg* que defiende el paso del *Sund*, en cuyo punto tiene media legua de anchura, pagando los buques que le pasan un pequeño derecho.—*Odensea* con 90000 almas y alguna industria, es la principal ciudad de la isla de *Fionia* (Fyen), la segunda de las islas de Dinamarca en el Báltico.

*Viborg*, una de las principales poblaciones de la *Jutlandia*, con fábricas de paños. *Aalborg* y *Aarhus* con



70 almas cada una, puertos de algun comercio y con mucha industria, la primera especialmente en guantes, aguardiente y refinacion de azucar. *Schleswig* en el ducado de su nombre, con 120 almas, escuela de sordomudos, fabrica de paños, hilados y loza. *Flensborg*, en un golfo del Báltico, con puerto de mucho comercio, regular industria y 150 habitantes.

*Glüchstadt*, pequeña ciudad, capital del ducado de *Holstein*, con puerto franco á la derecha del Elba. *Itzehoe*, ciudad industriosa, en la cual se reunen los estados de *Holstein* y *Lauenburgo*. *Rendsburg* y *Kiel*, sobre el canal que une el mar del Norte con el Báltico: la segunda con un buen puerto y universidad. *Altona*, sobre el Elba, puerto franco, con mucha industria y comercio y 300 habitantes. *Lauenburgo*, capital del ducado de este nombre, con 30 habitantes sobre el Elba.

Las islas de *Feroe*, al N. del archipiélago Británico, son unas 35, de las cuales 17 están habitadas por unas 60 almas: el clima es humedo, pero no muy frio. *Stromoe*, la principal, tiene por capital á *Torshaven*, puerto y residencia del gobernador de las islas.



#### §. 14.

#### *Reino de Suecia y Noruega.*

449. *Situacion y límites.* Este dilatado reino ocupa casi toda la península Escandinava, hallándose entre los 55° y 71° de lat. N. y los 9° y 35° de long. E.: tiene al N. el Oceano Glacial, al E. la Rusia y el Báltico, al S. el mismo mar, el Sund, Cattegat y Skager-Rack y al O. el Atlántico y el Oceano Glacial.

450. *Extension y poblacion.* Despues de Rusia, es el estado de mayor extension de Europa, contando 240



leguas cuadradas de superficie, ocupadas por poco mas de 4 millones de almas.

451. *Rios y lagos.* En el Báltico desaguan, el *Tornea* que sirve de límites, en su parte inferior, entre Suecia y Rusia: el *Lulea*, y *Umea* que bañan las ciudades de sus nombres; y el *Dal*, en cuya cuenca se hallan las famosas minas de Hedemora: todos ellos atraviesan varios lagos.— En el Cattegat desemboca el *Götha*, que sale del lago Wenern.— En el Skager-Rack, el *Glommen* el mayor rio de Noruega, que forma varios lagos y baña cerca de su desembocadura á Friderikstad con el nombre de *Storelven* (Gran rio).— Entre los muchos lagos de la península deben mencionarse el *Wenern*, *Weter*, *Moeler* y *Hielmar* en Suecia, y el *Miosen* en Noruega.

452. *Clima, producciones é industria.* El clima es frio, especialmente en las comarcas septentrionales en donde la noche dura dos meses; pero por el estio se siente bastante el calor en los valles y la vegetacion se desarrolla con sorprendente rapidez. El terreno, atravesado de N. á S. por los Dofrines, da lugar á algunas pequeñas llanuras en que se recogen granos, patatas, legumbres y buenos pastos con que se mantiene algun ganado. El animal mas util, en estas regiones cubiertas de nieve gran parte del año, es el reno que arrastra los trineos por encima de la nieve. Hay minas de plata, cobalto, cobre y muchas de hierro. La industria consiste principalmente en la pesca y su salazon, en la construccion de buques, explotacion de minas y en algunas fábricas de acero, loza, cristal &c.

453. *Religion y gobierno.* La religion dominante es la luterana, tolerándose las demas: el gobierno es monárquico constitucional con una dieta en Stokolmo y otra en Cristiania.

454. *Division.* Este estado se compone de los reinos de Suecia y Noruega, gobernados separadamente. Suecia se divide en tres regiones geográficas á saber: *Norrland* (pais del N.), *Svealand* (Suecia propia) y *Gothaland* (Gothia); subdivididas en 24 *län* (provincias) y el distrito de Stokolmo.— La Noruega se divide tambien en 3 regiones: *Norrland* (pais del N.), *Nordenfield* (al N. de



las montañas) y *Södenfield* (al S. de las montañas): subdivididas en 17 *amt* (provincias).

455. *Poblaciones.* SUECIA. *Stokolmo*, capital de todo el estado y en particular de Suecia con 900 almas, en situacion deliciosa entre el Báltico y el lago Möler, con puerto de mucho comercio: tiene algunos buenos edificios como el palacio Real, algunas iglesias, el arsenal & y varios establecimientos de beneficencia, de ciencias y literatura. *Upsala*, pequeña poblacion con *universidad*, grande biblioteca y la mayor catedral del reino. *Danne-mora* con las minas de hierro mas abundantes de Suecia. *Falun* con minas de cobre. *Motala*, sobre el Weter, con fábricas de fundicion de hierro y de máquinas de vapor.—En la costa del Báltico se hallan algunos puertos dignos de mencion como: *Lulea*, depósito del comercio de Laponia: *Gefleborg* con mucha industria: *Norkö-ping* con 1300 almas, mucho comercio é industria: *Carlscrona* con 1400 almas, plaza muy fuerte y el principal establecimiento de la marina de guerra.—*Malmö*, sobre el Sund, con mucha industria.—*Gothemburgo*, con 2000 almas, un buen puerto sobre el Cattegat, mucho comercio y activa industria: es la segunda ciudad de Suecia por su poblacion y su importancia.—*Wisby*, es la capital de la isla de Gotland, y *Borgholm* de la de Oland.

456. NORUEGA.—*Cristiania*, con 2400 habitantes, sobre un golfo del Cattegat, es capital del reino de *Noruega* con puerto espacioso, buenos edificios, calles anchas y establecimientos científicos y de beneficencia.—En la parte mas septentrional de la Noruega la poblacion es muy escasa y los pueblos muy pequeños, como: *Wardoehus* con 200 habitantes, notable por ser la fortaleza mas septentrional del globo (70° 22' de lat. N.).—*Dron-thein* (Trondhiem), capital de provincia con 1200 almas y un puerto de mucho comercio. *Bergen*, con 2200 habitantes, mucha industria y el puerto de mas comercio de Noruega. *Cristiansand* con 800 almas y mucho comercio en el Cattegat.

En la costa occidental de Noruega se hallan varias is-



las, formando el *archipiélago Noruego* (154), que suele dividirse en tres grupos: en algunas de ellas hay pequeñas poblaciones y puertos excelentes de que se aprovechan los pescadores de estos mares. *Mageroe* es la mas septentrional y en ella se halla (151) el cabo *Norte*. *Tromsoe*, en la isla de su nombre, capital de la provincia de *Finmarc* con 1400 habitantes y un buen puerto, estacion de los vapores que navegan por las costas de Noruega. *Hindoe* es la mas extensa de las islas de este archipiélago. *Ost-Vaagen*, tiene buenos puertos en que se acogen todos los años mas de 200 pescadores de sardina. *Moskenösöe* tiene al mediodia el *Malstrom*, inmenso remolino que sumerge cuanto se le acerca, volviéndolo despues á arrojar.



### §. 15.

#### *Imperio de Rusia.*

457. *Situacion y límites.* Se halla entre los 41° y 70° de lat. N. y 21° y 68° de long. E., no comprendiendo las islas del Oceano Glacial. Confina al N. con este oceano, al E. con la Rusia Asiática y el mar Caspio, al S. con el Cáucaso, el mar Negro y Turquía, y al O. con la Moldavia, Austria, Prusia, el mar Báltico y Suecia.

458. *Extension y poblacion.* Este dilatado imperio ocupa mas de la mitad de Europa, teniendo 1700 leguas cuadradas de superficie, que pueblan 60 millones de almas.

459. *Rios y lagos.* El *Paswig* y el *Petchora* desaguan en el Oceano Artico, sirviendo el primero de límites entre Rusia y Suecia. El *Onega*, *Dvina* y *Mezen* desembocan en el mar Blanco.—En el Báltico lo hacen el *Kumo*, desagüe del lago *Pykajervi*, y el *Kymen*, del lago *Pajana*. El *Neva* baña á S. Petersburgo, de



corto curso pero muy caudaloso, sirviendo de desagüe al *Ladoga* y á otros lagos como el *Saima*, *Onega* é *Ilmen*: el *Duna* (*Dvina* meridional) baña á Riga, y el *Niemen* y *Vístula* pasan á Prusia.—En el mar Negro desaguan: el *Danubio* que sirve de límites entre Rusia y Turquía cerca de la desembocadura; el *Dniester* que viene del imperio de Austria, y el *Dnieper* que desagua junto á Kerson, despues de recoger las aguas de afluyentes muy caudalosos. El *Don* desemboca en el mar de Azov.—El *Volga* (*Idel*), el mayor de los rios de Europa (149), nace en el gobierno de Tver, atraviesa gran parte de la Rusia, baña á Astrakhan y entra en el Caspio por 65 ó 70 bocas. El *Oural* nace en la parte E. de la cordillera de su nombre, sirve de límites entre Europa y Asia y se pierde en el mismo mar.

460. *Clima, producciones é industria.* El clima, muy variado á causa de la grande extension de este imperio, es extraordinariamente frio al N. y bastante templado al mediodia. El pais se distingue por sus espaciosos bosques y por sus dilatadas llanuras, interrumpidas solo por colinas de poca elevacion: las únicas montañas considerables son al N. las de Laponia, al E. las de los Ourales en los confines de Asia, y al S. algunos ramales de los Cárpatos y el Cáucaso. Las producciones son cáñamo, lino, madera de construccion, alquitran, lupulo, frutas, patatas y muchos granos, particularmente en las costas del Báltico y del mar Negro: abundan tambien los pastos con que se mantiene mucho ganado; pero la principal riqueza del imperio consiste en las ricas minas, especialmente de oro y platina de los Ourales.—La industria hace cada dia nuevos progresos y adelantos, lo mismo que el comercio, al que protege una numerosa marina de guerra, la tercera del globo por su número é importancia.

461. *Religion y gobierno.* La religion dominante es la cismática griega, que reconoce por gefe al mismo emperador con cuatro arzobispos y varios obispos; se toleran otras religiones, especialmente la católica la mas general en Polonia. El gobierno es monárquico absoluto y en algunas comarcas hay siervos adictos á la tierra.



462. *Division.* El gobierno Ruso, al arreglar la division administrativa del imperio, no ha tenido en cuenta los límites que los geógrafos europeos suelen señalar entre Europa y Asia: asi es que algunos *gobiernos* ó provincias como el de Perm y Oremburgo se extienden fuera de los confines de Europa. En este lugar sin embargo se hablará solo de la parte europea, dejando para la descripcion de Asia las comarcas que geográficamente la corresponden. El imperio puede considerarse dividido en *Rusia propia*, subdividida en 51 gobiernos civiles: en *gran ducado de Finlandia* y en *nuevo reino de Polonia*, subdivididos en 8 gobiernos cada uno.—Forman gobiernos aparte las 4 ciudades de *Ismail, Odesa, Taganrog y Kertch*: los *paises* ó *comarcas de los Cosacos del Don y del mar Negro* son especies de repúblicas militares, y se gobiernan tambien militarmente las colonias de soldados establecidas en algunas partes del interior de la Rusia, y en la region del Cáucaso.—Hay ademas algunos pequeños territorios de hecho independientes ó á lo mas tributarios.

463. *Poblaciones.* *S. Petersburgo*, capital del imperio y sede de un arzobispo griego, fundada sobre el Neva por Pedro el Grande á principios del siglo pasado, cuenta ya 48000 habitantes y se distingue entre todas las capitales de Europa por sus calles largas y rectas y sus plazas espaciosas: tiene *universidad*, una inmensa biblioteca, muchos establecimientos científicos y literarios y magníficos edificios: la industria se halla muy floreciente y aumenta cada dia, y el comercio es muy extenso, contribuyendo á su actividad los vapores que mantienen periódicas comunicaciones con Copenhague, Stokolmo, Lubek y Stettin, y varios canales que cortan el imperio en diferentes direcciones. En los alrededores se encuentran varias poblaciones con astilleros, arsenales y fábricas de varias clases, como *Kronstadt* con mas de 50000 almas, puerto y arsenal magnífico, en la pequeña isla de *Kotline* que domina el golfo de Finlandia; y *Pulkova* con un magnífico observatorio.—*Moscou* (Moskva) con 35000 almas, *antigua capital* del imperio, reducida en gran parte á cenizas, en



1812, ha sido reedificada con grandes mejoras: tiene *universidad*, la mas concurrida del imperio, magníficos edificios y establecimientos de beneficencia; y la industria y el comercio son muy considerables. *Wilna* con 500 almas y mucho comercio con el interior de Rusia, fué capital del gran ducado de *Lituania*. *Kazan* con 460 almas, *capital* del antiguo reino tártaro de este nombre, tiene arzobispo griego y *universidad*, y es la principal escala del comercio de Siberia. *Perm* y *Oremburgo*, capitales de dos gobiernos cuyo territorio se extiende en gran parte por el Asia, comprenden los lavaderos mas ricos en oro y platina de los Ourales. *Mohilew* con 240 almas, es la sede del arzobispo católico, *metropolitano de Rusia*, segun el arreglo de 1847.—*Nijni-Novogorod*, en la confluencia del Oka y del Volga, con 260 almas, y la feria mas concurrida de Europa. *Tula* con 500 almas y la mejor fábrica de armas del imperio. *Kiev* (*Kiovia*), sobre el Dnieper, ciudad arzobispal del rito griego con 460 almas, *universidad* y buenas fortificaciones, *antigua capital* de Rusia. *Poltava* con 160 almas, célebre por la batalla ganada en 1709 por Pedro el Grande contra Carlos XII de Suecia: desde ella comienza la serie de adquisiciones que, en poco mas de un siglo, han hecho de la Rusia el estado de mas extenso territorio del globo.—*Varsovia* con 1600 almas, capital del nuevo reino de *Polonia* (\*) la tercer ciudad del imperio por su importancia, industria y comercio. *Kalisch* y *Lublin* son poblaciones de alguna consideracion.

---

(\*) *La Polonia formaba á principios del siglo pasado un reino poderoso, pero los continuos desordenes, á que se entregaba su revoltosa aristocracia, dieron ocasion en 1772 á Rusia, Austria y Prusia para apoderarse de algunas de sus provincias, y en 1793 se repartieron las restantes. Con la parte que correspondió á Rusia se formó el nuevo reino de Polonia, con un gobierno representativo, modificado á consecuencia de la revolucion de 1830.*



464. Los puertos principales son los siguientes: *Arkangel*, en el mar Blanco, con un magnífico astillero para la marina imperial y mucha industria y comercio.— En el Báltico, *Abo*, *Helsingfors*, capital del *gran ducado de Finlandia*, *Wiborg* con mucho comercio y alguna industria. *Riga*, en el golfo de Libonia, con 720 almas y grandes fortificaciones, es uno de los puertos de mas comercio del Báltico.— En el mar Negro, *Odesa* con 600 almas, capital de un pequeño gobierno (462) enclavado en el de *Kherson*, tiene un magnífico puerto franco, nombrado por su comercio en granos, establecimientos literarios y excelentes edificios: es escala de los vapores del mar Negro. *Nikolaïev* con 300 almas, alguna distancia del mar en la confluencia del Ingul y del Bug, tiene grandes astilleros para la marina de guerra. *Kherson*, sobre el Dnieper, con 200 almas, fortificaciones y astillero. *Perekop*, poblacion insignificante, pero notable por sus lagos salados y por hallarse en el istmo que une la Crimea á lo restante del gobierno de la Táuride, el mas fértil del imperio. *Sevastopol* con 400 almas y astillero, es uno de los principales apostaderos de la marina imperial. *Kertch*, en el estrecho de Enikale, con puerto franco, *capital* de un gobierno (462) enclavado en el de la Tauride.— En el Caspio se halla *Astrakhan*, sobre una isla del Volga, con 440 almas, astillero, mucho comercio y floreciente industria: fué *capital del Kanato de su nombre*.

465. Pertencen á Rusia varias islas (154) en el Báltico, las de *Dago* y *Osel* y el archipiélago de *Aland*, abundantes en pastos: en el Oceano Glacial las de *Spizberg*, cubiertas siempre de nieve, en donde una compañía de comerciantes de *Arkangel* mantiene un establecimiento de cazadores; las de la *Nueva Zembla* con mucha caza y pesca, pero expuesta á terribles tempestades durante su largo hibierno; y la de *Vaigats* habitada por algunas familias de *Samoyedos*.



## SECCION SEGUNDA.

### *Asia.*

## CAPITULO PRIMERO.

### *Descripcion general.*

466. *Situacion astronómica y límites.* Se halla entre los 30° E. y 166° O. de long. y 1° y 78° de lat. N., no comprendiendo algunos islotes en la extremidad meridional del archipiélago de las Maldivas que se hallan debajo del ecuador. Confina al N. con el Océano Glacial; al E. con el estrecho y mar de Beering y el Grande Océano; al S. este mismo, el estrecho de Malaca, el Océano Indico; al O. el estrecho de Bab-el-Mandel, el mar Rojo, el istmo de Suez que la une al Africa, el Mediterraneo, el estrecho de los Dardanelos, el mar de Mármara, el canal de Constantinopla, el Mar Negro, los montes Cáucacos, el mar Caspio, el rio Oural, los montes Ourales y el rio Kara.

467. *Extension y poblacion.* Su superficie es de 13500 leguas cuadradas, formando la mas extensa de las partes del mundo. La poblacion absoluta es tambien la mayor, no bajando de 410 millones de almas; pero su poblacion relativa es muy inferior á la de Europa.

468. *Mares y golfos.* En el Océano Glacial Artico se hallan los golfos de *Kara*, *Obi* y *Jenisea* en la desembocadura de los rios del mismo nombre.—El Grande Océano forma el mar de *Beering*, entre la península de *Kamtchatka*, y el archipiélago de las Aleutinas. Las islas que se extienden por la costa oriental de Asia encierran una porcion considerable del Grande Océano, la cual se puede dividir en cuatro mares y varios golfos. *Mar de Okhostk* (*Tarrakai*) entre el continente, *Kamtchatka*, las Kuriles, la isla de *Jeso* y la de *Tarrakai*: el *mar del Japon*, entre las islas de este nombre y el continente: el *mar Amarillo* (*Tung-hai*) entre la *Corea*, las islas de *Lekeyo*, la *Formosa* y el continente; al N.



se distinguen los golfos de *Pecheli* y *Leao*: el mar de *la China* entre la Formosa, las Filipinas, Borneo, Sumatra y el continente, en el cual se forman los golfos de *Tonquin* y de *Siam*.—El Océano Indico da lugar á dos grandes golfos, el de *Bengala* entre las dos penínsulas de la India; y el de *Oman* entre la India, la Persia y la Arabia. El de Oman forma en las costas de la India los pequeños golfos de *Cambaya* y *Sindi*; entre la Persia y la Arabia el *golfo Pérsico*, y entre la Arabia y Africa el *golfo Arábigo* ó *mar Rojo*. El Océano Atlántico internándose por el antiguo continente forma el Mediterraneo, cuya parte oriental baña las costas de Asia, en las cuales deben mencionarse el golfo de *Alejandreta* (Skanderun) entre la Siria y el Asia Menor. El mar de *Mármara* y el *Negro* son tambien dependencias del Mediterraneo y pertenecen en comun (146) á Europa y Asia.

469. *Estrechos*. El de *Beering* que separa la Asia de la América; el de *La Perouse* entre la isla de Jeso y la de Tarrakai; la *Manga de Tartaria* entre esta última y el continente; el estrecho de *Tsugar* (Matsmai), entre las islas de Jeso y Nifon; el de *Corea* entre esta península y el archipiélago del Japon; el *canal de la Formosa*, entre esta isla y el continente; el estrecho de *Singapura* entre el islote de este nombre y la península de Malaca; el de *Malaca* entre esta península y la isla de Sumatra; el de *Ormuz* entre la Persia y la Arabia; el de *Bab-el-Mandel* que pone en comunicacion el golfo de Oman y el de Arabia, y en fin el de los *Dardanelos* y el de *Constantinopla* que separan á Europa de Asia.

470. *Lagos*. Los tres lagos sin desagüe conocido que toman el nombre de mares son: el *mar Caspio*, el mayor de esta clase del mundo; sus aguas se hallan unos 89 pies mas bajas que las del mar Negro: el *Aral* que se encuentra en la mitad occidental del Turkestan Independiente y recibe las aguas del Gihon y Sihon: el *mar Muerto* (Bahr-el-Luth) que forma la mas profunda hondonada del globo, estando sus aguas 1,564 pies mas bajas



que las del Mediterraneo. La esterilidad de sus orillas, las cualidades particulares de sus aguas y la falta de seres vivientes recuerdan el castigo de Sodoma y Gomorra. Merecen mencionarse tambien entre los lagos sin desague, el *Balkachi-noor* en los confines del Turkestan Independiente: el *Khukhu-noor* en el pais de los Mongoles: el *Namtso ó Tengri-noor*, el mayor del Tibet: el *Baldhi*, en el mismo pais en forma de un gran foso que rodea la isla en la que reside la gran sacerdotisa de Lama, reverenciada como una divinidad: el *Zeré* (Zerrah) en el reino de Kabul: el *Bakhteghian*, en la Persia, notable por las variaciones periódicas de sus aguas y por hallarse cerca de las ruinas de Persépolis: el *Urmia* (Maragha) con aguas muy cargadas de sal; y el de *Van* (Vachpuragan) en la Armenia Otomana.—Entre los lagos propiamente tales sobresalen: el *Baikal* en la Siberia, el mayor de todos, despues del Caspio y del Aral; recibe el Selenga y da origen al Angara que puede considerarse como el principal brazo del Jenisea: el *Taimur*, en el pais de los Samoyedos, el mas septentrional de todos los de Asia: en la China el *Thung-thing* entre las provincias de Hu-pe y Hu-nan, el mayor de los del imperio: el *Dzaisang* en el gobierno de Thian-chan-pelu, atravesado por el *Irtich*, afluyente del *Obi*: el *Manassarovar*, notable por ser el lago mas alto del globo, hallándose sus aguas á 19,390 pies sobre el nivel del oceano, 2170 pies mas altas que la cima del Monte Blanco. En el Turkestan Independiente se halla el de *Serikol* á igual altura que el Monte Blanco.

471. *Rios*. El Oceano Glacial recibe el *Obi*, enriquecido con las aguas del caudaloso *Irtich*: el *Jenisea*, que tiene por principal afluyente al *Angara* que sale del *Baikal*; y el *Lena* que riega los despoblados paises de la Siberia Occidental.—El Grande Oceano y sus dependencias, recogen las aguas del *Amur* ó *Saghalien*, formado por la reunion del *Kerolun* y del *Chilka*: el *Hoang-ho* ó *rio Amarillo* que nace en el pais de los Mongoles de *Khukhu-Noor*, recorre la China septentrional y desagua en el mar Amarillo: el *Kiang* (el rio por excelencia) el



mayor de todos los del antiguo continente, que está formado por la reunion del *Kin-cha-kiang*, *Yalu-kiang* y *Min-kiang*, y recorre el Tibet y la China central desaguardo en el mar Amarillo; y el *Maicaung* ó rio de *Camboja* que nace en el Tibet, atraviesa una provincia China, el pais de Laos, el reino de Camboja y desemboca en el mar de la China.—El Oceano Indico recibe el *Saluen* (Pegu) y el *Irauadi* (Ava) que nacen en el Tibet, atraviesan el imperio Birman y se pierden en el golfo de Bengala, formando el segundo una de las deltas mas espaciodas del antiguo continente: el *Ganges* que despues de regar los mas hermosos paisos de la India, se reune cerca del mar con el *Brahmaputra*, toman juntos el nombre de *Meña* y forman la delta mas grande de Asia: el *Indo* ó *Sindi* conocido tambien por *Mita-Moran*, da nombre á la India, nace en el monte Kailas, pasa por Leh (Ladak), atraviesa los reinos de Kabul y Lahore, los principados de Sindi y entra por once bocas en el golfo de Oman; y el *Eufrates* y el *Tigris* que forman reuniéndose cerca del mar, el *Chat-el-Arab* (rio de los Arabos) el cual desagua en el Golfo Pérsico por varias bocas: ambos rios son célebres por sus recuerdos históricos.

472. *Cabos*. En la extremidad boreal de Asia se halla el *Severo-Vostotchnoi* ó cabo Norte que es el punto mas septentrional del antiguo continente: en el estrecho de Beering el cabo *Oriental*: el de *Lopatka* en la extremidad meridional de la península de Kamtchatka: el *Tamdjong-Buru* en la península de Malaca, el mas meridional de Asia: el de *Romania* al O. del anterior: el de *Comorin* al S. de la India: el *Rasalgate* (Ras-al-Had) en la parte mas oriental de la Arabia: el *Mocandon* sobre el estrecho de Ormuz: el *Chelidonia* al S. del Asia Menor; y en fin el *Baba* en el Archipiélago, el punto mas occidental de Asia.

473. *Penínsulas*. El Asia ofrece varias de grande extension, como la de *Kamtchatka* al N. E.; la de *Corea* en la China; la *Occidental* á la que está unida la de *Malaca*; la del *Decan* al mediodia; la de *Arabia*,



de las mayores del mundo ; y la de *Asia Menor*, una de las mas hermosas regiones del globo.

474. *Montañas*. En el centro casi de Asia, se levantan los montes mas altos del globo, mientras que en la parte septentrional el suelo llano y cenagoso se eleva poco sobre el nivel del mar. Las principales cordilleras son la de *Bolor*, situada casi en el centro del Asia, entre los 35° y 40° de lat. N. y los 75° y 80° de long. E., y se extiende de N. á S. separando el Turkestan Independiente del Thian-chian-nanlu, provincia China. De la parte mas septentrional del Bolor se destacan en direccion N. E. las montañas de *Thian-chan*, y casi en la misma direccion se halla la cordillera del *Grande y Pequeño Altai*, de *Tangnu*, *Dauri* y *Jablonoï*, y costea con el nombre de montes *Okhotsk*, el mar de este nombre, perdiéndose en el estrecho de Beering: un ramal se dirige al S. atravesando la península de Kamtchatka. Del Bolor en direccion E. sale la larga cadena de *Kuenlun* que atraviesa el Tibet, dando origen á las montañas de la China, de la Corea y á las de la India Transgangética al Oriente del Saluen. La cordillera de *Himalaya* empieza en la extremidad meridional del Bolor y se dirige de O. á E. hasta el antiguo reino de Assam, inclinándose al S. en la parte occidental de la India Transgangética. En el Himalaya se hallan los picos mas altos del mundo: el *Tchamulari* tiene 31.150 pies de elevacion; el *Dawalagiri* 30.730 pies y es el monte mas alto que se ha medido hasta ahora. Del lado occidental del Bolor se derivan dos cordilleras: la de *Hindu-Kho septentrional* que separa el Kaferistan del Turkestan Independiente, atraviesa el Korasan, se une á las montañas que forman el contorno meridional del mar Caspio y caminando siempre hácia el occidente forma la montañas de *Armenia*, las del *Cáucaso*, y echándose hácia el S. el *Tauro*, el *Lívano* y las montañas de Arabia, poco conocidas. La cordillera del *Hindu-Kho meridional*, atraviesa el reino de Kabul, corre al N. del Belutchistan y pasando por las provincias meridionales de la Persia se enlaza con las montañas de Armenia. Ademas de estas cordilleras que pueden de alguna mane-



ra considerarse enlazadas entre si, hay dos separadas: una al S. del Indo y del Ganges que recibe los nombres de *Gates occidentales*, *Nilgherri* y *Vindhia*; y la otra la de los *Orales* que separa la Rusia de Europa de la de Asia, célebre por sus ricas explotaciones de oro y platina.

475. *Volcanes*. Asia es la parte del globo de menos volcanes en actividad despues de Europa y Africa. Los mas de ellos se hallan en Kamtchatka, las Kuriles y el Japon. El *Kliutchevskoi* en Kamtchatka, es uno de los mas activos que se conocen: el *Pe-chan* y el *Ho-tcheu*, en las pendientes del *Thian-chan*, son notables por hallarse mas distantes del mar que ningun otro. En el *Ararat* ha habido recientemente algunas erupciones que prueban la existencia de volcanes en las regiones del Cáucaso.

476. *Desiertos y estepas*. El mayor desierto de Asia es el de *Cobi*, aunque se haya exagerado su extension y su elevacion sobre el nivel del mar. Son tambien notables algunos del *Turkestan Independiente* y de *Persia*; el de *Barrai-el-Cham* ó de *Siria* al O. del *Eufrates*, y los de *Arabia* entre los que se distingue el de *Akhaf* por su extension. Las estepas mas dilatadas son las de los *Kirgises* y las de *Ichim* y *Baraba* separadas por el *Irtich*.

477. *Istas*. En el *Oceano Glacial*, en la desembocadura del *Lena* se encuentra un archipiélago, cuya isla mayor se llama *Khangalaunoi*: mas al N. está la *Nueva Siberia*, cubierta de perpetuos hielos, que da nombre á su archipiélago; y el de los *Osos* en frente del *Kolima*.— En el *Grande Oceano* se halla: la isla de *S. Lorenzo* cerca del estrecho de *Beering*; al S. de la península de *Kamtchatka* el archipiélago de las *Kuriles*; la de *Saghalien* ó *Tarrakai* cerca del continente; el archipiélago del *Japon*, en el cual son las mayores las de *Ieso*, *Saikokf* ó *Kiusiú*, *Sikokf* y *Nifon*, la mayor del continente Asiático; al O. de *Corea* el archipiélago de *Corea*, compuesto de mas de 1000 islas; en frente de la *China* el archipiélago *Lekeyo* y las islas de *Hainan* y *Formosa*; é inmediatos á la costa los archipiélagos de *Juan Potoki*, *Tchusam*, y no lejos de *Macao* el de



*Larrons* ó de los *Piratas*, y la isla de *Hong-kong* que pertenece á los ingleses desde 1842.—En el Océano de las Indias se encuentran, cerca de la costa de Malaca varias islas entre las que sobresale la de *Jungslon*: mas al N. hallase el *archipiélago de Merghi*, y al poniente de este los de *Nicobar* y *Andaman*: en la extremidad meridional de la India la isla de *Ceilan*, notable por sus ricas producciones y por la pesca de las perlas de sus mares: al S. O. de la India los archipiélagos de las *Maldivas* y *Lakedivas*. A la entrada del golfo de Persia se halla el *grupo Kichm*, al que pertenece el islote *Ormuz* tan célebre en los anales del comercio de Oriente: al N. O. de Abuchehr en Persia el islote de *Karak* ocupado por los ingleses desde 1842. En el mar Rojo hay tambien algunas islas pero todas de corta extension.—En el Mediterraneo merecen nombrarse la de *Chipre*, la mayor de todas, y las de *Rodas*, *Samos*, *Scio* y *Meteline* en el Archipiélago.

478. *Comercio é industria.* La industria asiática es inferior en general á la de Europa, si bien algunos de los artefactos de aquella son mas acabados. Las naciones mas industriosas son la *China* y el *Japon*, especialmente en la fabricacion de porcelanas, en el trabajo del marfil, en la preparacion de los barnices y en la hechura de flores artificiales. La *India* sobresale por sus variadas telas de algodón, tapices, telas de seda bordadas de oro y por los estimados *chales de Kachemira*: y la *Persia* por sus armas blancas, perfumes, tapices y curtidos de pieles. El comercio es muy extenso pero en varias naciones, como la *China*, el *Japon* y los principales estados de la *India Transgangética*, está prohibida la comunicacion con los extranjeros, permitiéndose á lo mas el comercio solo en puntos determinados. El comercio interior y el de cabotaje prosperan en desquite mucho y son muy activos. En la *India*, la *Arabia*, *Persia*, *Rusia asiática* y *Turquia de Asia* el comercio es libre y se hace en gran parte por medio de caravanas.

479. *Religion y gobierno.* El islamismo y el cristianismo se hallan mas ó menos esparcidos por toda el



Asia: el brahmanismo, el budhismo y la religion de Nank en la India y el en Tibet: la religion de Zoroastro principalmente en la Persia; y la de Confucio, Sinto y el Culto de los espíritus en la China y en el Japon. La idolatría, con mil prácticas supersticiosas, es la religion de los pueblos menos civilizados, nómadas, pastores ó agricultores.—El gobierno ofrece las formas mas diversas, desde el despotismo mahometano en la parte occidental, hasta el sistema patriarcal en algunas tribus nómadas del interior: en gran parte de Arabia, Tibet y Butan hay gobiernos teocráticos y en otros paises tienen mucha semejanza con los feudales de Europa en la edad media, como el de los Mongoles, Kalmucos, Mancheves, Maharatas, Afghanes, Belutchis y el de algunas naciones del Cáucaso. El gobierno del Japon ofrece algunas particularidades dignas de conocerse: el gefe titular del imperio es el *Dairi* ó *Mikado*, gran pontífice y soberano, reside en la ciudad de Miyako, rodeado de numerosa corte, de donde no sale sino para visitar alguno de los principales templos del pais. El verdadero soberano es el *Seogun* ó *Kubo*, general de los ejércitos, á quien los *damios* (gobernadores hereditarios de las provincias) pagan tributo y dan rehenes en prenda de fidelidad. El Kubo vive en Yedo y se proclama primer subdito del Dairi de quien recibe honores y condecoraciones, pero sin dejarle tomar parte en el gobierno.—Algunas pequeñas naciones nómadas y muchas tribus árabes conservan el gobierno patriarcal hereditario en ciertas familias, mientras que otros tienen una especie de gobierno republicano, como los habitantes de Antsug en el Cáucaso. Los Seikes son quizas los únicos, entre las naciones civilizadas de Asia, que no tienen distincion de casta.

480. *Division.* Puede dividirse el Asia en nueve grandes regiones, combinando de alguna manera la division natural con la política á saber: *Rusia Asiática*, *Turkestan Independiente*, *Turquia Asiática*, *Persia*, *China*, *Japon*, *Arabia*, *India propia* é *India Transgánica*.



## CAPITULO SEGUNDO.

### *Descripcion particular.*

#### §. 1.º

#### *Rusia Asiática.*

481. *Situacion y límites.* La Rusia Asiática, comprendiendo la region meridional del Cáucaso, se extiende entre los 45º E. y 166º O. de long. y entre los 38º y 78º de lat. N.—La Siberia, que es la parte principal de la Rusia Asiática, confina al N. con el Oceano Artico, al E. con el estrecho de Beering y el Grande Oceano, al S. con el imperio Chino y el Turkestan y al O. con la Rusia de Europa.—Los *países del Cáucaso* tienen al N. la cordillera de este nombre, al E. el mar Caspio, al S. la Persia y la Turquía Asiática, y al O. el mar Negro.

482. *Poblacion y superficie.* Su extension es de unas 4460 leguas cuadradas que pueblan unos 6 millones de habitantes.

483. *Clima y producciones.* El frio es en Siberia mucho mas intenso que en Europa á igual latitud, á lo cual contribuyen los dilatados desiertos pantanosos del norte y las espesas selvas y altas montañas de la parte meridional. Todo cultivo desaparece hacia el grado 60 de lat. y el trigo prevalece apenas hasta el 55º, mientras que en Europa produce á mas altas latitudes. Algunas partes del S. son sin embargo bastante fértiles y por todos lados abundan los animales de finas pieles. En muchos parajes se encuentra oro, plata, cobre, hierro, malaquitas y otros metales.—En los países del Cáucaso el clima es mas benigno y el terreno mas feraz.

484. *Division* La Rusia Asiática se compone de dos regiones muy diferentes: 1.ª La Siberia que se divide en cuatro gobiernos, *Tobolsk*, *Tomsk*, *Jeniseisk* y *Irkutsk*; una provincia, *Takutsk*; dos distritos, *Kamtchatka* y *Okhotsk*, y los países de los Kirgises y *Tchuktchis*, solo tributarios. 2.ª La region del Cáucaso di-



vidida en *Imeritia*, *Georgia*, *Chirvan* y *Armenia*.

485. *Poblaciones*. *Tobolsk*, sobre el *Irtich* no lejos de la confluencia del *Tobol*, *capital* del gobierno de su nombre: tiene 160 habitantes, un arzobispo ruso, alguna industria y mucho comercio. *Tomsk*, *capital* del gobierno de su nombre con 110 almas y algun comercio. *Barnaul*, cerca del *Obi*, notable por sus abundantes minas de plata y sus arenas auríferas. *Krasnoyarsk*, *capital* del gobierno de *Jeniseisk* con algun comercio. En las orillas del *Jenisea* hay colonias penales desde 1829 que dan muy buenos resultados. *Irkutsk*, sobre el *Angara*, *capital* de su gobierno y residencia del gobernador de toda la *Siberia Oriental*, con 140 almas, teatro y varios establecimientos literarios. Es el principal depósito del comercio entre la Rusia y la China, y del de pieles de la compañía rusa de América. *Petropaulovisk*, *capital* de *Kamtchatka*.

Los *Kirgises* habitan las *stepas* del S. O. y los *Tchutchis* las llanuras desiertas del N. E. y no forman población alguna considerable.—Tampoco las islas de estas costas ofrecen nada de notable.

486. En la region del Cáucaso se halla: *Tiflis* con 340 almas, ciudad de mucha comercio y alguna industria; ha sido embellecida y aumentada por los rusos: *Erivan* con 80 almas, es la *capital* de la *Armenia* y en sus cercanias reside el primer patriarca armenio: *Redute-kale*, puerto muy frecuentado en el mar negro: *Baku*, en el mar Caspio, tiene un puerto tambien muy concurrido: en sus inmediaciones se encuentran grandes depósitos de *nafta*, y un terreno, de media legua de extension cubierto de *llamas*, producto de la combustion del hidrógeno.





*El Turkestan Independiente.*

487. *Situacion y límites.* Confina al N. con el pais de los Kirgises, tributarios de Rusia, al E. con la China, al S. con el Kabul, Herat y el reino de Persia, y al O. con el mar Caspio: se halla entre los 53º y 86º de long. E. y 36º y 50º de lat. N.

488. *Poblacion y superficie.* Sus habitantes son cerca de 7 millones y su extension superficial llega á 400 leguas cuadradas.

489. *Cilma y producciones.* El clima, sano en general, es templado al mediodia, pero se resiente al norte y en el centro de la extension de sus desiertas estepas. Produce deliciosas frutas, seda, algodón y arroz, y en las montañas hay oro y cobre que no se beneficia. El kanato de Bokara se distingue por el esmerado cultivo de sus tierras que parecen bellos jardines. La industria está descuidada, pero el comercio es bastante activo.

490. *Division y poblacion.* El Turkestan se halla desde hace tiempo dividido en multitud de estados mas ó menos importantes: los kanatos de *Bucaria*, *Kiva*, *Kunduz* y *Khokand* son los mas importantes; despues los de *Hissar*, *Chersebz* y algunas hordas nómadas de *Kirgises* y *Turkomanos* independientes.

491. El KANATO DE BUKARIA, cuenta 2 1/2 millones de habitantes y ocupa la parte mas meridional de esta region. *Bokara*, capital con 1000 almas, mucho comercio é industria: es notable por sus *escuelas de medicina y teologia mahometana* muy concurridas y por ser la mansion ordinaria del kan. *Samarkanda* (*Marakanda*) capital opulenta, del antiguo imperio del *Tamorlan*, está reducida á 120 habitantes, alguna industria y varios establecimientos científicos. *Balk* (*Bactra*) con 40 habitantes es *capital* de un territorio dependiente del kan de *Bukaria*.

492. El KANATO DE KUNDUZ tiene una poblacion de 2 millones y se extiende por el S. E. del Turkestan, fue fun-





dado poco há por Murad-Beg. *Kunduz*, poblacion de poco mas de 300 almas, es la residencia del kan en invierno. *Kulun*, tiene 1000 habitantes.

493. El KANATO DE KHOKAND tiene por *capital* la ciudad del mismo nombre con 10000 habitantes, extenso comercio y mucha industria. La poblacion del estado pasa de un millon de almas.

494. El KANATO DE KIVA, aunque el mas extenso, es el menos poblado, contando solo unos 10000 habitantes. *Kiva* con 800 habitantes, es la capital, célebre por sus mercados de esclavos, producto de las rapiñas de sus feroces habitantes. *Urghendj* con 1200 almas, es escala del comercio entre Bukara y Rusia.



### §. 3.º

#### *Turquia Asiática.*

495. *Situacion y límites.* Tiene al N. los Dardanelos, el mar de Mármara, el canal de Constantinopla, el mar Negro y la Rusia Asiática; al E. la misma y la Persia; al S. la Arabia, y al O. el Mediterraneo y el Archipiélago. Se halla entre los 30º y 52º de long. E, y los 29º y 42º de lat. N., no comprendiendo la parte de Arabia que pertenece á la Turquía.

496. *Poblacion y superficie.* La extension de la Turquía Asiática pasa de 4000 leguas cuadradas que habitan 12 1/2 millones de almas.

487. *Clima y producciones.* El clima, en general benigno, se resiente al mediodia de los ardores de la zona tórrida y de la falta de rios. El terreno se halla cortado por montañas de regular elevacion, dando lugar á valles deliciosos, que producen, á pesar de estar descuidado el cultivo de la tierra, granos, frutas, seda, algodón, opio y café. En los montes se encuentran algunos minerales especialmente de cobre.

498. *Division.* Hállase dividida en 20 gobiernos ó



*bajalatos*, subdivididos en provincias ó *sandjaks*, muy desiguales en extension y poblacion. Varias comarcas y algunas tribus nómadas viven independientes ó pagando solo un pequeño tributo. Al describir las principales poblaciones de esta region se indicarán las grandes divisiones históricas y geográficas mas comunes.

499. *Poblaciones. Asia menor ó Anatolia.*—*Kutaieh*, con 500 almas, residencia del *Beylerbey* (general en jefe de las tropas) de toda la *Anatolia*. *Brusa* con 600 almas, antigua capital del imperio otomano, en un valle delicioso y fértil, tiene un metropolitano griego y un arzobispo armenio. Al N. E. se encuentra la pequeña aldea de *Isnik*, la antigua Nicea, célebre por el primer concilio ecuménico. *Esmirna* (Izmir) con 1300 habitantes, buen puerto, mucho comercio y alguna industria: tiene un arzobispo griego y otro armenio. *Konieh* con 300 almas en excelente posicion militar, *capital* de un bajalato y residencia de un metropolitano griego. *Kaisariéh*, la antigua Cesarea, con mas de 600 almas, es uno de los principales depósitos del comercio interior, como que en ella se cruzan los principales caminos de la Turquía Asiática. *Trebisonda* con 500 almas, *capital* de bajalato, puerto en el mar Negro y estacion de los vapores que cruzan este mar.—*Chio, Samos y Rodas*, islas del Archipiélago, pueden considerarse como pequeños estados solo tributarios, á consecuencia de las muchas franquicias que de pocos años acá han conseguido del Sultan.—*Chipre*, una de las mayores islas del Mediterraneo y notable por la feracidad de su suelo, tiene por capital á *Nicosia* con 1200 almas.

500. *Armenia y Kurdistan.* *Erzerum*, *capital* de bajalato, silla de un patriarca armenio, tiene mas de 800 almas y mucho comercio. *Van*, *capital* de bajalato con 2400 almas, sobre el lago de su nombre, célebre por las inscripciones y monumentos que corresponden, al parecer, á los tiempos de los Asirios y de los antiguos Persas. *Betlis*, en el *Kurdistan*, plaza fuerte y residencia de un bajá. Gran parte del *Kurdistan* está dominado por príncipes independientes ó á lo mas tributarios.



501. Mesopotamia (Al-djezyreh).—*Diarbekir*, capital de bajalato con 600 almas, ciudad de mucha industria y comercio, y silla de un patriarca caldeo católico, un obispo católico y un patriarca jacobita. *Mosul*, sobre el Tigris con 700 almas, cerca de las ruinas de la famosa *Ninive*, capital de bajalato y residencia ordinaria del patriarca caldeo católico de Elkoch.

502. Irak-Arabi.—*Bagdad*, sobre el Tigris, capital de bajalato y corte en otro tiempo de los califas: aunque decaída de su antigua grandeza tiene todavía 800 habitantes, y un comercio muy floreciente. No lejos se hallan las ruinas de Seleucia, Ctesifonte y hacia las orillas del Eufrates las de Babilonia, capitales de tres poderosos imperios. *Basora*, sobre el Chab-el-Arab, con un buen puerto de mucho comercio, sobre el golfo pérsico.

503. Siria.—*Alepo*, capital de bajalato con 1000 habitantes, es una de las ciudades mas industriosas y comerciantes de la Turquía Asiática, aun despues del terremoto de 1822: tiene obispos de varias iglesias cristianas y algunos gefes de la religion mahometana. El puerto de *Alejandreta* (Iskanderun), en el Mediterraneo, da salida á sus mercancías. *Antaquia*, la antigua *Antioquia*, corte en otro tiempo de los Seléucidas y la primera ciudad donde S. Pedro puso su silla, está ahora reducida á una poblacion de 1200 almas. *Damasco*, capital de bajalato, tiene 1400 habitantes, mucha industria y comercio. Al oriente de Damasco y en medio del desierto se hallan las imponentes ruinas de Palmira, antiguo depósito del comercio de Oriente y corte de la famosa Zenobia. Desde esta ciudad se extienden hasta el Eufrates, inmensas llanuras arenosas por donde bagan los Beduinos, que han visto desaparecer las mas poderosas monarquias mientras permanecen ellos siempre dueños independientes del desierto.—*Jerusalen* (Elkods de los Arabes) considerada como la capital de la Palestina, es de algun tiempo acá capital de una provincia que depende directamente de Constantinopla. A pesar de no tener mas de 1200 habitantes es una de las ciudades mas célebres del mundo como cuna del judaismo y del cristianismo, y el segundo



santuario del islamismo: para su conquista se emprendieron las Cruzadas que tanto han influido en la civilización de Europa. Entre sus monumentos se distingue la iglesia del *Santo Sepulcro*, objeto de la veneración de todos los cristianos, y la magnífica mezquita de Omar que ocupa el sitio del antiguo templo de Salomón. En sus cercanías se encuentra el monte *Olivet*, y algo más lejos al mediodía el pueblo de *Betlehen*, lugar del nacimiento de Jesucristo. Al N. de Jerusalén se halla *Tabarieh* ó Tiberiades con 40 habitantes, sobre el lago de su nombre, entre cuyos pescadores escogió Jesucristo sus primeros discípulos. Al O. se eleva el *Tabor*, donde según la tradición pasó la *transfiguración*, y más lejos *Nazareth*, pequeño pueblo, consagrado por la milagrosa *encarnación* del Verbo.—*S. Juan de Acre* ó *Toiemaida*, capital de bajalato, tiene 200 almas y un puerto en el Mediterraneo con buenas fortificaciones: en sus inmediaciones se halla el monte *Carmelo*. *Bairut*, la célebre *Berytus*, ciudad muy antigua de la Fenicia: de algunos años acá es uno de los principales puertos de Siria y escala de los vapores que recorren el mar de Levante. Al S. está la pequeña aldea de *Tyr* en el sitio de Tiro, la antigua reina de los mares. En los valles del Libano y del Antilibano habitan los *Maronitas*, los *Drusos* y otras tribus: los primeros profesan la religión católica y los segundos el mahometismo.

Al hablar de la Arabia se indicarán los países que en ella pertenecen á la Turquía.



#### §. 4.º

#### *La Persia.*

504. *Situación y límites.* Se designa con este nombre la vasta región, que se extiende desde el Tigris al Indo y que en diferentes épocas perteneció al imperio de



Persia; hasta que en 1747, á la muerte de Thamas Kuli-Kam, se ha dividido en cuatro estados independientes, á saber: el *Iran ó la Persia* propia, el reino de *Kabul* ó de los *Afghanes*, el de *Herat* y la *Confederacion de los Belutchis*. Se halla entre los 25° y 39° de lat. N. y los 48° y 75° de long. E.

505. *Clima y producciones*. El clima es al N. templado, en el centro frio, al mediodia sumamente cálido y en la parte oriental benigno especialmente en las márgenes de los rios. El suelo está muy elevado respecto al nivel del mar, y cortado en diferentes direcciones por montañas cubiertas siempre de nieve: abundan en ellas los minerales, pero su explotacion está reservada al gobierno. Se coge en muchos parages seda y delicadas frutas, y de este pais han venido á Europa las almendras, albaricoques y melocotones; pero el terreno, arenoso en muchas partes y sin aguas, se presta poco á los trabajos de la agricultura, excepto en varios valles sumamente fértiles.

#### *Reino de Persia ó Iran.*

506. *Límites, poblacion y superficie*. Al N. tiene la Rusia Asiática, el mar Caspio y el Turkestan, al E. los reinos de Herat, Kabul y el Belutchistan, al S. el golfo de Oman y el de Persia y al O. la Turquía Asiática. La poblacion es de 9 millones de habitantes que ocupan unas 380 leguas cuadradas.

507. *Division*. Despues de la cesion de la Armenia, hecha en 1825 á favor de la Rusia, puede considerarse este reino dividido en 11 provincias, cuyos límites varian algunas veces. El vali ó regente del Kurdistan es solo tributario, y algunas tribus de *Kurdos* y *Turcomanos* son independientes ó pagan un pequeño tributo.

508. *Poblaciones*. *Teheran*, en el *Irak-Adjemi*, capital del reino y corte del Shah, con 130000 almas y un magnífico palacio: en sus cercanías se ven las ruinas de *Rei* la antigua *Rhagæ*, populosa ciudad en tiempo de Harun-al-Raschild. *Ispahan*, antigua capital, conserva de su anterior grandeza 60000 habitantes y alguna industria.



*Tauris*, capital del *Adzerbaidjan*, con 800 almas, mucho comercio y floreciente industria de tejidos de seda, algodón y estofas de oro: tiene una especie de *universidad* al estilo de Europa.

*Recht* capital del *Ghilan* con 500 habitantes, manufacturas de seda y algun comercio: su clima es insalubre.

*Mazanderan* tiene por capital á *Sari* con 250 almas. *Balfruch* con 1000 almas, es la ciudad de mas industria y comercio de Persia.

*Kirmanchah*, con 400 almas, capital del *Kurdistan persa*, cuyos habitantes son en general solo tributarios.

El *Kurdistan* tiene por capital á *Suster*, ciudad rica é industriosa con 250 habitantes.

El *Farsistan* tiene á *Schiras* por capital con 300 habitantes, en uno de los valles mas feraces y deliciosos de la Persia y quizás del mundo: en sus alrededores se hallan algunos vestigios de Persépolis, soberbia corte de los antiguos Persas. *Abuchehr* (Bender-Abuchehr) en el golfo Pérsico, es el puerto de mas comercio del reino.

*Kheheristan* con 200 almas es la capital del *Kuhistan*.

*Kerman*, capital de la provincia del mismo nombre, con 300 habitantes y fábricas de camelotes.

El *Laristan* tiene por capital á *Lahar* con 200 almas y alguna industria.

#### *Reino de Herat.*

509. *Límites, poblacion y superficie.* Confina este reino al N. con el *Turkestan*, al E. y S. con el reino de *Kabul* y al O. con el de *Iran*: su poblacion es de 1  $\frac{1}{2}$  millones de almas que ocupan unas 60 leguas cuadradas.

510. *Division y poblacion.* No se conocen con exactitud las divisiones de este reino, en el cual muchas comarcas solo son tributarias.

*Herat* con 460 almas, capital y antigua corte del *Tamorlan*, es una de las principales escalas del comercio terrestre de Asia.



## Reino de Kabul ó Afghanistan Occidental.

511. *Límites, poblacion y superficie.* Tiene al N. el Turkestan, al E. el reino de Lahore, al S. la Confederacion de los Belutchis y al O. los reinos de Herat y Persia: la poblacion es de poco mas de  $4\frac{1}{2}$  millones de habitantes que ocupan unas 120 leguas cuadradas de extension.

512. *Division.* A principios de este siglo se disolvió la poderosa monarquía de los Afghanes, y desde entonces se halla el Kabul destrozado por disensiones civiles; y por consiguiente la division administrativa es poco fija.

513. *Poblaciones.* Kabul, sobre el rio de su nombre, capital del reino con 600 habitantes, se halla en una elevada llanura muy fertil y deliciosa. En esta ciudad se cruzan los caminos del Turkestan, India y Persia, lo cual la hace muy importante bajo el punto de vista militar y mercantil. Kandahar, la ciudad mas industriosa y de mas comercio del reino. Djelalabad, pequeña poblacion, notable por hallarse cerca del desfiladero de Kaiber, ocupado siempre por hordas de bandidos afghanes.

## Confederacion de los Belutchis.

514. *Límites, poblacion y superficie.* Confina al N. con el Kabul, al E. con la India, al S. con el golfo de Oman y al O. con el Iran: su superficie es de unas 120 leguas cuadradas que pueblan  $2\frac{1}{2}$  millones de habitantes.

515. *Division y poblaciones.* Este pais toma el nombre de los Belutchis, la nacion dominante y mas numerosa. El gobierno es una especie de confederacion, cuyo gefe principal es el kan de Kelat. Este reconoce el señorío de la Compañía Inglesa de las Indias, que mantiene una fuerte guarnicion y un residente en su capital. El territorio de Katch Gandava pertenece completamente á los ingleses.

Kelat, capital de la provincia de Sarovan y de toda la



Confederacion, con 1500 almas, en terreno elevado, y buenas fortificaciones. *Gandava*, es capital del territorio de su nombre, el mas fertil y mas poblado de la Confederacion.



§. 5.º

*Imperio de la China.*

516. *Situacion y límites.* Se halla la China entre los 18º y 54º de lat. N. y los 75º y 147º de long. E. comprendiendo sus islas. Confina al N. con la Siberia, al E. con los mares de Okhotsk, Japon, Amarillo y de la China, al S. con este mismo, la India Transgangética y la India propia y al O. con los reinos de Lahore y Kabul y el Turkestan.

517. *Poblacion y superficie.* Su poblacion puede calcularse en unos 176 millones de almas que ocupan 4500 leguas cuadradas. Debiendo notarse que la China propia (519) es uno de los paises mas poblados del globo; mientras que lo demas de tan dilatado imperio está casi desierto y despoblado.

518. *Clima, producciones é industria.* El clima es tan diverso como corresponde á su extension y á la variedad de los accidentes del suelo: al N. se siente el frio propio de la proximidad á la Siberia, y al O. el causado por las mas altas montañas de Asia y la elevacion general del terreno; en el interior de la China propia y en sus costas la temperatura es benigna y agradable, y en la parte meridional el calor es excesivo. La agricultura florece y prospera bajo la cuidadosa proteccion del gobierno y hasta el mismo emperador consagra un dia en el año á labrar la tierra. Multitud de canales y lagos aumentan la natural feracidad del terreno, que produce toda clase de frutos, en especial arroz, té, azucar, añil y



algodón. En las montañas se encuentra oro, estaño y piedras preciosas, y abundan en los bosques maderas odoríferas, palo de hierro y algo de marfil que nadie trabaja tan delicadamente como los chinos.

519. *Division.* Este estado el mas antiguo y poderoso de Asia puede dividirse en tres partes: 1.<sup>a</sup> el *Imperio* propiamente tal, compuesto de la *China propia* (\*), la *Mandchuria*, la *Pequeña Bucaria* y la *Dzungaria*, que forman las 18 provincias en que se halla dividido el imperio. 2.<sup>a</sup> los países tributarios que son la *Mongolia propia*, la comarca de los *Mongoles de Khukhu-noor* y parte de los *Kirgises Boruts* ú orientales. 3.<sup>a</sup> los estados feudatarios como los reinos de *Corea*, *Likeyo*, el *Tibet* (\*\*), y el *Debradja*, llamado *Butan* por los europeos. —Hay ademas varias tribus, aun en la *China propia*, independientes de hecho.

520. *Poblaciones.* *Pekin* con mas de 1.300.000 almas, *capital* de todo el imperio y en particular de la provincia de *Tchy-li*, ciudad muy floreciente por su comercio é industria: tiene los establecimientos propios de las mas cultas ciudades de Europa, con las modificaciones consiguientes á las costumbres chinas, como el tribunal de la historia y de la literatura (*Han-lin-yuan*), del cual de-

(\*) *La China propia tiene por límites al N. la gran muralla, que desde el desierto de Cobi ó Chamo va hasta el golfo de Leao, al E. y S. el mar Amarillo, el de la China y los imperios de An-nam y de los Birmanes y al O. (hácia el meridiano 105 de long. occidental) el Tibet.*

(\*\*) *El Tibet (Grande y Pequeño Tibet) es una region geográfica muy dilatada, que se extiende al N. del Himalaya, desde el Bolor (474) hasta la China propia: suele dividirse en cuatro grandes comarcas ocupadas por varios estados la mayor parte tributarios del Dalai-lama; este y los demas principes están bajo la proteccion de la China ó son feudatarios de ella.*



penden los demas establecimientos de enseñanza, y á cuyo cargo está la educacion del heredero del trono y la composicion de los anales del imperio; el observatorio astronómico, fundado ya en 1279; la imprenta que publica la gaceta oficial cada segundo dia y multitud de libros; la biblioteca imperial una de las mayores que existen fuera de Europa; escuelas de varias clases, templos, teatros y hospicios para los expósitos y para la vacuna. Al N. de Pekin está la gran muralla que desde el golfo de Pecheli se extiende hácia el O. mas de 400 leguas: tiene de altura 30 pies, poco menos de espesor en la base y por la plataforma pueden correr de frente seis jinetes: se hizo para contener las invasiones de los tártaros que sin embargo invadieron la China y se sentaron en el trono que actualmente ocupan. *Nan-king* (*Kiang-ning*) capital de la provincia de *Kiang-su* y en otro tiempo corte del imperio; aunque deteriorada conserva todavia 500⑦ habitantes, mucha industria y comercio, numerosas bibliotecas, imprentas y academias, especialmente de medicina. Se halla en el centro de los caminos y de los canales que por todas partes cruzan el imperio. En una de sus puertas se levanta la famosa torre de nueve pisos, de figura octógona, incrustada de porcelana, cubierta de tejas verdes barnizadas y llena de los demas adornos propios de la arquitectura chinesca. *Su-tcheu*, una de las mas florecientes ciudades del imperio, se distingue como regularizadora del lenguaje y de las modas: se halla sobre el canal imperial, una de las obras de este género mas notables del mundo, pues pasa de 200 leguas de largo, sin contar los rios que pone en comunicacion. *King-te-tchin*, con 500⑦ habitantes y mas de 500 hornos para la fabricacion de objetos de porcelana. Los cinco puertos abiertos al comercio inglés desde el tratado de Nanking en 1842, son *Chang-hai* con 250⑦ almas, uno de los de mas comercio en té de la China: *Ning-po* con 300⑦ almas, tiene el privilegio de comerciar con el Japon: *Fo-tcheu*, capital de la provincia de *Fokian* con 500⑦ habitantes, mucha industria y comercio y una mision católica: *Emuy*, con 250⑦ habitantes, es una de las



ciudades de mas comercio de la China: *Canton* con 5000<sup>0</sup> almas, capital de la provincia de *Kuang-tung*, una de las plazas de mas comercio del mundo, y el único puerto abierto á todas las naciones de Europa.—*Kaitcheu*, en la *Mandchuria*, tiene 1000<sup>0</sup> almas y un puerto muy concurrido.—*Guldja* (Ili) en la *Dzungaria* (*Thianchan-pe-lu*), capital de la *Nueva Frontera* con 700<sup>0</sup> almas, es el depósito del comercio del Asia central con el oriente y occidente.—*Yarkand*, en la *Pequeña Bucaria*, (*Thianchan-nan-lu*) tiene 500<sup>0</sup> almas, mucho comercio y alguna industria.

Los paises tributarios están ocupados por diferentes tribus, la mayor parte nómadas, sin poblaciones notables.

521. Los estados feudatarios tienen poblaciones muy importantes como: *Lassa* (H'lassa), la principal poblacion del *Tibet* con 800<sup>0</sup> almas, corte del *Dalai-Lama*, y un residente chino que es un verdadero virrey.—*Tassisudon*, capital del *Butan*, como residencia del *deb-radja*, principe secular, y del *dharmaradja*, soberano pontífice.—El reino de *Corea* tiene dos capitales de las cuales parece la principal *Wang-Tching* (*King-ki-tao*). La *Corea* es poco conocida, pero se cree que está muy poblada y que se halla dividida en ocho provincias.—*Wangtching* (*Cheu-li*) es la capital del archipiélago *Likeyo* ó *Lieu-kieu*, compuesto de 36 islas.

Pertenecen tambien á la China, gran parte de la isla (477) de *Saghalien* ó *Tchoka*, los archipiélagos de *Juan Potoki*, *Pescadores* y *Piratas* y las islas *Formosa* y *Hai-nan*.



## §.º 6.º

### *Imperio del Japon.*

522. *Situación y límites.* Se halla este imperio en-



tre los 132° y 154° de long. E. y los 29° y 49° de lat. N. tiene al N. la parte china de la isla Saghalien y la parte de las Kuriles que dependen de la Rusia, al E. el Grande Oceano, al S. el mismo oceano y el mar Amarillo, y al O. el estrecho de Corea, el mar del Japon y parte de la manga de Tartaria.

523. *Poblacion y superficie.* El Japon tiene 200 leguas cuadradas de extension; y, aunque se carece de datos estadísticos, puede calcularse la poblacion en unos 26 millones de habitantes.


524. *Clima y producciones.* El clima es templado y sano, pero todas estas islas estan sujetas á temblores de tierra. La agricultura prospera tanto como en la China aunque el terreno no es tan feraz: entre sus producciones sobresalen las frutas de todas clases, especias, plantas medicinales, drogas, algodón y seda. Abunda el oro, la plata y en especial el cobre que se exporta en grandes cantidades.

525. *Division.* Este imperio consta de tres partes: 1.<sup>a</sup> el Japon propio que comprende las islas de *Nifon* ó *Niphon*, *Sikokf*, *Kiusiu* y algunas otras poco considerables: esta parte es la mas extensa, rica y poblada. 2.<sup>a</sup> El gobierno de *Matsmai* que comprende la isla de *Ieso*, la mitad meridional de la de *Saghalien* y la mitad S. de las islas *Kuriles*. 3.<sup>a</sup> El reino feudatario del archipiélago *Likeyo*, mencionado ya (520) como feudatario tambien de la China. Las dos primeras partes se dividen en 10 regiones ó *dó*, desiguales en extension y número de habitantes, subdivididas en varias provincias y distritos.

526. *Poblaciones.* *Yedo*, en la isla de *Nifon*, con 10000 de habitantes, magnífico palacio, biblioteca imperial de las mayores de Asia y un buen puerto, es la residencia ordinaria del Kubo ó Seogun (479). En ella tienen obligacion de vivir seis meses cada año los gobernadores de las provincias. *Miyako* (*Kio*) con 6000 almas, residencia del *Dairi* y antigua capital del Japon, notable por sus magníficos templos de estatuas colosales, sus grandes palacios, sus establecimientos literarios y sus fábricas de finísima porcelana.—*Nangasaki*, en la isla de *Kiusiu*, con 4000 habitantes, industria y mucho comercio,



es el único puerto en que pueden entrar los chinos, coreos y holandeses, con exclusion de las demas naciones.— *Matsmai*, en la isla de *Ieso*, es la *capital del gobierno* de su nombre, con 300 almas, mucho comercio y un buen puerto en una espaciosa bahia.



### §. 7.º

#### *Arabia.*

527. *Situacion y límites.* La dilatada península de Arabia se extiende entre los 36º y 64º de long. E. y los 12º y 34º de lat. N.: confinando al N. con la *Turquia Asiática* (Palestina, Siria y la cuenca del Eufrates), al E. con los golfos de Persia y Oman, al S. con este último, y al O. con el mar Rojo y el istmo de Suez.

528. *Poblacion y superficie.* La superficie de esta península es de unas 900 leguas cuadradas, que pueblan unos 10 millones de habitantes, parte de ellos nómadas, llamados *beduinos*.

529. *Clima y producciones.* El clima es en general muy cálido, pero los vientos del mar templan en las costas los ardores del desierto. En muchas comarcas abundan las frutas mas delicadas, los aromas, bálsamos y el café mejor del mundo. Los caballos árabes se distinguen por su gallardia, docilidad y ligereza; y los camellos, fuertes y muy abundantes en el pais, son indispensables por su frugalidad y resistencia para viajar por los inmensos y arenosos desiertos del interior. En las islas que rodean esta península, se cogen muchas y hermosas perlas.

530. *Division.* Los geógrafos han empezado desde Ptolomeo á dividir la Arabia en *Petrea*, *Desierta* y *Feliz*, denominaciones arbitrarias que sus habitantes no conocen; algunos modernos la dividen, sin comprender la *Petrea*, en 6 ú 8 regiones geográficas de muy desigual



extension á saber: *El-Hedjaz*, *El-Nedjd*, *El-Hesse*, *El-Ahkaf*, *Mahrah*, *Yemen*, *Hadramaut* y *Oman*. La division política no está en armonía con las anteriores: en especial, despues de la destruccion en 1824 del efimero imperio de los Wahabitas, la Arabia ha quedado repartida entre varios estados, mas ó menos importantes, multitud de tribus nómadas y las posesiones otomanas de la Arabia Petrea y del Hedjaz.

531. *Poblaciones*. En la *Arabia Petrea*, region casi desierta, se hallan, *Acabah*, que da nombre á un golfo del mar Rojo; el convento de *Sta. Catalina* cerca del monte *Sinai*, y las ruinas de la magnífica *Petra*.

*Medina*, en *El-Hedjaz*, con 100 almas, es notable por sus establecimientos científicos mahometanos y por la mezquita que encierra el sepulcro de Mahoma. *La Meca*, capital del gran jerifato de su nombre, tiene 300 almas de ordinario y mas de 800 cuando la peregrinacion de los musulmanes. Estos deben visitar, una vez en la vida, la magnífica mezquita de esta ciudad, patria de Mahoma y cuna del islamismo (135,3.<sup>a</sup>). *Geda* (*Djiddah*) con 220 habitantes es el puerto de mas comercio del mar Rojo. Todas estas poblaciones y sus comarcas, dependen mas ó menos directamente de Constantinopla.

532. *Sana*, hermosa ciudad con 400 almas, capital del imanato de *Yemen*, que aunque muy decaido, cuenta todavia 2  $\frac{1}{2}$  millones de habitantes. *Moka*, con 50 almas y buen puerto, es célebre por el rico café que se recoge en sus alrededores. Al E. se halla *Mareb* sobre las ruinas de la antigua *Sabá*. *Aden*, escala del comercio en la antigüedad y en la edad media entre Asia y Europa, torna á recobrar su importancia, desde que los Ingleses se han apoderado de ella en 1839, y sirve de escala á los vapores de la India que vienen al istmo de Suez. Cuenta ya 120 habitantes.

533. *Mascate*, con unas 600 almas y puerto de mucho comercio, es capital del poderoso imanato de este nombre, al cual pertenecen las islas de *Ormuz* y *Kichm* en el golfo Pérsico, una pequeña parte del *Kerman persa* y algunas posesiones en Africa.



534. *Dreye* (Derreyeh), en *El-Nedjd*, fué capital de los *Wahabitas*, y de la secta mahometana del mismo nombre: tomada por Mehemet-Alí ha quedado reducida á una poblacion insignificante.—Los desiertos que ocupan la mayor parte del interior de Arabia, están interrumpidos por multitud de oasis, en que habitan varias tribus de árabes independientes.



### §. 8.º

#### *India.*

535. *Situacion y límites.* La India se halla entre los 71º y 95º de long. E. y los 6º y 36º de lat. N., no comprendiendo algunos grupos de las Maldivas que llegan hasta el ecuador. Confina al N. con el Tibet y otros países de la China, al E. con la India Transgangética y el golfo de Bengala, al S. con el Oceano Indico y al O. con el golfo de Oman, el Belutchistan y el reino de Kabul.

536. *Poblacion y extension.* La superficie es de unas 1200 leguas cuadradas que habitan unos 130 millones de almas.

537. *Clima y producciones.* Al N. de la India se extiende la cordillera del Himalaya, en la cual se elevan los montes mas altos del globo, de donde corren multitud de arroyos y caudalosos rios que contribuyen á la fertilidad de esta region. El clima es templado en las comarcas elevadas y cálido en las bajas y arenosas, y todas están expuestas á violentos huracanes y tempestades. El terreno destinado al cultivo es tan feraz que da hasta dos y tres cosechas al año: abundan los frutos de todas clases en especial el arroz, algodón, especias y aromas muy estimados. En el valle de Cachemira se crían las cabras con cuya lana se hacen los celebrados *chales de Cachemira*; pero al par de este y otros animales útiles se encuentran



tigres, y otras fieras y diferentes culebras muy ponzoñosas particularmente en las márgenes del Ganges y otros rios. En el interior se hallan muchos y hermosos diamantes y en las costas las mejores perlas, pero el oro y la plata escasean, excepto en la isla de Ceilan.

538. *Rios.* Además del *Indo*, *Ganges* y *Brahmaputra* (471) hay otros dignos de mencionarse como el *Pandjnad*, que desagua en el *Indo* y se compone de los cinco rios que dan nombre al *Pendjab*, que son el *Djhelam*, *Tchenab*, *Ravei*, *Sutledge*, antiguo *Hesudrus*, y el *Bedjah*. El *Ganges* recibe por su izquierda las aguas del *Ramganga*, *Gandak*, *Tistah* y otros: á la derecha las del *Djamna* y *Sone*. El *Nerbuddah* (*Narmmada*) desagua en el golfo de *Kambaya*: al S. de este rio se extiende el *Dekan*. El *Kavery*, despues de pasar por *Seringapatnam* termina en el golfo de *Bengala*, igualmente que el *Kistnah*, *Godavery* y *Mahanaddy*.

539. *Division.* La India se divide geográficamente en *Indostan* al N. y *Dekan* al S.: cada una de estas regiones se subdivide en *septentrional* y *meridional* segun su situacion.—Bajo el punto de vista político se dividia en varias provincias, algunas de las cuales, por su importancia para el estudio de la historia y de los viajes, se indicarán al describir sus principales poblaciones. Actualmente puede dividirse la India en *imperio anglo-indio*, *estados independientes* y *posesiones* de otras naciones de Europa.

#### ART. 1.º

#### *Imperio Anglo-Indio.*

540. Este dilatado territorio, que comprende casi toda la India, se suele dividir en *posesiones del gobierno ingles* (isla de Ceilan), y *posesiones de la Compañia de las Indias orientales*, subdivididas estas en *posesiones inmediatas* y *posesiones mediatas*. Las inmediatas forman uno de los estados mas ricos y poderosos del globo, y eran la parte principal del antiguo imperio del *Gran*



*Mogol*. Actualmente se hallan divididas en cuatro gobiernos á que se da el nombre de *presidencias*, á saber: *Calcuta*, *Madras*, *Bombay* y *Agra*, subdivididas en *distritos* y estos en *pergannahs* que la *Compañía* administra por medio de agentes y empleados de su eleccion.

541. POSESIONES INMEDIATAS. *Presidencia de Calcuta*. *Calcuta* con 6000 almas, á la izquierda del *Hagli* desembocadura del *Ganges*, es una de las ciudades de mas comercio del *Asia*, tiene un buen puerto, obispo anglicano, varios establecimientos científicos y literarios y muchas imprentas en que se publican mas de 30 periódicos en diferentes lenguas. Es *capital* de la presidencia y de toda la *India inglesa* como residencia ordinaria del *Gobernador General*. *Murchidabad* con 1600 almas y mucha industria, residencia del último nabab de *Bengala* pensionado por la *Compañía*. *Patna* la antigua *Potilothra*, á la derecha del *Ganges* y en la provincia de *Behar*, con 3120 habitantes, mucha industria y comercio. *Djaggernat* con 300 almas y el templo mas venerado de los indios á donde van todos los años muchos peregrinos. *Kattak* con 410 almas, en la provincia de *Orissa*.

542. *Presidencia de Agra*. *Agra*, sobre el *Djamna*, *capital* de esta nueva presidencia, con un vicario católico, y mas de 1000 almas: empieza á recobrar el esplendor que tenia cuando era corte del emperador mogol *Akbar*. *Dheli*, sobre el *Djamna*, con 2000 almas; aunque ciudad hermosa y floreciente, apenas conserva sombra de su antigua grandeza y magnificencia, como capital del imperio del *Gran Mogol*. El heredero del trono, pensionado por los ingleses, habita el *palacio imperial* uno de los mas grandiosos de *Asia*. — *Allahabad*, en la confluencia del *Djamna* y del *Ganges*, reina de las ciudades santas segun los indios y á donde concurren multitud de peregrinos: es el centro de la navegacion, por medio del vapor, del *Ganges* y de los rios que en él desaguan. *Benarés*, sobre el *Ganges*, con 3600 almas, mucha industria y comercio; varios *radjahs* sostienen en ella representantes para que hagan en su nombre sacrifi-



cias y oblacones segun los ritos de la religion de Brahma. *Lahore* con 700 almas y alguna industria, era *capital* del reino de este nombre, fundado á principios de este siglo por Randjit-Singh, uno de los gefes de la poderosa *confederacion de los seikes occidentales*. *Kachemira* (Serinagar), *capital* de la provincia de su nombre, es ciudad muy notable por su deliciosa situacion, benigno clima y finísimos chales. *Amretsir* con 1000 almas es la metrópoli de la religion de Nanek (134, 5.<sup>a</sup>).

543. *Presidencia de Madras*. *Madras*, *capital* de la presidencia en el *Karnatik* (costa de Coromandel) con 5000 almas, mucha industria y extenso comercio, buenos establecimientos científicos y literarios y un obispo anglicano: su fortaleza es una de las mejores de la India. En las inmediaciones se halla *Meliapur* (Santo-Tomé), pequeña ciudad, silla de un obispo católico. *Seringapatnan*, en el *Misor* (Maisúr), con 100 almas, restos de la numerosa poblacion de esta hermosa y fuerte ciudad, *capital* del poderoso reino de Hydér-Alí y Tippó-Sahab. *Kalicut*, antigua corte del *Zamorin*, fué el primer puerto de la India á que arribó Vasco de Gama.

544. *Presidencia de Bombay*. *Bombay*, *capital* de la presidencia y sede de un obispo anglicano y de un vicario católico, con 2000 habitantes, situada en la pequeña isla de su nombre y en la antigua provincia de *Avrangabad*, es ciudad de muchísimo comercio, con puerto franco y un magnífico arsenal. De aqui parten con regularidad vapores que por Koratchi y Aden van á Suez y ponen la India en comunicacion con Londres por el Kairo, Alejandria y el Mediterraneo. *Puna*, ciudad grande, y antigua residencia del gefe de la poderosa *confederacion de los Maharatas*. *Surate*, *capital* del *Guzerate* con 1600 habitantes, y alguna industria y comercio, aunque no tanto como en el siglo XVII. *Vizapur* (Bedjapur), *capital* del antiguo reino mahometano de su nombre, era una de las mas grandes y mas hermosas cortes de la India, como lo indican sus ruinas y algunos edificios todavia existen.

545. POSESIONES MEDIATAS. Con este nombre se com-



prenden diversos estados regidos por sus principes ó rajahs respectivos, feudatarios ó aliados de la Compañía y la mayor parte tributarios: en ellos ocupan los ingleses algunas plazas fuertes importantes y por medio de agentes diplomáticos ó *residentes* dirigen los negocios segun los intereses de la Compañía.—Los estados de esta clase pasan de 40, estan esparcidos entre las posesiones inglesas, conservan algunos el título de reinos y tienen mas habitantes y extension que muchos estados de segundo orden en Europa.—*Gualior*, capital del reino de *Sindia*, tiene 800 almas y una fortaleza en la cual encerraba el Gran Mogol á las personas de su familia que le hacian sombra. Acaso este estado es ya una dependencia inmediata de la Compañía á consecuencia de los acontecimientos de 1845, hasta los cuales habia permanecido independiente.

*Oudjein*, en la antigua provincia de *Malwa*, pertenece al reino de *Sindia*, tiene establecimientos literarios célebres en toda la India, y un observatorio por el cual pasa el primer meridiano de los geógrafos indios.—*Indur*, en la misma provincia, capital del estado de *Indur*, con 900 almas, es una de las mas hermosas ciudades de la India.

*Lucnow*, capital del reino de *Auda*, con 3000 almas, es la corte mas brillante y magnífica de la India, despues de la destruccion del imperio del Gran Mogol.—*Haidera- bad*, capital del reino del *Dekan* con 2000 almas. En sus inmediaciones se halla *Golconda*, capital del antiguo reino de *Tellingana* célebre por sus diamantes. *Flora*, pequeña poblacion, notable por sus templos abiertos en una montaña, que no tienen igual en la India por su extension y lo acabado de su trabajo.

*Djeipur* y *Djupur* en la antigua provincia de *Adjmir*, con 600 almas cada una, son capitales de dos de los principales estados de la confederacion de los *Radjputas*.

*Misor*, capital del reino de este nombre, aun conserva 500 habitantes: los ingleses despues de la muerte de *Tippo-Sahab*, devolvieron este reino á su legítimo soberano, pero muy cercenado en autoridad y límites.



*Haiderabad*, capital del principado de su nombre, con 200 habitantes y algun comercio, se halla en una isla formada por el Indo. Este y otros tres principados cuyos gefes se llaman *umires*, ocupan la antigua provincia de *Sindhi* en la desembocadura del Indo.

546. POSESIONES DEL GOBIERNO INGLÉS. De las vastas posesiones de los ingleses en la India, solo la isla de *Ceylan*, la antigua *Taprobana*, depende directamente del gobierno.—Esta isla es una de las mayores del Asia y de las mas importantes por su situacion y producciones. Tiene un millon de habitantes, de los cuales solo algunas tribus del interior permanecen independientes.—*Colombo*, con 400 almas, es la *residencia* del gobernador ingles, tiene mucho comercio y una rada poco segura en los meses de invierno. *Candi* con 300 almas, antigua capital, con varios templos de Buhda. *Triquemale* (Trinkomali) es uno de los mejores puertos de la India: los ingleses han construido en él un magnifico astillero y soberbias fortificaciones. En el centro de la isla se levanta el *pico de Adan*, célebre por las tradiciones religiosas de la India.

#### ART. 2.º

#### *Estados Independientes.*

547. Los estados que conservan su independenciaminuyen cada dia, porque la política inglesa siempre encuentra nuevos pretextos para extender su dominacion. En la actualidad corresponden á esta clase los tres siguientes.

REINO DE NEPAL. Este pais, compuesto de valles elevados en la vertiente meridional del Himalaya, tiene mas de 40 leguas cuadradas de superficie y cerca de 2 1/2 millones de habitantes.—*Kaimandu* con 200 almas y templos muy adornados, es la *capital*. *Lalitapatan* es una de sus ciudades mas regulares y populosas.

ESTADO DE MULTAN (\*). Esta antigua provincia del rei-

---

(\*) *Los ingleses han derrotado en junio de 1848*



no de Lahore (542) es célebre por su comercio y sus manufacturas de seda, tapices y chales que compiten con los de Cachemira: la población se acerca á 14000 habitantes que ocupan las orillas del Tchenab.—*Multan* es la capital, con 60000 almas, universidad mahometana, comercio é industria muy floreciente.

548. REINO DE LAS MALDIVAS. Este pequeño estado se compone del archipiélago de su nombre, formado por algunos miles de pequeñas islas é islotes, divididos en 17 grupos ó atolones. Unas 40 de las islas mayores son fércaces y están habitadas por unas 12000 almas.—En la de *Male*, reside el soberano que toma el título de Sultan.—En estas islas se recogen los *cauris* pequeñas conchitas, que sirven de moneda en la India, en algunos territorios de la China y en muchas partes de Africa.

### ART. 3.º

#### *Posesiones de los Europeos en la India.*

549. POSESIONES PORTUGUESAS. Con el nombre de *virreinato de la India* designan los portugueses, los restos de sus antiguas posesiones en la India (Goa y su distrito, Damao y Diu), Macao y algunas islas de la Oceania.—*Goa*, antiguo emporio del comercio de Europa en la India ahora casi desierta, conserva algunos edificios restos de su pasado esplendor. *Villanova de Goa* (Pandjin), residencia del virey con 18000 almas, en la isleta de su nombre, empieza á florecer á expensas de la anti-

---

*al radja del Multan, pero se le cuenta todavía entre los estados independientes, por no ser aun conocidos los resultados de estas victorias ni las condiciones con que queda este país sujeto á la Compañía inglesa.—Es digno de saberse que, según recientes investigaciones, se cree que del Multan han salido los Gitanos, esparcidos por todo el mundo con diferentes nombres.*



gua Goa. El arzobispo de Goa, con el título de *Primado de las Indias*, reside en el inmediato pueblo de *S. Pedro, Damao y Diu*, pequeñas poblaciones y puertos en el golfo de Oman.

550. POSESIONES FRANCESAS. La Francia tiene las cinco ciudades siguientes: *Chandernagor* en Bengala, *Yanaon* en los Circares setentrionales, *Pondicheri* y *Karikal* en el Carnate, y *Mahé* en la costa de Malabar. *Pondicheri*, residencia del gobernador general y hermosa poblacion con 210 habitantes, establecimientos literarios y un buen jardin botánico.

551. POSESIONES DANESAS. Estan reducidas á dos ciudades: *Serampur* en Bengala y *Tranquebar* en el reino de Tanjaore, á cuyo radjah pagan 2000 rupias anuales.—*Serampur* con 130 habitantes, es la residencia del gobernador general y de los misioneros Baptistas que tienen en ella un colegio y una imprenta.



### §. 9.º

#### *India Transgangética.*

552. *Situacion y límites.* Esta dilatada region que tambien se llama *Indo-China* ó *península oriental de la India*, se extiende desde 1º al 28º de lat. N. y desde el 94º al 113º de long. E., y continúa al N. con la China, al E. con el mismo imperio y el mar de la China, al S. con este mar y el estrecho de Sincapura y al O. con el estrecho de Malaka, el golfo de Bengala y la India propia.

553. *Superficie y poblacion.* Esta region tiene mas de 700 leguas cuadradas de extension, habitadas por unos 28 millones de almas.

554. *Clima y producciones.* La India Transgangética, poco conocida todavia en el interior, se halla atravesada por varias cordilleras y regada por algunos



caudalosos rios que salen de madre periódicamente, todo lo cual contribuye á que el clima sea sumamente vario. Las producciones son casi las mismas que en la India (537); no hay diamantes, pero abundan el oro, plata, cobre, estaño y piedras preciosas. En sus bosques crece el tek á propósito para las construcciones navales, y en la parte septentrional empiezan los ingleses á cultivar con éxito el té. La vegetacion en general se distingue en toda la península por su vigor y lozanía.

555. *Division.* Esta region puede dividirse en las cinco partes siguientes: *Posesiones Inglesas, imperio Birman, reino de Siam, imperio de An-nam y Malaka Independiente*; no contando algunas tribus mas ó menos salvages esparcidas por estos estados.

556. *POSESIONES INGLESAS.* El territorio sujeto á la dominacion inglesa, se extiende de N. á S. por la costa occidental, interrumpido en algunas partes por los estados independientes. Ocupa unas 110 leguas cuadradas pobladas á lo mas por 5000 habitantes, que dependen de la *presidencia de Calcuta*. Estas posesiones pueden considerarse divididas en los dos antiguos reinos de *Assam* y *Aracani*, las provincias de *Martaban, Ye, Tabay, Tenasserim, Malaka* y *Welesley*, y las islas de *Pulo-Pinang, Sincapur* y el archipiélago de *Mergui*.

557. *Poblaciones.* *Djorhat*, capital del reino de *Assam* con minas de carbon. *Arracan*, capital del reino de su nombre, tiene 1000 habitantes, restos de su numerosa poblacion. *Mulmein*, en la provincia de *Martaban*, poblacion nueva, á la izquierda del Saluen, con 1600 habitantes, mucho comercio y un buen astillero. *Tenasserin*, pequeña poblacion, es la *capital* de la provincia de su nombre, en la cual se empiezan á explotar minas de carbon de piedra. *Malaka*, en el estrecho de este nombre y *capital* de su provincia, tiene 500 habitantes. *Georgetown*, puerto de mucho comercio y 14000 almas, en la isla de *Pinango Principe de Galles*. *Sincapura* (Singhapur) en la isla de su nombre, ha reunido en pocos años 22000 habitantes, y su puerto franco es uno de los de mas comercio en Asia.



558. IMPERIO BIRMAN. Este imperio, aunque muy reducido despues de las cesiones hechas á los ingleses en 1826, cuenta todavia unas 200 leguas cuadradas de extension y 4 millones de habitantes. Se divide en cinco partes: *Birman*, *Pegú* (Talong), *Alto Martaban*, *Laos Birman* y *países tributarios*.

559. Poblaciones. *Ava* (Ratnapura), á la izquierda del Irauaddi, *capital* del imperio con 300 almas. En sus cercanias se hallan *Saigaing* y *Amarapura* antiguas *capitalcs* y tan inmediatas que pudieran pasar por arrabales de una misma poblacion. *Pegú*, *capital* del antiguo reino de este nombre: su templo de *Chumadon* es uno de los mas notables de Asia. *Rangun*, con 200 habitantes es el puerto principal del imperio, con un buen astillero.

560. REINO DE SIAM. Se halla este reino entre los imperios de Birman y Annan, con límites inciertos, y su poblacion se hace subir á 4 millones de almas. Se compone de las provincias de *Siam*, *Laos* y *Kamboja Siamesa*, de los reinos de *Bondelon* y *Ligor* (península de Malaka), y de algunos pequeños estados tributarios.

561. Poblaciones. *Bangkok*, sobre el Meinan, *capital* del reino con 1600 almas, un puerto espacioso, buen arsenal y astillero: gran parte de los habitantes, tienen sus casas y tiendas en balsas amarradas á las orillas del rio, cuyas calles se atraviesan en góndolas. Al N. en una isla del Meinan, se halla *Siam*, antigua *capital* de que solo quedan las ruinas.

562. IMPERIO DE AN-NAM. Tiene al N. la China, al O. el reino de Siam y al E. y S. el mar de la China. Su poblacion es de 16 millones de almas y su superficie de 240 leguas cuadradas. Se divide en los tres reinos de *Tonquin* (An-nam septentrional), *Cochinchina* (An-nam meridional), y *Kamboja*, y los dos tributarios de *Laos* y *Bao*.

563. Poblaciones. *Hue*, *capital* del reino, en la *Cochinchina* con mas de 1000 almas: tiene un magnífico arsenal, y fortificaciones á la europea. *Ketcho* (Fu-tchuang), antigua *capital* en el *Tonquin*. *Saigong*, *capital* de *Kamboja* con 1000 habitantes, y buenas fortifica-



ciones, es una de las ciudades mas comerciantes del imperio.

564. MALAKA INDEPENDIENTE. La mayor parte de esta península se halla bajo la dominacion de Siam ó de la Compañía inglesa. Los habitantes que conservan su independencia, como medio millon de almas, viven al abrigo de las montañas del interior ó en las costas de la parte meridional, formando los cinco pequeños estados de *Perak*, *Salangore*, *Djohore*, *Pahang* y *Rumbo*. Estos reinos toman el nombre, excepto Salangore, de sus capitales, pequeñas poblaciones con algun comercio.

### SECCION TERCERA.

#### *Africa.*

### CAPITULO PRIMERO.

#### *Descripcion general.*

565. *Situacion astronómica y límites.* Esta parte del mundo confina al N. con el estrecho de Gibraltar y el Mediterraneo, al E. con el istmo de Suez, el mar Rojo, el estrecho de Babel-el-Mandel y el Oceano de las Indias, al S. el mismo oceano y el Atlántico, y al O. tambien el Atlántico: y se extiende entre los 37° de lat. N. y 35° S. y los 14° de long. O. y 55° E., no comprendiendo las islas de Cabo Verde ni la de Socotora aunque geográficamente corresponden á Africa.

566. *Extension y poblacion.* Su mayor largo de N. á S. es de 1460 leguas y su superficie de 9440 leguas cuadradas que habitan 64 millones de almas.

567. *Mares y estrechos.* Quedan indicados ya (565) los mares y estrechos principales que rodean el Africa, solo resta designar algunos de los golfos y bahias mas notables. En el mar Mediterraneo los golfos de *Tunez*, *Cabes* y *Sidra*: en la extremidad N. del mar Rojo el golfo de *Suez*: en el Oceano de las Indias la bahia de *Lorenzo Marquez*: en el Atlántico la bahia *Falsa*, al



O. del cabo de Buena Esperanza; y los golfos de *Benin* y *Biafra* que componen el gran golfo de *Guinea*. Entre la isla de Madagascar y el continente se halla el espacioso canal de *Mozambique*.

568. *Lagos*. Es bastante incierta la existencia y situacion de algunos de los de Africa, no puede empero dudarse que los haya de consideracion en las desconocidas regiones del interior. El *Tchad*, descubierto despues de 1824, es quizas el mayor de todos, y está casi en el centro de Africa. El *Dambea* se halla en la Abisinia: el *Maravi*, en la Region oriental: el *Birket-el-Kerun* en Egipto, en el lugar que ocupaba el famoso lago *Moeris*: el *Ludea* al S. de Tunez, la *Palus Tritonis* de los antiguos; y el *Melgid* que recoge las aguas de los rios de gran parte del Biledulgerid. Estos dos últimos son poco profundos en partes y carecen de desagüe conocido.

569. *Rios*. Son muy vagas las noticias que se tienen del origen y curso de la mayor parte de los rios de Africa, pero pueden mencionarse los siguientes: el *Nilo*, de origen todavia dudoso, atraviesa la Nubia y el Egipto y entra por varias bocas en el Mediterraneo: está formado por la reunion del rio *Azul* (*Bahr-el-Azrek*) que nace en la Abisinia, y el *Blanco* (*Bahr-el-Abiad*) que viene de lo interior de Africa.—En el Atlántico desaguan el *Senegal* y el *Gambia*, despues de recorrer la Senegambia á que dan nombre: en el mismo oceano desembocan el *Zaira* y el *Cuanza* que bañan el Congo, y el *Orange* el pais de los Hotentotes.—El *Cuama* ó *Zambeza* desagua en el Oceano de las Indias con otros varios caudalosos, pero poco conocidos — El *Niger*, *Djolibá* ó *Kuarra*, objeto de repetidas investigaciones, es hasta tal punto desconocido que se duda si se pierde en el interior ó desagua en el golfo de Guinea por 22 bocas: esto ultimo parece sin embargo lo mas probable, segun las mejores y mas recientes exploraciones.

570. *Cabos y penínsulas*. Entre los varios cabos de Africa se distinguen: el *Espartel* á la entrada del estrecho de Gibraltar: el *Blanco*, el mas septentrional de todos: el de *Bon* al oriente del anterior: el *Guardafui*,



el punto mas oriental de Africa: el de las *Agujas* en la parte mas meridional é inmediato al de Buena *Esperanza*: al O., entre otros varios, caminando hácia el N., el *Negro*, el *Lope Gonzalez*, el de las *Palmas*, el *Verde*, el *Blanco* y el *Mojador*.—Las costas de Africa son tan poco irregulares que no dan lugar á ninguna península de consideracion.

571. *Montañas y volcanes*. Las montañas de esta parte del globo se distinguen en general mas por su anchura y extension que por su altura, y pueden reducirse las conocidas hasta ahora á cuatro sistemas ó grandes cordilleras á saber: la cordillera del *Atlas* que se extiende por toda la costa setentrional: la que desde Abisinia corre hácia el interior de Africa y en la cual se distinguen los *montes de la Luna*, y un ramal de poca elevacion á lo largo del golfo Arábigo: las montañas que se elevan por la costa oriental desde Melinda hasta el cabo de Buena Esperanza, cuyas cimas mas altas son conocidas con el nombre de *Montes de Lupata* ó *Espinazo del Mundo*; y en fin la cordillera que se extiende por toda la costa occidental, desde la Senegambia al Congo, en la que sobresalen los montes de *Kong* y de *Mandara*.—Hasta ahora dos solos volcanes se conocen en la parte continental uno en la Abisinia y otro en el Congo; pero en las islas hay algunos mas.

572. *Islas*. En el Atlántico las de la *Madera* y *Salvages*, las *Canarias*, las de *Cabo Verde*, las de *Fernando Pó*, *Príncipe*, *Santo Tomás*, *Annobon* y *Corisco* (golfo de Guinea), y las de la *Asuncion*, *Sta. Helena* y *Tristan de Acuña*.—En el Oceano Indico la de *Madagascar*, una de las mayores del globo, las de *Francia* y *Borbon*, las *Comores*, las *Seicheles*, las del *Almirante*, otras de poca extension en la costa de Zanguebar, y la de *Socotora* en la extremidad oriental de Africa.—En el Mediterraneo y en el golfo Arábigo hay algunas otras, todas de poca consideracion.

573. *Gobierno y religion*. Se profesa el *cristianismo* en Egipto, Abisinia y en los establecimientos europeos: el *mahometismo* en la Berberia, en Egipto, entre



muchas tribus nómadas del Desierto, en la Costa occidental, en el Sudan y en algunas islas del Océano de las Indias. Se encuentran algunos judios en la Berbería, Nubia y Abisinia y son numerosos en algunas ciudades de Egipto. El mas grosero *fetiquismo* es el culto que mas sectarios cucata, pues le profesan la mayor parte de las naciones negras, muchos habitantes del Atlas y los indígenas de Madagascar. Algunos de estos idólatras son *antropófagos* y otros ofrecen sacrificios humanos en las grandes solemnidades.—El gobierno despótico en general, está modificado en muchas partes de mil maneras caprichosas. En las costas del golfo Arábigo y entre las tribus moras de Sahara se encuentran gobiernos patriarcales y teocráticos: y en la Nubia y en el Sudan occidental algunos feudales. Los pueblos de la Nigricia meridional, los Cafres y los Hovas de Madagascar tienen gobiernos monárquicos, y republicanos algunas naciones de la costa occidental y varias comarcas de Madagascar. En otras partes hay confederaciones mas ó menos importantes, como las del pais de Borgu y de los Susus. Los estados berberiscos gimen bajo el despotismo ó la anarquia militar.

574. *Industria y comercio.* Las naciones de Africa son inferiores á las de Asia respecto á la industria; sin embargo el Egipto, la Berbería, y algunos estados del interior sobresalen en la fabricacion de varias clases de telas y especialmente en el curtido de las pieles que llaman marroquis ó tafiletes. Los negros saben templar el acero y con el oro trabajan delicadas filigranas; y al mediodia del Sudan tegan esteras de palma y hacen canastillos de finísima labor. Algunos pueblos de la *Guinea* tallan las piedras preciosas y se dice que en *Bornú* saben grabarlas. Los *Hovas* de Madagascar, son quizás entre todos los Africanos, los mas industriosos y hasta consiguen imitar muchos objetos de la industria europea.—El comercio *interior* es desde la mas remota antigüedad, bastante activo, á pesar de la falta de rios navegables y de las dificultades que oponen sus inmensos desiertos. De Europa y Asia se importan objetos de industria, como armas, cristalería, papel, cauris &c. y se ex-



porta oro en polvo, marfil, plumas de avestruz y vinos del Cabo y de las islas.—Pero el comercio mas notable de Africa es el de esclavos que en valde han tratado de impedir algunas potencias de Europa: calculándose en mas de 4000 los infelices que cada año todavia se extraen. Otra particularidad del comercio africano es el uso de pedazos de sal, oro en polvo y algodón en vez de monedas.

575. *Division.* El Africa puede dividirse en las nueve regiones siguientes, cuyos límites son bastante inciertos: *Berbería, Egipto, Nubia, Abisinia, Desierto de Sahara, Costa occidental, Nigricia ó Sudan, Costa oriental y Region meridional.*

## CAPITULO SEGUNDO.

### *Descripcion particular.*

#### §. 1.º

#### *Berbería.*

576. *Situacion y límites.* Con este nombre se designa la parte septentrional de Africa á lo largo del Mediterraneo y algunos paises en la vertiente meridional del Atlas, á saber: *parte del imperio de Marruecos, el pais de los Datiles, y el Fezan.* Se halla la Berbería entre 7º O. y 29º E. de long. y entre 23º y 37º de lat. N. confinando al setentrion con el Mediterraneo, al E. con el Egipto, al S. con el desierto de Sahara y al O. con el Atlántico.

577. *Clima y producciones.* Los aires del mar refrescan los paises de la costa, pero al S. del Atlas se sienten calores extraordinarios. El terreno, aunque mal cultivado en general, produce mucho trigo, algun arroz, dátiles y frutas exquisitas. Las laderas del Atlas se ven cubiertas de árboles frondosos y elevados.

578. *Division.* Se divide este pais en cinco estados principales, á saber: el imperio de Marruecos, la Arge-



*lia*, la *regencia de Tunez*, el bajalato de *Tripoli* y el estado de *Fezan*: hay además muchas tribus sedentarias ó nómadas que viven independientes ó pagan un pequeño tributo á los soberanos de algunos de aquellos estados.

579. IMPERIO DE MARRUECOS. Es uno de los mas poderosos estados de Africa, y se halla bañado por las aguas del Atlántico y del Mediterraneo. Su poblacion es de unos 7 millones de almas y su extension pasa de 200 leguas cuadradas.

*Poblaciones principales.* *Fez* es una de las tres principales ciudades en que suele residir el emperador, tiene 800 almas, mucha industria y comercio, conservando todavía algunos restos de sus antiguos establecimientos literarios. *Mequinez*, con 500 almas, hermosa ciudad con un bastísimo palacio donde el emperador guarda su inmenso tesoro imperial. *Marruecos* con 600 almas, algun comercio é industria: es igualmente que el anterior *residencia* temporal de la corte. En la costa se hallan *Tanger*, *Sale* y *Mogador*, puertos de consideracion.

580. ARGELIA. Este pais formaba la antigua *regencia de Argel*, y desde 1830 pertenece á Francia: confina al N. con el Mediterraneo, al E. con la *regencia de Tunez*, al S. con Sahara y al O. con el imperio de Marruecos, pero por todos lados sus límites son bastante inciertos. Ocupa una extension de mas de 70 leguas cuadradas que pueblan un millon de almas.—Divídese actualmente en tres provincias que toman el nombre de sus capitales y tienen como dependencias diferentes tribus que suelen pagar algun tributo.

*Poblaciones.* *Argel*, con 400 almas, *capital de la provincia* de su nombre y de toda la Argelia, tiene establecimientos literarios y de beneficencia y silla episcopal: es el puerto de mas comercio de toda la costa y la estacion de los vapores que mantienen relaciones ordinarias con la Francia. *Blidah* y *Medeah* poblaciones importantes en situacion deliciosa.—*Oran*, *capital de su provincia* con 90 habitantes, tiene una buena rada: perteneció á los Españoles hasta 1792 en que fué abandonada á consecuencia de un terremoto. *Mostaganen* y *Mascara*



son buenas poblaciones.—*Constantina*, capital de su provincia tiene 2000 almas y mucho comercio. En la costa se encuentran *Felipeville*, poblacion nueva, *Bugia* y *Bona*: esta última notable por el hermoso coral que se recoge desde su costa hasta la isla de *Tabarca*, situada al E.

581. Al S. de la Argelia y de Marruecos, en la vertiente meridional del Atlas se extiende el vasto territorio denominado *Biledulgerid* (pais de los Datiles): sus principales poblaciones son *Talent*, capital del estado de *Sidi-Hescham*, habitado por un pueblo comerciante, agricultor y guerrero.—*Biskerah* y *Ain-Madhi*, pueblos del desierto y escalas del comercio con el interior de Africa.

582. REGENCIA DE TUNEZ. Este estado se halla al E. de la Argelia y es vasallo de Constantinopla: su poblacion es de 1.8000 habitantes y su extension de unas 60 leguas cuadradas.

*Poblaciones.* *Tunez*, capital de la regencia con mas de 10000 habitantes, un buen puerto y algunas fortificaciones, es una de las ciudades mas industriosas y mercantiles de Africa. No lejos se hallan las ruinas de la famosa *Cartago*. *Biserta* puerto de poco fondo en frente de la pequeña isla de *Tabarca*. *Cabés* con 2000 almas, buen puerto en el golfo de su nombre.

583. BAJALATO DE TRIPOLI. Se halla al E. de Tunez y se extiende hasta el Egipto. El pais de Barca y el Fezan son tributarios del Bajá, aunque el último se ha declarado independiente hace algunos años. La poblacion es de unas 8000 almas y su extension de unas 160 leguas cuadradas sin comprender los paises tributarios.

*Poblaciones.* *Tripoli*, capital con 2000 almas y un puerto de mucho comercio. El *Nuevo-Tripoli* y *Mezurata* son poblaciones marítimas. *Benghazi* es la capital del pais de Barca, con un mal puerto muy concurrido.

584. EL FEZAN, extenso pais cubierto de oasis muy inmediatos entre si, forma un estado gobernado por un sultan independiente de hecho del bey de Tripoli. *Mur-zuk* es la capital y la escala principal del comercio del Africa setentrional.



*Egipto.*

585. *Situacion y límites.* El Egipto se halla entre los 23º y 32º de lat. N. y 28º y 40º de long. E. confiando al N. con el Mediterraneo, al E. con el istmo de Suez y el golfo Arábigo, al S. con la Nubia y al O. con el Sudan, Sahara y pais de Barca.

586. *Extension y poblacion.* Su extension es de 200 leguas cuadradas que habitan unos 3 1/2 millones de almas.

587. *Clima y producciones.* El clima es caloroso y seco: la peste suele causar con frecuencia grandes estragos, pero mas por incuria y suciedad de los habitantes que por la insalubridad del pais. Abundan el trigo, algodón, arroz, excelentes frutas, opio y rosas de que se hace extimada agua de olor. La fertilidad del suelo se debe á la inundacion periódica del Nilo y al limo que deposita en sus márgenes. La inundacion empieza á fines de junio y disminuye á fines de setiembre, y en diciembre se cultivan y siembran los campos. Los terrenos á que no llegan las aguas permanecen completamente estériles, á pesar de los abundantes rocios que caen durante la noche.

588. *Division.* Esta comarca, habitada por uno de los pueblos mas célebres de la antigüedad, vuelve á adquirir alguna importancia bajo el pobierno de Mehemet-Alí, que ha hecho del Egipto un vireinato hereditario en su familia, vasallo de Constantinopla, pero independiente en la realidad. Se halla dividido desde los mas remotos tiempos, en *Egipto Alto* (Said), *Medio* (Uestanieh) y *Bajo ó Delta* (Bahari); actualmente se divide en 7 *intendencias* (mudirliks), subdivididas en varias *provincias y distritos*.

589. *Poblaciones.*—Bajo Egipto. El *Cairo* (El-Kahirah), *capital* de todo el Egipto, á la derecha del Nilo, con 3000 almas y mucha industria y comercio: sus calles son estrechas y sucias, pero tiene buenas mezquitas, varios establecimientos científicos y literarios, un



hospital con *escuela de medicina* al estilo de Europa y una soberbia ciudadela con diferentes establecimientos militares. *Bulak* y el *Viejo Cairo*, inmediatos al Nilo, pueden mirarse como los dos puertos del Cairo de que son arrabales populosos. *Gizeh*, pequeña poblacion con alguna industria, es célebre por su colosal esfinge y las pirámides de sus inmediaciones entre las que sobresale la de *Cheops* de 524 pies de altura. *Alejandria* (*Iscanderieh*) con 500 almas, dos puertos sobre el Mediterraneo, arsenal, astillero y un hermoso palacio que habita á veces el Virey. Un canal pone esta ciudad en comunicacion con el Cairo, y viene á ser el centro de la navegacion por medio del vapor entre Londres y Bombay. En la costa del Mediterraneo se hallan *Roseta* (*Rachid*) con 150 almas, *Abukir* y *Damieta* con 300.—*Suez*, en el golfo de su nombre en el mar Rojo, es una pequeña poblacion, puerto y estacion de los vapores de la India.

Egipto Medio.—El *Fayoun*, la antigua *Arsinoe*, capital del *Egipto medio* y una de sus mayores poblaciones, á pesar de no tener mas de 120 almas: sus alrededores son feracísimos y en ellos se encuentran el lago *Moeris*, el *Laberinto* y una pirámide. *Menieh* es célebre por sus minas, sus alcarrazas y una fábrica de algodón con máquinas á la europea.

Egipto Alto.—*Girgeh*, capital del *Alto Egipto* con 100 almas y muchas antigüedades. *Esné* y *Denderah* son célebres por sus zodiacos, cuya construccion se hacia subir á la antigüedad mas remota: el del último pueblo ha sido trasladado á la biblioteca Real de Paris. *Keneh*, la antigua *Neápolis*, es la escala de las caravanas que van á la Meca, embarcándose en *Coseir* puerto del golfo arábigo. *Luqsór* y otros pequeños pueblos ocupan el sitio de *Tebas* la de cien puertas. *Asuan*, es la antigua *Siene* notable por el pozco que servia para determinar el instante del solsticio de estio.





*Nubia.*

590. *Situacion y límites.* Confina al N. con el Egipto, al E. con el golfo Arábigo, al S. con la Abisinia y el Sudan y al O. con este último: se halla entre los 11º y 24º de lat. N. y los 32º y 43º de long. E.

591. *Extension y poblacion.* La Nubia, con límites inciertos, se extiende de N. á S. unas 280 leguas, pobladas por 2 millones de almas.


592. *Clima y producciones.* Este pais, aunque regado por el Nilo y sus afluyentes Bahr-el-Abiad y Bahr-el-Azrek, es muy estéril y poco á propósito para el cultivo; proporciona empero al comercio oro en polvo, mucho marfil y plumas de avestruz. En la parte mas setentrional el clima es muy insalubre, pero sano hacia el mediodia.

593. *Division.* La Nubia estaba dividida en el siglo pasado en varios estados de alguna importancia; pero en 1822 fue invadida por el Virey de Egipto que conquistó el territorio que se extiende á las orillas del Nilo é hizo tributarios algunos otros estados y diversas tribus mas ó menos numerosas.

*Poblaciones.* *Der*, capital de la *Baja Nubia* ó pais de los *Barabras*, conserva un templo egipcio. *Chendi*, sobre el Nilo, con 400 almas, era la capital del antiguo estado teocrático de *Meroe*. *Khartum*, en el pais de *Halfai*, con 1500 habitantes y mucho comercio, suele ser la *residencia* del gobernador general de las posesiones egipcias al mediodia de la *segunda catarata*. *Mohamet-Alipolis*, sobre el Bahr-el-Azrek, ha sido fundada en 1838 para favorecer la explotacion de las arenas de oro de sus inmediaciones. *Sennar*, en el pais de su nombre, con 900 habitantes, era la capital de un poderoso reino que ocupaba la *Nubia meridional*.—Entre el Nilo y el mar Rojo se extiende una vasta comarca, en general arenosa y estéril, habitada por varias tribus, unas nómadas y otras agricultoras: y en la costa se hallan *Olba* y *Suakim*, el



último uno de los puertos de mas comercio de la Nubia.



§. 4.º

*Abisinia.*

594. *Situacion y límites.* Este pais se halla situado entre los 6º y 16º de lat. N. y los 39º y 48º de long. E.; y confina al N. con la Nubia, al E. con el golfo Arábigo y estrecho de Babeb-el-Mandel, al S. con los paises del Africa oriental y el Sudan y al O. con este mismo.

595. *Poblacion y extension.* Aunque sus límites son muy inciertos puede calcularse su superficie en 240 leguas euadradas que pueblan unos 4 millones de almas.

596. *Clima y producciones.* La elevacion del suelo y las copiosas lluvias contribuyen á que el clima sea menos caluroso de lo que debiera ser por su situacion geográfica, pero los valles del interior sufren todos los efectos del sol abrasador de los trópicos. Por lo demas el pais es en general muy fertil y da dos cosechas al año y en algunos parages hasta tres. El ganado vacuno se distingue por su tamaño y el lanar por lo largo de sus colas. Los bosques estan poblados de fieras y los lagos y rios de cocodrilos é hipopótamos. Apenas se conocen los minerales de hierro, cobre y plomo, pero los rios arrastran muchas arenas de oro.

597. *Division.* La Abisinia formaba un estado poderoso y bastante civilizado, que despues de sangrientas guerras civiles, se ha dividido entre otros varios independientes y mas ó menos importantes. Los *Gallas*, nacion guerrera y feroz del interior de Africa, ha contribuido con sus invasiones á la desorganizacion del pais ocupando su parte meridional. Los estados mas importantes ahora son: el de *Tigré* al N. E., el de *Amhara* al O. y los de *Choa* y *Effat* al S. —Al E. de Tigré hay diversos territorios gobernados



por gefes soberanos, y por la costa del mar Rojo se extiende el antiguo pais de los *Trogloditas*, que en la parte mas meridional toma el nombre de *Dankali*, habitado por los *Hazortas*, *Bejah*, *Chihos*, *Dankali* y otras tribus independientes.

598. *Poblaciones.* *Devra-Tabur*, capital del reino de Amhara ó Gondar. *Gondar*, antigua capital de la Abisinia, tiene 6000 habitantes, restos de su numerosa poblacion.—*Axum*, en el Tigré, antigua corte de los poderosos reyes de *Etiopia*, conserva numerosas ruinas, inscripciones y obeliscos que atestiguan su antigua cultura y grandeza. *Guel*, capital de la *Confederacion de los Gallas* y corte de uno de sus principes mas poderosos. En la costa, sobre un islote, se halla *Masuah*, dependencia de Egipto, y el puerto mas comerciante de Abisinia.



### §. 5.º

#### *Sahara.*

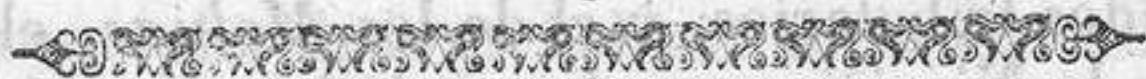
599. *Situacion y límites.* Esta vasta region se extiende entre los 15º y 30º de lat. N. y 13º O. y 33º E. de long., confinando, con límites poco determinados, al N. con la Berbería, al E. con el Egipto y la Nubia, al S. con el Sudan y la Senegambia y al O. con el Atlántico.

600. *Extension y poblacion.* Su extension superficial, mayor que la de Europa, no baja de 32000 leguas cuadradas, que habitan diferentes tribus mas ó menos salvajes, esparcidos por los oasis del desierto.

601. *Clima y producciones.* El calor es insoportable y le hace mas sofocante el viento abrasador llamado *Simum*. Los leones y otras fieras y las culebras de enormes dimensiones, multiplican los peligros que por todas partes cercan á los que atraviesan este inmenso mar de arena movediza. El comercio encuentra en esta árida region dátiles, goma, sen &c.



602. *Division y habitantes.* En los diversos oasis esparcidos por esta vastísima region, habitan varias tribus mas ó menos feroces que roban con frecuencia las caravanas que hacen el comercio con el interior de Africa. Tres son sus principales naciones: los *moros* que vagan por la costa del Atlántico: los *tuariks* que ocupan el centro del desierto, y los *tibbos* la parte oriental.—Entre otros oasis merecen particular mencion los de *Audjelah*, y *Syuat* dependientes de Egipto. En el último estaba el templo de *Ammon* tan célebre en la antigüedad.



### §. 6.º

#### *Sudan ó Nigrícia.*

603. *Extension y límites.* Se designa con este nombre la parte central de Africa, entre los 21º de lat. N. y 16º de lat. S. que confina al N. con Sahara, al E. con la Nubia, la Abisinia y la Region oriental, al S. con la Region austral y al O. con el Congo, Guinea propia y Senegambia. Su superficie es de mas de 2500 leguas cuadradas.

604. *Clima y producciones.* El calor es excesivo la mayor parte del año; pero en los meses de junio á setiembre abundantes lluvias templan sus ardores y contribuyen al desarrollo de la mas lozana vejetacion. Las producciones son iguales á las de Sahara (601), pero abundan mas los metales, especialmente el hierro y el oro, explotados con poca inteligencia.

605. *Division y poblaciones.* Esta region, llamada *Takrur* por los naturales, se halla dividida entre multitud de estados y tribus nómadas. Pueden mencionarse como mas notables, al O., el *reino de Tombutu* regado por el Niger, con capital del mismo nombre, que es el principal depósito del comercio del Sudan á donde con-



curren las carabanas de diferentes partes de Africa. Los dos reinos de *Bambara Alto* y *Bajo Bambara*; y el de *Fellatahs*, cuya capital es *Sackatu* con 800 almas.— En el centro, el imperio de *Bornu* su capital *Birnia* ó *Nueva-Bornu* con 1000 almas: *Angornu* la mayor poblacion del reino, celebra algunas veces al año una feria muy concurrida.— Al E., *Cobbe* con 600 almas, es la capital del reino de *Dar-Fur* compuesto de muchos oasis, cuyos habitantes se distinguen por sus costumbres licenciosas. *Obeid*, capital del reino de *Kordofan* tributario de Egipto, es ciudad de comercio floreciente, con 3000 almas.— Al S. se halla el reino de *Bomba* con varios otros estados tributarios; y el de los *Moluas*, el mas poderoso de la Nigracia, con dos capitales, *Yanvo* con 4000 habitantes residencia del rey, y *Tandi-a-va* con 1000, donde reside la reina.



## §. 7.º

*Region Occidental.*

606. *Situacion y límites.* Se halla entre los 18º de lat. N. y los 19º de lat. S. y entre los 14º de long. O. y los 17º E., confinando al N. con Sahara, al E. con el Sudan por límites poco determinados, al S. con el pais de los Cimbebas, y al O. con el Atlántico.

607. *Extension y poblacion.* Esta region tiene mas de 1400 leguas de costa de N. á S. y su poblacion, aunque poco conocida, puede calcularse en 12 millones de almas.

608. *Clima y producciones.* Los calores son tan fuertes especialmente en la Senegambia, que el termómetro llega á 50º de Reamur; siendo el clima muy perjudicial para los europeos, particularmente en la estacion de las lluvias. Abundan el oro, el marfil y las especias, distinguiéndose la vegetacion por el vigor y la lozania,



debiendo mencionarse el *baobal* cuyo tronco tiene 30 pies de diámetro: y entre los reptiles y las fieras que pueblan sus rios y bosques la enorme *boa*.

609. *Division*. Esta region se divide en tres partes: la *Senegambia*, al N, hasta Sierra Leona; la *Guinea propia* (Vankarah) desde Sierra Leona hasta el cabo Lope Gonzalez; y el *Congo* ó *Guinea meridional*, desde este cabo hasta el Negro ó el Frio. La costa de la Guinea propia se subdivide en costas de *Sierra Leona*, *Malagueta*, los *Dientes*, *Oro*, los *Esclavos*, *Benin*, *Calabar*, *Biafra* y *Gabon*, segun el comercio que en ellas se hace ó los nombres de sus estados principales. Para la mayor claridad se hablará separadamente de los estados indígenas é independientes, y de las posesiones que corresponden á los extranjeros.

610. ESTADOS INDEPENDIENTES. *Senegambia*. Está ocupada por tres principales naciones: los *Ghiolof*, *Peuls* y *Mandingos* que constituyen diferentes estados, entre los cuales se encuentran algunas ciudades independientes dedicadas al comercio. El estado de *Futa-Diallon*, capital *Timbu*, es uno de los mas importantes; y el de *Bambuk* es notable por sus ricos terrenos auríferos.

611. *Guinea*. Se halla tambien dividida entre muchos estados, siendo los mas importantes, los reinos de *Sulimana*, *Cabo-Monte*, *Yarriba* y *Benin* y el poderoso imperio de *Achanti*. *Cumassia*, con 15000 almas que se cuadruplican en tiempo de ferias, es la capital del imperio y la principal escala del comercio con el interior.

612. *Congo*. Se compone de diferentes estados ya independientes, ya tributarios. Los mas notables son: *Loango*, que se extiende del cabo Lope al rio Zaira: el de *Congo*, que, aunque ha sufrido grandes desmembraciones, es todavia de los mas importantes. Los Portugueses le consideran como vasallo, pero es de hecho independiente.

613. POSESIONES EXTRANJERAS. Los Portugueses poseen en la Senegambia, á *Cacheo*, puerto con 500 habitantes, y algunos otros puestos de muy poca importancia. —En el Congo los reinos de *Angola* y *Benguela*, que



forman la *Capitania General de Angola y Congo*, cuya capital es *S. Pablo de Loanda* con 500 almas y mucho comercio.

614. A los *ingleses* corresponde el gobierno de *Sierra Leona*, capital *Freetown*, con 1000 almas y un puerto. De este gobierno dependen las colonias de *Gambia*, y el establecimiento de *Mac-Carthy*, para libertos negros.—En la costa de Oro y de los Esclavos sostienen tambien cuatro fuertes, para defender otras tantas poblaciones de las cuales es la principal *Cabo-Corso*, residencia del Gobernador con 800 habitantes. Estos últimos establecimientos, componen otro gobierno y son administrados por una compañía de comerciantes.

615. Los *franceses* tienen en la Senegambia algunas poblaciones y varias factorías, aunque la mayor parte del territorio se mantiene independiente. *S. Luis*, en la isla de su nombre, con 1200 almas, es la residencia del gobernador general y hace mucho comercio con el interior, especialmente en gomas, por medio de los vapores que recorren el Senegal. *Gorea*, con 500 almas, en la pequeña isla de este nombre. Los fuertes de *Bakel* y *Carlos* protegen el comercio en el interior.

616. Los *holandeses* poseen en la costa de Oro á *Elmina*, puerto franco con 1000 almas, y otros pequeños fuertes de poca importancia.

617. Los *dinamarqueses* tienen en la misma costa algunos establecimientos muy florecientes. Su capital y principal poblacion es *Cristiansburgo*.

618. Los *Anglo-Americanos*, en 1821, en la costa de Malagueta, fundaron una colonia para civilizar los negros: la cual en julio de 1848 se ha constituido, con la aprobacion de la metrópoli y bajo su proteccion, en república con el nombre de *Liberia*. Cuenta ya unos 8000 habitantes y mas de 20 pequeños estados confederados. Su capital es *Monrovia* con 400 habitantes.





*Region Austral.*

619. *Situacion y límites.* Se extiende entre los 10º y 35º de lat. S. y los 16º y 43º de long. E., confinando al N. con el Congo, el Sudan y la Region oriental, al E. con el Oceano de las Indias, al S. con este y el Atlántico y al O. con el último.

620. *Clima y producciones.* El clima es muy variado y se distinguen dos estaciones, la seca y la lluviosa. El terreno es fértil en los valles de la parte mas meridional, y abundan en café, granos y excelentes vinos; pero la costa occidental, llamada de los Cimbebas, es sumamente árida y carece hasta de agua potable.

621. *Division.* Esta vasta region puede dividirse en cinco partes, á saber: *Costa de los Cimbebas, Pais de los Hotentotes, Pais de los Cafres, Gobierno del cabo de Buena-Esperanza y Capitanía General de Mozambique* (\*): las dos últimas son posesiones europeas.

622. PAISES INDEPENDIENTES. *Los Hotentotes* se hallan divididos en diferentes tribus, como las de los *Damaras*, que se extienden por parte de la costa de los Cimbebas, las de los *Namacuas* y *Coranas* entre los cuales los misioneros hacen muchos prosélitos.—Los *Cafres*, al occidente, forman multitud de estados entre los que sobresalen el imperio de *Monomotapa*, que ha sido en parte ocupado por los *Maraví, Cacembas, Meropua* y *Bororos* que han fundado algunos estados. Los *Bedjuanas* y los *Barrolus* son tambien tribus cafres muy poderosas, frecuentemente en guerra entre sí. Los misioneros ingleses y fran-

---


(\*) *La parte setentrional de Mozambique suele comprenderse entre los paises de la Region Oriental; pero no ha parecido conveniente separar aqui lo que está políticamente unido bajo la dominacion portuguesa.*



ceses de diferentes comuniones, van convirtiendo y civilizando poco á poco estos pueblos.

623. POSESIONES EUROPEAS. *Gobierno del Cabo de Buena-Esperanza.* Esta importante colonia fundada por los holandeses pertenece á Inglaterra desde 1806 y se divide en dos provincias.—*El Cabo* (Capetowon) con 200 almas y varios establecimientos literarios, es la *capital* y una de las ciudades mas importantes de Africa bajo el punto de vista militar y mercantil. *Constancia*, poblacion considerable, célebre por sus vinos llamados del Cabo.—*Uitenhagen*, *capital* de la provincia oriental.—*Puerto Natal*, en la Cafrería, pertenece tambien á los ingleses.

624. *Capitania general de Mozambique.* Este vasto pais se halla bajo la dominacion portuguesa, y se extiende desde la bahia de Lorenzo Marquez hasta el cabo Delgado y en el interior por los estados de Monomotapa, donde hay algunos fuertes y diversas factorías. *Mozambique*, en un islote de la bahia de Mesuril, tiene 300 almas y un buen puerto, es la residencia del *Capitan general* y de un obispo. En la misma bahia se halla *Mesuril*, con mayor poblacion y clima mas saludable. *Quilimane*, sobre el Zambeza, tiene 300 almas y mucho comercio. *Sofala*, pequeña poblacion, capital del antiguo reino de su nombre, abundante en oro. — Este pais está ocupado tambien por algunas tribus independientes ó tributarias de los portugueses: entre estas últimas se distinguen las de *Sereima* y *Quintangona*.



### §. 9.º

#### *Region Oriental.*

625. *Situacion y límites.* Se extiende entre los 12º de lat. N. y 11º S. y entre los 30º y 55º de long. E.,



confinando al N. con la Abisinia y golfo de Oman, al E. con el Oceano de las Indias, al S. con la costa de Mozambique, y al O. con la Nigrizia.

626. *Extension y poblacion.* Tiene esta region mas de 900 leguas de costa, que pueblan poco mas de 2 millones de negros y de árabes.

627. *Clima y producciones.* El terreno está en general cubierto de rocas ó arenas, á excepcion de la parte mas setentrional habitada por los Somolis, que es menos esteril y produce algunas frutas, granos y buenos pastos. En estos se crían ovejas de grandes colas y por todas partes diversas clases de fieras, especialmente leopardos de gran tamaño y elefantes que proporcionan mucho marfil. Los calores son extraordinarios.

628. *Division y poblaciones.* Puede dividirse esta region en tres partes: *Pais de los Somolis, Costa de Ajan y Costa de Zanguebar.*

El *pais de los Somolis*, se extiende desde la Abisinia hasta el cabo de Orfui. *Berberá y Zeila* son las dos poblaciones mas notables y puertos de mucho comercio. — *Tudjurah* y la isla desierta de *Mesha* pertenecen á los ingleses.

La *costa de Ajan*, arenosa, baja y desierta, se extiende desde el cabo de Orfui hasta la Punta Baja. La *costa de Zanguebar*, al S. de la anterior, está dividida entre varios gefes que toman el nombre de sultanes y de los cuales algunos dependen del iman de Mascate.—Entre los estados independientes sobresalen el de *Magadojo* con capital del mismo nombre y mucho comercio; y el de *Mombaza*, que toma el nombre de su capital, puerto de algun comercio, situado en una isla.—Las principales posesiones (533) del *iman de Mascate* son, *Patta y Lammo* puertos con mucho comercio, especialmente el segundo. *Quiloa*, en una isla con 30 habitantes y un excelente puerto; y las islas de *Pemba y Zanzibar* con poblaciones del mismo nombre y mucho comercio.





*Islas de Africa.*

629. Habiendo enumerado ya (572) las principales, resta ahora indicar los estados á que pertenecen y algunas de sus poblaciones.

A los *portugueses* corresponde el grupo de la *Madera*: su capital *Funchal* con 2000 almas, silla episcopal, mucho comercio y excelentes vinos.—El archipiélago de *Cabo Verde* compuesto de 10 islas principales: *Villa de Porto de Praya* en la isla de *Santiago*, es la residencia del gobernador general de este archipiélago y de las posesiones portuguesas en la *Senegambia*.—Las del *Príncipe* y *Sto. Tomás*, en el golfo de Guinea, forman otro gobierno cuya capital es *Sto. Tomás*, en la isla de su nombre, con 400 habitantes.

A los *españoles* pertenecen las *Canarias* (312 á 315), y en el golfo de Guinea las de *Fernando-Pó*, *Annobon* y *Corisco*.—*Sta. Isabel* (Fuerte-Clarence), capital de *Fernando-Pó*, pequeña poblacion con una mision de *Baptistas* (135, 2.º) ingleses.—Estas islas son fértiles y muy importantes para el comercio con esta parte de *Africa*, pero insalubres y de clima ardiente: su poblacion pasa de 1000 habitantes entre los que se cuentan algunas familias españolas y portuguesas.—La expedicion que el gobierno español envió en 1843 para reconocerlas, ningun resultado al parecer ha producido y acaso en ello ha tenido parte la influencia de los ingleses que de hecho se hallaban establecidos en la de *Fernando-Pó*.

A los *ingleses* corresponden en el Atlántico; la isla de la *Ascension*, la de *Sta. Helena*, destierro de *Napoleon*, notable por su posicion estratégica y comercial; y las de *Tristan de Acuña* mas al mediodia.—En el Oceano de las Indias, la de *Mauricio*, el grupo de las *Seichelles* y otras mas pequeñas. *Puerto Luis*, en la de *Mauricio*, es la capital de todas estas con 2600 almas, excelente rada, establecimientos literarios y mucho comercio.

A los *franceses* pertenecen la de *Borbon*, su capital



S. *Dionisio* con 900 almas y mucho comercio, y la pequeña isla de *Sta. Maria* en la costa oriental de Madagascar.

Las *Comores* están gobernadas por tres principes independientes, que profesan la religion mahometana.

630. La de *Madagascar* habitada por los *Ovas*, se halla dividida en diferentes estados, siendo los mas importantes, el de los *Sekalaves*, capital *Mena-Bey*; y el reino de *Madagascar*, capital *Tananariva* con 4000 habitantes, fortificaciones á la europea, una imprenta y escuelas primarias, fundadas por misioneros ingleses, expulsados hace poco de la isla.

## SECCION CUARTA.

### *América.*

## CAPITULO PRIMERO.

### *Descripcion general.*

631. *Situacion astronómica y límites.* La América, llamada tambien *Nuevo Mundo*, porque no fue conocida de los europeos hasta fines del siglo 15, se extiende de N. á S., y se divide en *América setentrional y meridional*, unidas por el istmo de Panamá. Confina al N. con el *Oceano Boreal*, al E. con el *Atlántico*, al S. con este y el *Grande Oceano*, y al O. con el último y el estrecho de *Beering*; y se halla entre los 30° y 164° de long. O. y entre los 72° de lat. N. y 54° S. no comprendiendo las islas de sus extremos N. y S.

632. *Poblacion y extension.* La América, la mayor de las partes del globo despues de Asia, tiene 1.2380 leguas cuadradas de superficie que pueblan 54 millones de almas. Su poblacion relativa es la mas pequeña del globo, correspondiendo unos 43 habitantes á cada legua cuadrada.

633. *Mares, golfos y estrechos.* El *Oceano glacial ártico* forma los golfos *Kotzebue*, *Mackensie* y



*Coronacion de Jorge IV*, los mares del *Rey Guillermo* y de *Baffin*, al que se entra por el estrecho de *Lancaster-y-Barrow* y comunica con el Atlántico por el estrecho de *Davis*.—El *Oceano Atlántico* forma el mar de *Hudson* y los estrechos de *Cumberland* y de *Hudson*: el golfo de *S. Lorenzo* entre la isla de *Terranova* y el continente; el *mediterraneo de Colon* entre las dos Américas y las Antillas, dividido en golfo de *Méjico* y mar de las *Antillas*, con los golfos de *Honduras*, *Darien* y *Maracaibo*.—En el *Grande Oceano* aunque la costa es mas regular, se encuentra al N. el mar de *Beering* con los golfos de *Norton* y *Bristol*: el golfo ó entrada de *Cook*: el golfo de *California* ó mar de *Cortés*, y en la costa de la América central los golfos de *Tehuantepec* y *Panamá*.—Ademas de los estrechos indicados deben nombrarse el de *Furi-y-Hecla* entre la península de *Melville* y la isla de *Cockburn*: el de *Belle-isle* entre *Terranova* y el continente: el canal de *Bahamá* en la costa oriental de la Florida: el estrecho de *Magallanes* entre la tierra del Fuego y el continente, y en fin el estrecho de *Beering* entre América y Asia.

634. *Lagos*. En las posesiones rusas se halla el de *Ilamna*, y en las inglesas los del *Grande Oso*, del *Esclavo*, *Athabasca* (de las Montañas), *Winnipeg* y otros muchos. Al N. de los Estados Unidos el *Superior*, *Michigan*, *Huron*, *Erie* y *Ontario* que desaguan unos en otros dando origen al rio *S. Lorenzo*. Entre los dos últimos se halla la célebre cascada de *Niagara*, cuyo ruido se oye á 12 leguas de distancia. En la América central se distingue el *Nicaragua* que desagua por el rio de *S. Juan* en el mar de las Antillas.—En la América meridional no se encuentran tantos ni tan extensos lagos como en la septentrional, pero hay muchos *caspios* ó lagos sin salida (117). En los confines de la Patagonia y de la Confederacion de la Plata se hallan tantos de esta clase que un geógrafo llama á este territorio la *region de los caspios*: los mayores son el *Bebedero Grande*, que recibe el rio de *S. Juan* y el de *Porongos* que recoge las aguas del rio Dulce. Pero el mas notable de Amé-



rica, por su extension y por hallarse á mayor altura que el pico de Tenerife, es el de *Titicaca* entre Bolivia y el Perú: en una de sus islas nació el famoso Manco Capac legislador de los Incas. Los *Xarayes* son una inmensa laguna que forma el Paraguay extendiéndose en tiempo de lluvias entre el Perú y el Brasil.

635. *Rios.* En la América se hallan los rios mas caudalosos del globo, á saber: en el Oceano glacial ártico desaguan el de *Mackensie*, *Mina de Cobre* y *Gran Pez*; y en el mar de Hudson el *Churchil* y el *Nelson*.— El Oceano Atlántico recibe el *S. Lorenzo* que desagua en el golfo de su nombre: el *Missisipi* que lo hace en el golfo de Méjico, despues de recibir á la izquierda el *Ohío*, y á la derecha el *Misuri*, *Arkansas* y *Rio-Rojo*: el *Brabo* ó del *Norte* que corre al Oriente de Méjico: el *Magdalena* que riega la república de Nueva-Granada para desembocar en el mar de las Antillas; y el *Orinoco* que baña esta misma república y la de Venezuela, recibiendo el *Apure*, *Meta*, *Guaviare* y *Casiquiare* á la izquierda, y á la derecha el *Caroni*. El *Marañon* ó *Amazonas*, el mayor de los rios, tiene mas de 900 leguas de curso y su region hidrográfica pasa de 2240 leguas cuadradas. Este rio se forma con la reunion del *Tunguragua* y del *Ucayale* que nacen en los Andes del Perú: entre otros muchos caudalosos, recibe á la izquierda el *Iza*, *Iupura* y *Negro*, y á la derecha el *Purus*, *Madeira* y *Xingu*. El *Pará* que algunos miran como afluyente del *Marañon*, y el *S. Francisco* riegan el Brasil. El *Paraná* y el *Urugay* reunidos forman el rio de la *Plata*, que pasa por Buenos-Aires y Montevideo. El *Paraná* recibe á la derecha el *Paraguay*.—En el Grande Oceano solo desembocan el *Oregon* ó *Colombia*, el *Colorado* y el *Sacramento*, célebre en nuestros dias por el terreno aurífero de sus inmediaciones.

636. *Cabos y penínsulas.* Esta parte del mundo se compone de dos grandes penínsulas (631) unidas por el istmo de Panamá ó Darien. En la *Septentrional* se encuentran las penínsulas de *Alaska*, *Melville*, *Canadá*, *Nueva-Escocia*, la *Florida* y *Yucatan*. En la Amé-





rica *meridional* hay algunas pero muy pequeñas.—Entre la multitud de cabos que rodean las Américas son los mas notables: el de *Barrow*, en la parte mas setentrional: el de *Farewell* en la Groenlandia; y caminando por la costa del Atlántico hacia el S. el *Carlos*, *Breton*, *Catoche* y *S. Roque*. El de *Hornos*, se halla en la parte mas meridional de América en una pequeña isla; el del *Príncipe de Galles*, el mas occidental de América, en el estrecho de *Beering*; y en la California el de *S. Lucas*.

637. *Montañas y volcanes*. Una inmensa cordillera atraviesa el nuevo continente de N. á S., siempre mas cerca de la costa occidental que de la oriental. En la América septentrional toma el nombre de *Montes Roquizes*, *Sierra-Madre* &c. que se subdividen en varios ramales á que se da tambien nombres diferentes. Paralela casi á esta cordillera se extiende por la América del N. la de los *Apalaches* ó *Alleghanis*.—En la América meridional la gran cordillera que corre de N. á S. se denomina de los *Andes*: en ella se elevan las montañas mas altas de todo el continente, como el pico *Nevado de Sorata* de 27.636 pies, el *Nevado de Ilimani* de 26.124 pies y el *Chimborazo* de 23.550 pies con otros varios poco menores. De esta cordillera se destacan hacia el oriente la *Sierra de Mérida*, las montañas de *Venezuela*, *Parima* y *Guayana*, cuyas cimas no alcanzan á la region de las nieves perpetuas. Otro ramal se separa en Santa Cruz de la *Sierra* que pone á los Andes en comunicacion con las *montañas del Brasil*, cuya altura no pasa de 6000 pies á excepcion de alguno de los picos de *Sierra Mantequeira*.—Los volcanes en actividad son muchos y merecen particular mencion: el de *Esk* en la isla de Juan Mayen el mas septentrional; el de *Hecla* en la Islandia; el *S. Elias* en la América Rusa; los de la *Puebla*, *Orizaba* y *Colima* en Méjico: los de *Antisana*, *Pichincha* y *Cotopaxi* en la república del Ecuador, notables por su extraordinaria elevacion; y el de *Aconcagua* en Chile, el mas alto de todos los conocidos.—Quedan entre estas cordilleras, llanuras inmensas, como las elevadas *sávanas* de Méjico y las espaciosas márgenes del *Missisipi*; y en la





América meridional los *llanos* regados por el Orinoco, cubiertos de arenales, y las *pampas* de Buenos-Aires interrumpidas por vastos lagos.

638. *Islas*. Al N. se hallan muchas islas que hasta hace pocos años se consideraban formando parte del continente, á saber: el *Debon-Septentrional*, la *Groenlandia*, la *Ilandia* y el archipiélago *Baffin-Parry*. En el Atlántico las mas notables son el archipiélago de *Terranova*, que pertenece á los ingleses, excepto dos islotes de Francia: las *Bermudas* y las *Lucayas* ó de *Bahamá* igualmente de los ingleses: las *grandes Antillas* (Cuba, Sto. Domingo, Jamaica, Puerto-Rico); las *pequeñas Antillas* repartidas entre españoles, ingleses, franceses, daneses, holandeses, suecos, y colombianos: varias en la costa del Brasil, y las *Malunas* ó de *Falkland* en que los ingleses tienen un pequeño establecimiento.—El archipiélago de *Magallanes* se halla en la parte mas meridional del Nuevo continente.—En el Grande Oceano se encuentran los archipiélagos *Madre de Dios*, *Chiloe*, *Galápagos*, *Cuadra-y-Vancouver* y el de las *Aleutinas* con otras varias islas menos importantes.

639. *Comercio é industria*. La industria entre los pueblos indígenas está reducida á cubrir las necesidades mas urgentes de la vida; y solo algunas ruinas notables por su grandeza y dimensiones, recuerdan los adelantos que las artes habian hecho en el Perú, Méjico y otras poderosas naciones de esta parte del mundo. Las artes y la industria de los habitantes civilizados son las mismas que las de Europa, distinguiéndose los Estados-Unidos en la construccion de vapores y en la elaboracion del algodón: el Brasil y mas particularmente las posesiones españolas de Cuba y Puerto-Rico sobresalen por sus adelantos en la agricultura. La mas productiva industria de América es la explotacion de los metales preciosos aunque ha disminuido mucho desde que las antiguas colonias españolas se han separado de la metrópoli para entregarse á los continuos desórdenes de la guerra civil.—El comercio especialmente con Europa es muy extenso y cada dia va en aumento: la América exporta plata, oro, cobre,



diamantes, topacios, tabaco, azucar, cacao, café, plantas medicinales, drogas, pieles, algodón, bacalao, palo de tinte, maderas finas &. y recibe en cambio paños, telas, quincalla y toda clase de objetos de las fábricas de Europa, licores, sal, té y pescados salados.—Las principales plazas de comercio son: *Nueva-York, Nueva-Orleans, la Habana, Rio-Janeiro, Boston, Filadelfia, Buenos Aires, Kingstown, Montevideo y Valparaiso.*

640. *Gobierno y religion.* La religion mas general es la *católica* y varias sectas *cristianas*, segun la nacion de Europa á que corresponden ó han correspondido los respectivos paises de esta parte del globo. Hay algunos judios esparcidos por los Estados Unidos y por las posesiones inglesas, francesas y dinamarquesas. Los indígenas independientes profesan el *fetiquismo*, muy diverso segun las diferentes tribus; pero casi todas ellas tienen alguna idea del *Gran Espiritu* ó ser supremo que gobierna el cielo y la tierra. Los sacrificios humanos, tan frecuentes á la llegada de los europeos, aun entre las naciones mas civilizadas, han desaparecido casi del todo.—Los indios independientes se gobiernan casi patriarcalmente, pero el gefe de la tribu es electivo ó hereditario, y suele tener limitado el egercicio del poder por el consejo de los ancianos. Los estados que fueron colonias europeas tienen gobiernos republicanos, generalmente con un presidente y dos cámaras. Algunas de estas repúblicas formaban *federaciones* mas ó menos poderosas que se han ido disolviendo ó se han reunido en un solo estado. Actualmente la única confederacion es en rigor la de los Estados Unidos Anglo-Americanos.

641. *Division.* La América del Norte puede considerarse dividida bajo el punto de vista político, en *posesiones Rusas, Inglesas y Dinamarquesas, Confederacion de los Estados Unidos, república de Méjico* y las 5 de la *América central.*

La América del Sur comprende las repúblicas de *Colombia* (Nueva-Granada, Istmo de Panamá, Venezuela y Ecuador), las del *Perú* (Perú y Bolivia), *Posesiones europeas de la Guayana*, imperio del *Brasil*, Provin-



*cias de la Confederacion del Rio de la Plata y repúblicas de Paraguay y Uruguay, república de Chile, la Patagonia y las Antillas.*

## CAPITULO SEGUNDO.

### *Descripcion particular.*

#### §. 1.º

### *Posesiones rusas, inglesas y dinamarquesas.*

642. *Situacion y límites.* Pertenece á estas tres naciones la parte septentrional de la América del Norte, comprendiendo muchas islas poco conocidas en el Océano ártico: se extiende entre los 42º y 79º de lat. N. y los 11º y 165º de long. O.; y confina al N. con el Océano ártico y la parte desconocida de la Groenlandia, al E. con el Atlántico, al S. con los Estados-Unidos y al O. con el Grande Océano y el estrecho de Beering.

643. *Clima y producciones.* En la parte mas septentrional se hacen sentir extraordinariamente los rigores del invierno, y aun en las regiones del mediodia el frio es mas intenso de lo que á su situacion corresponde; pues en el Canadá el mercurio se hiela en el invierno si bien en verano el termómetro señala mas de 30º de Reaumur. Los paises meridionales de las posesiones inglesas son muy fértiles y estan bien cultivados; pero lo restante de toda esta vasta region se halla ocupada por diferentes pueblos salvages, dedicados exclusivamente á la caza, con que proporcionan preciosas pieles al comercio europeo. En las costas se pesca la ballena y otros cetaceos, y en el banco de Terranova el bacalao en que tanto abundan sus mares. En los montes se crian excelentes maderas de construccion, de que se aprovechan las metrópolis respectivas.

644. *POSESIONES RUSAS.* Ocupan la parte N. O. del continente americano, y algunas islas en el Grande Océano, como las *Aleutinas*, parte del archipiélago de *Cuadra-y-Vancouver* (Sitka, Almirante, Principe de Galles), y otras



islas menos importantes.—*Nuevo-Arkangel* en la isla de *Sitka*, con 100 habitantes, buen puerto y astillero, es la residencia del Gobernador de todas estas posesiones que dependen inmediatamente de la *Compañía Rusa de América*.—En el continente tienen los rusos algunos pequeños establecimientos para hacer el comercio de las ricas pieles en que abunda el país, y algunas misiones griegas para civilizar á sus salvages habitantes, cuya mayor parte se mantiene independiente. La poblacion no llega á 600 habitantes, de los cuales solo la 6.<sup>a</sup> parte son en realidad subditos rusos.

645. POSESIONES INGLESAS. Se extienden estas posesiones, llamadas tambien *Colonias inglesas de la América del Norte*, desde los Estados-Unidos (647) hasta el mar del Baffin y desde el Grande Oceano al Atlántico, y se pueden dividir en tres partes: 1.<sup>a</sup> *Islas* (638) del Oceano Glacial (*Tierras árticas*), solo habitadas algunas de ellas por un pequeño número de Esquimalos. 2.<sup>a</sup> *Region del Oeste* que comprende á *Nuevo-Cornualles*, *Nuevo-Hannover*, *Nueva-Georgia* y *Nueva-Galles* y algunas islas (*Cuadra-y-Vancouver* y *Reina Carlota*) en el Grande Oceano. 3.<sup>a</sup> *Parte oriental* compuesta del *Maine-Oriental*, *Labrador*, *Alto y Bajo Canadá*, *Nuevo Brunswik*, *Nueva-Escocia* y varias islas (*Terranova*, *Cabo Breton*, *Príncipe-Eduardo* &) en el Atlántico. Las partes del continente se designan en general con el nombre de *Nueva-Bretaña*.—La dominacion inglesa es casi nominal en la mayor parte de estas vastas regiones, especialmente en el interior, habitado por tribus independientes de *Esquimalos*, *Knistenoneses*, *Chipeuays*, *Asinibones*, *Iroqueses*, *Algonquines* &.

*Poblaciones*. *Kingston* con 1200 almas, capital del *Alto Canadá* en donde se reúne la *asamblea provincial* de los dos Canadás: su situacion sobre el S. Lorenzo y cerca del canal de Rideau, contribuye á que sea una de las poblaciones de mas comercio en el interior. *Quebee*, sobre el S. Lorenzo, con 4000 almas, mucho comercio y varios establecimientos literarios, es *residencia del go-*



*bernador general*, de un arzobispo católico y un obispo anglicano, y una de las plazas mas fuertes de América.—*Montreal* con 4000 habitantes, *Halifax* con 2000 y *Vindsor* con 400 son notables por sus establecimientos científicos y por su industria y comercio.—*Fuerte-William*, sobre el lago superior, es el principal depósito del comercio de pieles con el interior.—*West-Caledon*, aunque de poca consideracion, es el principal establecimiento inglés en la *Region del Oeste*.—*Nain* en el *Labrador* es el principal establecimiento de los misioneros moravos.—Los ingleses con el nombre de *Colonias inglesas de las Indias Occidentales*, poseen ademas en América las islas *Bermudas*, algunas de las *Antillas* (705), un establecimiento en *Yucatan* (656), parte de la *Guayana* (679), las islas *Maluinas* y las de los *Estados*.

646. POSESIONES DINAMARQUESAS. Pertencen á los dinamarqueses la *Groenlandia* y la *Islandia*, extensas islas del Océano ártico.—La *Groenlandia*, que segun los descubrimientos modernos no está unida al continente, se compone de dos ó tres islas vastísimas rodeadas de otras menores, cuya superficie pasa de 7000 leguas cuadradas con 2000 habitantes entre dinamarqueses y esquimalos. *Julianeshaab*, pequeña poblacion es la *capital* de los insignificantes 20 establecimientos daneses de la costa á cargo de los misioneros moravos.—La *Islandia* tiene 300 leguas cuadradas y mas de 5000 habitantes, notables por su cultura é instruccion. *Reikevig*, *capital* de la isla con 800 almas, colegio, biblioteca, imprenta y dos periódicos. Entre las curiosidades naturales merecen conocerse las *Geisers*, fuentes ascendentes que arrojan á veces un grueso chorro de agua á considerable altura.—Son tambien de Dinamarca tres islas (708) en las *Antillas*.





*Estados-Unidos de la América Setentrional.*

647. *Situación y límites.* Se halla esta Confederación entre los 25º y 49º de lat. N. y los 62º y 121º de long. O., confinando al N. con las Posesiones inglesas, al E. con el Atlántico, al S. con el golfo de Méjico y al O. con Méjico y el Grande Océano.

648. *Población y superficie.* Su extensión es de 3740 leguas cuadradas, tomando en cuenta las nuevas agregaciones; y la población se acerca á 20 millones de almas.

649. *Clima, producciones é industria.* Se extienden los Estados-Unidos desde las regiones mas frias de la zona templada hasta cerca de la tórrida, gozando por consiguiente de clima muy diverso, modificado por la influencia de las montañas, mares, lagos y rios: hacia el mediodia hay territorios bastante insalubres en que la fiebre amarilla hace grandes estragos. Las producciones son tambien muy diferentes: al N. abunda muchísimo el maiz, cáñamo y lino, al mediodia el tabaco, azucar y algodón; y al O. de los Apalaches (637) se extienden inmensos territorios todavia incultos. La industria aumenta cada dia aunque no puede competir aun con la europea. A la actividad del comercio contribuyen rios navegables, buenos canales, multitud de caminos de hierro y una marina mercante, solo inferior á la de Inglaterra.

650. *Division.* Los Estados-Unidos ó la *Confederación Anglo-Americana* se compone de 27 estados y de un *distrito federal*; de 6 territorios (\*); y de 4 *distritos*. Estos últimos y el nuevo territorio de *Oregon* formaban el *gran Distrito Occidental*.

En la siguiente tabla se indican los estados, territorios y distritos, su población en 1840, sus respectivas capitales y el número de sus habitantes.

(\*) *Los territorios son comarcas administradas*



<i>Estados, territorios y distritos.</i>	<i>Pobla- cion en 1840.</i>	<i>Capitales y sus habitantes.</i>
--	-------------------------------------	--

Colombia, distrito federal, 44700. Washington. . . 2000.

## ESTADOS DEL NORTE.

Maine (const. en 1820). . .	50200.	Augusta. . . . .	6000.
Nuevo-Hampshire. . . . .	28500.	Concord. . . . .	5000.
Vermont (1791). . . . .	29200.	Montpellier. . .	4000.
Massachusetts. . . . .	73800.	Boston. . . . .	94000.
Rhode-Island. . . . .	10900.	Providencia. . .	24000.
Conneticut . . . . .	31000.	Hartford, . . . .	13000.

## ESTADOS DEL CENTRO.

Nueva-York. . . . .	2.42900.	Albany. . . . .	34000.
Nueva-Jersey. . . . .	37300.	Trenton. . . . .	40000.
Pennsilvania. . . . .	1.72400.	Harrisburg. . . .	60000.
Delaware. . . . .	78000.	Dover. . . . .	40000.

## ESTADOS DEL SUR.

Maryland. . . . .	47000.	Annapolis. . . . .	30000.
Virginia. . . . .	1.24000.	Richmond. . . . .	20000.

por un gobernador que nombra el presidente de la Confederacion cuyos habitantes no gozan de los derechos políticos, hasta que llegando á 60000 constituyen un Estado.—Los distritos ó territorios no organizados son los paises ocupados en gran parte por indígenas con algunos establecimientos y fuertes dependientes del ministerio de la guerra ó de los Estados y territorios inmediatos.—En el número de los territorios colocamos las recientes adquisiciones de la Nueva-California y Nuevo-Méjico, cuyas relaciones con la Union no están definitivamente arregladas.



Carolina Setentrional. . . . .	7530.	Raleigh. . . . .	30.
Carolina Meridional, . . . . .	5940.	Columbia. . . . .	50.
Arkansas (1836). . . . .	980.	Arkopolis. . . . .	10.
Luisiana (1811) . . . . .	3520.	Nueva-Orleans. 1040.	
Missisipi (1817). . . . .	3760.	Jackson. . . . .	10.
Alabama (1819). . . . .	5910.	Tuscaloosa. . . . .	20.
Georgia. . . . .	6910.	Milledgeville, ..	20.
Florida (territorio orga- nizado en 1822). . . . .	540.	Tallahassee. . . . .	20.

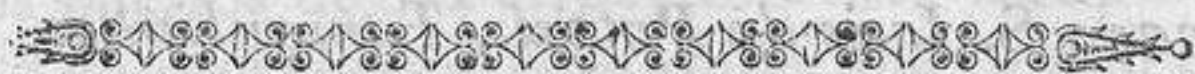
## ESTADOS DEL OESTE.

Michigan (1836). . . . .	2120.	Detroit. . . . .	100.
Ilinés (1818). . . . .	4760.	Springfield. . . . .	30.
Indiana (1816). . . . .	6860.	Indianapolis. . . . .	30.
Ohio (1802). . . . .	1.5190.	Columbo. . . . .	60.
Misuri (1821). . . . .	3840.	Jefferson. . . . .	10.
Kentucki (1792). . . . .	7800.	Francfort. . . . .	20.
Tennessee (1796). . . . .	8290.	Nashville. . . . .	80.
Wisconsin (ter.º en 1836.)	310.	Modison. . . . .	10.
Iowa (territ.º en 1838). . . . .	430.	Iowa. . . . .	500.
Oregon (territ.º en 1848). . . . .		Astoria?, . . . . .	?
Mandanas (distrito). . . . .			
Siux (distrito). . . . .			
Osages (distrito). . . . .			
Ozark (distrito). . . . .			
Nueva-California (agre- gado en 1848). . . . .	300.	Monterey?, . . . . .	10.
Nuevo-Méjico (agregado en 1848). . . . .	400.	Sta. Fé. . . . .	40.
Tejas (estado agregado en 1845). . . . .	1800.	Austin. . . . .	40.

651. *Poblaciones.* Washington, sobre el Potomac, es la *residencia* del presidente, del ministerio, del cuerpo diplomático y del congreso. Esta ciudad empezada bajo de un plan vasto que no se ha llevado á cabo, tiene edificios públicos magníficos, como el Capitolio donde se reúne el congreso, el palacio del presidente, el arsenal



y el observatorio.—*Boston* con 94000 habitantes, excelente puerto y una de las poblaciones mas hermosas de los Estados- Unidos: tiene muchos establecimientos científicos y literarios, y en sus numerosas imprentas se publican 88 periódicos: su comercio es extenso á favor de una crecida marina mercante, de algunos canales y de seis ferro-carriles que la ponen en comunicacion con *Portsmouth*, el rio *Hudson*, *Connecticut*, *Providencia*, *Taunton* y *Lowell*. *Nueva-York*, sobre una bahía en la desembocadura del *Hudson*, con un arzobispo católico, *universidad*, otros establecimientos literarios y muchas imprentas, es la ciudad de mas comercio é industria de América. *Filadelfia* con *universidad* y otros muchos establecimientos literarios, un obispo católico y otro protestante, es una de las ciudades mas bellas y mas industriosas del Nuevo Mundo. *Baltimore* con un puerto espacioso y mucho comercio especialmente en harinas, es la residencia del arzobispo católico, *primado* de los Estados- Unidos. *Charleston*, puerto espacioso de mucho comercio, con establecimientos científicos y literarios y silla episcopal católica y protestante. *Nueva-Orleans*, sobre el *Missisipi* á 30 leguas del mar, escala de los vapores que surcan el rio, es puerto de muchísimo comercio especialmente en algodón.—*S. Diego* y *S. Francisco*, en la *Nueva-California*, excelentes puertos sobre el Grande Oceano, el último el mejor de toda la América. Su territorio se ha hecho célebre de algunos años acá por los abundantes depósitos auríferos.



§.º 3.º

### *República de Méjico.*

652. *Situacion y límites.* Tiene al N. los Estados Unidos, al E. los mismos, al S. el golfo de Méjico, las



repúblicas de la América central y el Grande Oceano y al O. este mismo : se halla entre los 16° y 34° de lat. N. y los 83° y 113° de long. O.

653. *Extension y poblacion.* Esta república, cuya superficie casi igualaba á la de los Estados Unidos, ha quedado reducida á unas 760 leguas cuadradas de extension, pobladas por 8 millones de habitantes, despues de las cesiones hechas (650\*) á consecuencia de la guerra terminada en 1848.

654. *Clima, producciones é industria.* El clima es caliente y poco sano en las costas y valles hondos, en las faldas de las cordilleras templado, y frio en los parages altos. El terreno produce maiz, azucar, tabaco, algodón, muchas drogas y plantas medicinales, pero el cultivo está sumamente descuidado. La principal riqueza del pais han sido las abundantes minas de plata y oro, cuyo beneficio se ha descuidado en estos últimos años. La industria y el comercio disminuyen sensiblemente á consecuencia de las guerras civiles y de los desórdenes que afligen á esta antigua colonia española desde que se ha declarado independiente.

655. *Division.* El *virreinato de Nueva-España*, despues de varios trastornos y convulsiones políticas, formó una *confederacion*, que á poco se constituyó en una *sola república* con dos cámaras y un *gefe supremo*, pasando los *estados y territorios* (650\*) de la federacion á *departamentos* de la nueva república : esta se halla dividida en 20 *departamentos* á saber : *Vieja-California* (territorio antiguamente), *Sonora-y-Cinaloa*, *Chihuahua*, *Coahuila*, *Nuevo-Leon*, *Durango*, *Zacatecas*, *S. Luis de Potosí*, *Tamaulipas*, *Jalisco*, *Guanajato*, *Querétaro*, *Mechoacan*, *Méjico*, *Puebla*, *Oajaca*, *Vera-Cruz*, *Chiapa*, *Tabasco* y *Yucatan* (\*).

656. *Poblaciones.* Méjico con 2000 habitantes, ca-

(\*) Yucatan que se habia declarado independiente se ha unido de nuevo á Méjico en 17 de agosto de 1848.



*pital* de la república y del departamento de su nombre, cerca de la orilla occidental del lago Tezcucó y como á la mitad de la elevada llanura de Anahuac: ciudad hermosa con calles anchas y regulares y magníficos edificios, como la catedral, la *universidad*, la casa de moneda y varias iglesias y conventos.—*Chihuahua*, *capital* de departamento, con 300 almas, academia militar y abundantes minas de plata. *Durango*, *capital* de departamento, con 200 almas, minas de plata y fábrica de moneda. *Leona-Vicario*, *capital* del departamento de Coahuila con 150 almas. *Monterey* con igual poblacion, *capital* del departamento de Nuevo-Leon. *Querétaro* con 300 almas, *capital* de departamento y una de las mas hermosas ciudades del estado. *Guanajato*, ha decaido mucho desde la emancipacion de Méjico, pero tiene todavia 500 almas y las *minas de plata* mas abundantes del globo. *Guadalajara*, *capital* del departamento de Jalisco, con 800 almas, catedral, *universidad* y otros establecimientos literarios. *S. Luis de Potosí*, *capital* de departamento, con 500 almas, mucho comercio y alguna industria: sus célebres minas parecen agotadas, pero su territorio es sumamente fértil. *Oajaca*, sobre el rio Verde, *capital* de departamento, con silla episcopal y 250 habitantes: sus alrededores son muy feraces y abundan en cochinilla.—*Mérida* con 500 almas, *capital* del departamento de Yucatan y silla episcopal. Este departamento está formado por la península de su nombre en que se encuentran muchas é imponentes ruinas que atestiguan la civilizacion de los pueblos que construyeron tales monumentos.—En la costa del Grande Oceano, se hallan los puertos de *S. Felipe*, *S. Blas*, *Acapulco*, *Mazatlan*, *Tehuantepec* y *Guaymas* que es uno de los de mas comercio: en el golfo de Méjico *Matamoros*, *Tampico*, *Vera-Cruz* y *Campeche* con 190 habitantes.—*Balisa*, en la península de *Yucatan* y en la desembocadura del rio de su nombre, es un *establecimiento inglés* para proteger la corta de *palo de campeche* y madera de caoba.



## Repúblicas de la América Central

657. *Situacion, límites y extension.* Estas repúblicas ocupan 170 leguas cuadradas de superficie: se hallan entre los 8º y 17º de lat. N. y los 79º y 91º de long. O.; y confinan al N. con la república de Méjico y el mar de las Antillas, al E. con el mismo mar y la república del Istmo de Panamá, al S. con el Grande Océano y al O. con el mismo y Méjico.

658. *Clima y producciones.* El clima es bastante vario y en las costas insalubre; pero el terreno abunda en toda clase de frutos, especialmente en cacao, el mejor que se conoce, en cochinilla, zarzaparrilla, añil, palo de tinte y metales preciosos.

659. *Division.* Formaba este pais, la *capitania general de Guatemala*, pero habiéndose levantado en union con Méjico contra la metrópoli, se constituyó en 1824 en *estado federal* y posteriormente en 1839 se ha dividido en 5 repúblicas independientes, entre las cuales la de Guatemala es igual casi á las otras cuatro en poblacion y superficie. Todas ellas se subdividen en *partidos ó distritos*.

660. REPÚBLICA DE GUATEMALA: su poblacion es de 880000 almas. *Guatemala la Nueva* con 50000 habitantes, *capital* de la república y la ciudad principal por su industria y comercio, con *universidad*, establecimientos literarios y silla arzobispal. *Guatemala la Vieja* con 18000 almas y magnífica catedral, en sus inmediaciones hay dos volcanes muy notables uno de *agua* y otro de *fuego*. *Soconusco*, célebre por su cacao, el mas estimado de los que se conocen. *San-Tómas* y *Omoa* con excelentes puertos.

661. REPÚBLICA DE S. SALVADOR: su poblacion pasa de 330000 habitantes. *S. Salvador* es la *capital*, ciudad de alguna importancia, aunque afligida con frecuencia por las repetidas erupciones de un volcan inmediato. *Sonsonate* es el puerto de mas comercio de la América central en el Grande Océano.



662. REPUBLICA DE HONDURAS: su poblacion es de 2800 habitantes.—*Comayagua*, capital de la república con 1800 almas y silla episcopal.—En la costa viven independientes los indios denominados *Mosquitos*.

663. REPÚBLICA DE NICARAGUA: tiene 3300 habitantes.—*Leon de Nicaragua*, capital de la república con 3800 almas, silla episcopal y universidad. *Nicaragua*, sobre el lago de su nombre. *Realejo*, sobre el Grande Oceano, con excelente puerto y astillero.

664. REPÚBLICA DE COSTA-RICA: tiene 1800 habitantes.—*S. José de Costa-Rica* es la capital con 2000 almas.



### §. 5.º

#### *Repúblicas de Colombia.*

665. *Situacion, límites y extension.* Este vasto territorio, que comprende unas 920 leguas cuadradas de superficie, se halla entre los 13º de lat. N. y los 6º S., y los 55º y 79º de long. O., confinando al N. con el mar de las Antillas y el Atlántico, al E. con el mismo, la Guayana inglesa y el imperio del Brasil, al S. con este imperio y el Perú y al O. con el Grande Oceano y la república de Costa-Rica.

666. *Clima y producciones.* El clima, aunque cálido, no lo es tanto como pudiera deducirse de su situacion en la zona tórrida; pero es tan variado que basta subir alguna de las montañas que cortan el pais, para sentir las temperaturas mas diversas desde los mayores calores hasta el frio propio de las regiones polares. Los valles altos y las faldas de las montañas son sanos; las costas y las llanuras bajas insalubres. La variedad del clima contribuye á la riqueza de la vejetacion y á la diversidad de sus productos: abundan los granos, cacao, quina, café, añil, azucar, tabaco, zarzaparrilla, maderas finas, oro, plata,



platina y piedras preciosas. La industria se halla muy atrasada y descuidada á causa principalmente de las revueltas políticas.

667. *Division.* Comprendia este pais el *vireinato de Nueva-Granada* y la *capitania general de Venezuela*, se sublevó cuando las demas colonias españolas, formando una confederacion con el nombre de *Estados de Colombia*, que se dividió en 1831 en tres repúblicas independientes, agitadas en la actualidad por sangrientas guerras civiles: estas repúblicas son las de *Nueva-Granada*, *Venezuela* y *Ecuador*: la primera se ha fraccionado en 1841, formádo la república del *Istmo de Panamá*.

668. REPÚBLICA DE NUEVA-GRANADA: tiene  $1 \frac{1}{2}$  millones de habitantes, repartidos en 20 *provincias*.—*Sta. Fe de Bogotá*, capital de la república con 400 almas, arzobispo, *universidad* y otros establecimientos literarios: el clima es extraordinariamente húmedo, pero sano. No lejos de esta ciudad se halla el puente natural de *Icononzo* y la famosa cascada de *Tequendama* formada por el rio Bogotá. *Sta. Marta* y *Cartagena*, puertos en el mar de las Antillas: el segundo es uno de los mejores de la América del Sur y tiene comunicaciones periódicas con las Antillas, los Estados Unidos y algunos puertos de Europa. *Pamplona*, *Popayan* y *Pasto* son capitales de provincia y ciudades de alguna importancia.

669. REPÚBLICA DEL ISTMO DE PANAMÁ (\*): es la mas pequeña de las repúblicas colombianas contando unos 1400

---

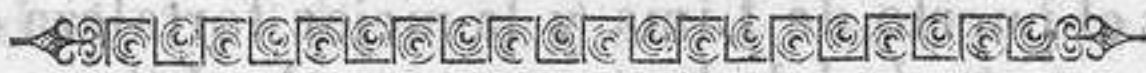
(\*) *Esta pequeña república llegará á ser muy importante, si se ejecuta el canal (14 leguas de largo) que debe unir los dos Occéanos, yendo de Chagres en el Atlántico hasta la desembocadura de Rio-Grande en el golfo de Panamá. Ni el coste ni las dificultades de su construccion, aun haciéndole para buques de 1400 toneladas, son superiores á las de otros canales de Europa y de los Estados Unidos; mientras que su importancia y utilidad no tendria igual.*



habitantes.—*Panamá*, capital con 200 almas y algunos establecimientos científicos y literarios, en una bahía con algun comercio. *Portobelo* con 80 almas, puerto en el mar de las Antillas.

670. REPÚBLICA DE VENEZUELA: se halla dividida en 13 provincias que pueblan 1 millon de almas.—*Caracas*, capital de la república y silla arzobispal con 350 almas, universidad, establecimientos literarios y mucho comercio, que hace por el puerto de la *Guaira*. *Maracaibo* con 200 almas, *Coro* con 120 y *Cumaná* con 200 se hallan en la costa del mar de las Antillas. En este mar se halla la isla *Margarita* con 150 almas y tres buenos puertos; y la de *Cubagua* notable por las perlas que en otros tiempos se cogian en sus costas.—*Valencia*, *Barquisimeto* y *Varinas* son capitales de provincia. *Angostura*, pequeña poblacion, capital de la extensa provincia de *Guayana*.

671. REPÚBLICA DEL ECUADOR: tiene 6000 habitantes repartidos en 8 provincias.—*Quito*, capital de la república, silla episcopal con 700 almas, universidad y alguna industria: á pesar de hallarse casi bajo el mismo ecuador goza de clima templado por estar á mas de 10.400 pies de altura en un delicioso valle de los Andes. A algunas leguas de *Quito* se hallan los volcanes de *Pichincha*, *Antisana* y *Cotopaxi*. *Guayaquil*, excelente puerto, uno de los de mas comercio de América en el Grande Oceano, con arsenal, astillero y 220 habitantes. *Riobamba* y *Cuenca*, capitales de provincia con 200 almas cada una. *Loja*, capital de una provincia, célebre por la abundancia de excelente quina.



### §. 6.º

#### *Repúblicas del Perú.*

672. *Situacion, límites y extension.* Estas dos re-



públicas se extienden entre los 3° y 26° de lat. S. y los 53° y 72° de long. O., confinando al N. con la república del Ecuador y el imperio del Brasil, al E. con el mismo imperio y el Paraguay, al S. con la Confederación del Río de la Plata y Chile, y al O. con el Grande Océano. Su extensión es de más de 700 leguas cuadradas.

673. *Clima y producciones.* El clima varía según la situación del terreno, en los sitios bajos es ardiente y mal sano y en los altos frío y saludable. La cordillera de los Andes atraviesa este país de N. á S. de la cual se desprenden varios ramales hácia el oriente, terminando en las dilatadas llanuras pantanosas llamadas *pampas*; mientras que entre los Andes y el Grande Océano el suelo es en general arenoso y estéril. Las laderas de los Andes y sus altos valles se distinguen por su feracidad aunque mal cultivados; pero la principal riqueza de este país son los minerales de oro, mercurio, cobre, plomo y especialmente de plata, cuyas minas después de las de Méjico eran las más abundantes de América.

674. *Division.* El *virreinato del Perú* y algunas provincias del de Buenos-Aires constituyeron, al separarse de la metrópoli (1821 á 1825), las repúblicas del Perú y de Bolivia, formaron después la *confederación de Perú-Bolivia* ó *Bolivia-Lima*, y actualmente componen dos repúblicas independientes.

675. REPÚBLICA DEL PERÚ: tiene 18000 habitantes, repartidos en 7 departamentos.—Lima con 70000 almas, capital de la república con silla arzobispal, universidad y otros establecimientos literarios: sus iglesias se distinguen por la riqueza de sus alhajas y ornamentos. Esta ciudad como la mayor parte del territorio de la república, está expuesta á frecuentes y terribles terremotos. El Callao es el puerto de Lima y la mejor fortaleza del Perú. Trujillo, capital del departamento de Libertad, tiene 14000 habitantes, silla episcopal y un mal puerto. Arica, población mal sana con un puerto excelente de mucho comercio: sus habitantes se van trasladando poco á poco á Tacna, pequeño pueblo con clima benigno y saludable. Arequipa, capital del departamento de este nombre con 30000



habitantes, silla episcopal, mucho comercio y floreciente industria: se halla cerca del volcan de *Guagua-Putina*, notable por sus grandes erupciones.—Al oriente de los Andes se encuentra, *Guamanga*, capital del departamento de *Ayacucho* con 2500 almas: en sus inmediaciones está el pequeño pueblo de *Ayacucho*, en donde los españoles fueron definitivamente derrotados en 1824. *Cuzco* con 4000 almas y silla episcopal, la segunda ciudad del estado y antigua *capital* del poderoso imperio de los *Incas* de que conserva imponentes ruinas. *Puno*, sobre el lago de *Titicaca*, *Lauricocha* y *Micuipampa*, son célebres por sus ricas minas de plata: *Jauja* por sus deliciosos y fértiles alrededores; y *Huancabélica* por una mina de mercurio.

676. REPUBLICA DE BOLIVIA ó *Alto Perú*: tiene cerca de 1 1/2 millon de habitantes, repartidos en 6 departamentos y 2 provincias (*Tarija* y el *Litoral*).—*Charcas* ó *la Plata* (*Chuquisaca*) con 1200 almas, silla arzobispal y universidad concurrida: hace de *capital* de la república, mientras se construye la ciudad de *Sucre*, en memoria del general que ganó la batalla de *Ayacucho*.—*La Paz de Ayacucho* con 4000 almas, silla episcopal y mucho comercio, es capital del departamento de la *Paz*, en el que se hallan los mas altos montes de América. *Potosí* *capital* de departamento, cerca de varias minas de plata de las mas productivas del *Nuevo-Mundo*. *Cochabamba* y *Oruro* son *capitales* de departamento. *Santa Cruz de la Sierra*, pequeña ciudad episcopal, *capital* de departamento al cual corresponden las dos provincias ó vastos territorios de *Chiquitos* y *Moxos* ocupados por Indios independientes. *Puerto-la-Mar* (*Cobija*) y *Atacama* puertos en el Grande Oceano: en el último termina el desierto ó llano arenoso de su nombre.





### *Posesiones Europeas de la Guayana.*

677. *Situacion, límites y extension.* Se designa con el nombre de *Guayana* la dilatada region pantanosa y poco poblada que se extiende desde el rio de las Amazonas hasta cerca del Orinoco, y pertenece á la república de Venezuela (670), al Brasil (682) y á *Inglaterra, Holanda y Francia*. En este párrafo se hablará solo de las posesiones de estas tres últimas naciones, las cuales se hallan entre los 2º y 8º de lat. N. y los 48º y 57º de long. O.; confinando al N. con Venezuela y el Atlántico, al E. con el mismo, al S. con el imperio del Brasil y al O. con Venezuela. Su extension es de unas 120 leguas cuadradas.

678. *Clima y producciones.* El clima es cálido y mal sano; pero abundan en el pais los frutos de los trópicos, como café, azucar, cacao, especias, algodón &c.

679. GUAYANA INGLESA: su extension es de unas 20 leguas cuadradas que pueblan 1200 almas.—*Georgetown* (Stabroek) es la *capital* con 1500 almas, mucho comercio, y un obispo católico y otro anglicano.

680. GUAYANA HOLANDESA: se halla al oriente de la anterior, con 6000 habitantes y unas 3400 leguas cuadradas de extension.—*Paramaribo*, sobre el rio Surinan, es la *capital*, hermosa poblacion de muchísimo comercio con 2000 almas.—Pertenece tambien á los holandeses algunas (707) de las *pequeñas Antillas*.

681. GUAYANA FRANCESA: tiene 3000 habitantes y unas 3400 leguas cuadradas de superficie.—*Cayena*, en una pequeña isla, es la *capital* con 400 habitantes.—Los franceses poseen ademas las islas de *Miquelon y San Pedro* al S. de Terranova y algunas (706) de las *pequeñas Antillas*.





*Imperio del Brasil.*

682. *Situacion y límites.* Este dilatado imperio confina al N. con las repúblicas del Ecuador y Venezuela y las colonias de la Guayana; al E. con el Atlántico; al S. con el mismo y el Uruguay, y al O. con la república de Paraguay, la confederacion del Rio de la Plata y las repúblicas de Bolivia, Perú y Ecuador; y se halla entre los 4º N. y 33º S. de lat. y entre los 31º y 69º de long. O.

683. *Extension y poblacion.* La poblacion se acerca á 6 millones de habitantes, de los cuales una cuarta parte es de color: su extension superficial, poco menor que la de toda Europa, pasa de 2500 leguas cuadradas.

684. *Clima, producciones é industria.* El terreno está cortado en varias direcciones por largas cordilleras de poca elevacion que contribuyen á la variedad del clima, cálido en las costas y templado en la mayor parte de las comarcas del interior en que llueve con frecuencia ó el suelo se halla elevado. El aire en general es puro y sano, excepto en los terrenos pantanosos y en las orillas de algunos rios como el San Francisco y otros. El Brasil abunda en toda clase de frutos, plantas medicinales, maderas de construccion, palo de tinte &c.: tiene ricos terrenos auríferos, minas de plata, hierro, cobre y piedras preciosas, especialmente de diamantes, el único pais del Nuevo-Mundo en que se encuentran.

685. *Division.* Este imperio se halla dividido en 18 *provincias* subdivididas en *comarcas*: algunas de aquellas tienen mas extension superficial que los mayores estados de Europa á excepcion de Rusia. Esta antigua colonia portuguesa se ha declarado independiente en 1822.

686. *Poblaciones.* *Rio-Janeiro*, capital del estado con 148000 almas, ciudad hermosa con buenos edificios, deliciosos paseos, y varios establecimientos científicos y literarios: su excelente puerto es el de mas comercio de la América Meridional. En las cercanias tiene un jardin botánico el mas notable de Nuevo-Mundo.—*Pará ó Be-*



lem, á la derecha del Pará, con 1500 almas y silla episcopal. *S. Luis de Marañao*, con 2800 almas, *capital* de provincia y silla episcopal, ciudad floreciente con términos bien cultivados. *Pernambuco* (Recife), *capital* de provincia con 6000 almas, uno de los puertos de mas comercio del imperio con astillero para la marina de guerra. En sus inmediaciones se halla *Olinda*, silla episcopal con 700 almas y *escuela de derecho*.—*San Salvador de Bahia* con 8000 almas, *escuela de cirujia* y otros establecimientos científicos, es *capital* de provincia, silla arzobispal metropolitana, plaza fuerte, uno de los puertos de mas comercio del Brasil y el principal apostadero de la marina de guerra.—*Nuestra Sra. del Destierro*, *Porto-Alegre*, y *Rio Grande* son puertos de mucho comercio, y las dos primeras *capitales* de las provincias de *Sta. Catalina* y *S. Pedro*.—En el interior se hallan *Matto-Groso* y *Goyaz*, *capitales* de provincia, pequeñas poblaciones en terrenos de oro y de diamantes.—*S. Paulo*, *capital* de provincia y silla episcopal con 2000 almas y delicioso clima.—*Villa-Diamantina* (Tijuco), *capital* del *distrito Diamantino*, en el cual se explotan los diamantes por cuenta del gobierno con sujecion á reglamentos muy rigurosos.



### §. 9.º

#### *Provincias de la Confederacion del Rio de la Plata y repúblicas de Paraguay y Uruguay.*

687. *Situacion y límites.* Esta vasta region, que componia la mayor parte del vireinato de Buenos-Aires, se halla entre los 19º y 41º de lat. S. y los 48º y 66º de long. O.; confinando al N. con Bolivia, al E. con el Brasil y el Atlántico, al S. con el mismo Oceano y la Patagonia y al O. con las repúblicas de Chile y Bolivia.

688. *Clima y producciones.* El clima cálido en los



terrenos bajos y templado en los altos, es en general bastante sano. El terreno produce toda clase de frutos especialmente gomas, resinas, azucar, algodón, mucho té llamado del Paraguay y vinos medianos. Los numerosos baños salvajes que se crían en la parte S. O. de la Confederación proporcionan excelentes cueros al comercio.

689. CONFEDERACION DEL RIO DE LA PLATA. Su extensión es de unas 760 leguas cuadradas, con 8000 habitantes. Al separarse de España este antiguo vireinato tomó el nombre de *Estados Unidos del Rio de la Plata*, despues el de *república Argentina*, y actualmente el de *Provincias de la confederacion del Rio de la Plata*, á cuyo frente se halla Rosas con autoridad casi dictatorial. Este pais se halla dividido en los 14 estados ó provincias siguientes: *Jujuy, Salta, Catamarca, Tucuman, Corrientes, Rioja, Santiago del Estero, S. Juan de la Frontera, Sta. Fé, Córdoba, Mendoza, S. Luis, Entre-Rios y Buenos-Aires*: todos con capitales del mismo nombre, á excepcion de Entre-Rios cuya capital es *Bajada*.

*Poblaciones. Buenos-Aires*, á la derecha de la Plata, con 9000 habitantes, *capital* de la Confederación, silla episcopal y una de las ciudades mas ricas y de mas comercio de la América meridional cuyo puerto se trata de mejorar: ademas su *universidad*, sus muchas imprentas y varios establecimientos científicos y literarios la hacen sobresalir entre las capitales de esta parte de América.—*Corrientes*, sobre el Parana poco mas abajo de su confluencia con el Paraguay, con el tiempo habrá de ser, por su ventajosa situación, el depósito del comercio en el interior de la América del Sur. *Córdoba* con 6000 almas y *universidad*. *Mendoza* con 8000 habitantes, algun comercio con Chile y cosechas de vinos.

690. REPÚBLICA DE PARAGUAY. Tiene 30000 habitantes y unas 700 leguas cuadradas de superficie: está gobernada por *consules* y dividida en 20 *círculos*.—*La Asuncion* con 12000 almas es la *capital* y silla de un obispo.—A la derecha del Parana se conservan aun restos de las *misiones* tan sabiamente gobernadas por los jesuitas.



691. REPUBLICA ORIENTAL DEL URUGUAY. Tiene unas 60 leguas cuadradas de extension que pueblan 2000 habitantes, repartidos en 9 departamentos.—Montevideo, sobre la izquierda del Rio de la Plata, capital del estado con 40000 almas, excelente puerto de mucho comercio, algunas fortificaciones y alrededores muy feraces.—Colonia del Sacramento y Maldonado, capitales de departamento y puertos frecuentados sobre el Rio de la Plata. Paysandú con 7000 habitantes, sobre el Uruguay, capital del departamento mas extenso de la república.



### §. 10.

#### *República de Chile.*

692. *Situacion y límites.* Se halla entre los 25° y 44° de lat. S. y entre los 66° y 71° de long. O.; y confina al N. con la república de Bolivia, al E. con la confederacion del Rio de la Plata y parte de la Patagonia, al S. con la misma y el archipiélago de Chonos y al O. con el Grande Oceano.

693. *Extension y poblacion.* Tiene mas de 140 leguas cuadradas de superficie y unos 2 millones de habitantes.

694. *Clima y producciones.* El clima es sumamente benigno y saludable, y las estaciones se suceden con la regularidad que en nuestra zona templada, pero en orden inverso, como se puede deducir (75) de su situacion en el hemisferio sur. La cordillera de los Andes, que se extiende por el oriente de N. á S., cubierta de perpetuas nieves y con mas de 20 volcanes, abunda en oro, plata, cobre, hierro é iman; pero el terreno aunque expuesto en general á terribles y frecuentes terremotos, produce toda clase de frutos y al lado de diversas plantas propias de los climas ardientes prosperan las de Europa, en especial la



vid que proporciona los mejores frutos de la América meridional.

695. *Division.* Esta república es hasta ahora, de las antiguas colonias españolas, la menos afligida por guerras civiles, y por consiguiente la mas próspera y rica: se halla dividida en 10 *provincias* que se subdividen en *distritos*.

696. *Poblaciones.* *Santiago*, en una elevada llanura regada por el Mapocho, *capital* de la república, con mas de 70000 almas, ciudad hermosa de calles rectas y anchas: tiene silla arzobispal, *universidad* y otros establecimientos literarios. *S. Francisco de la Selva*, notable por sus minas de plata y cobre, cuyos productos se extraen por el puerto de *Copiapo*. *Huasco* con 7000 almas, puerto de mar y minas de plata y cobre. *S. Felipe* con 8000 almas, capital de la provincia de *Aconcagua*: algunas leguas al N. E. se eleva el volcan de *Aconcagua* el mas alto del globo. *Valparaiso*, *capital* de provincia con mas de 30000 habitantes, es el puerto de mas comercio de la América en el Grande Oceano. *La Concepcion*, *capital* de provincia con 13000 almas. *Valdivia*, sobre el rio de su nombre, con 2000 almas y un excelente puerto, es *capital* de una provincia, separada en parte del territorio de la república por los *Araucanos*, antiguos habitantes del pais.—*S. Carlos*, pequeña poblacion con un puerto regular, es capital de la provincia de *Chiloe*, compuesta del archipiélago de este nombre. Las islas de *Juan Fernandez* á 130 leguas de la costa, con clima delicioso y terreno feraz, pertenecen á esta república aunque se hallan casi abandonadas.



### §. 11.

#### *La Patagonia ó Tierra de Magallanes.*

697. *Situacion, límites, extension y poblacion.*



Esta dilatada region, descubierta en 1519 por Magallanes, confina al N. con la república de Chile y la Confederacion del Rio de la Plata, al E. con el Atlántico, al S. con este y el Grande Oceano y al O. con el último: se halla entre los 59° y 72° de long. O. y los 36° y 56° de lat. S., comprendiendo la tierra del Fuego y las islas inmediatas. La superficie es de unas 420 leguas cuadradas que habitan 2000 almas.

698. *Clima y producciones.* Este pais es en general frio, estéril é inculto, y la temperatura varia con frecuencia y repentinamente: los vientos tempestuosos y las nieblas contribuyen tambien á hacerle inhabitable, excepto para los indígenas. El ganado vacuno y caballar se cria en abundancia en estado salvaje.

699. *Habitantes.* Diferentes tribus independientes habitan este pais, como los *Araucanos* que se extienden por algunas comarcas de Chile (696), y son los mas valientes y civilizados de los indígenas de América: los *Puelches* y los *Patagones*, de elevada estatura y de robustos miembros, aunque se ha exagerado su talla gigantesca.—El estrecho de Magallanes, de 144 leguas de largo, separa la parte continental del *archipiélago de Magallanes*: compuesto de muchas islas poco conocidas, algunas están habitadas por salvajes que se pintan el cuerpo y se mantienen de pescado y mariscos. Las islas de los *Estados* y las *Maluinias* (archipiélago de *Falkland*) pertenecen á los ingleses que tienen en ellas algunos establecimientos para proteger la pesca de la ballena.



## §. 12.

### *Las Antillas.*

700. *Situacion.* Las Antillas, llamadas por algunos *archipiélago de Colon* en memoria de su descubridor,



se extienden en forma de arco entre las Américas, desde el paralelo 10 al 28 de lat. N.

701. *Clima y producciones.* En estas islas se conocen dos estaciones, la seca en invierno de octubre á abril, y lluviosa en verano de agosto á octubre. En el tiempo seco las brisas del mar templan el ambiente; pero en la estacion de las lluvias el calor es sofocante y el aire sumamente humedo: los terrenos bajos son entonces incómodos y mal sanos y los europeos están expuestos á la fiebre amarilla.—Las producciones que hacen á las Antillas tan importantes para el comercio, son azucar, café, cacao, especias, tabaco y añil. Hay algunos minerales como oro, plata y cobre que apenas se benefician, muchos árboles de maderas finas y frutas muy nutritivas, patatas, maiz y legumbres; pero no prosperan los cereales que se importan, especialmente el trigo, de los Estados-Unidos y de Europa.

702. *Division.* Las Antillas se pueden dividir en tres partes á saber: las *Lucayas* ó de *Bahamá*, las *Antillas mayores*, (Cuba, Haiti, la Jamaica, Puerto-Rico y otras mas pequeñas); y las *Antillas menores* (\*) llamadas tambien de los *Caribes*, que son mas de 500 todas de corta extension.—Todas ellas, excepto la de *Haiti* y la *Margarita*, son posesiones europeas y pertenecen á *España*, *Inglaterra*, *Francia*, *Holanda*, *Dinamarca* y *Suecia*.

703. REPÚBLICA DE HAITÍ. Esta república se compone de la isla de su nombre y de algunas otras pequeñas á su alrededor. Colon, su descubridor, la llamó *Española* y se nombró despues *Sto. Domingo*, perteneciendo en parte á España y Francia, hasta que se sublevaron los hom-

---

(\*) *Las Antillas menores se pueden subdividir en islas Vírgenes, pequeño grupo inmediato á Puerto-Rico; islas de Barlovento, las que se dirigen hácia el mediodia hasta la Martinica; y de Sotavento, las que se extienden por la costa de América hasta el golfo de Maracaibo.*



bres de color que se habian multiplicado extraordinariamente, y han formado un estado independiente sujeto á continuas y sangrientas revoluciones. Su extension superficial es de unas 2400 leguas cuadradas con un millon escaso de habitantes.—*Puerto-Republicano* (Puerto-Principe) es la *capital* con 3000 habitantes, algunos establecimientos científicos y un buen puerto el de mas comercio de toda la isla. *Sto. Domingo* y *Cabo-Haití*, buenos puertos y *antiguas capitales*.

704. ANTILLAS ESPAÑOLAS: *Cuba*, *Puerto-Rico*, algunas islas pequeñas á su alrededor y parte del grupo de las *Virgenes*. La extension es de 3900 leguas cuadradas con  $1\frac{1}{2}$  millon de habitantes, correspondiendo á Cuba 3400 leguas y 120000 almas.

*La Habana*, *capital* de la isla de Cuba (\*) y del departamento occidental, residencia del gobernador y capitan general, de la audiencia y de un obispo, hermosa ciudad con 140000 almas, buenos edificios, lindos paseos, teatros, universidad y otros establecimientos literarios y de beneficencia: es plaza muy fuerte, uno de los mejores puertos del globo, con muchísimo comercio, departamento de marina y arsenal. En su catedral se conservan los restos de Colon, trasladados en 1796 desde *Sto. Domingo*.—*Santiago de Cuba*, capital del departamento oriental, con silla arzobispal, 25000 habitantes y mucho comercio. *Puerto-Principe*, capital del departamento del centro con 24000 almas y audiencia. *Matanzas*, *Trinidad* y *Ciudad-Fernandina de Jagua* buenas ciudades con excelentes puertos.—Esta isla tiene varios ferro-carriles.

*S. Juan de Puerto-Rico*, *capital* de la isla de Puerto-Rico, residencia del gobernador y capitan gene-

---

(\*) Un Gobernador y Capitan general está al frente del gobierno de la isla, la cual se divide para lo civil en tres departamentos, y para lo judicial en dos audiencias y 25 juzgados. Hay un arzobispo y un obispo.



ral, del obispo y de la *audiencia* con 300 almas y un buen puerto. Su clima es menos insalubre que el de Cuba.—Estas islas forman la colonia mas próspera, rica y tranquila del Nuevo-Mundo: la industria y la agricultura se hallan muy florecientes y el comercio aumenta cada dia en extension y actividad.

705. ANTILLAS INGLESAS. Pertenece á los ingleses las de *Bahamá*, la *Jamaica* y varias de las *Antillas menores* como algunas de las *Virgenes*, la *Barbuda*, *Antigua*, *S. Cristobal*, *Dominica*, *Barbada*, *Granada* y *Trinidad*. Su poblacion llega á unos 7000 habitantes.—*Nasau*, en la isla de la *Providencia*, es la *residencia del gobernador* de todas las de Bahamá. Entre ellas se distingue la de *S. Salvador* ó *Guanahani* la primer tierra descubierta por Colon en el Nuevo-Mundo en 12 de Octubre de 1492.—*Spanish-town* (*Santiago de la Vega*) capital de la *Jamaica* con 600 almas. *Kingston* con 1500 almas, puerto de mucho comercio en la misma isla.

706. ANTILLAS FRANCESAS: la *Martinica*, *Guadalupe*, parte de la de *S. Martin* y otras pequeñas, con 2450 habitantes.—*Fuerte-Real*, capital de la *Martinica* con 1000 almas y un excelente puerto.—*Basse-Terre*, capital de la *Guadalupe* con 1300 almas y una buena ensenada.

707. ANTILLAS HOLANDESAS: *Curazao*, *S. Eustaquio*, parte de *S. Martin* y otras menores, pobladas por unas 6100 almas.—*Wilhemstadt*, capital de *Curazao*, hermosa poblacion con 800 almas y un buen puerto de mucho comercio.—*S. Eustaquio*, capital de la isla de su nombre, puerto de mucho comercio con 600 habitantes.

708. ANTILLAS DINAMARQUESAS: *Sto. Tomas*, *Sta. Cruz* y *S. Juan*, con 5000 habitantes.—*Cristiansted*, en la isla de *Sta. Cruz*, *residencia del gobernador general*, con 500 almas y puerto de mucho comercio.

709. ANTILLAS SUEGAS: *S. Bartolomé* con unos 1800 habitantes.—*Gustavia* es la capital con 1000 almas y un puerto de mucho comercio.



## SECCION QUINTA.

### *La Oceania.*

#### CAPITULO PRIMERO.

##### *Descripcion general.*

710. *Situacion y límites.* La Oceania ó *Mundo Marítimo* se halla entre los 35° N. y los 60° de lat. S. y los 97° de long. E. y los 100° O., y comprende las islas esparcidas en el Grande Oceano que no pertenecen geográficamente á Asia ni á América.

711. *Poblacion y extension.* Su extension de unas 3500 leguas cuadradas, es mayor que la de Europa y menor que la de las demas partes del globo: la poblacion llega á unos 22 millones, hallándose 10 veces menos poblada que Europa.

712. *Mares y estrechos.* Algunas partes del Grande Oceano forman entre las islas de la Oceania diversos mares, como: el mar de la *China*, que baña las costas occidentales de las Filipinas y de Borneo: el mar de *Java* que se extiende entre Sumatra, Java y Borneo, llamándose mar de la *Sonda* su parte mas oriental: el mar de *Celebes* que se halla al N. de esta isla: el de las *Filipinas* ó *Solú* entre Mindoro y Paragoa: el de las *Especias* ó *Molucas* entre Celebes, Gilolo, Nueva-Guinea y Timor: al oriente entre la Nueva-Guinea y la Nueva-Holanda el mar de *Lanchidol* que forma el golfo de *Carpentaria* al N. de la Nueva-Holanda: y entre esta isla y el archipiélago de Quirós (Nueva-Caledonia) el mar del *Coral*, peligroso por los muchos arrecifes de corales de que está sembrado.— Los estrechos mas notables son: el de *Malaca* entre esta península y Sumatra: el de *Banca* entre esta isla y la de Sumatra: el de la *Sonda* que separa á Sumatra de Java: el de *Macasar* entre Borneo y Celebes: el de *Torres* entre la Nueva-Guinea y la Nueva-Holanda: el de *Bass* entre este y la Tierra de Diemen; y el de *Cook* entre las dos principales islas de la Nueva-Zelanda.



713. *Lagos y rios.* Son poco considerables unos y otros en esta parte del globo, y los de la Nueva-Holanda, quizás importantes, no son todavia bien conocidos. El *Murray* al S. E. de la Nueva-Holanda es el mas grande de esta isla y de toda la Oceania: el *Capoeas* ó *Pontianak* es el mas considerable de Borneo; y el *Tajo* que baña á Nueva-Segovia, en la isla de Luzon, es el mayor de las Filipinas.

714. *Montañas y volcanes.* Ninguna de las partes del globo se presenta mas erizada de montañas que la Oceania, siendo su direccion general de N. á S. Los montes mas notables son: el de *Sago* (Gunong), en Sumatra, de unos 16420 pies de elevacion; el de *Ofir*, poco menor en la misma isla: el de *Mona-Roa* en la isla de Owhihee (archipiélago de Sandwich): los *Montes de Cristal* en Borneo: los *Azules* en la Nueva-Holanda; y el *Mayon* en Luzon.—Hay muchos y muy activos volcanes en gran parte de estas islas, excepto en la Nueva-Holanda que á pesar de su extension tiene unicamente uno conocido, particular por carecer de cráter y arrojar solo llamas.

715. *Comercio é industria.* Apenas se conoce la industria, aun la de los objetos mas necesarios para la vida, entre las naciones negras; pero los malayos se dedican á la agricultura, á la navegacion y á la pesca: en muchas islas de la Oceania Occidental trabajan el oro y la plata y hacen de estos metales muy delicadas filigranas, en Borneo y Java pulimentan los diamantes y otras piedras preciosas y en algunas islas de la Polinesia construyen y adornan graciosamente las piraguas y las cabañas.—La riqueza del suelo, á falta de industria, proporciona al comercio, especialmente en la Malasia, muchas y muy diversas especias, café, azucar, arroz, tabaco, plantas medicinales, oro, diamantes, perlas, marfil, nácar, plumas, pieles, ambar gris, maderas finas, aceite de ballena &c. La importancia de este comercio aumenta cada dia.

716. *Religion y gobierno.* El *mahometismo* es la religion mas seguida en la Malasia y en la Nueva-Guinea, y el *fetiquismo* en lo demas de la Oceania, mez-



clado en algunas partes con ideas de *sabeismo*. Muchos de los negros oceánicos no tienen sino vagas nociones de una vida futura y creen solo en genios maléficos ocupados en mortificarlos; pero otros del interior de Luzon, de Borneo y muchos de la Nueva-Holanda y Tierra de Diemen carezen al parecer de culto público y hasta de toda creencia religiosa. Las diversas comuniones *cristianas* se extienden por las posesiones europeas, segun la *iglesia* (135, 2.<sup>a</sup>) dominante en las respectivas metrópolis.—En la Oceania, como en las demas partes del globo, se encuentran ejemplos de toda clase de gobiernos; pero es de notar el espíritu *feudal* que reina en muchos de ellos, y las prerogativas políticas de que las mugeres gozan en varias islas de la Malasia y de la Polinesia, aun entre las naciones mahometanas.

717. *Division*. La Oceania suele dividirse en *Malasia* (Oceania Occidental), *Polinesia* (Oceania Oriental) y *Australia* (Oceania Central) (\*). Las naciones de europa que tienen posesiones en esta parte del mundo son: *Holanda* ó los Países-Bajos, *España*, *Inglaterra*, *Francia* y *Portugal*.

## CAPITULO SEGUNDO.

### *Descripcion particular.*

#### §. 1.<sup>o</sup>

#### *Malasia.*

718. *Division*. Esta seccion de la Oceania llamada tambien *Archipiélago Indiano* ó *Gran Archipiélago Asiático*, puede dividirse en las cinco partes siguientes:

---

(\*) *Se divide tambien la Oceania en Malasia (Notasia), Melanesia, Micronesia y Polinesia.—La nomenclatura de los archipiélagos es aun mas varia; pues se les designa con el nombre de la isla mayor, ó con el del descubridor ó con el que este les ha dado.*



I. *Archipiélago de las Filipinas* (\*) ó de *S. Lázaro*: se divide en varios grupos, formados por multitud de islas, como *Luzon*, *Mindanao*, *Palawan* (Paragoa) *Mindoro*, *Samar*, *Leite*, *Panay*, *Negros*, *Zebu*, *Bohol* y otras mas pequeñas como las *Bachis*, las *Babuyanas*, las *Calamianan* y las de *Solú*.—Abundan en ellas el arroz, café, cacao, canela, tabaco, añil, algodón y varios metales especialmente el oro y el hierro. Su extensión es de unas 100 leguas cuadradas que pueblan  $4\frac{1}{2}$  millones de habitantes, de los cuales 3.700 son súbditos españoles, y los demas, mahometanos ó idólatras, viven independientes especialmente los de *Solú* piratas feroces á quienes el gobierno español tiene de vez en cuando que imponer respeto con las armas.—*Manila*, en *Luzon*, ciudad hermosa y bien construida, en la bahia de su nombre, con 140000 almas y excelente puerto de mucho comercio, es la *residencia del gobernador y capitan general* de las posesiones de España en la Oceania, de una *audiencia* y de un arzobispo. *Cabite*, en la bahia de Manila, con 6000 almas y un buen puerto. *Nueva Cáceres* y *Nueva-Segovia*, buenas poblaciones, *capitales* de provincia y sillas episcopales. En la parte N. E. y central de la isla habitan diversas tribus de salvages independientes (igorrotos, tinguyanos &c.), llamados *Negritos del monte*, que los misioneros van reduciendo poco á poco á la dominacion española.—*Zebu*, en la isla de su nombre, *capital* de provincia con 90000 almas y silla episcopal.

II. *Grupo de Borneo* (Voruni): se compone de la isla de este nombre, una de las mayores del globo, y de otras pequeñas á su alrededor. Es poco conocida especial-

---

(\*) *Estas islas estan divididas en 34 provincias con un gobernador ó alcalde mayor, como autoridad civil, judicial y militar. Una audiencia conoce en apelacion de los negocios judiciales, y un capitan general es el gefe superior del gobierno.—En lo eclesiástico hay un arzobispo y tres obispos y ademas cuatro sufraganeos en las misiones de la China.*



mente en el interior, habitado por malayos algunos de ellos antropófagos: el oro y los diamantes abundan mucho, hallándose el mayor que se conoce en poder del sultan de *Matan*. La población se calcula en unos 3 millones de habitantes. Borneo está dividida entre los holandeses y varios estados independientes como los reinos de *Borneo* y *Cotti* y las tribus salvages de *Vyadhjas*, *Harasoras* y otras.—*Pontaniak* y *Banjermassing* son las capitales de las dos provincias en que los holandeses dividen el territorio que les pertenece.


III. *Grupo de Celebes*: tiene cerca de 3 millones de habitantes, cuya mayor parte depende mas ó menos inmediatamente de los holandeses.—*Vlaardingen* es la residencia del gobernador holandés con unos 10 habitantes europeos. El *Fuerte de Rotterdam* ha reemplazado á *Macasar* capital de un reino poderoso en el siglo XVII.

IV. *Archipiélago de las Molucas* ó de las *Espicias*: tiene 2 millones de habitantes y produce en abundancia clavo y nuez moscada. La mayor parte de sus islas pertenecen á los holandeses.—*Amboina*, en la isla de su nombre, con 70 almas y mucho comercio, es la residencia del gobernador de las Molucas. *Nassau*, en la isla de *Banda*; y *Ternate*, en la de su nombre, son las residencias de gobernadores holandeses.

V. *Archipiélago de la Sonda*: se puede dividir en tres grupos, cuyas islas principales son: *Sumatra*, *Banca*, *Java*, *Bali*, *Lomboc*, *Sumbava*, *Flores* (Ende), *Timor* y otras.—*Batavia*, en la isla de *Java*, es capital de todas las posesiones holandesas de la *Oceania* y el puerto de mas comercio de esta parte del globo: su población ha disminuido de algunos años acá pero llega aun á 700 almas. *Surabaya*, en la embocadura del *Kediri*, con 500 almas, mucho comercio, arsenal, astillero y fábrica de moneda. *Suracarta* y *Djocjocarta*, con mas de 1000 almas cada una son cortes de los dos príncipes mas poderosos tributarios de los holandeses. *Java* con 3 millones de almas es la isla mas floreciente y poblada de la *Oceania* y la mas abundante en azúcar, café y añil. Algunos restos de antiguos monumentos demuestran



la civilizacion de sus primitivos habitantes.—*Sumatra* tiene mas de 3 millones de habitantes pero no es tan rica ni tan fértil como Java. La mayor parte de la isla pertenece á los *holandeses* ó les paga tributo. *Padang* y *Palembang* son las principales poblaciones holandesas con mucho comercio. *Achem* y *Siak* son *capitales de los reinos* de su nombre, los dos mas importantes entre los estados independientes de la isla.



## § 2.º

### *Australia.*

719. Se puede dividir esta parte de la Oceanía en 4 secciones, subdivididas en diversos archipiélagos y grupos mas ó menos importantes.

I. *La Nueva-Holanda* (Australia) y *Tierra de Van-Diemen*. La Nueva-Holanda, poco menos extensa que Europa, ha sido descubierta en 1605 y reconocida posteriormente por Cook y otros navegantes: se distingue entre todas las regiones del globo por las cualidades de los vejetales y animales como el ornitorinquo (mezcla de cuadrupedo, ave y reptil), el cisne negro y el kanguro. Las plantas alimenticias son bastante escasas, pero se van aclimatando con facilidad las de Europa, y se multiplican los animales útiles, especialmente el lanar que ya proporciona al comercio finísima lana. La poblacion, difícil de calcular, podrá ser como de unos 2000 habitantes, é indígenas solo la mitad. Estos, mal formados y casi negros, viven en pequeñas tribus independientes y en el mayor estado de embrutecimiento; pero los misioneros católicos y protestantes van haciendo algunas conversiones.—Los ingleses, únicos europeos que tienen establecimientos en esta isla, la dividen en cuatro partes: *Nueva-Gales del Sur* (Australia-Oriental), *Australia-Occidental*, *Meridio-*



*nal* y *Septentrional*. Los establecimientos de las dos primeras son los mas importantes y florecientes.

*Sidney*, en el excelente puerto de Jackson, con 280 almas, mucho comercio é industria, es la residencia del *gobernador general* de la Nueva-Gales, de un obispo anglicano y un vicario apostólico. *Puerto-Macquaria* y *Melbourne*, *capitales de distrito* y puertos de mucho comercio. *Bathurst* con 300 almas, en el interior.—*Perth* sobre el rio de los cisnes, *capital* de la Australia Occidental con un obispo católico, y misioneros españoles.

La *Tierra de Van-Diemen*, al S. de la Nueva-Holanda, pertenece tambien á los ingleses.—*Hobart-town* con 1000 almas y mucho comercio es la capital de la isla. Alrededor de Van-Diemen hay algunas islas mas pequeñas con *establecimientos penales*.

II. *Grupo de Nueva-Guinea* (Papusia) y *archipiélagos de Nueva-Bretaña* (islas de Nueva-Bretaña, Nueva-Irlanda y las del Almirantazgo) y de la *Luisiada*. Estas islas se ven cubiertas de frondosos bosques y sus costas parecen fértiles: todas estan habitadas por los *Papus*, nacion negra, valiente y que se imprime figuras en el cuerpo. Los que habitan en el archipiélago de la Nueva-Bretaña son los mas civilizados de esta parte de la Oceania, y los de la Luisiada antropófagos.—En el interior de estas islas viven algunas tribus de feroces *Endamenos*, primitivos habitantes, que pertenecen á la misma familia que los negritos del monte y los Haráforas (718).

III. *Archipiélagos de Salomon*, de *Sta. Cruz* (de la Perouse) y de *Quirós* (Nuevas-Hebridas), y *grupo de Nueva-Caledonia*. Los habitantes de estas islas son antropófagos y *negros oceánicos* muy diferentes por su configuracion de los negros de Africa. Los del archipiélago de Quirós se distinguen por la deformidad de sus personas, los del de Salomon por la construccion de sus ligeras piraguas y los del de Sta. Cruz por ser los mas civilizados entre todos estos negros. En algunas de estas islas aun poco conocidas, hay cocoteros, árboles del pan, bananos, y en otras como en la de Quirós abunda el sándalo, de que se aprovechan los ingleses y anglo-americanos.



IV. *Grupo de Nueva-Zelanda ó de la Tasmania.* Las dos islas mayores son las de *Ika-na-Mauwi* y *Tavai-Punamu* separadas por el estrecho de Cook. Los habitantes, aunque menos salvajes que los de otras islas, son malayos antropófagos; pero los misioneros anglicanos, metodistas y católicos van consiguiendo convertirlos y civilizarlos.—El gobierno inglés ha tomado posesion de este grupo y fundado en la primera de estas islas algunos establecimientos como *Auckland*, y *Puerto-Wellington* con 60 almas y buen puerto á la entrada del estrecho de Cook.—Los franceses mantienen sin embargo, el establecimiento de *Akaroa*, en la isla de Punamu, para proteger los buques balleneros.—El clima de estas islas es benigno y el suelo feraz, y su situacion muy ventajosa para el comercio entre la Nueva-Holanda y la América.



### §. 3.º

#### *Polinesia.*

720. Esta parte de la Oceania se dividirá en diez secciones, compuestas de multitud de islas de pequeña extension habitadas por malayos. Sus principales producciones son la batata, el coco, el árbol del pan y otras plantas nutritivas: abundan mucho tambien las gallinas, palomas y ganado de cerda.

I. *Archipiélago de Magallanes* (Munin-Volcánico): se compone de muchas islas esparcidas en la parte mas septentrional de la Polinesia. En la isla de *Peel* han establecido los ingleses una pequeña colonia.

II. *Archipiélagos de las Marianas* (Ladrones), *Palaos* (Pelew) y *Carolinas* (Nuevas-Filipinas). Estas islas pertenecen á los *españoles* con una poblacion de 700 habitantes, correspondiendo 80 á las Marianas.—*S. Ignacio de Agaña* con 30 almas, en la isla de *Guahan*



(Guam) la mayor de las Marianas, es la capital de una provincia dependiente de Filipinas. Los misioneros españoles han convertido gran parte de estos isleños.—Las Palaos y Carolinas estan pobladas por malayos de costumbres suaves y buenos navegantes pero sin establecimientos europeos.

III. *Archipiélago de Sandwich* (Hawaii), es uno de los mas notables por los adelantos que en la civilizacion hacen sus habitantes, cuyo número se acerca á 1400, convertidos en gran parte al cristianismo por misioneros metodistas y católicos. Los Hawaiianos hacen mucho comercio con América, Asia y varias islas de la Oceania, y tienen varias escuelas, una imprenta y un periódico.—*Hanarurú* (Honolulú), en la isla de *Woahu*, con 600 almas, excelente puerto y astillero á la europea, es la capital de este pequeño reino que llegará á ser uno de los mas importantes de la Oceania.—La isla de *Hawaii* es la mayor del archipiélago y acaso de toda la Polinesia á pesar de tener solo unas 380 leguas cuadradas de superficie.

IV. *Archipiélago Central*: está formado por los archipiélagos de *Mulgrave*, *Marshall* y *Gilbert*, compuestos de pequeñas islas, algunas regularmente pobladas.

V. *Archipiélago de Mendaña* (Marquesas de Mendoza): sus habitantes son antropófagos; y se distinguen entre los habitantes de esta parte de la Oceania por la blancura de su tez y buenas formas.—Las islas mas considerables son *Hiva-oa* (Sta. Dominica), *Nukahiva* y *Tahuata*: en las dos últimas hay establecimientos franceses.

VI. *Archipiélagos de Viti* (Fitji), *de los Navegantes* (Bougainville) y *de los Amigos* (Tonga): la mayor parte de sus islas estan cubiertas de arbolado y sus habitantes son malayos altos y robustos. En algunas islas de los Amigos hay misioneros metodistas.

VII. *Archipiélago de Pomotú* (islas Bajas), está compuesto de los tres antiguos archipiélagos el *Peligroso*, *Mar-Malo* y *Meridional*; sus islas bajas y pequeñas, están poco pobladas.



VIII. *Archipiélago de la Sociedad* (Tahiti), es uno de los mas conocidos y frecuentados por los europeos y el primero de la Polinesia, despues de las Marianas, que ha abandonado la idolatria. Sus principales islas son *Tahiti* (Sagitaria de Quirós), *Tethuroa*, *Eimeo*, *Huahine* y *Raiatea*. Las tres primeras constituyen el reino de *Tahiti* con imprentas, códigos y tribunales á la europea. La Francia protectora de este estado se dispone á hacer de estas islas una buena colonia.

IX. *Archipiélago de Cook*: este pequeño archipiélago se compone de varias islas, algunas de ellas recientemente descubiertas, cuyos habitantes se han convertido al cristianismo y forman varios pequeños estados.

X. *Espórades*: con este nombre se designan varias islas esparcidas en la Polinesia al N. y S. del ecuador que no se pueden reducir á ninguno de los archipiélagos mencionados. Unas están pobladas por malayos y otras desiertas.



### §. ADICIONAL.

#### *Tierras Australes.*

721. Se comprende bajo este nombre varias islas situadas al medio dia del paralelo 60 de lat. S. y algunas costas recientemente descubiertas como *Tierra Enderby*, *Tierra Adelia* y *Tierra Luis-Felipe*, que no se ha podido determinar todavia si son diversas islas ó una sola tierra continua. A pesar de estar inhabitadas y cubiertas de perpetuas nieves los ingleses, anglo-americanos y franceses sacan grandes utilidades de las ballenas, focas y otros cetaceos que abundan en los mares de estas regiones





## SEGUNDA PARTE.

### *Geografía antigua y de la edad media.*

#### SECCION PRIMERA.

##### *Geografía antigua.*

722. Se comprende con el nombre de *geografía antigua* (143) la descripción de las partes del mundo conocidas por los griegos y romanos, y por los pueblos que con ellos tuvieron relaciones y comunicación.—En los estrechos límites de estos *elementos* no cabe seguir todos los descubrimientos geográficos al través de los siglos, ni describir las variaciones que han sufrido los pueblos y los estados; pero se indicarán ligeramente algunas de las principales ideas que los antiguos han tenido de la tierra, y los países á que sus conocimientos se extendieron en algunas épocas mas notables: escogiendo los tiempos de Ptolomeo, en que el círculo de las nociones geográficas se habia considerablemente agrandado, para describir el mundo antiguo en cuanto pueda ser principalmente útil para la historia y los estudios clásicos.

#### CAPITULO PRIMERO.

##### *Conocimientos geográficos de la antigüedad.*

723. Los primeros conocimientos geográficos, como todos los primitivos, debieron ser vagos é inciertos, confundiendo lo verdadero con lo falso, lo natural con lo maravilloso. Cada nacion se creia en el centro del universo y se figuraba la esfera celeste, como una inmensa bóveda asentada sobre elevadas montañas ó misteriosas columnas. Por eso hay notable semejanza entre algunas ideas de la cosmografía de los indios y de los griegos, suponiendo los primeros el monte *Meru* en el centro de la tierra, y los segundos el *Olimpo* ó la pequeña isla de *Delos*.



724. *Moises y los Hebreos.* Los conocimientos geográficos mas antiguos se encuentran consignados en las obras de Moises: en ellas, el origen del linage humano despues del diluvio, se coloca en las montañas de Armenia, desde las cuales los tres hijos de Noé, con su numerosa descendencia se dirigen en diferentes direcciones por la tierra. Sem, cabeza de los pueblos pastores, ocupa el Asia oriental y las orillas del Eufrates y del Jordan: los pueblos comerciantes cuyo gese es Cam, se extienden por Africa y las orillas del Nilo; Jafet, padre de las naciones guerreras, habita al N. en las regiones del Caucasó.—Los libros santos hablan ademas del *Misrain* (Egipto), de los *Fenicios*, de los *Arabes*, de los *Babilonios* y de algunos otros pueblos mas ó menos importantes del Asia. Los hebreos ademas tomando parte en las atrevidas expediciones de los Fenicios, llegaron hasta Cartago y Utica, mientras que por el mediodia hacian alianza con la reina de *Sabá* ó comerciaban en los lejanos paises de *Ofir*. Sin embargo los límites de los conocimientos positivos de los Hebreos no pasaban al N. del Cáucaso, al E. de la Persia occidental, al S. de la parte meridional del mar Rojo y al O. del Archipiélago.

725. *Los Griegos.* Homero describe en sus poemas la tierra como un disco (\*) rodeado por las aguas del Oceano y dividido en dos partes por el Mediterraneo, el Egeo (728), el Euxino y el Fasis, especie de río ó canal que ponía en comunicacion el mar Negro con el Océano. Estas dos partes de la tierra, una septentrional y otra meridional, fueron llamadas despues por Anaximandro *Europa* y *Asia*. Homero conocia bien la Grecia, las islas del Archipiélago y el Asia menor: tenia vagas noticias de Tra-

---

(\*) Habia algunos que atribuian á la tierra la forma de un cilindro ó de un tambor y aun de una nave; y otros la de un cubo ó una alta montaña cuya base se extendia indefinidamente por el espacio, girando los astros á su alrededor; pero Aristarco de Samos y otros despues de él ya parece que la suponian esférica.



cia, del Ponto-Euxino, de la Cólquide, Fenicia, Egipto, Libia y costas de Sicilia; y colocaba al occidente, á la entrada del Océano, los Cimerios sepultados en perpetua noche, las islas encantadas de *C. ce* y *Calipso*, y mas lejos el *Eliseo*, mansion de eternas delicias. Los Etiopes, nombre aplicado despues á los Persas, Indios y otras naciones mas meridionales, se hallaban en los extremos oriental y meridional del mundo de Homero.—Por absurdas que parezcan algunas de las ideas de este poeta, han tenido sin embargo gran influencia en los siglos posteriores sobre las opiniones del vulgo y aun de los filósofos. Las guerras, el comercio y las colonias fueron ensanchando sucesivamente los paises conocidos por Homero y sus contemporaneos hasta la Sicilia, Gran-Grecia (Italia Meridional), Cerdeña, Córcega, Galia y España.

Herodoto, padre de la historia, extendió los conocimientos geográficos con sus viages y sus investigaciones: la tierra es representada tambien como una superficie plana pero con límites indeterminados, dividida en Europa y Asia, dependiendo de esta la Libia que empezaba á la izquierda del Nilo. Los conocimientos de Herodoto llegaban el N. hasta las Casitérides (Sorlingas), la desembocadura del Vístula y el pais del ambar amarillo (costas del Báltico); al E. hasta el mar Caspio, los montes Imaus y el Indo; al S. hasta la Abisinia y el desierto de Sahara, y al O. hasta el cabo Espartel y el Sagrado ó S. Vicente.

Diversas expediciones militares de los griegos y algunos viages de los cartagineses por la costa Occidental de Africa, á la que se dice dieron vuelta, contribuyeron á aumentar los conocimientos geográficos de los antiguos. Aristóteles considera ya la tierra como esférica y calcula su circunferencia en 4000 estadios, creyendo como Colon que las costas de Hesperia estaban en frente de la India. Las conquistas de Alejandro Magno y las relaciones mercantiles que algunos de sus sucesores, especialmente los Ptolomeos de Egipto sostuvieron con la India, dieron á conocer el Ganges, la remota ciudad de Tina (acaso Tennasserim) y la isla de Taprobana ó Ceilan.—Un siglo



despues de Alejandro estableció Eratóstenes sobre bases matemáticas un sistema completo de Geografía y en 140 años antes de J. C. inventaba Hiparco los paralelos y meridianos que sirviendo para determinar las longitudes y latitudes habian de influir tanto en los adelantos de la geografía y de la navegacion. Pero con estos adelantos se mezclaban tambien algunos errores: Hiparco por ejemplo suponía una tierra austral que unía el Asia y el Africa; si bien Eudoxio de Cizico y Posidonio combatian esta hipótesis, á la cual algun tiempo despues dió importancia Ptolomeo.

726. *Los Romanos.* Las conquistas de Julio Cesar en las Galias, y las expediciones, durante el imperio, á la Bretaña, á la Germania, á la Dacia, á la Mesopotamia, á la Arabia y á las costas de Africa dieron á conocer nuevos países y proporcionaron mas seguras noticias sobre los ya conocidos. Las obras de Strabon, Pomponio Mela, Dionisio Perigeta, Plinio, Ptolomeo, y otros describen el mundo conocido por los romanos en el siglo 1.º y 2.º de J. C. A esta época se referirá la descripción del mundo antiguo en el capítulo siguiente.

## CAPITULO SEGUNDO.

### *Descripción del mundo antiguo.*

727. *Límites.* Los límites del mundo que los antiguos conocían pueden fijarse al N. en las islas Británicas, las de Schetland, la Jutlandia, al Báltico, la desembocadura del Vístula, el nacimiento del Volga y el mar Caspio; al E. el Tibet y la península Oriental; al S. el Oceano de las Indias, el cabo Delgado en Africa y las regiones inhabitadas del interior, y al O. el Atlántico desde el cabo Bojador hasta la isla de Tule quizás las de Schetland.

728. *Mares, golfos y estrechos.* El Mediterraneo era el mar mejor conocido de los antiguos, por eso le llamaban *mar interno* ó *mare nostrum*: empezaba en el



estrecho de *Hércules* ó de *Gades* (Gibraltar), (\*) formaba en la costa de España los golfos, *Virgitano*, *Ilicitano* y *Sucronense*, y siguiendo las costas de Europa el *mar Ligústico* (golfo de Génova) y el *Tirreno* al O. de Italia; el de *Sicilia*, el *Adriático*, el *Egeo* (Archipiélago), el *Hellesponto* (estrecho de los Dardanelos), la *Propóntide* (Mármara), el *Bósforo de Tracia* (canal de Constantinopla), el *Ponto-Euxino*, y la laguna *Meotis* (Azof). La parte del Mediterraneo que bañaba las costas de *Siria* y *Egipto* tomaba sus nombres, y en las costas de Africa el de *Sirte mayor* (Sidra) y *Sirte menor* (Cables).—El Oceano Atlántico se llamaba *Occidental*, al occidente de Europa, subdividiéndose en *seno de Aquitania* (mar Cantábrico), *Oceano Británico* (Canal de la Mancha), *mar Germánico* (de Alemania), *seno Codano* y *Oceano Sarmático* (mar Báltico), y designándose con el nombre de *Hiperboreo* la parte del Oceano que se suponía bañando el septentrion de Europa.—El *mar Caspio*, mirado en los primeros tiempos como un golfo del Oceano, era ya conocido por su incomunicacion con los demas mares.—El Oceano de las Indias, llamado *mar Eritreo*, era por algunos (426) considerado como un gran lago que formaba en las costas de Asia el *seno Magno* (golfo de Martavan), el *Gangético* (Bengala), el *Pérsico* y el *mare Rubrum* (Rojo).

729. *Division*. Los antiguos dividian la tierra en tres partes á saber: *Europa*, *Asia* y *Libia* ó Africa; de las cuales solo conocian bien las regiones inmediatas al Mediterraneo (727).

---

(\*) Los nombres modernos se encerrarán dentro de paréntesis en esta 2.<sup>a</sup> parte de la geografia política; á los antiguos se conservará su terminacion latina exceptuando algunos españolizados por uso muy general.



*Europa.*

730. *Límites.* La Europa, conocida incompletamente por los antiguos, tenía al O. el Atlántico, al S. el Mediterraneo, al E. el Egeo (Archipiélago), el Hellesponto (Gallipoli), la Propóntide, el Ponto-Euxino, la laguna Meotis, el Tanais (Don) hasta el paralelo 48, y al N. mares helados, islas poco conocidas y países de nieblas perpetuas.

731. *Division.* Se dividirá para mayor claridad la porcion de Europa conocida por los antiguos en 7 partes: *Hispania, Italia, Grecia, Islas Británicas, Galia, Países al S. del Danubio y Países al N. del Danubio*: subdivididas en provincias que formaban parte del imperio romano ó en comarcas habitadas por naciones independientes.

## I. Hispania.

732. *Límites.* Confinaba al N. con el Oceano Cantábrico, al E. con el Pirene y el mar Baleárico, al S. con el mar Ibérico y el estrecho de Gades y al O. con el Oceano Occidental.

733. *Rios.* En el Mediterraneo desembocaban el *Iberus* (Ebro) que recibia al *Sícoris* (Segre); el *Turia* (Guadalaviar), el *Suero* (Jucar), el *Tader* (Segura): en el Oceano el *Betis* (Guadalquivir), el *Annas* (Guadiana), el *Tagus* y el *Minnius*.

734. *Montañas y cabos.* Las montañas mas celebradas de los antiguos eran el *Pirene* (Pirineos), el *Vinnius* ó *Vindius* (montañas de Santander y Asturias), los *Carpetanos* (Guadarrama), el *Idubeda* (Albarriacín y Cuenca), el *Herminio* (Sierra de la Estrella), los *Marianos* (Sierra Morena) y el *Ilipula* (Sierra Nevada). Los cabos eran el *Afrodísio* (Creus), *Dianio* (Martín), *Escombrario* (Palos), *Caridemo* (Gata), *Sacro* (S. Vicente), *Magno* (Roca), *Nerio* ó *Artabro* (Finisterre) y *Ti-leuco* (Ortegal).



735. *Division.* La *Hispania*, *Hesperia* ó *Iberia* estuvo habitada por diferentes pueblos de iberos y celtas independientes, hasta que los fenicios y cartagineses fundaron sucesivamente algunas poblaciones y establecimientos mercantiles. Los romanos despues de la primera guerra púnica empezaron su conquista y la dividieron en *Citerior* y *Ulterior* segun su situacion respecto al Ebro, y posteriormente en *Tarraconense*, *Lusitania* y *Bética*, cuyos límites sufrieron algunas variaciones subdividiéndose la primera, en el siglo IV, en *Tarraconense*, *Cartaginense* y *Galecia*.

736. TARRACONENSE. Esta provincia, comprendia mas de la mitad de España, teniendo al N. el mar Cantábrico y los Pirineos, al E. el Mediterraneo y al S. (\*) y al O. la Bética, la Lusitania y el Oceano.—*Habitantes.* Los *galaicos* divididos en *lucenses* y *bracaros*: los *astures* divididos en *transmontanos* (asturianos) y *augustanos* (reino de Leon): *cántabros* los habitantes de la provincia de Santander: *bárdulos*, *autrigones* y *vascones* los de las provincias Vascongadas y Navarra; y *vaceos* los de las orillas del Pisuerga. Entre el Ebro y los Pirineos vivian los *ilergetas*, *ceretanos*, *lacetanos*, *laletanos* y *cosetanos*: á la derecha del Ebro los *celtíberos*, los *editanos*, *ilercaones* y *contestanos*: en el interior los *arevacos*, *carpetanos* y *oretanos*.—*Poblaciones.* *Tarraco* (Tarragona) capital de toda la provincia, inmensa poblacion, cuya importancia atestiguan sus ruinas. En la costa del Mediterraneo se hallan *Emporiæ* (Ampurias), puerto de mucho comercio: *Barcino* (Barcelona) cuya fundacion se atribuye al general cartagines Amilcar Barca: *Lucentum* (Alicante) y *Car-*

---

(\*) Los límites de la Tarraconense por esta parte se podrian designar por una linea que de Vera fuese á cortar el Guadiana en Medellin y dirigiéndose al N. atravesáse el Tajo y despues el Duero cerca de Zamora siguiendo el curso del último rio hasta perderse en el Occéano.



*tago-Nova* (Cartagena) fundacion de los cartagineses. Al N. del Ebro *Gerunda* (Gerona), *Dertosa* (Tortosa), *Pompelo* (Pamplona) y *Osca* (Huesca). En el interior, á la derecha del Ebro, *Salduba* ó *Cesar-Augusta* (Zaragoza), *Bilbilis* (cerca de Calatayud), *Saguntum* (Murviedro), *Toletum* (Toledo), celebrada ya por su fábrica de armas: *Secovia* (Segovia) con un magnífico acueducto, *Numancia* (cerca de Soria) célebre por su heroica defensa. A la derecha del Duero estaban *Uxama* (cerca de Osma), *Clunia* (cerca de Coruña del Conde), *Astúrica-Augusta* (Astorga), *Lucus Asturum* (Lugo, pequeño pueblo á una legua de Oviedo), *Bracara Augusta* (Braga) y *Lucus Augusti* (Lugo).—En la costa del Atlántico y del Cantábrico estaban *Calle* (Oporto) sobre el Duero, *Iria-Flavia* (Padron), *Brigantium* (la Coruña) y *Flaviobriga* (cerca de Bilbao).

737. LUSITANIA. Esta provincia se extendia entre el Duero y el Guadiana teniendo al oriente la Tarraconense.—*Habitantes*. Los *lusitanos*, entre el Duero y Tajo: los *vetones* al oriente de aquellos, los *célticos* y parte de los *turdetanos* entre el Tajo y Guadiana.—*Poblaciones*. *Eméríta-Augusta* (Mérida), sobre el Guadiana, capital de la provincia con un magnífico puente y otros monumentos cuyos restos aun existen. *Norba-Cæsarea* (Alcántara), *Augusto briga* (Puente del Arzobispo), *Scalabis* (Santaren) sobre el Tajo, *Salmántica* (Salamanca), *Ebura* (Evora) y *Pax Julia* (Beja).—En la costa *Olisipo* (Lisboa), *Cetobriga* (Setubal), *Lacobriga* (Lagos) cerca del promontorio Sagrado, y *Balsa* (Tavira).

738. BETICA. La Bética ocupaba la parte mas meridional de España teniendo al N. la Lusitania y la Tarraconense.—*Habitantes*. Los *turdetanos* ocupaban la izquierda del Guadiana, los *vástulos* desde el estrecho hasta el cabo de Gata y al N. de estos los *túrdulos*.—*Poblaciones*. *Córduba* (Córdoba) capital de la provincia, rica colonia romana, patria de los Sénecas y Lucano. Al N. de los montes Marianos era célebre ya *Sisapo* (Almaden) por sus minas de azogue. En el interior *Hispalis* (Sevilla), *Itálica* (Sati-Ponce) sobre el Betis, *Astigi*



(Ecija), *Asta-Regia* (Jerez) conocida ya por sus vinos. *Iliveris* (cerca de Granada), y *Munda* (Monda) poblacion importante, nombrada en las guerras de Cesar.— En la costa *Tartessus* poblacion muy antigua; *Gades* (Cadiz), fundacion de los Fenicios en la isla *Erithia* (de Leon); *Mellaria* (Tarifa) en cuyas inmediaciones nació Pomponio Mela; *Cartaia* al N. de *Calpe* (Gibraltar), poblacion de mucho comercio, y *Málaca* puerto de mucho tráfico.

Al occidente (308) estan las dos *insulæ Baleares*, *Balearis maior y minor*, y las *Pityusæ* (Iviza) y otras pequeñas).

## II. Italia.

739. *Límites*. La Italia tiene al N. la cordillera de los Alpes, al E. el Adriático, al S. el Sículo y al O. el Tirreno: los Romanos solian designarlos con el nombre general de *mare nostrum*.

740. *Rios y lagos* (327). En el Adriático desaguan el *Tilaventus* (Tagliamento), el *Athesis* (Adige), el *Medoacus major* (Brenta), el *Padus* ó *Eridanus* (Pó) cuyos afluyentes eran el *Ticinus* (Tesino), *Addua* (Adda) y *Mincius* á la izquierda, y á la derecha el *Trebia* y el *Renus*; el *Rubicon* (Pisciatello) riachuelo célebre por ser considerado traidor á la patria el general romano que lo atravesaba con tropas armadas; el *Frento* (Fortore) y *Aufidus* (Ofanto). El *Bradanus* y *Syvaris* desembocaban en el Jonico. Lo hacian en el mar Tirreno ó *Inferior*, el *Macra* (Magra), *Arno*, *Tiber*, *Liris* (Garigliano), *Vulturnus* y *Sílarus* (Sale).—Los lagos mas notables eran: el *Verbanus* (Mayor), *Larius* (Como), *Benacus* (Guarda), *Trasimeno* (Perusa), *Vulsinio* (Bolsena), *Ficinus* (Celano), *Averno* y las *Pontinæ paludes* (lagunas Pontinas).

741. *Division*. La Italia fué conocida de los griegos con los nombres de *Hesperia*, *Ausonia*, *OEnotria* y *Saturniatellus*. El nombre de Italia se dió en un principio á la parte mas meridional, se extendió despues



hasta el Tiber y á toda la península en tiempo del primer triunvirato. Los geógrafos la suelen dividir en *Italia Superior*, *Central* é *Inferior* segun su situacion. La Italia Superior, hasta el Macra y Rubicon, se llamó *Galia Cisalpina*, subdividida en *Liguria*, *Cispadana*, *Transpadana* y *Venecia*. La Inferior, terminada al N. por el Frento y Silaro, se denominó *Magna Grecia*. Toda la península fué dividida por Augusto en las 11 provincias ó comarcas siguientes.

742. *Provincias y sus poblaciones*.—1.<sup>a</sup> *Galia Transpadana*: poblaciones, *Augusta Prætoria* (Aoste), *Augusta Taurinorum* (Turin), *Mediolanum* (Milan) que llegó á ser una de las mas importantes del pais, *Ticinum* (Pavia) donde Anibal derrotó á los romanos, y *Mántua* en cuyas inmediaciones nacio Virgilio.—2.<sup>a</sup> *Venecia*: ciudades, *Verona*, hermosa poblacion que conserva restos de su antiguo esplendor, *Adria* que dió nombre al Adriático, *Aquileia* muy importante en tiempo de los emperadores, *Tergeste* (Trieste), sobre el golfo de su nombre, puerto de mucho comercio, y *Pola* ó *Pietas-Julia* en la *Istria*.—3.<sup>a</sup> *Liguria*: capital *Genua* (Génova), puerto en el golfo ó mar Ligústico.—4.<sup>a</sup> La *Cispadana*: poblaciones, *Ravenna* (Ravena), puerto y corte de los últimos emperadores de Occidente, *Mutina* (Módena), *Parma* y *Bononia* (Bologna).—5.<sup>a</sup> *Etruria*, *Tuscía* ó *Tyrrhenia* (Toscana): ciudades, *Luca*, *Arretium* (Arezzo) con fábrica de armas y loza, *Cortona*, *Perusia*, *Clusium* (Chiusi), residencia de Porsena uno de los lucumones (gefes) de Etruria, *Veii* (Veyos), y *Centum-Cellæ* (Civita-Vecchia), buen puerto fundado por Trajano.—6.<sup>a</sup> *Umbria*, habitada por los *sennones*: *Ariminium* (Rimini) y *Pisauro* puertos de mar, y *Spoletium* en el interior.—7.<sup>a</sup> *Piceno* (Marcas de Ancona y Fermo y parte del Abruzo): *Ancona* puerto de mar, *Asculum* (Ascoli) sobre el *Truentus*, y *Hatria* metrópoli de los *pretucios*.—8.<sup>a</sup> El *Samnio* y pais de los *sabinos*, *pelignos* y *frentanos* (Abruzo y Sannio): poblaciones, *Ami-ternum*, *Corfinium*, *Teate* (Chieti), *Tibur* (Tíboli) con hermosas casas de campo, y *Caudium* célebre por las hor-



cas caudinas.—9.<sup>a</sup> *Lacio y Campania* (Campaña y Tierra de Labor): *Roma* sobre el Tiber, inmensa población que encerraba 8 colinas y otros tantos puentes: los monumentos que aun conserva demuestran su antigua grandeza. *Ostia*, en la desembocadura del Tiber, era el puerto de Roma: *Lavinium*, *Ardea* y *Alva-Longa*, nombradas en la historia romana. El Lacio estuvo habitado por los *equios*, *latinos*, *rútulos*, *hérnicos* y *volscos*. *Capua* célebre por sus placeres y sus escuelas de gladiadores; *Parthenope* ó *Neapolis* (Nápoles), *Puteoli* (Puzol), *Baiæ* (Bayas) con deliciosos alrededores y apostadero de la marina imperial, *Herculanum*, *Pompeya* y *Stabia* poblaciones sepultadas por una erupción del Vesubio. Entre *Cumas* y el cabo *Miseno* se extendían los campos *Phlegræi* y el lago *Averno*, mirado como la puerta del infierno por sus emanaciones pestilenciales (347). *Venafro* y los collados de *Falerno* abundaban en aceite.—10.<sup>a</sup> *Pais de los picentinos é hirpinos*: poblaciones, *Salerno* y *Surrentum* puertos de mar, y en el interior *Beneventum* y *Avellinum*.—11.<sup>a</sup> Esta provincia, la mas vasta de todas, comprendía la *Apulia*, *Mesapia*, *Lucania* y *Brutium* y ocupaba la parte mas meridional de Italia ó Gran-Grecia. Poblaciones, *Sipontum*, *Salapia* y *Barium* (Bari), puertos de algun comercio en la *Apulia*. *Brundusium* (Brindis), *Hydruntum*, y *Tarentum* puertos de mar en la *Mesapia* ó *Iapigia*. En la *Lucania*, *Pæstum* ó *Posidonia* (Policastro) en el mar Tirreno; *Heraclea* y *Sybaris* en el golfo de Tarento, famosa la última por las costumbres voluptuosas de sus habitantes. En el Brucio, *Crotona*, *Locri* y *Reghium* (Reggio), la última sobre el estrecho de Sicilia é inmediata al promontorio *Scyllæum*.

743. *Islas*. *Sicilia*, la mayor de todas las que rodean á Italia, se llamaba tambien *Trinacria* por su figura triangular en cuyos ángulos estaban los promontorios *Paquino* (Pássaro), *Lilibeo* y *Peloro*, el último cerca del abismo *Caribdis*. En esta isla, célebre por su fertilidad, se elevaba el *Etna* volcan muy activo. Los fenicios, griegos y cartagineses fundaron en ella va-



rias colonias y pasó definitivamente á la dominacion romana en la primera guerra púnica. Ciudades: *Siracusa*, inmensa poblacion con millon y medio de habitantes y soberbios monumentos de que quedan solo algunas ruinas. *Agrigentum* (Girgenti), casi tan poblada como la anterior: *Lilybæum* (Marsala), *Trepanum* (Trápani) y *Panormum* (Palermo) ciudades populosas con mucho comercio.

Al N. de Sicilia estaban las islas *Æoliæ* ó *Hephestiades* (Lipari), notables por sus fenómenos volcánicos; y al S. la isla de *Melita* (Malta) con un buen puerto y celebrados tejidos de lana.—*Sardinia* (Cerdeña) llamada por los griegos *Ichnusa* y *Sandaliotis*, notable por sus riquezas metálicas y por la abundancia de mariscos que proporcionaban la púrpura. *Caralis* ó *Calaris* (Cagliari), *Olvia* y *Sulci* eran sus poblaciones mas importantes.—Al N., separada por el estrecho de Taphros (Bocas de Bonifacio), *Corsica* ó *Cyrnos* (Córcega), isla esteril y mal sana abundante en caballos: poblaciones *Mariana* y *Mantiorum Oppidum* (Bastia).

*Ilva* (Elva) célebre por sus minas de hierro; *Pontia* (Ponza), *Pythecusa* (Ischia) y *Capræ* (Capri) se extendian por la costa occidental de Italia.—En el Adriático las pequeñas islas de *Diomedes* (Tremiti).

### III. Grecia.

744. *Límites.* La Grecia, cuyo nombre se extendió á mas comarcas en unas épocas que en otras, se puede considerar limitada al N. por los montes Ceraunios y el Olimpo, al E. por el mar Egeo, al S. por el de Creta y el Jonio y al O. por este último.

745. *Golfos.* En la costa oriental el *Palásgico*, el *Maliaco*, el *Sarónico* y el *Argótico*: en la occidental el *Ambracio*, el de *Corinto*, el de *Mesenia* y *Laconia*, formados los dos últimos por los promontorios *Acritas*, *Tænarium* (Matapan) y *Malea*.

746. *Rios y lagos.* En el mar Jonio desaguaban el *Thyamis* (Calamas); el *Acheronte* que atraviesa la la-



guna *Acherusia* y recibe el *Cocyto*; el *Acheloo* (*Aspro-Potamo*), *Eveno*, *Peneo*, *Alfeo* (*Rofia*), *Pamiso* y *Eurotas* (*Iris*), los cuatro últimos regaban el Peloponeso.—En el Egeo desembocaban el *Peneo* (*Salambris*), que enriquecido con varios afluyentes bañaba el delicioso valle de Tempe; el *Sperchius* y el *Asopus* que separaba la Atica de Beocia. Los lagos, aunque de corta extension son célebres en la historia y la mitología, como el *Copais* en Beocia, y el *Stínfalo*, *Orchomeno* y *Lerna* en el Peloponeso.

747. *Montañas.* Las del *Pindo* entre el Epiro y la Tesalia: y mas al mediodia el *Parnaso*, *Helicon*, *Citeron* é *Himeto*. Del Pindo al N. de la Tesalia y por su costa oriental, se desprendian el *Olimpo*, *Ossa* y *Pelion*; y al mediodia, el *Oeta* que terminaba en el golfo Maliaico.—En el Peloponeso el *Taigeto*, *Frimanto*, *Ménalo*, *Lyceo* é *Ithome*: todos célebres en la historia ó en la mitología.

748. *Division.* Este pais se llamó primero *Hellas* ó *Hellade*, despues *Grecia*, y, al pasar á ser provincia romana, *Achaia*. Aqui se describirá conforme se hallaba despues de la guerra Médica, la epoca de su mayor esplendor y poderio, dividiéndola, para mayor claridad en *Grecia Septentrional*, *Grecia Propia*, *Peloponeso* é *islas*.

749. GRECIA SEPTENTRIONAL. Se componia del *Epiro* y la *Tesalia*, separadas por el Pindo.—1.<sup>a</sup> El *Epiro* estaba habitado por varias naciones como los *chaones* y *molosos*. Poblaciones: *Buthrotum* buen puerto: *Ambra-cia*, en el golfo de su nombre; y *Dodona* célebre oráculo rodeado de bosques de encinas.—2.<sup>a</sup> *Tesalia* morada de los *Centauros* segun la fábula y célebre por sus caballos: se subdividia en cinco pequeñas comarcas, cuyas poblaciones eran: *Tricca*, *Larissa*, *Farsalia*, *Magnesia*, *Jolcos*, *Lamia* y *Heraclea*: esta cerca de las *Termópilas*, famoso desfiladero entre el Oeta y el mar.

750. GRECIA PROPIA. Se dividia en ocho comarcas que formaban estados ó confederaciones mas ó menos importantes.—1.<sup>a</sup> *Acarmania*, pais montañoso á la derecha del



Acheloo, cuyos habitantes pasaban por los menos civilizados de la Grecia: *Argos* y *Stratus* eran sus poblaciones principales.—2.<sup>a</sup> *Etolia*, una de las mas extensas comarcas de Grecia propia: ciudades, *Thermus* y *Chalcis*.—3.<sup>a</sup> y 4.<sup>a</sup> La *Fócide*, y la *Lócrides*: *Delfos*, capital de la *Fócide*, célebre por su oráculo y por las riquezas de su templo: *Anticira* con excelente eléboro y un buen puerto en el golfo de Corinto. La *Lócride* estaba dividida por la *Fócide* en *Occidental* y *Oriental*. En la primera habitaban los *Locri-Ozolæ*: poblaciones, *Naupactus* (Lepanto) y *Anfisa*. La parte Oriental, en la costa del golfo Maliaco, estaba ocupada por los *Locri-Opuntii* y *Epiconemidii*: *Opus* era la capital.—5.<sup>a</sup> La *Dóride*, pequeña comarca montañosa al N. de las anteriores con poblaciones insignificantes.—6.<sup>a</sup> *Beocia*: al oriente de las anteriores, cuyos habitantes pasaban por los mas toscos entre los griegos aunque fué patria de algunos varones distinguidos en armas y letras. Ciudades: *Tebas*, capital; *Orchomeno* muy importante en un valle regado por el Cefiso; *Livadea*, célebre por la cueva y el oráculo de *Trofonio*; *Cheronea*, *Coronea* y *Platea* nombradas por las batallas dadas en sus inmediaciones: *Aulis* puerto en el Euripo de donde los griegos salieron para Troya.—7.<sup>a</sup> La *Atica*, ocupaba una península terminada en el promontorio *Sunium*; *Atenas*, entre el Cefiso (\*), y el *Ili-so* era su poblacion mas importante con preciosos monumentos de que solo quedan las ruinas: el *Pireo*, *Munchia* y *Falero* eran sus puertos. *Eleusis*, pequeña poblacion célebre por su templo de Ceres y Proserpina, estaba unida á *Atenas* por la via Sagrada. Al N. E. estaba *Maraton* donde los Persas fueron derrotados.—8.<sup>a</sup> La *Megáride* la mas pequeña comarca de la Grecia: capital *Megara* y *Nicæa* su puerto.

---

(\*) Este riachuelo no debe confundirse con el rio Cefiso que desemboca en el mar cerca de *Eleusis*, ni con el que riega la *Fócide* y *Beocia* formando el lago *Copais*.



751. **EL PELOPONESO.** Esta península unida al continente por el istmo de Corinto, estaba dividida en ocho comarcas que formaron como las anteriores estados ó confederaciones.—1.<sup>a</sup> La *Achaia* ó *Acaya*, á lo largo del golfo de Corinto, tenia 12 ciudades entre las cuales sobresalian *Patræ* (Patras) con excelente puerto, y *Egium* capital de la liga *Achea*.—2.<sup>a</sup> *Sicyone*, al E. de la anterior, su capital *Sicyon* con un puerto en el golfo de Corinto.—3.<sup>a</sup> La *Corintia* en la parte occidental del istmo de este nombre. *Corinto*, una de las ciudades mas florecientes de toda la Grecia con dos puertos uno en el golfo Sarónico y otro en el Corintiaco.—4.<sup>a</sup> La *Elidé* en la costa del mar Jonio: ciudades, *Elis*, que daba nombre al pais; *Cyllene*, puerto, y *Pisa* antigua capital, en cuyas inmediaciones estaba *Olimpia* célebre por sus juegos—5.<sup>a</sup> La *Arcadia*, en el centro del Peloponeso, cuyos habitantes se dedicaban á la pastoria: *Tegeo*, *Orchomeno* y *Mantineia* eran sus principales poblaciones.—6.<sup>a</sup> La *Argólida*, capital *Argos* cuyo puerto era *Nauplia* (Nápoli de Romania); *Nemea* célebre por sus juegos; *Myceenas*, corte de Agamenon, rival de Argos; *Epidauro* con un templo de Esculapio, y *Hermione* con buena purpura.—7.<sup>a</sup> *Mesenia*, pais llano y agradable: ciudades, *Messenia* sobre el Pamiso, *Andania* y *Pylos* (Navarino) corte de Nestor.—8.<sup>a</sup> *Laconia*, capital *Esparta*, sobre el Eurotas, cuyo puerto era *Gythium* en el golfo de Laconia. *Helos*, cuyos habitantes fueron reducidos á la esclavitud por los espartanos.

752. **ISLAS.** Unas se hallan en el mar Jonio y otras en el Egeo.—1.<sup>o</sup> *Corcira*, *Leucadia*, *Ithaca*, *Cephalonia*, *Zacintus* y *Cytera* (369) en el mar Jonio.—2.<sup>o</sup> Las *Cícladas* (\*) en el mar Egeo (368) llamadas así porque ro-

---

(\*) Los antiguos circunscribían las Cíclades á las islas mas inmediatas á Delos, y llamaban Spórades solo á las esparcidas al oriente de las primeras; los modernos llaman Cíclades á todo el grupo central del Archipiélago, y Spórades á las esparcidas en este



deaban la isla de *Delos*, célebre por su mucho comercio y sus recuerdos mitológicos: *Paros*, *Naxos*, *Melos*, *Siphnos*, *Tenos* y *Andros* eran las mas notables. 3.º Las *Spórades* (368), esparcidas por el mar Egeo, algunas de las cuales pertenecen geográficamente á Asia. 4.º *Eubea* y *Creta* se distinguían por su extension é importancia. *Chalcis* (Negroponto) capital de Eubea era una de las plazas mas fuertes de Grecia. *Gnoſo*, *Gortina* y *Cydonia* eran les principales poblaciones de Creta (Candia): isla muy abundante en vinos, aceite y frutas, atravesada á lo largo por el monte *Ida*.

#### IV. Galia.

753. *Límites*. Confina al N. con el Océano Británico, el estrecho Gallico (Calais) y el Océano Germánico, al E. con el Rhenus (Rhin) y los Alpes, al S. con el Mediterraneo y el Pirine y al O. con el Océano.

754. *Rios*. (374) El *Rhenus* (389) entra por dos bocas en el Océano Germánico y por otra en el gran lago *Flevo* (golfo de Zuiderzee): y en el mismo Océano el *Mosa* y el *Scaldis* (Escalda). En el Océano Británico desagua el *Sequana* (Sena) enriquecido con el *Matrona* (Marne), *Isera* (Oise) é *Icauna* (Yonne). En el Océano Occidental, el *Liger* (Loira) con sus afluyentes *Elaver* (Aller) y *Caris* (Cher); el *Garumna* (Garona) que recibe el *Duranis* (Dordoña) y el *Carantonus* (Charenta). En el Mediterraneo el *Rhódanus* enriquecido con el *Arar* ó *Sauconna* (Saona).

755. *Montañas*. El *Vosegus* (Vosges), *Jurasus* (Jura), *Vocetius* y *Cevenna* (Cevennes). Al O. estaba el promontorio *Gobæum*.

756. *Division*. La *Gaula* ó *Galia* se extendía desde los Pirineos hasta el Rhin y los Alpes: los romanos la

---

*mar, dividiéndolas en Espórades orientales, septentrionales y meridionales. Estas últimas en la costa del Peloponeso.*



llamaban *Galia Transalpina*, distinguiendo la parte septentrional con el nombre de *Comata* y la meridional con el de *Bracata*. En tiempo de Cesar se dividia la *Galia* en *Bélgica*, *Céltica*, *Narbonense* y *Aquitania*, subdivididas posteriormente en varias provincias.

757. 1.<sup>a</sup> GALIA BÉLGICA, habitada por los *batavos*, *atrevates*, *suessones*, *sequanos* y *helvecios*, se extendia desde el Rhin al Sena y los Alpes. Poblaciones: *Colonia-Agripina* (Colonia), *Mogontiacum* (Maguncia), *Samarobriua* (Amiens), *Augusta Treverorum* (Tréveris), *Durocortorum* (Reims), *Verodunum* (Verdun), *Argentoratun* (Strasburgo), *Vesontio* (Vesanzon), y *Turicum* (Zurich).—2.<sup>a</sup> GALIA CÉLTICA Ó LUGDUNENSE al S. O. de la anterior, habitada por los *aulercos*, *senones*, *eduos* &c. Poblaciones: *Rotomagus* (Ruan), *Lutecia* (Paris), *Cartes* (Chartres), *Aurelianum* (Orleans), *Agendicum* (Sens), *Alesia* (Auxois), *Augustotunum* (Autun) y *Lugdunum* (Lion) metrópoli de toda la provincia y una de las mayores poblaciones de la *Galia*.—3.<sup>a</sup> La AQUITANIA, entre el Loira y los Pirineos, habitada por los *bituriges*, *tarbelos*, *cadurcos* y *convenas*. Poblaciones: *Bituriges* ó *Avaricum* (Bourges), *Augustonemetum* (Clermont), *Gergovia* célebre por la resistencia que opuso á Cesar; *Burdigala* (Burdeos) sobre el *Garumna*, y *Augusta Ausciorun* (Auch).—4.<sup>a</sup> La GALIA NARBONENSE ó *Provincia Romana* se extendia desde el lago *Lemanus* y los Alpes hasta el Pirineo, sus habitantes eran los *alobroges*, *voconcios*, *tectosages* y *salios*. Poblaciones: *Geneva* (Ginebra), *Vienna* (Vienne) sobre el Ródano, *Arausio* (Orange), *Avenio* (Aviñon), *Nemausus* (Nimes) y *Arelates* (Arles): las dos últimas conservan aun algunos monumentos de su antiguo esplendor. *Aquæ-Sextiæ* (Aix) con aguas termales, y *Tolosa* con mucho comercio. *Narbo-Martius* (Narbona) daba nombre á la provincia: *Massilia* (Marsella), patria de *Piteas*, y *Nicæa* (Niza) con delicioso clima.



## V. Islas Británicas.

758. *Situación.* Estas islas (154) están separadas del continente por el estrecho de Galia: la mayor se llamaba *Albion* ó *Britannia*, y la de Irlanda, *Ierne* ó *Hibernia*: las de *Monobia* (Man) y *Mona* (Anglesey) estaban entre las dos anteriores; las *Casitérides* (Sorlingas) y la *Vectis* (Wigh) al S.; y las *Hébudas*, *Orcadas*, y *Tule* (Scheland) (\*) al N.

759. *Rios.* El *Támesis*, *Sabrina* (Saverna) enriquecido con el *Aufona* (Avon).

760. *Division.* Los Romanos dividían la Gran Bretaña en *Britannia Bárbara* y *Britannia Romana*, separadas por una muralla que en tiempo del emperador Severo iba desde el golfo de *Bodotria* al de *Glota* (Clyde).

761. *Poblaciones.* *Eboracum* (York), residencia principal de los gobernadores romanos; *Aquæ-Cálidæ* (Bath), *Camalodunum*, *Verulamium*, *Londinium* (Londres) ciudad ya de mucho comercio, y *Dubris* (Dubres) puerto de mar. Los habitantes eran *celtas* y *belgas* que habían pasado del continente, y los *pictos* y *Scotos* que ocupaban la *Caledonia* (Escocia).

## VI. Países al S. del Danubio.

762. *Límites.* Bajo de este nombre se comprende el dilatado territorio al S. del Danubio que se extiende desde la Galia hasta el Euxino y el Bósforo de Tracia, teniendo al mediodía la Grecia, el Adriático y los Alpes.

763. *Rios.* El principal es el *Danubius*, llamado *Ister* en su parte inferior: afluyentes á la derecha el *OEnus*

---

(\*) Los antiguos designaban con el nombre de Thule, mas bien que un país determinado, una tierra poco conocida hacia el norte; según la época ó el escritor es el grupo de Schetland, la Jutlandia, la Noruega ó la Islandia.



(Inn), *Drabus* (Drave), *Sabus* (Save) y *Margus* (Morava); el *Hebrus* (Maritza), *Strimon* (Karasu), *Axius* (Vardar) y *Haliacmon* (Platamona) desembocaban en el Egeo.

764. *Montañas*. Los Alpes llamados al N. E. de Italia *Nóricos*, *Cárnicos* y *Julianos*; el *Scomius* entre la Macedonia y la Mesia; el *Hæmus* y *Rhodope* en la Tracia.

765. *Division*. Se puede dividir toda esta region en las 8 provincias ó comarcas siguientes, subdivididas en tiempo de los emperadores en otras varias.

766. *Provincias y poblaciones*. 1.<sup>a</sup> La VINDELICIA se extendia entre el lago Brigantino (Constanza) y el *Ænus*: poblaciones, *Augusta Vindelicorum*, *Reginum* (Ratisbona) y *Campodunum* (Kempten).—2.<sup>a</sup> La RHETIA, al S. de la precedente: ciudades, *Curia Rhætiorum* (Coira) y *Tridentum* (Trento).—3.<sup>a</sup> El NORICO, al E. de los precedentes, estaba habitado por los *nóricos* y *tauriscos*: *Bojodurum* (Pasau) y *Juvavium* (Salzburgo) eran las poblaciones mas importantes.—4.<sup>a</sup> La PANNONIA, al E. del Norico entre el Danubio y el Save: poblaciones, *Vindobona* (Viena), *Acincum* (Buda) y *Taurunum* (Semlim) sobre el Danubio, la última era el apostadero de la armada romana en este rio. *Mursa* sobre el Drave y *Segeste* sobre el Save, plazas fuertes.—5.<sup>a</sup> El ILLIRICO ó *Iliria*, á lo largo del Adriático, habitada por los *ilíricos*, *liburnos* y *dalmatas*: poblaciones, *Jádera* (Zara la Vieja), *Salona* (Salona) y *Epidaurus* (Ragusa). En la costa hay varias islas (431).—6.<sup>a</sup> La MESIA al E. de la anterior: poblaciones, *Singidunum* (Belgrado), *Margus* (Passarowitz), *Naissus* (Nisa), *Eurosturum* (Silistria); y en el Ponto-Euxino *Tomu* destierro del poeta Ovidio.—7.<sup>a</sup> La TRACIA entre el Hæmus y el Egeo, que en algun tiempo se extendia hasta el Danubio: poblaciones, *Mesembria* (Missevitza) con mucho comercio en el Euxino. *Byzantium* despues *Constantinopla* sobre el Bósforo: *Trajanópolis* y *Adrianópolis* en el interior: en el Chersoneso *Sestos* célebre por el puente de Gerges, y *Ægos-Potamos* sobre el riachuelo de su nombre, célebre por



la victoria naval de los espartanos. Cerca de la costa estan las islas de *Tharsus*, *Samothracia*, *Lemnos* é *Imbros*.—8.<sup>a</sup> La MACEDONIA, al mediodia de las tres anteriores desde el Egeo hasta el Adriático: poblaciones, *Philippi*, célebre por la derrota de Bruto y Casio; *Amphipolis* en una isla formada por el Strymon; *Staggira* patria de Aristóteles, *Olynthus* en la península Calcídica; *Therma* despues *Thessalónica* (Salónica), en el golfo Thermaico, con mucho comercio; *Pella* corte de Filipo y patria de Alejandro Magno; *Edessa* en cuyas inmediaciones estaban las sepulturas de los reyes de Macedonia. En la costa del Adriático, *Dirrachium* (Dura-zo) y *Aulon*.

## VII. Paiscs al N. del Danubio.

767. *Límites*. Se comprende bajo de este nombre la parte de Europa al N. del Danubio y del Euxino, entre el Rhin al O. y el Tanais al E.

768. *Rios* (149). El *Mænus* (Mein) y *Lupia* (Lipe), afluyentes del *Rhenus*. El *Amisus* (Ems), *Visurgis* (Weser), *Albis* (Elba) que desaguan en el Océano Germánico. El *Viadrus* ó *Suevus* (Oder), *Vístula*, *Chronius* (Niemen) y *Raado* (Duna) que lo hacen en el Océano Sarmático. El *Tibiscus* (Theiss) y el *Pyretus* (Pruth) afluyentes del *Ister*; el *Tyras* (Dniester), *Hipanis* (Bug) y *Borysthenes* (Dnieper) en el Euxino. El *Tanais* (Don ó su afluyente el Donetz) en la Palus Meotis. El *Rha* (Volga) pasa á Asia (730) para desaguar en el Caspio.

769. *Montañas*. Con el nombre de *Hercynia sylva*, se designaban las montañas y selvas de la Germania, distinguiéndose en el centro los montes *Melibocus*, *Sudetus* y *Asciburgius*. Los *Alpes Bastarnicæ* (Carpatos) se extendian por la Dacia y el mediodia de la Sarmacia.

770. *Division*. Esta inmensa porcion de Europa se solia dividir en *Germania*, *Dacia* y *Sarmacia*.

771. GERMANIA. Con este nombre designaban los romanos el pais que se extiende entre el Rhin, el Danubio, el Theiss y el Vístula, comprendiendo el *Chersoneso Cim-*



*brico* y la *Scandia* ó *Escandinavia*. Esta península que apenas conocían era tenida por una isla rodeada de otras menores que formaban el seno Codano y el Oceano Sarmático. *Habitantes*: en la Escandinavia los *suiones* (suecos), los *sithones*, grandes navegantes, y los *gothones* ó *godos*. En el Chersoneso Címbrico los *cimbros*: en la costa del mar Germánico entre el Rbin y el Weser, los *frisios* y *caucos*; en el interior los *bructeros*, *francos*, *sicambros*, *cattos* y *cheruscos*, extendiéndose los últimos hasta la márgen izquierda del Saale, conocidos todos con el nombre genérico de *istevones* en guerra habitualmente con los *ingevones*, pueblos septentrionales. Entre el Elba y el Oder los *anglos*, *saxones*, *vorinos*, *rugios* y en el interior los *longobardos* y *suevos*.—Entre la desembocadura del Oder y el Vístula se extendían los *gothones* y *vándalos*, y en el interior los *burgundiones*.—En la parte meridional de la Germania los *alemandos*, *hermanduros*, *boios*, *marcomanos* y *cuados*, y en fin entre el Danubio y el Theiss los *jazyges metanastas*.

772. 2.<sup>a</sup> La DACIA se extendía entre los Carpato y el Danubio: era la única provincia romana al N. de este río. Poblaciones: *Tibiscum* (Temeswar), *Ulpia-Trajana* (Varhely) y *Nœadia* con aguas termales.

773. 3.<sup>a</sup> La SARMACIA, llamada *Seytia* por los griegos, comprendía la parte N. E. de Europa entre el Vístula, los montes Cárpatos, el mar Negro y el Don. *Habitantes*: en la desembocadura del Vístula los *venedos* y mas al N. en las costas del Báltico los *æstios* y los *suomi* ó *finnos*.—En el interior y á la derecha del Borysthènes los *agathirsos*, *budinos*, *gelones*, *bastarnas* y otros pueblos de que se contaban las mas absurdas fábulas.—Entre el Dnieper y el Don los *sauromatas* y *roxolanos*.—En el Chersoneso Táurico (Crimea) los *tauros* que dieron nombre á la península: poblaciones, *Panticapea* y *Teodosia* (Caffa).—*Tanais* en la desembocadura del río de este nombre y *Olbia* sobre el Borysthènes, fueron colonias griegas de mucho comercio.



*Asia.*

774. *Límites.* La parte de Asia conocida de los antiguos tenia al O. el Tanais, la laguna Meotis, el Euxino, Bósforo, Propóntide, Hellesponto, Egeo, Mediterraneo, istmo de Egipto (Suez) y mar Rojo; al S. el mar Eritreo y el seno Gangótico; al E. el Chersoneso Aurico y una linea que desde aqui vaya á parar al oriente del mar Caspio.

775. *Division.* Los antiguos dividian el Asia en *Anterior* ó *del lado de acá del Táuro* y en *Asia del lado de allá del Táuro*, comprendiendo con el nombre de *Gran-Táuro* montañas muy diferentes y poco conocidas que empezaban en frente de la isla de Rodas para terminar en el Chersoneso Aurico. Atendiendo á esta division se describirá el Asia repartiéndola en 7 regiones á saber: al N. de la supuesta cordillera del Táuro, 1.<sup>a</sup> *La Asia Menor*, 2.<sup>a</sup> *Paises entre el Euxino y el Caspio*, 3.<sup>a</sup> *Paises al oriente y sur del Caspio*, 4.<sup>a</sup> *La Scytia*.—Al mediodia del Táuro, 5.<sup>a</sup> *Paises al O. del Tigris*, 6.<sup>a</sup> *Paises al E. del Tigris*, 7.<sup>a</sup> *La India*.

## I. Asia Menor.

776. *Límites.* El Asia Menor ó Inferior tiene al N. el Hellesponto, la Propóntide, el Bósforo y el Euxino, al E. el Táuro, al S. el Mediterraneo y al O. el Egeo.

777. *Rios.* En la Propóntide desembocan el *Granicus* y el *Æsepus*.—En el Euxino el *Sangarius*, *Halys* (Kizil-Irmak), *Iris*, y el *Bathis* en la parte oriental. En el Mediterraneo el *Sarus*, *Cydnus* y *Xantus*.—En el Egeo el *Meander* enriquecido con el *Lycus*; el *Cais-trus*, el *Hermus* que recoge al *Pactolo*, y el *Simois* y *Scamander* en las inmediaciones de Troya.

778. *Montañas.* Al N. el *Ida* y el *Olimpo Misio*; al O. el *Tmolus* y al mediodia el *Táuro* que se extiende hácia el N. E. con los nombres de *Litrus* y *Pariadrus*.





779. *Division.* La descripción geográfica del Asia Menor ofrece todavía mucha oscuridad: siguiendo aquí el uso común se dividirá en las 12 comarcas siguientes, subdivididas en otras varias.

Al N.: 1.<sup>a</sup> La BITHINIA, al mediodía de la Propóntide y del Ponto-Euxino: ciudades, *Chalcedon* (Calcedonia) sobre el Bósforo, *Nicea* patria de Hiparco, *Nicomedia* y *Heraclea Ponti* colonia griega sobre el Euxino.—2.<sup>a</sup> PAPHLAGONIA, al oriente de la anterior: ciudades, *Sínope*, el puerto de mas comercio de Asia en el Euxino.—3.<sup>a</sup> El PONTO, al E. de la precedente con límites bastante varios: poblaciones, *Amisus* corte de los reyes del Ponto, *Cerasus* de donde se trageron las cerezas á Europa, y *Trapæzus* (Trebisonda) puerto de mucho comercio. *Amasea* patria de Strabon y *Neocæsarea*, poblaciones notables sobre el rio Iris. Este pais estaba habitado por los *calybes*, *tibarenos* y otros pueblos, y las márgenes del Termodonte por las fabulosas *amazonas*.

Al occidente: 4.<sup>a</sup> La MESIA, al N. O. del Asia Menor: la *Troade* y la *Eolia* eran sus dos comarcas mas notables en la costa del Egeo. Poblaciones: *Cizico* (Cisick), antigua colonia de Mileto con dos buenos puertos: *Abydos* célebre por el puente de barcas por el cual Gerges atravesó el Hellesponto. *Troas Alexandri* en las inmediaciones de la antigua Troya; *Pérgamo*, sobre el Caicus con un templo de Esculapio y una biblioteca de mas de 2000 volúmenes, capital en algun tiempo de un reino poderoso. *Cumas*, puerto sobre el golfo de este nombre, en la Eolia.—5.<sup>a</sup> La LIDIA, al S. de la anterior: la costa del Egeo se llamaba *Jonia*, ocupada por colonias griegas muy florecientes, como *Phocæa* con mucho comercio y numerosa marina; *Smirna* una de las mas hermosas poblaciones del Asia Anterior, y *Efeso* con un templo de Diana que pasaba por una de las maravillas del mundo. En la Lidia Interior, *Sardes*, corte de Creso; *Magnesia* que dió su nombre á la piedra iman abundante en sus inmediaciones, y *Philadelphia* con magníficos juegos.—6.<sup>a</sup> La CARIA, al S. de la Lidia, cuya costa se llamaba *Dóríde* por sus muchas colonias dóricas, como *Mileto*, metrópoli de multi-





tud de colonias y una de las principales ciudades griegas en Asia; *Halicarnaso* soberbia poblacion, y *Gnido* cébre por la estatua de Venus de Praxiteles.

En el centro: 7.<sup>a</sup> La PHRIGIA, al oriente de las tres anteriores, pais fértil con mucho ganado lanar. Se subdividia en varios distritos como *Epitetus*, *Catakecaumena* y *Licaonia*. Poblaciones: *Synnada*, *Apamea* con mucho comercio, *Laodicea* con magníficos edificios, *Iconium* (Konieh) y *Laodicea-Combusta*.—8.<sup>a</sup> La GALACIA, al N. E. del anterior de que en algun tiempo formó parte: poblaciones, *Ancyra* (Angora) y *Gordium* célebre en la historia de Alejandro.—9.<sup>a</sup> La CAPADOCIA, al oriente de las dos anteriores, comprendia el Ponto antes de la dominacion romana y era nombrada por su comercio de esclavos. Poblaciones: *Mazaca* ó *Cæsarea* (Kaisarieh); y *Comana* en el distrito llamado la *Cataonia*, de que era soberano el gran sacerdote del templo de *Belona*. *Nicópolis*, en donde fué vencido Mitridates y *Melitene* campamento de la legion fulminante, eran las ciudades mas importantes de la *Armenia menor*.

Al S.: 10.<sup>a</sup> La LICIA, al S. E. de la Caria, formaba una península terminada en el promontorio *Sacrum* (Kelidonia). Sus 23 ciudades formaban una federacion que destruyeron los romanos: *Xantus*, *Patara* y *Telmissus* eran las mas notables.—11.<sup>a</sup> La PANPHILIA, al oriente de la anterior y atravesada por el Tauro: en esta cordillera estaba la *Pisidia* y al N. la *Isauria* comarcas montañosas. Poblaciones: *Side*, *Olbia* y *Aspendus* puertos de mar; y en el interior *Cremna*, *Selga* é *Isauro*.—12.<sup>a</sup> La CILICIA (\*) á lo largo del Mediterraneo, dividida en *Cilicia Trachea* ó *Montañosa* y *Cilicia Campestris*. Poblaciones: *Tarso* notable por su comercio y sus escuelas de ciencias; *Seleucia*, *Soli*, *Ana-*

---

(\*) Esta comarca y parte de la Pamphilia no corresponde geográficamente al Asia Anterior (775) de los antiguos, pero se describen aqui como partes de la península del Asia Menor.



*zarbus*, patria de Dioscórides, é *Ipsus* donde Alejandro derrotó á Dario. Al oriente se hallaban las *Pylæ Syriæ*, desfiladero que conducia á la Siria.

*Islas.* Rodean el Asia Menor varias islas, dependientes la mayor parte de las provincias del continente mas inmediatas. Las principales son: *Lesbos*, capital Mitilene: *Chios* (Chio) con ricos vinos, *Samos* consagrada á Juno, *Icaria* que daba nombre al mar de sus inmediaciones, *Pathmos*, *Cos* y *Rhodus* (Rhodas): la última tenia por capital la ciudad del mismo nombre con un buen puerto y una estatua colosal sobre su entrada.—*Cyprus* (Chipre), la mayor de las islas que pertenecen al Asia Menor, abundaba en deliciosas frutas, vinos exquisitos, aceite, láudano, mármoles, cobre y piedras preciosas: poblaciones, *Paphos*, *Amathus* é *Idalium* consagradas á Venus.

## II. Países entre el Euxino y el Caspio.

780. *Límites.* Al N. tierras desconocidas, al E. el Rha y el Caspio, al S. la Armenia y al O. algunas provincias del Asia Menor, el Euxino, la laguna Meotis y el Tanais.

781. *Montañas.* Los *Cáucasi montes* y mas al N. los *Hippici* y los *Hiperboreos*.

782. *Rios.* El *Rha* (Volga), el *Cyrus* (Kur) y el *Araxes* que desaguaban en el mar Caspio ó Hircano, y el *Tanais* y *Phasis* en la laguna Meotis y el Euxino.

783. *Division y poblaciones.* A cuatro se pueden reducir los países comprendidos entre el Euxino y el Caspio.

1.º La SARMACIA ASIÁTICA, continuacion de la de Europa, ocupa la parte mas septentrional y está habitada por los *sarmatas* descendientes de los *escitas*, y por los *alanos* y *meotas*.—2.º La CÓLCHIDE, en la costa del Euxino. Poblaciones: *Pithus* última plaza fuerte por este lado de los romanos; *Diuscurias* uno de los puertos de mas comercio de la antigüedad, la multitud de sus mercaderes necesitaban 130 intérpetres para entenderse.—



3.º La **IBERIA**, al E. de la anterior y escala del antiguo comercio de la India, cuyas mercancías atravesaban el Caspio, subían por el Cyrus y se trasladaban después por tierra á Dioscurias ó á Phasis puertos del mar Negro.—4.º La **ALBANIA**, en la costa del Caspio: poblaciones, *Cabalca* (Kablasvar) y *Albana* en la costa.

### III. Países al S. y al E. del Caspio.

784. *Límites.* Tienen al N. los países del Cáucaso, el Caspio y la Escitia, al E. la misma, al S. el Paropamiso, la Perside, Asiria y Mesopotamia, y al O. la Asia Menor.

785. *Ríos.* El *Tigris* y el *Eufrates* que van á desembocar en el golfo Pérsico: el *Jaxartes* ó *Araxes* (Sihon) y el *Oxus* (Djihon) que los antiguos suponían tributarios del mar Caspio, confundiendo quizá el lago Aral (470) con un golfo de aquel. A esta equivocación contribuyó el haber el Oxus desaguado antiguamente en el Caspio, sirviendo para la conducción de las mercancías de la India.

786. *Montañas.* Al O. los *Carduchorum montes*, entre los cuales sobresale el *Ararat* cubierto siempre de nieve, donde según la tradición paró el arca de Noé. Entre la Hircania y la Media los *montes Sariphi*, y más al oriente el *Paropamiso*.

787. *Division y poblaciones.* A cinco pueden reducirse los países de esta región á saber:

1.º La **ARMENIA**, algo más extensa que la actual (500), país de altas montañas y de valles deliciosos. Poblaciones: *Artaxata* y *Tigranocerta* ciudades importantes eclipsadas en el siglo 4.º por *Theodosiópolis*.—2.º La **MEDIA** al E. de la anterior, notable por la fertilidad del suelo y lujo de sus habitantes. Poblaciones: *Ecbatana* (Hamadan) con un soberbio palacio en que pasaban el verano los antiguos reyes de Persia; *Rages* la segunda ciudad de Media; *Gaza* ó *Gazaca* (Tauris), capital del reino de *Atropatena*, fundado en tiempo de Alejandro.—3.º La **PARTHIA**, al N. E. de la anterior, dió nombre al poderoso reino de los Partos que se sostuvo contra los romanos: capital, *Hecaton-Pylos*. Al N. *Zandracarta*,



capital de la *Hircania*, y mas al N. los *Dahæ* y los *Paricani*, tribus nómadas.—4.º La SOGDIANA (Gran Bucaria), al N. E. de la Parthia: poblaciones, *Antiochia* capital de la *Margiana*, comarca feracísima á la izquierda del Oxsus: *Maracanda* (Samarkanda), y *Alexandria última* eran los principales depósitos del comercio del Asia central.—5.º La BACTRIANA, pais muy fértil al medio-dia del anterior. *Bactra* (Balk), su capital, ciudad de muchísimo comercio.

#### IV. La Scythia.

788. *Límites.* Se extendia la Scythia entre el Rha al O. y el Jaxartes al S. con límites indeterminados al N. y al E.

789. *Division y habitantes.* Los antiguos conocian incompleta y vagamente esta region y la consideraban dividida por los montes Imaus (Bolor), en *Scythia intra Imaum* y en *Scythia extra Imaum*.—Los *Scitas* eran generalmente nómadas y hacian sus expediciones á caballo. Los *chorasmii*, *jaxartæ* y otras tribus habitaban en los confines del lago Aral; y al otro lado del Imaus los *masagetæ* vencedores de Ciro.—La Scythia era en la antigüedad el pais de las fábulas: se la suponía ocupada por hombres que dormian seis meses ó vivian en perpetua noche, que tenian un solo ojo ó enormes pies ó cabeza de perro.

#### V. Países al O. del Tigris.

790. *Límites.* Confinaban, incluyendo la Arabia, al N. con la Armenia, al E. con el Tigris y el golfo Pérsico, al S. con el mar Eritreo, y al O. con el Rojo, el Egipto, el Mediterraneo y el Asia Menor.

791. *Rios.* El *Tigris*, *Eufrates*, *Orontes*, y el *Jordan* que forma el lago de *Genesaréth* ó *Tiberiades* y se pierde en el *Aspháltite* ó *mar Muerto*.

792. *Montañas.* Al N. el Tauro del cual se derivan el *Anti-Líbano*, el *Líbano* y las montañas de *Judea*,



célebres en la historia sagrada con los nombres de *Carmelo*, *Hebron*, *Tabor*, *Gelboe* y *Olivetete*; y al S. el *Horeb* y el *Sinai* cerca del golfo Arábigo.

793. *Division y poblaciones*. Se puede dividir esta region en los cinco paises siguientes.

1.º La SIRIA, el *Aram* de la Escritura, vasta comarca entre el Mediterraneo y el Eufrates. Poblaciones: *Samosata*, sobre el Eufrates, capital de la *Comagena*; *Hierápolis* con un templo riquísimo que despojó Craso; *Antiocia* (*Antaquia*) capital de la *Alta-Siria* rival de Roma en esplendor, lujo y diversiones; *Cholibon* ó *Beræa* (*Alepo*) depósito del comercio de Siria despues de la destruccion de *Palmira*; *Laodicea* con un buen puerto, y *Seleucia* fortaleza inespugnable. *Palmira* ó *Tadmor*, en un oasis, gran depósito del comercio en esta parte de Asia. *Damasco*, capital de la *Cœlesiria* ó *Siria Baja*; y *Heliópolis* ó *Balbek* célebre por su templo del Sol.

2.º La MESOPOTAMIA (Region entre rios), se extendia entre el Eufrates y el Tigris, y los hebreos la llamaban *Aram Naharaim*. Poblaciones: *Nisibis* ó *Antiochia Migdonice*, *Edessa* ó *Callirhoe*, *Carræ*, *Cunaxa* célebre por la derrota de *Ciro el joven* y la retirada de los 100, y *Thapsacus*, escala del comercio de la India y de la Arabia con *Damasco* y la Fenicia.

3.º La BABILONIA y *Caldea*, al S. de la anterior hasta la desembocadura del Eufrates y Tigris: *Babilonia*, poblacion inmensa y magnífica, sobre el Eufrates: sus habitantes se trasladaron á *Seleucia* sobre el Tigris en tiempo de *Seleuco Nicanor*, y despues á *Cthesiphon* á la izquierda de este rio: estas ciudades fueron sucesivamente las capitales de los tres poderosos reinos de Babilonios, Seleucidas y Partos.

4.º La PHENICIA, pequeña comarca entre el Líbano y el Mediterraneo, célebre desde la mas remota antigüedad por su comercio, su industria y la multitud de sus colonias. *Sidon* primitiva capital de la Fenicia; *Tiro* (*Tyr*) con vastísimo comercio, fué su sucesora; *Trípolis*, habitada por tres colonias de *sidonios*, *aradios* y *tirios*; *Byblos*, notable por el culto que tributaba á *Adonis*; *Be-*



*rytus* con escuela de derecho muy concurrida en tiempo de los emperadores romanos, y *Sarephtha* nombrada por los milagros de Elias.

5.º La PALESTINA ó *Judea* estuvo habitada por los *cananeos* hasta que la conquistaron los *hebreos* llamándola tierra de *Israel*: estos la repartieron entre las 12 tribus,  $9\frac{1}{2}$  á la derecha del Jordan y  $2\frac{1}{2}$  á la izquierda; posteriormente se dividió en *Galilea*, *Samaria* y *Judea* al O. del mismo rio, y *Perea* al E.—En la Galilea las principales poblaciones eran, *Sepphoris* ó *Dio-Cæsarea*, *Paneas* ó *Cæsarea Philippi*, *Aco* ó *Ptolemais* (S. Juan de Acre) puerto en el Mediterraneo; *Capharnaum*, *Bethsaida* y *Genesareth* sobre el lago de este nombre ó *mar de Galilea*; *Naim*, *Nazareth* y *Caná* célebres en la vida de Jesucristo.—*Samaria* ó *Sebaste* capital de la Samaria; *Sichar* ó *Sichem* residencia de Abraham y *Turris Stratonis* ó *Cæsarea Palestinæ* puerto de mar.—En la Judea, *Jerusalen*, la ciudad mas importante de la Palestina, y famosa por los misterios de la redencion: fué destruida completamente por Tito y reedificada por Adriano con el nombre de *Ælia-Capitolina*: en sus inmediaciones se halla el torrente *Cedron* y el monte de las *Olivas*, hácia el N. *Bethania* y *Emmaus*, y al S. *Bethlehem*, lugares santificados con los milagros y el nacimiento de Jesucristo. *Japho* ó *Joppe* era el principal puerto de los hebreos en el Mediterraneo.—En la costa de Judea, extendiéndose hasta Egipto, habitaban los *filisteos* ó *palestini*, cuyas ciudades eran *Jamnia*, *Ascalon* y *Gaza*.—*Gerasa*, *Gadara*, *Bethabara* y *Machærus* eran las principales poblaciones de la Perea ó *Tierra de Galaad* cuya parte septentrional se llamaba *Batanæa*.—En los confines de la Palestina y del desierto habia algunos pueblos en guerra muchas veces con los israelitas, como los *itureos* (quizás los drusos), los *trachonitas*, *auranitas*, *ammonitas*, *moabitas* é *idumeos*: *Bostra*, *Rabbath-Ammon*, *Rabbath-Moab* ó *Areópolis* eran sus principales poblaciones.

6.º La ARABIA (527) empezó á ser conocida de los romanos despues de la expedicion de Galo, 20 años antes de



J. C., dividiéndola desde luego los geógrafos en *Arabia Petrea*, *Feliz* y *Desierta*.—Los *ismaelitas*, *nabateos*, *madianitas* y *amalecitas*, tribus árabes, habitaban la *Petrea*, cuyas ciudades eran *Petra* en el interior; *Ælana* y *Astongaber* en el mar Rojo.—La *Arabia Feliz*, el país del oro, de las piedras preciosas y de los aromas, según los antiguos, ocupaba el O. y S. de la península arábiga. Poblaciones: *Iatrippa* (quizás Medina), *Macoraba* (quizá la Meka), *Ocelis* y *Aden* escala de las naves que hacían el comercio de la India, *Saba* capital de los *sabeos*, y *Gerrha* en el golfo Pérsico, puerto de mucho comercio cerca de las islas de *Tyros* y *Arados* (Bahrein) con establecimientos fenicios.—Los *sarracenos* vagaban por la *Arabia Desierta*.

## VI. Países al E. del Tigris.

794. *Límites*. Al N. tenían la *Armenia*, *Media*, *Partia* y *Bactriana*, al E. la *India*, al S. el mar *Eritreo* y el golfo Pérsico y al O. el *Tigris*.

795. *Rios*. El *Tigris* que recibe al *Euleus* y al *Oroates*, y el *Etymander* que se pierde en la *palus Aria*.

796. *Division y poblaciones*. Este vasto territorio, que comprende gran parte de la actual *Persia* (504), se hallaba dividido en las siete comarcas siguientes, algunas de las cuales dieron nombre á reinos muy poderosos en la antigüedad.

1.<sup>a</sup> La *ASSYRIA* al oriente de la *Mesopotamia* (793): poblaciones, *Nínive* ó *Ninus* ciudad antiquísima y muy extensa, rodeada de elevadas murallas tan anchas que por ellas podían correr tres carros á la par; *Arbela*, capital de la *Adiabena*, célebre por la derrota de *Dario*.

—2.<sup>a</sup> La *SUSIANA*, entre la *Babilonia* y la *Persia*: poblaciones, *Suza* y *Charax* sobre el golfo pérsico.—3.<sup>a</sup> La *PÉRSIDE* ó *Elam* de los hebreos, al E. de la anterior, cuyas capitales eran *Persépolis* y *Pasargada*, que algunos suponen una sola ciudad con inmensas ruinas que atestiguan su pasada grandeza.—4.<sup>a</sup> La *CARMANIA*, al oriente de la anterior, árida al N. y fértil en la costa:



*Carmana* en el interior y *Harmuza* sobre el estrecho de Ormus eran poblaciones de alguna importancia.—5.<sup>a</sup> La **ARIA** con capital del mismo nombre llamada también *Artacaona*.—6.<sup>a</sup> La **ARACHOSIA** con poblaciones insignificantes. Entre esta comarca y la anterior habitaban los *zarangæi*, *drangæ*, *ebergetæ* y *paropamisadæ*, tribus independientes.—7.<sup>a</sup> La **GEDROSIA**, país estéril y el menos poblado del antiguo reino de Persia, sus habitantes eran *ictiófagos* ó comedores de pescado. La parte oriental, algo mas fértil, estaba ocupada por los *oritæ*.

## VII. La India.

797. *Límites*. Los antiguos señalaban á la India límites algo diversos de los actuales y daban á sus costas una configuración muy diferente de la verdadera: al N. tenia el Paropamiso y el Emodus (Himalaya), al O. el Cáucaso Indiano (parte del Hindu-Kho-meridional), al S. el Oceano de las Indias, y al E. se extendia indeterminadamente mas allá del Ganges hasta el país de los Sines.

798. *Rios*. El *Hydaspes* (Djhelam), *Acesines* (Tchenab), *Hydraotes* (Rabei), *Hesudrus* (Sutledge) é *Hyppasis* (Bedjah) que despues de reunidos entran en el *Indus*, y este por varias bocas desagua en el mar Eritreo; é igualmente el *Ganges* en el golgo de su nombre.

799. *Division y poblaciones*. Se puede dividir la **INDIA** en tres partes: 1.<sup>a</sup> *India del lado de acá del Indo*, habitada por los *caspiræi*, *misæi*, *musicani* y otros. 2.<sup>a</sup> *India intra Gangem*, que comprendia á veces tambien los países anteriores, se extendia entre el Indo y el Ganges. En el Pendjab (538) actual estaba el reino de Poro á quien venció Alejandro: cerca del Ganges los *prasi* y los *gangaridæ*, capitales *Palibothra* (quizás Patna) y *Gange Regia* (Gur): entre Bombay y Goa la *costa de los Piratas*: mas al S. *Limyrica*, el principal puerto para el comercio de la pimienta, marfil, perlas y diamantes; y en el extremo meridional la *Pandionis regio* con su capital *Modura* (Maduré), y el promontorio *Comoria* (Comorin).— Aquí se hallaba la isla



de *Taprobana* (Ceilan), célebre ya por su marfil y demás producciones, especialmente desde la embajada que enviaron al emperador Claudio sus habitantes.—3.<sup>a</sup> La *India extra Gangem* era casi completamente desconocida, y Ptolomeo solo tenia vagas noticias de la *Argentea regio* (quizás el imperio Birman) y de la *Aurea Chersonesus* (Malaca).

La *SERICA* se extendía entre la India y la Escitia correspondiendo quizás el actual Tibet: de ella sacaban los antiguos la *materies sérica*, acaso la cachimira (537); y el *Séricum*, la seda.

El *pais de los SINES* era la parte mas oriental de la India Transgangética, y acaso designaban con este nombre algunas provincias de la China.

### §. 3.<sup>o</sup>

#### *Africa ó Libia.*

800. *Límites.* La Africa ó Libia de los griegos tenia al N. el Mediterraneo, al E. el istmo de Egipto, el mar Rojo y el Eritreo hasta el cabo Prasmum (quizás el Delgado), al S. países desconocidos y al O. el Atlántico (727). Por mucho tiempo fué considerado el Nilo como el límite oriental de Africa.

801. *Division.* Para la mayor sencillez y claridad se dividirá en 3 partes á saber: 1.<sup>a</sup> *Region del Nilo.* 2.<sup>a</sup> *Region Septentrional.* 3.<sup>a</sup> *Países al mediodia del Atlas.*

#### I. Region del Nilo.

802. *Límites.* Comprende esta region toda la cuenca del Nilo y de sus afluyentes, desde el Mediterraneo hasta las montañas de la Luna vagamente designadas.

803. *Rios.* El *Nilo ó Egyptus* de Homero y sus afluyentes el *Astaboras* y el *Astapus*. El Nilo sale de madre hacia el solsticio de estio, secundizando con sus aguas casi todo el valle del Egipto, y despues de formar



una delta espaciosa entra en el mar por siete brazos, siendo los principales el *Canópico* y el *Pelusiaco*.

804. *Division*. Esta region se dividia en *Egipto* y *Etiopia* sobre el *Egipto* (\*) subdividiéndose el *Egipto* en *Bajo*, *Medio* y *Alto*.

805. *EGIPTO y sus poblaciones*.—*Bajo Egipto* ó *Delta*: *Canopus*, *Thamiatis* y *Pelusium*, buenas ciudades sobre tres bocas del Nilo: la última era patria de Ptolomeo. *Sais*, *Heliopolis*, y *Bubatus* notables por sus monumentos de que apenas quedan algunos restos. *Rhinocorura* (El-Arisch) en los confines del desierto de Arabia: *Arsinoe* ó *Cleopatra* (Suez) en el golfo *Heriopólitis* y en el punto en que desembocaba el canal que en algunas épocas iba del Nilo al mar Rojo. *Alejadria*, fundacion de Alejandro y una de las ciudades mas florecientes en ciencias, artes y letras del imperio Romano y principal depósito del comercio de la India: Eratóstenes y Ptolomeo escribieron aqui sus obras de geografía. En sus inmediaciones estaba la isla de *Pharos* con un fanal que dio nombre á todos los de esta clase.—2.º *Egipto Medio* ó *Heptanómida*: poblaciones, *Memphis*, capital en algun tiempo de todo el Egipto: en sus inmediaciones, del lado del desierto, se hallan las pirámides de Gizeh (589), la esfinge colosal, y algo mas lejos el lago *Mæris* y el *Laberinto*. *Arsinoe* ó *Crocodilópolis*, conserva todavia algunas ruinas y un ovelisco; *Heracleópolis* y *Hermópolis*, eran ciudades importantes.—3.º *Egipto Alto* ó *Tebaida*: poblaciones, *Tebas* cuyas inmensas ruinas indican todavia su antigua grandeza; *Coptos* depósito del comercio de la India y de la Arabia, cuyos puertos eran *Myos-Hormos* y *Berenice* en el golfo Arábigo; *Tentyris* (Denderah) con un magnífico templo notable por sus

---

(\*) Con el nombre de Etiopia designaban los antiguos, unas veces las regiones mas meridionales del mundo conocido como el pais de que se trata, el interior de Africa y la parte meridional de Arabia; y otras veces comarcas habitadas por negros.



dos zodiacos; *Syene* (Asuan) casi bajo el trópico de Cancer; *Elephantina* en una isla con un *nilómetro* ó columna graduada para medir la altura de las inundaciones del Nilo.—Al O. conocian los antiguos tres oasis, el de *Ammon*, el *pequeño* y el *grande*.

806. ETHIOPIA SOBRE EL EGIPTO: comprendia la Nubia (590) y la Abisinia (594) actuales, y estaba ocupada por varias naciones que formaron á veces estados poderosos. Poblaciones y habitantes: *Phila*, pequeña isla del Nilo, era el depósito del comercio entre el Egipto y la Etiopia: *Meroe*, capital de un reino importante entre el Nilo y sus afluyentes que los antiguos consideraban como una isla: *Auxume*, capital de otro reino fundado por egipcios, *Adulis* era su puerto en el golfo arábigo.—En la parte mas oriental de la Etiopia habitaban varios pueblos mas ó menos salvages como los *ictiófagos* que se mantenian de pescados y los *trogloditas* que vivian en cavernas.

## II. Region Septentrional.

807. *Límites*. Tenia al N. el Mediterraneo, al E. el Egipto, al S. la Libia al mediodia del Atlas, y al O. el Oceano Atlántico ú Occidental.

808. *Rios*. El *Audus* y el *Lixus* que desaguan en el Atlántico, y el *Malva*, *Bagrada* y *Cyniphus* en el Mediterraneo.

809. *Division y poblaciones*. Se dividía la parte septentrional de Africa en las comarcas siguientes.

1.<sup>a</sup> La MAURITANIA, comarca fértil en granos de que proveia á Roma, dividiéndose en *Tingitana* al O., capital *Tingis* (Tanger); y en *Cæsariense* al E., capital *Julia-Cæsarea* (Argél), corte de Juba con el nombre de *Iol*.—2.<sup>a</sup> La NUMIDIA, al oriente de la anterior: ciudades, *Hippo-Regius* (Bona) y *Cirta* (Constantina) que fueron sucesivamente corte de los reyes numidas.—3.<sup>a</sup> La AFRICA *propia*, correspondia al territorio de la antigua *república cartaginense* y se extendia entre la Numidia y la *Sirtica*: poblaciones, *Cartago* rival de Roma, destruida por los romanos y reedificada despues; *Tunes* (Tunez), *Utica*,



*Hippo-Zarytus*, y el promontorio *Hermæum* (Bon); *Taphracus* puerto de mucho comercio; *Leptis-Parva* y *Adrumetum* de que aun existen algunas ruinas: *Capsa* y *Lepte* en el interior.—4.<sup>a</sup> La SÍRTICA, en cuya costa se hallaban las dos Sirtes (728), golfos muy peligrosos por sus escollos. Ciudades: *Oea*, posteriormente *Trípolis* (Trípoli), *Sabrata* y *Tacapa*, en la costa; *Leptis-Magna* ó *Neápolis* en pais fértil y bien cultivado. A la entrada de la pequeña Sirte (Cabes) está la isla de *Meninx* (Zerbi) ó de los *lotófagos*, célebre por su púrpura y sus dátiles. En el interior de la Sirtica habia otros *lotófagos* ó comedores de loto, con cuya palabra acaso se queria designar los dátiles muy abundantes en este pais.—5.<sup>a</sup> La CIRENAICA al oriente de la Gran Sirte, pais fértil que producía el laserpicio, planta muy estimada de los antiguos. Las cinco ciudades de *Cirene* patria de Eratóstenes, *Apollonia*, *Berenice*, *Tenchira* ó *Arsinoe*, y *Ptolemaida* dieron al territorio que ocupaban el nombre de *Pentapolis*.—6.<sup>a</sup> La MARMÁRICA, entre la Cirenaica y el Egipto con límites variables: *Antiphrae* y *Parætonium* eran sus poblaciones mas notables. *Catabathmus*, puerto y montaña al occidente: se señaló en algun tiempo como límite entre Asia y Africa.

### III. Paises al S. del Atlas.

810. *Límites*. Con este nombre se comprende aqui lo restante de Africa, teniendo al N. la region septentrional, al E. la region del Nilo, al S. parte del mar Eritreo y paises desconocidos, y al O. el Atlántico.

811. *Habitantes*. Al S. del Atlas se extendía la *Libia* habitada por los *gétulos*, los *garamantas*, y los *nasamonos*: mas al mediodia y en el interior se tenían noticias vagas de los *nigritas*, que ocupaban las orillas de un rio llamado *Niger* (acaso el Djoliba); y de una region llamada *Agizymba*.

En la costa del mar Eritreo estaba la *Myrrhifera regio* ó pais de la mirra, el promontorio de los *Aromas* (Guardafui), y en frente la isla de *Dioscóride* (Socotora). Mas al S. se extendía la costa de *Azania* (Ajam y Zan-



gnebar) que proporcionaban al comercio oro y marfil. En la costa occidental de Africa nombraban los antiguos algunos lugares, cabos ó rios, cuya correspondencia moderna es casi imposible determinar, como los promontorios *Soloes*, *Arsinarium*, *Hesperu-Keras*, y los rios *Stachinis* y *Daradus*. Los cartagineses, es indudable, que tenían en estas partes algunas colonias y que los romanos mantenian con ellas algunas relaciones mercantiles, para proporcionarse la púrpura muy estimada de estos lejanos mares.

En el Atlántico conocian los antiguos algunas de las islas de Africa como la de *Púrpuri* y *Iunonia* (acaso Madera y Puerto-Santo), las *Fortunatae* (Canarias) y las *Hesperides* ó *Gorgonas* (quizas las Bisayos).

## SECCION SEGUNDA.

### *Geografía de la edad media.*

812. En la edad media se verificaron las grandes invasiones de los bárbaros del norte y del mediodia, y se formaron las modernas naciones de Europa, constituyéndose la mayor parte de sus actuales estados. La geografía política ó histórica de este importante periodo, debe comprender por consiguiente la descripción de las comarcas y lugares ocupados por los invasores y de los nuevos estados que con frecuencia se dividian, acrecentaban ó disminuian. Para poder encerrar, en lo posible, en los estrechos límites de estos *elementos* tantas variaciones, se escogerán cinco épocas principales para describir el mundo conocido en ellas por los europeos.

## CAPITULO PRIMERO.

### *El Imperio Romano y las Naciones Bárbaras en el siglo IV.*

#### I. Imperio Romano.

813. *Límites.* Eran casi los mismos que en tiempo de



Augusto á saber: al N. la Escocia, el mar de Alemania, el Rhin, el Danubio, el Ponto-Euxino y el Cáucaso, al E. el Tigris y la parte inferior del Eufrates, al S. los desiertos de Arabia y la Libia (811), y al O. el Atlántico.

814. *Poblacion y extension.* Pueden calcularse en 120 millones los habitantes del imperio, y la extension pasaba de 600 leguas de ancho de N. á S. y de 800 de O. á E.

315. *Division.* Teodosio le dividió entre sus dos hijos Honorio y Arcadio constituyendo asi los dos imperios de *Occidente y Oriente*. Ambos estaban divididos en *prefecturas* gobernadas por prefectos del pretorio: estas en *diócesis* (\*) mandadas por vicarios, las cuales se subdividian en *provincias* á cargo de procónsules, consulares, presidentes ó correctores, segun la importancia de cada una: habia ademas en algunas de ellas *duques y condes* encargados de defender las fronteras.

816. IMPERIO DE OCCIDENTE: *Límites y division.* Comprendia toda la parte occidental del imperio romano desde el Atlántico hasta el Drin y el Barbana (Bojana) en Europa y la gran Sirte en Africa; y se dividia en dos prefecturas, subdividas en 7 diócesis y estas en 58 provincias.

1.<sup>a</sup> *Prefectura de las Gaulas:* tenia las 3 diócesis siguientes: *España* (\*\*) con 7 provincias: la *Galia* con 17 provincias, y *Britannia* con 5 provincias. Poblaciones: *Roma* conservaba su antigua grandeza y esplendor y era mirada como la *capital* del Occidente; pero desde Constantino residian ordinariamente los emperadores en *Mediolanum* (Milan), hasta que Honorio, cuando la invasion de los visogodos, se retiró á *Ravenna* (Ravena). — *Arelas ó Arelate* (Arles) residencia del *Prefecto*

(\*) *La diócesis de Oriente estaba gobernada por un Conde y la de Egipto por un prefecto Augustal.*

(\*\*) *Las provincias de la diócesis de España eran: la Galecia, Tarraconense, Lusitania, Bética, Baleárica (Islas) y Tingitana. Esta última era la parte oriental de la Mauritania (809).*



del pretorio de las Gaulas con mucho comercio y numerosa poblacion, *Tarraco* (Tarragona) era la residencia del *vicario* de la diócesis de España; y *Eboracum* (York) del de Bretaña. *Forum Julii* (Frejus) era el apostadero de una armada imperial. *Ambianum* (Amiens), *Argentoratum*, *Malisco* (Macon) y otros pueblos tenian fábricas de armas.

2.<sup>a</sup> *Prefectura de Italia*, con 4 diócesis á saber: *Italia* con 7 provincias: *Roma* con 10: *Iliria* con 6, y *Africa* con 6.—Poblaciones: *Mediolanum* era la principal ciudad de la diócesis de Italia, y *Roma* era la residencia, al parecer, del *vicario* de la diócesis de su nombre, aunque la ciudad tenia un prefecto particular, *Præfectus Urbis*. *Sirmium* (Sirmich) sobre el Save, *Ravenna* y *Siracusa* eran notables, aunque esta habia disminuido muchísimo en grandeza y esplendor. *Cartago* por el contrario habia vuelto á ser la segunda poblacion del Occidente, y su *proconsul* dependia directamente del prefecto de Italia.

817. IMPERIO DE ORIENTE. *Limites y division*. Comprendia la parte oriental del imperio Romano desde el Drin y la Gran Sirte al occidente (816); y se dividia en 2 prefecturas muy desiguales por su extension, subdivididas en 7 diócesis y estas en unas 61 provincias.

1.<sup>a</sup> *Prefectura de Oriente*: tenia 5 diócesis á saber: *Tracia* con 6 provincias: *Asia* con 11 provincias: el *Ponto* con 11 provincias: la de *Oriente* con 15; y *Egipto* con 6.—Poblaciones: *Constantinópolis*, fundada por Constantino sobre las ruinas de Bizancio, era la *capital* del imperio de Oriente: su situacion entre Europa y Asia, su excelente puerto y los diversos edificios con que la embelleció su fundador contribuyeron á hacerla digna rival de Roma. Entre sus iglesias era la mas notable la de Sta. Sofia edificada por Constancio. *Alejandro*, residencia del prefecto augustal de Egipto, era la segunda ciudad del imperio por su importancia y poblacion: *Antioquia* residencia del conde de Oriente: *Damasco* y *Adrianópolis* tenian fabricas de armas.

2.<sup>a</sup> *Prefectura de Iliria*, con 2 diócesis: *Dacia*



con 5 provincias y *Macedonia* con 6, de las cuales una era el *Proconsulado de Acaya* que comprendia la Grecia propia (750) y el Peloponeso (751).—Poblaciones: *Corinto*, capital de la Acaya, *Atenas*, *Larisa* y *Gortina* eran importantes. *Rætiana* sobre el Danubio y *Te-salónica* en el golfo Termaico tenian fábricas de armas.

## II. Naciones Bárbaras á fines del siglo IV.

818. La mayor parte de estas eran poco conocidas por los romanos que llamaban bárbaros á todos los pueblos que no pertenecian al Imperio Romano. Pueden dividirse para mayor claridad en naciones al N. del Imperio en Europa y Asia, al oriente y al mediodia.

819. NACIONES AL NORTE. La parte occidental de estas regiones (*Germania*) (771) estaba ocupada por diversos pueblos independientes, y la parte oriental (*Sarmacia* y *Escitia*) (773 y 783) habia sido invadida por los Hunos.

820. *Germania y sus naciones principales* (771). Los *godos* divididos en *visogodos* y *ostrogodos*, segun su situacion al occidente ó al oriente, ocupaban la Escandinavia y se habian extendido, desde los primeros años de la era cristiana, hasta el Danubio y el Euxino (821).—Los *angli* ó *ingleses* habitaban la entrada del Chersoneso Cimbrico ocupado en el interior por los *jutæ* que le dieron su nombre actual.—Los *sajones*, desde la derecha del Elba se habian extendido por las orillas del Weser.—Los *varinos* y *rugios* habitaban la costa del Báltico, que estos á poco abandonaron para ocupar la Bohemia y la parte de Baviera y del archiducado de Austria (429\*) al N. del Danubio.—Los *frisones* y las confederaciones de los *francos* y de los *alemanes* habitaban la derecha del Rhin, y hacian, especialmente los francos, escursiones por la Galia donde á poco se establecieron.—En el centro de la Germania la poderosa confederacion de los *suevos* se habia disuelto y reducido á una pequeña nacion que dió nombre á la Suabia. Los *longobardos* ó *lombardos* habitaban todavia la izquierda del Elba. Los *borgoñones* ó *burgundi* acampaban cerca del nacimien-



to del Saale y no tardaron en atravesar el Rhin para establecerse en las Galias.—Los *vándalos*, (*silingos y astingos*) formados por la reunion quizás de los *vindilos y venedos* ocupaban la Germania meridional y parte de la Dacia.—Los *ligios y sármatas ó jaciges metanastas* se extendían por la actual Silesia y por entre el Danubio y el Theiss.

821. *Sarmacia y Escitia. Imperio de los Hunos.* El dilatado Imperio fundado por los *Hunni* (hunos) originarios de los Ourales ó del centro del Asia, se extendía al N. del Danubio, del Caspio y del Cáucaso, teniendo al occidente el Tibiscus (Theiss), que atravesaron llegando hasta la Galia é Italia á las órdenes de Atila, con cuya muerte en 454 se disolvió este vasto imperio. Al dirigirse al occidente sojuzgaron los *akatziros* entre el *Atel* ó Wolga y el Tanais; los *alanos* que se extendían por las llanuras arenosas al N. del Cáucaso; y los *godos* (*visogodos, ostrogodos y gépidos*) que ocupaban entre el Vistula y el Volga gran parte de la Sarmacia. Quedaron además sujetos á los hunos otros pueblos anteriormente súbditos de los godos, como los *jaziges* del Don, los *roxolanos* de la izquierda del Borístenes, los *hérulos y peucinos* del Danubio, y los *vándalos astingos* del Theiss.

*Pueblos independientes.* Conservaron su independencia en las costas del Báltico los *sudinos, venedos ó vendos*, los *boruscos*, y los *estienos ó estyi*.—En la Táuride los *godos tetraxitas*, y al N. E. del mar Negro los *zickhos*, los *lazos* y otros pueblos del Cáucaso.

822. NACIONES AL E. DEL IMPERIO. 1.º La *Armenia Mayor*, especie de confederacion que permanecía independiente de los romanos: capital *Artaxata*.—El *Imperio de los Persas* que tenía al N. el Caspio y el Jaxartes, al E. el Indo, al S. los golfos de Oman y Persia y al O. el Eufrates y el Tigris: capitales, *Seleucia y Ctesifonte* sobre este último rio (502).—3.º Los *sarracenos* que invadían ya las provincias del imperio confinantes con la Arabia.—4.º En la parte oriental de Asia, en el Tibet, la China y las Indias, había naciones poderosas que los europeos apenas conocían.



823. NACIONES AL MEDIODIA. África, al mediodía del Imperio, estaba habitada por diferentes pueblos poco importantes y casi desconocidos, que hacían algunas escursiones en las provincias romanas.

## CAPITULO SEGUNDO.

### *La Europa en el siglo V.*

824. A principios de este siglo acabó de realizarse la gran invasión de los bárbaros y muchos de ellos se habían establecido en varias comarcas de Europa fundando estados mas ó menos importantes y duraderos.

825. 1.º ISLAS BRITÁNICAS. Los *scotos* y los *pictos* formaban dos reinos en la parte septentrional de la Gran-Bretaña: los *bretones*, antiguos habitantes, se extendían por la costa occidental, y los *anglo-saxones* ocupaban lo restante de la isla divididos en 7 reinos que componían la *heptarquía*. La Hibernia (Irlanda) estaba repartida entre varios reinos que se iban convirtiendo al cristianismo.

826. 2.º La ESCANDINAVIA, llamada también *Tule* (758\*) por este tiempo, se hallaba habitada por los *suecos*, *suecos*, algunos *godos* y al occidente por los *normandos* que constituían varios estados. Los *dani* ó *daneses*, cuyo nombre aparece entonces por primera vez en la historia, ocupaban las islas del Báltico.

827. 3.º La GERMANIA Y LA SLAVIA, nombre con que á fines del siglo V se empezó á designar la *Sarmacia* (773), estaban ocupadas por los *frisones*, *sajones*, *ingleses*, *vendos*, *antos* y *slovenos* ó *sclavini*: los últimos con denominación de *sclavones* se extendieron hasta el Theiss y el Save.—Los *ávaros*, venidos de Asia á fines del siglo VI, establecieron un imperio poderoso y vasto en los territorios ocupados antes por los *bulgaros* desde el Kama hasta el Danubio; por los *gepidos* desde los Carpatos al Danubio, por los *lombardos* desde el Theiss al March y por los *sorabos* ó *serbos* al O. de los precedentes. Los serbos pasando despues el Danubio y el Save dieron su nombre á la *Servia* (362).



828. 4.º La GALIA (756), fué invadida por los *francos* (*salios* y *ripuarios*), *alemanes*, *borgoñones*, *visogodos* y *bretones*. El reino de los *francos*, el mas importante y extenso de ellos, se dividió á la muerte de Clodoveo en 4 estados y despues de haberse reunido en el reinado de Clotario, se volvió á dividir en los 3 reinos de *Soissons* ó *Neustria* al occidente, de *Austrasia* al oriente (hasta el Elba y el Inn), y de *Borgoña* y *Orleans* desde Angers y Melun hasta las bocas del Ródano y los Alpes. Los límites de todos ellos eran muy irregulares y caprichosos, como que á los tres se les habia dado una parte de la Aquitania (757), provincia conquistada á los visogodos á consecuencia de la batalla de los campos vogladeses al S. de Poitiers.—La *Septimania*, pequeña comarca en la costa del Mediterraneo, pertenecia aun á los visogodos.

829. 5.º La ESPAÑA, fué invadida á principios del siglo V por los *suevos* que fundaron un reino entre el Duero y el mar Cantábrico; por los *alanos* que se apoderaron de la Lusitania (737), y por los *vándalos* que ocuparon la Galicia, luego la Bética y pasaron despues á Africa. Los visogodos entraron los últimos hácia el año 414; y á fines del siglo VI, despues de haber sujetado á los suevos, ocuparon toda la península á excepcion del pais de los *vascones* que se conservaba independiente, y algunas plazas fuertes en la costa desde Cadiz á Valencia que pertenecian al imperio de Oriente; igualmente que las Baleares.

830. 6.º La ITALIA: esta península habia sido conquistada por los *ostrogodos* que teniendo por rey á Teodorico extendieron su dominacion desde el Danubio hasta el mediodia de Sicilia y desde el Ródano hasta la confluencia del Save y el Danubio: destruido este reino por los generales de Justiniano, fué la Italia invadida por los *lombardos* que fundaron un estado dividido en unos 36 *ducados*.—Los emperadores de Oriente conservaron, aunque por poco tiempo, el *Exarcado* desde Venecia hasta Ancona, la provincia de los *Alpes Cotios*, la costa de *Liguria*, los ducados de *Roma* y *Nápoles*, la *Calabria*



*Sicilia, Cerdeña y Córcega.* Las islas habian sido de los vándalos de Africa.

831. 7.º El IMPERIO DE ORIENTE tenia á fines del siglo V casi los mismos límites que en tiempo de Arcadio (817); pero Justiniano le extendió por Italia y España como se deja indicado, y por la parte de Africa que pertenecia al imperio de Occidente y habia sido conquistada por los vándalos á las órdenes de Genserico.

### CAPITULO TERCERO.

*Conquistas de los Arabes Mahometanos, y la Europa á la muerte de Carlo Magno: siglos VIII y IX.*

832. IMPERIO MUSULMAN. El mahometismo (135, 3.ª) fundado por Mahoma se extendió desde un rincon de Arabia, á favor de rápidas conquistas, por Asia, Africa y algunas partes de Europa.—Sus límites, á mediados del siglo VIII, cuando se dividió por la separacion del *califato de Córdoba* ó de *Occidente*, eran: al N. los reinos de Oviedo y Sobrarve, los Pirineos, el Mediterraneo, el Tauro, el Cáucaso, el Caspio y los desiertos á la derecha del Sion; al E. la orilla izquierda del Indo; al S. el Oceano de las Indias y los desiertos de Africa, y al O. el Atlántico.—Poblaciones: *Medinet-al-Naby* (ciudad del Profeta) ahora *Medina* fué la primera capital del imperio y asilo de Mahoma al huir de su patria la *Meca*.—*Kufah* sobre el Eufrates; *Ambar*, sobre el mismo rio, capital por poco tiempo del primer califa Abasida; *Bagdad*, sobre el Tigris, fundada por el califa Almanzor y capital del califato de Oriente, y *Bassorah*, sobre el Eufrates, célebre por su comercio.—En Africa *El-Fostat*, á la derecha del Nilo, donde se levantó tres siglos mas tarde el *Cairo* en frente de *Miszr*, la antigua *Menfis*. *Kairwan* fundacion tambien de los árabes á unas 30 leguas al mediodia de Cartago, llegó á ser capital de un estado poderoso.

833. ESPAÑA: á cuatro se pueden reducir los estados cristianos en el siglo IX y todos ensancharon sus límites



con el territorio conquistado á los árabes: 1.º *Reino de Asturias*, su capital *Oviedo*: á mediados de este siglo se extendia al N. del Duero comprendiendo la mayor parte de las provincias Vascongadas, pero en el siglo siguiente la Corte se traslada á *Leon* y sus monarcas se titulan *reyes de Leon*. A poco el *Condado de Castilla* se declaró independiente.—2.º El *reino de Navarra y Sobrarve* que se extendia mas que la actual Navarra.—3.º El *Reino de Aragon* que se unió al de Navarra á fines del siglo para separarse de nuevo en 1035 y constituir uno de los estados cristianos mas importantes de la península.—4.º El *Condado de Barcelona*, que formaba una provincia de Francia, se declaró independiente en 888.—Lo demas de España pertenecia á los Arabes que formaban un estado poderoso bajo el dominio de los califas de Córdoba (832).

834. IMPERIO DE CARLO MAGNO: sus límites, á la muerte del emperador, comprendiendo los paises tributarios, eran, al N. el mar Germánico, el Eyder, el Báltico; al E. el Oder, las montañas de Bohemia, el Theiss, la parte inferior del Save y los montes de Dalmacia hasta el Adriático; al S. este mismo mar, el Garilliano, el Mediterraneo y la parte inferior del Ebro, y al O. el Atlántico.—Este vasto imperio se dividió en 843 en los tres reinos de *Francia*, *Germania* é *Italia*. Este último, ademas de la parte de la península de que tomaba el nombre, se extendia al N. de los Alpes entre el Rhin, el Escalda, el Mosa, el Saona y el Ródano, en donde á fines del siglo IX se formaron los reinos de *Lorena*, *Borgoña Trasjurana* ó *Superior* y *Borgoña Cisjurana* ó *Inferior*.

835. *Imperio de Oriente*, comprendia una parte de la península al mediodia del Danubio, aumentada en el siglo X con la *Servia* y la *Bulgaria* á la derecha del mismo rio; en Italia los ducados de *Gaeta*, *Nápoles* y *Amalfi*, la *Calabria*, la *Tierra de Otranto*, llamada *Lombardía*, y la parte occidental de Sicilia; y ademas casi toda el Asia Menor.

836. En lo restante de Europa se iban constituyendo diferentes estados que se juntaban, dividian ó separa-



ban á consecuencia de las guerras, de las conquistas y de las sucesiones hereditarias. En el capítulo siguiente se indicarán los que habian adquirido alguna estabilidad al terminar el siglo XI.

### CAPITULO CUARTO.

#### *Europa, Asia Occidental y Africa Septentrional en el siglo XI.*

837. Los principales estados de estas partes del mundo eran 20 en Europa, 11 en Asia y 3 en Africa; unos cristianos y otros idólatras ó mahometanos.

#### Estados de Europa.

838. 1.º IRLANDA estaba repartida entre varios estados que pertenecian unos á los antiguos habitantes y otros á los *daneses*.—2.º El *reino de ESCOCIA*.—3.º El *reino de INGLATERRA* conquistado por los *normandos franceses*.

839. 4.º El *reino de DINAMARCA* que incluía al S. el ducado de *Sleswig*.—5.º El *reino de SLAVONIA* ó de los *vendos* que ocupaba las costas del Báltico desde el *Sleswig* hasta la desembocadura del *Oder*. Mas al oriente estaban los *foroces prutheni* ó *prusianos* y los *lituanios* que empezaban á formar un estado entre el *Niemen* y *Duna*.

840. 6.º El *reino de NORUEGA*, capital *Nidaros* (*Drontheim*), que extendía su dominación á las islas de *Man*, *Anglesey*, las *costas de Escocia*, las *Orcades*, *Schetland*, *Feroer*, *Islandia* y acaso la *Groenlandia*.—7.º El *reino de SUECIA*, al cual pertenecía la *Finlandia* y la *Esthonia*.

841. 8.º El *Gran ducado de RUSIA*, dividido á veces entre varios príncipes, llegaba del *Dnieper* al *Ladoga*: principal población *Kiev*.—Al N. de este *Gran Ducado* y de *Suecia* se extendía el *Fin-mark* (*Laponia*) y la *Biarmia* ó *Permia*, comarcas poco conocidas.



842. 9.º La FRANCIA se extendia de N. á S. desde el Océano á los Pirineos, teniendo al E. el Escalda, Mosa, Saona y Ródano.

843. 10.º El IMPERIO ROMANO GERMÁNICO se habia aumentado al O. con el reino de *Arles ó Borgoña*, y disminuido al N. y S. perdiendo la parte de *Polonia* entre el Oder y el Vistula, la *Slavonia* y algunos paises de la *Italia*.

844. 11.º El reino de POLONIA, ocupaba las márgenes del Vístula entre el Imperio y la Rusia.—12.º Reino de HUNGRIA, al mediodia de la Polonia, incluyendo á principios del siglo XII la *Croacia* y *Dalmacia*: capital, *Alba-Real*.—13.º Los *Cumanos* ó *Polowzienos*, que habian conquistado el territorio de los *Pecthenegos* entre el mar Negro y el Danubio.

845. 14.º El reino de LEON Y CASTILLA que por el mediodia llegaba hasta el Tajo, y al oriente hasta Valencia, conquistada á los moros por el Cid.—15.º El reino de NAVARRA que se extendia hasta Huesca.—16.º El reino de ARAGON que á principios del siglo XII se unió con el condado de Barcelona.—17.º El reino de los ÁRABES que se extendia por todo lo demas de España, dividiéndose en varios estados reunidos á fines del siglo bajo el mando de los *almoravides* de Africa (849).

846. 18.º El ducado de PULLA, CALABRIA y SICILIA: la última acababa de ser quitada á los sarracenos. *Capua* y *Tarento* eran capitales de dos principados dependientes de la Pulla ó de los normandos.—*Benevento* pertenecia al Papa, y *Nápoles* al imperio de Oriente.—19.º REPÚBLICAS ITALIANAS: *Pisa*, la mas poderosa, dominaba en Córcega y Cerdeña, feudatarias del Papa; y *Génova* reducida á su territorio y á las dos ciudades de *Bonifacio* y *Cagliari* en las islas anteriores. *Venecia* con numerosa marina ocupaba gran parte de la costa de *Dalmacia*. Otras varias ciudades se constituyeron por este tiempo en repúblicas independientes.

847. 2.º El IMPERIO DE ORIENTE estaba limitado en Europa por el Danubio, el Save y el Unna: en el Asia poseia solo las costas occidentales de la Asia Menor y algunas plazas fuertes.



## Estados de Asia Occidental.

848. De estos eran 8 musulmanes, gobernados por *sultanes*, y 3 cristianos.

ESTADOS MUSULMANES. 1.º El de *Rum* ó imperio de *Iconio*. 2.º El de *Iran* ó *Persia*: comprendia á *Bagdad* residencia del califa *Ommiada* que habia perdido su antigua autoridad soberana. 3.º El de *Mosul*. 4.º El de *Haleb* ó *Alepo*, la antigua *Berea*. 5.º El de *Antioquia* cuya capital fué conquistada por los cruzados. 6.º El de *Damasco*. 7.º El de *Mardin* en las orillas del *Tigris*. 8.º El de *Amida* ó *Diarbekir*. Los 6 primeros pertenecian á la dinastia de los *Seldjukidas* y los dos últimos á la de los *Ortokidas*.

ESTADOS CRISTIANOS. 1.º El *Condado de Edesa*. 2.º El *principado de Antioquia*. 3.º El *reino de Jerusalem*: de este último eran tributarios algunos otros como el principado de *Galilea*, el condado de *Trípoli* y los señorios de *Tiro*, *Markab* y *Bairut*.

## Estados Septentrionales de Africa.

849. Los principales eran: 1.º El *califato de Egipto*, cuyos soberanos los *Fatimitas* residian en el *Cairo* fundado en 970: extendian su dominacion en tiempo de las cruzadas hasta *Jerusalen* y la *Palestina*. 2.º El *reino de Kairvan* ó *Mahadia*, al O. del anterior. 3.º El *imperio de los Almoravides* ó de los *Morabeth* que ocupaban el *Magreb* ó Africa occidental y dominaban á fines del siglo 11 sobre casi toda la *España Arabe* (845): capital, *Marruecos*, fundada en 1070.



## CAPITULO QUINTO.

*Europa, Asia y Africa al terminar (\*) la edad media, y descubrimiento de América. Siglo XV.*

### I. Europa.

850. ESPAÑA estaba dividida, al terminar la edad media, en los 5 reinos siguientes de los cuales el último era mahometano.—1.º *Castilla y Leon*, el mas extenso de todos, desde la costa Cantábrica llegaba hasta el estrecho de Gibraltar. 2.º *Navarra* que á principios del siglo XVI se agregó á la corona aragonesa. 3.º *Aragon* que se unió á Castilla á la muerte de los reyes católicos. 4.º *Portugal*, que tenia casi los mismos límites que ahora, y algunas plazas en Africa. 5.º *Reino de Granada*, restos de la dominacion árabe en España, apenas comprendia el actual (291) reino de Granada.

851. La ITALIA se hallaba repartida entre multitud de estados y ciudades independientes, como el *ducado de Saboya* que comprendia el Piamonte y un territorio en Francia en la orilla izquierda del Saona: los ducados de *Milan, Mantua y Módena*: las repúblicas de *Génova y Venecia* en los golfos de sus nombres; la última particularmente tenia muchas posesiones en Grecia y en algunas islas del Archipiélago: los *Estados de la Iglesia* ó *Patrimonio de S. Pedro* que al N. se extendia hasta *Ravenna*: y el *reino de Nápoles*, objeto de sangrientas guerras entre franceses y españoles.

852. El IMPERIO DE ORIENTE se hallaba á principios del siglo XV dividido en varios pequeños estados por los cuales iban los turcos extendiendo sus conquistas. Cuando

---

(\*) *La Geografia de la edad media (143) debe de llegar hasta el descubrimiento de la América; aunque algunos historiadores señalen la toma de Constantinopla por los turcos como término de la edad media y principio de la historia moderna.*



la toma de Constantinopla por los turcos en 1453, la *Ser-  
via*, *Atenas*, *Tebas* y parte de la *Morea* y de la *Alba-  
nia* tenían principes independientes: *Creta*, *Negroponto*  
y parte de la *Albania* y de la *Morea* pertenecían á los  
venecianos *Caffa* á los genoveses, y lo demas de la *Cri-  
mea* á un kan tártaro.

853. FRANCIA: este reino tenía por límites al oriente  
el Mosa, el Saona y los Alpes; pero mas de la mitad del  
territorio pertenecía á principes solo feudatarios del rey  
de Francia.—*Calais* y su distrito era de los ingleses que á  
principios del siglo habían conquistado una gran parte de  
la Francia. El condado de *Aviñon* correspondía al Pa-  
pa; y el *Rosellon* y la *Cerdaña* al reino de Aragón.

854. IMPERIO DE OCCIDENTE ó de *Alemania*: se ex-  
tendía desde la Francia (853) y la Saboya (851) hasta la  
Polonia y la Hungría y desde el mar de Alemania hasta  
los Alpes; y estaba dividido en círculos (\*) para la ad-  
ministración de justicia, comprendiendo multitud de prin-  
cipados y de ciudades feudatarias mas ó menos indepen-  
dientes. Este imperio era ya entonces una especie de confe-  
deración con un soberano electivo.— Los cantones de  
*Schwiz*, *Uri* y *Unterwalden* se separaron del imperio,  
fundando la confederación helvética que en 1513 se com-  
ponía de 13 cantones.

855. El REINO DE HUNGRIA, al oriente de la Alema-  
nia ocupaba las orillas del Danubio, expuesto continuamen-  
te á las devastadoras invasiones de los turcos.—El rei-  
no de POLONIA, al N. del anterior, comprendía la Litua-  
nia y gran parte de la Rusia occidental, aumentándose en  
1466 con la Pomerania y la mayor parte del territorio

---

(\*) En 1512 se dividió en 10 círculos sin com-  
prender la Bohemia ni la provincia de Prusia, á  
saber: Austria, Baviera, Suavia, Alto-Rhin, Bajo-  
Rhin, Franconia, Wesfalia, Baja-Sajonia, Alta-Sajonia  
y Borgoña. El último comprendía los Países-Bajos.  
El Imperio había sido ya en otras ocasiones divi-  
dido en 4 y 6 círculos.



que pertenecía á la órden de los caballeros teutónicos fundadores del reino de Prusia.—El *Gran Ducado de MOSCOVIA*, se extendia desde el Báltico hasta el Oka, afluente del Volga, y hasta el Azof. En 1462 empezó á constituir un poderoso estado; pues hasta entonces se habia hallado muy dividido y expuesto á las excursiones de los tártaros y de los mongoles.

856. DINAMARCA, SUECIA Y NORUEGA formaban un reino, que permaneció unido hasta que en 1523 se separó la Suecia.

857. La INGLATERRA y la *Irlanda* componian ya un reino poderoso é importante.—El *reino de ESCOCIA* continuó aparte hasta 1603.

## II. Asia.

858. El Asia durante la mayor parte de la edad media estuvo expuesta á las invasiones de los árabes, mongoles y turcos, que fundaron reinos muy extensos. Los principales estados en el siglo XV eran los siguientes: El *imperio Otomano*, capital *Constantinopla* conquistada en 1453, y que algunos años despues extendió su dominacion por la Siria y el Egipto.—El *kanato de Samarkanda* que comprendia la Bucaria (491) y el Korasan: el de *Kaptchak* ó la *Horda de Or*, que se subdividió en los kanatos de *Crimea*, *Kazan*, *Astrakhan* y de *Turuf* en Siberia; y el *reino de Persia* que á fines del siglo empezó á ser gobernado por la dinastia de los Sofis. Estos paises formaron parte del imperio del Tamorlan que á principios del siglo XV llegaba desde el Volga y el Ir-tich hasta el golfo Pérsico, y del Archipiélago al Ganges.—El Indostan (539), despues de haber sido invadido por Tamorlan, se dividió casi en tantos estados como provincias; pero á principios del siglo XVI, Baber, soberano del Kabul tomó á *Dheli* y fundó el poderoso imperio llamado del *Gran Mogol*, que se extendia desde el Indo á Bengala y del Himalaya al Guzerate y Malwa. El Dekan (539) y Bengala estaban repartidos entre muchos estados mas ó menos importantes, indígenas ó mahometanos.—



En la India Transgangética se distinguia el *imperio de los Birmanes* cuya capital era *Ava*.—La *China*, conocida entonces en Europa con el nombre de *Cathay*, estaba gobernada por los Mings que habian destronado á los mongoles.—El *Japon* era designado con el nombre de *Zipango*.

### III. Africa.

859. El *Egipto* estaba dominado por los Mamelucos hasta que en 1517 quedó sujeto á Constantinopla.—La *Berbería*, gobernada hasta el siglo XIII por los Almohades, se dividió despues entre varios estados como el de *Tunez*; el de *Bugia* gobernado por los Afsidas, y el de *Tremecen* por los Zeinitas.—La *Etiopia* ó *Abisinia* formaba un reino poderoso, cuyo soberano llamado el *Gran Negus*, vulgarmente el *Preste Juan*, envió en 1438 embajadores al Papa.—Los portugueses reconocieron la costa occidental de Africa, llegando en 1486 al cabo de las *Tormentas* ahora Buena-Esperanza, y en 1498 Vasco de Gama arribó á Calicut en la India.

### IV. Descubrimiento de las Indias Occidentales ó América.

860. En el siglo XV se tenian vagas y confusas noticias de algunas tierras al occidente, visitadas en los siglos X, XI y XII por algunos navegantes noruegos y designadas con el nombre de *Groenlandia*, *Hellelandia* y *Vinlandia*. Estas tierras eran tenidas por islas inmediatas á la costa oriental de Asia; pero nadie sospechaba fuesen parte de un nuevo continente. Asi Colon persuadido de la redondez de la tierra se propuso llegar á la India dirigiéndose al occidente: solicitó en valde, con este objeto, el apoyo de varios gobiernos de Europa hasta que los reyes Católicos le dieron tres buques con los que en 12 de Setiembre de 1492 descubrió la isla de *Guanahani* ó *S. Salvador* y despues la de *Haiti* ó *Española*, y en los viajes sucesivos otras islas y un Nuevo Continente. Caboto visitó el *Labrador* en 1497 y Amérigo Vespucci el *Brasil* en



1501: Cortés y Pizarro á principios del siglo conquistaron los imperios de *Méjico* y *Perú*; y Magallanes al frente de una expedición española, reconoció el estrecho de su nombre y atravesó el Grande Oceano para dar la vuelta al globo, cuyo viaje, por muerte de aquel, terminó Sebastian El-Cano en 1522.

FIN.

11	14	fig. 7	ángulo (fig. 3) en A
12	15	fig. 8	fig. 8
13	16	fig. 9	fig. 9
14	17	fig. 10	fig. 10
15	18	fig. 11	fig. 11
16	19	fig. 12	fig. 12
17	20	fig. 13	fig. 13
18	21	fig. 14	fig. 14
19	22	fig. 15	fig. 15
20	23	fig. 16	fig. 16
21	24	fig. 17	fig. 17
22	25	fig. 18	fig. 18
23	26	fig. 19	fig. 19
24	27	fig. 20	fig. 20
25	28	fig. 21	fig. 21
26	29	fig. 22	fig. 22
27	30	fig. 23	fig. 23
28	31	fig. 24	fig. 24
29	32	fig. 25	fig. 25
30	33	fig. 26	fig. 26
31	34	fig. 27	fig. 27
32	35	fig. 28	fig. 28
33	36	fig. 29	fig. 29
34	37	fig. 30	fig. 30
35	38	fig. 31	fig. 31
36	39	fig. 32	fig. 32
37	40	fig. 33	fig. 33
38	41	fig. 34	fig. 34
39	42	fig. 35	fig. 35
40	43	fig. 36	fig. 36
41	44	fig. 37	fig. 37
42	45	fig. 38	fig. 38
43	46	fig. 39	fig. 39
44	47	fig. 40	fig. 40
45	48	fig. 41	fig. 41
46	49	fig. 42	fig. 42
47	50	fig. 43	fig. 43
48	51	fig. 44	fig. 44
49	52	fig. 45	fig. 45
50	53	fig. 46	fig. 46
51	54	fig. 47	fig. 47
52	55	fig. 48	fig. 48
53	56	fig. 49	fig. 49
54	57	fig. 50	fig. 50
55	58	fig. 51	fig. 51
56	59	fig. 52	fig. 52
57	60	fig. 53	fig. 53
58	61	fig. 54	fig. 54
59	62	fig. 55	fig. 55
60	63	fig. 56	fig. 56
61	64	fig. 57	fig. 57
62	65	fig. 58	fig. 58
63	66	fig. 59	fig. 59
64	67	fig. 60	fig. 60
65	68	fig. 61	fig. 61
66	69	fig. 62	fig. 62
67	70	fig. 63	fig. 63
68	71	fig. 64	fig. 64
69	72	fig. 65	fig. 65
70	73	fig. 66	fig. 66
71	74	fig. 67	fig. 67
72	75	fig. 68	fig. 68
73	76	fig. 69	fig. 69
74	77	fig. 70	fig. 70
75	78	fig. 71	fig. 71
76	79	fig. 72	fig. 72
77	80	fig. 73	fig. 73
78	81	fig. 74	fig. 74
79	82	fig. 75	fig. 75
80	83	fig. 76	fig. 76
81	84	fig. 77	fig. 77
82	85	fig. 78	fig. 78
83	86	fig. 79	fig. 79
84	87	fig. 80	fig. 80
85	88	fig. 81	fig. 81
86	89	fig. 82	fig. 82
87	90	fig. 83	fig. 83
88	91	fig. 84	fig. 84
89	92	fig. 85	fig. 85
90	93	fig. 86	fig. 86
91	94	fig. 87	fig. 87
92	95	fig. 88	fig. 88
93	96	fig. 89	fig. 89
94	97	fig. 90	fig. 90
95	98	fig. 91	fig. 91
96	99	fig. 92	fig. 92
97	100	fig. 93	fig. 93
98	101	fig. 94	fig. 94
99	102	fig. 95	fig. 95
100	103	fig. 96	fig. 96
101	104	fig. 97	fig. 97
102	105	fig. 98	fig. 98
103	106	fig. 99	fig. 99
104	107	fig. 100	fig. 100
105	108	fig. 101	fig. 101
106	109	fig. 102	fig. 102
107	110	fig. 103	fig. 103
108	111	fig. 104	fig. 104
109	112	fig. 105	fig. 105
110	113	fig. 106	fig. 106
111	114	fig. 107	fig. 107
112	115	fig. 108	fig. 108
113	116	fig. 109	fig. 109
114	117	fig. 110	fig. 110
115	118	fig. 111	fig. 111
116	119	fig. 112	fig. 112
117	120	fig. 113	fig. 113
118	121	fig. 114	fig. 114
119	122	fig. 115	fig. 115
120	123	fig. 116	fig. 116
121	124	fig. 117	fig. 117
122	125	fig. 118	fig. 118
123	126	fig. 119	fig. 119
124	127	fig. 120	fig. 120
125	128	fig. 121	fig. 121
126	129	fig. 122	fig. 122
127	130	fig. 123	fig. 123
128	131	fig. 124	fig. 124
129	132	fig. 125	fig. 125
130	133	fig. 126	fig. 126
131	134	fig. 127	fig. 127
132	135	fig. 128	fig. 128
133	136	fig. 129	fig. 129
134	137	fig. 130	fig. 130
135	138	fig. 131	fig. 131
136	139	fig. 132	fig. 132
137	140	fig. 133	fig. 133
138	141	fig. 134	fig. 134
139	142	fig. 135	fig. 135
140	143	fig. 136	fig. 136
141	144	fig. 137	fig. 137
142	145	fig. 138	fig. 138
143	146	fig. 139	fig. 139
144	147	fig. 140	fig. 140
145	148	fig. 141	fig. 141
146	149	fig. 142	fig. 142
147	150	fig. 143	fig. 143
148	151	fig. 144	fig. 144
149	152	fig. 145	fig. 145
150	153	fig. 146	fig. 146
151	154	fig. 147	fig. 147
152	155	fig. 148	fig. 148
153	156	fig. 149	fig. 149
154	157	fig. 150	fig. 150
155	158	fig. 151	fig. 151
156	159	fig. 152	fig. 152
157	160	fig. 153	fig. 153
158	161	fig. 154	fig. 154
159	162	fig. 155	fig. 155
160	163	fig. 156	fig. 156
161	164	fig. 157	fig. 157
162	165	fig. 158	fig. 158
163	166	fig. 159	fig. 159
164	167	fig. 160	fig. 160
165	168	fig. 161	fig. 161
166	169	fig. 162	fig. 162
167	170	fig. 163	fig. 163
168	171	fig. 164	fig. 164
169	172	fig. 165	fig. 165
170	173	fig. 166	fig. 166
171	174	fig. 167	fig. 167
172	175	fig. 168	fig. 168
173	176	fig. 169	fig. 169
174	177	fig. 170	fig. 170
175	178	fig. 171	fig. 171
176	179	fig. 172	fig. 172
177	180	fig. 173	fig. 173
178	181	fig. 174	fig. 174
179	182	fig. 175	fig. 175
180	183	fig. 176	fig. 176
181	184	fig. 177	fig. 177
182	185	fig. 178	fig. 178
183	186	fig. 179	fig. 179
184	187	fig. 180	fig. 180
185	188	fig. 181	fig. 181
186	189	fig. 182	fig. 182
187	190	fig. 183	fig. 183
188	191	fig. 184	fig. 184
189	192	fig. 185	fig. 185
190	193	fig. 186	fig. 186
191	194	fig. 187	fig. 187
192	195	fig. 188	fig. 188
193	196	fig. 189	fig. 189
194	197	fig. 190	fig. 190
195	198	fig. 191	fig. 191
196	199	fig. 192	fig. 192
197	200	fig. 193	fig. 193
198	201	fig. 194	fig. 194
199	202	fig. 195	fig. 195
200	203	fig. 196	fig. 196
201	204	fig. 197	fig. 197
202	205	fig. 198	fig. 198
203	206	fig. 199	fig. 199
204	207	fig. 200	fig. 200
205	208	fig. 201	fig. 201
206	209	fig. 202	fig. 202
207	210	fig. 203	fig. 203
208	211	fig. 204	fig. 204
209	212	fig. 205	fig. 205
210	213	fig. 206	fig. 206
211	214	fig. 207	fig. 207
212	215	fig. 208	fig. 208
213	216	fig. 209	fig. 209
214	217	fig. 210	fig. 210
215	218	fig. 211	fig. 211
216	219	fig. 212	fig. 212
217	220	fig. 213	fig. 213
218	221	fig. 214	fig. 214
219	222	fig. 215	fig. 215
220	223	fig. 216	fig. 216
221	224	fig. 217	fig. 217
222	225	fig. 218	fig. 218
223	226	fig. 219	fig. 219
224	227	fig. 220	fig. 220
225	228	fig. 221	fig. 221
226	229	fig. 222	fig. 222
227	230	fig. 223	fig. 223
228	231	fig. 224	fig. 224
229	232	fig. 225	fig. 225
230	233	fig. 226	fig. 226
231	234	fig. 227	fig. 227
232	235	fig. 228	fig. 228
233	236	fig. 229	fig. 229
234	237	fig. 230	fig. 230
235	238	fig. 231	fig. 231
236	239	fig. 232	fig. 232
237	240	fig. 233	fig. 233
238	241	fig. 234	fig. 234
239	242	fig. 235	fig. 235
240	243	fig. 236	fig. 236
241	244	fig. 237	fig. 237
242	245	fig. 238	fig. 238
243	246	fig. 239	fig. 239
244	247	fig. 240	fig. 240
245	248	fig. 241	fig. 241
246	249	fig. 242	fig. 242
247	250	fig. 243	fig. 243
248	251	fig. 244	fig. 244
249	252	fig. 245	fig. 245
250	253	fig. 246	fig. 246
251	254	fig. 247	fig. 247
252	255	fig. 248	fig. 248
253	256	fig. 249	fig. 249
254	257	fig. 250	fig. 250
255	258	fig. 251	fig. 251
256	259	fig. 252	fig. 252
257	260	fig. 253	fig. 253
258	261	fig. 254	fig. 254
259	262	fig. 255	fig. 255
260	263	fig. 256	fig. 256
261	264	fig. 257	fig. 257
262	265	fig. 258	fig. 258
263	266	fig. 259	fig. 259
264	267	fig. 260	fig. 260
265	268	fig. 261	fig. 261
26			



1501: Cortés y Pizarro á principios del siglo conquistaron los imperios de México y Perú; y Magallanes al frente de una expedición española, recorrió el estrecho de su nombre y atravesó el Grande Océano para dar la vuelta al globo, cuyo viaje, por muerte de aquel, terminó Sebastián El-Cano en 1522.

III. Africa.

859. El Egipto estaba dividido por los Manes que se dividieron en 17 reinos sujetos á Constantinopla. La Berbería gobernada hasta el siglo XIII por los Almohades se dividió después entre varios estados como el de Fez, el de Bugia gobernado por los Aisidas, y el de Tremesen por las Leinitas. — La Etiopia ó Abisinia formaba un reino poderoso, cuyo soberano llamado el Gran Rey, vulgarmente el Preste Juan, envió en 1482 embajadores al Papa. — Los portugueses recorrieron la costa occidental de Africa, llegando en 1486 al cabo de las Tormentas ahora Buena-Esperanza, y en 1498 Vasco de Gama arribó á Calicut en la India.

IV. Descubrimiento de las Indias Occidentales ó América.

860. En el siglo IX se conocieron y descubrieron noticias de algunas tierras al occidente, visitadas en los siglos X, XI y XII por algunos navegantes noruegos y designadas con el nombre de Greenlandia, Hellelandia y Fintlandia. Estas tierras eran tenidas por islas inmediatas á la costa oriental de Asia; pero nadie sospechaba fuesen parte de un nuevo continente. Al Colon persuadido de la posibilidad de la tierra se propuso llegar á la India dirigiéndose al occidente, aunque en vano, era este objeto, el apoyo de varios gobiernos de Europa hasta que los reyes Católicos le dieron tres buques con los que en 12 de Setiembre de 1492 descubrió la isla de Guanahani ó S. Salvador y después la de Haiti ó Española, y en los viajes sucesivos otras islas y un Nuevo Continente. Caboto descubrió el Labrador en 1497 y Américo Vesputi el Brasil en 1498.



# ERRATAS.

<i>Pag.</i>	<i>Lin.</i>	<i>Dice.</i>	<i>Léase.</i>
2	13	ángulo en A	ángulo (fig. 3) en A
3	14	fig. 7	fig. 8
id.	15	fig. 8	fig. 7
4	3y4	{ FIGURAS CURVILINEAS. } 15. Se darán	{ 15. <i>Figuras curvilineas</i> : se darán
14	30	(10)	(19)
21	34	18''	13''
22	{	13 c'	C'
		14 p	P
		27 M	F
26	{	4 c	e
		6 E	e
33	16	estaciones	situaciones
38	{	2 18°	19°
		4 46'	58'
		25 (81, 3°)	(91, 3.°)
46	36	formo	formó
56	3	<i>vegetal</i>	<i>vegetal</i> ,
57	13	Art. 1.°	§. 1.°
70	32	y en el	, y el
71	4	Elva	Elba
72	27	hasta	hácia
76	17	contorno es de	contorno de
82	14	puerto Rico	Puerto-Rico
105	4	60	66
112	27	N. del Tajo	mediodia
114	10	votanico	botánico
127	26	historia	historia de España
154	4	su poblacion de 60 almas y es	poblacion de 60 al- mas y
216	{	9 Persia	Persia. — <i>Meched</i>
		12 <i>Kurdistan</i>	capital del <i>Korasan</i> . <i>Kuzistan</i>






<u>Pag.</u>	<u>Lin.</u>	<u>Dice.</u>	<u>Léase.</u>
233	36	<i>Pinango</i>	<i>Pinang</i> ó
242	7	el Sudan, Sahara	el Sahara
244	5	último:	último y Sahara:
252	6	Capetowon	Capetown
259	4	islas que	islas, algunas de las que
283	5	lluviosa	la lluviosa
291	19	ornitorinquo	ornitorinquo
299	26	al Báltico	el Báltico
301	24	<i>Suero</i>	<i>Sucro</i>
304	{ 10	occidente	oriente
	{ 36	<i>Saturniatellus</i>	<i>Saturnia tellus</i>
311	16	Pirine	Pirene
323	10	<i>tiociha</i>	<i>tiochia</i>



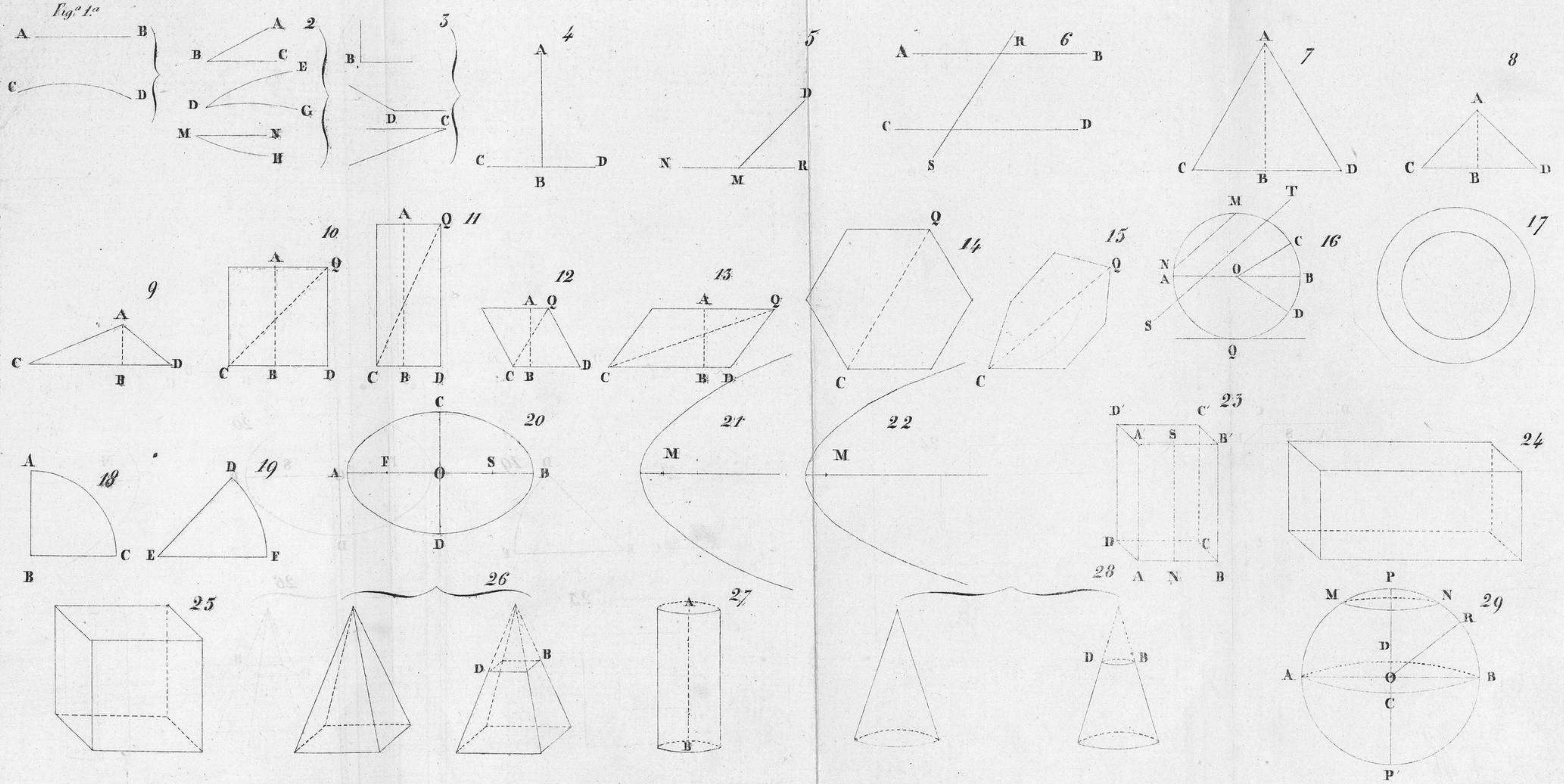


Table 1

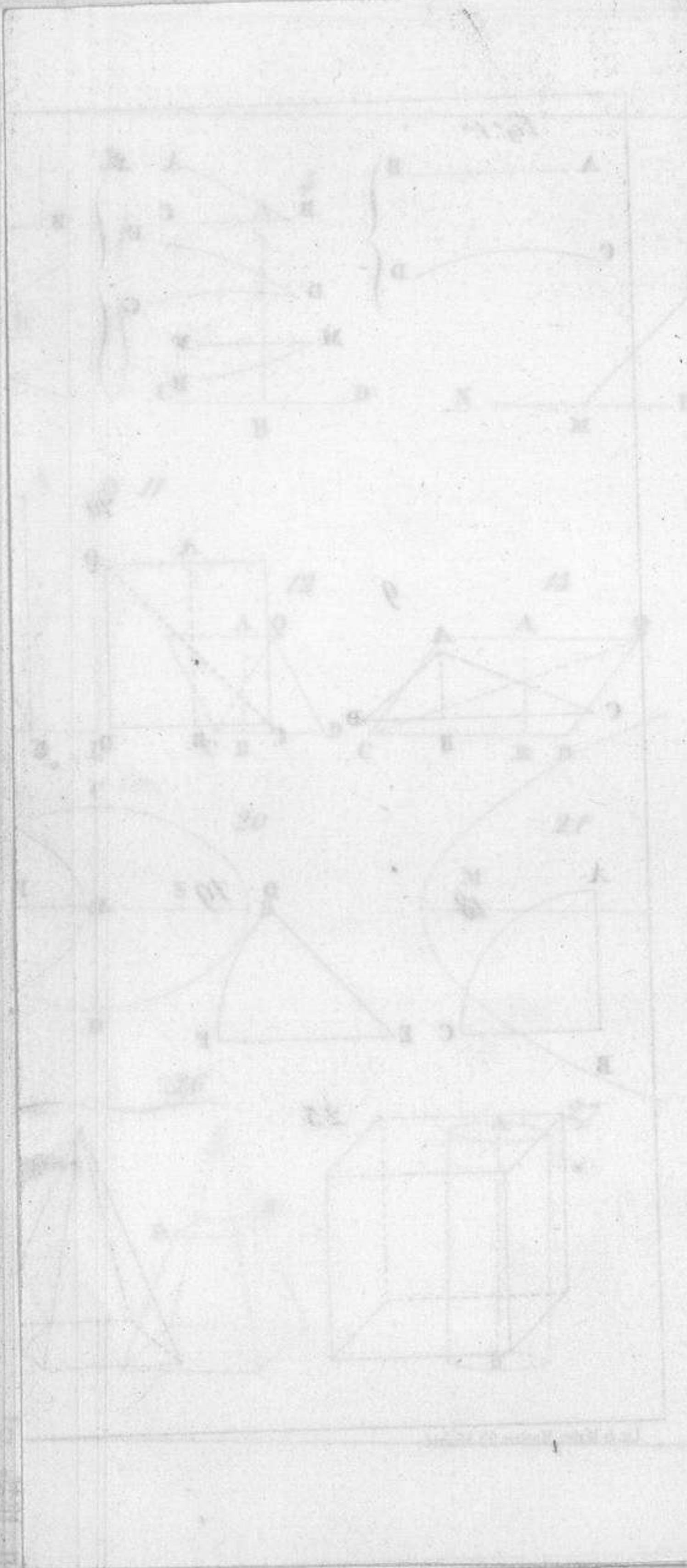




Fig<sup>a</sup> 1<sup>a</sup>







1875-1876  
1877-1878  
1879-1880  
1881-1882  
1883-1884  
1885-1886  
1887-1888  
1889-1890  
1891-1892  
1893-1894  
1895-1896  
1897-1898  
1899-1900



Fig. 2.

35

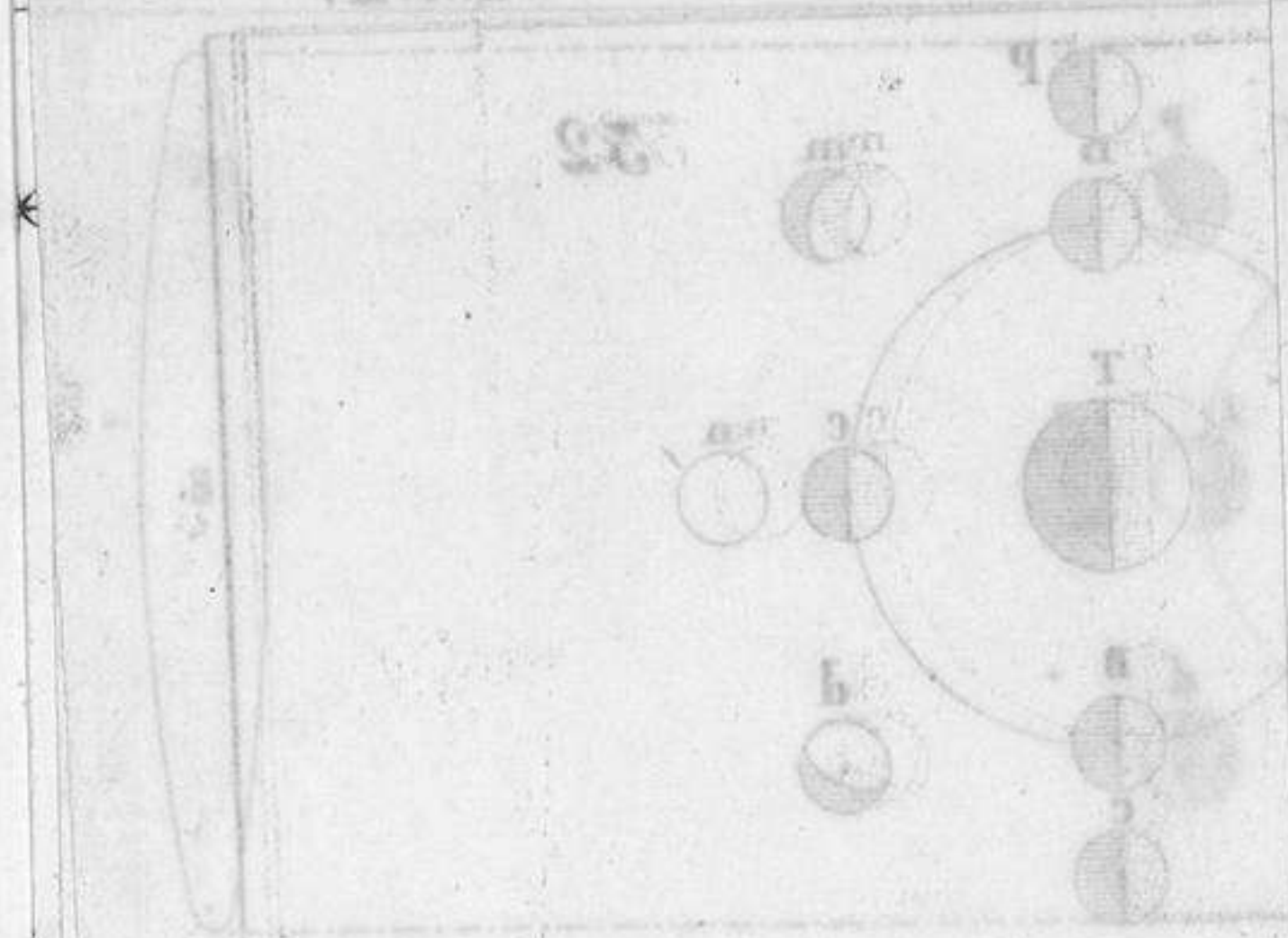
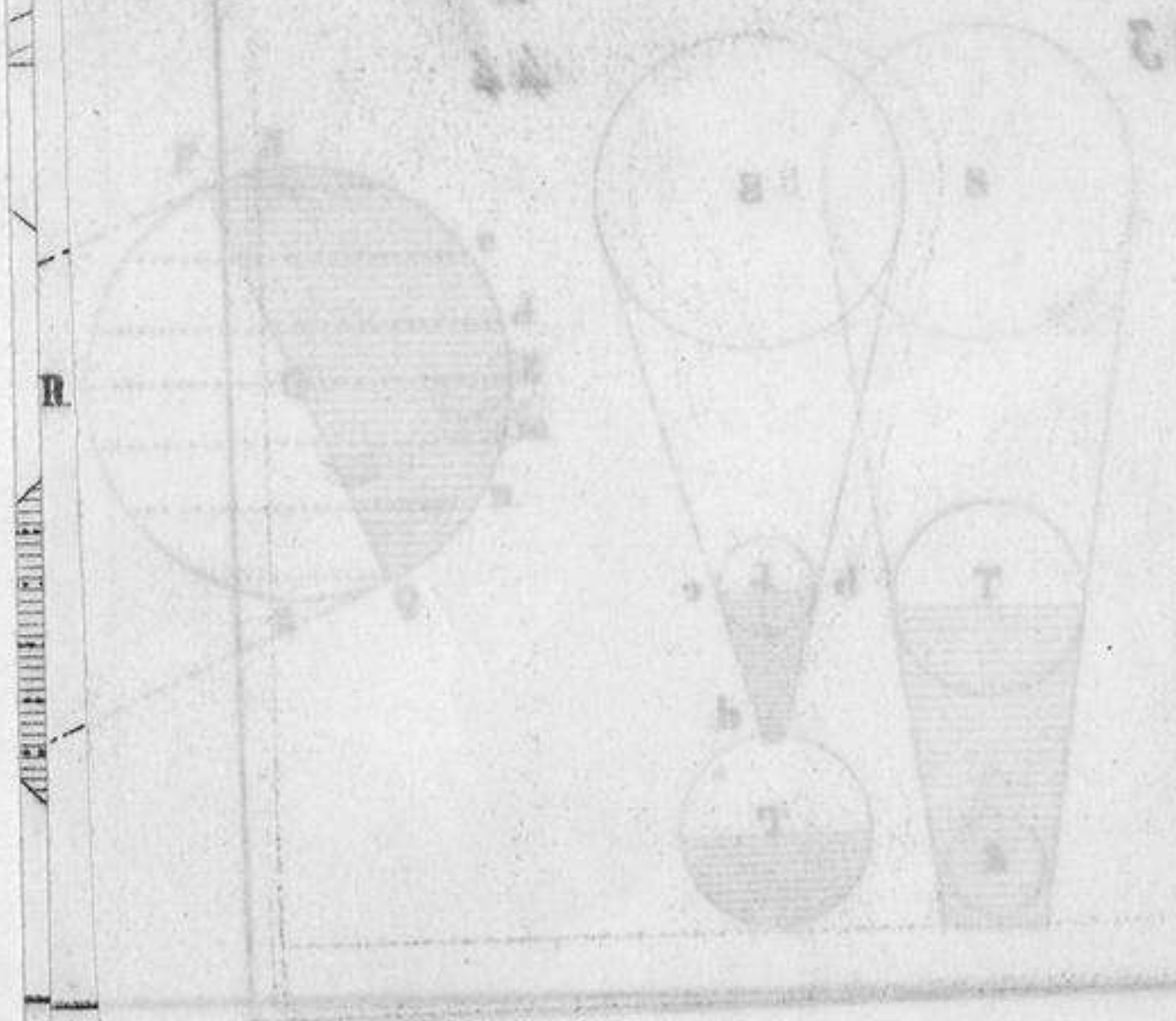
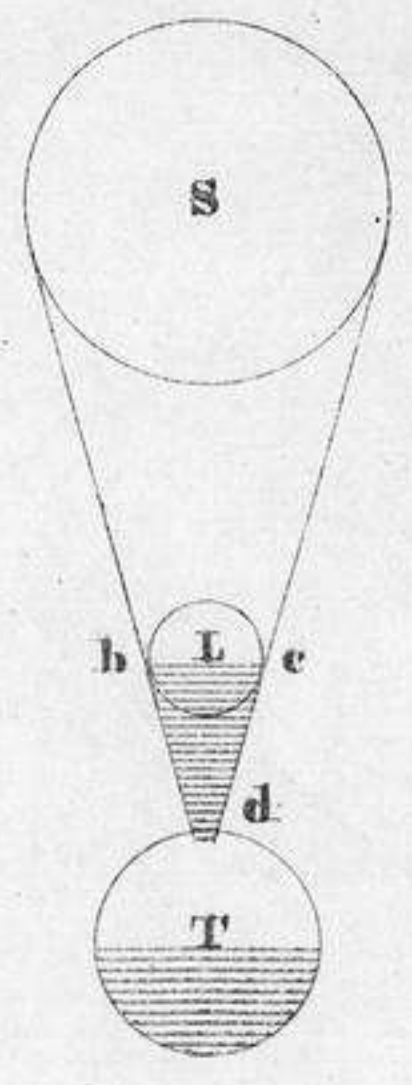
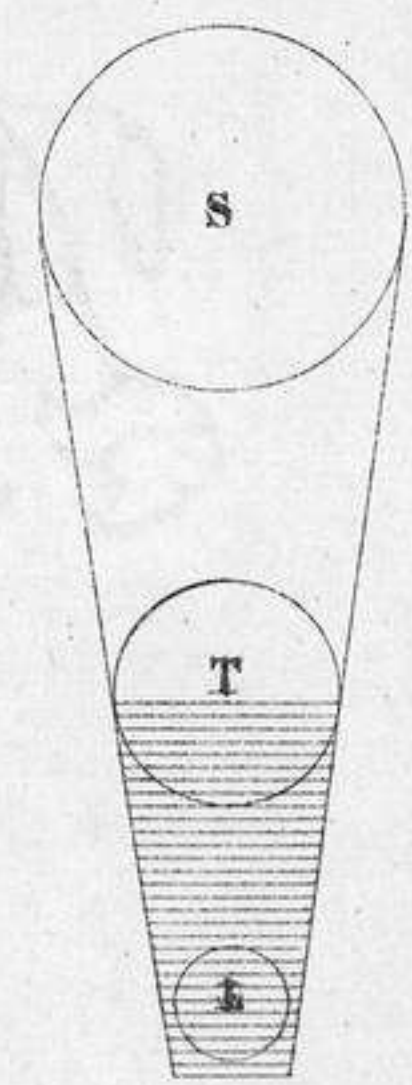
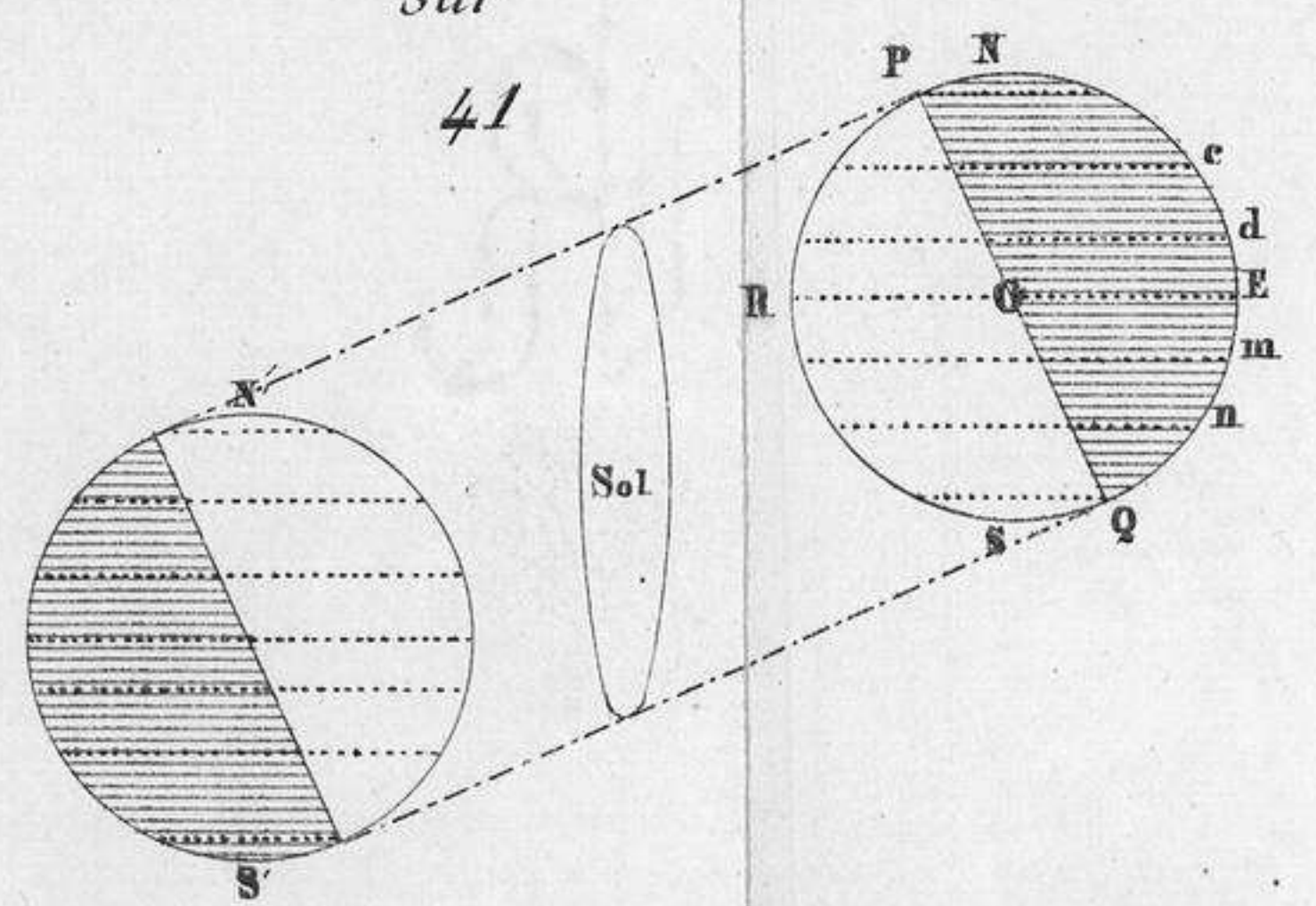
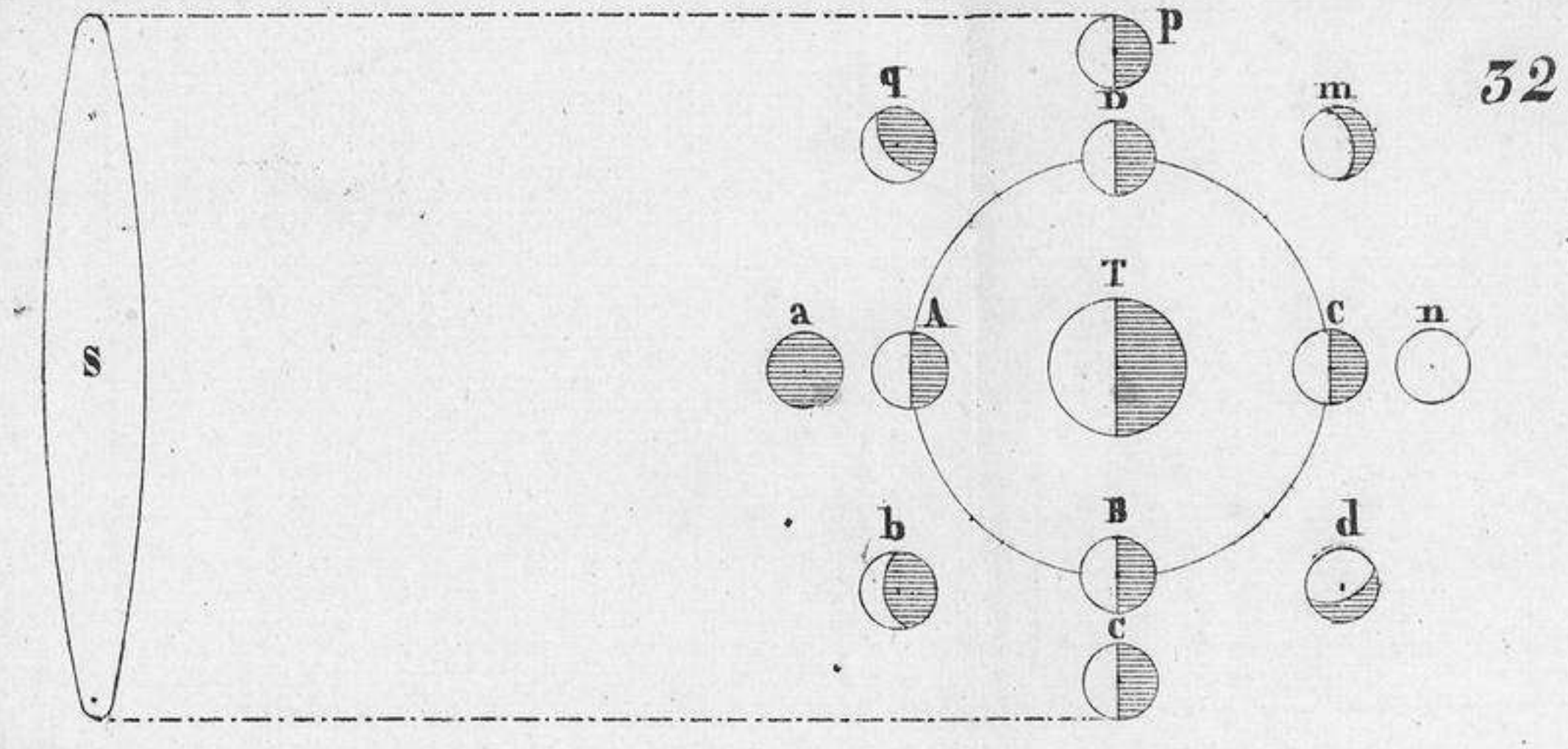
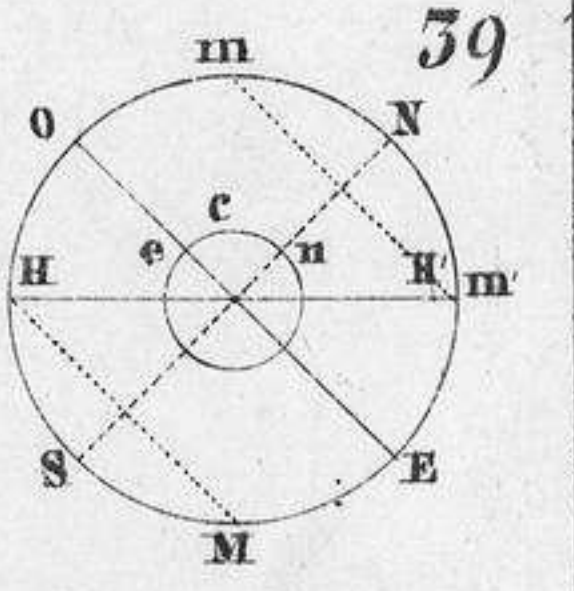
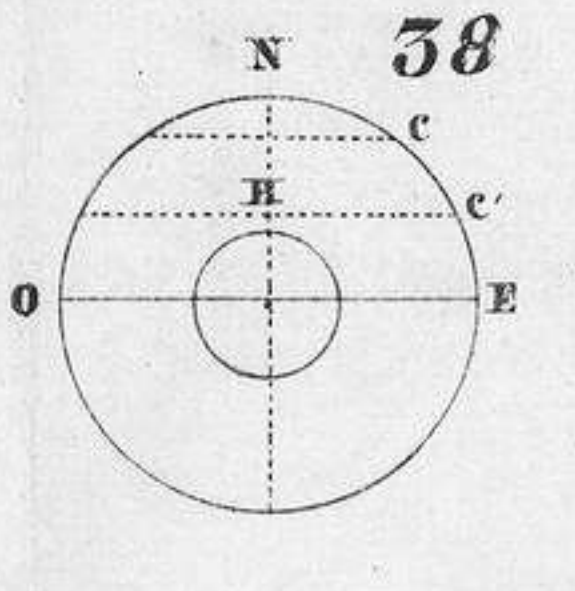
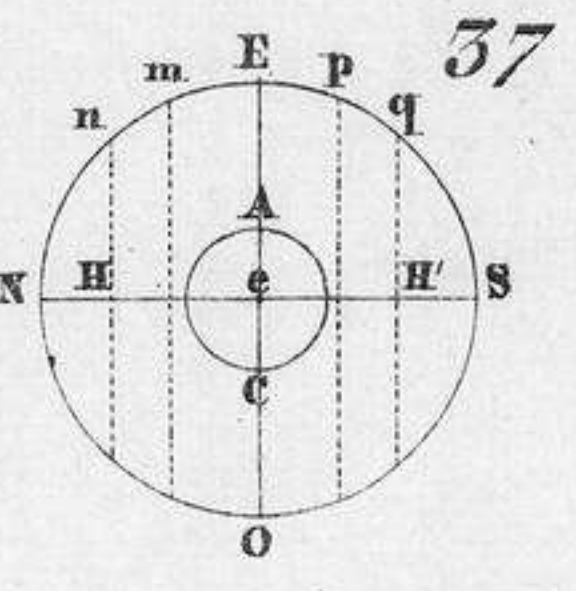
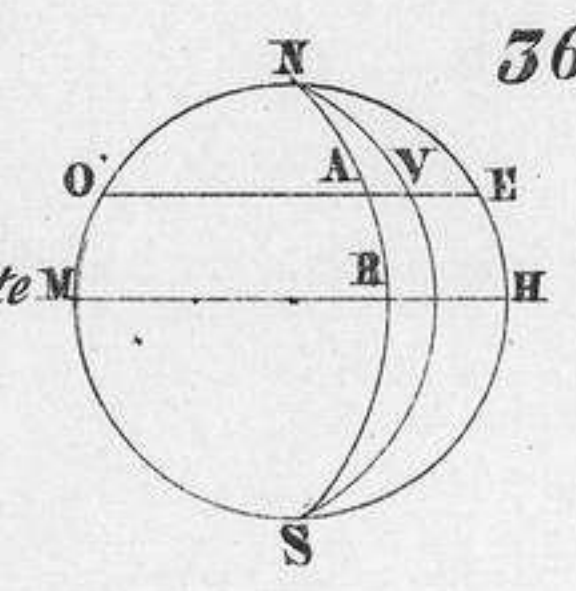
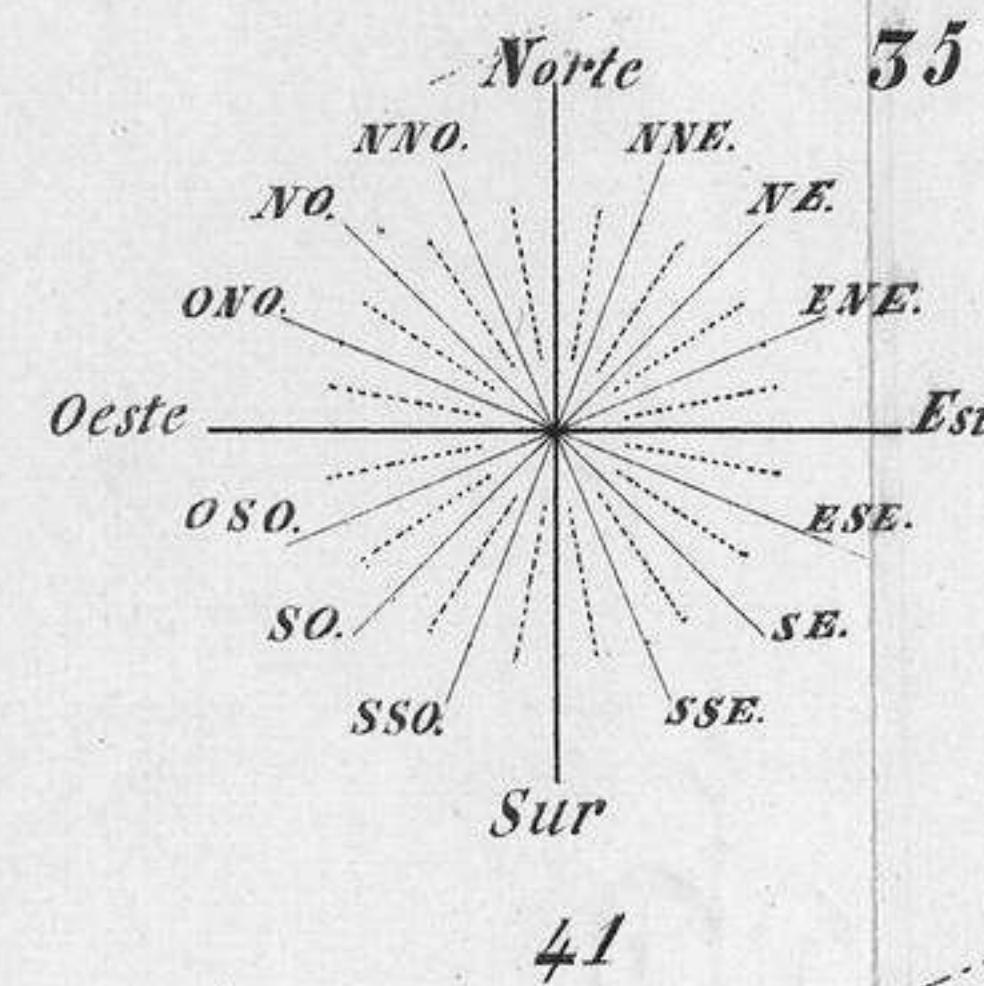
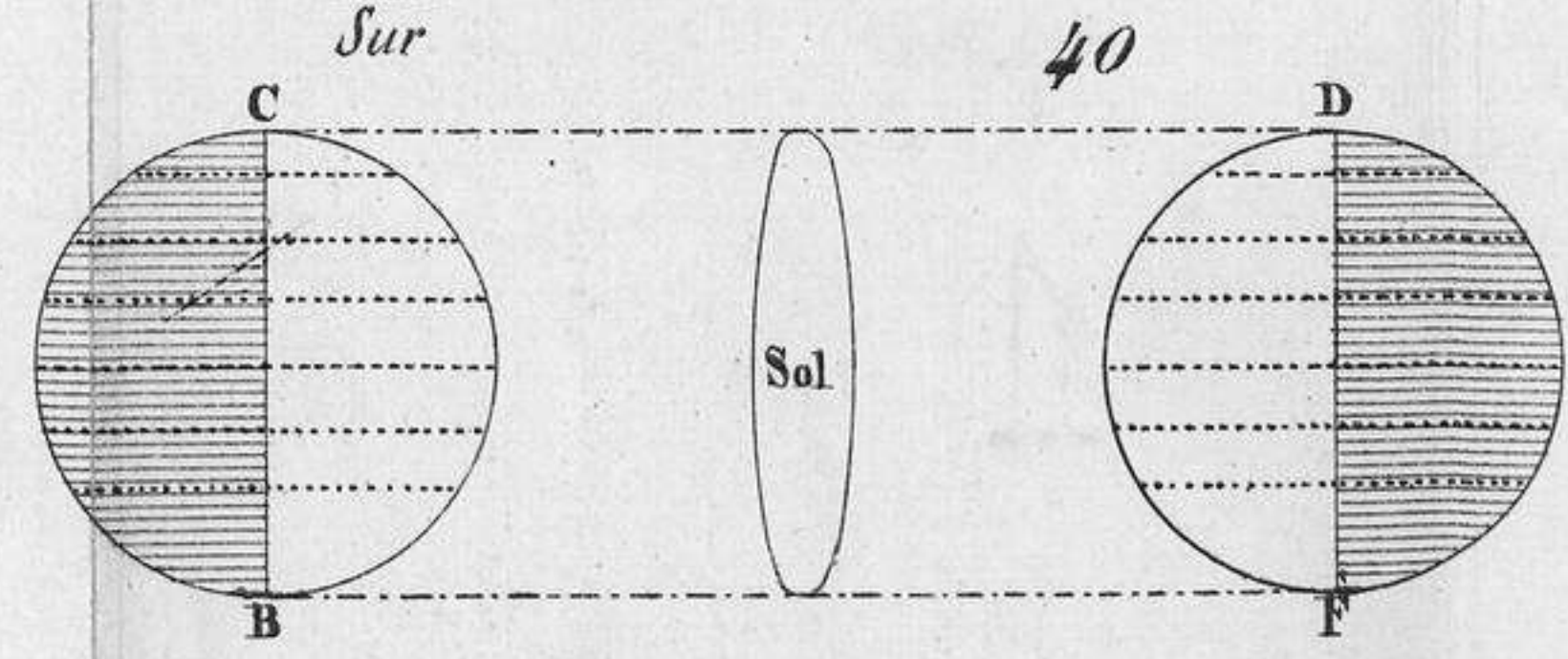
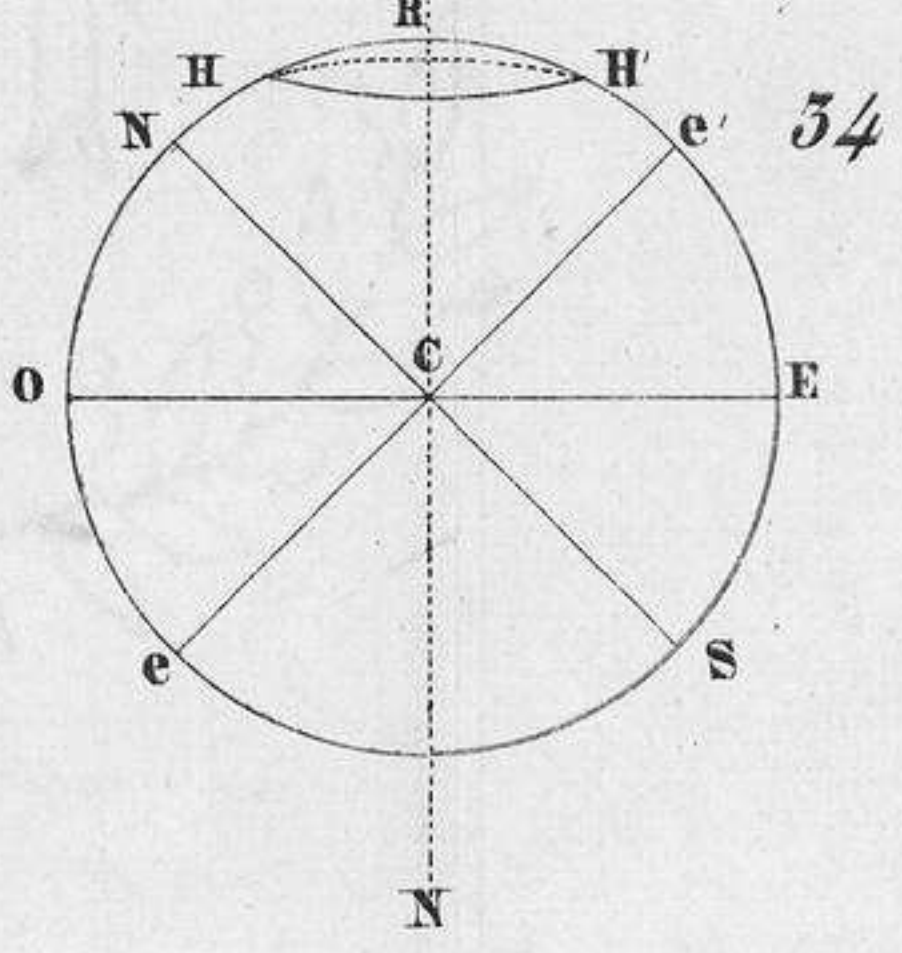
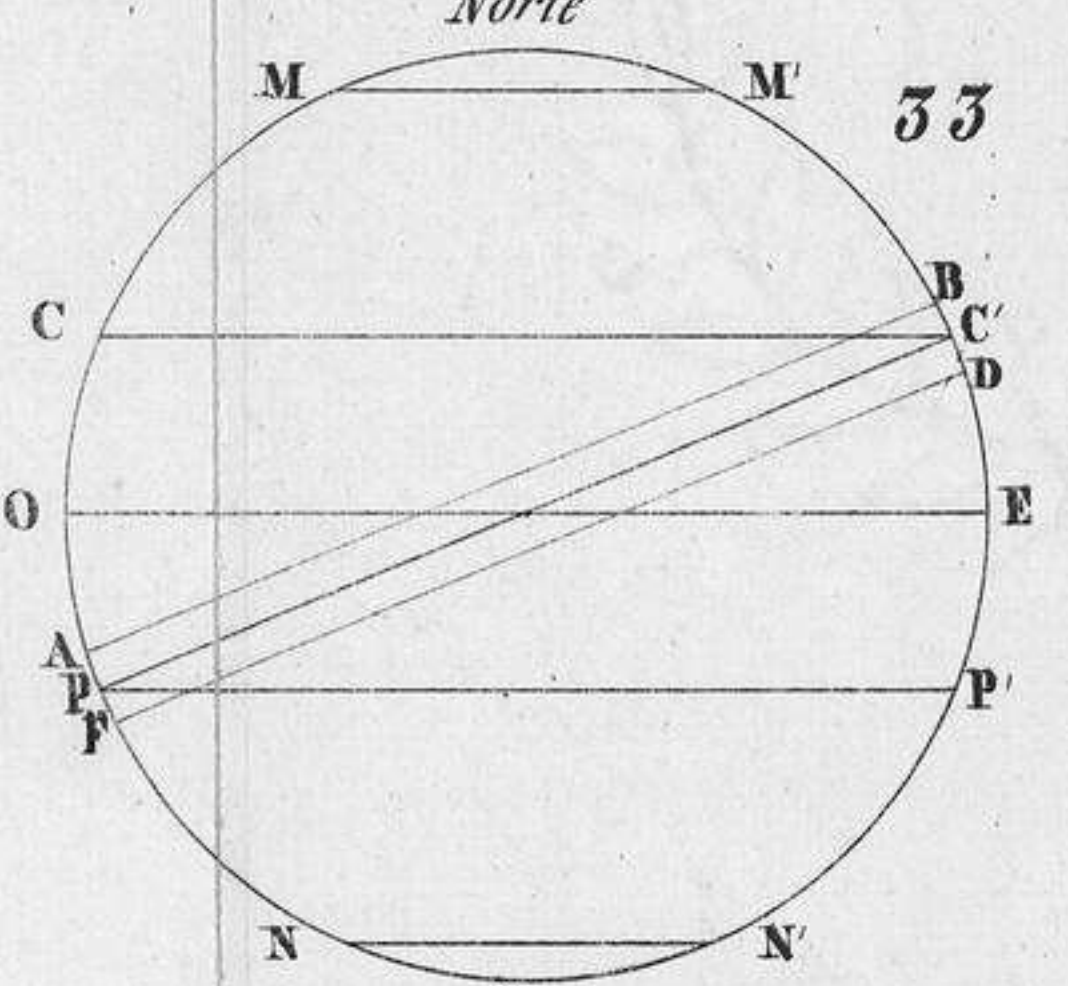
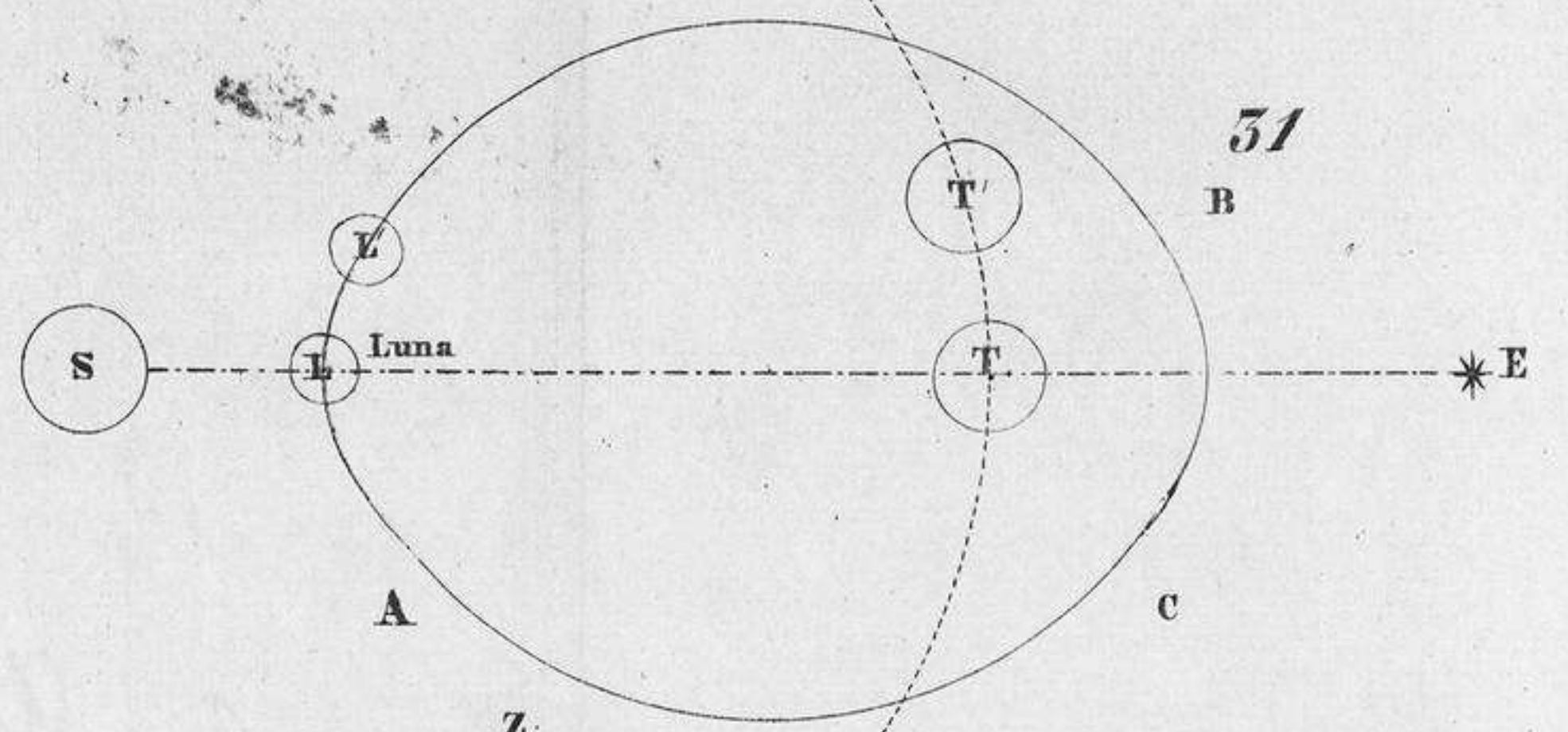

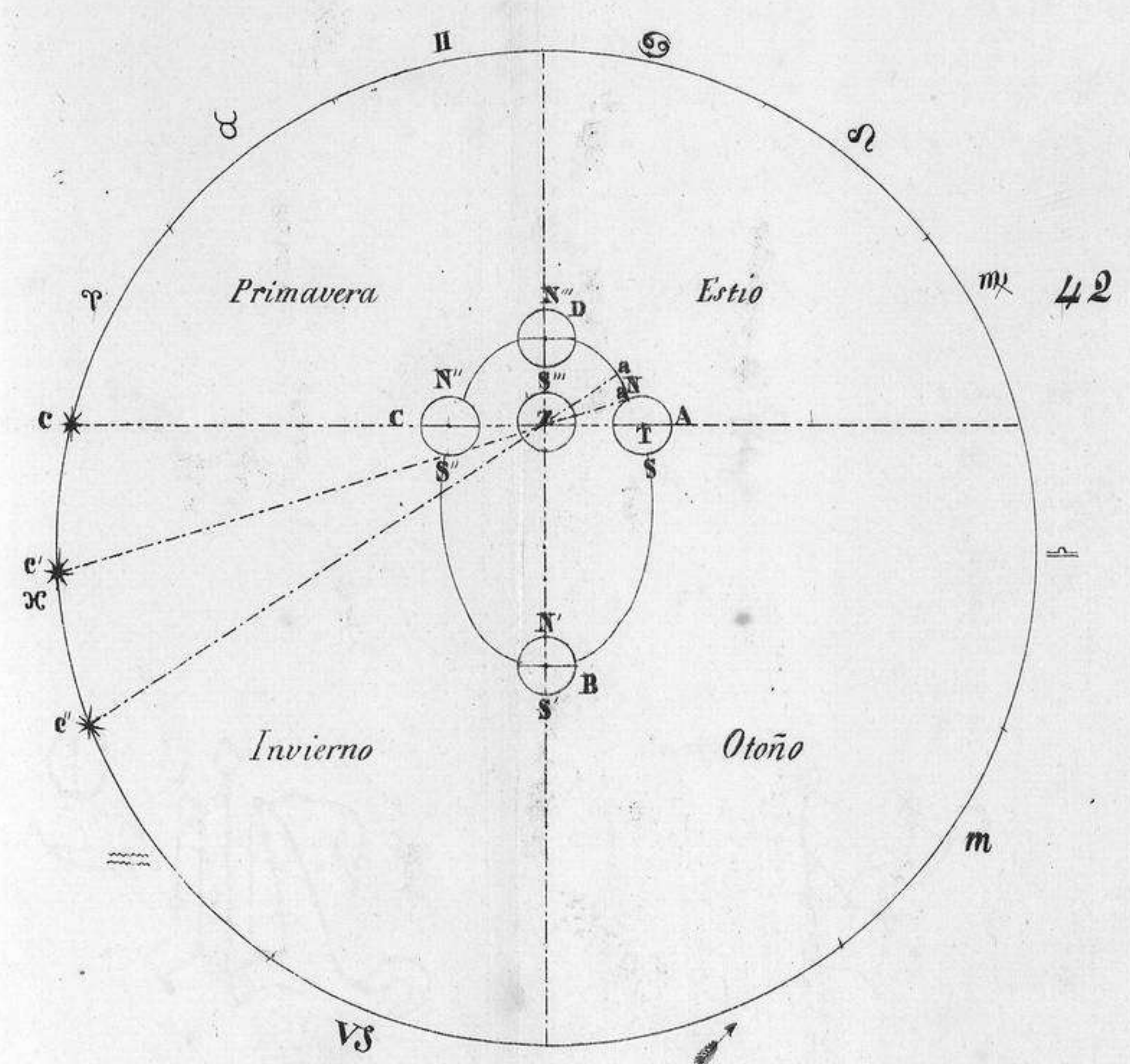


Fig. 36


Fig. 37












The Sun's course in the sky































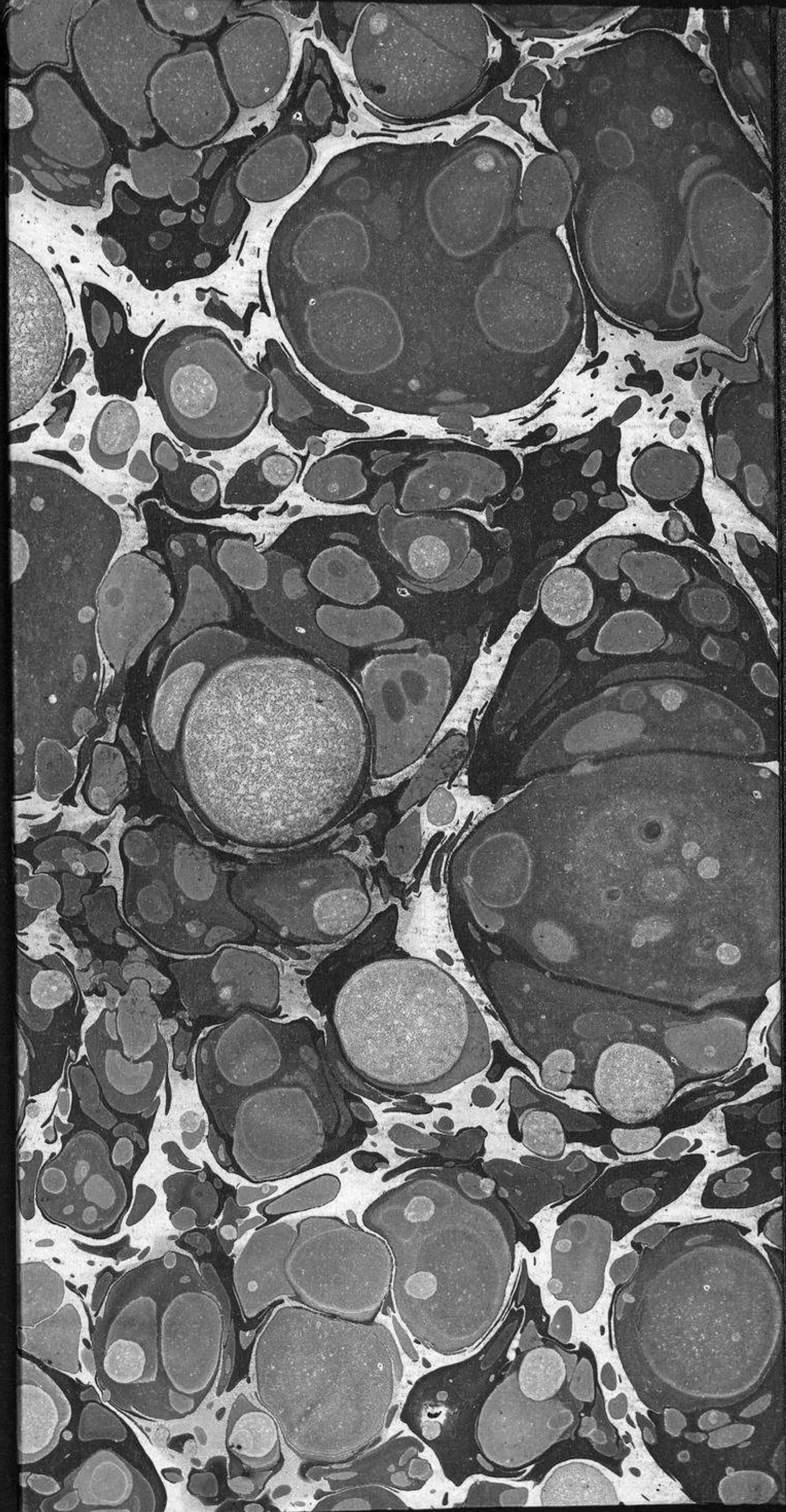












A  
R  
1



UMENTOS  
DE  
GRAFIA  
GENERAL

OFICIO

**Ast**  
**R**  
**1126**