

ARCHIVO
FACULTATIVO
DE ARTILLERIA


3

ARCHIVO FACULTATIVO DE ARTILLERIA

Indice por orden { alfabético S
de materias 4º
Estante 11
Tabla 1
Nº 16



Número del plano 8193.
Signatura Arriba bajo 9-Tabla 3 -
N.º de hojas
Hoja n.º 9-6-3-1


BIBLIOTECA
CENTRAL MILITAR

Inscripción... { Folio.....
Número.....

Clasificación... { División...
355.484 Julio César
Subdivisión

Colocación IV... { Estante..... 33
Tabla..... 2
Número.... 48

32133

SERVICIO HISTORICO MILITAR

Cartografia

Atlas núm. 8193
Signatura At. P-38
Sign. antigua 10-6-2-1



HISTOIRE
DE
JULES CÉSAR
GUERRE CIVILE

IMPRIMÉ

EN VERTU DE LA DÉCISION PRÉSIDENTIELLE DU 6 AOÛT 1885

APPROUVANT

L'AVIS DU COMITÉ DES IMPRESSIONS GRATUITES

TOUS DROITS DE REPRODUCTION ET DE TRADUCTION EXPRESSÉMENT RÉSERVÉS

HISTOIRE
DE
JULES CÉSAR
GUERRE CIVILE

PAR
LE COLONEL STOFFEL

PLANCHES

ARCHIVO
FACULTATIVO DE ARTILLERIA



PARIS
IMPRIMERIE NATIONALE

M DCCC LXXXVII

TABLE DES PLANCHES.

	PLANCHES.
Marche de César du Rubicon à Brindes.....	1
Plaine de Corfinium et ses environs.....	2
Plan de Brundisium.....	3
Carte générale de l'Espagne.....	4
Carte des environs d'Ilerda.....	5
Carte du pays entre le Segre et l'Ebre.....	6
Vues de Lérida et de Mequinenza.....	7
Lignes de bataille de César et d'Afranius.....	8
Plans de Marseille.....	9
Machines de siège.....	10
Carte du nord de la province d'Afrique.....	11
Carte des monts Acrocérauniens.....	12
Vues de Palæste et d'Oricum.....	13
Carte de Macédoine, d'Épire et de Thessalie.....	14
Baie de Medua. — Bataille de Nicopolis.....	14 <i>bis</i>
Carte du pays entre la baie de Durazzo et l'Arzen.....	15
Vues de Durazzo et de Pharsale.....	16
Plan du champ de bataille de Pharsale.....	17
Lignes de bataille à Pharsale.....	17 <i>bis</i>
Carte de la basse Égypte.....	18
Plans d'Alexandrie.....	19
Carte de la guerre d'Afrique de l'an 708.....	20
Carte du pays au sud du Pont Euxin.....	21
Bataille de Ruspina.....	22
Plan du champ de bataille de Montmort.....	23
Carte du pays au sud de Cordoue.....	24



PLANCHE 1.

MARCHE DE CÉSAR
DU RUBICON À BRINDES.

MARCHE DE CÉSAR DU RUBICON À BRINDES



Gravé par Edvard Schiëble

Kilomètres

Echelles de 2,000,000

Milles romains

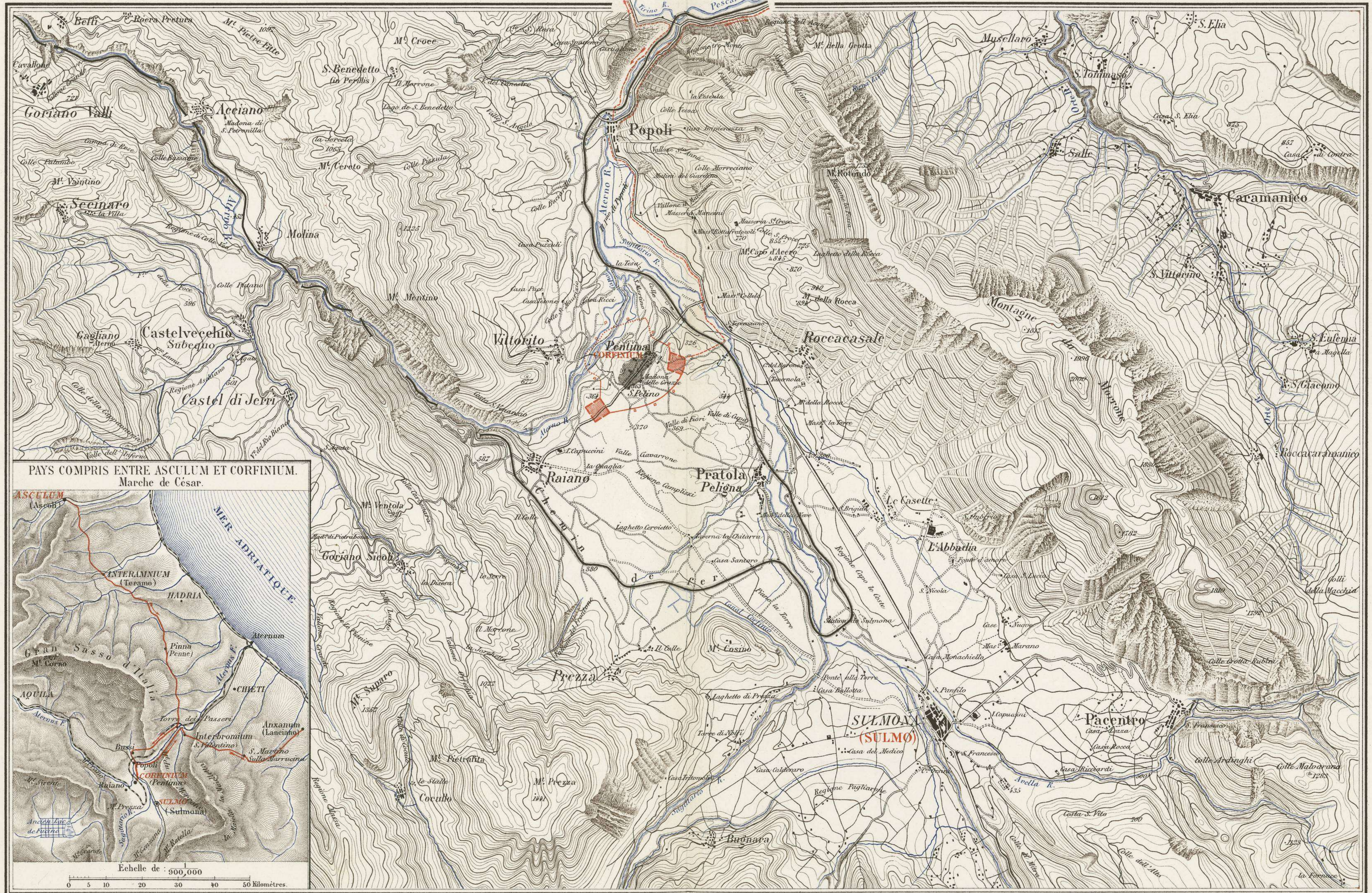
Imprimerie Nationale.

100 50 0 100 200 50 25 0 50 100 150

PLANCHE 2.

PLAINE DE CORFINIUM ET SES ENVIRONS.

PLAINE DE CORFINIUM ET SES ENVIRONS



Gravé par A. Martin, 8, P^{te} Gourdon (P^{te} St Jacques), Paris.

Échelle de $\frac{1}{75,000}$

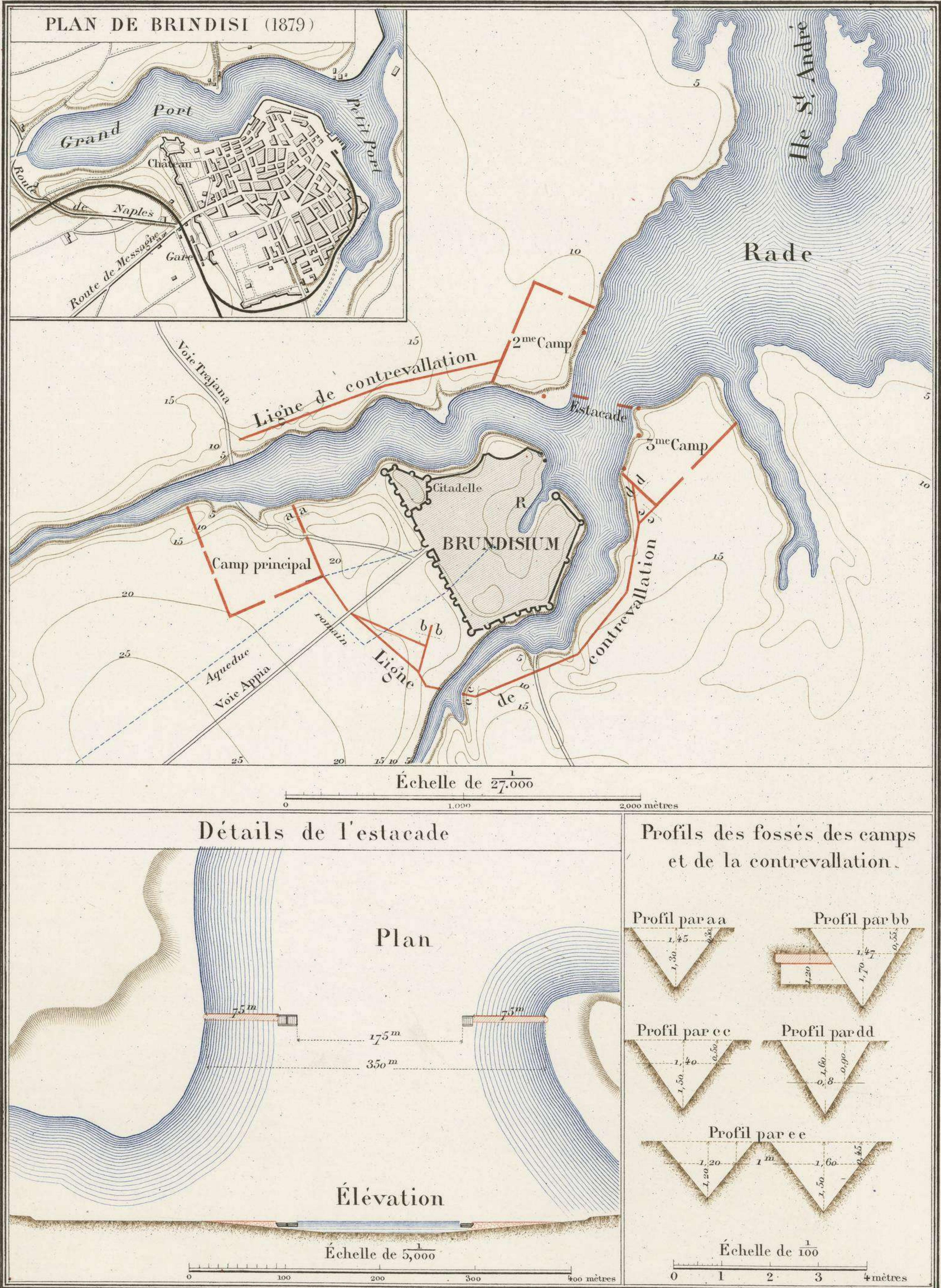
Imprimerie Nationale.

0 1 2 3 4 5 6 7 8 9 10 Kilomètres

Eφ7φ33
Eφ7φ34

PLANCHE 3.

PLAN DE BRUNDISIUM.



Échelle de $\frac{1}{27,000}$

0 1,000 2,000 mètres

Détails de l'estacade

Plan

Élévation

Échelle de $\frac{1}{5,000}$

0 100 200 300 400 mètres

Profils des fossés des camps et de la contrevallation.

Profil par a a

Profil par b b

Profil par c c

Profil par d d

Profil par e e

Échelle de $\frac{1}{100}$

0 1 2 3 4 mètres

PLANCHE 4.

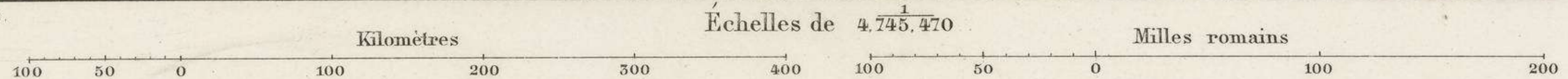
CARTE GÉNÉRALE DE L'ESPAGNE.

CARTE GÉNÉRALE DE L'ESPAGNE

Planche 4.



Gravé par E. Delaune.



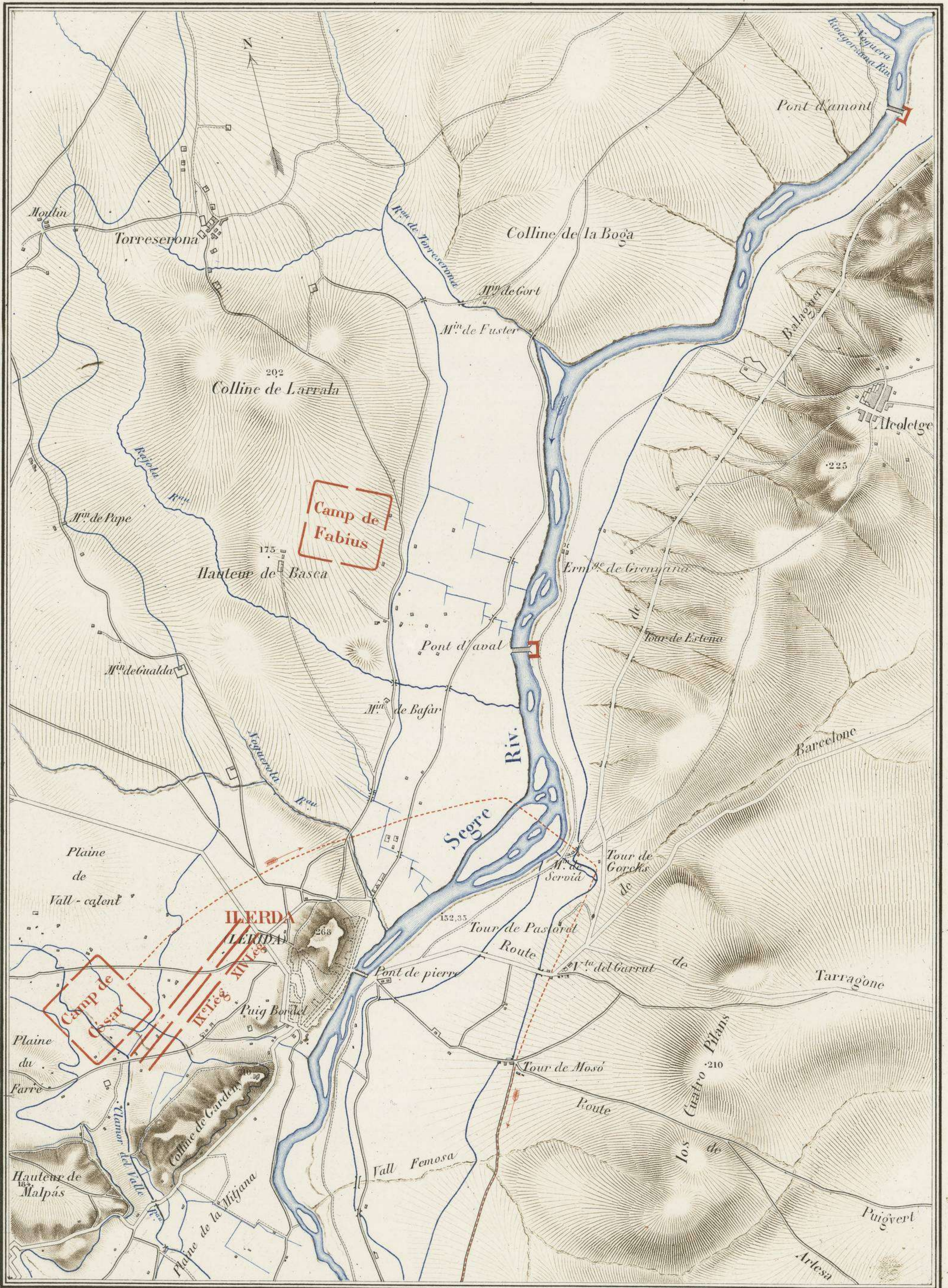
Imprimerie Nationale.

PLANCHE 5.

CARTE

DES ENVIRONS D'ILERDA.

CARTE DES ENVIRONS D'ILERDA



Gravé par Erhard Schiëble

Kilomètres

Échelles de 1/40.000

Milles romains

Imprimerie Nationale.



PLANCHE 6.

CARTE

DU PAYS ENTRE LE SEGRE ET L'EBRE.



PLAN DE LERIDA

Echelle de 10,000

100 0 100 200 metres

Les courbes sont de 5 en 5 metres.

3 cohortes en bataille

NORD


Kilometres

Echelles de 140,000

Milles romains




PLANCHE 7.



VUES

DE LÉRIDA ET DE MEQUINENZA.

Vue de Lérida prise du nord-est



Vue de Mequinenza prise du sud




PLANCHE 8.

LIGNES DE BATAILLE
DE CÉSAR ET D'AFRANIUS.

LIGNES DE BATAILLE DE CÉSAR ET D'AFRANIUS

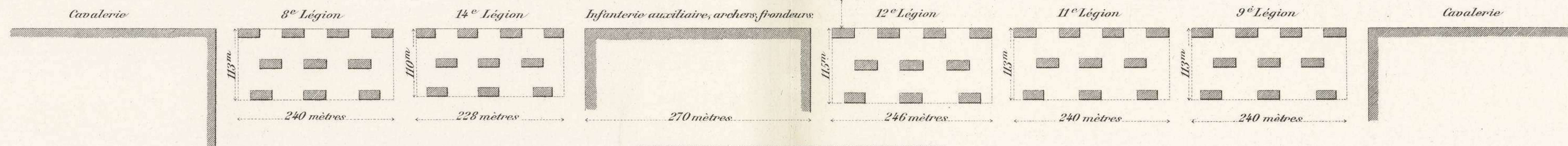
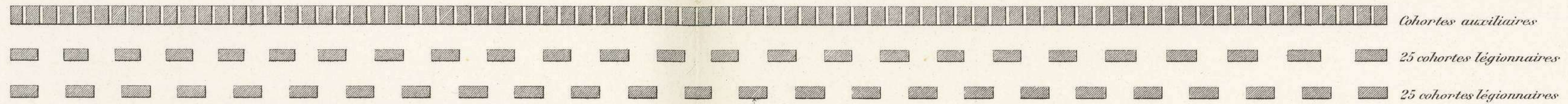
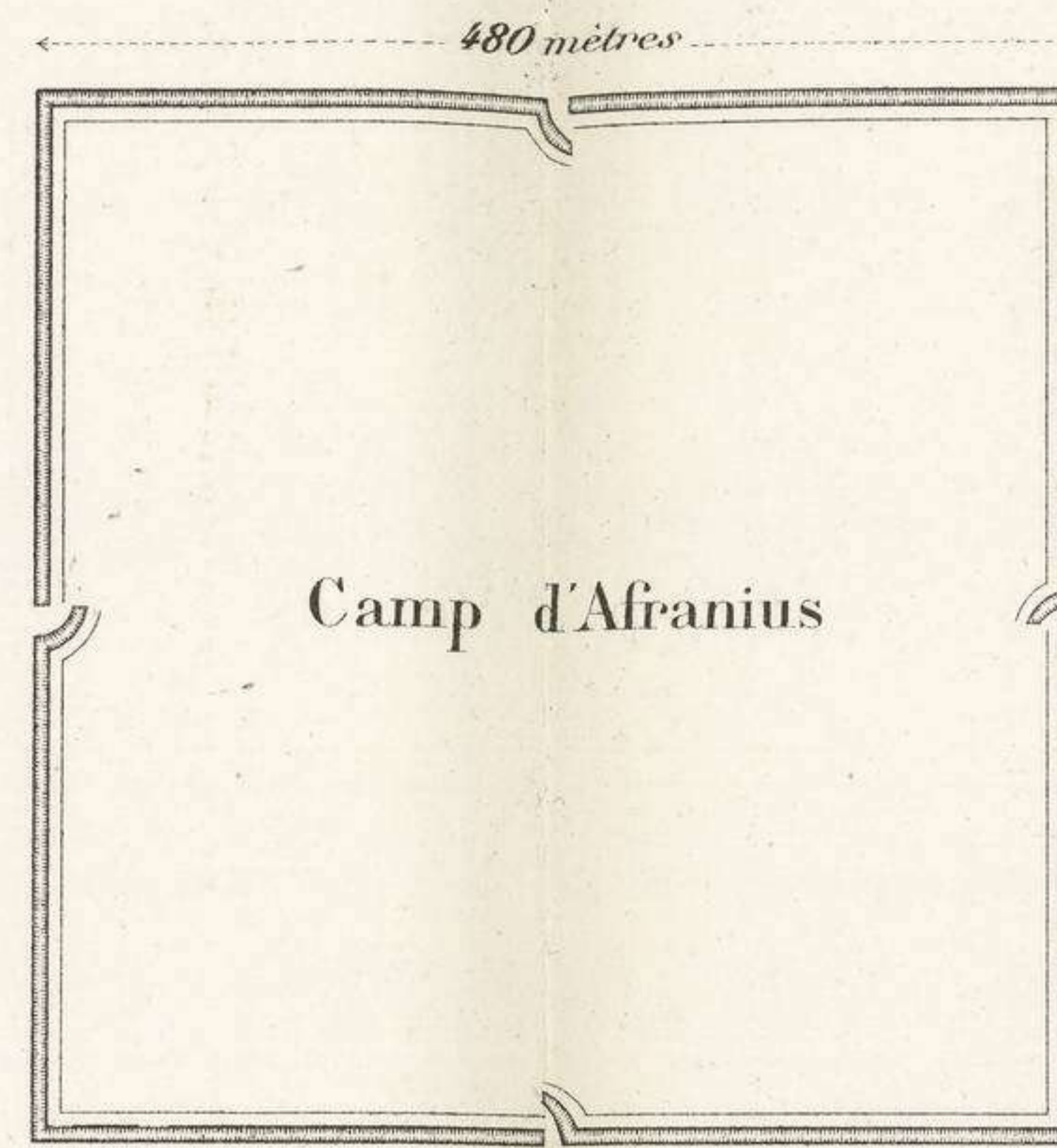
LÉGENDE

Armée de César (5 légions; la sixième, supposée la 13 ^e , est restée au camp d'Ilerda.)	9 ^e Légion	3,100 hommes	} 15,500 légionnaires.
	11 ^e Légion (supposée)	3,100	
	12 ^e Légion	3,200	
	14 ^e Légion	3,000	
	8 ^e Légion	3,100	
	Infanterie auxiliaire	10,000	10,000
Cavalerie	6,900	6,900	
Archers et frondeurs	Indéterminés		

Les cohortes des deux armées sont sur 8 rangs de profondeur, ce qui donne à la cohorte une profondeur de 15 mètres. Les cohortes de César ont un front de 38 à 40 mètres. La légion de 3,000 hommes couvre un rectangle de 228 mètres sur 110 mètres; les légions de 3,100 hommes 240 mètres sur 113 mètres; celle de 3,200 hommes 246 mètres sur 115 mètres. L'étendue de la ligne de bataille, la cavalerie non comprise, est d'environ 1,800 mètres.

LÉGENDE

Armée d'Afranius { 5 légions à 4,000 hommes, environ 20,000 hommes.
80 cohortes espagnoles.
Cavalerie (non mentionnée dans les Commentaires).
La distance d'un camp à l'autre est de 2,000 pieds romains (592 mètres) d'après les Commentaires.



Cohorte de 310 hommes sur 8 rangs de profondeur

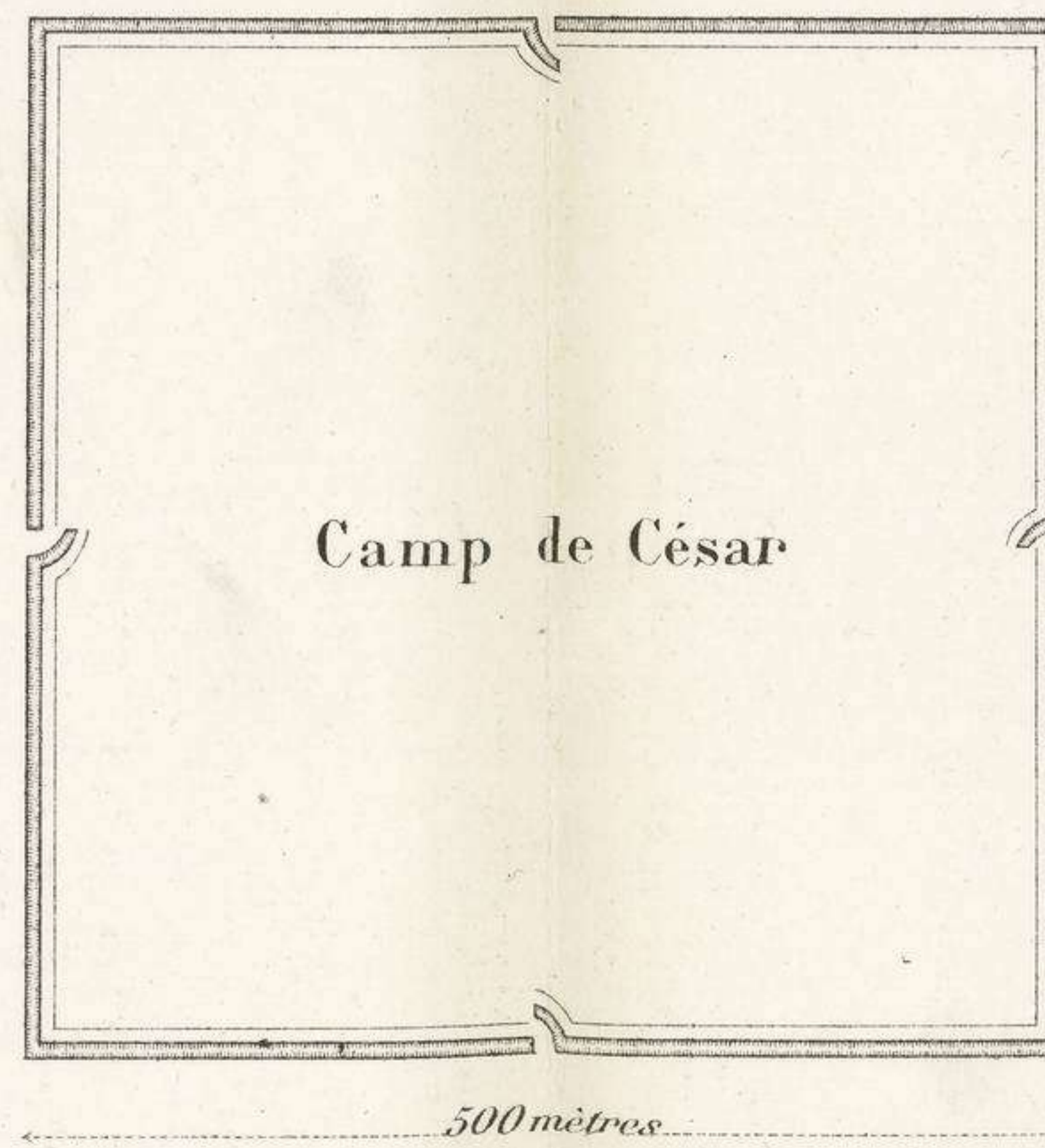
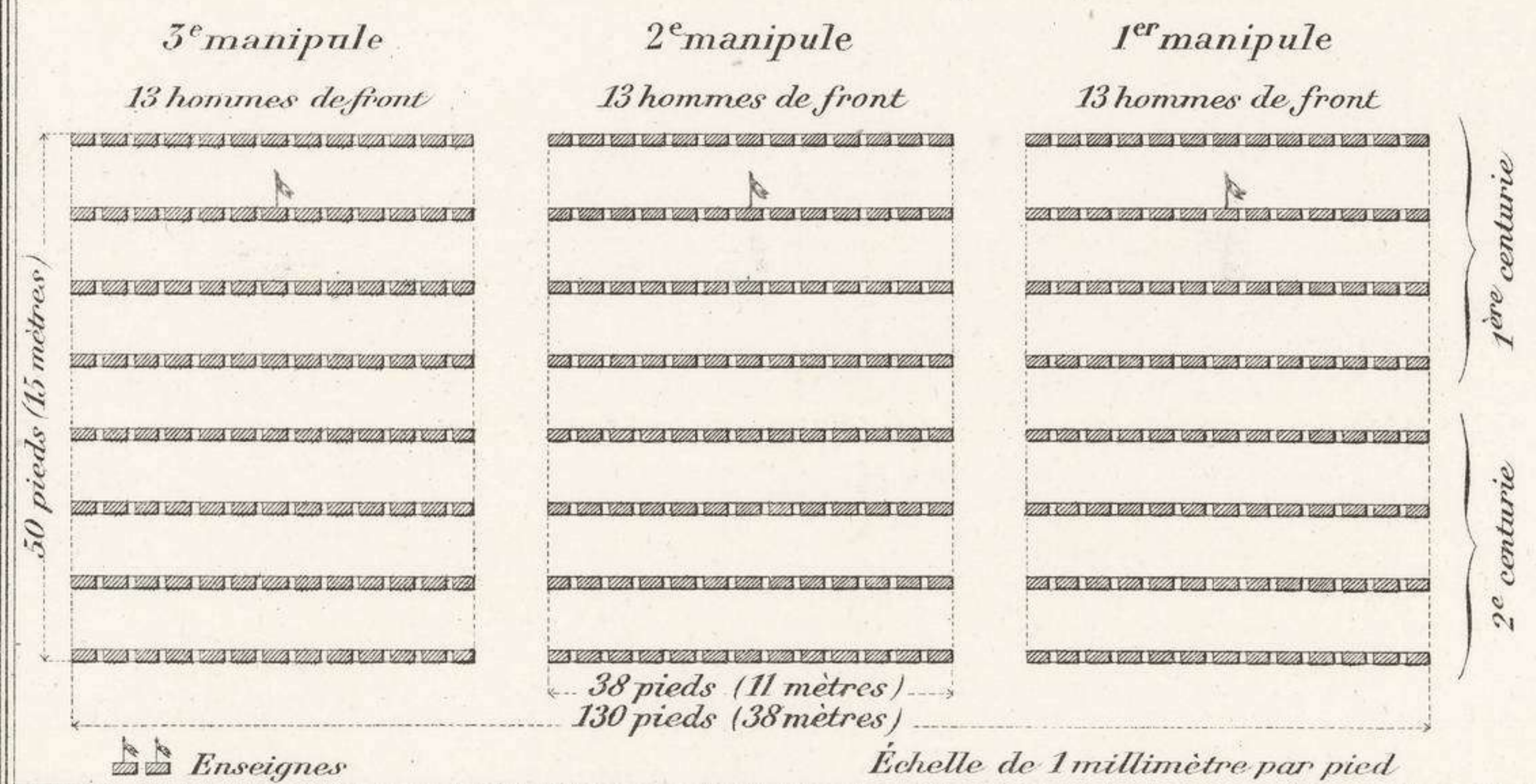
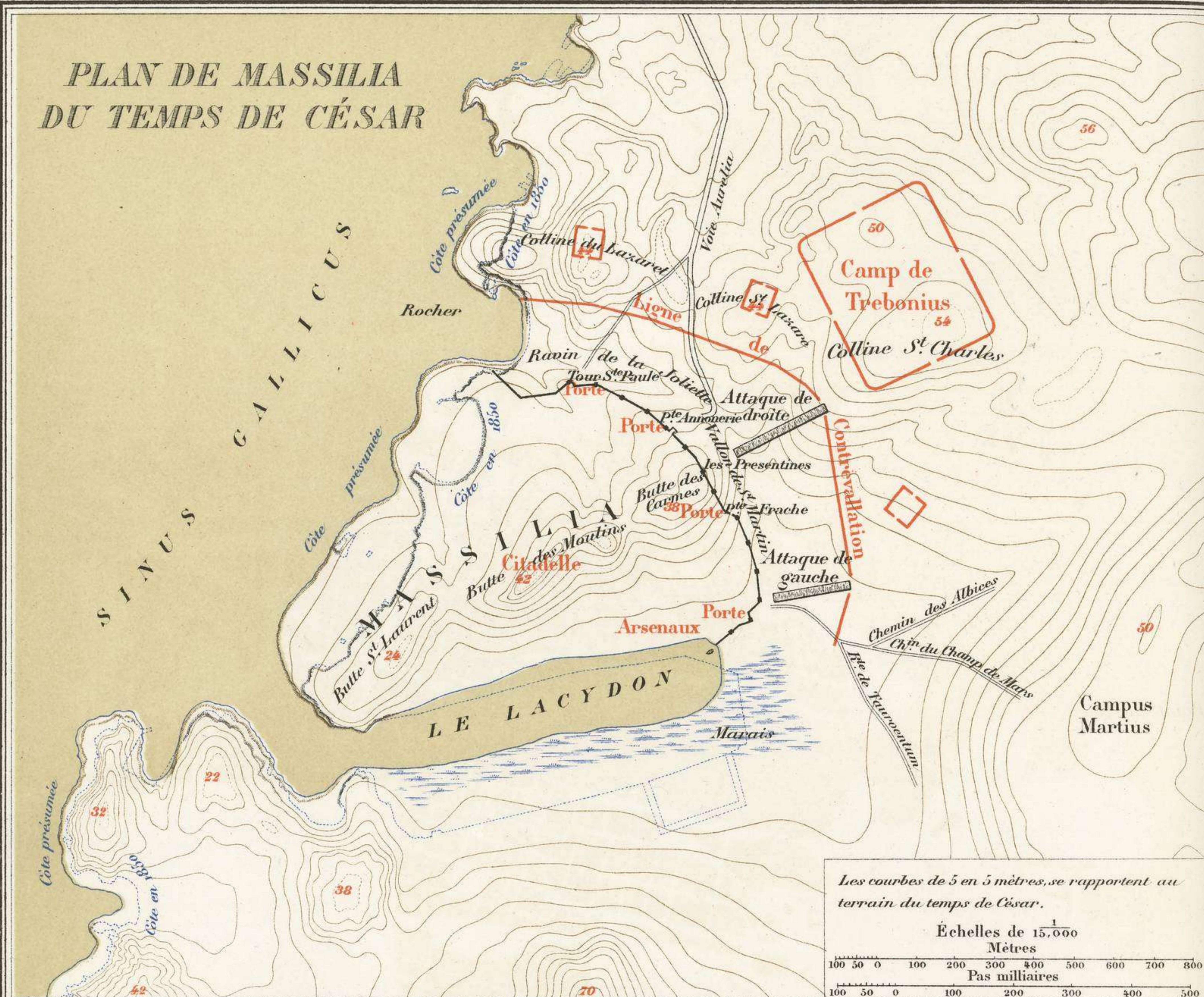


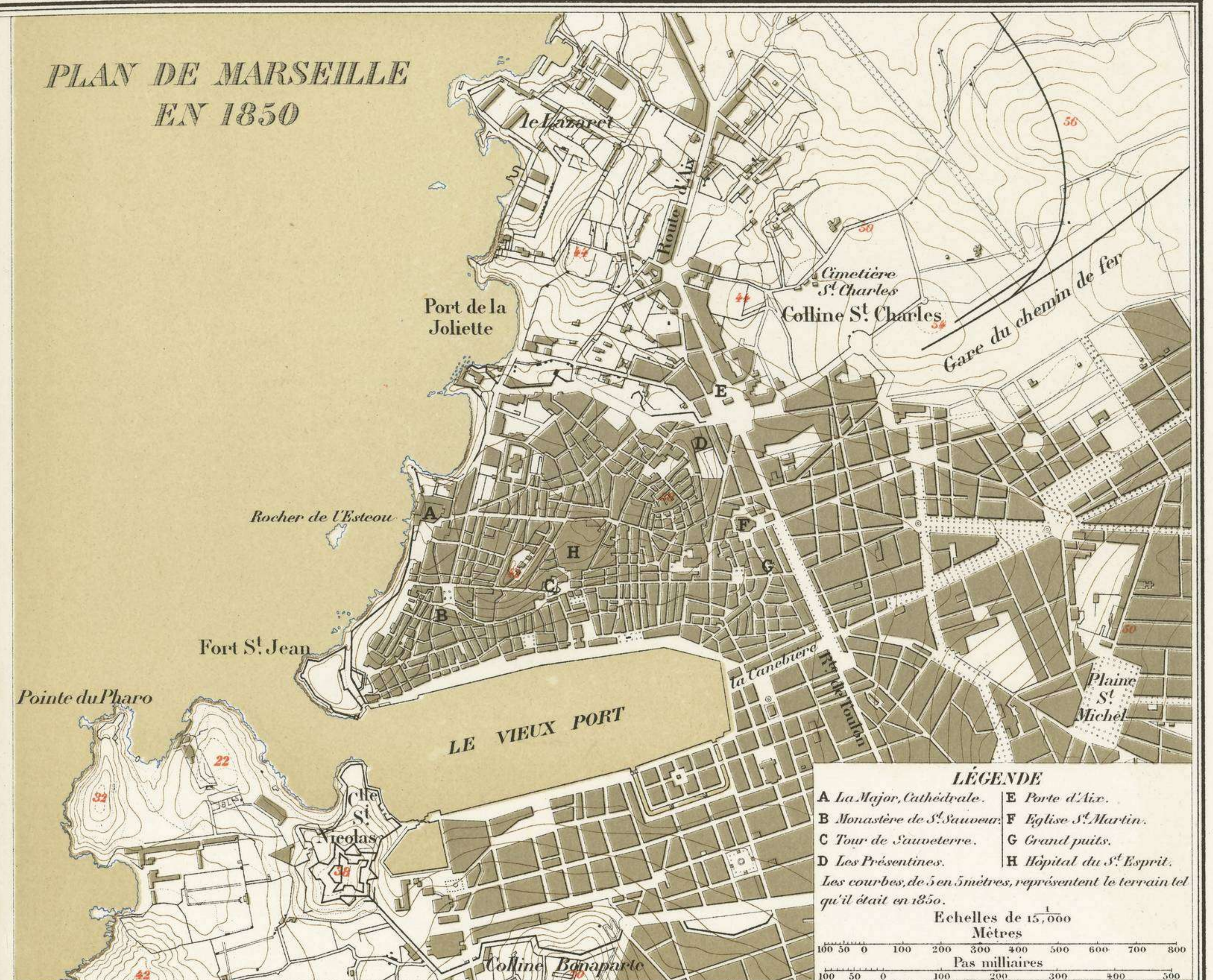
PLANCHE 9.

PLANS DE MARSEILLE.

PLAN DE MASSILIA
DU TEMPS DE CÉSAR



PLAN DE MARSEILLE
EN 1850



LÉGENDE

A La Major, Cathédrale. E Porte d'Aix.
B Monastère de St. Sauveur. F Eglise St. Martin.
C Tour de Sauveur. G Grand puits.
D Les Présentines. H Hôpital du St. Esprit.

Les courbes, de 5 en 5 mètres, représentent le terrain tel qu'il était en 1850.

Échelles de 15,000
Mètres
Pas milliaires

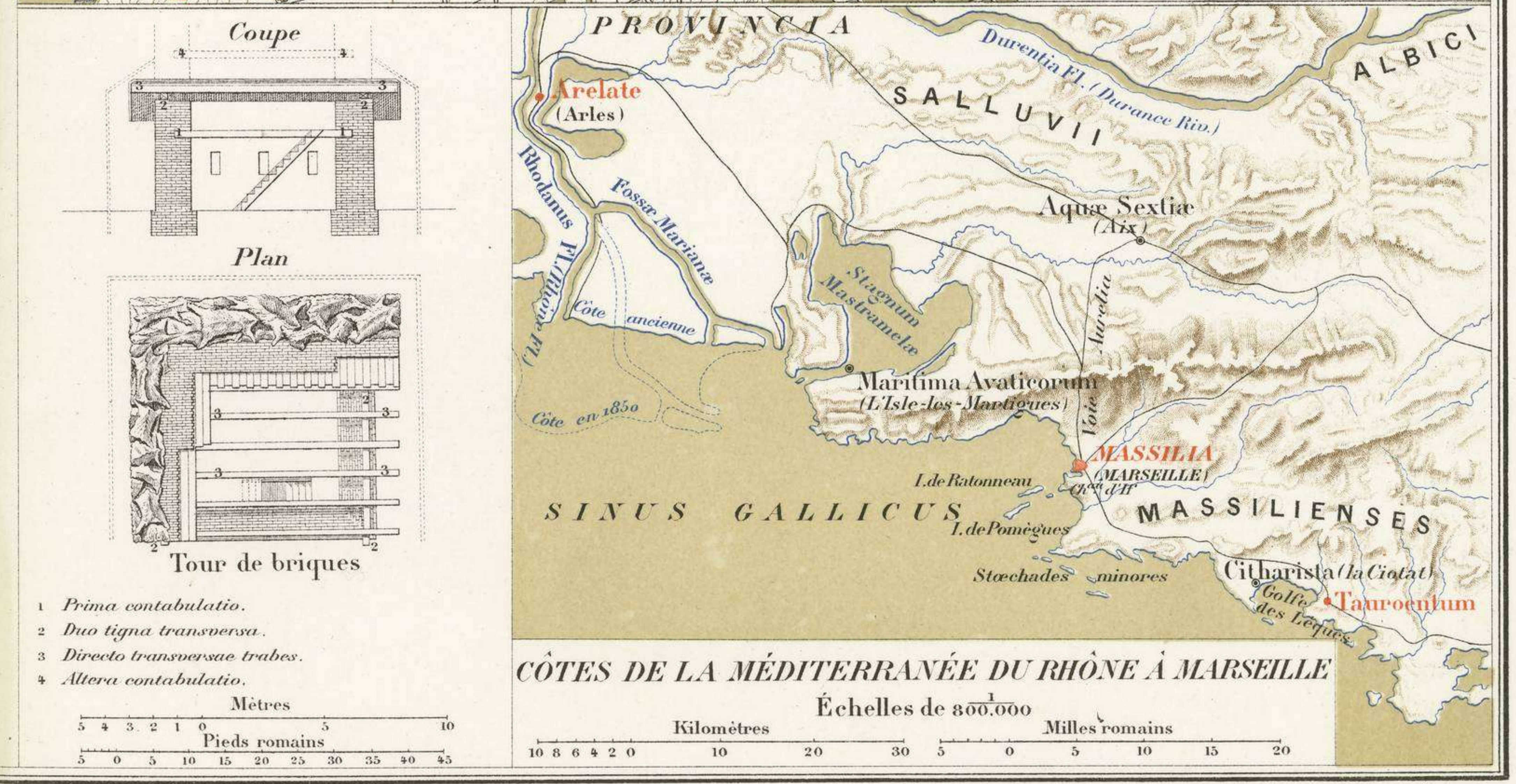
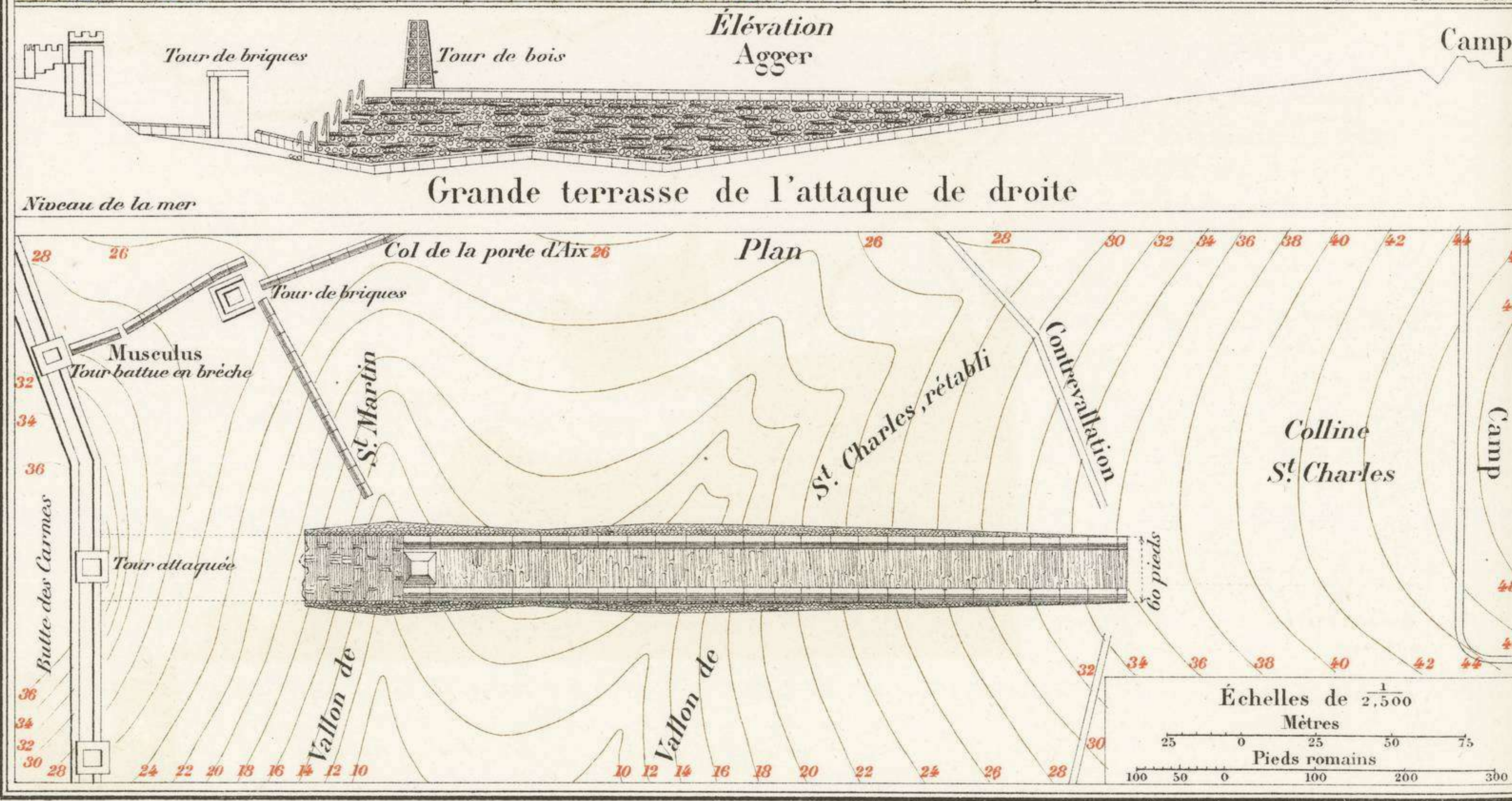


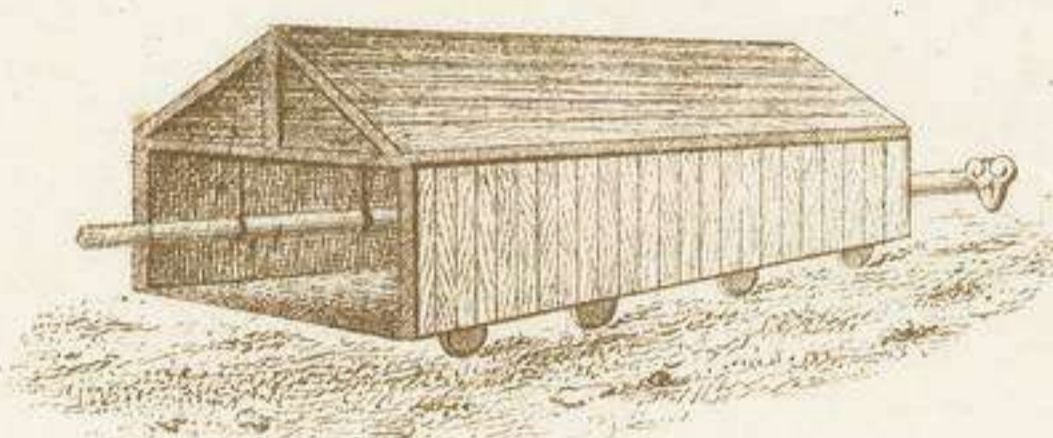
PLANCHE 10.

MACHINES DE SIÈGE.

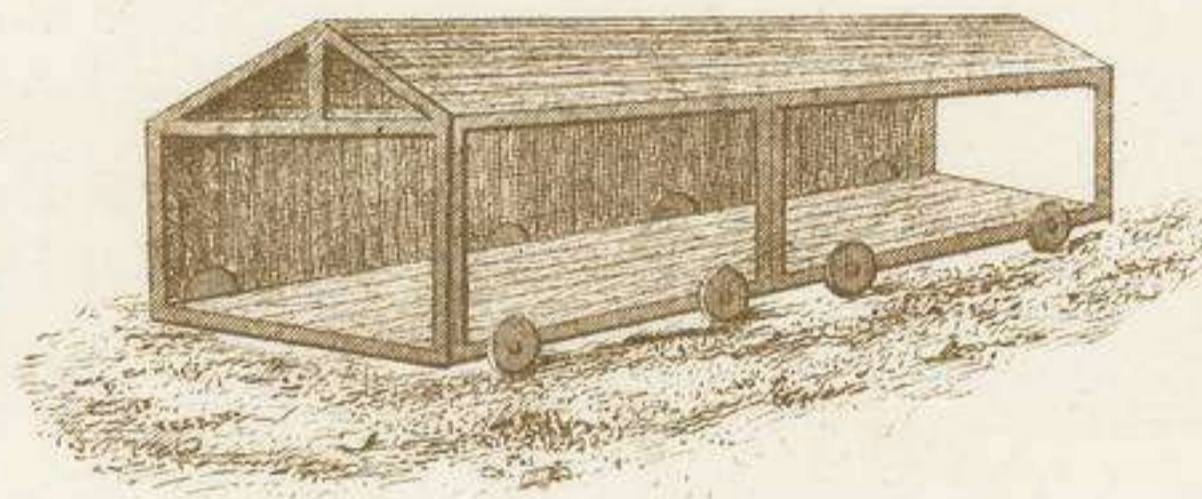
Siège de Massilia
Vue perspective des attaques de droite



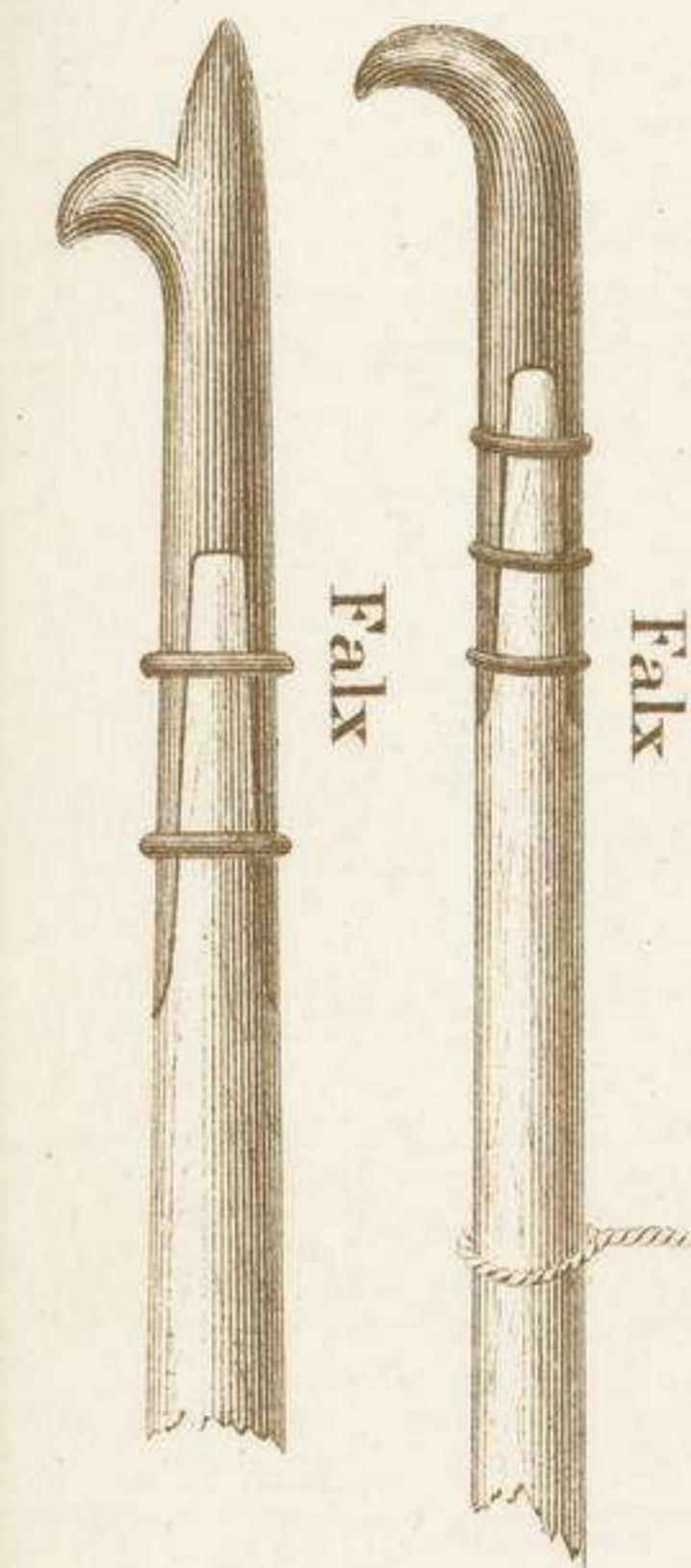

Aries, Bélièr



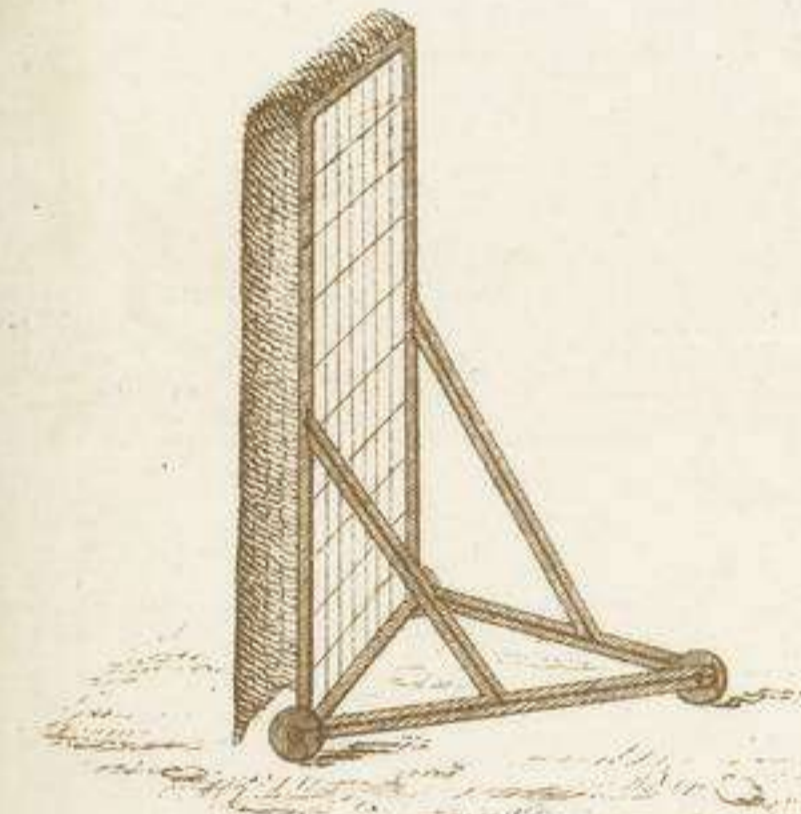
Vinea, Baraque d'approche



Destruction d'un retranchement à l'aide de la falx

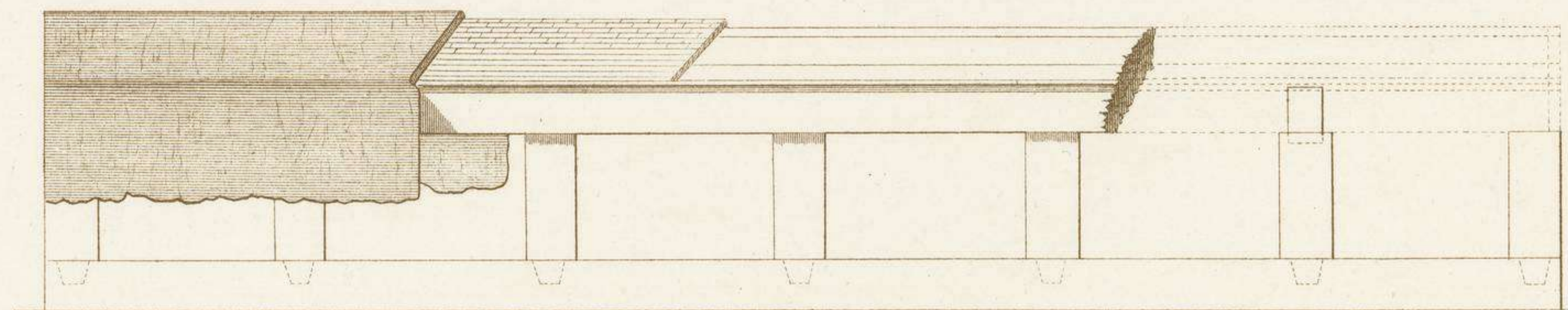


Pluteus, Mantelet

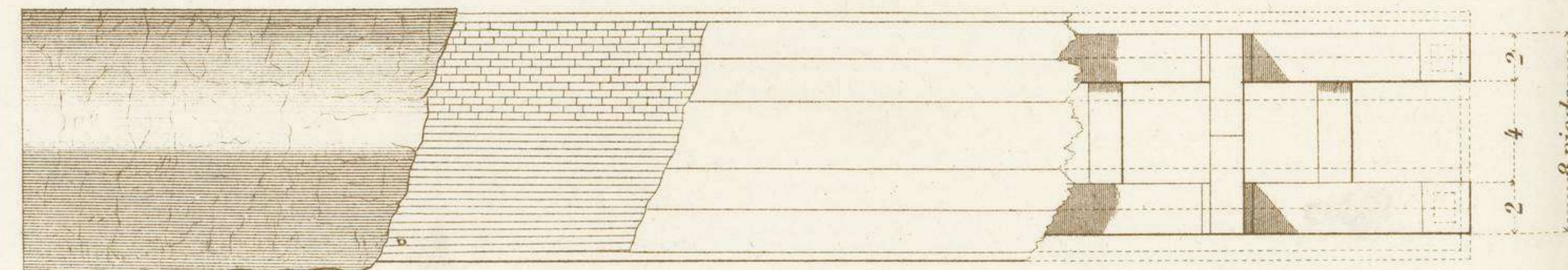


Musculus employé au siège de Massilia

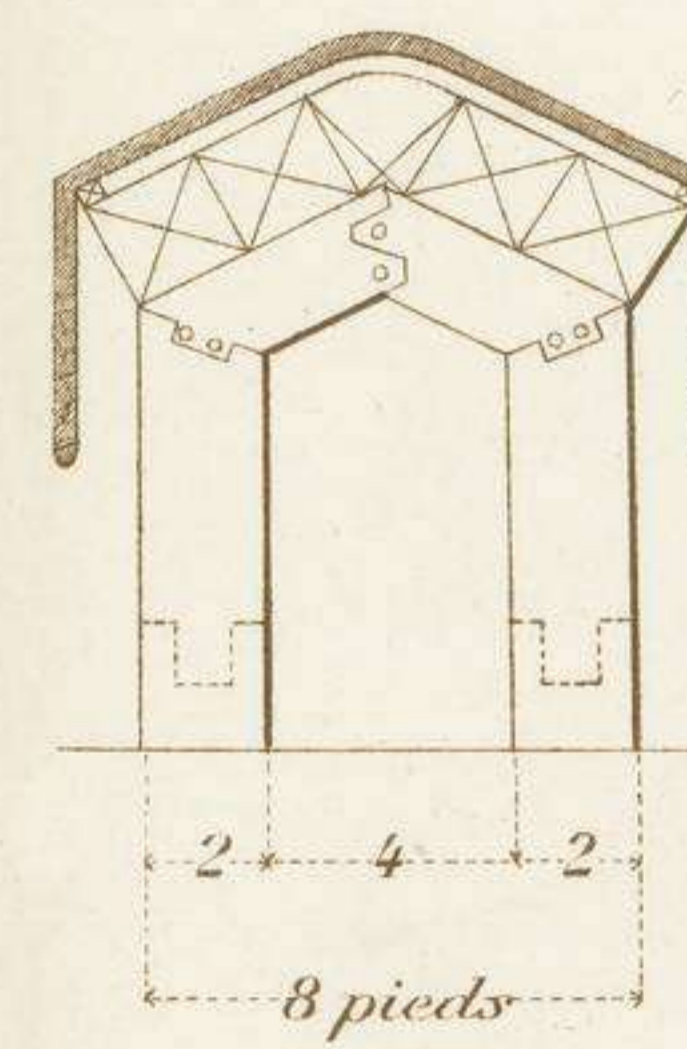
Élévation



Plan




Profil



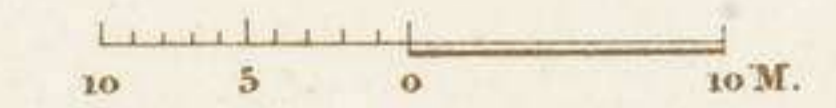
Échelle de 1/100

Mètres

Pieds




Échelle de 0,0015



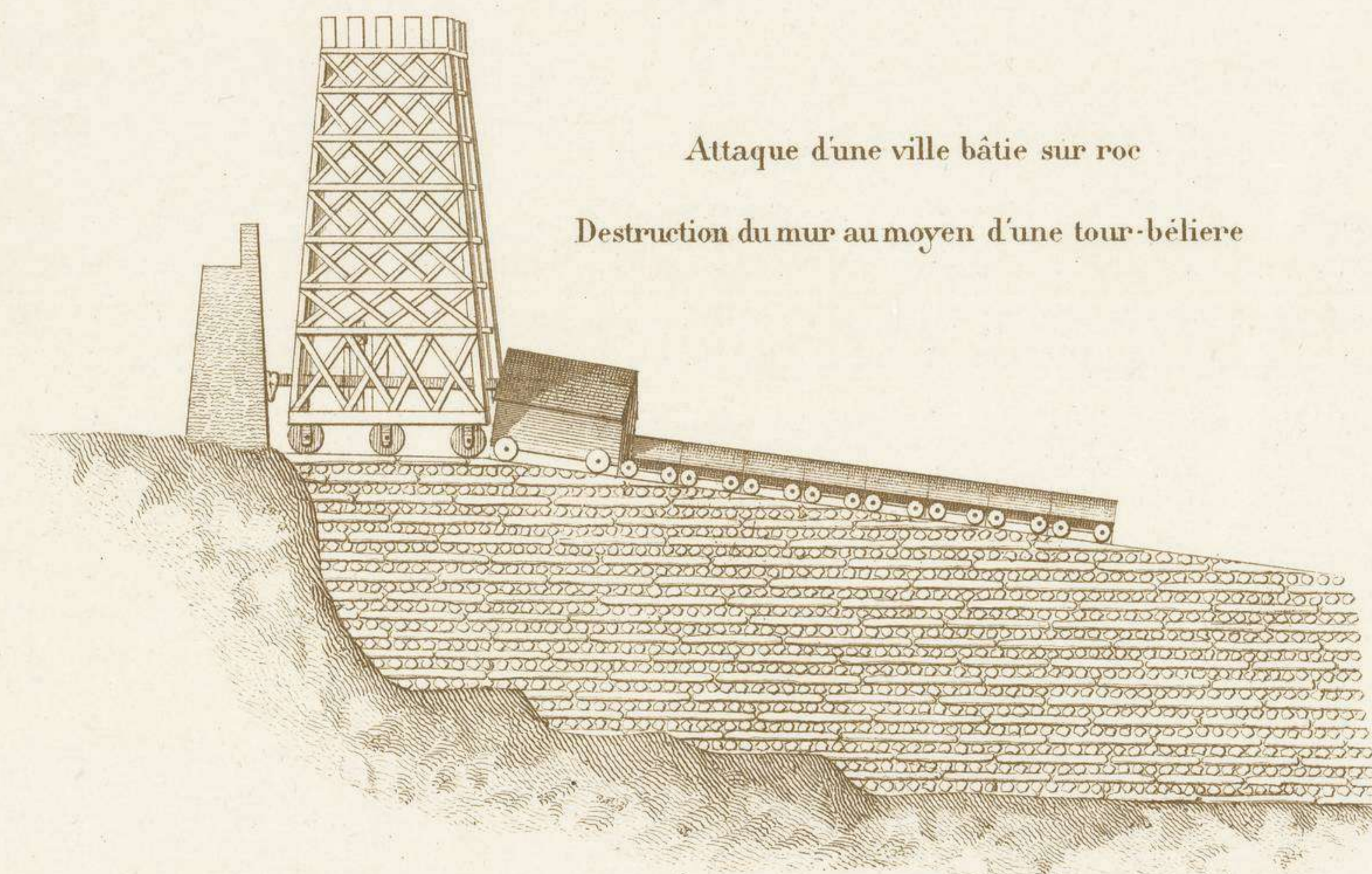
Attaque d'une ville située en terrain horizontal

Comblement d'un fossé au moyen d'un musculus



Attaque d'une ville bâtie sur roc

Destruction du mur au moyen d'une tour-bélière



Attaque d'une ville bâtie sur roc

Destruction du mur au moyen d'une tortue couvrant des mineurs

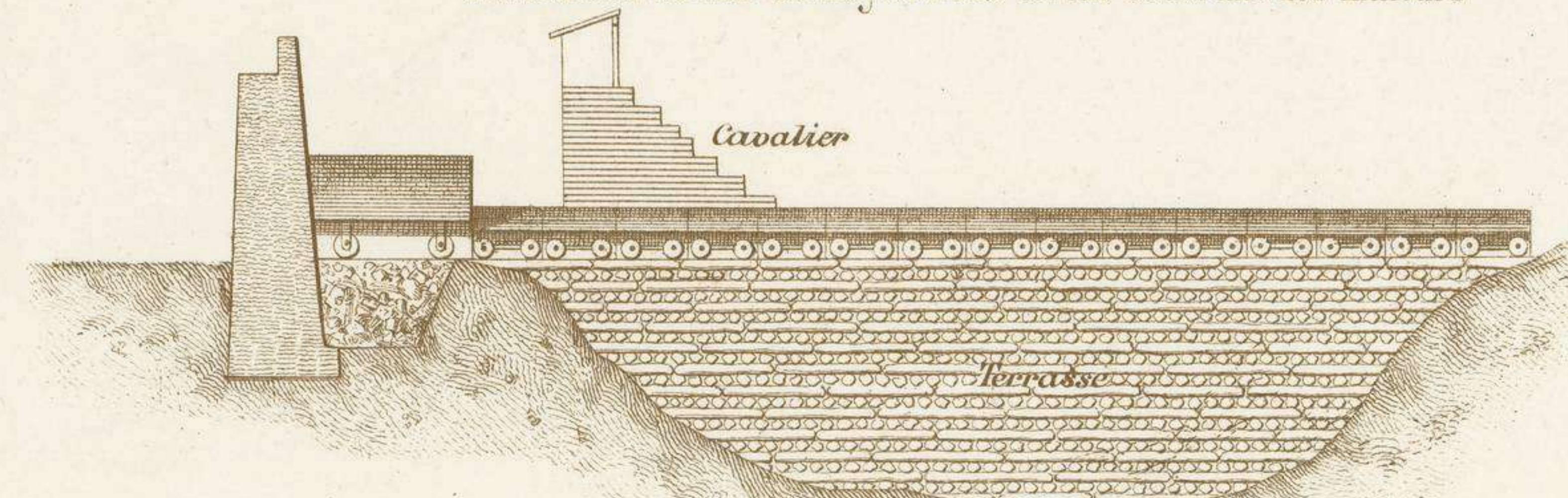


PLANCHE 11.

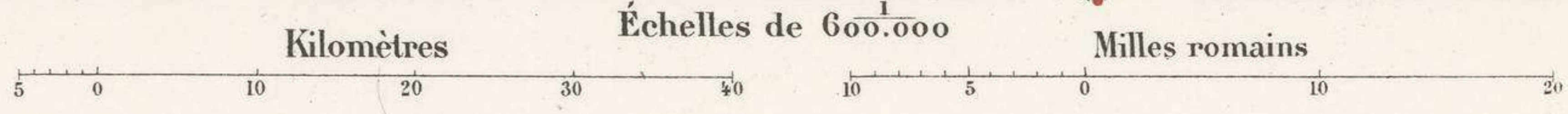
CARTE

DU NORD DE LA PROVINCE D'AFRIQUE.

—
ARCHIVO
FACULTATIVO DE ARTILLERIA

CARTE DU NORD DE LA PROVINCE D'AFRIQUE

Planche II



ΕΦ7Φ44
ΕΦ7Φ45

PLANCHE 12.

CARTE

DES MONTS ACROCÉRAUNIENS.



PLANCHE 13.

VUES

DE PALÆSTE ET D'ORICUM.

Vue de la plage de Palæste



Vue de l'emplacement d'Oricum

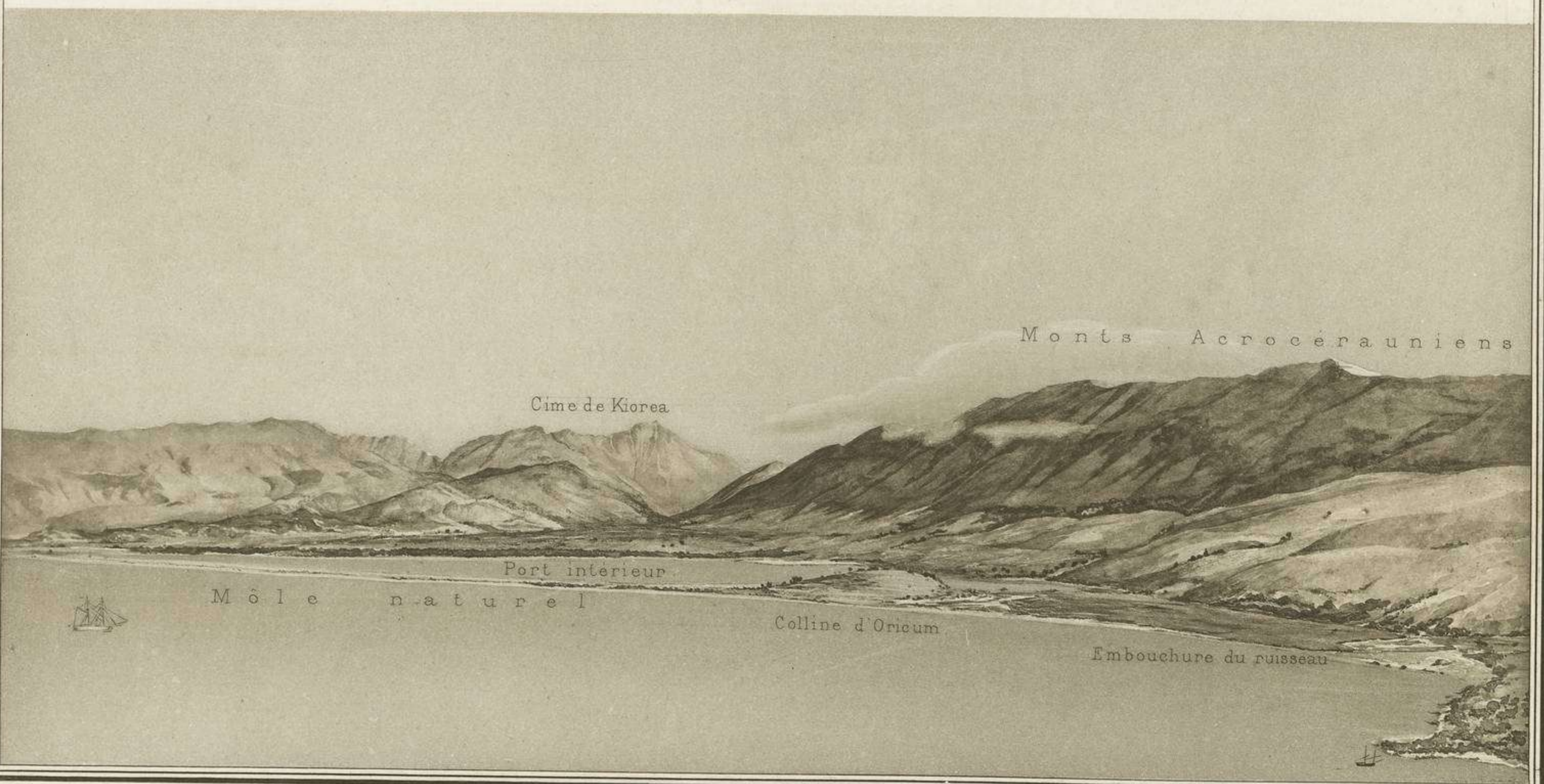


PLANCHE 14.

CARTE

DE MACÉDOINE, D'ÉPIRE ET DE THESSALIE.

CARTE DE MACÉDOINE, D'ÉPIRE ET DE THESSALIE

Planche 14

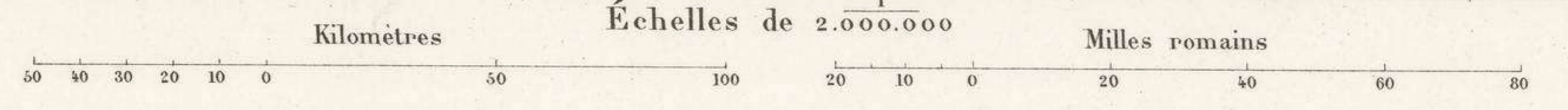


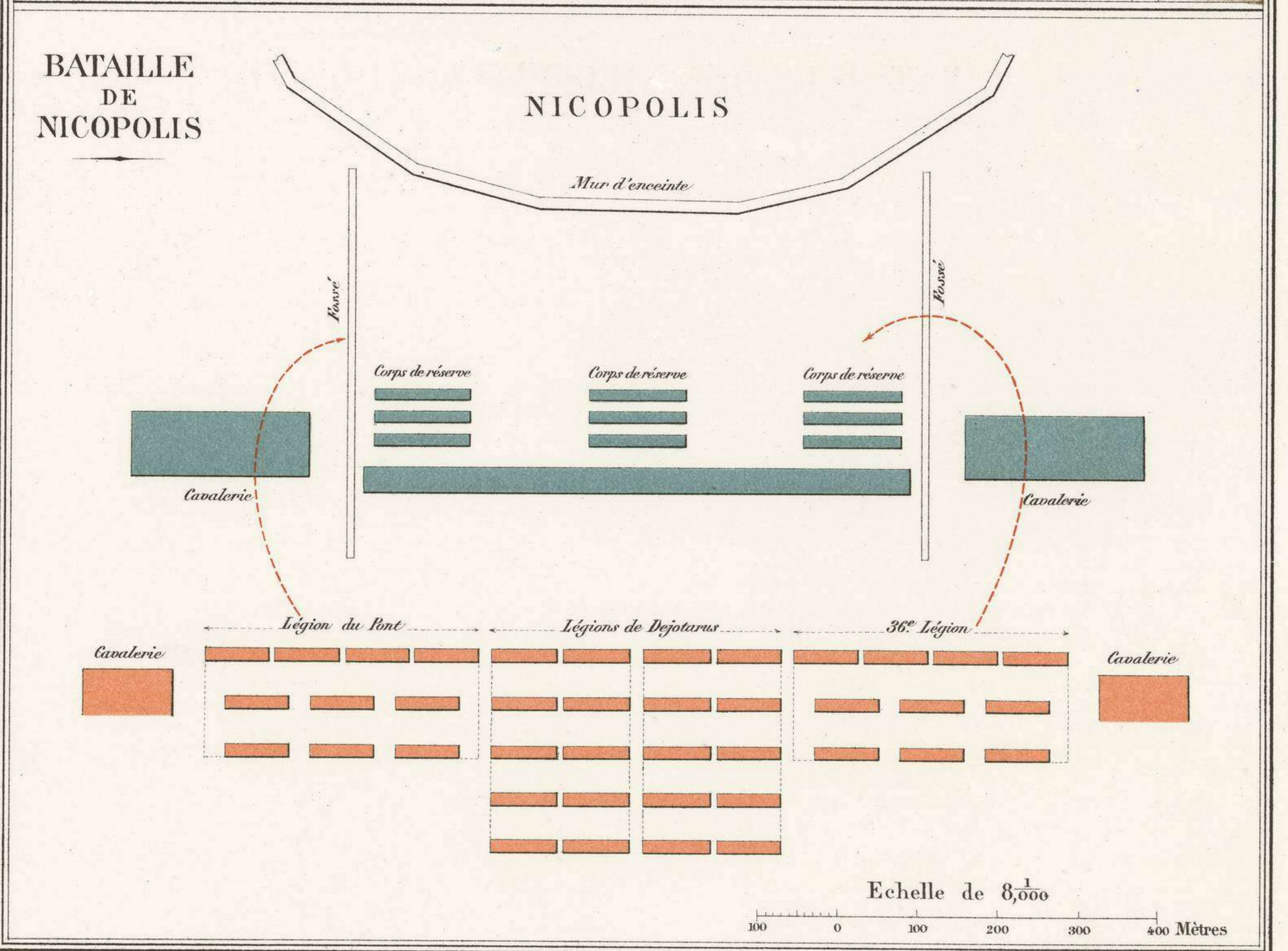
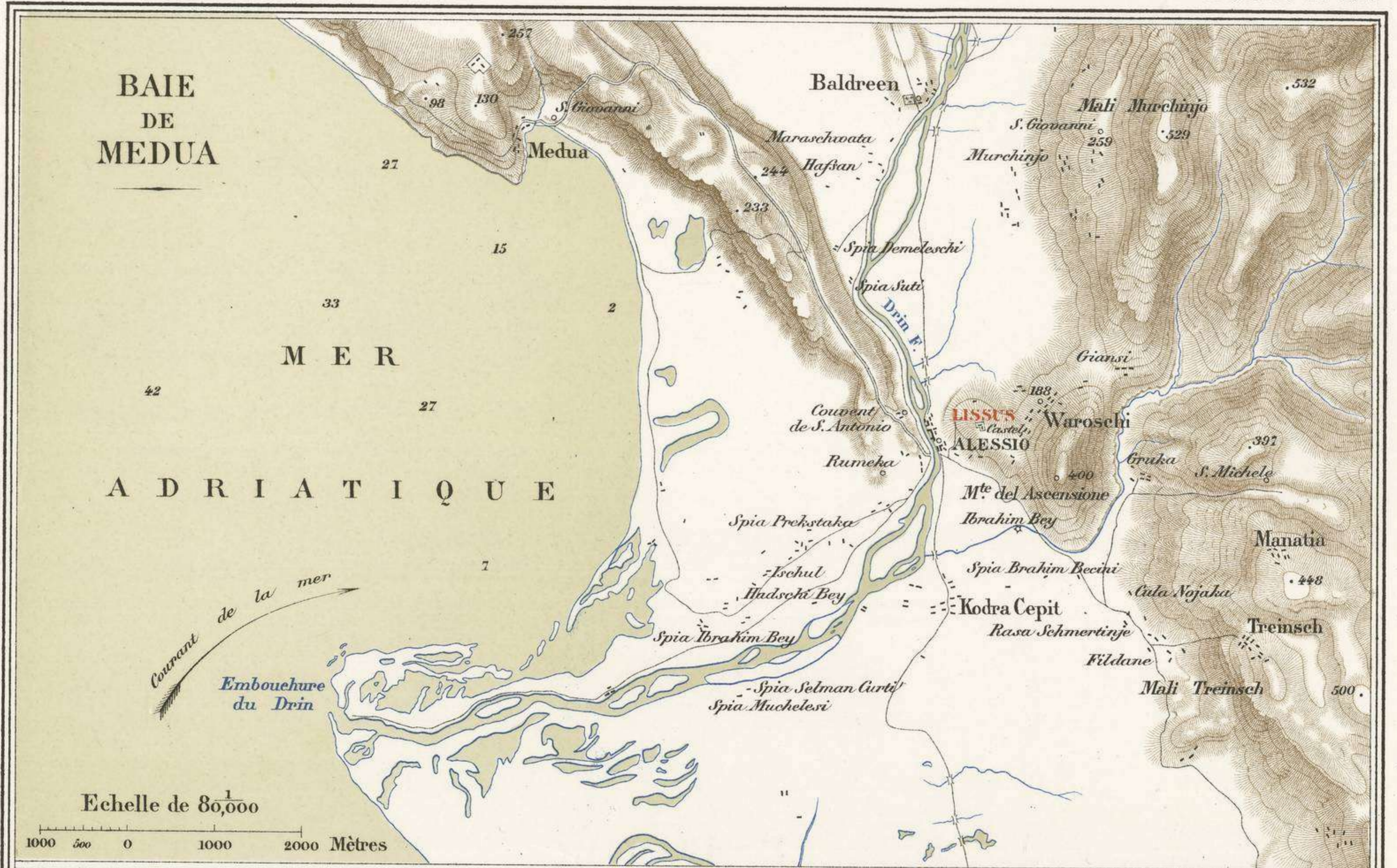
PLANCHE 14 BIS.

BAIE DE MEDUA.

BATAILLE DE NICOPOLIS.

BAIE DE MEDUA — BATAILLE DE NICOPOLIS

Planche 14 bis.



Imprimerie Nationale.

PLANCHE 15.

—

CARTE

DU PAYS ENTRE LA BAIE DE DURAZZO ET L'ARZEN.

CARTE DU PAYS ENTRE LA BAIE DE DURAZZO ET L'ARZEN



Légende

- Castella de César.
- Castella de Pompée.

Les lignes ponctuées ne sont marquées que pour mieux faire ressortir le terrain embrassé par les castella de César et par ceux de Pompée.

Superficie du terrain circonscrit par les lignes de César 5,500 hectares.

Superficie du terrain circonscrit par les lignes de Pompée 4,200 hectares.

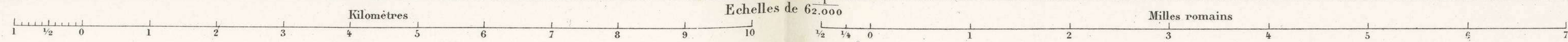
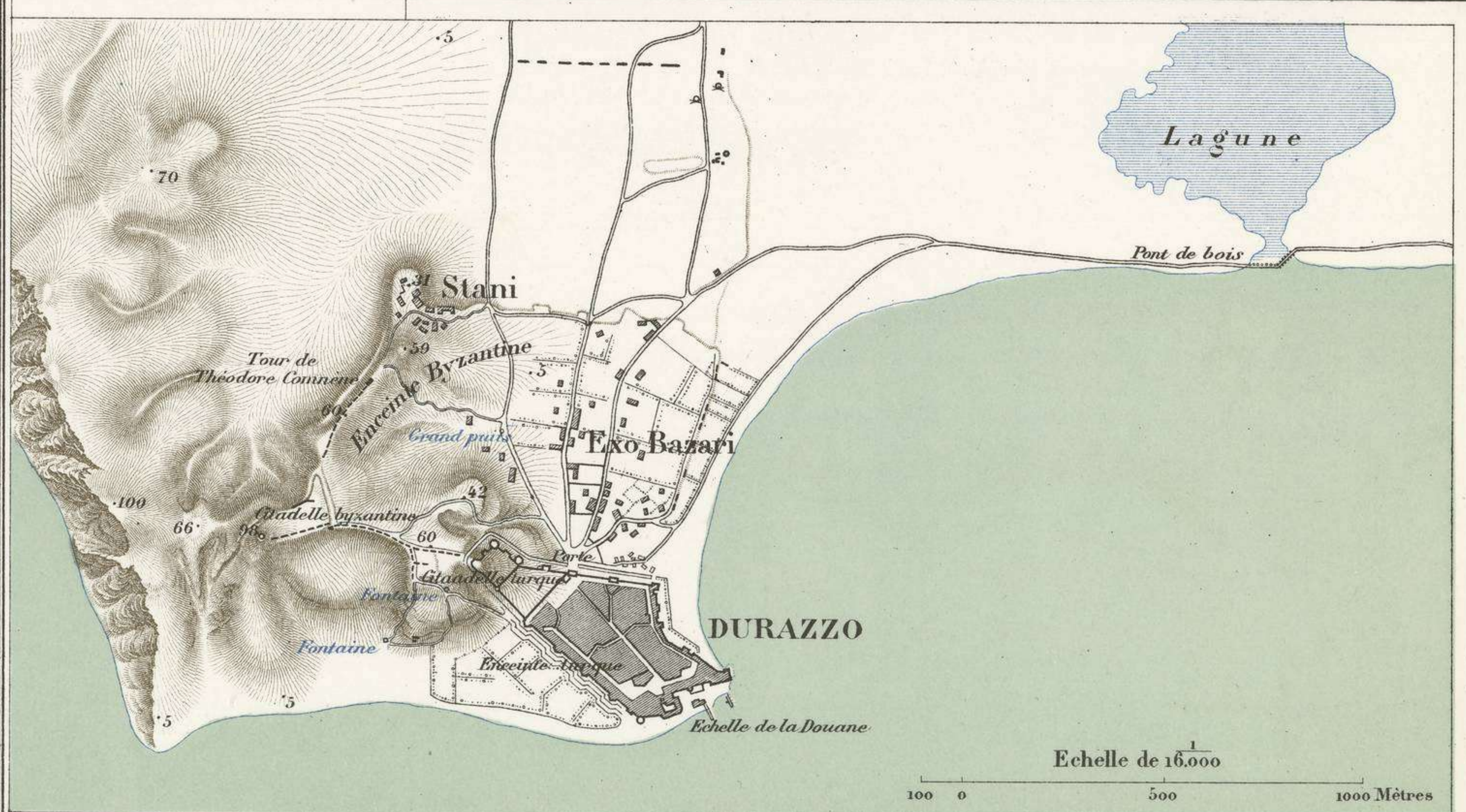



PLANCHE 16.


VUES

DE DURAZZO ET DE PHARSALE.

Vue de Durazzo



Collines de Pharsale vues de la plaine



Plaine de Pharsale, vue prise de l'acropole

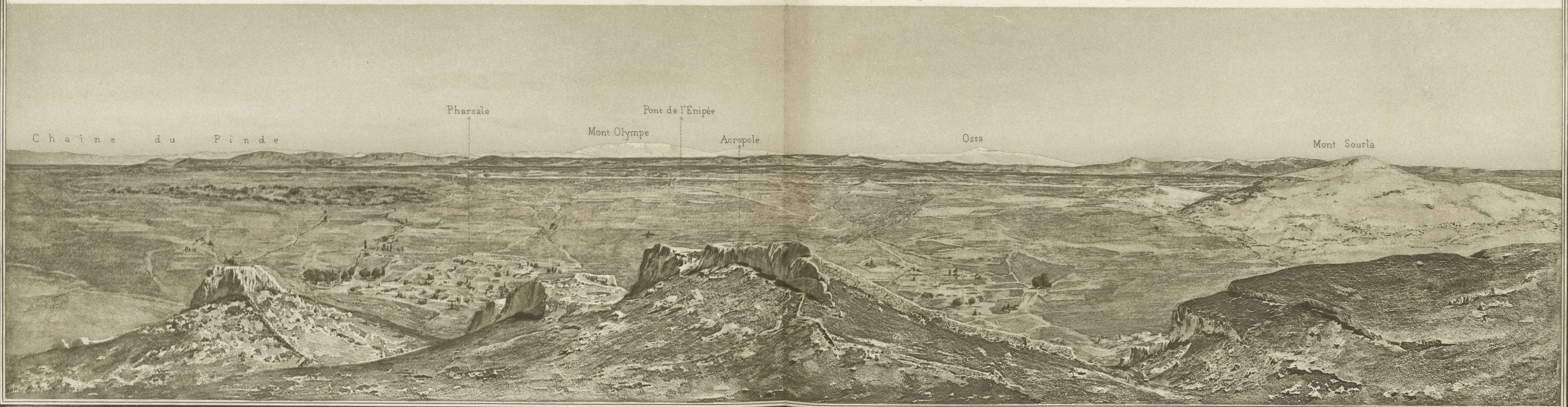


PLANCHE 17.

PLAN

DU CHAMP DE BATAILLE DE PHARSALE.

PLANCHE 17 BIS.

LIGNES DE BATAILLE À PHARSALE.

LIGNES DE BATAILLE A PHARSALE

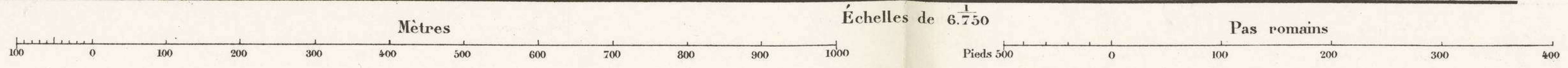
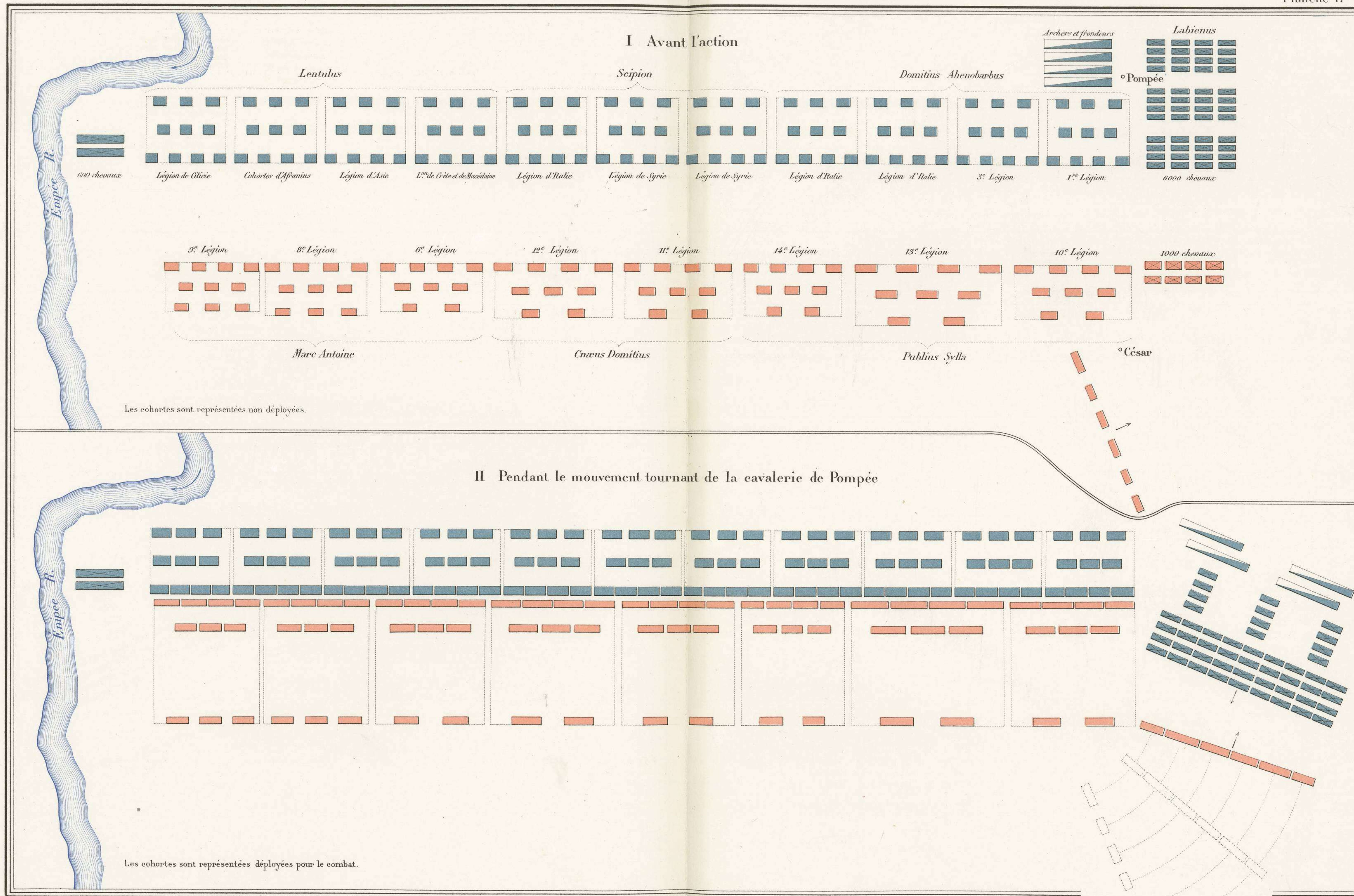
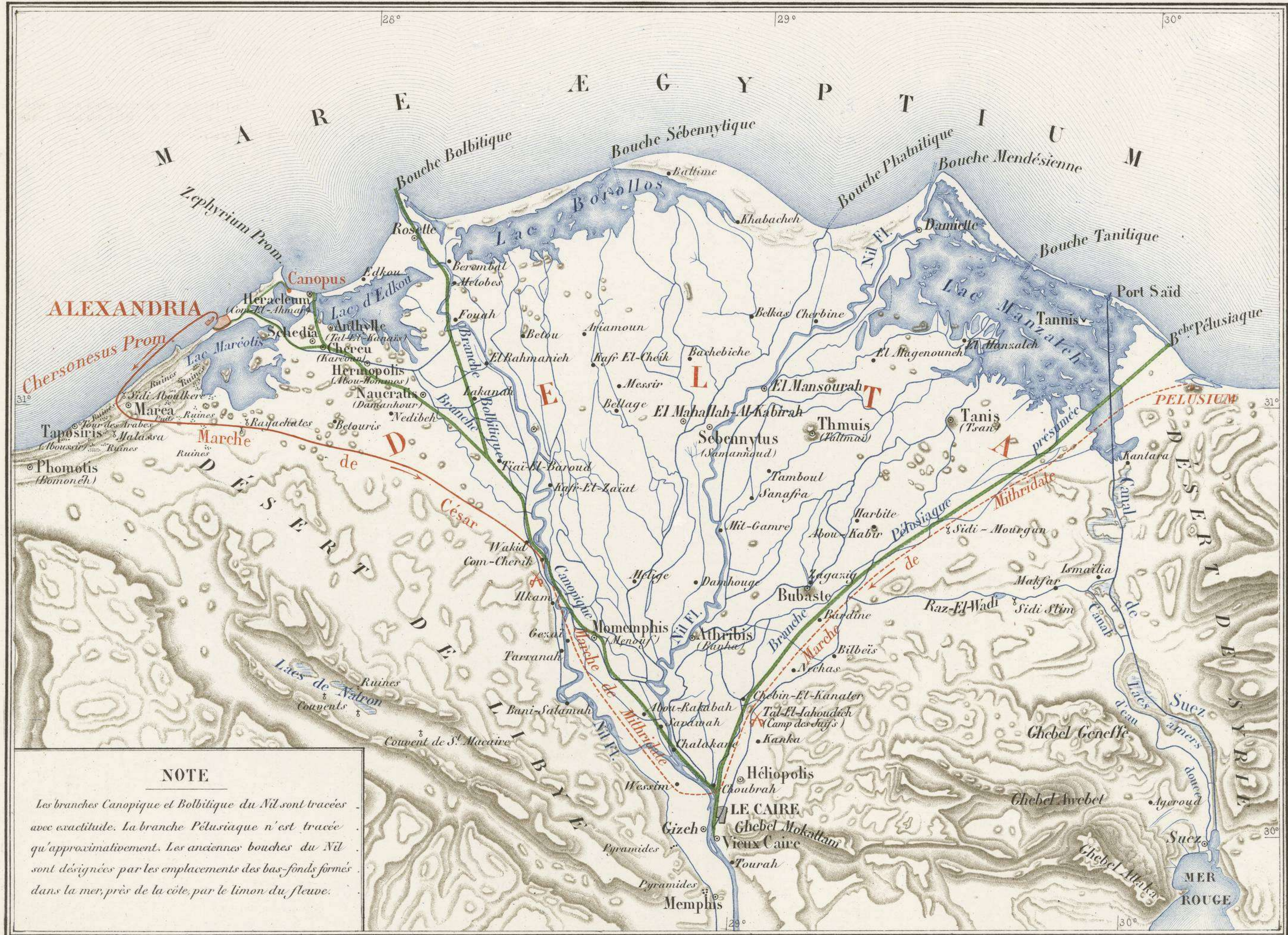


PLANCHE 18.

CARTE DE LA BASSE ÉGYPTE.

CARTE DE LA BASSE-ÉGYPTÉ



NOTE

Les branches Canopique et Bolbitique du Nil sont tracées avec exactitude. La branche Pélusiaque n'est tracée qu'approximativement. Les anciennes bouches du Nil sont désignées par les emplacements des bas-fonds formés dans la mer, près de la côte, par le limon du fleuve.

Gravé par Erhard Schieble

Échelles de 1/1,200,000

Imprimerie Nationale

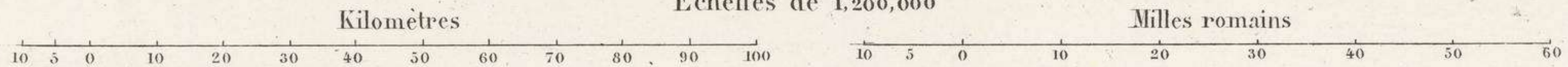


PLANCHE 19.

PLANS D'ALEXANDRIE.

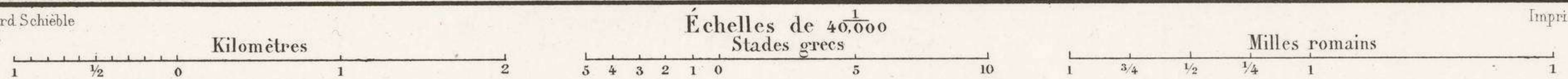
PLAN D'ALEXANDRIE
DU TEMPS DE CÉSAR



PLAN D'ALEXANDRIE
AU 19^e SIÈCLE



Gravé par Erhard Schieble



Imprimerie Nationale

PLANCHE 20.

CARTE

DE LA GUERRE D'AFRIQUE DE L'AN 708.

CARTE DE LA GUERRE D'AFRIQUE DE L'AN 708

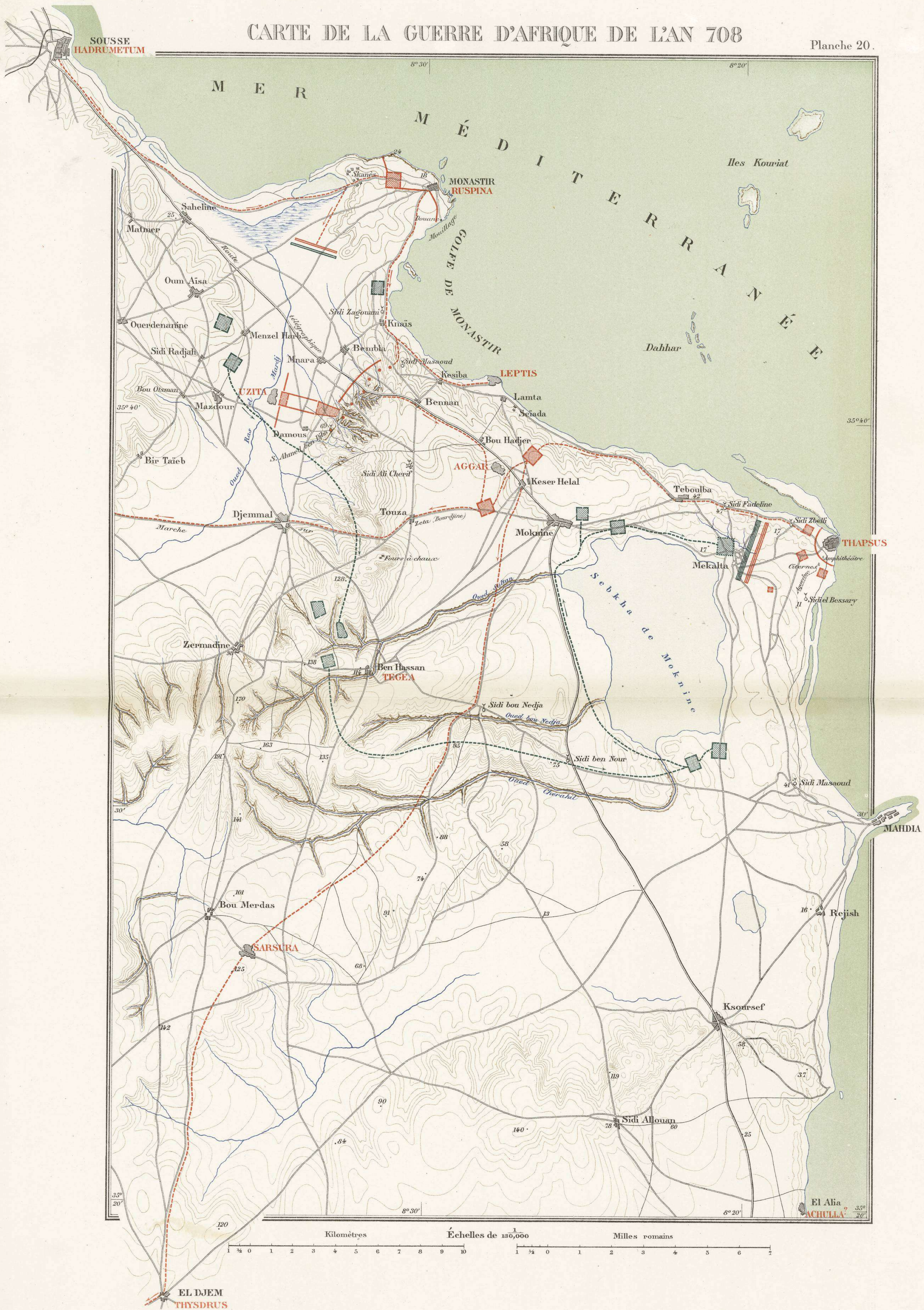



PLANCHE 21.



CARTE

DU PAYS AU SUD DU PONT EUXIN.

CARTE DU PAYS AU SUD DU PONT EUXIN

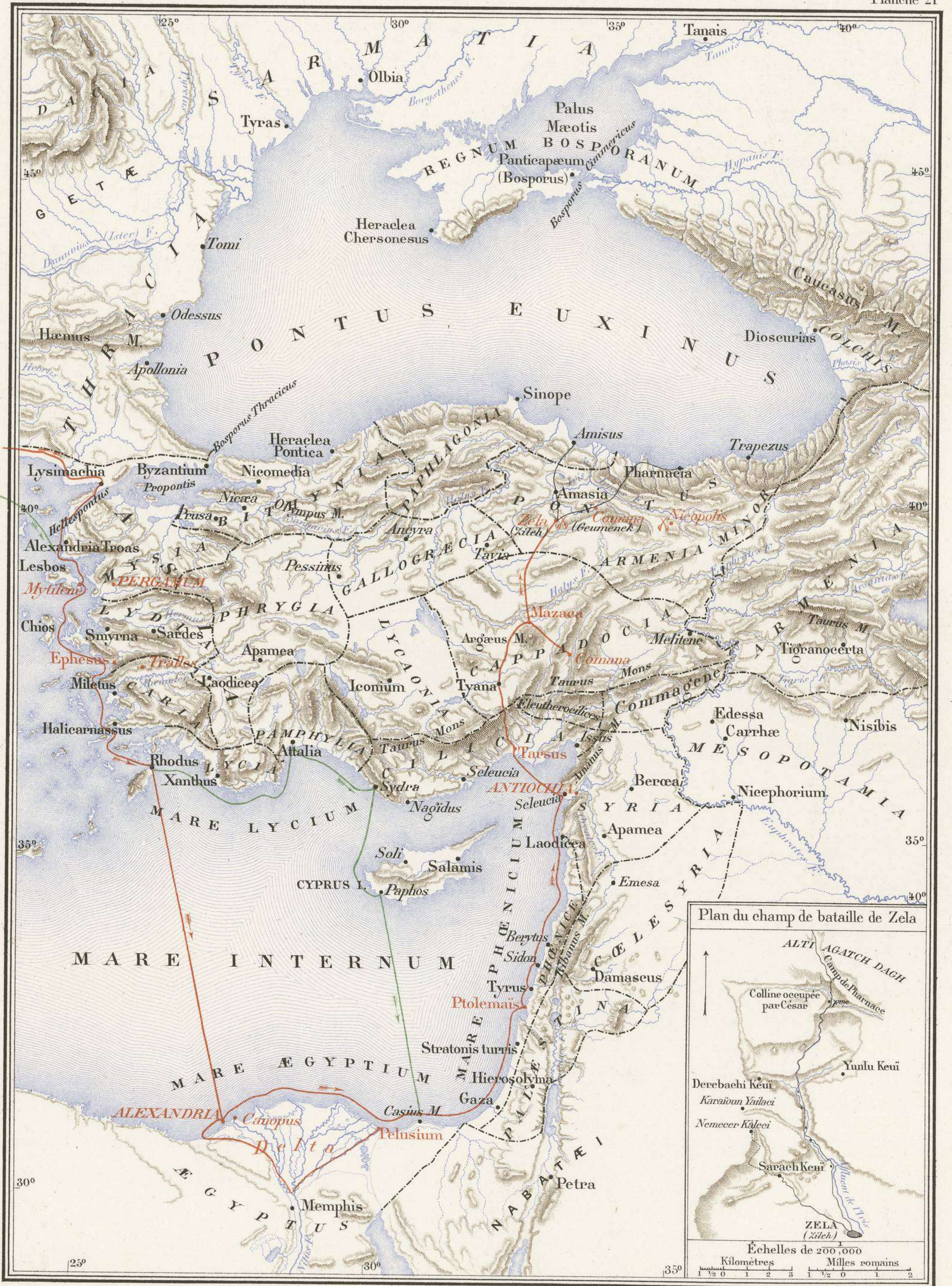


PLANCHE 22.

BATAILLE DE RUSPINA.

BATAILLE DE RUSPINA

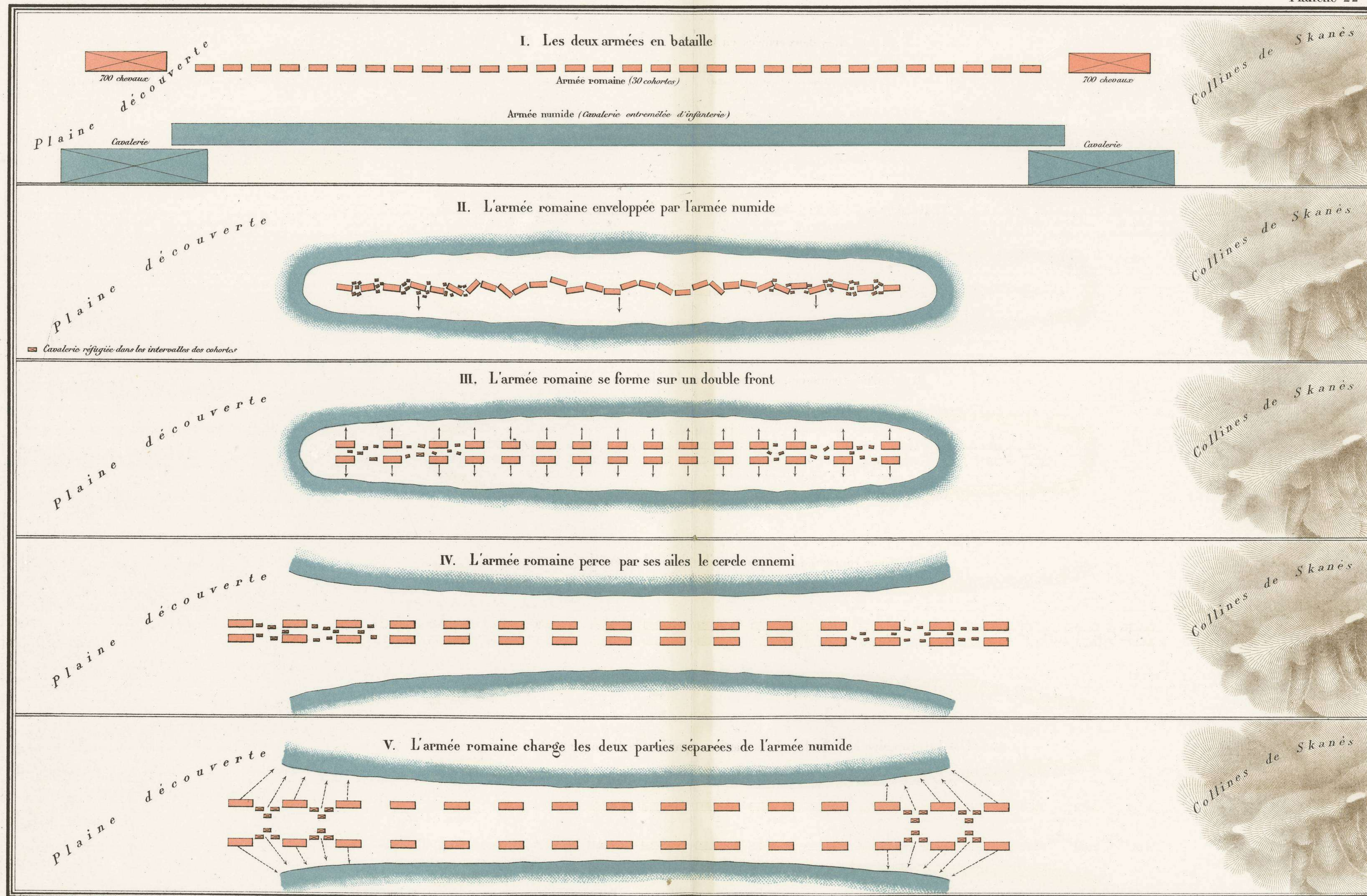
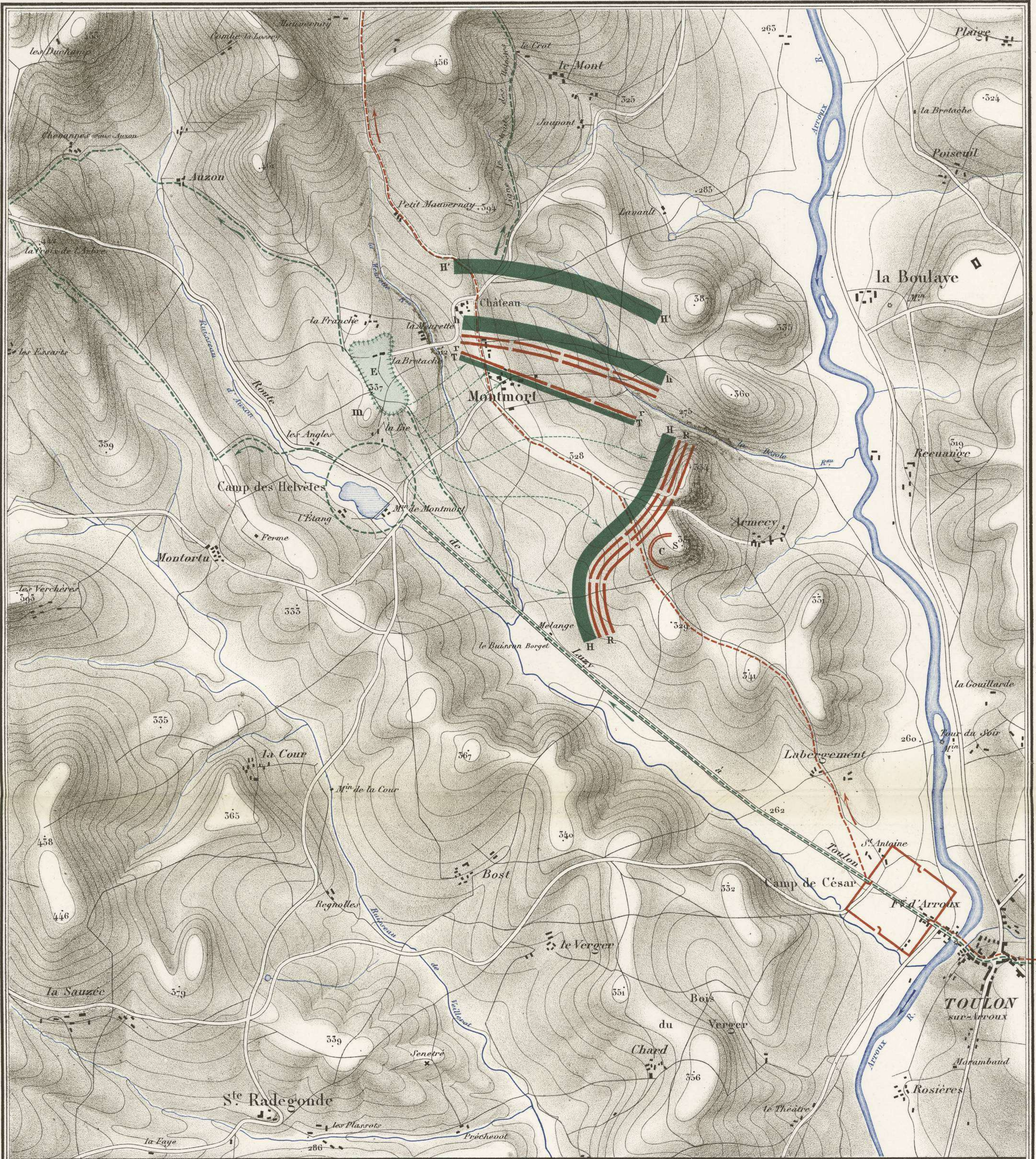


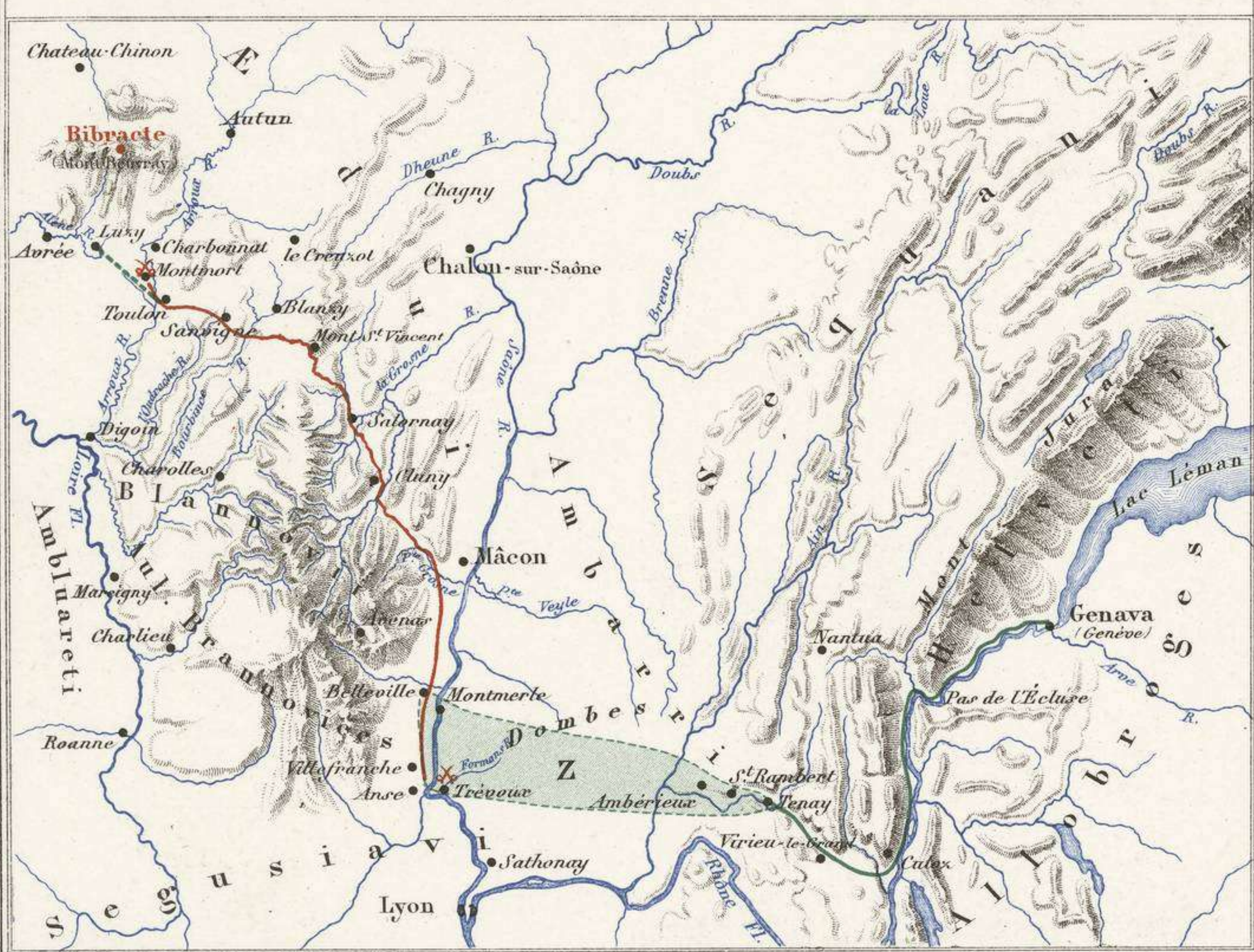
PLANCHE 23.

PLAN

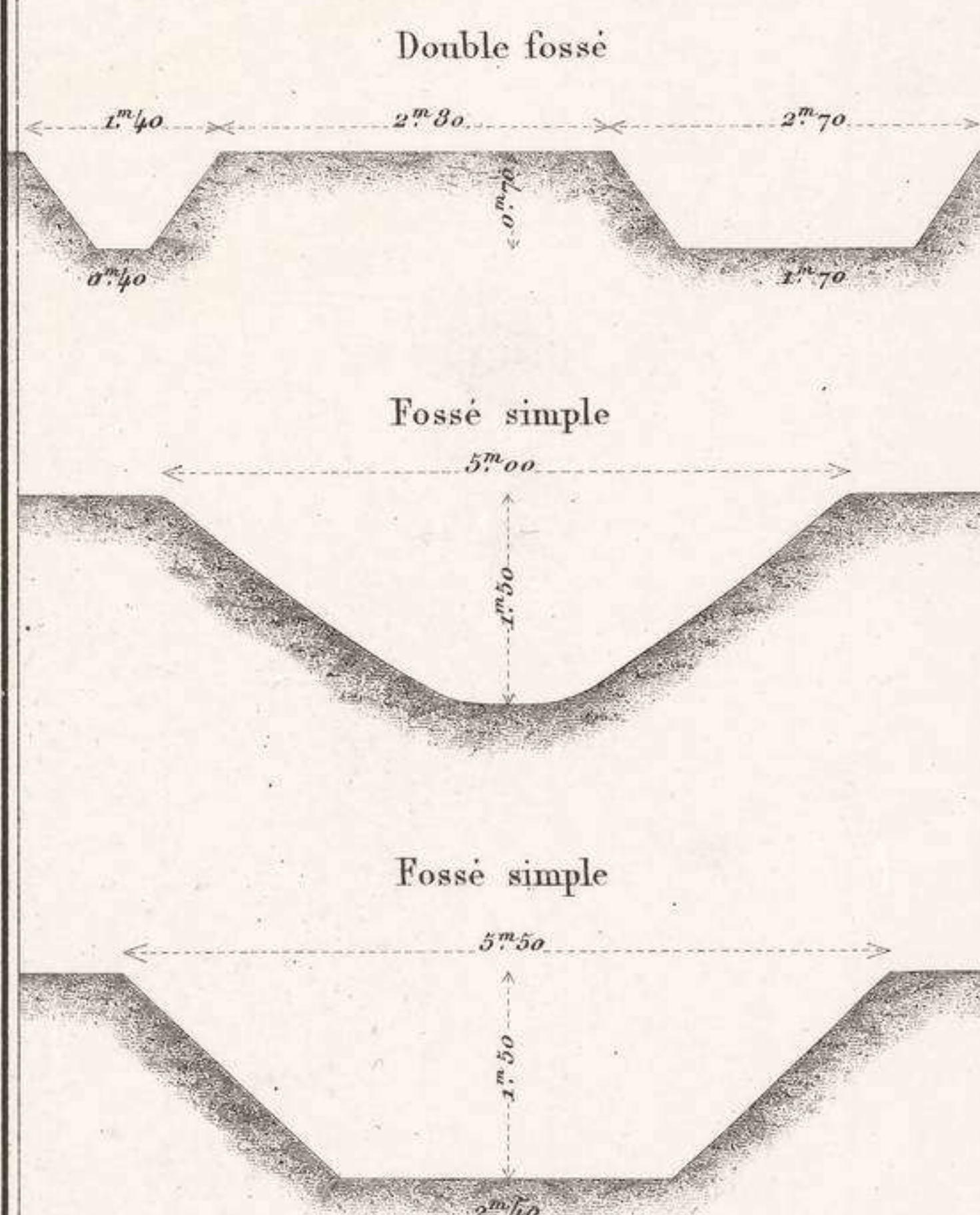
DU CHAMP DE BATAILLE DE MONTMORT.



MARCHE DES HELVÈTES DEPUIS LE PAS DE L'ÉCLUSE.



Profils des fossés retrouvés sur la colline d'Armecey.



LÉGENDE

- Équidistance des courbes...10 mètres.
- S Sommet de la colline d'Armecey.
- C Camp des deux légions de recrues, des auxiliaires et des bagages.
- RR Quatre vieilles légions en bataille.
- HH Armée helvète.
- HH' Armée helvète repoussée à mille pas sur les hauteurs.
- TT 15 mille Boiens et Tulinges attaquent l'armée romaine à revers.
- rr La troisième ligne romaine face en arrière.
- hh Armée helvète revenue à l'attaque.
- E Enceinte des chariots des Helvètes.
- Z Zone d'invasion.

Gravé par E. Delaune.

Kilomètres

Échelles de 1/28,000°

Milles romains


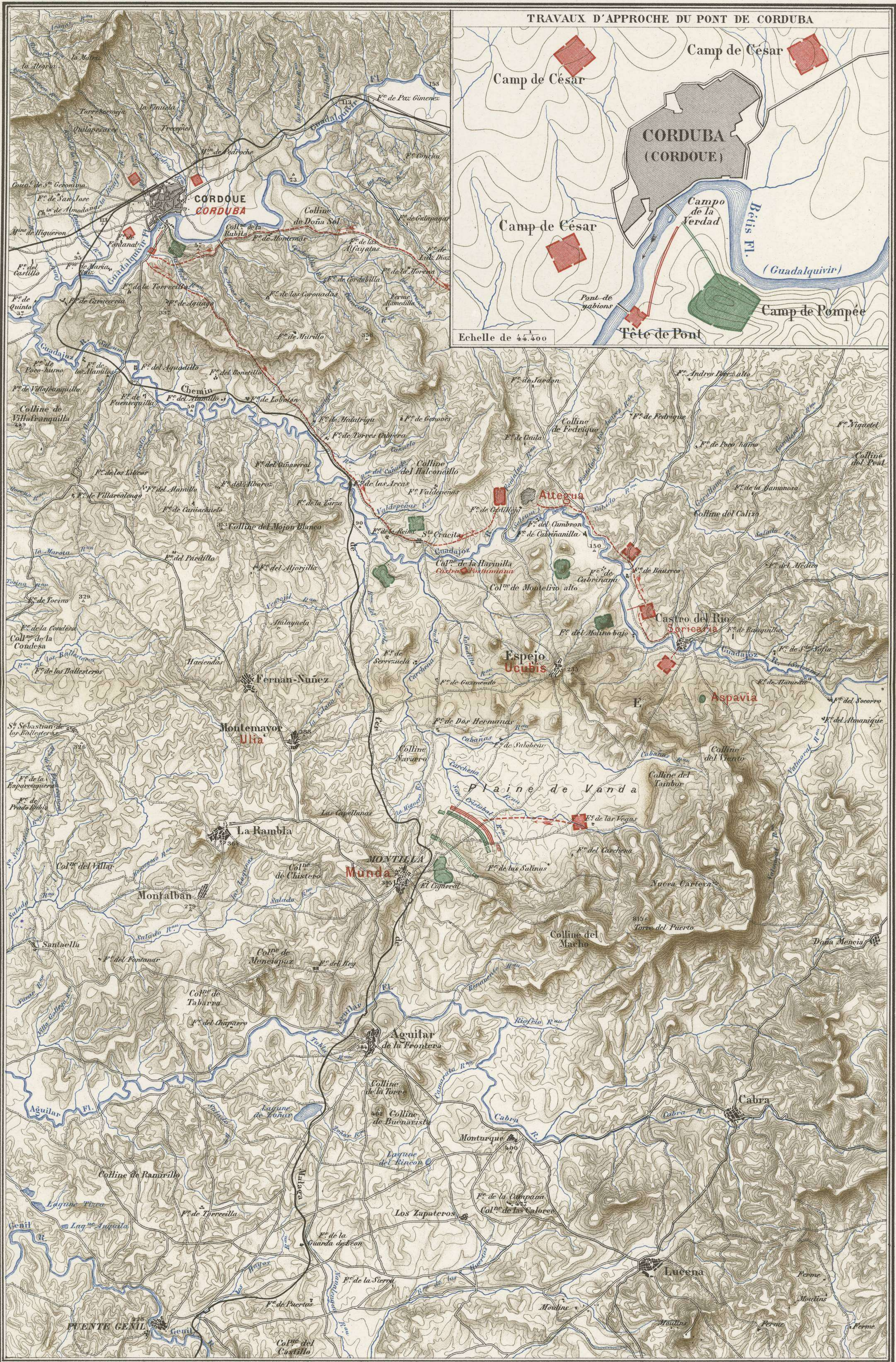


PLANCHE 24.

CARTE

DU PAYS AU SUD DE CORDOUE.

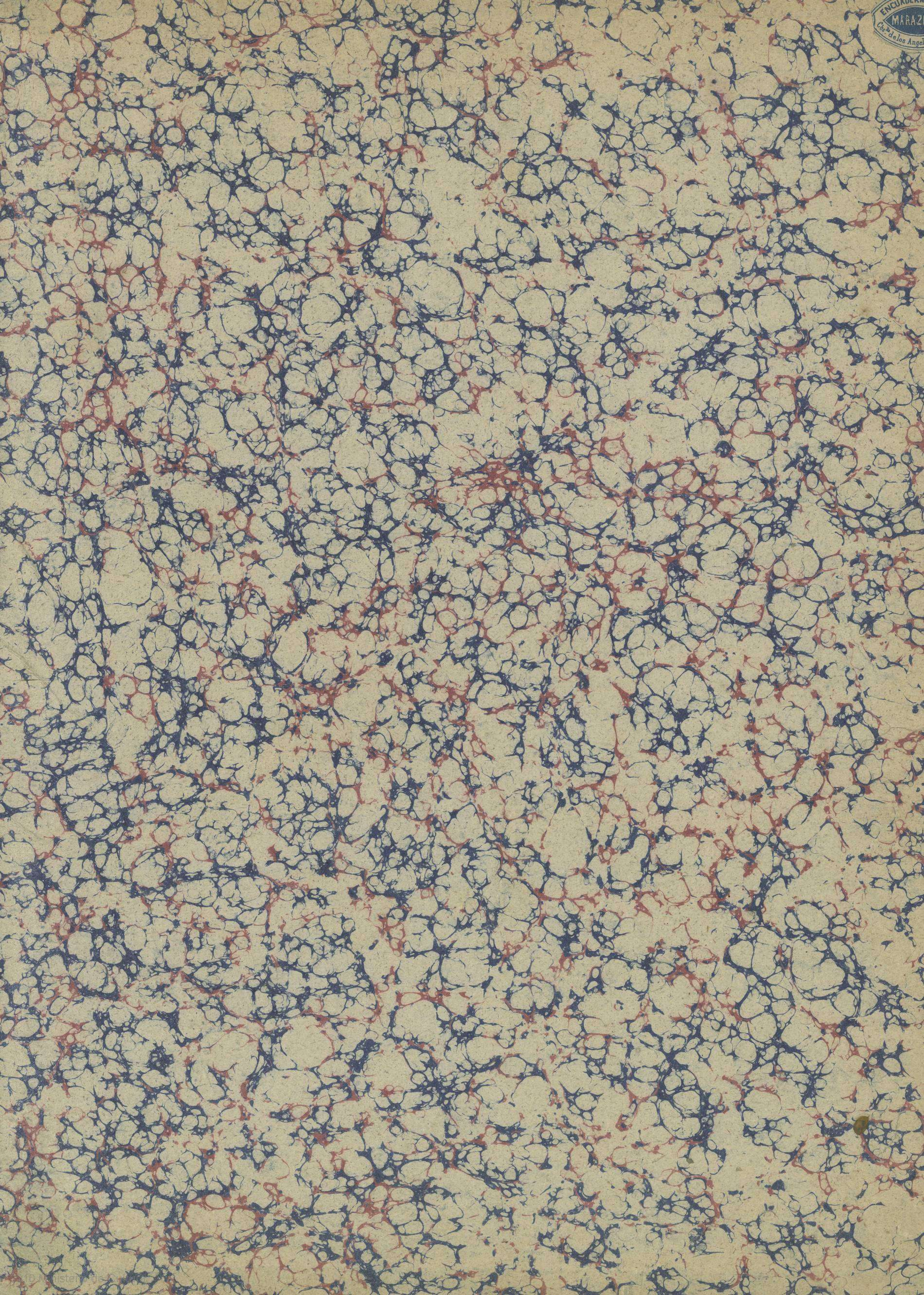



Gravé par E. Guillot, 123 rue du Cherche-Midi - Paris

Kilomètres Echelles de 160.000 Milles romains


1 1/2 0 1 2 3 4 5 10 15 1 1/2 0 1 2 3 4 5 10


ENCUADERNADO
MARAZZI
Calle de los Angeles





ENCUADERN
MARA ZU
Cib. de los Angeles





HISTOIRE

DE JULES CÉSAR

AT

38

8193

ATLAS