28

18. VII. 1769

El T. Gl. D. Andrés Reggio manifiesta que ha abierto 12 líneas de puertos de America a España

Secc. historica
leg. 21.

pag 11 Cliché n.º R III nº 68 dib 13x18
pag 12 Cliché n.º R III nº 69 dib 13x18

Cliché 182/6041
Cliché n.º 182/6042
Cliché n.º 182/6043
Cliché n.º 182/6044

MUSEO NAVAL
BIBLIOTECA
IMPRESOS

NÚM. INVENTARIO 4299
Signatura 10128
Fecha de la adq. 1933
Precio D. H.

1155-I-48

© 2010 Ministerio de Cultura

1 2 3 4 5 6 7 8 9 10 11 12 Leguas
YSLA de Uieques
C. de mala Pasqua
Quamo
Ponze
P.to de Guanica
C.o Roxo
P.to Frances
Uilla de S.n Jerman
Buena uista
P.ta Piñero
Pueblo Añasco
P.to de Añasco
P.ta de Caluache
Pueblo de la aguada
P.ta de S.n Fran.co
P.to de la Aguada
P.ta de Burroquen
Desecheo
Palomino
R.o Sajardo
Caueza de S.n Juan
R.o de Lucia
P.ta de cangrejos
P.to Rico
Perro gordo
P.to del Arecibo
LA ISLA
DE PUERTO RICO,
CON LA AGUADA DEL
NORTE
y del Oeste

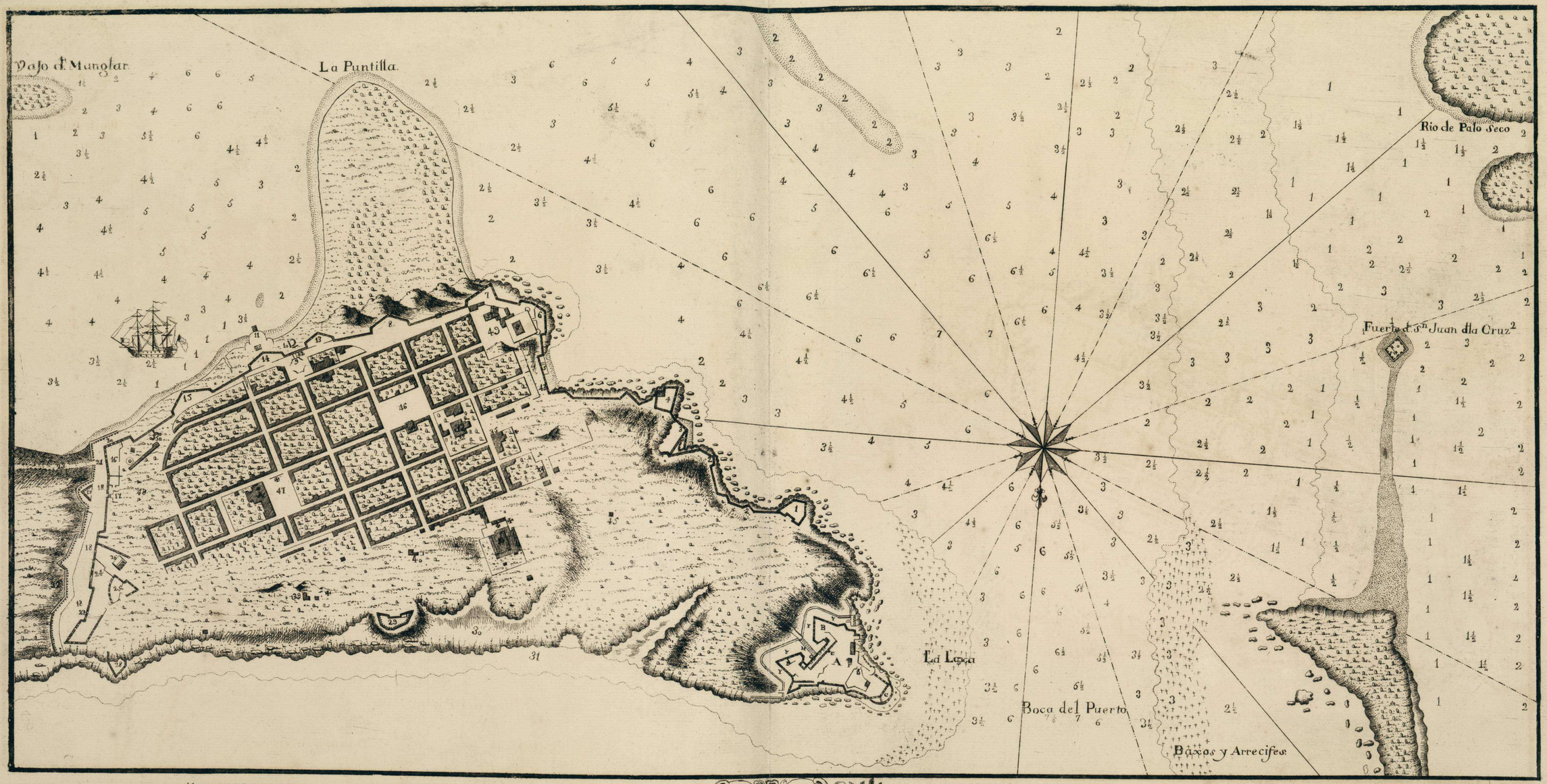

A. Castillo d. Sn Phe dl Morro.	1. Fuerte de Sta Elena.	11. El Muelle.
B. Baluarte de Austria.	2. Linea de Circumbaln	12. Aduana.
C. Bateria de la Punta.	3. Bateria de Sn Gabriel.	13. Baluarte d. Sn Justo.
D. Almazen de Polbora.	4. Fuerte de Sn Agustin	14. Baluarte dl Muelle.
E. Capilla.	5. Puerta de Sn Juan.	15. Baluarte d. Sn Pedro.
F. Casa del Castellano.	6. Fortaleza d. Sta Cathalna	16. Baluarte d. Sn Tiago.
G. Puerta Principal.	7. Baluarte dla Concepcn	17. Puerta d. Sn Tiago.
H. El Puente.	8. Baluarte d. Sn Joseph.	18. Fosso principal.
Y. El Foso.	9. Puerta d. Sn Justo.	19. Revellin de Sn Carlos.
	10. La Noria.	20. Estrada Cubierta.

Plaza de Sn Juan de Puerto Rico, y su Puerto, situado en 18 grados, y 30 minutos de Lactitud, Meridiano de Tenerife, y en la Longytd de 312. grados.

Dn Manul d. Rueda del. et Sculp.

21. Puerta de la Barrera	31. Playa d. los Cabes.	41. Capilla d. Sn Tiago
22. Glasis.	32. Yglesa Cathl d. Sn Juan	42. Capilla d. Sn Justo
23. Camino del Puente	33. Combto d. Sto Domingo.	43. Capilla d. Sn Juan
24. Fuerte d. Sn Xptobal	34. Combto d. Sn Franco	44. Palacio Episcopl
25. El Caballero.	35. Combto d. Monjs Carmels	45. Capilla del Calvario.
26. Almazen d. Poluora	36. Hospl Rl d. Sn Tiago.	46. Plaza mayr dl Principl
27. Surtida.	37. Hospl dla Concepn	47. Plaza d. Sn Franco
28. Cortadura dl Taxamar	38. Hermta de Sta Ana.	48. Campo d. Sn Tiago.
29. Fuerte d. la Perla.	39. Hermta d. Sn Sebastn	49. Plaza dla Fortaleza
30. Costa dl Norte.	40. Hermta d. Sta Barbara	50. Desagues de la Ciud

2010 Ministerio de Cultura

Caja 48
1746

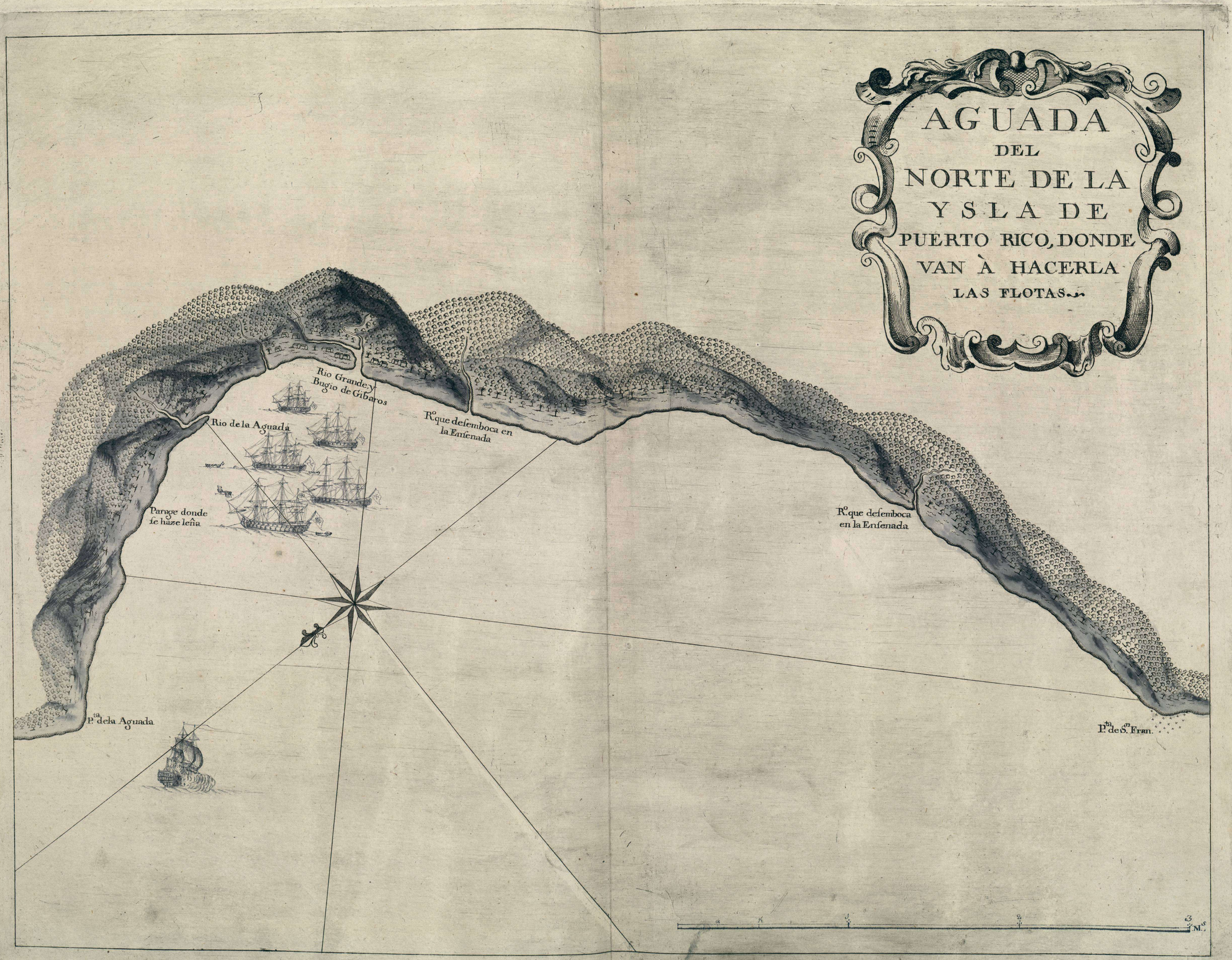

2010 Ministerio de Cultura

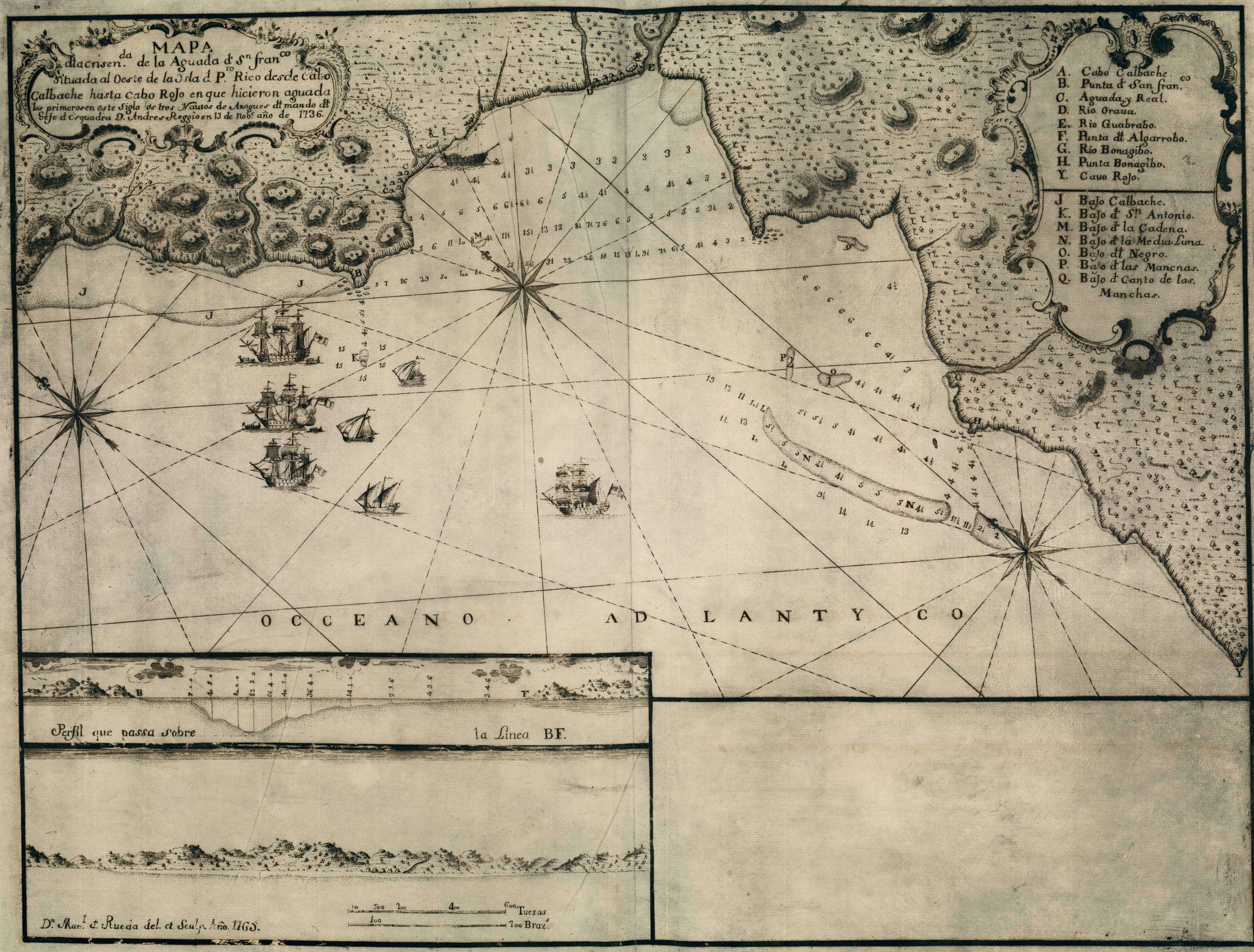
MAPA
dla crisen.da de la Aguada d Sn franco
situada al Oeste de la Isla d P.to Rico desde Cabo
Calbache hasta cabo Rojo en que hicieron aguada
los primeros en este Siglo los tres Navios de Azogues dl mando dl
Gefe d Esquadra D. Andres Reggio en 13 de Nobe año de 1736.
A. Cabo Calbache.
B. Punta d San franco
C. Aguada, y Real.
D. Rio Oraua.
E. Rio Guabrabo.
F. Punta dl Algarrobo.
G. Rio Bonagibo.
H. Punta Bonagibo.
Y. Cauo Rojo.
J Bajo Calbache.
K. Bajo d Sn Antonio.
M. Bajo d la Cadena.
N. Bajo d la Media Luna.
O. Bajo dl Negro.
P. Bajo d las Manchas.
Q. Bajo d Canto de las Manchas.
OCCEANO ADLANTYCO
Perfil que passa sobre la Linea BF.
Dn Manl d Rueda del. et Sculp. Año 1765.
10 200 400 600 Tuesas
100 700 Brazs

LA BAHIA DE OCOA EN LA ISLA DE S.TO DOMINGO.

Las Barranquillas

P.ta del Ayunque

Camino del Pueblo de Azua

R.de Azua

P.to de Azua

Barrancas medianas

Embarcaderode Azua

Palmar de Palomas

P.to dela Caldera

Palmar de los Rios

R.o Chico aguada

R.o grande aguada

Laguna de agua dulze

Cerro de Burros

P.to delas Salinas

P.ta delas Salinas

Barrancas Grandes

R.o Hondo

P.ta de Neyba

Plazer Blanco

2010 Ministerio de Cultura

COSTA
DEL PUERTO DE LA HAVANA HASTA EL DE MATANZAS, CON SUS RECONOCIMIENTOS DE LAS SIERRAS DE IARUCO, Y PAN DE MATANZAS, PARA EMBOCAR LA CANAL DE BAHAMA

Pan de Matanzas
Sierras de Jaruco
Sierra de Camarioca
R.o de Camarioca
R.o de matanzas
Morrillo
Playa de Judas
Bucibaca
Rancho de Pescadores
Sauaneta
P.ta de Maya
P.ta de Guanos
P.to Escondido
Canaft
Arroyo Bormilo
Chapiona
Rotilla
P.ta S.ta Cruz
Jaruco
Rincon de Sibarimbo
B.o Sibarima
R.de Guanavo
Tarara
P.to de Macanoa
Bacuranoa
Ecojimar
Guanabacoa
Marimelena
Cast.o del morro
Cast.o de la punta
La Caleta
R.o chorrera

Escala de 10 Leguas de 20 en Grado
1 2 3 4 5 6 7 8 9 10

2010 Ministerio de Cultura

SURGIDERO DE LOSADA EN EL CABO DE S.N ANTONIO AL OESTE DLAYSLA DCVBA

El Aguada es de vna Laguna que dista dela Playa 50. pasos, corre 4 Leguas al E.S.E. tiene la Poza cerca de la Plaia; de diametro como 25 pasos, y luego se estrecha como 8 pasos en Agua colorada de oja de monte, y delgada.

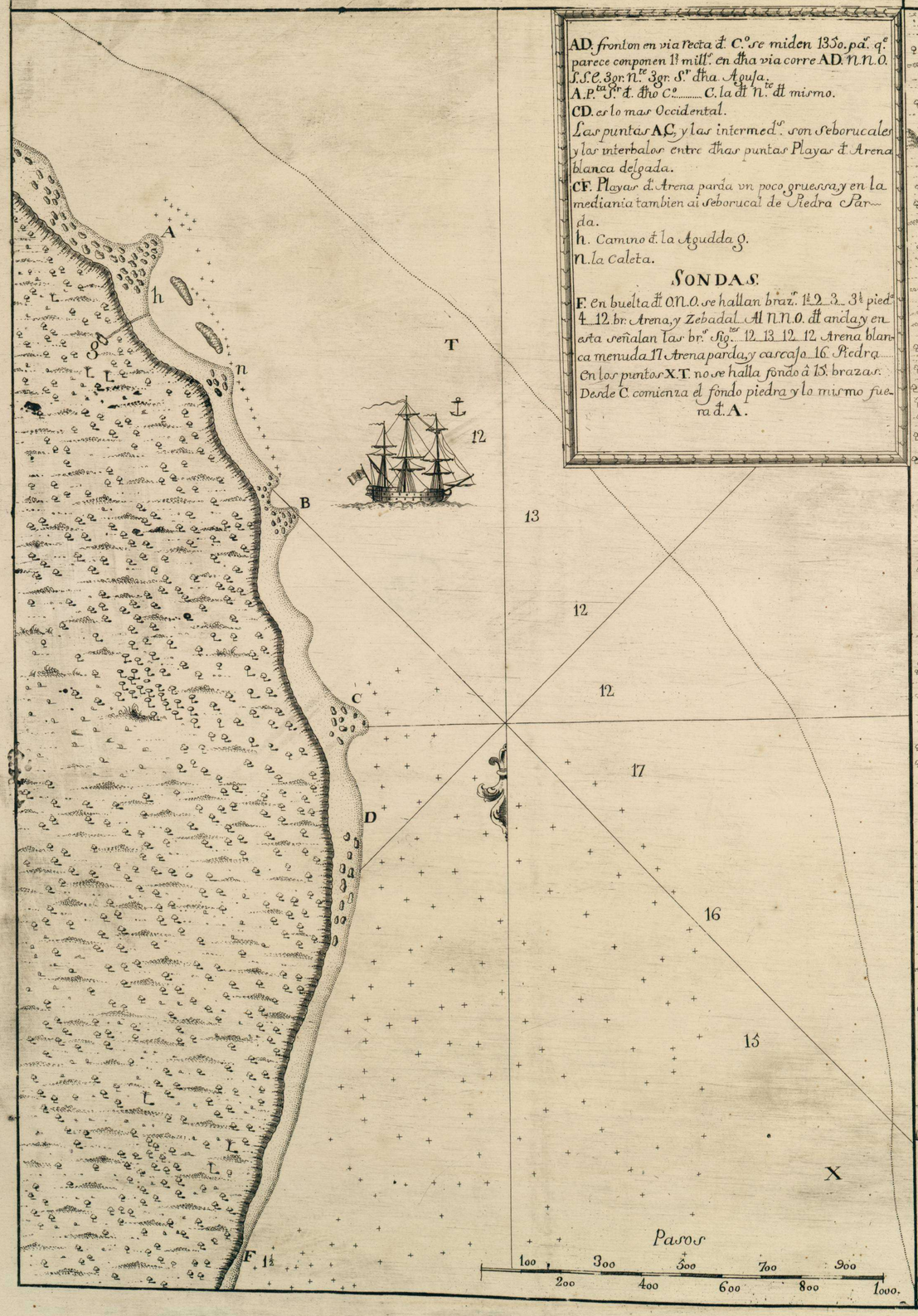

AD. fronton en via recta d. C.o se miden 1350. pa.s q.e parece conponen 1½ mill.s en dha via corre AD. N.N.O. S.S.E. 3gr. N.te 3gr. S.r dha Aguja.
A.P.ta S.r d. dho C.o ..... C. la dl N.te dl mismo.
CD. es lo mas Occidental.
Las puntas A,C, y las intermed.s son seborucales y los interbalos entre dhas puntas Playas d. Arena blanca delgada.
CF. Playas d. Arena parda vn poco gruessa, y en la mediania tambien ai seborucal de Piedra Parda.
h. Camino d. la Agudda g.
n. la Caleta.

SONDAS.

F. en buelta dl O.N.O. se hallan braz.s 1½ 2 3 3½ pied.s 4 12 br. Arena, y Zebadal. Al N.N.O. dl ancla, y en esta señalan las br.s Sig.tes 12 13 12 12 Arena blanca menuda 17 Arena parda, y cascajo 16 Piedra.
En los puntos X.T. no se halla fondo â 15. brazas.
Desde C. comienza el fondo piedra y lo mismo fuera d. A.

PLANO

DEL PUERTO DEL MARIEL EN LA YSLA DE CVBA SITVADA.

En 23. grados y 6. min.s d. Lact.d N.te y en los 292. grad. y 30. min.s d. Long.d Meridiano de Tenerife. â 9. Leguas al O.E. dela Habana A.o d. 1741.

2010 Ministerio de Cultura

PUERTO DE CAVAÑA SITUADO EN LA COSTA SEPTENTRIONAL DE LA ISLA DE CUBA.

Escala de vna Milla de 60 en gra.°

1/4 1/2 3/4 1

Pta del Quebrado de Cabañas.

Pta de Pescadores.

Pto de Anis.

Cayo de Juan Ayllon.

La Pta de Cabañas.

Palmafregua 20

C.o de Anton Perez.

Embarcadero de Anton Perez.

La mala Avilacion

Pta de Barlobento.

El Tumbadero del Rey, de la Madera de Contruc

200 400 600 800 1000 1200

Y.ª del Pozo

Banco de arena

El Carenero

Y.ª de arbole da

Cala donde ay muchos pezes

P.ta de Cafimbas

P.ta de Pescadores

BAHIA HONDA

EN LA COSTA SEPTEMTRIONL
DE LA YSLA DE CUBA SITUADA
EN 23 GRS DE LAT.D N.TE Y EN 239.GRS
30 MTS. DE LONG.D SEGUN ELMER.O
DE THENERIFE.

2010 Ministerio de Cultura

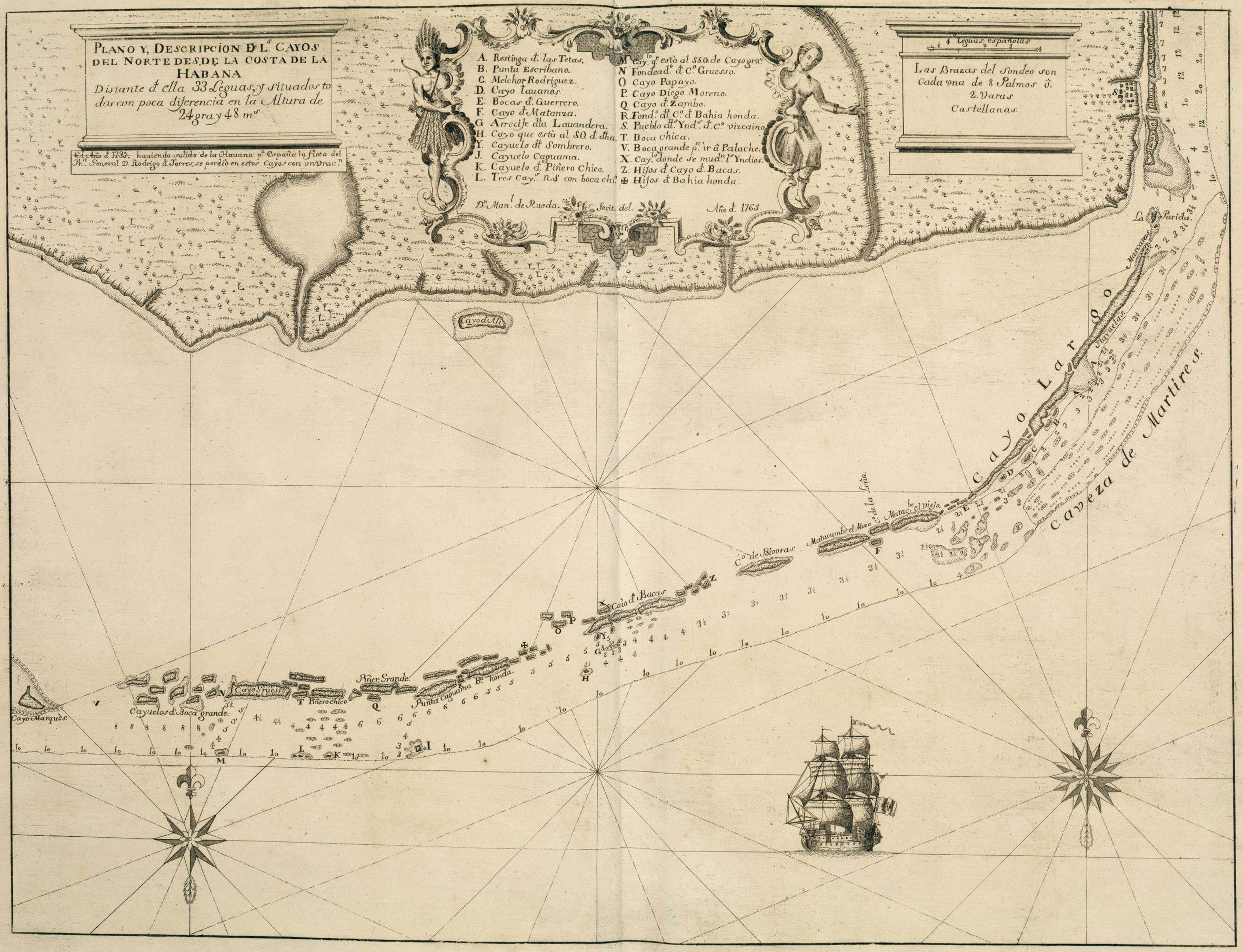
PLANO Y, DESCRIPCION D.L.s CAYOS DEL NORTE DESDE LA COSTA DE LA HABANA
Distante d. ella 33 Leguas, y situados todos con poca diferencia en la Altura de 24 gra. y 48 m.s
El Año d. 1733. hauiendo salido de la Hauana p.a España la flota del Ill.e General D. Rodrigo d. Torres, se perdiò en estos Cayos con vn Vrac.n
A. Restinga d. las Tetas.
B. Punta Escribano.
C. Melchor Rodriguez.
D. Cayo Tauanos.
E. Bocas d. Guerrero.
F. Cayo d. Matanza.
G. Arrecife d.ta Lauandera.
H. Cayo que està al S.O. d. d.ha
Y. Cayuelo d.l Sombrero.
J. Cayuelo Caguama.
K. Cayuelo d. Piñero Chico.
L. Tres Cay.s n.s con boca chi.a
M. Cay.lo q.e està al S.S.O. de Cayo gru.o
N. Fondead.o d. C.o Gruesso.
O. Cayo Papayo.
P. Cayo Diego Moreno.
Q. Cayo d. Zambo.
R. Fond.o d.l C.o d. Bahia honda.
S. Pueblo d.l Ynd.s d. C.o vizcaino.
T. Boca chica.
V. Boca grande p.a ir â Palache.
X. Cay.lo donde se mud.n l.s Yndios.
Z. Hijos d. Cayo d. Bacas.
✠ Hijos d. Bahia honda.
D.n Man.l de Rueda. Secit. del. Año d. 1765.
4 Leguas españolas
Las Brazas del Sondeo son Cada vna de 8 Palmos ô. 2. Varas Castellanas.
Cayo d. Ali
Cayo Largo
Cayo Marquès
Cayuelos d. Boca grande.
Cayo Gruesso
Piñero chico
Piñer. Grande.
Punta Caguama
B.a honda.
Caio d. Bacas
C.o de Bivoras
Matacumbe el Mozo
C.o de la Leña
Matac.be el viejo.
Cayo de Martires.
Cayeza de Martires.
La Parida.
Bocas Nevadones
Vizcaino
Mascaras
Hayuelas

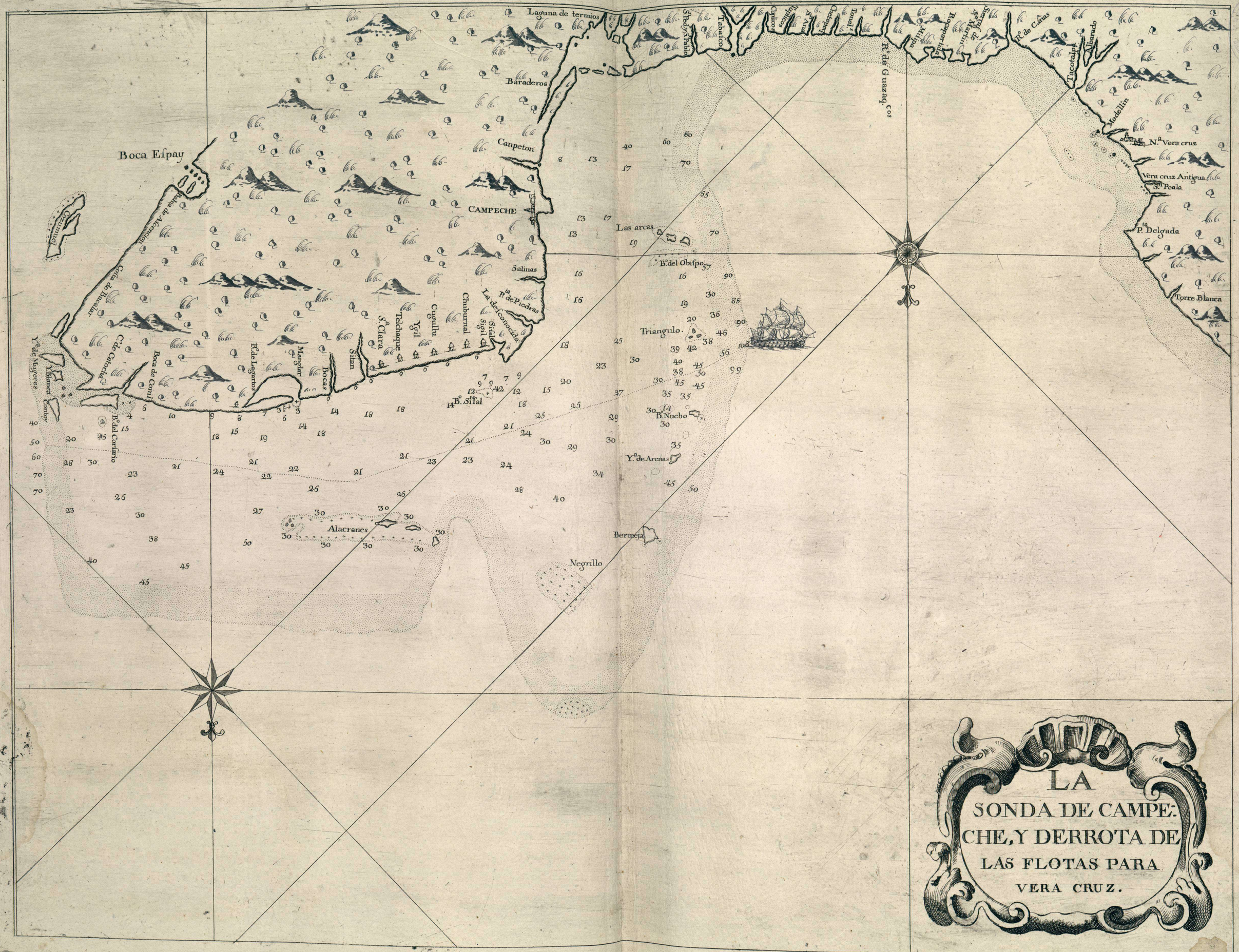
LA
SONDA DE CAMPE:
CHE, Y DERROTA DE
LAS FLOTAS PARA
VERA CRUZ.
Boca Espay
Laguna de termios
Baraderos
Campeton
CAMPECHE
Salinas
Las arcas
Triangulo
Alacranes
Negrillo
Bermeja
Medellin
Vera cruz Antigua
Torre Blanca
Tacotalpa
Albarado
Rº de Cañas
Rº de Guazaq.cos
Tabasco
Cozumel
Cotta de Bacalar
Boca de Conil
Rº de Lagartos
Manglar
Bocas
Sitan
Sª Clara
Telchaque
Ygil
Cugullu
Chuburnal
Sisal
Sigil
La desconocida
Pta de Piedras
Bº del Obispo
Bº Nuebo
Yª de Arenas
Bº del Corsario
Yª de Mugeres
Yª Blanca
Contoy
Cº de Catocha

COSTA DELAUE
RA CRUZ DESDE PUNTA
DELGADA HASTA EL RIO DE
MEDELLIN
CON SUS YSLAS Y AREZIFES
SITUADA EN LA LAT.D DE
19. GRÔS. Y 10
MINUTOS

R.o de Madellin

P.ta de Montambo

Arrecife de los Ornos

Sacrificios

Arrecife de Pajaros

Y.Berde

Arrecife

La Anegada

VERA CRUZ

Arr.e de la Caleta

baxos

Cas.a de S.Juan de Vlua

Y.Gallega

Lavandera

La Gallega de afuera

Arrec.e de la blanquilla

R.o de en medio

P.ta Delgada

P.ta Gorda

Escala

200 400 600 800 1000 1200 Tuesas

Perspectiva del Castillo de San Jnan de Ulua, y amarradero de los Navios mirados desde la Ciudad

2010 Ministerio de Cultura

2010 Ministerio de Cultura

2010 Ministerio de Cultura

A-10

-10.128