2010 Ministerio de Cultura

A-00003

MUSEO NAVAL
BIBLIOTECA IMPRESOS

NÚM. INVENTARIO 4960
Signatura 10 113
Fecha de la adq. 1933
Precio D. H.

1155-I-48

Nº XVI.

MAPA ITINERARIO MILITAR
DE
ESPAÑA

FORMADO POR EL CUERPO DE ESTADO MAYOR DEL EJÉRCITO

Y

PUBLICADO

POR EL DEPÓSITO DE LA GUERRA

Siendo Director General del Cuerpo el Excmo. Sr. Teniente General D. Eusebio de Calonje

y Gefe del Depósito el Excmo. Sr. Brigadier D. Francisco Parreño.

EN

1865.

MUSEO NAVAL BIBLIOTECA

SIGNOS CONVENCIONALES.

Poblaciones.

- Ciudad
- Villa
- Lugar
- Aldea ó grupo de casas
- Edificios notables aislados
- Pueblos fuera de España.
- abierta
- cerrada ó murada
- fortificada
- Castillo ó fuerte
- Capital de Capitanía general
- id. de Gobierno militar
- Punto de etapa
- Estacion telegráfica

Caminos

- de hierro (Estacion.)
- id en construccion
- carreteras
- id en construccion
- camino carretero
- id de herradura
- senda
- caminos no reconocidos
- empalme de comunicaciones

Para fuera de España.
- de hierro
- carreteras
- carreteras ó herradura

Hidrografía

- MARES Y COSTAS
- RIOS de gran caudal
- Rios secundarios
- Arroyos y vertientes
- Canales de navegacion
- de riego
- Puertos
- Fondeaderos
- Faros
- Correos marítimos: 30 M ordinarias; 60 M Linea de vapores

Limites

- DE REINOS
- DE CAPITª GRAL
- De provincias militares
- De provincias civiles
- Para fuera de España

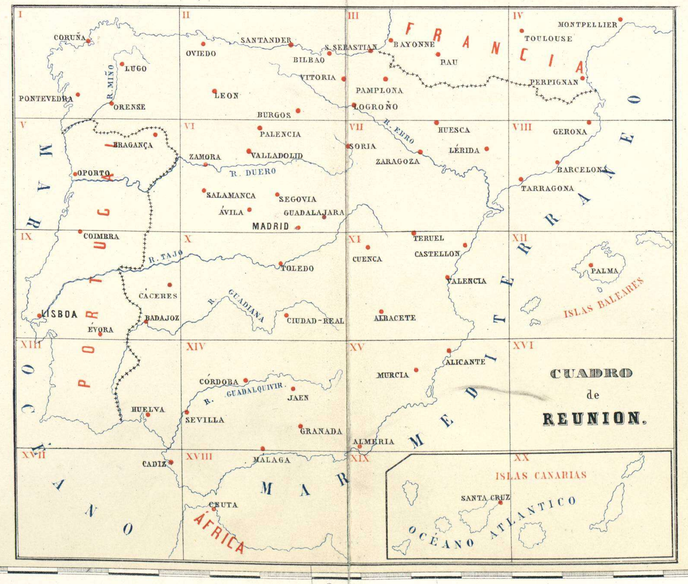

ROTULACION.

Para poblacion de		Abreviaturas	
1á 9 vecinos	Letra bastardilla ó cursiva	R.	Rio
10 á 99	Id con la cifra inicial del numero vecinos	A.	Arroyo
100 á 999	Romana minuscula id.	P	Puente
1000 á 9999	ID. MAYUSCULA ID.	Bca.	Barca
10000 en adelante	ID. SIN BASE ID.	V	Vado
Para cordilleras	Redondilla	Vta.	Venta ó parador

Escala de $\frac{1}{500\,000}$

0 5 10 15 20 30 40 50 60 70 80 Kilt.

OBSERVACIONES.

La proyeccion en que se ha construido el Mapa es la de Flamsteed modificada, y con arreglo á ella se han situado por coordenadas geográficas los puntos y pueblos mas notables segun los datos recogidos bien por observaciones astronómicas bien por triangulaciones, habiéndose consultado para los detalles relativos á aguas y límites los mapas publicados, así como las observaciones hechas en el campo por los Oficiales del Cuerpo, comisionados para los reconocimientos.

Los caminos que aparecen en el Mapa son los reconocidos por el Cuerpo de Estado Mayor desde el año 1847 hasta fines de 1864 habiéndose vuelto á reconocer tan solo aquellos mas principales que por efecto de nuevas construcciones ó de modificaciones en su trazado han sufrido variaciones notables apareciendo otros en construccion por hallarse en este estado en la época en que se verificó su reconocimiento. Las vias férreas no han sido reconocidas por lo que solo se marca su trazado general, tomado de los planos particulares de las mismas.

Los números situados al lado de los caminos y á media distancia entre cada dos pueblos, ó un pueblo y una confluencia ó empalme de dos ó mas comunicaciones, expresan los kilómetros que median entre dichos puntos, dejando advertir que aunque en el Itinerario general descriptivo militar de España publicado por el Cuerpo de Estado Mayor se aprecian las fracciones de medio kilómetro, en el Mapa se toman estas por exceso ó por defecto segun que dicha fraccion exceda ó no llegue á 500 metros y por lo tanto aparecerá en algunas distancias medio Kilómetro de diferencia entre el Itinerario descriptivo y el Mapa.

Los números entre paréntesis situados al lado ó debajo de los nombres de los pueblos representan la cifra inicial del vecindario que tienen los mismos el cual se halla además convencionalmente apreciado por el carácter de la letra de dichos nombres habiéndose tomado de los censos oficiales publicados en 1858 y 1863.

Para evitar confusion se han suprimido varias abreviaturas de puentes, vados, barcas &ᶜ cuyos detalles constan en el Itinerario descriptivo.

La parte relativa á Francia, Portugal y Africa se ha construido con arreglo á los mapas respectivos de aquellos paises.

2010 Ministerio de Cultura

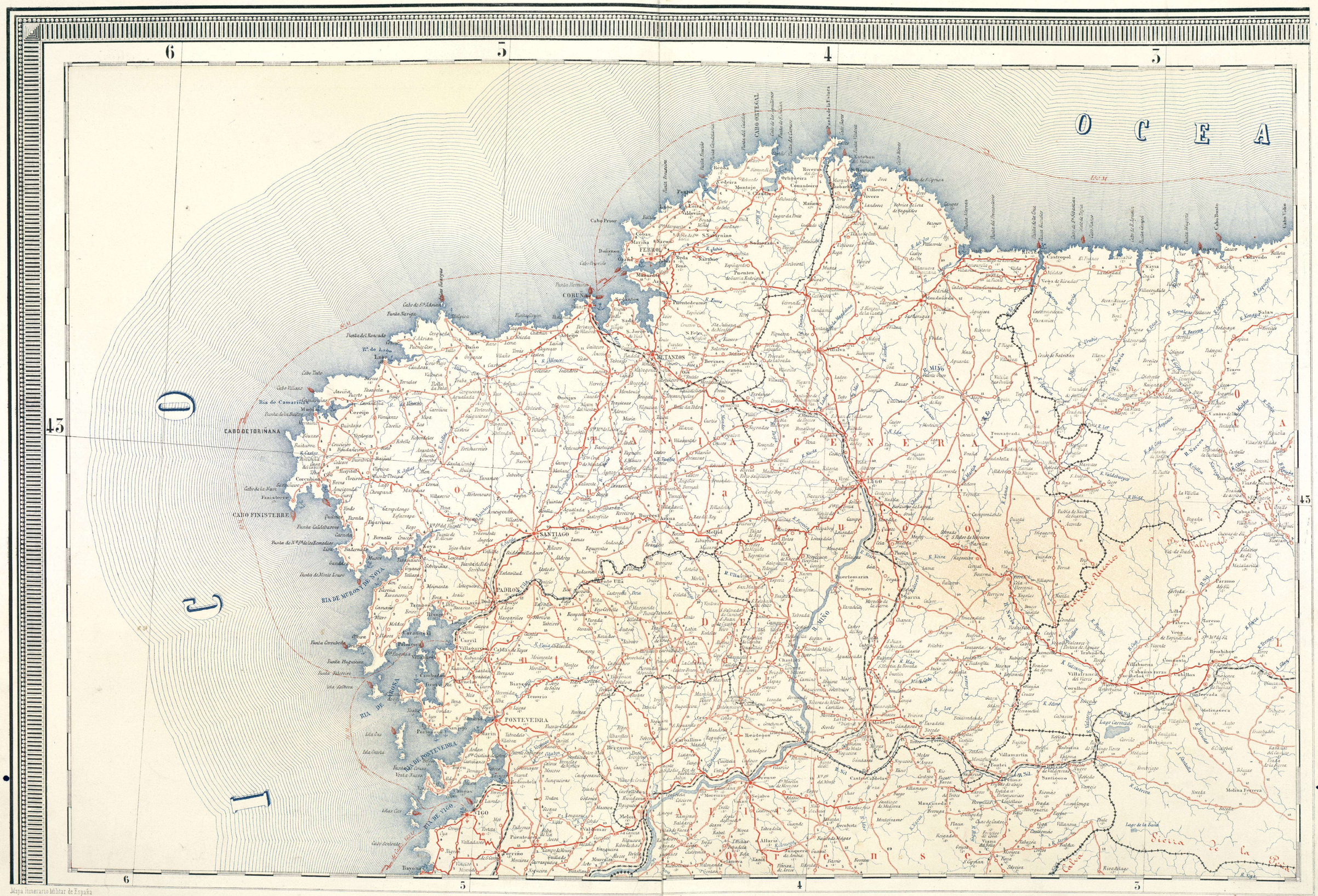
OCEANO
CAPITANIA GENERAL DE GALICIA
CORUÑA
FERROL
SANTIAGO
PONTEVEDRA
VIGO
LUGO
MONDOÑEDO
ORENSE
BETANZOS
CABO FINISTERRE
CABO DE TORIÑANA
RIA DE MURON Y DE NOVA
RIA DE PONTEVEDRA
RIA DE VIGO
Ribadeo
Castropol
Navia
Tapia
Luarca
Cangas de Tineo
Pravia
Cudillero
Pola de Lena
Mieres
Cangas de Onis
Arriondas
Ribadesella
Llanes
Unquera
Potes
Puente Viesgo
Santander
Torrelavega
Reinosa
Cabezón de la Sal
Comillas
Suances
Santoña
Laredo
Castro Urdiales
Portugalete
Bilbao
Bermeo
Lekeitio
Ondarroa
Elgoibar
Eibar
Vergara
Mondragon
Vitoria
Salinas
Orduña
Llodio
Amurrio
Balmaseda
Miranda de Ebro
Haro
Logroño
Calahorra
Tudela
Pamplona
Estella
Tafalla
Sangüesa
Jaca
Sabiñanigo
Biescas
Canfranc
Ayerbe
Huesca
Barbastro
Benabarre
Tremp
Cervera
Lérida
Balaguer
Tarrega
Cardona
Berga
Puigcerdá
Ripoll
Vich
Manresa
Igualada
Tortosa
Amposta
Vinaroz
Benicarlo
Morella
Alcañiz
Caspe
Fraga
Mequinenza
Zaragoza
Calatayud
Ariza
Daroca
Teruel
Alcañiz
Valdeltorno
Cuenca
Tarancon
Sacedon
Guadalajara
Sigüenza
Molina
Medinaceli
Soria
Almazan
Aranda de Duero
Burgos
Briviesca
Miranda de Ebro
Vitoria
Pamplona
Tudela
Zaragoza
Madrid
Toledo
Talavera de la Reina
Navalmoral de la Mata
Plasencia
Coria
Alcantara
Caceres
Trujillo
Merida
Badajoz
Zafra
Llerena
Fuente de Cantos
Jerez de los Caballeros
Olivenza
Elvas
Campo Maior
Portalegre
Castelo Branco
Guarda
Viseu
Lamego
Vila Real
Chaves
Braga
Porto
Vigo
Tuy
Orense
Lugo
Mondoñedo
Ribadeo
Puebla de Sanabria
Zamora
Toro
Tordesillas
Valladolid
Palencia
Aguilar de Campoo
Cervera de Pisuerga
Sahagun
Leon
Astorga
Ponferrada
Villafranca del Bierzo
Cacabelos
Bembibre
Benavente
Puebla de Sanabria
Zamora
Salamanca
Ciudad Rodrigo
Alba de Tormes
Ledesma
Vitigudino
Fuente de Cantos
Zafra
Llerena
Badajoz
Merida
Caceres
Trujillo
Plasencia
Coria
Alcantara
Talavera de la Reina
Toledo
Madrid
Guadalajara
Sigüenza
Molina
Medinaceli
Soria
Almazan
Aranda de Duero
Burgos
Briviesca
Miranda de Ebro
Vitoria
Pamplona
Tudela
Zaragoza
Calatayud
Ariza
Daroca
Teruel
Alcañiz
Valdeltorno
Cuenca
Tarancon
Sacedon
Lago de la Baña
Lago Carrocedo
Lago de Sanabria
Cabo Ortegal
Cabo Prior
Cabo Villano
Cabo Toriñana
Cabo Finisterre
Cabo de S.ta Marta
Punta Nariga
Punta del Romedo
Punta de Monte Louro
Punta Carreiro
Punta Hugueiro
Punta Sálvora
Isla Sálvora
Isla Cies
Isla Ons
Isla Onza
Isla Cortegada
Cabo Silleiro
Cabo Home
Cabo Estelle
Cabo Sonbuste
Cabo Vedra
Cabo Vedra
Cabo Pulo
Cabo Ledo
Cabo Ortegal
Punta Ladrillo
Punta Frouxeira
Punta Frouxeira
Punta Frouxeira

2010 Ministerio de Cultura

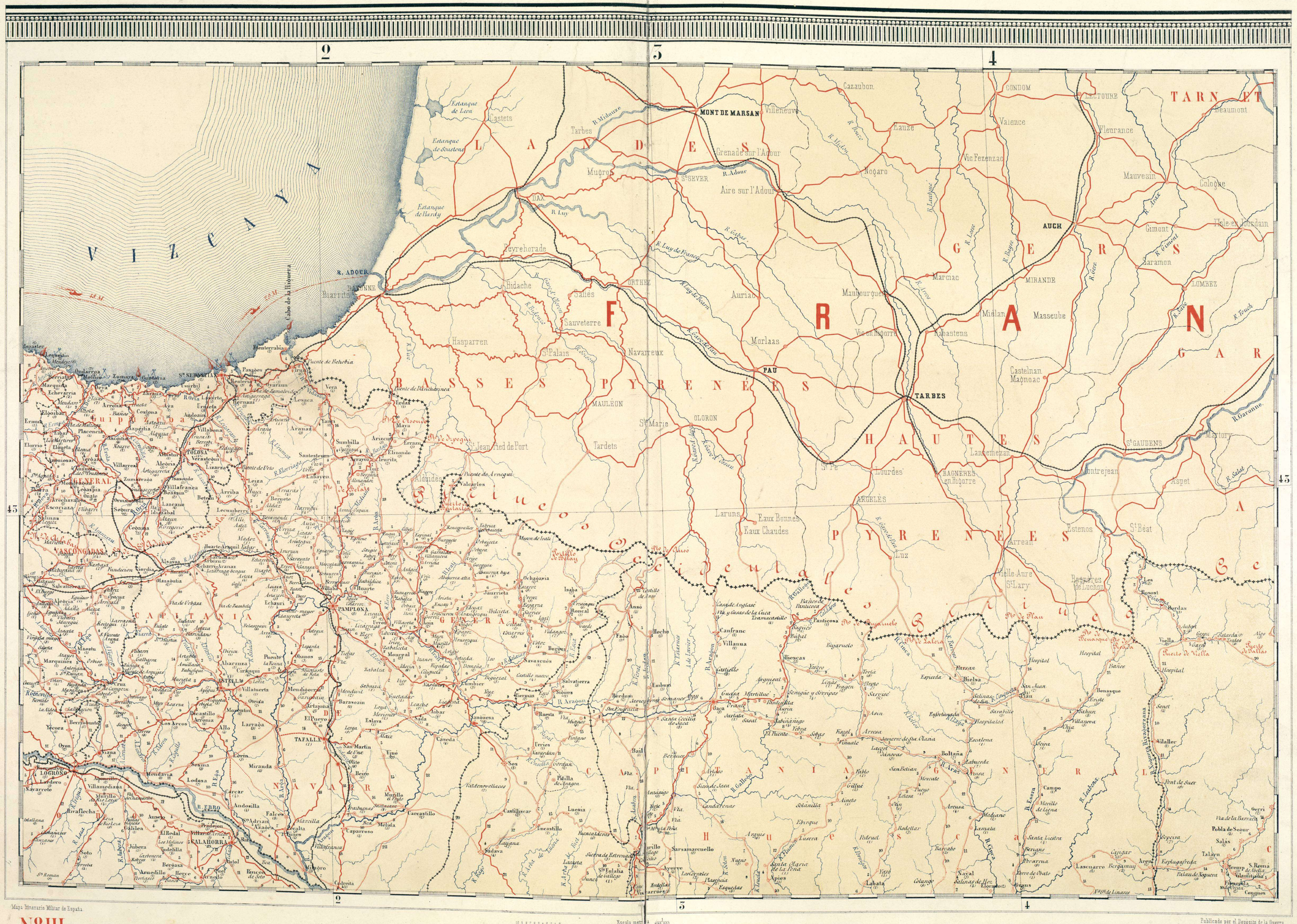
2
3
4
45
VIZCAYA
LANDES
BASSES PYRENÉES
HAUTES PYRENÉES
GERS
TARN ET GARONNE
FRANCIA
Estanque de Leon
Estanque de Soustons
Estanque de Hardy
Cabo de la Higuera
R. ADOUR
BAYONNE
Biarritz
Fuente de Behobia
Fuente de Hendaya
Fuente de Arnegui
Fuente de Urtiz
Puente de Arnegui
Puente de Velasco
Puente de Ulzama
Puente de Lizarra
Puente de Tudela
Puente de Ebro
Puente de Osera
Puente de Ayerbe
Puente de Sangüesa
Puente de Lerma
Puente de Ibeas
Puente de Ariza
Puente de Sagunto
Puente de Tortosa
Puente de Tortosa
Puente de Ulldecona
Puente de Vinaroz
Puente de Benicarlo
Puente de Sagunto
Puente de Ebro

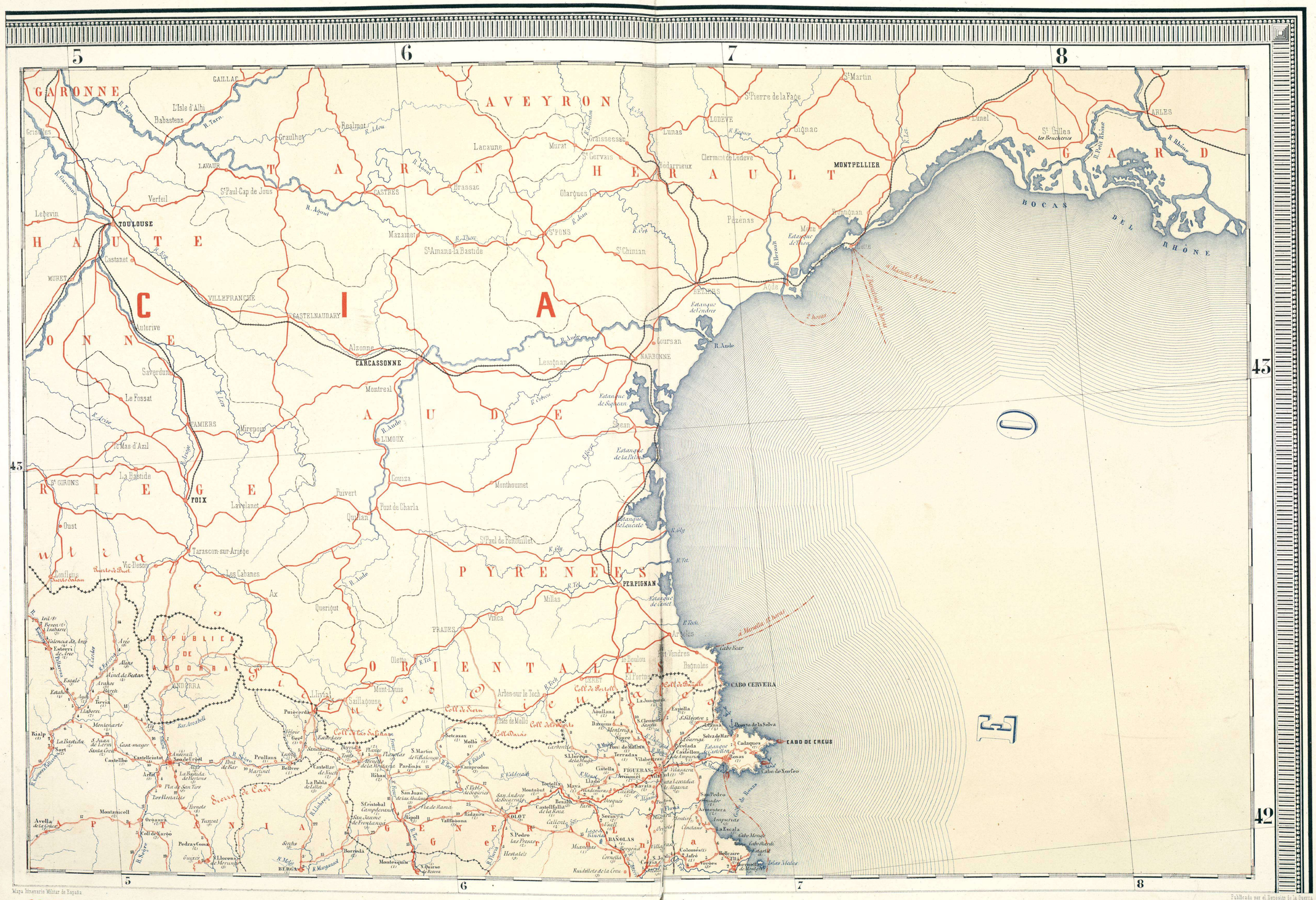
5
6
7
8
43
42
GARONNE
AVEYRON
TARN
HERAULT
GARD
HAUTE
GARONNE
AUDE
RIEGE
PYRENEES
ORIENTALES
REPUBLICA DE ANDORRA
ANDORRA
BOCAS DEL RHÔNE
TOULOUSE
CARCASSONNE
MONTPELLIER
FOIX
PERPIGNAN
CABO CERVERA
CABO DE CREUS
GAILLAC
L'Isle d'Albi
Babastens
Graulhet
Realmont
Lacaune
Murat
Graissessac
St Gervais
Lunas
LODÈVE
St Pierre de la Fage
St Martin
Lunel
Gignac
Clermont de Lodève
Dodarrieux
St Gilles
les Boucheries
ARLES
Grisolles
LAVAUR
St Paul-Cap de Jous
CASTRES
Brassac
Olargues
Pézenas
Frontignan
Mèze
Agde
Le Vin
Verfeil
Castanet
MURET
VILLEFRANCHE
CASTELNAUDARY
Mazamet
St Amans-la Bastide
St PONS
St Chinian
BÉZIERS
Anterive
Alzonne
Lesignan
Coursan
NARBONNE
Saverdun
Le Fossat
Montreal
Estanque de Sigean
Sigean
FAMIERS
Mirepoix
LIMOUX
Le Mas d'Azil
La Bastide
St GIRONS
Couza
Puivert
Lavelanet
Monthounet
Pont de Charla
Quillan
Oust
Tarascon-sur-Ariège
Vic-Dessos
Las Cabanes
Ax
Querigut
St Paul de Fenouillet
Millas
Vinca
PRADES
Olette
Mont-Louis
Saillagouse
Llivia
Puigcerda
Arles-sur le Tech
Céret
Le Boulou
El Portus
Port-Vendres
Banyoles
Argeles
Cabo Bear
La Junquera
Espolla
Agullana
Darnius
Selcasas
Molló
Camprodon
Ripoll
Vallfogona
Ridaura
OLOT
Besalú
Tortella
Maya
Figueras
Vilafant
Navata
Castellfullit de la Roca
Serinyà
BAÑOLAS
Cornella
Cerria
Colomés
Jafré
Verges
Bellcaire
Torroella de Montgri
Pals
Begur
Palafrugell
Calella
Tossa
Lloret de Mar
Selva de Mar
Cadaques
Rosas
Cabo de Norfeo
Ampurias
La Escala
Flaça
Bascara
Cabo Mongo
Cabo Matarit
Islas Medas
Sierra de Cadí
Puigcerda
Bellver
Castellar de Nuch
Prullans
Castellbo
Castellciutat
Sort
Arfa
Montanicell
Ovoanya
Coll de Nargó
Pedra y Coma
Llorens de Meranges
Avella
Borredà
Montesquiu
BERGA
Sanchs
Ribas
Pardinas
Ripoll
Vallfogona
Ridaura
Estanque de la Palma
Estanque de Leucate
Estanque de Canet
Estanque de Thau
Estanque de Cindres
Estanque de Vendres
Estanque de Maguelone
Estanque de Mèze
Estanque de Lattes
Estanque de Mauguio
Estanque de Vaccarès
Estanque de Berre
Estanque de Bolmon
Estanque de Lacanau
Estanque de Arcachon
Estanque de Biscarrosse
Estanque de Parentis
Estanque de Soustons
Estanque de Hossegor
Estanque de Capbreton
Estanque de Bayona
Estanque de Pedernales
Estanque de Ibiza
Estanque de Mallorca
Estanque de Menorca
Estanque de Cabrera
Estanque de Tarragona
Estanque de Valencia
Estanque de Alicante
Estanque de Murcia
Estanque de Almeria
Estanque de Malaga
Estanque de Cadiz
Estanque de Huelva
Estanque de Sevilla
Estanque de Ceuta
Estanque de Tanger
Estanque de Argel
Estanque de Orán
Estanque de Mazagan
Estanque de Mogador
Estanque de Tenerife
Estanque de Canarias
Estanque de Madeira
Estanque de Azores
Estanque de Cuba
Estanque de Puerto Rico
Estanque de Jamaica
Estanque de Haiti
Estanque de Santo Domingo
Estanque de Trinidad
Estanque de Venezuela
Estanque de Colombia
Estanque de Panamá
Estanque de Costa Rica
Estanque de Nicaragua
Estanque de Honduras
Estanque de Guatemala
Estanque de Mexico
Estanque de California
Estanque de Florida
Estanque de Georgia
Estanque de Carolina
Estanque de Virginia
Estanque de Maryland
Estanque de Delaware
Estanque de New Jersey
Estanque de New York
Estanque de Massachusetts
Estanque de Maine
Estanque de Canada
Estanque de Terranova
Estanque de Islandia
Estanque de Groenlandia
Estanque de Noruega
Estanque de Suecia
Estanque de Finlandia
Estanque de Rusia
Estanque de Polonia
Estanque de Prusia
Estanque de Alemania
Estanque de Austria
Estanque de Hungria
Estanque de Turquia
Estanque de Grecia
Estanque de Italia
Estanque de Francia
Estanque de Inglaterra
Estanque de Escocia
Estanque de Irlanda
Estanque de Portugal
Estanque de Marruecos
Estanque de Argelia
Estanque de Tunez
Estanque de Tripoli
Estanque de Egipto
Estanque de Nubia
Estanque de Abisinia
Estanque de Mozambique
Estanque de Madagascar
Estanque de Cabo de Buena Esperanza
Estanque de Angola
Estanque de Congo
Estanque de Guinea
Estanque de Senegal
Estanque de Sahara
Estanque de Nigeria
Estanque de Sudan
Estanque de Etiopia
Estanque de Somalia
Estanque de Arabia
Estanque de Persia
Estanque de India
Estanque de China
Estanque de Japon
Estanque de Australia
Estanque de Nueva Zelanda
Estanque de Tasmania
Estanque de Nueva Guinea
Estanque de Borneo
Estanque de Sumatra
Estanque de Java
Estanque de Filipinas
Estanque de Mar Negro
Estanque de Mar Caspio
Estanque de Mar Muerto
Estanque de Mar Rojo
Estanque de Mar Arabigo
Estanque de Mar Indico
Estanque de Mar Pacifico
Estanque de Mar Atlantico
Estanque de Mar Mediterraneo
Estanque de Mar Cantabrico
Estanque de Mar Adriatico
Estanque de Mar Tirreno
Estanque de Mar Jonico
Estanque de Mar Egeo

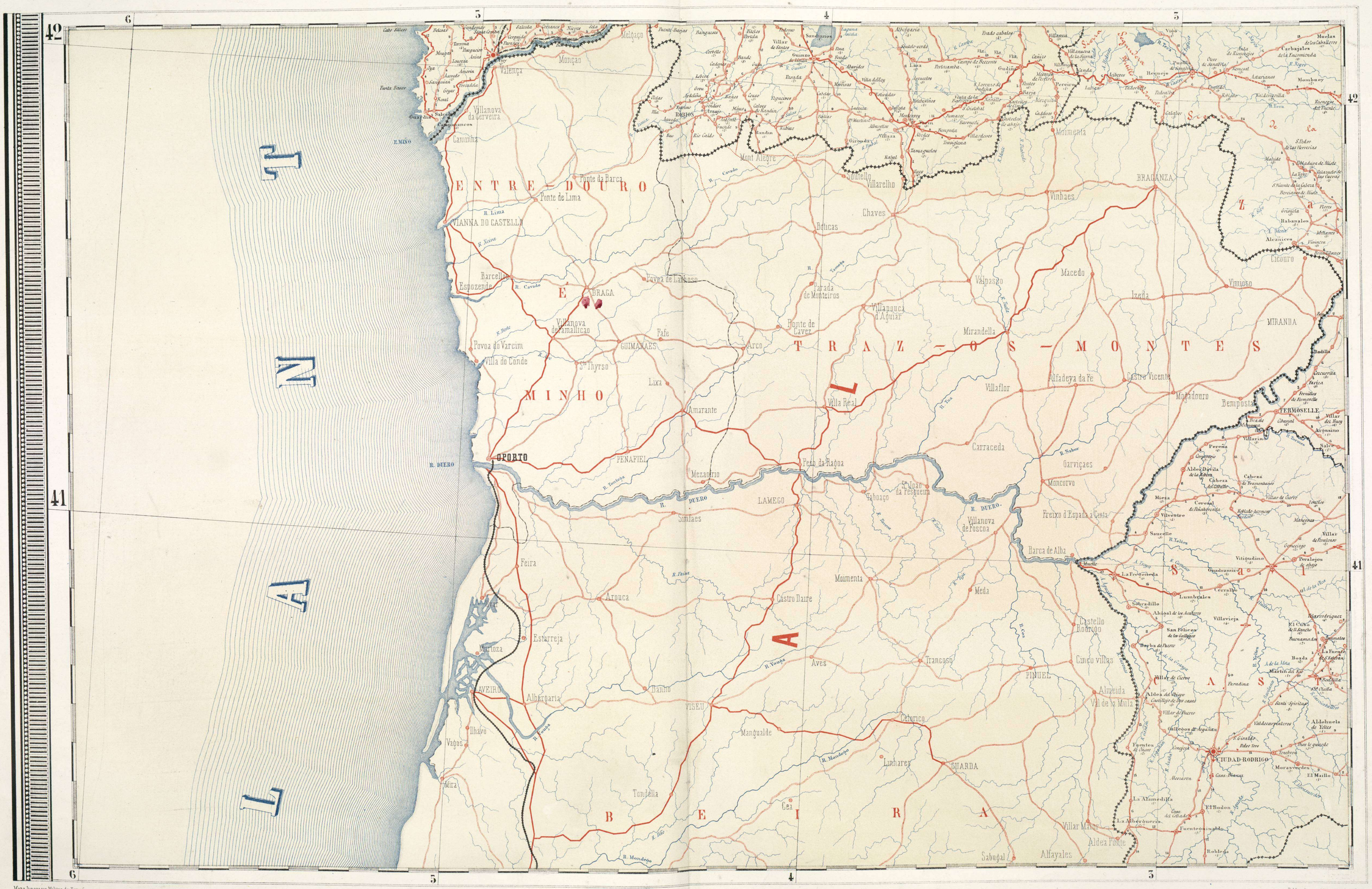
42
41
6
5
4
3
ENTRE-DOURO
MINHO
TRAZ-OS-MONTES
BEIRA ALTA
BEIRA BASSA
PORTUGAL
OPORTO
BRAGA
GUIMARAES
VIANNA DO CASTELLO
Valença
Monção
Melgaço
Ponte de Lima
Barcellos
Espozende
Povoa do Varcim
Villa do Conde
Villanova de Famalicão
Ponte da Barca
Villanova da Cerveira
Caminha
Vila Real
Chaves
Bragança
Miranda
Mirandela
Macedo
Vinhais
Bemposta
TERMOSELLE
Alfadeya da Fe
Villaflor
Carrazeda
Lamego
Mezamfro
Amarante
Penafiel
Feira
Arouca
Estarreja
Aveiro
Ovar
Ílhavo
Vagos
Mira
Viseu
Lisboa
Coimbra
Figueira da Foz
Leiria
Santarem
Thomar
Abrantes
Castello Branco
Guarda
Pinhel
Almeida
Ciudad Rodrigo
Salamanca
Zamora
Tuy
Vigo
Orense
Lugo
Ferrol
Coruña
Santiago
Pontevedra
Mondego
Douro
Tejo
Guadiana
Cabo Villano
Punta Bizarra
R. MIÑO
R. DUERO
R. Lima
R. Neiva
R. Cavado
R. Ave
R. Douro
R. Tua
R. Sabor
R. Tamega
R. Vouga
R. Mondego
R. Zêzere
R. Tejo
R. Guadiana
R. Zêzere
R. Côa
R. Agueda
R. Douro
R. Tua
R. Sabor
R. Tamega
R. Vouga
R. Mondego

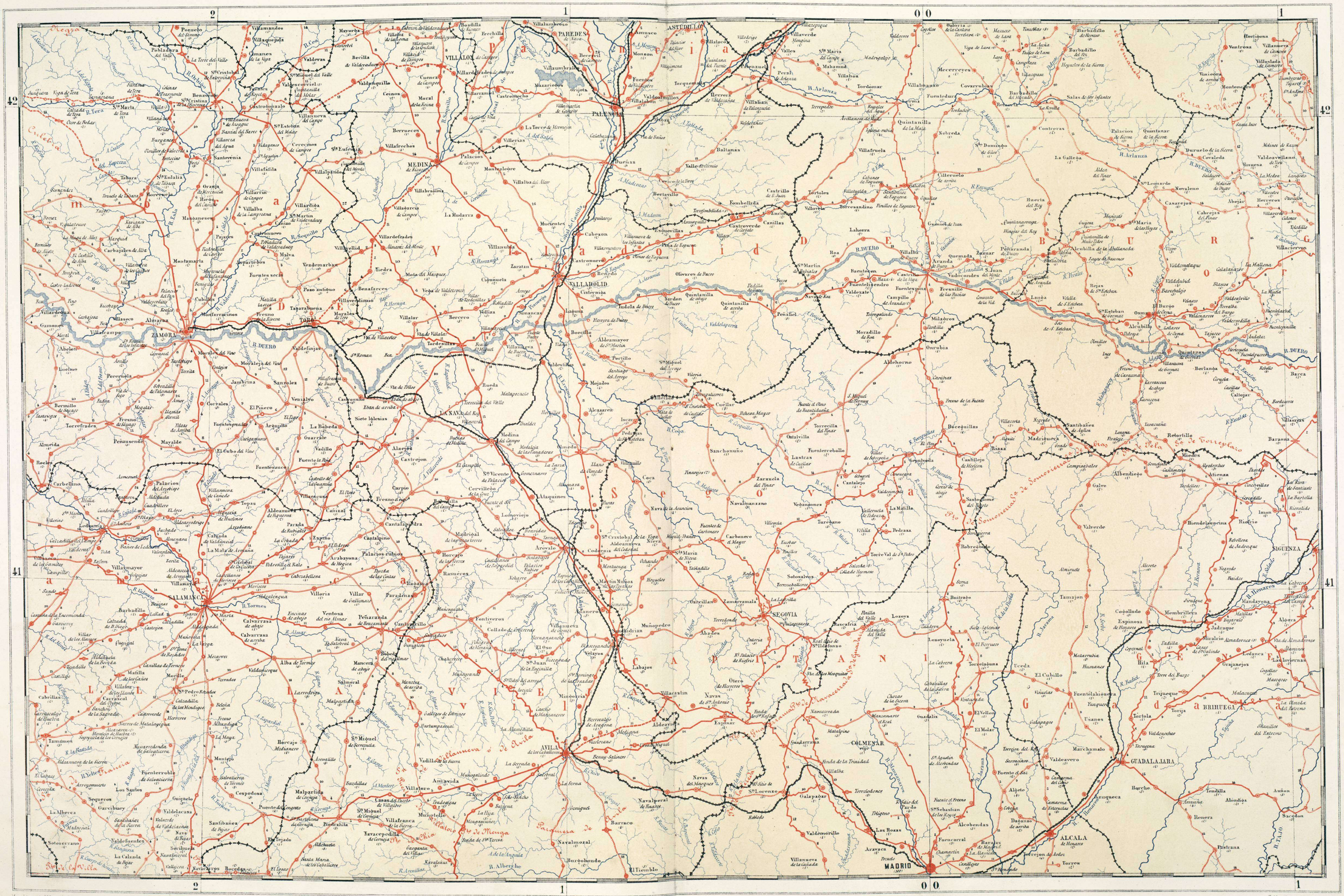

Nº VI.

2010 Ministerio de Cultura

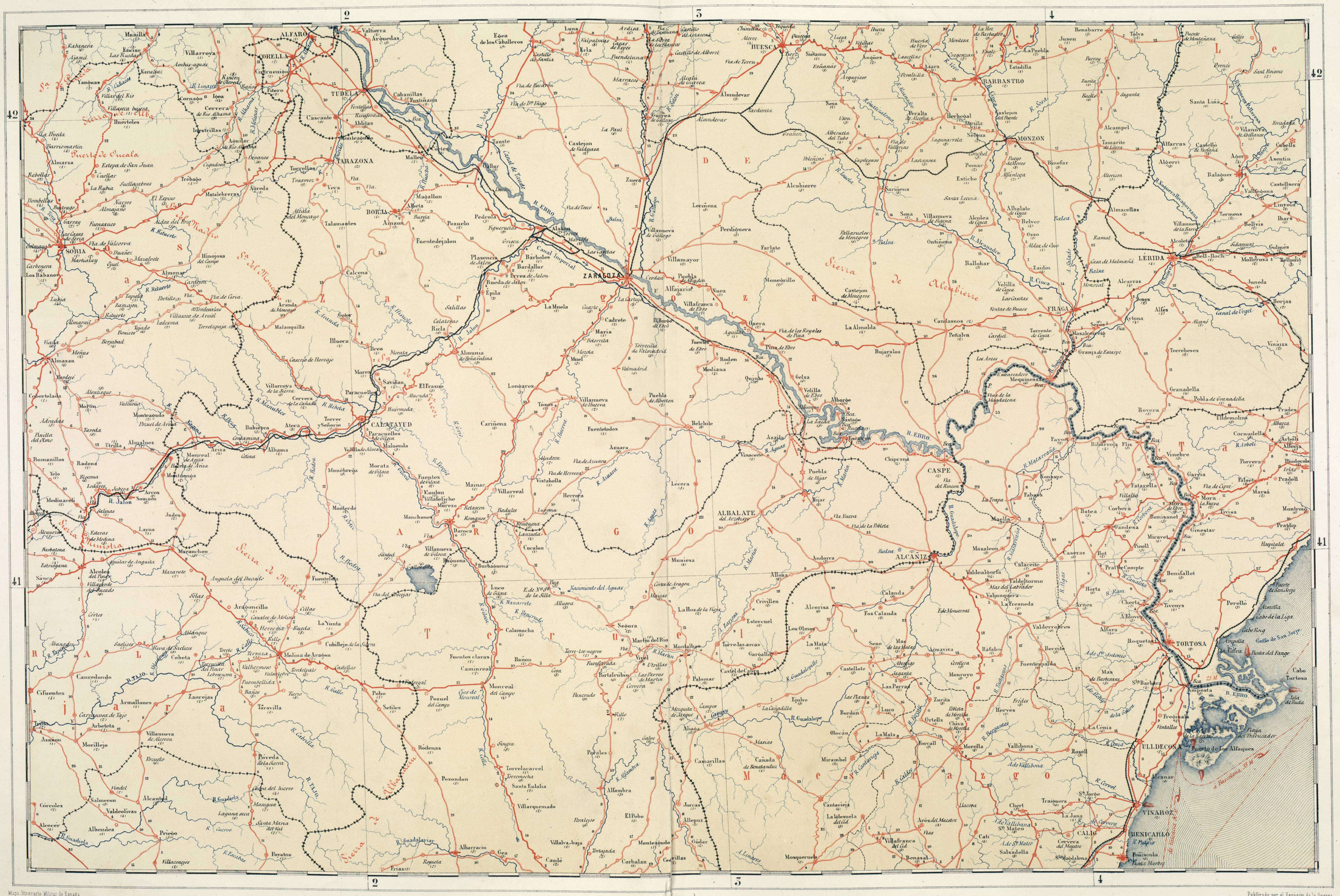

Mapa Itinerario Militar de España

Nº VII.

Publicado por el Depósito de la Guerra

2010 Ministerio de Cultura

5
6
7
8
42
41
GERONA
BARCELONA
MANRESA
VICH
IGUALADA
TARRASA
SABADELL
MATARÓ
ARENYS DE MAR
LLORET DE MAR
BLANES
VILLAFRANCA
VALLS
MONTBLANC
REUS
TARRAGONA
VILLANUEVA Y LA GELTRU
VENDRELL
Cabo Salou
Cabo Bajoer
Palamos
Tordera
Mataró
Vilanova de Mar
Premiá de Mar
Masnou
Badalona
Granollers
Cardona
Solsona
Tortosa
Amer
Ripoll
Olot
Berga
Tremp
Balaguer
Cervera
Tarrega
Vendrell
Calafell
Altafulla
Torredembarra
Cambrils
Valls
Alcover
Montblanc
Vilafranca del Panadés
Sitges
Arenys de Mar
Calella
Pineda
Malgrat
Blanes
Lloret de Mar
Tossa
Vidreras
Llagostera
Bescanó
Anglés
Sarriá
Ripoll
Puigcerdá
Ripoll
Olot
Vich
Manresa
Igualada
Tarrasa
Sabadell
Barcelona
Badalona
Mataró
Arenys de Mar
Lloret de Mar
Blanes
Gerona
Figueras

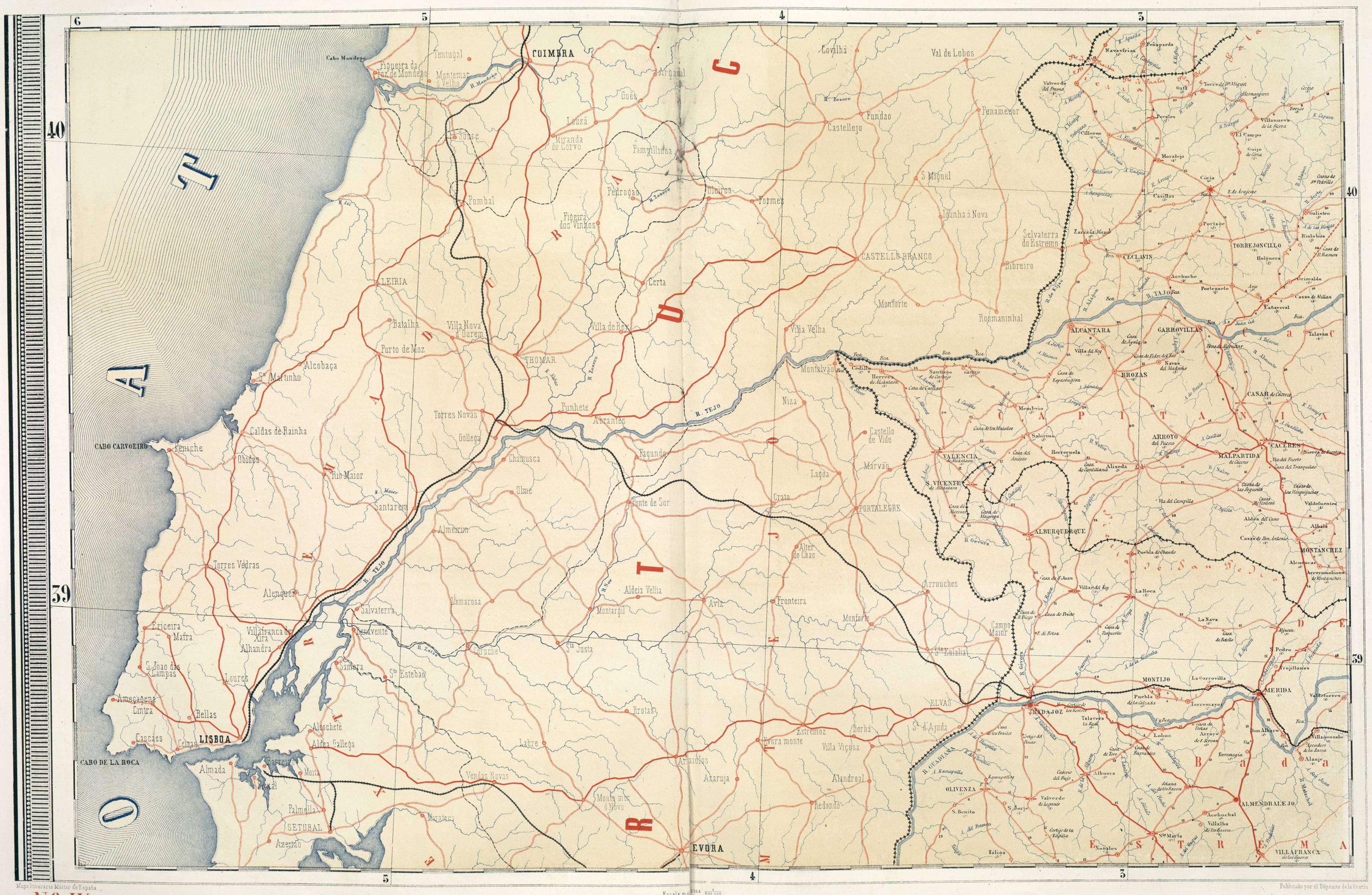
COIMBRA
Cabo Mondego
Figueira da Foz de Mondego
Montemor o Velho
R. Mondego
Tentugal
Soure
Pombal
Louzã
Miranda do Corvo
Coêa
Arganil
Pampilhosa
Penacova
Figueira dos Vinhos
Ourem
Tomar
Leiria
Batalha
Villa Nova d'Ourem
Porto de Moz
Alcobaça
Sta Martinho
Villa de Rex
Certa
Punhete
Abrantes
Torres Novas
Golegã
Chamusca
Caldas de Rainha
Obidos
Rio Maior
Santarem
Olmeo
Ponte de Sur
Almeirim
Torres Vedras
Alenquer
Salvaterra
Benavente
Alhandra
Ericeira
Mafra
S. João das Lampas
Loures
Sacavem
Sta Justa
Sta Estebão
Almeirim
Alpiarça
Aldeia Galega
Almada
Barreiro
Moita
Palmella
SETUBAL
Azeitão
Montijo
Vendas Novas
Montemor o Novo
Aldeia Vellia
Montargil
Aviz
Alter do Chão
Fronteira
Arronches
Campo Maior
Elvas
Badajoz
Olivenza
Alandroal
Redondo
Borba
Estremoz
Evora monte
Villa Viçosa
Arraiolos
Evora
Portalegre
Marvão
Castello de Vide
Niza
Montalvão
Vila Velha
Monforte
Rosmaninhal
CASTELLO BRANCO
Castellejo
Fundão
Covilhã
Val de Lobos
Penamacor
Sabugal
Pinhel
Almeida
Ciudad Rodrigo
Salamanca
Alcantara
Brozas
Garrovillas
Navas del Madroño
Casar de Caceres
Cáceres
Malpartida de Caceres
Arroyo del Puerco
Aliseda
Membrio
Salorino
Valencia de Alcantara
S. Vicente de Alcantara
Alburquerque
Montanchez
Almendralejo
Merida
Montijo
Talavera la Real
Villafranca de los Barros
Zafra
Llerena
Fuente de Cantos
Jerez de los Caballeros
Olivenza
Elvas
Portugal
Lisboa
Cabo de la Roca
Cabo Carvoeiro
R. Tejo
R. Douro
R. Guadiana
R. Guadalquivir
R. Guadalajara
R. Guadarrama
R. Ebro
R. Duero
R. Tajo

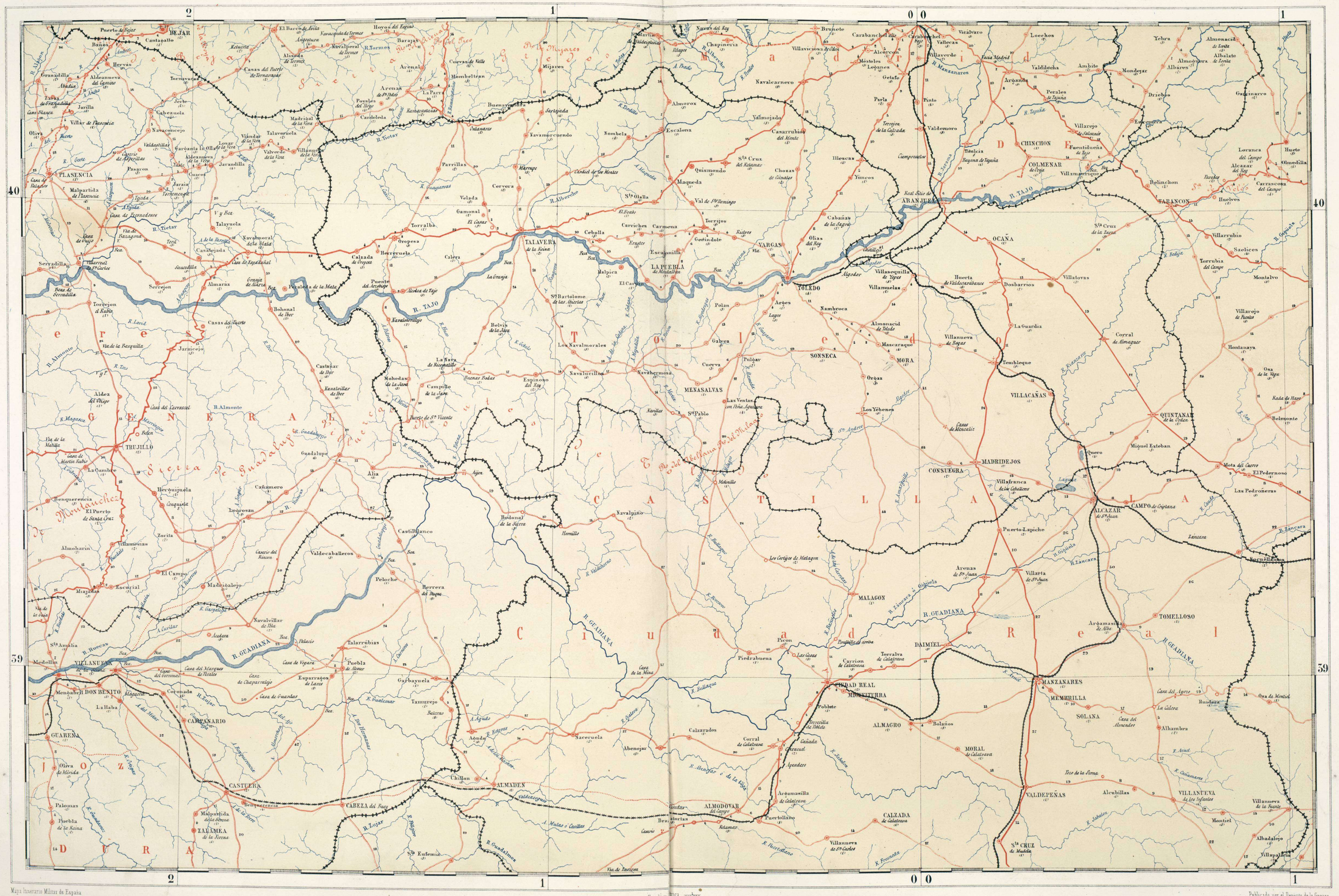
Mapa Itinerario Militar de España
Nº X.
Escala métrica
Publicado por el Depósito de la Guerra.
BEJAR
PLASENCIA
TALAVERA de la Reina
TOLEDO
ARANJUEZ
TARANCON
CHINCHON
COLMENAR de Oreja
OCAÑA
VARGAS
LA PUEBLA de Montalban
SONSECA
MORA
MENASALVAS
VILLACAÑAS
QUINTANAR de la Orden
MADRIDEJOS
CONSUEGRA
ALCAZAR de San Juan
CAMPO de Criptana
TOMELLOSO
DAIMIEL
MANZANARES
MEMBRILLA
SOLANA
VALDEPEÑAS
VILLANUEVA de los Infantes
CIUDAD REAL
MIGUELTURRA
ALMAGRO
MALAGON
ALMADEN
ALMODOVAR del Campo
CALZADA de Calatrava
CASTILLO de Montalban
TRUJILLO
CASTUERA
ZALAMEA de la Serena
CABEZA del Buey
VILLANUEVA de la Serena
MERIDA
R. TAJO
R. GUADIANA
R. Tietar
R. Alberche
R. Guadarrama
R. Jarama
R. Tajuña
R. Manzanares
R. Guadalupe
R. Almonte
R. Zujar
R. Guadiana
R. Guadalmez
R. Bullaque
R. Ancora
R. Cigüela
R. Zancara
R. Guadamena
R. Guadalquivir
R. Guadalete
R. Guadalmez
R. Guadalmez
R. Guadalmez

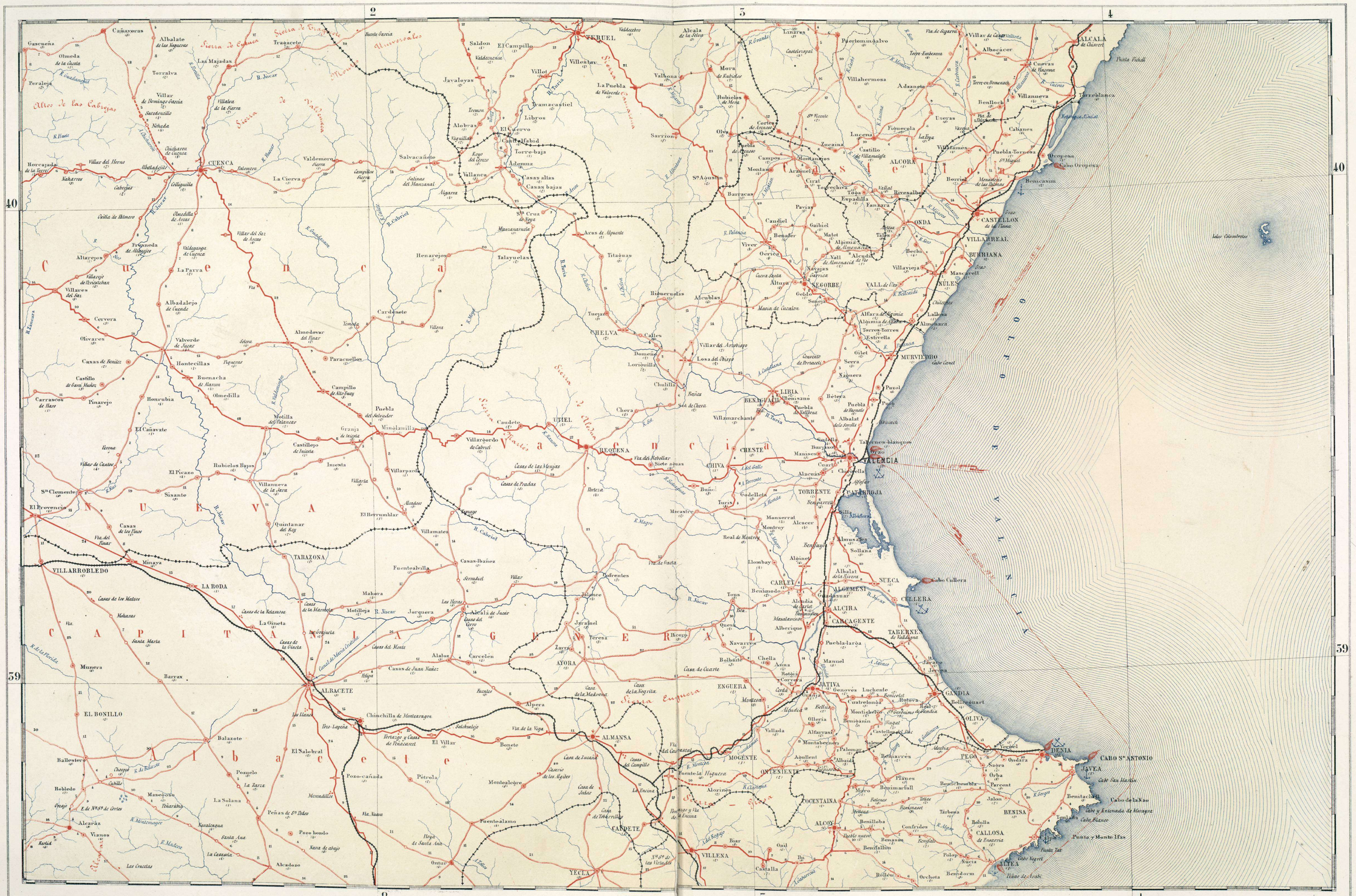
Cuenca
Albacete
Murcia
Valencia
Capitania General de Valencia
Golfo de Valencia
CUENCA
ALBACETE
TERUEL
VALENCIA
ALICANTE
CASTELLON
ALCOY
ALCOY
ALCOY

CAPITANIA GENERAL DE LAS ISLAS BALEARES
MALLORCA
MENORCA
IBIZA
FORMENTERA
CABRERA
PALMA
BAHIA DE PALMA
Puerto de Andraitx
SOLLER
POLLENZA
Alcudia
PUERTO MAYOR
PUERTO MENOR
CABO FORMENTOR
Cabo del Pinar
Cabo de Menorca
Cabo Ferruix
CABO DE PERA
ARTA
MANACOR
PORRERAS
LLUMMAYOR
FELANITX
Puerto Colom
CABO DE SALINAS
INCA
CIUDADELA
MAHON
ALAYOR
CABO CAVALLERIA
CABO DEL TRUCH
CABO DE ARAMOLA
Cala Blanca
Cala Mayorca
Cala Blanca
Cabo de Nona
Cabo de Ibiza
Cala Bassa
Cala Vedella
Cala Jonquera
Cala Saona
Cala Pujols
Cala Llonga
Cala Mitjana
Cala Fornells
Cala Tramontana

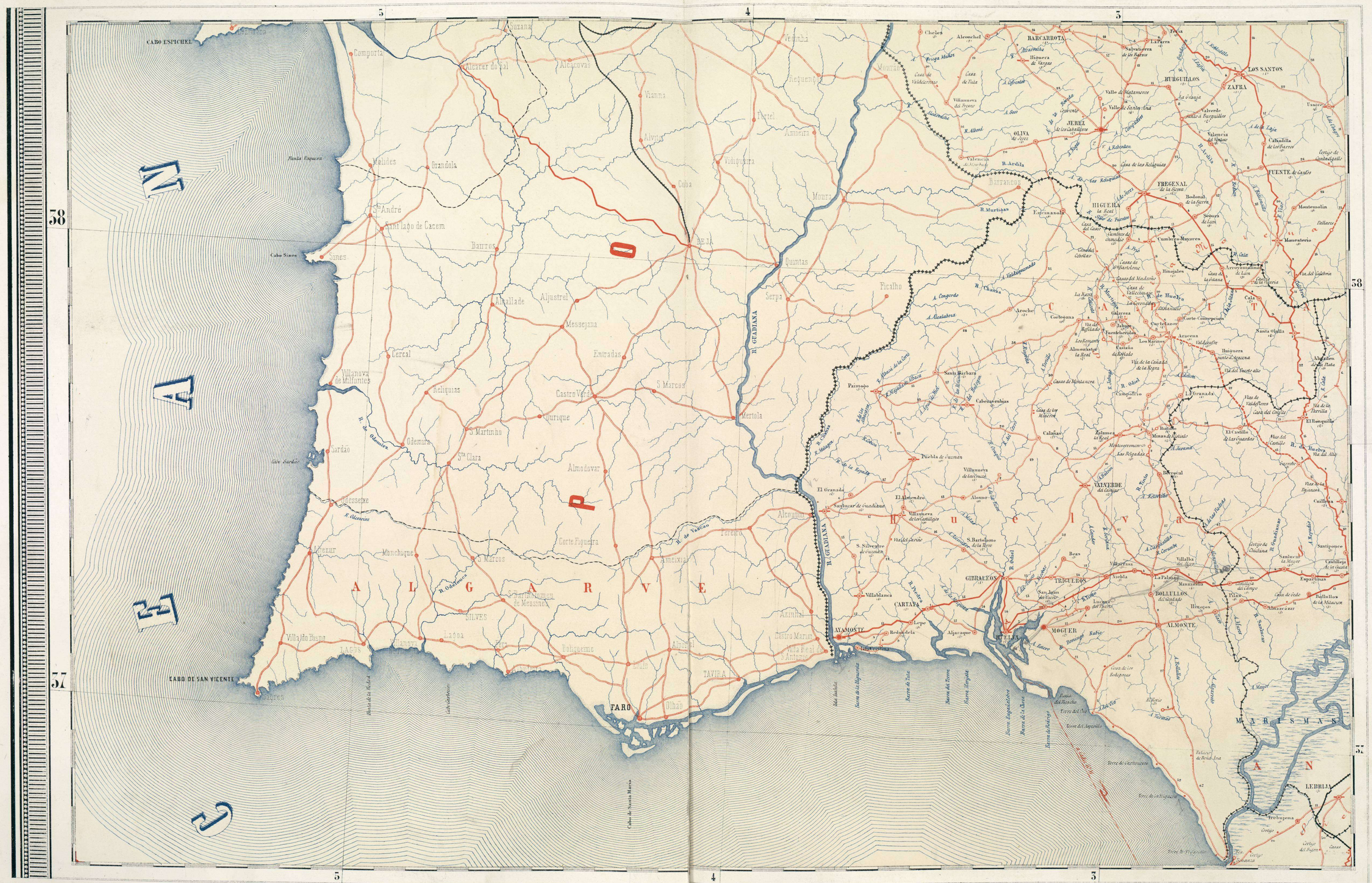
CABO ESPICHEL
CABO SIMÃO
CABO DE SANTA MARIA
CABO DE SAN VICENTE
ALGARVE
HUELVA
MARISMAS
BEJA
FARO
HUELVA
ALMONTE
MOGUER
LEBRIJA
R. GUADIANA
R. GUADALQUIVIR
Sines
Santiago de Cacem
Alcácer do Sal
Grândola
Cercal
Odemira
Aljustrel
Almodovar
Mértola
Serpa
Moura
Barrancos
Aracena
Ayamonte
Lepe
Cartaya
Almonte
Sanlúcar
Trebujena
Lebrija
Palma
Mazagón
Palos
Moguer
Huelva
Ayamonte
Tavira
Olhão
Faro
Lagos
Sagres
Vila do Bispo
Aljustrel
Ourique
Castro Verde
Almodovar
Mértola
Serpa
Moura
Barrancos
Aracena
Almonte
Sanlúcar
Trebujena
Lebrija
Palma
Mazagón
Palos
Moguer
Huelva
Ayamonte
Tavira
Olhão
Faro
Lagos
Sagres
Vila do Bispo
Lagos
Tavira
Olhão
Faro

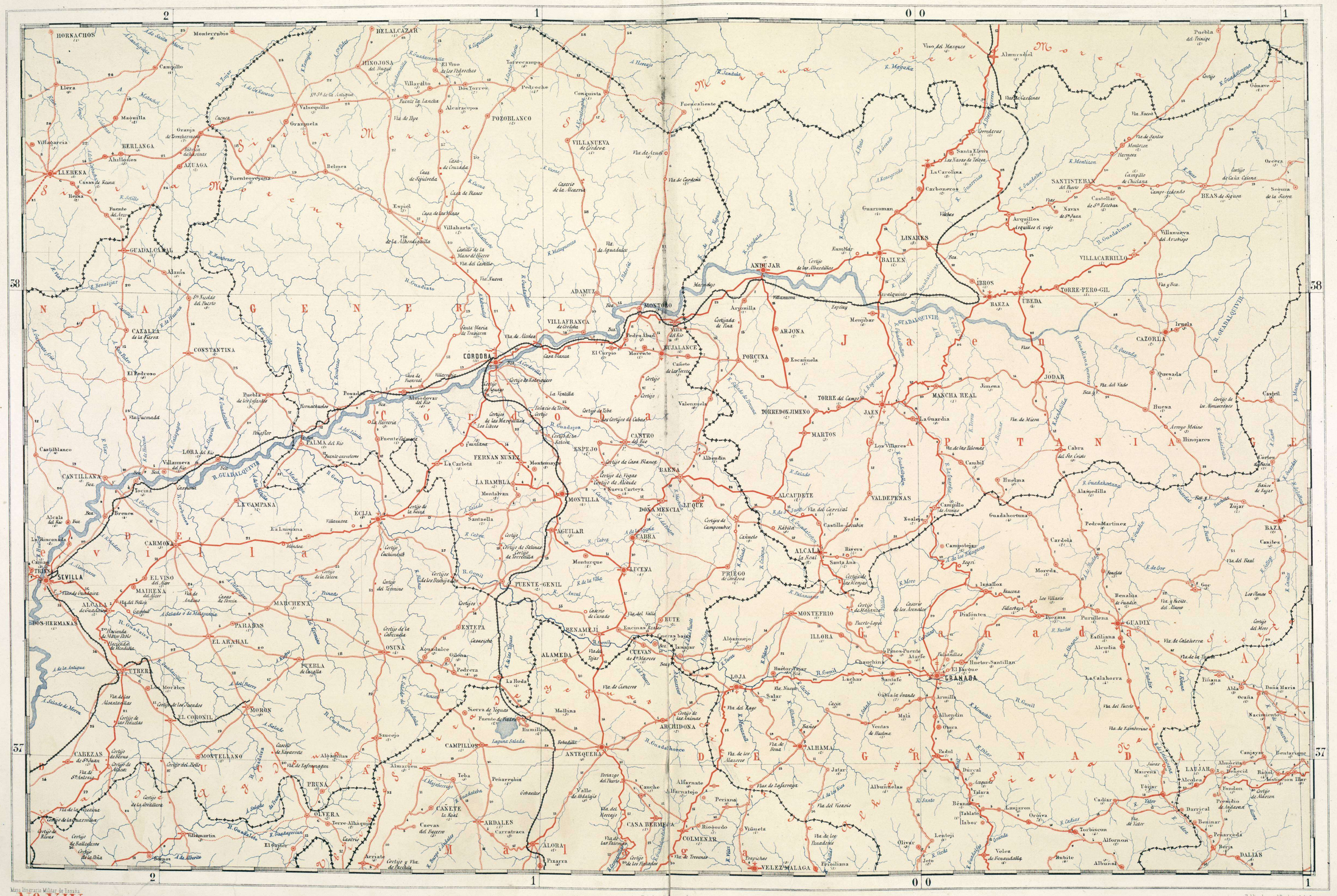
HORNACHOS
Monterrubio
BELALCAZAR
HINOJOSA del Duque
El Viso de los Pedroches
Torrecampo
Pedroche
Conquista
Fuencaliente
Almuradiel
Puebla del Príncipe
Campillo
Llerena
Maquilla
Granja de Torrehermosa
Cuenca
Granudla
Valsequillo
Villaralto
Fuente la Lancha
Alcaracejos
POZOBLANCO
VILLANUEVA de Córdoba
Villagarcía
BERLANGA
Ahillones
AZUAGA
Fuente de Cantos
Belmez
Fuenlabrada
Casas de Reina
Reina
Fuente del Arco
GUADALCANAL
Alanís
Espiel
Villaharta
Cardeña
Santa Elena
Las Navas de Tolosa
La Carolina
Carboneros
Guarromán
LINARES
BAILÉN
ANDÚJAR
Arquillos
Arquillos el viejo
SANTISTEBAN del Puerto
Castellar de Sta Elena
Navas de San Juan
Villanueva del Arzobispo
VILLACARRILLO
IBROS
BAEZA
ÚBEDA
TORRE-PERO-GIL
BEAS de Segura
Orcera
Segura de la Sierra
Iruela
CAZORLA
Quesada
Huesa
Castril
Cortes de Baza
BAZA
Caniles
Gor
Guadix
Purullena
Diezma
Diaffontes
Benalúa de Guadix
Esfiliana
Alcudia
Fiñana
Abla
Ocaña
Doña María
Nacimiento
Canjáyar
Bentarique
Almócita
Beneguí
Ragol
Alcolea
Laujar
Fondón
Instinción
Illar
Darrical
Benínar
Penaroyá
Berja
DALIAS
Almería
Cabra del Sto Cristo
Huelma
Alamedilla
Pedro Martínez
Cardela
Moyda
Iznalloz
Benalúa
Campotejar
Guadahortuna
Campillo de Arenas
Noalejo
Cambil
Jódar
Mancha Real
La Guardia
Jaén
Jimena
Torredonjimeno
Martos
Los Villares
Valdepeñas
Alcaudete
Castillo de Locubín
Rivera
Santa Ana
Alcalá la Real
Pegalajar
Iznalloz
Montefrío
Illora
Pinos-Puente
Atarfe
Chauchina
Santafé
Lachar
Huétor-Tájar
Huétor-Santillán
El Fargue
GRANADA
Armilla
Alhendín
Ogíjar
Padul
Dúrcal
Lanjarón
Orgiva
Lentegí
Jete
Almuñécar
Salobreña
Motril
Albuñuelas
Alhama
Loja
Salar
Íllora
Montefrío
Colmenar
Vélez-Málaga
Torrox
Rincón de la Victoria
Cómpeta
Canillas de Aceituno
Alcaucín
Periana
Casabermeja
Alora
Pizarra
Ardales
Carratraca
Cuevas del Becerro
Cañete la Real
Campillos
Antequera
Mollina
Humilladero
Sierra de Yeguas
Fuente de Piedra
Laguna Salada
Almargen
Teba
Peñarrubia
Sancejo
Alcosías
Pruna
Olvera
Torre-Alhaquime
Cabezas de San Juan
Montellano
Morón
El Coronil
Utrera
Los Morales
Dos Hermanas
Alcalá de Guadaira
Mairena del Alcor
El Viso del Alcor
Carmona
Sevilla
Tocina
Brenes
Alcalá del Río
La Rinconada
Cantillana
Lora del Río
Villanueva del Río
Castilblanco
Puebla de los Infantes
Hornachuelos
Posadas
Almodóvar del Río
Palma del Río
Fuente-ovejuna
La Granjuela
Fuente Obejuna
Peñarroya
Pueblonuevo
Espiel
Villaharta
Adamuz
Montoro
Villafranca de Córdoba
Pedro Abad
Bujalance
Cañete de las Torres
Valenzuela
Córdoba
Santa María de Trassierra
Casa Blanca
El Carpio
Morente
Porcuna
Arjona
Escañuela
Menjíbar
Arjonilla
Villanueva
Espeluy
Marmolejo
Kumbla
Sabalquinto
Villa del Río
Torre del Campo
Jaén
Torredonjimeno
Martos
Alcalá la Real
Pegalajar
Iznalloz
Montefrío
Íllora
Loja
Salar
Alhama
Ventas de Huelma
Jatar
Alfarnatejo
Alfarnate
Periana
Viñuela
Colmenar
Vélez-Málaga
Torrox
Rincón de la Victoria
Cómpeta
Canillas de Aceituno
Alcaucín

Mapa Itinerario Militar de España
Nº XV.
Escala métrica
Publicado por el Depósito de la Guerra
TOBARRA
HELLIN
JUMILLA
ELDA
MONOVAR
ALICANTE
VILLAJOYOSA
NOVELDA
ASPE
ELCHE
CREVILLENTE
MORATALLA
CARAVACA
CEHEGIN
BULLAS
MULA
MURCIA
ORIHUELA
FORTUNA
CARO CERVERA
TORREVIEJA
CABO DE PALOS
CARTAJENA
LORCA
TOTANA
VELEZ-RUBIO
VELEZ-BLANCO
HUERCAL-OVERA
AGUILAS
VERA
MOJACAR
HUESCAR
PUEBLA
ALMERIA
GERGAL
TARERNAS
Sierra de Filabres
Sierra de Segura
Sierra de Espuña
Sierra de Cartagena
Mar Menor
Mar Mediterraneo
Cabo Tiñoso
Cabo del Agua
Cabo Negrete
Punta Cope
Golfo de Vera
Torre de los Escolletes
Cabo Huertas
Cabo Roig
Cabo Santa Pola
Cabo Tiñoso
Cabo Negrete
Cabo del Agua
Torre de los Escolletes
Cabo Huertas
Cabo Roig
Cabo Tiñoso
Cabo del Agua
Cabo Negrete

Nº XVII.

Mapa Itinerario Militar de España.

Escala métrica 1/500.000

Publicado por el Depósito de la Guerra.



2010 Ministerio de Cultura

Nº XVIII.

Mapa Itinerario Militar de España.

Escala métrica 1/400.000

Publicado por el Depósito de la Guerra.

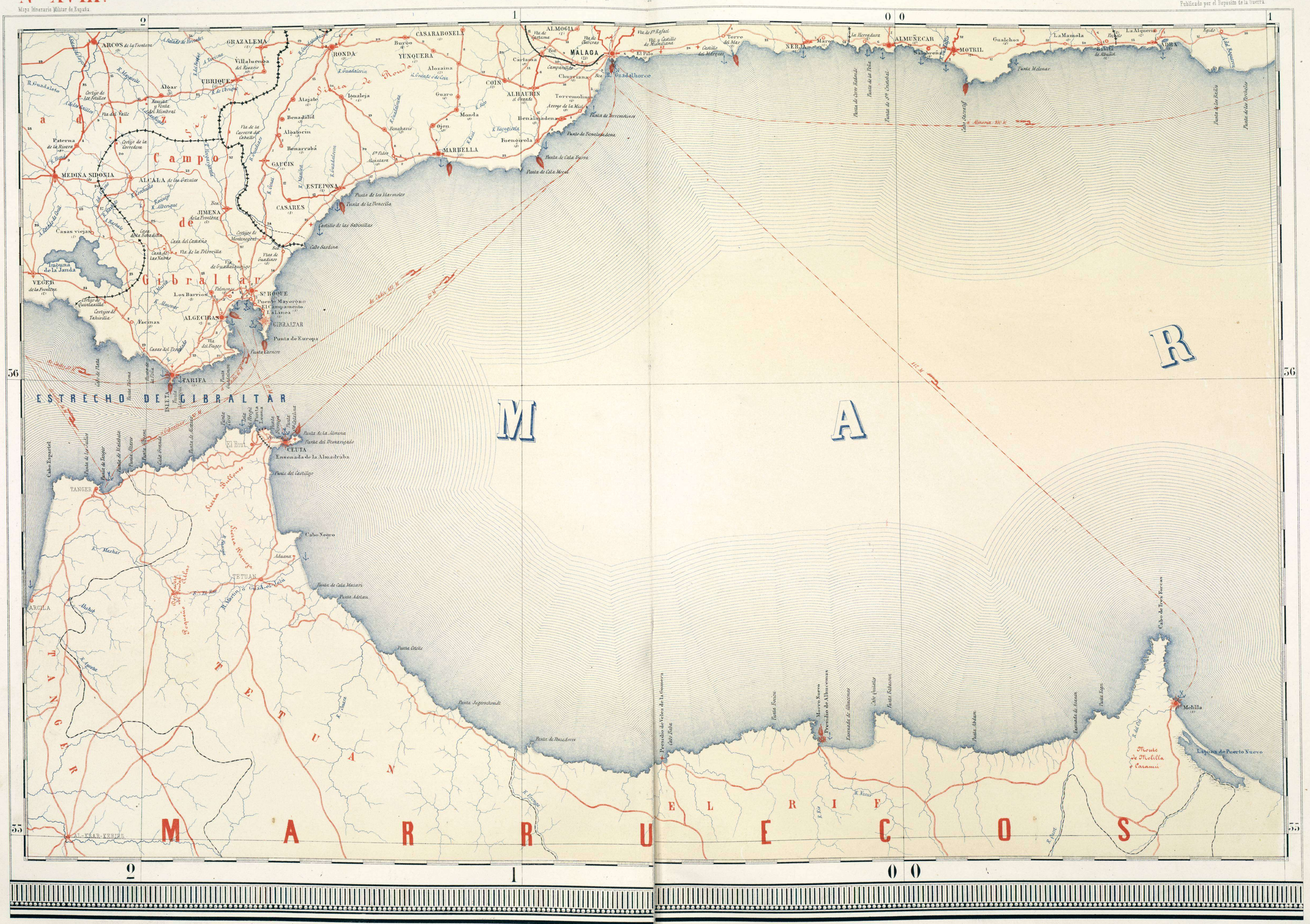
ARCOS de la Frontera
GRAZALEMA
RONDA
CASARABONELA
ALMOGIA
MÁLAGA
NERJA
ALMUÑECAR
MOTRIL
Gualchos
La Mamola
La Alquería
ADRA
Alcalá de los Gazules
Campo de Gibraltar
MEDINA SIDONIA
ESTEPONA
MARBELLA
ALHAURIN el Grande
COIN
Torremolinos
Benalmádena
Fuengirola
CASARES
GAUCIN
JIMENA de la Frontera
VEJER de la Frontera
Los Barrios
ALGECIRAS
GIBRALTAR
Punta de Europa
Punta Carnero
TARIFA
ESTRECHO DE GIBRALTAR
CEUTA
Ensenada de la Almadraba
TANGER
Cabo Negro
Almunecar
TETUAN
ARCILA
AL-KSAR-KEBIR
Cabo de Tres Forcas
Melilla
Laguna de Puerto Nuevo
Monte de Melilla y Caramú
Morro Nuevo
Peñon de Alhucemas
Ensenada de Alhucemas
Punta Pescadores
Punta Alabam
Ensenada de Kazaza
Punta Negra
Punta Malgrat
Punta Bellaveista
Punta Sabinosa
Punta Pescadores
Punta Segorschanadt
Punta Adelaia
Punta de Cala Mazarx
Punta Bellile
Punta de Bonaldonna
Punta de Cala Burra
Punta de Cala Moral
Punta de los Marmoles
Punta de la Doncella
Punta de Cerro Redondo
Punta de las Fuelas
Punta de Nº Sr. de Gracia
Punta Melenar
Punta de los Rubios
Punta de los Derechos
Cabo Sardina
Cabo Espartel
Cabo de Tres Forcas
Cabo de Gata
Almería
Cádiz
Tánger
Ceuta
Gibraltar
Tarifa
Malaga
Almeria
Cartagena
Alicante
Valencia
Barcelona
Mar Mediterraneo
Costa Berberesca
Costa Rifeña
Costa Marroquí
MARRUECOS
TANGER
TETUAN
EL RIFF
R. Guadalete
R. Guadalquivir
R. Guadiana
R. Marhar
R. Laqueha
R. Tanta
R. Verde
R. Kert
R. Nekor
R. Kert
R. Ulergue
R. Alhucemas
R. Guadalhorce
R. Guadiaro
R. Guadalete
R. Guadalquivir
R. Guadiana
R. Tinto
R. Odiel
R. Segura
R. Almanzora
R. Andarax
R. Guadiana
R. Guadalquivir
R. Guadalete
R. Guadalhorce
R. Guadiaro
R. Guadiana
R. Guadalquivir
R. Guadalete
R. Guadalquivir

Nº XIX.

Mapa Itinerario Militar de España

Escala métrica 1/500,000

Publicado por el Depósito de la Guerra.

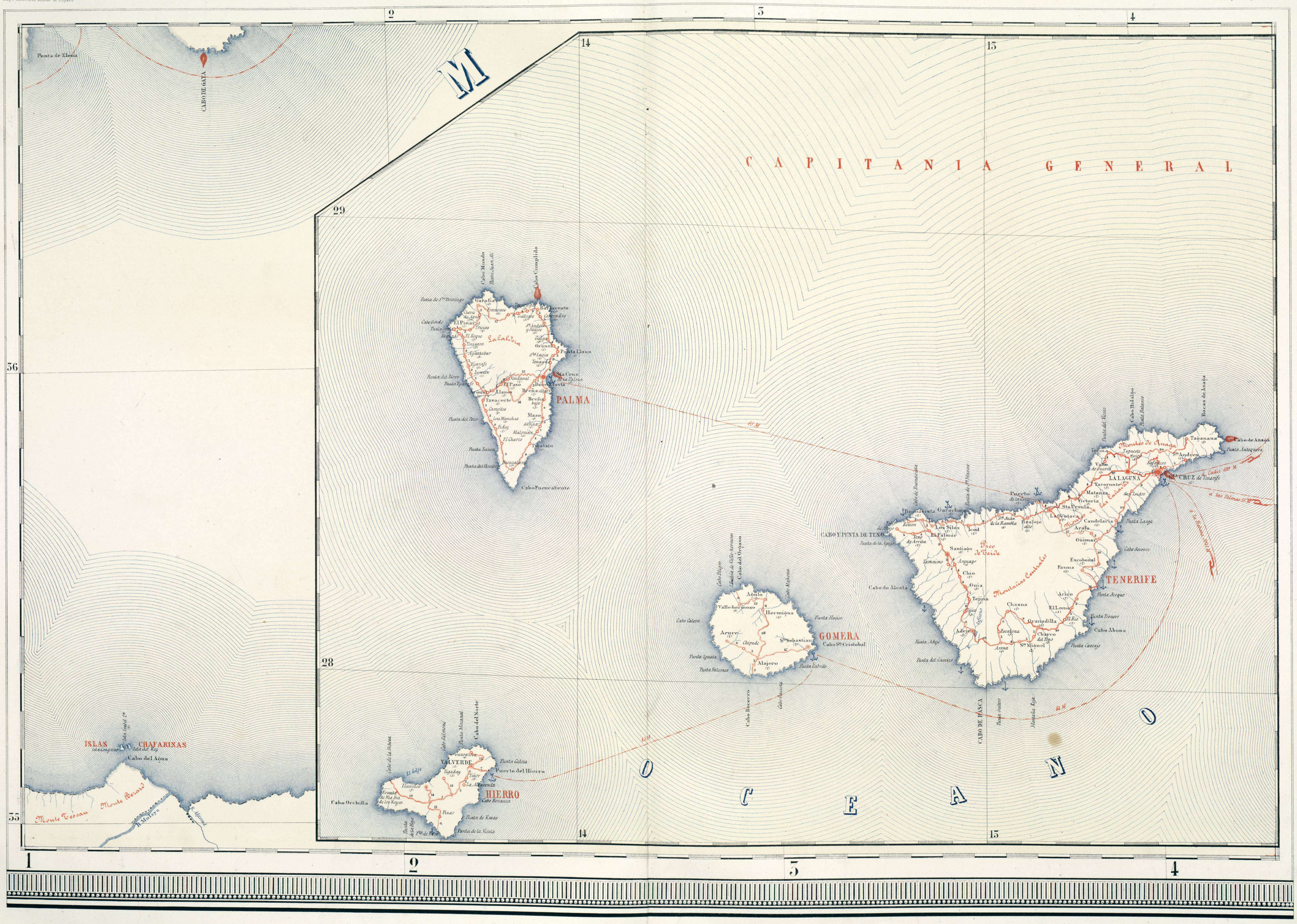
CAPITANIA GENERAL
OCEANO
PALMA
TENERIFE
GOMERA
HIERRO
LA CALMA
LALAGUNA
Sta CRUZ de Tenerife
Pico de Teide
Montañas Centrales
Montes de Anaga
Cabo de Anaga
CABO PUNTA DE TENO
CABO DE ANAGA
CABO DE GATA
Punta de Eleva
ISLAS CHAFARINAS
Cabo del Agua
Monte Tessau
Monte Renard
R. Malaya
Cabo Fuencaliente
Cabo Orchilla
Puerto del Hierro
Cabo Gomera
Cabo Hierro
Cabo Tenerife
Cabo Ahona
Cabo Guanche
Cabo Blanco
Cabo de Alcala
Cabo Punta Negra
Cabo Rasca
Cabo Tejeda
Cabo Ratiaño
Cabo Anaga
Cabo Cumplido
Cabo Mundo
Cabo Verde
Cabo Galera
Cabo del Norte
Cabo Bonanza
Punta Gelesa
Punta Hoaco
Punta Labrita
Punta Rasca
Punta Teno
Punta Anaga
Punta Antequera
Punta Larga
Punta Roque
Punta Tenoro
Punta Cascajo
Punta del Cazuve
Punta Adeje
Punta Igueste
Punta Salinas
Punta Mesa
Punta Gaviotas

Nº XX.

Mapa Itinerario Militar de España

Escala métrica 1/500.000

Publicado por el Depósito de la Guerra

DE LAS ISLAS CANARIAS

ATLANTIC OCEAN

LANZAROTE

FUERTEVENTURA

GRAN CANARIA

Isla Graciosa

Montaña Clara

Cabo Farioncs

Punta Mejon Blanco

Cabo Mujeres

Cabo Roxo

Cabo Ancorace

Tinajos

Teguise

Tahiche

Sº Bartolome

Yaiza

Macher

Tias

Arrecife

Cabo Pechiguera

Punta del Aguila

Cabo Papagayo

Cabo Gordo

Cabo Martiño

Luis de Lobos

Arrecifes de Tostón

Sº Antonio

Tostón

Manila

Punta Espinosa

Oliva

Tindaya

Matilla

Tetir

Puerto de Cabras

Cabo del Agua

Cabo Cabras

Punta del Viento

Antigua

Vallez de Ortega

Agua de Bueiles

Tiscamanita

Tuineje

Pájara

Tesgerague

Florida

Chilegua

Cabo Mundaya

Puerto Nuevo

Punta Bellona

Punta Jandia

Punta de Jacomar

Punta Lantanilla

Puerto de Granjaraqui

Fondadero de Matas Blancas

Cabo Posebre

Punta Gillete

Cabo Jandia

Playa de Barlovento

Ensenada de Mandia

Playa de Sotavento

Punta Sardina

Punta de Anaga

Punta Grande de Anaga

Punta Sombrero

PUNTA DEL CONEJAL

PUNTA DE LA ISLETA

Galdar

Oma

Aonete

El Rubio

Punta de Arenas

Punta de la Aldea

Fondeadero de la Aldea

Cabo Colorado

Sº Nicolas de la Aldea

Tamarace

Tenteje

Vinagrera

Mogan

Cabo Descojonado

Punta Mogan

Arganequin

Punta Mas Palomas

Punta Sardina

Punta Grande de Anaga

Punta Sombrero

Punta del Conejal

Punta de Anaga

Punta Gimanar

Punta Melenera

Castillo de Sando

Cabo Grando

Punta Arinaga

Punta Tenefe

Punta Mas Palomas

Punta Sardina

Punta Grande de Anaga

Punta Sombrero

Punta del Conejal

Punta de Anaga

LAS PALMAS

Tafira

Teldo

Arucas

Moya

Gran Canaria

Telde

Agüimes

Sta. Lucia

Arucas

Tejeda

Las Lagunetas

Artenara

Mogan

Arguineguin

Mas Palomas

Punta Mas Palomas

Punta Tenefe

Punta Arinaga

Punta Gimanar

Punta Melenera

Cabo Grando

Castillo de Sando

Punta Sardina

Punta de Anaga

Punta Grande de Anaga

Punta Sombrero

Punta del Conejal

Punta Mas Palomas

Punta Tenefe

Punta Arinaga

Punta Melenera

Punta Gimanar

Cabo Grando

Castillo de Sando

Punta Mogan

Cabo Descojonado

Punta de la Aldea

Cabo Colorado

Punta de Arenas

Punta de Anaga

Punta Grande de Anaga

Punta Sombrero

Punta del Conejal

Punta Sardina

Jo bajo 1.º

~~24-5-a~~

2010 Ministerio de Cultura

2010 Ministerio de Cultura

2010 Ministerio de Cultura

2010 Ministerio de Cultura

MAPA

ITINERARIO

MILITAR

DE ESPAÑA

4-10.113

2010 Ministerio