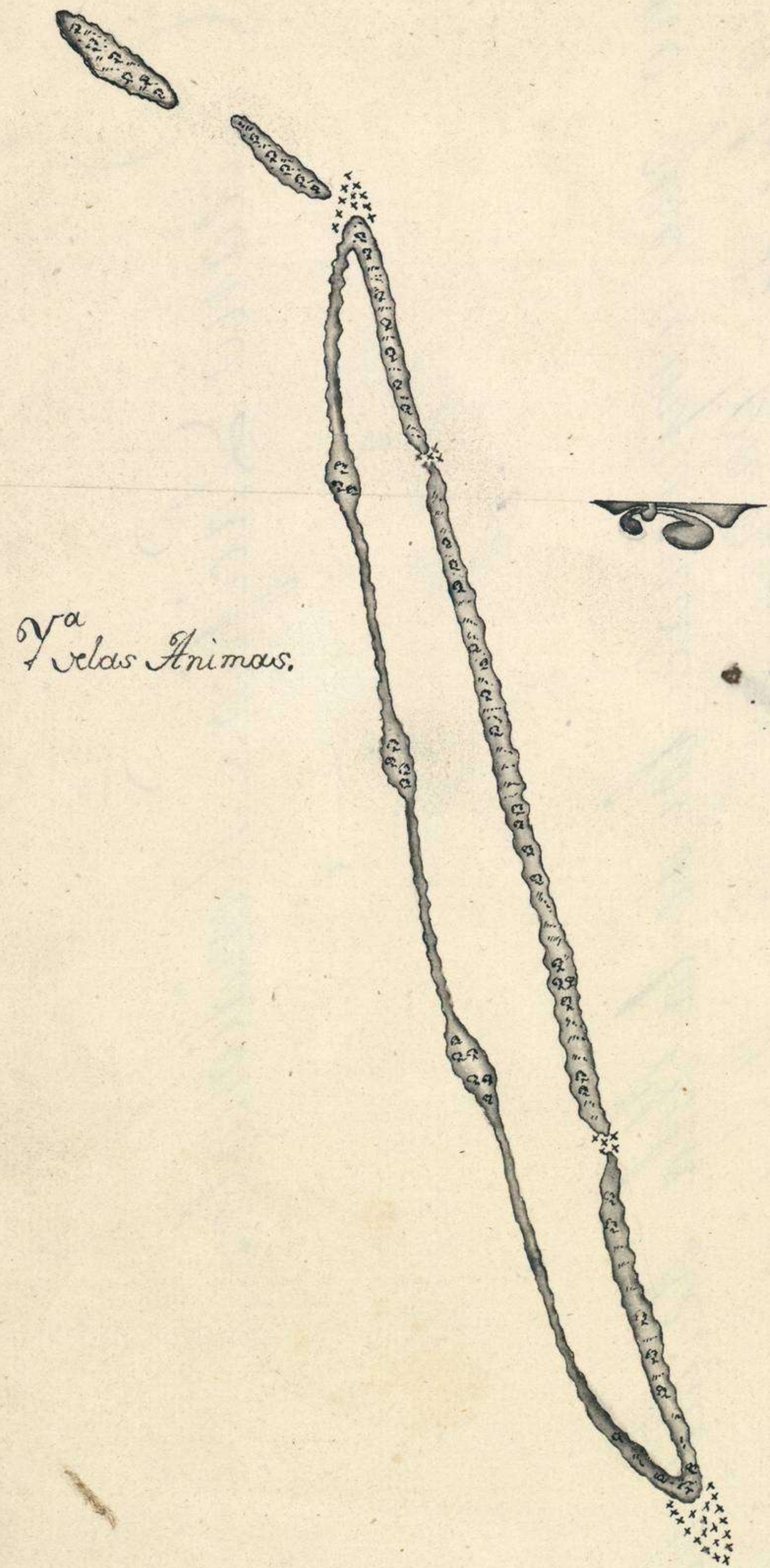


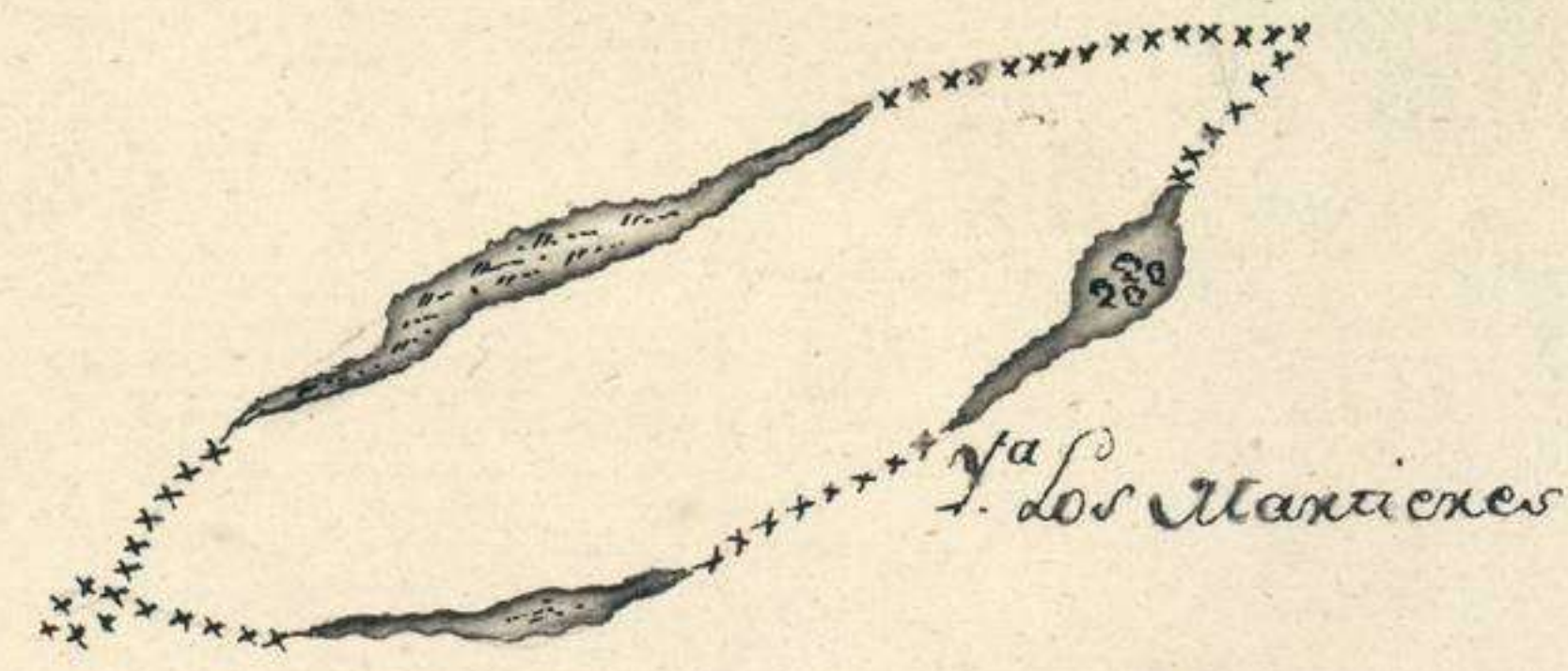
Plano de la Isla de las Animas, por los naturales Noanoa, Reconocida por el Vaquebot Jupiter, que pocos dias antes se havia apartado de la Fraga (Aguila) en el mes de Nov. de 1774. y la halló por la Latitud de 17º 30. min S. y por la Longitud de 240º 37 min, Merid. de Tenexife, y para con alguna Arboleda, y tiene Laguna,

Escala de Tres Millas Italicimas.

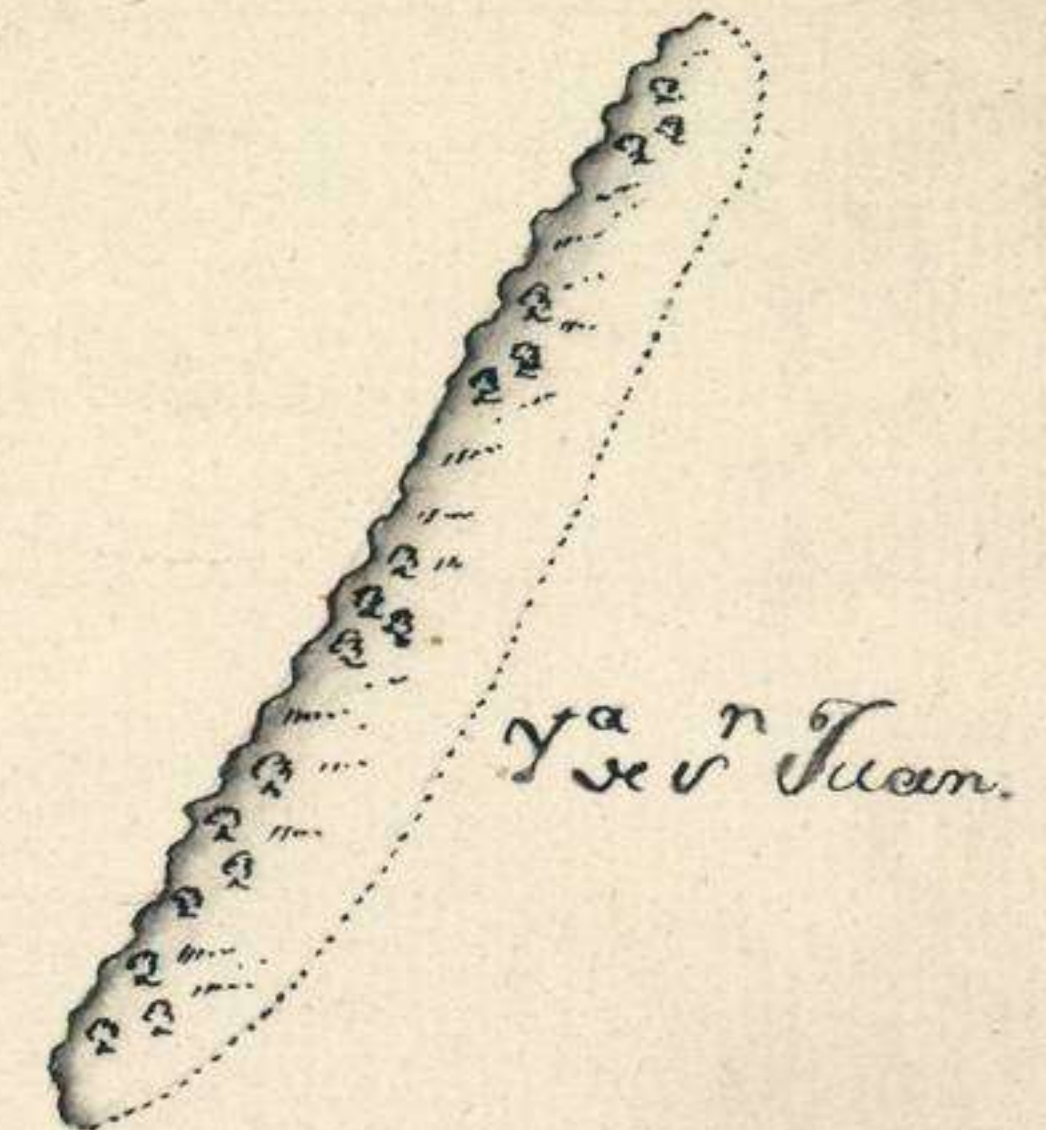


Y^a de las Animas.

Plano de las Islas de S. Juan, y los Moxicos Reconocidas en el mes de Nov. de 1774. por la Fraga de S.M.C. nombrada S. Maria Magdalena (alias Aguila) su Comand^{te} el Capitⁿ de esta Clase D. Domingo de Poenechea, situada la 1^a en la Lat^{id} de 17º 33 min S. y en la Long^{itud} de 238º 53 min, Meridiano de Tenexife, los Naturales la nombran Cúru, es rasa y cubierta de Arboleda. La 2^a está en la Lat^{id} de 17º 22 min S. y en la Long^{itud} de 238º 50 min y la nombran los Naturales Tequa, es en extremo rasa que solo se haze visible un Montoncito de Arboles, que parecen la Copa de un sombrero. no es árida pero la puede serlo. Escala de Quatro Millas Italicimas.



Y^a de los Moxicos



Y^a de S. Juan

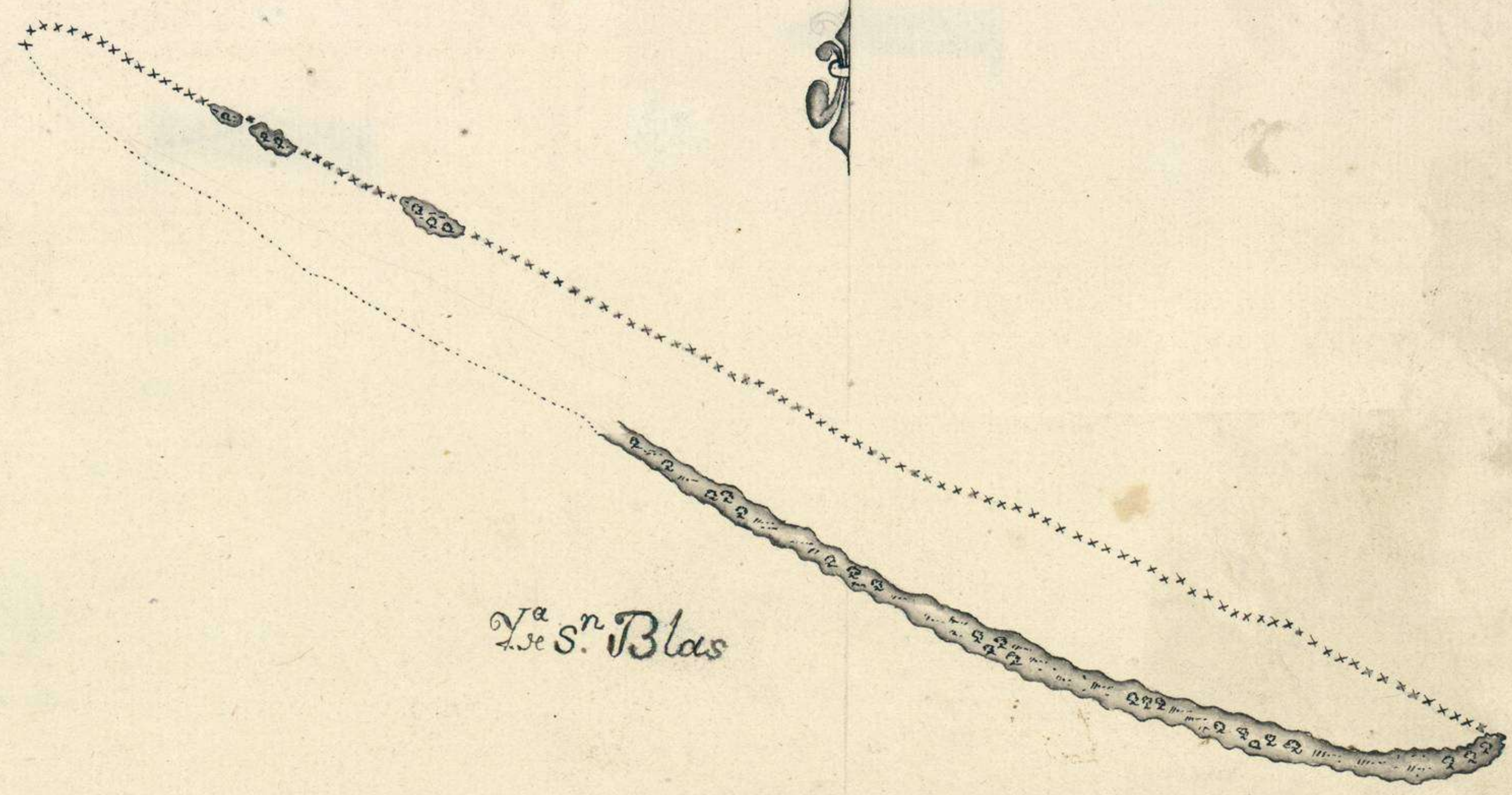
Plano de la Isla de S. Blas, por los Naturales Huazawa, situada por la Lat^{id} de 16º 34 min S. y por la Long^{itud} de 236º 23 min y por la Fraga en el mes de Noviembre de 1774. es rasa y árida parece poco fecil, y muy peligrosa.

Preuencion.

Que S. Julian son los dos Ylotes, y están en la Lat^{id} de 17º 30 min, y 236º 49 min Long^{itud} y por los Naturales, se llaman Taboa. son rasos y cubiertos de Arboleda.

Escala de Tres leguas Italicimas.

Y^a de S. Julian



Y^a de S. Blas



