PRIMER PLANO DE VARIOS PUERTOS DEL ESTRECHO DE MAGALLANES LEVANTADOS EL AÑO DE 1786

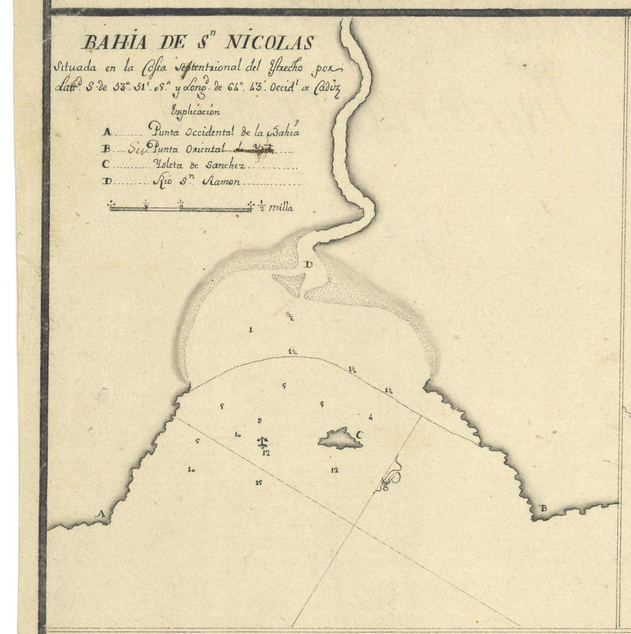

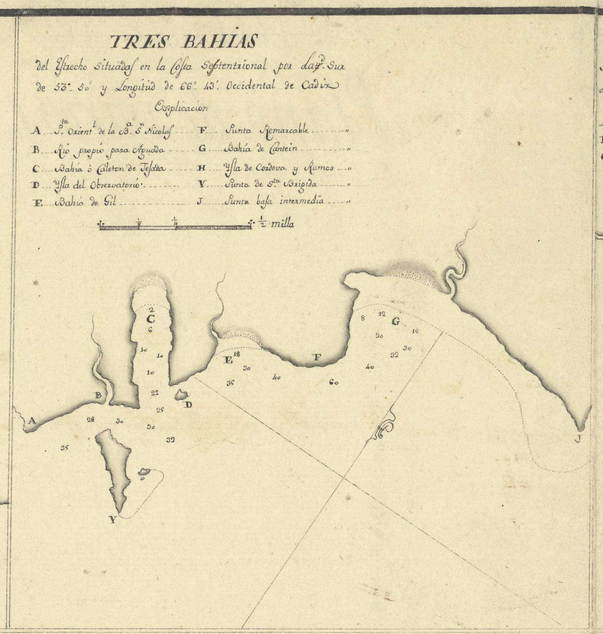

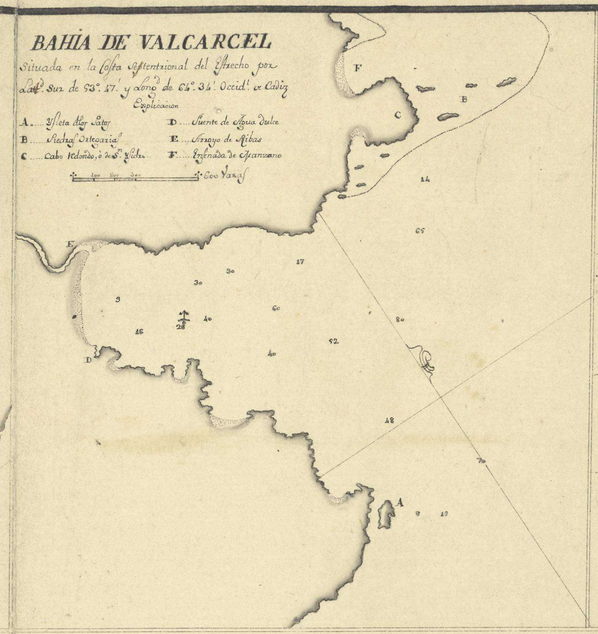

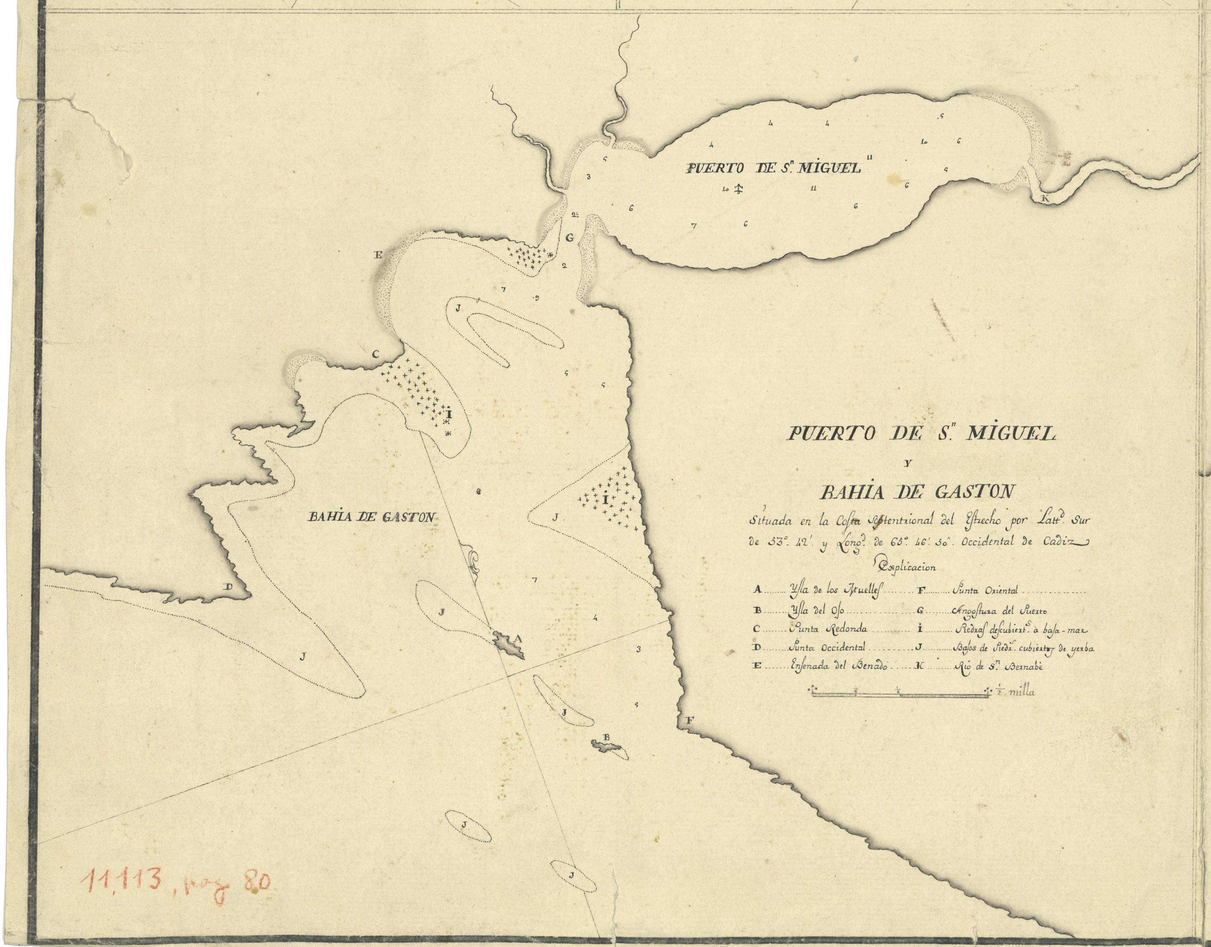

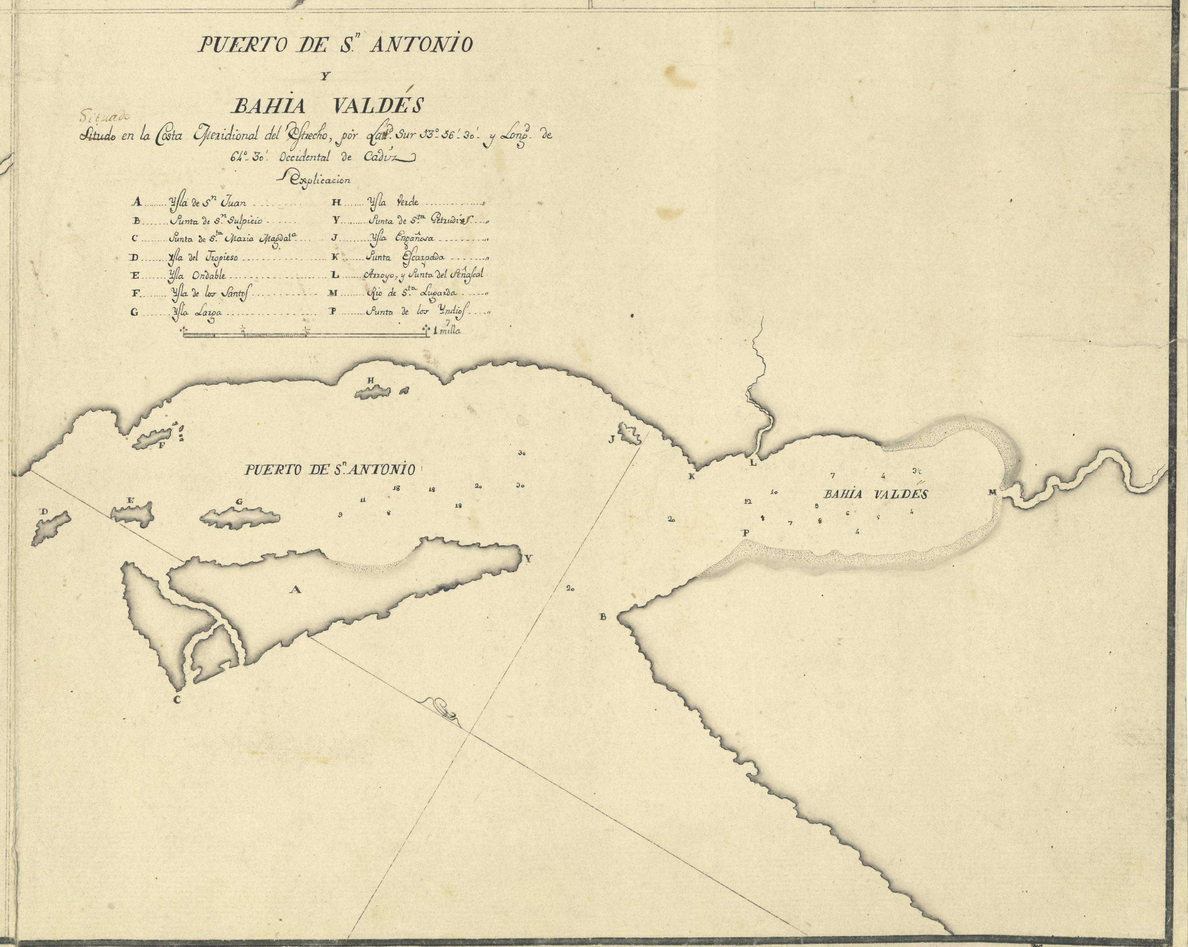

11,113, mag 80

2010 Ministerio de Cultura

11006 XXXV-8
00200 6
00200 7
00200 8
00200 9
00200 10
00200 11
11006 - 11113 - Pg. 80
Fotografiada
MUSEO NAVAL
Catalogación de cartas. 1934
INVENTARIO 11006
SIGNATURA XXXV-8
EXPOSICIÓN DE ACTIVIDADES GEOGRÁFICAS ESPAÑOLAS EN LA REGIÓN DEL PLATA BUENOS AIRES, 1939.
Pertenece al Estado Español
MUSEO NAVAL
P-23
N.° 389
MUSEO NAVAL
Catalogación de cartas. 1958
INVENTARIO 1873
SIGNATURA 53-C-9
53-C-9

Estrecho de Magallanes.
Plano de varios Puertos del Estrecho.

23 F
N.° 138

Español manuscrito

C 84
4

2010 Ministerio de Cultura