




PLANO
 Del Puerto de
 Mochima
 Situado en la Provincia de
 Cumana dos Leguas al noroeste
 de la Ciudad de Cumana, y nueve
 al Este de la de Barcelona.

- A. Puerto Exterior
- B. y C. Puertos Interiores
- D. Cerro de Vigia.
- E. Puerto q sirve de Carenera a los Balandras.
- F. Valla q Rio de la tin Lucia
- G. Valle y Rio de Mochima
- H. Valle y Rio de Mochimica
- Y. Valle y Rio de Reyes.

- 1. Fortificacion q. puede construirse en el Cerro X.
- 2. Barricadas para la defenza de la Boca del Puerto
- 3. Barricadas para defender la Entrada
- 4. Vueltas en los Parages que dominan los Puertos y de Encaer las avenidas a ellas.

Los Numeros y Partidos por el Pto demuestran los
 Brazos de Agua y el Fondo.

escala de una Legua max.




Vista desde el mar de la entrada del Puerto Mochima con sus alturas.



Original
Postulano de Costa Firme
Golfo de Cariaco
Mochima

Signatura Carabela XXVI-38

Nº 001308




MUSEO NAVAL

Catalogación de cartas. 1957

INVENTARIO 1154
SIGNATURA [redacted]

Cliché n.º 114/5622 30-A-14



MUSEO NAVAL

Catalogación de cartas. 1935.

INVENTARIO _____
SIGNATURA 8 carp IX

67 30

[Faint, illegible handwriting]