


Este Plano Manifiesta la Configuración del Basso llamado el Carcauel ignorada asta ahora de los Practicos de esta Costa su Verdadera situación, la que se encontró ser por Lat.^{da} Septentrional de 30.^{os} y por Long.^{da} de 302.^{os} del Meridiano de Tenerife, siendo su arumbamiento con la punta que baña la Mar de Morro Ermoso (que es el sitio mas remarcable de esta Costa en sus inmediaciones) por el Angulo de 30.^{os} del 1.^{er} cuadrante distancia de 4 millas. Su extensión es de 248 varas de CNE y OSO y su mayor ancho de 80; En la parte del CNE tiene piedras grandes con 7 y 8 pies de Agua, y 9 y 12 hacia el OSO. En su Cantil por la parte del NE, N, y O hay 6 brazas, arena negra fina, por la del E, SE y S arena y conchuela, y por la del SO, 4 carcajo.

Los Numeros de la Sonda son brazas de 6 pies de Tubo por cada uno, y las letras que acompañan dichos numeros señalan las calidades del fondo en esta forma. A de nota Arena f. fina, N, negra, G, Gruesa, C, Colorada, C, Carcajo, P, piedra y m, menudo.



Escala de 5 millas de 60 en Grado



Colour Chart #13

789

ESTAS CARTAS Y PLANOS, PROCEDENTES DEL ANTIGUO DEPÓSITO HIDROGRÁFICO, FUERON CATALOGADAS POR EL COMANDANTE Y OFICIALES DE LA CARABELA SANTA MARÍA, DURANTE EL VERANO DE 1929, EN SEVILLA CON MOTIVO DE LA EXPOSICIÓN IBERO-AMERICANA.



XXVIII-100

SIGNATURA

NÚMERO

171

20 179

40 / 100


Original

Portulano de Costa Firme.

Bajo del Cascabel, en la costa del Magdalena. 1790.

20.0.

161-6




MUSEO NAVAL

Catalogación de cartas. 1957

INVENTARIO 1048
SIGNATURA [redacted]

27-B-4

27-B-4



MUSEO NAVAL

Catalogación de cartas. 1942.

INVENTARIO
SIGNATURA 13 carp 46

F. 447-45-3278. 1000

No 3

No 33. 31 de Julio de 90
reconocido en Cortes, Buenos y Belgor