
3000 T
2500
Altura del Nevado de Toluca...
2000
1500
1000
500
400
300
200
100
0
Mexico
Valle de Mexico
Venta de Chalco
Venta de Cordoba
Lo mas alto del Camino nuevo
Barrancas de Juanes
Venta de Rio frio
Venta del agua
Venta de Tesmeluca
S. Martin
Popocatepec, ó Volcan gran de Mexico.
Roca del Fraile
Itzaccihuatl, o Sierra Nevada de Mexico

REAL ACADEMIA
BIBLIOTECA
DE LA HISTORIA

0 1 2 3 4 5 6

Leguas Nauticas

Representacion Geognostica del Declive Oriental del Reyno de Nueva España.
(Camino de Mexico á Veracruz por Puebla y Xalapa) fundada sobre operaciones,
Barometricas, Trigonometricas y Astronomicas; executadas en Enero y Febrero 1804. Primer

(c) Real Academia de la Historia



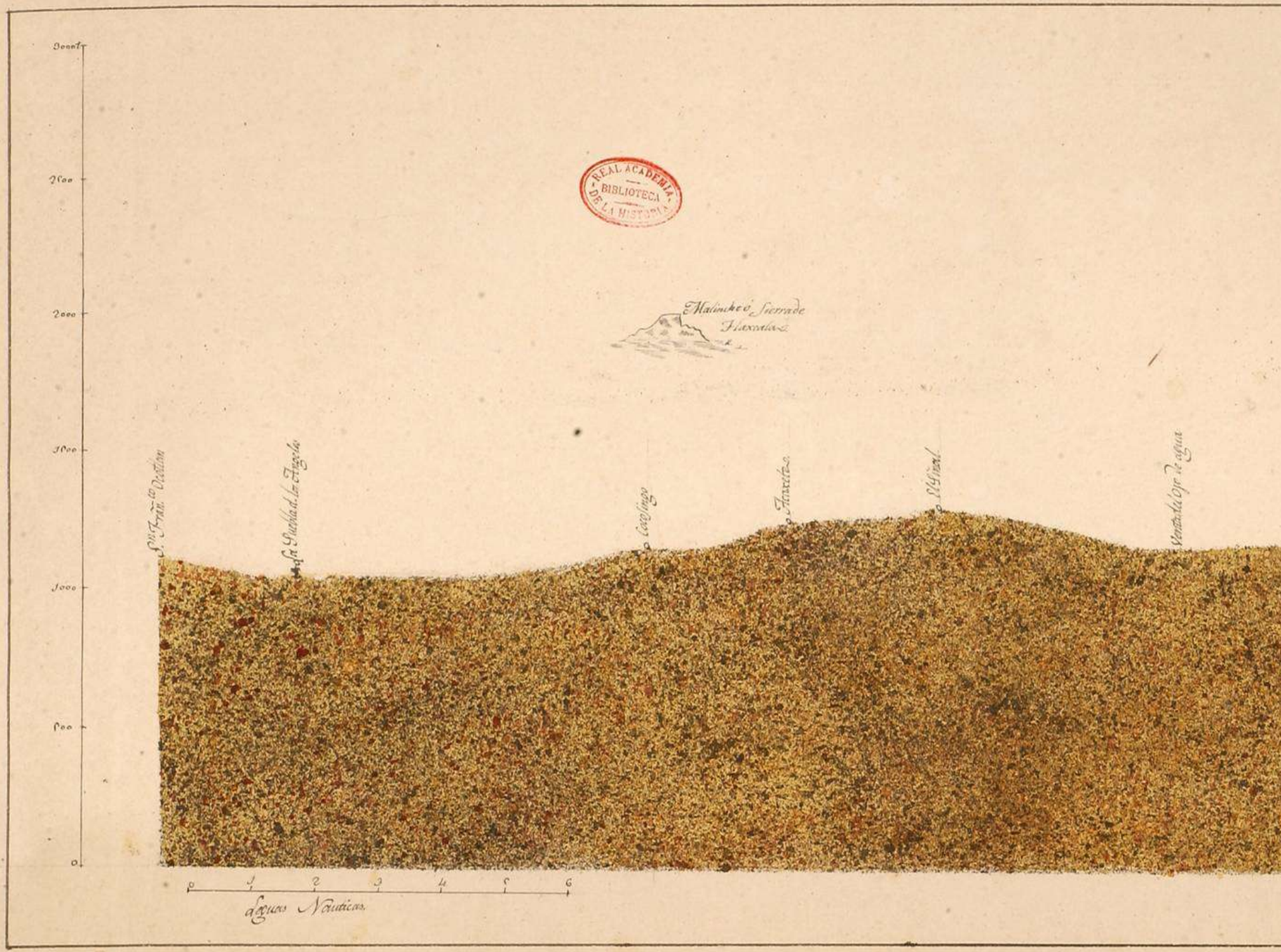

REAL ACADEMIA
BIBLIOTECA
DE LA HISTORIA

Venta de Soto


3000.
2500.
2000.
1500.
1000.
500.
0.
Zitaltepetl ó Pico de Orizaba
Cofre de Perote
Venta de Soto
El Portachuelo
Perote
Hac.a del Molino
Sierra de Agua
Cruz Blanca
Rio frio
Barranca honda
Las Vigas
Lanxe de Carro
Loma de Tablas
Canoas
Mal Pais
Casas de la Oja
Cumbre de la Hoya
Cuesta del Soldado
S.n Miguel el Soldado
La Hoya
0
1
2
3
4
5
6
Leguas Nauticas

REAL ACADEMIA
BIBLIOTECA
DE LA HISTORIA



REAL ACADEMIA DE LA H[ISTORIA] BIBLIOTECA

33.

REAL ACADEMIA · BIBLIOTECA · DE LA HISTORIA

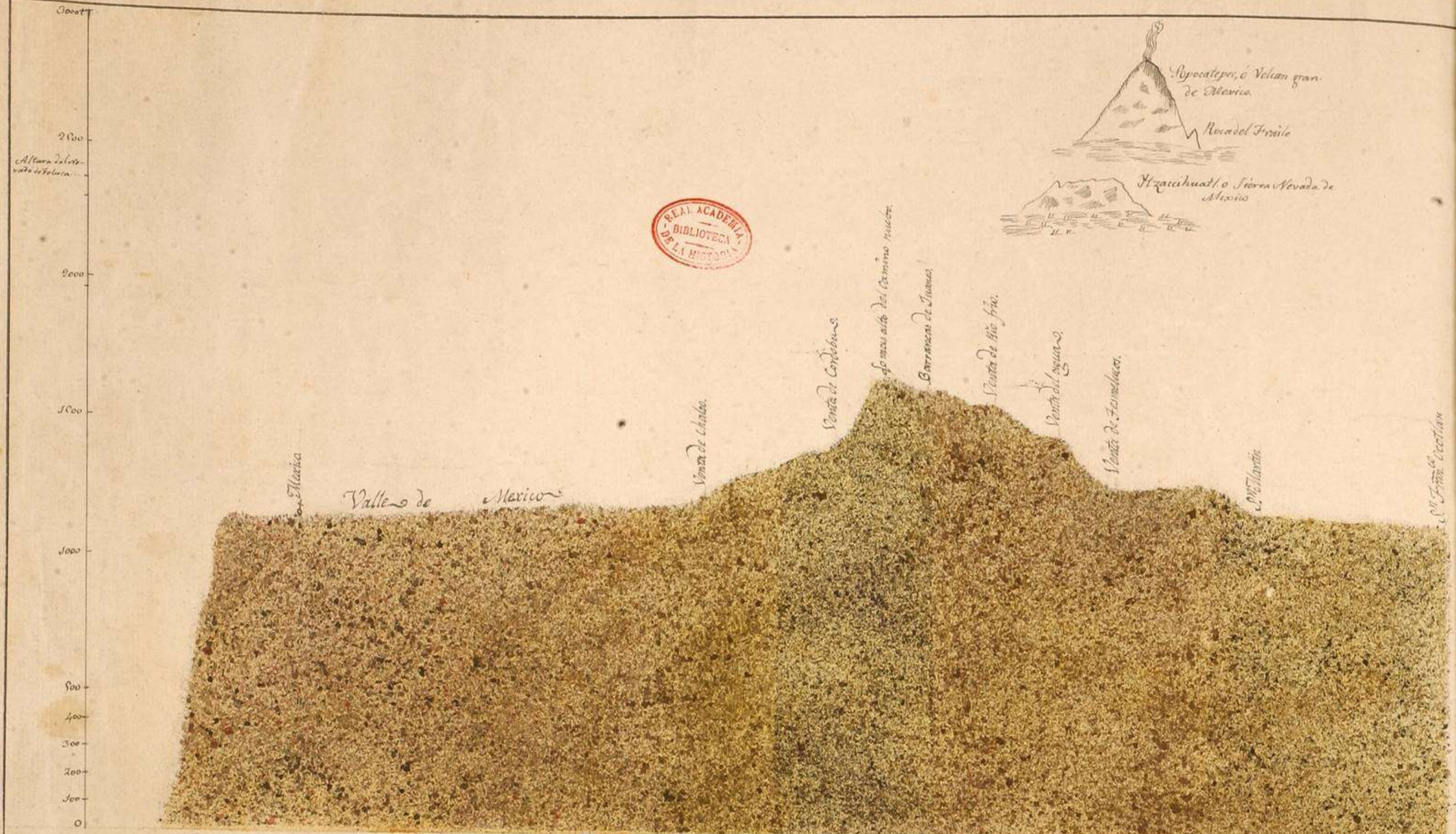

Representacion Geognostica del Declive Oriental del Reyno de Nueva España.
(Camino de Mexico a Veracruz por Puebla y Xalapa) fundada sobre operaciones, Barometricas, Trigonometricas y Astronomicas; executadas en Enero y Febrero 1804. (Primer bosquejo)

(c) Real Academia de la Historia

REAL ACADEMIA · BIBLIOTECA · DE LA HISTORIA

(c) Real Academia de la Historia



REAL ACADEMIA DE LA HISTORIA BIBLIOTECA

(c) Real Academia de la Historia

Altura del Chimborazo

3000 T

2500

2000

1500

1000

500

0

13000

12000

11000

10000

9000

8000

7000

6000

5000

4000

3000

2000

1000

0

Yaguachi

El Cisne

Cerro Verde

El Viejo del Sitio

La Hacienda

La Antigua

Elmeral

0 1 2 3 4 5 6

Leguas marítimas

REAL ACADEMIA DE LA H. BIBLIOTECA

(c) Real Academia de la Historia