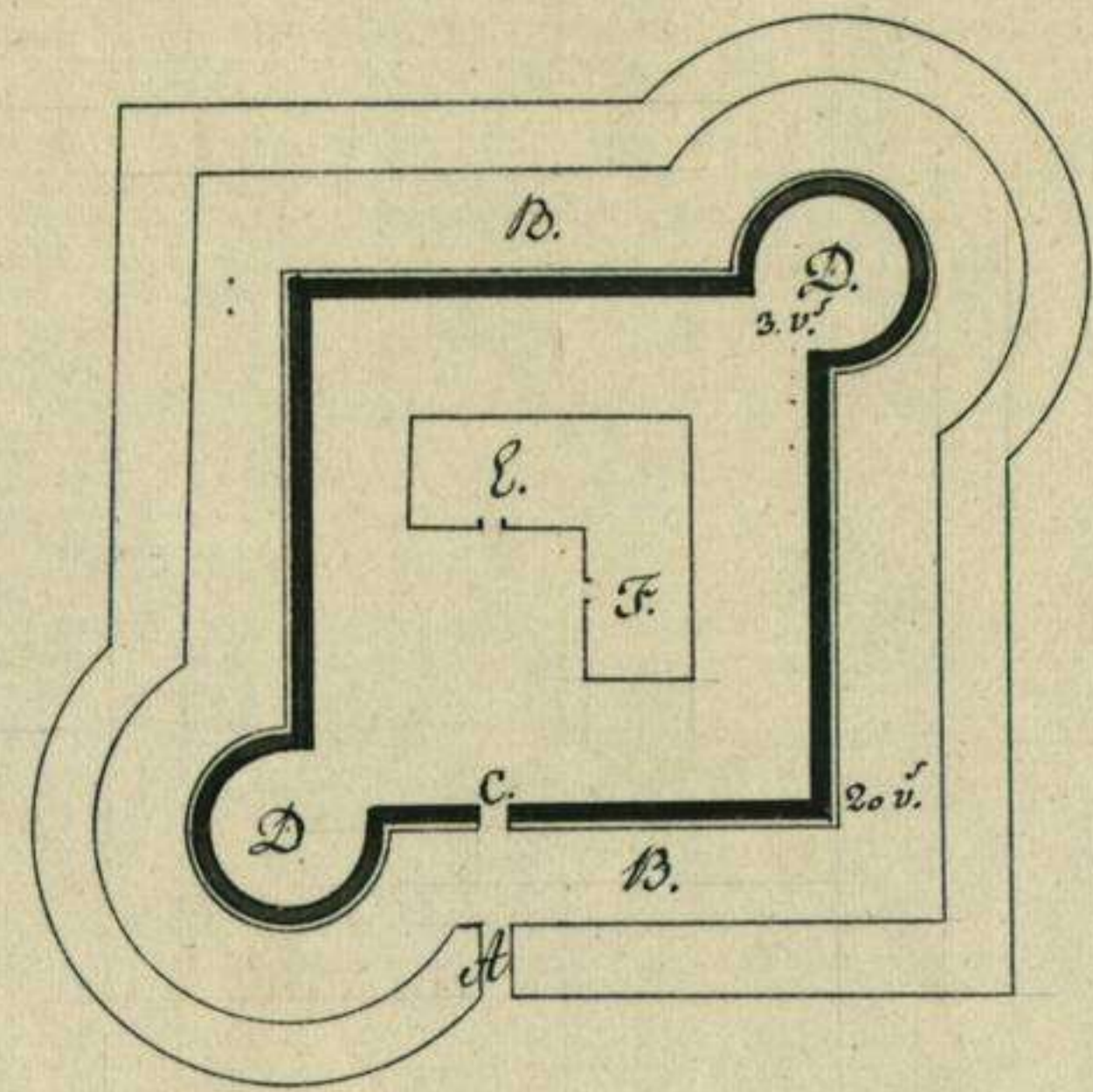


Copia del Plano que manifiesta el terreno de los Con-
 Provincia de Veracruz, y del Reducto que para su

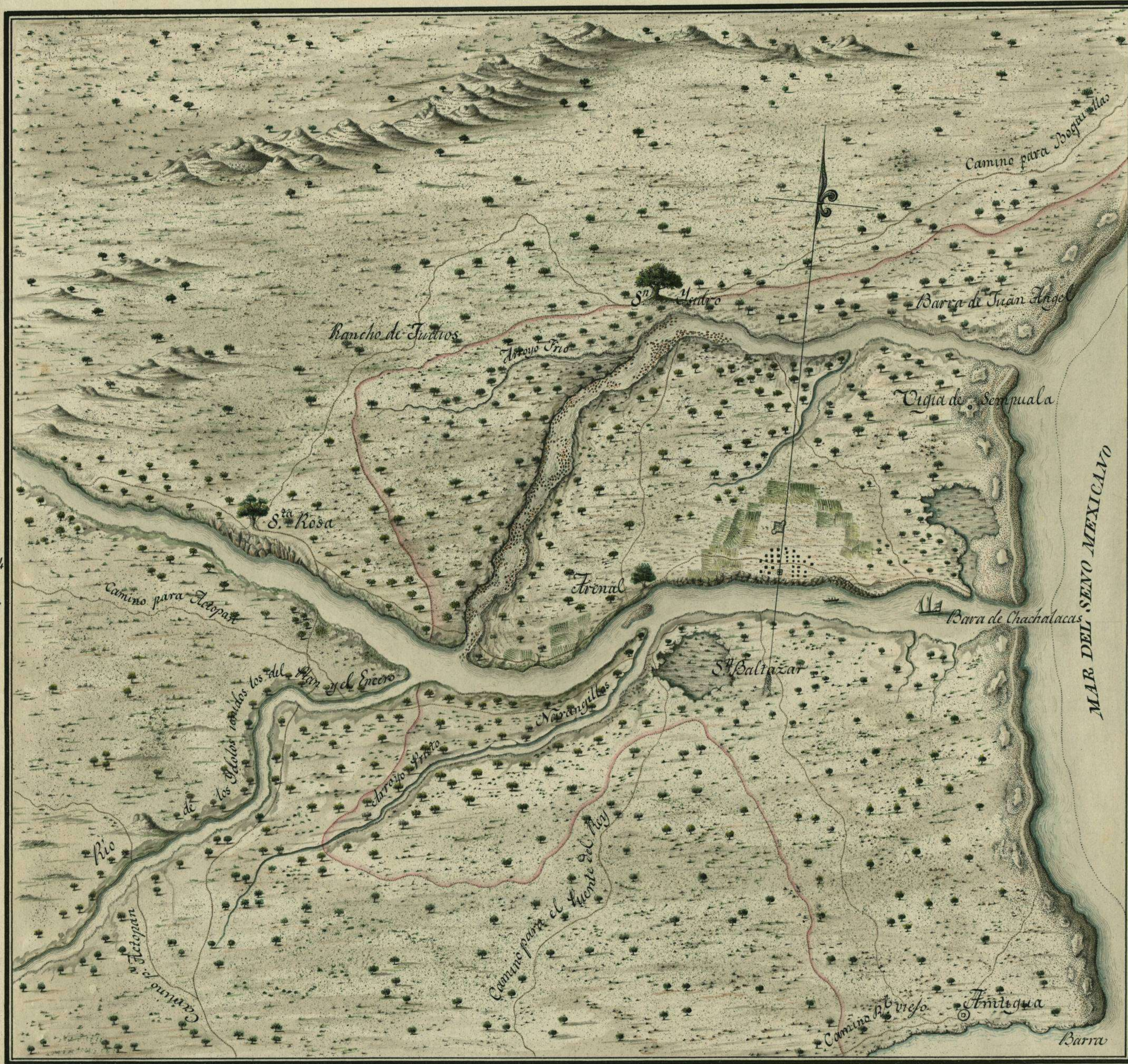


Escala de 200

tornos de la Poblacion de San Carlos en la
 defensa proyectó el Feniente Coronel D. Manuel Rincon.

Explicacion


- A Puente Lechadizo
- B Foso
- C Rastrillo para la entrada
- D D. Torreonas donde deben colocarse des
 piezas à fin de flanquear los lados
- E Barracon p.^a la Tropa con techo de Teja
- F Cuarto para el Oficial de Guardia



Nota

En S.^o Ysidro se demuestra el Arbol
 mas notable, pues caben à su sombra
 300. hombres Campados, y 7. Catres entre
 sus raizes.
 Por la Barraca de Juan Angel corria
 antiguamente el caudal de las aguas
 q.^e forman hoy la de Chachalacas que
 solo era un pequeño riachuelo hace 30 a-
 ños.

Escala de 2 leguas legales



Rafael M.
 Alro

