VISTA
DE LA ISLA DE MESCÁLA.

Por la parte del Oeste (en toda su longitud de 2000 v.s) á distancia de medio tiro de cañon, teniendo de elevacion perpendicular en la linea A.B. sobre la superficie del agua 65 varas castellanas.

1. Morro del Norte.
2. Pálula Perna, ó vienen.
3. Yglesia de Mescala.
4. Casa del Comandante.
5. Quartel de armas.
6. Yglesia de S.n Luis.
7. Campanario.
8. La Cobita.
9. Plaza principal.
10. Cercas de la Plaza.
11. Cercas del contorno.
12. Yla chiquita.

Nota: La Esquadrilla de Buques menores destinada al crucero y ataque de las Islas se componia de cinco Paluas denominadas, Pellana, Peluquella, Pepiquella, Sal. Venegas, y S.t Miguel, cada una con un cañon de a 8.o, tres Lanchas nombradas Sal. Cruz, S.t Martin y S.t Fernando y oriental cañas de a 24, el Bolero con un obus de a 8.o, la Goleta Carmen con 2. carronadas de 18. y 2. cañones de a 6. y el Bote Picudo con 2. Gonfiones; y las Piezas de art.a q.e tenia la Isla Gr.a su Plasma eran... 81.

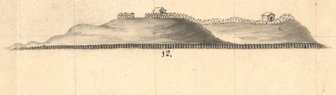

LAGO DE CHAPÁLA.

PLANO GEOMETRICO.

Situado el Campamento de Hadsiobilco al S. 85.o O. de la Capital de Guadalaxara á distancia de 12 ½ leguas. Levantado de orden del Excmo. Sor. D.n Jose de la Cruz, Caballero Gran Cruz de la Rl. Orden Americana de Isabel la Catolica, Mariscal de Campo de los Rs. Exercitos y Comandante Gral. del Exercito y Provincia de Nueva Galicia.

Por el Alferez de Infantria q. p. primer Piloto de la Rl. Arm.a D.n Diego del Narvaez en el año q.e 1803.

Escala de 8 millas o de 6652 varas igual á una legua 20 á grado.

Escala de 50 varas castellanas igual á una legua de las comunes.

Los numeros de sondas son brazas de 6 pies ó tercias de vara cada una, reducidas a la menor agua q.e tenia el Lago en Octuby q.e fue el 20.o año.

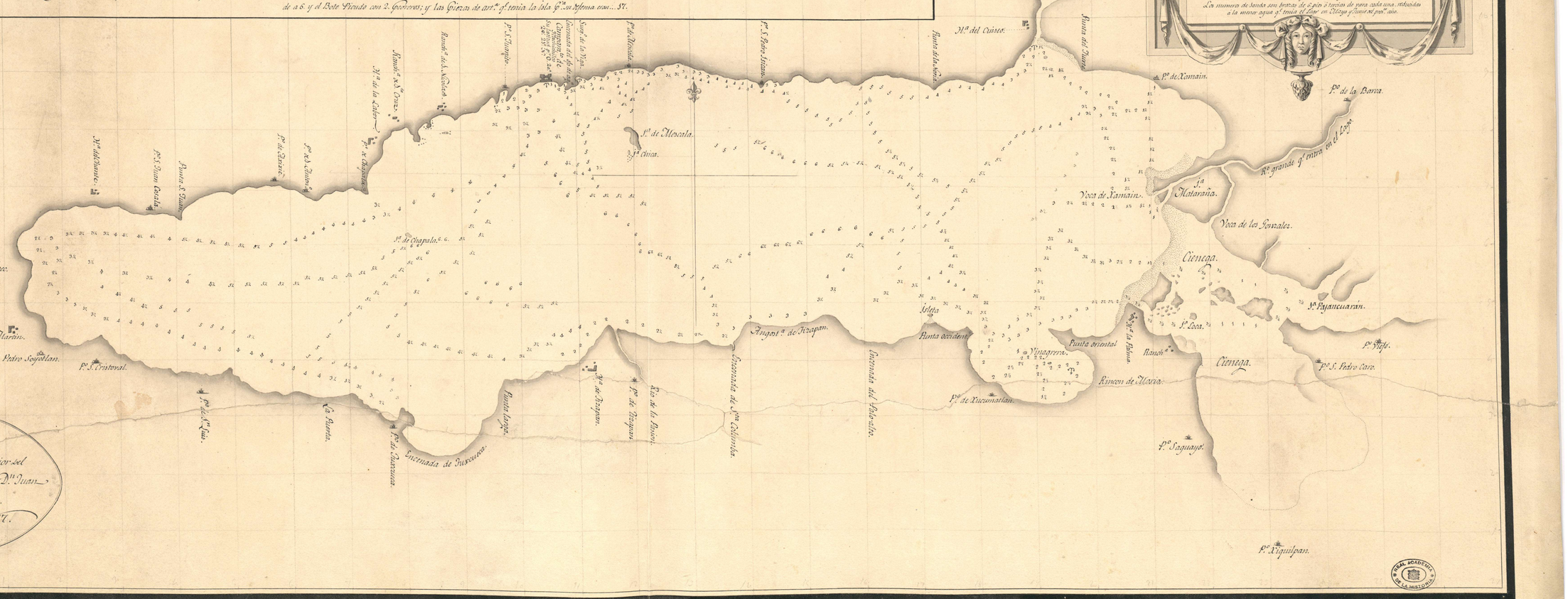

Es Copia, sacada de orden superior del Excmo. Sr. Virey de esta N.E. D.n Juan Ruiz de Apodaca. Mexico año de 1817.

REAL ACADEMIA DE LA HISTORIA

(c) Real Academia de la Historia

VISTA
DE LA ISLA DE MESCÁLA.

Por la parte del Oeste en toda su longitud de 2000 v.s á distancia de medio tiro de cañon, teniendo de elevacion perpendicular en la linea A.B. sobre la superficie del agua 65 varas castellanas.



1. Morro del Norte.
2. Tahua Torna, Prisionem.
3. Yglesia de Mescala.
4. Casa del Comandante.
5. Quartel de armas.
6. Yglesia de S.t Luis.
7. Campanario.
8. La Colita.
9. Plaza principal.
10. Cercas de la Plaza.
11. Cercas del contorno.
12. Isla chiquita.

Nota.

La Esquadrilla de Buques menores destinada al crucero y ataque de las Islas se componia de cinco Faluas denominadas, Poblana, Veluguena, Tepiqueña, Real Venegas, y S.t Miguel, cada una con un cañon de a seis, tres Lanchas nombradas Real Cruz, S.t Martin y S.t Fernando q.e montaban cañon de a 24, el Bolero con un Obus de a 10, la Goleta Carmen con 2. carronadas de 18. y 2. cañones de a 6. y el Bote Picudo con 2. Goedreros; y las Fuerzas de art.a q.e tenia la Isla G.n su Defensa eran... 57.

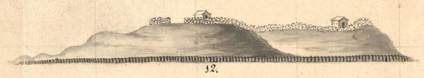

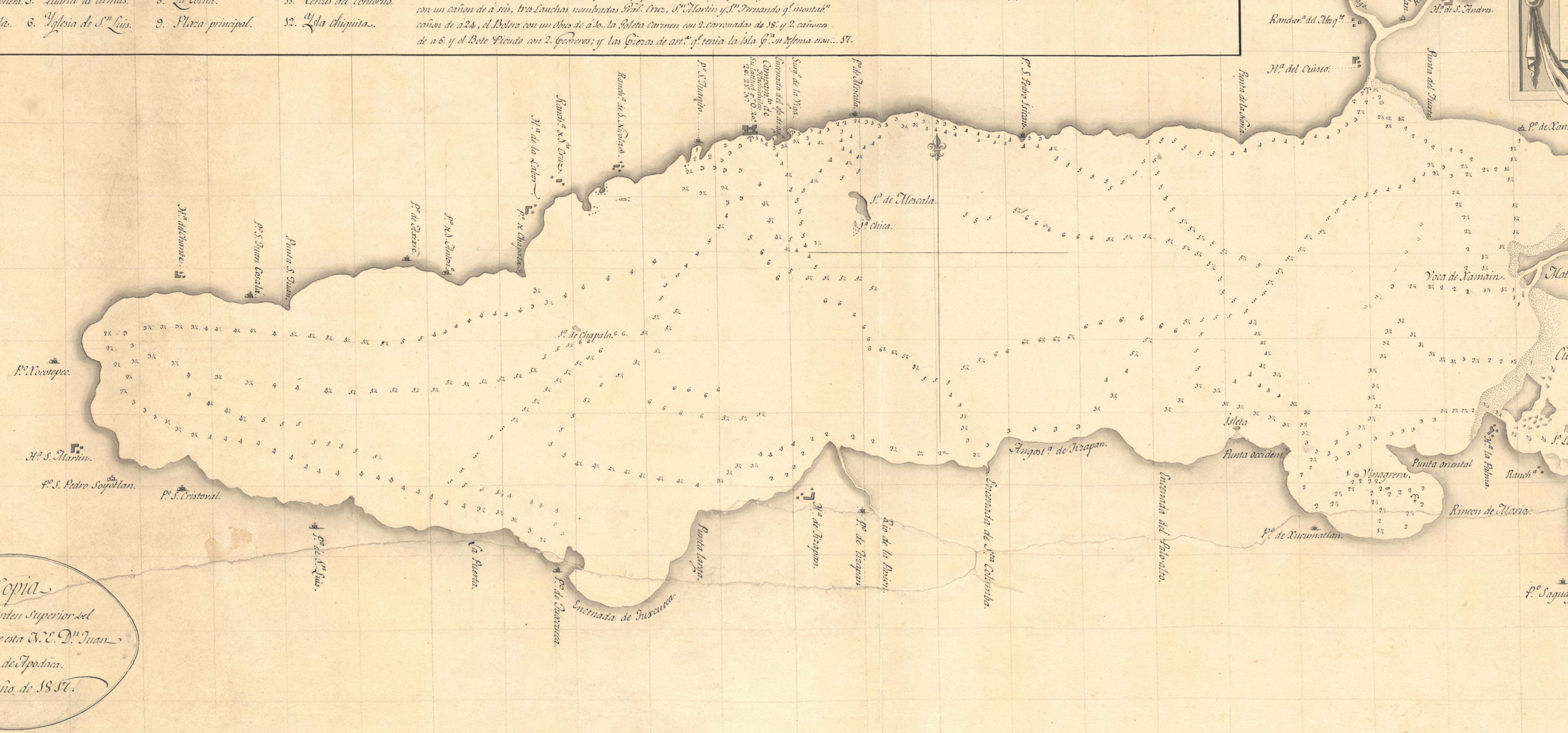

Es Copia
Sacada de orden Superior del Exmo. Sr. Virey de esta N.E. D.n Juan Ruiz de Apodaca.
Mexico año de 1817.

Vallinero de Anguiano

VISTA
DE LA ISLA DE MESCÁLA.

en toda su longitud de 2000 v.s á distancia de medio tiro de cañon, teniendo de elevacion perpendicular en la linea A.B. sobre la superficie del agua 65. varas castellanas.

Nota.

30. Cercas de la Plaza.
31. Cercas del contorno.
32. Q.l la Chiquita.

La Esquadrilla de Buques menores destinada al crucero y ataque de las Islas se componia de cinco Paluas denominadas, Poblana, Jalisqueña, Jeriguena, Gral. Venegas, y S.to Miguel, cada una con un Cañon de á 16, tres Lanchas nombradas Gral. Cruz, S.to Martin y S.to Fernando q.e montab.n cañon de á 24, el Bolero con un Obus de á 30, la Goleta Carmen con 2. carronadas de 18. y 2. cañones de á 6. y el Bote Picudo con 2. Gonfreros; y las Fuerzas de art.a q.e tenia la Isla q.do su Defensa eran... 87.

LAGO DE CHAPALA.

PLANO GEOMETRICO.

Situado el Campamento de Hachichilco al S. 45.° O. de la Capital de Guadalaxara a distancia de 12½ leguas — Levantado de ordn del Excmo. Sor. D.n Jose de la Cruz, Caballero Gran Cruz de la Rl Orden Americana de Isabel la Catolica, Mariscal de Campo de los Rs Exercitos y Comand.te Gral. del Exercito y Provincia de Nueva Galicia.

Por el Alferez de Fragata y primer Piloto de la Rl Arm.da D.n Jose Ml. Narvaez en el año de 1815.

Escala de 2. millas o de 6650. varas igual a una legua de veinte al grado.

Escala de 50 varas Castellanas, igual a una legua de las comunes.

Los numeros de Sonda son brazas de 6. pies ó tercias de vara cada una, reducidas a la menor agua q.e tenia el Lago en Febrero y Junio del pres.te año.

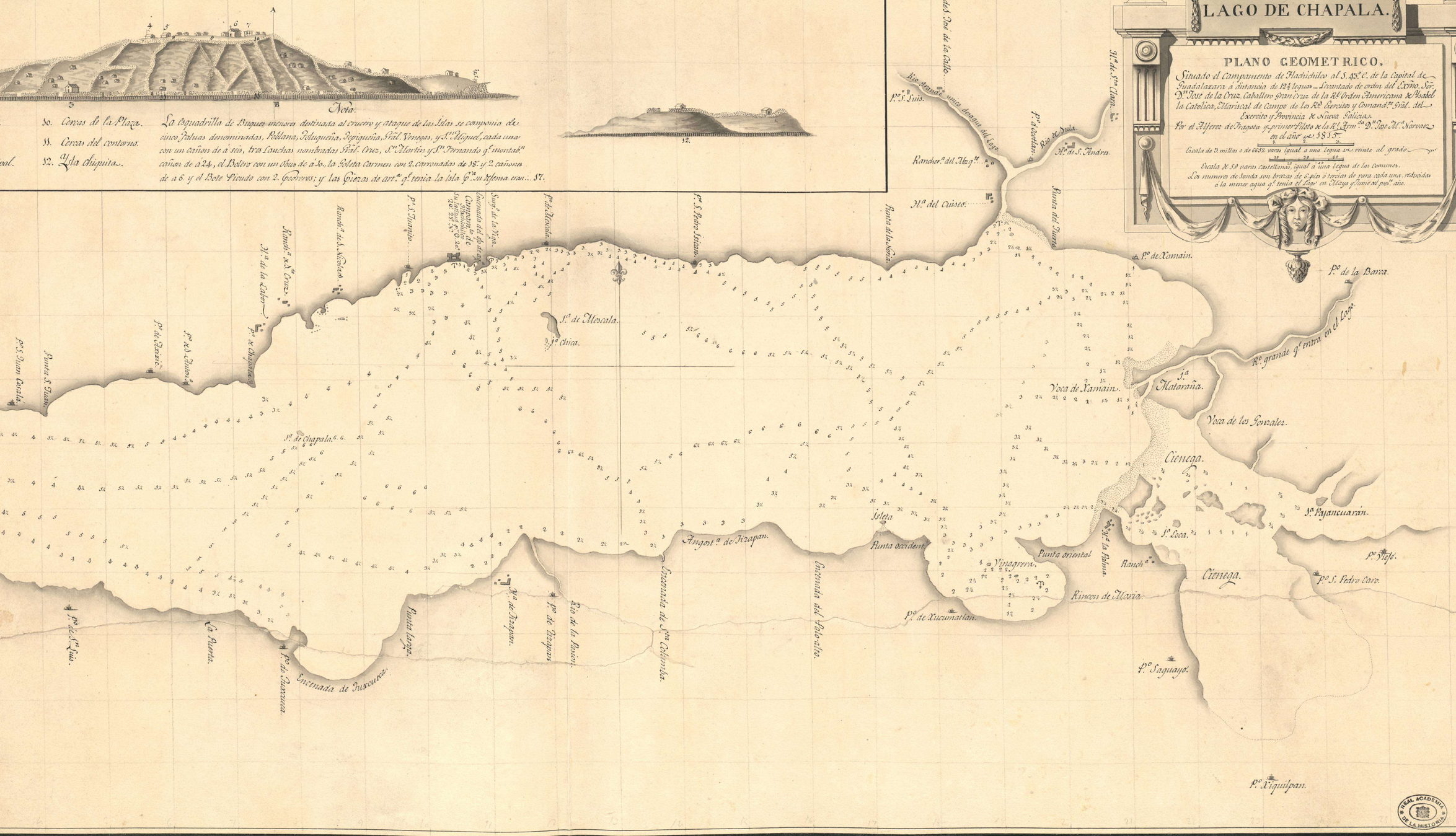

REAL ACADEMIA DE LA HISTORIA

(c) Real Academia de la Historia