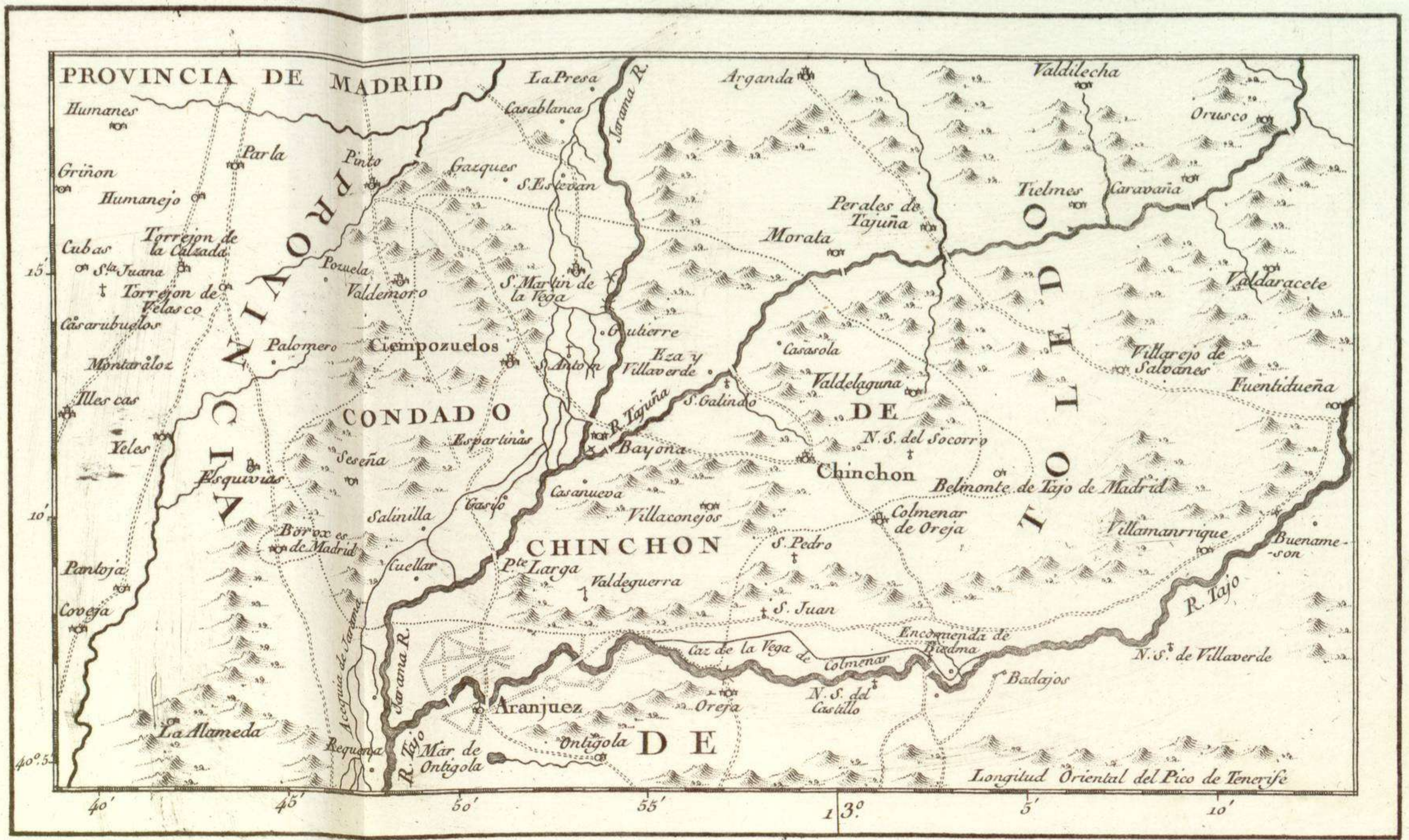
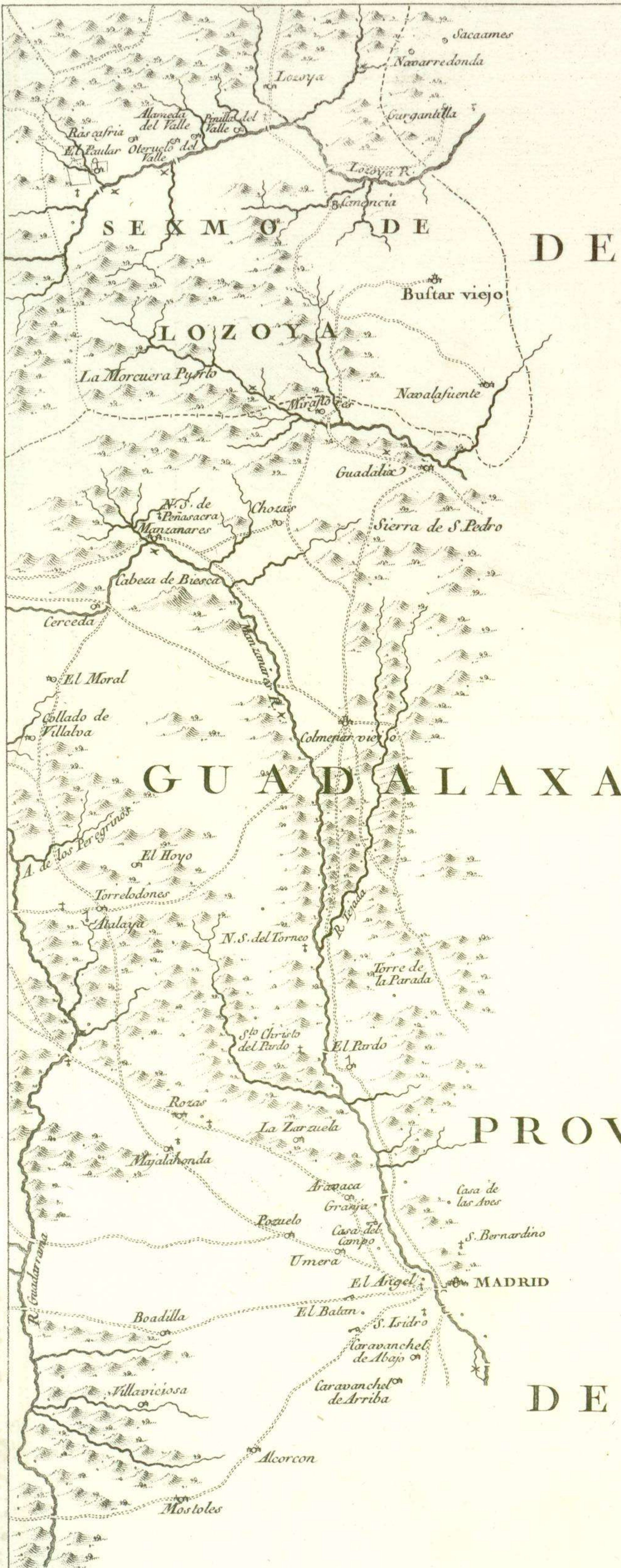
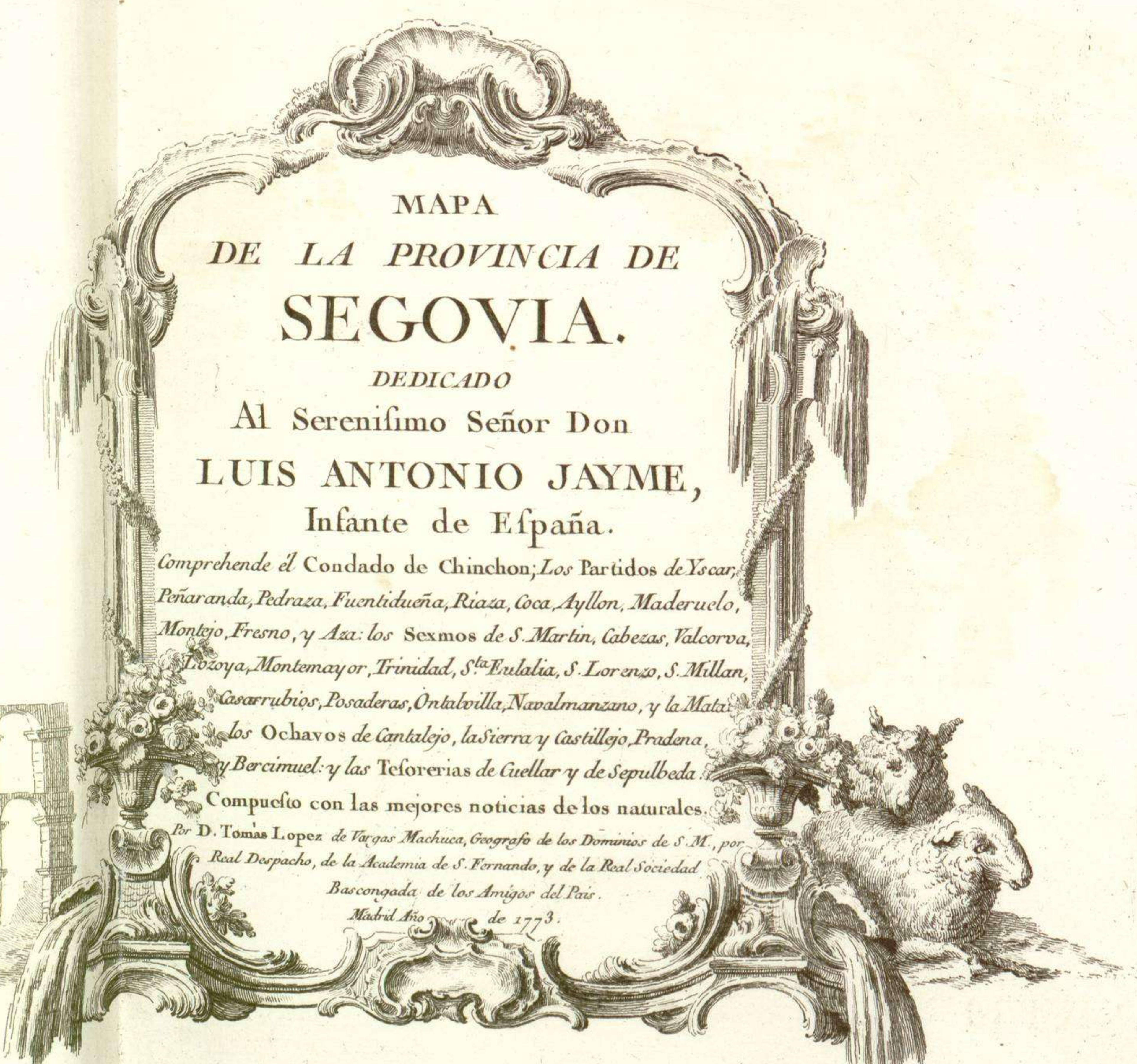


En este Cuadrangulo esta comprehendido el Condado de Chinchon perteneciente a la Provincia de Segovia, que por estar separado de ella y enclavado entre las Provincias de Madrid y de Toledo, se pone por suplemento; advirtiendo que las Escalas del Mapa sirven tambien para este trozo.



Oriente
55
50
45
40
35
30
25
20
15




MAPA DE LA PROVINCIA DE SEGOVIA.

DEDICADO Al Serenísimo Señor Don LUIS ANTONIO JAYME, Infante de España.

Comprende el Condado de Chinchon; Los Partidos de Yscar, Peñaranda, Pedraza, Fuentidueña, Riaza, Coca, Ayllon, Maderuelo, Montejo, Fresno, y Aza: los Sexmos de S. Martin, Cabezas, Valcorva, Lozoya, Montemayor, Trinidad, S.ª Eulalia, S. Lorenzo, S. Millan, Casarrubios, Posaderas, Ontalvilla, Navalmanzano, y la Mata de los Ochavos de Cantalejo, la Sierra y Castillojo, Pradena, y Bercimuel: y las Tesorerias de Cuellar y de Sepulveda.

Compuesto con las mejores noticias de los naturales. Por D. Tomas Lopez de Vargas Machuca, Geografo de los Dominios de S. M., por Real Despacho, de la Academia de S. Fernando, y de la Real Sociedad Bascongada de los Amigos del Pais. Madrid Año de 1773.

MADRID



Parte Segunda de Segovia.

Explicacion de las Señales

- Ciudad.
- Villa grande.
- Villa.
- Lugar grande.
- Lugar.
- Caserio.
- Venta.
- Molino.
- Villas del Partido.
- Obispado.
- Ermita.
- Encomienda en la orden de S. Juan.
- Curso del Canal.
- Caminos principales.
- Encierra la Provincia.
- Divide los Sexmos.
- Divide los ochavos.
- Divide los Partidos.
- Despoblado.
- Corregimiento.
- Intendencia.

Donde hai Convento de Religiosos o de Religiosas, se señalan con una letra o un numero.

- B. Bernabos.
 - D. Geronimos.
 - 1. Dominicos.
 - 2. Franciscos Menores observantes.
 - 4. Franciscos Menores Descalzos.
 - 5. Capuchinos.
 - 6. Ermitaños de S. Agustin.
 - 8. Carmelitas calzados.
 - 9. Reforma de Carmelitas Descalzos.
 - 10. Trinitarios calzados.
 - 12. Mercedarios calzados.
 - 15. Minimos.
 - 16. Ospitalidad de Pobres Enfermos.
 - 19. Canonicos Regulares Premonstratenses. 21. Canonicos Regulares de S. Antonio Abad.
- En Segovia hai los Conventos siguientes: B. 1. 1. 2. 2. 2. 2. 4. 5. 6. 6. 8. 9. 9. 10. 12. 15. 16. 19. 21.

AVILA

LA PARAMERA DE AVILA



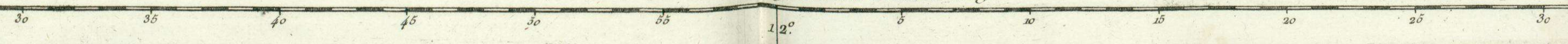
Leguas de 20. al Grado.

Leguas Legales Castellanas de 5000 Varas, o de 26 2/3 al Grado.



Se hallara este con las demas Provincias de España, el General de ella, el Mapa-mundi, las quatro partes, y todas las obras del autor, en Madrid en su casa Plazuela del Angel.

Longitud Oriental del Pico de Tenerife



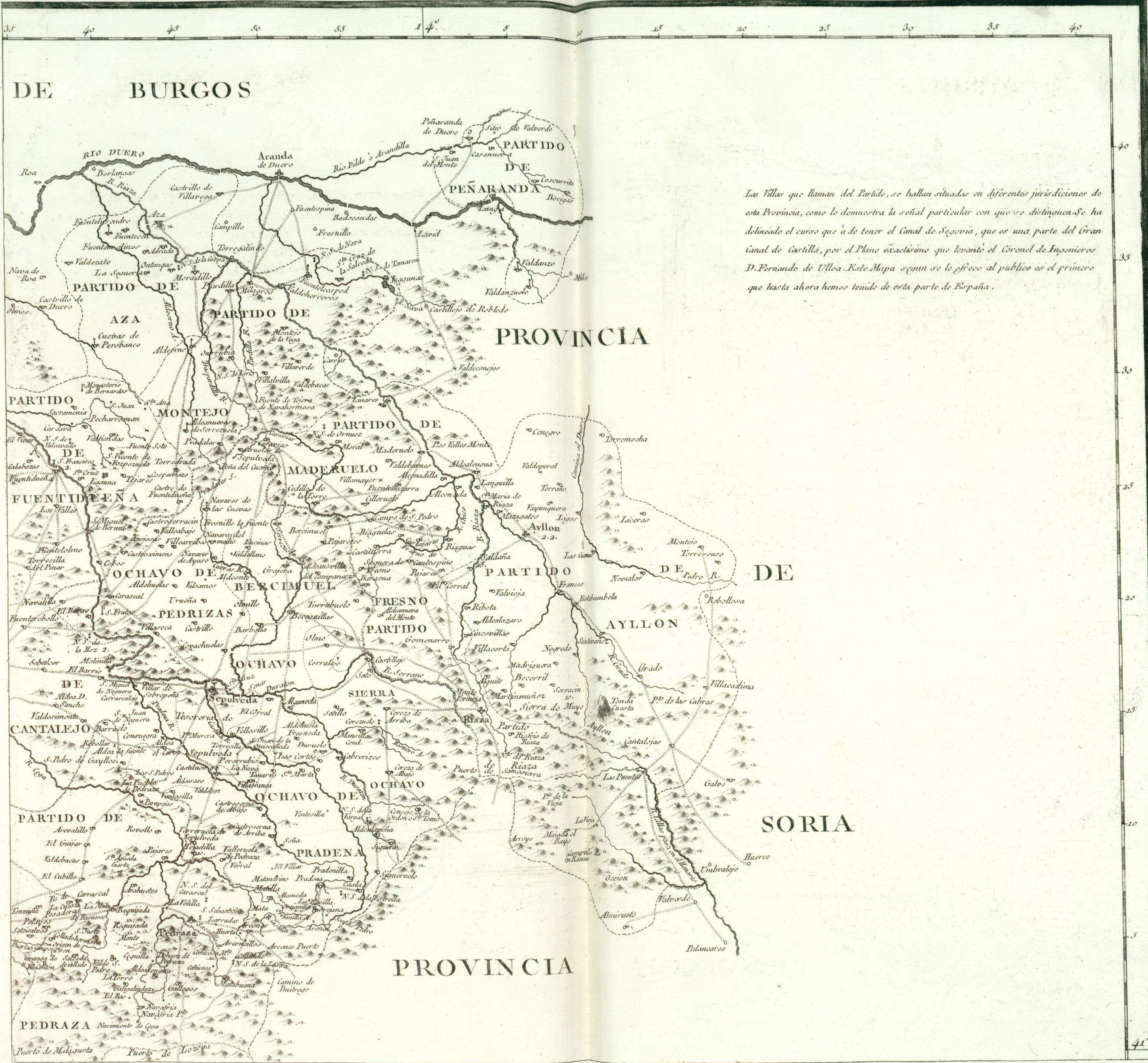
Occident

Sur



Longitud Oriental de la Isla del Hierro

Parte Occidental de Segovia



DE BURGOS

PROVINCIA

Las Villas que llaman del Partido, se hallan situadas en diferentes jurisdicciones de esta Provincia, como lo demuestra la señal particular con que se distinguen. Se ha delineado el curso que a de tener el Canal de Segovia, que es una parte del Gran Canal de Castilla, por el Plano exactissimo que levanto el Coronel de Ingenieros D. Fernando de Ulloa. Este Mapa segun se le ofrece al publico es el primero que hasta ahora hemos tenido de esta parte de España.

PROVINCIA

SORIA