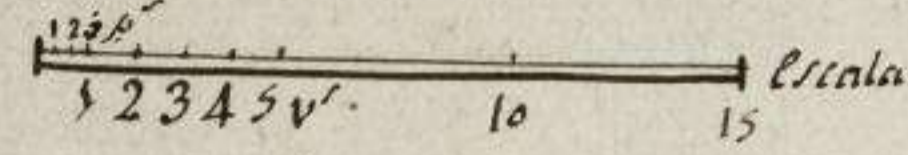


Explicacion

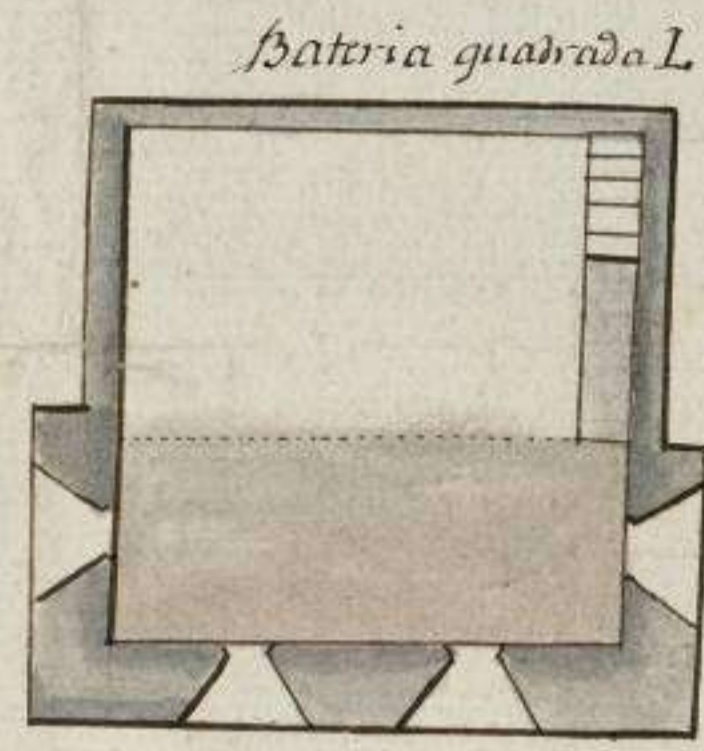
- A. Castillo y recinto
- B. Frente de la Puerta de Jimena q. se comunica con el castillo
- C. Recinto de la ciudad
- D. Barrio de San Juan
- E. Yden del Mercedillo.
- F. Alameda
- G. Plaza de los toros ahoyada, y serrada con dos comunicaciones
- H. Puente nuevo ahoyado sobre el rio, y dos cañones de bronce
- I. Plaza de Armas serrada sus embudo y muros apillerados
- J. Fuente viejo tomada con parapetos sus defensas
- K. Torreón q. sirve de Alcaide de Salva, y arriba tiene subterránea de Cañon montado
- L. Plataforma de cañones montados
- M. Torreón una Bateria esragonal con cañon y obus montado
- N. Plataforma de un cañon montado
- O. Bateria de tierra p. dos cañones en el cimero del esp. santo
- P. Bateria igual en la Puerta de la Sijara

Croquis de la Ciudad de Ronda y disposicion de su Defenza

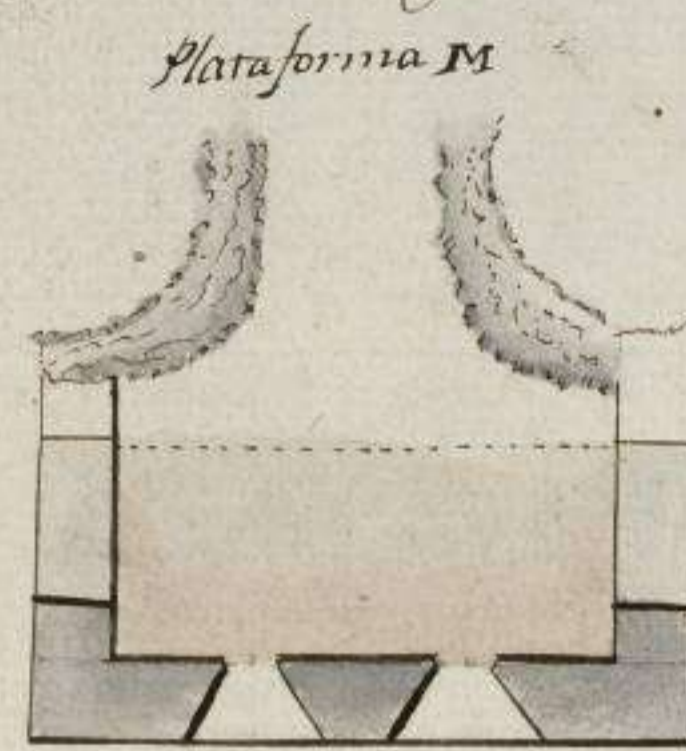
- Q. Tambor de la Puerta de Jimena
- R. Yden de la Jimena
- S. Molinos q. se hallan en el tayo, y tiene 300 v. de profundiad
- X. Heras
- Z. Parapetos p. el camino de Malaga
- Y. Yden p. los molinos y camino
- 1. Casas fuertes, calvario y molino
- 2. Parapetos para las aberturas de los caminos
- 3. Camino de Frasaloma 2. de los cuevas del beerro
- 4. Camino de Arriaguera 4. de olvera
- 5. Camino de Malaga
- 6. Camino de Estepona
- 7. Camino del campo de Sibratrar y Jimena
- 8. Yden de la Siara



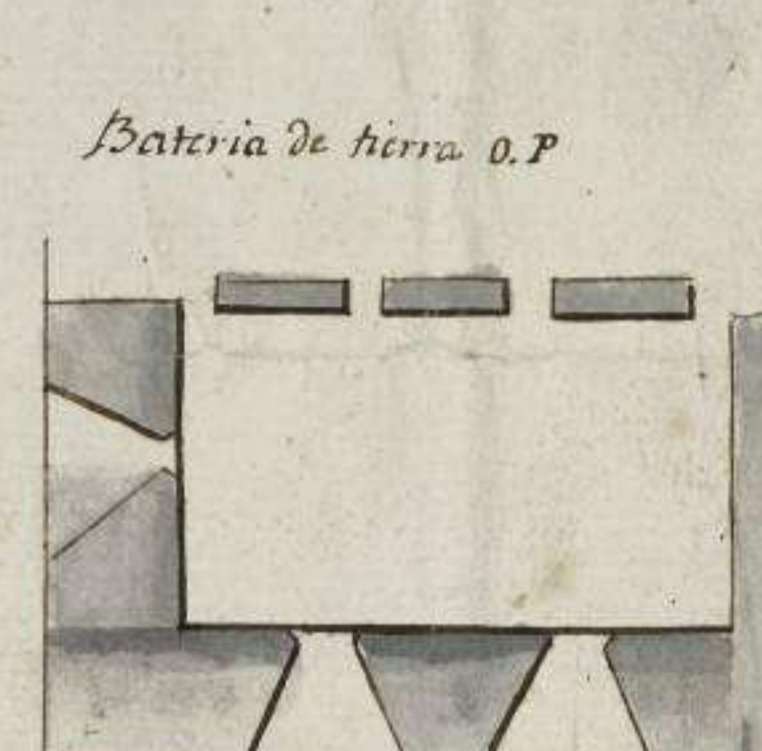
Bateria esragonal N




Bateria cuadrada L



Plataforma M



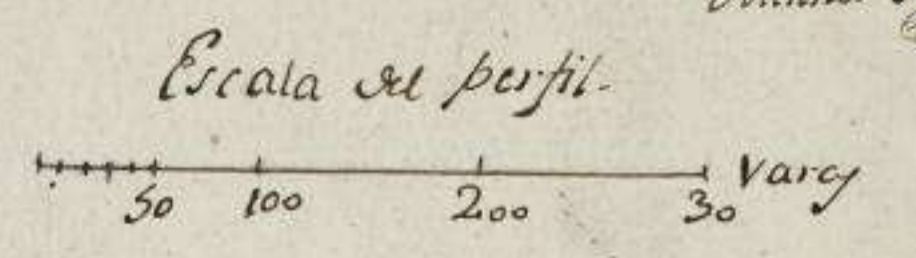
Bateria de tierra O.P



Perfil cortado p. la linea 1-2.



Perfil cortado p. la linea 1-2.
 Frente del cambrío de p. to
 somunyo q. depende y espila
 el puente nuevo H y tiene bar. p. tabar
 los balcones ventanas y torre del campanario



Escala del perfil

Perfil cortado p. la linea 1-2.

