

PLANO DEL TERRENO

en que tuvo lugar la accion de

CIUDADREAL,

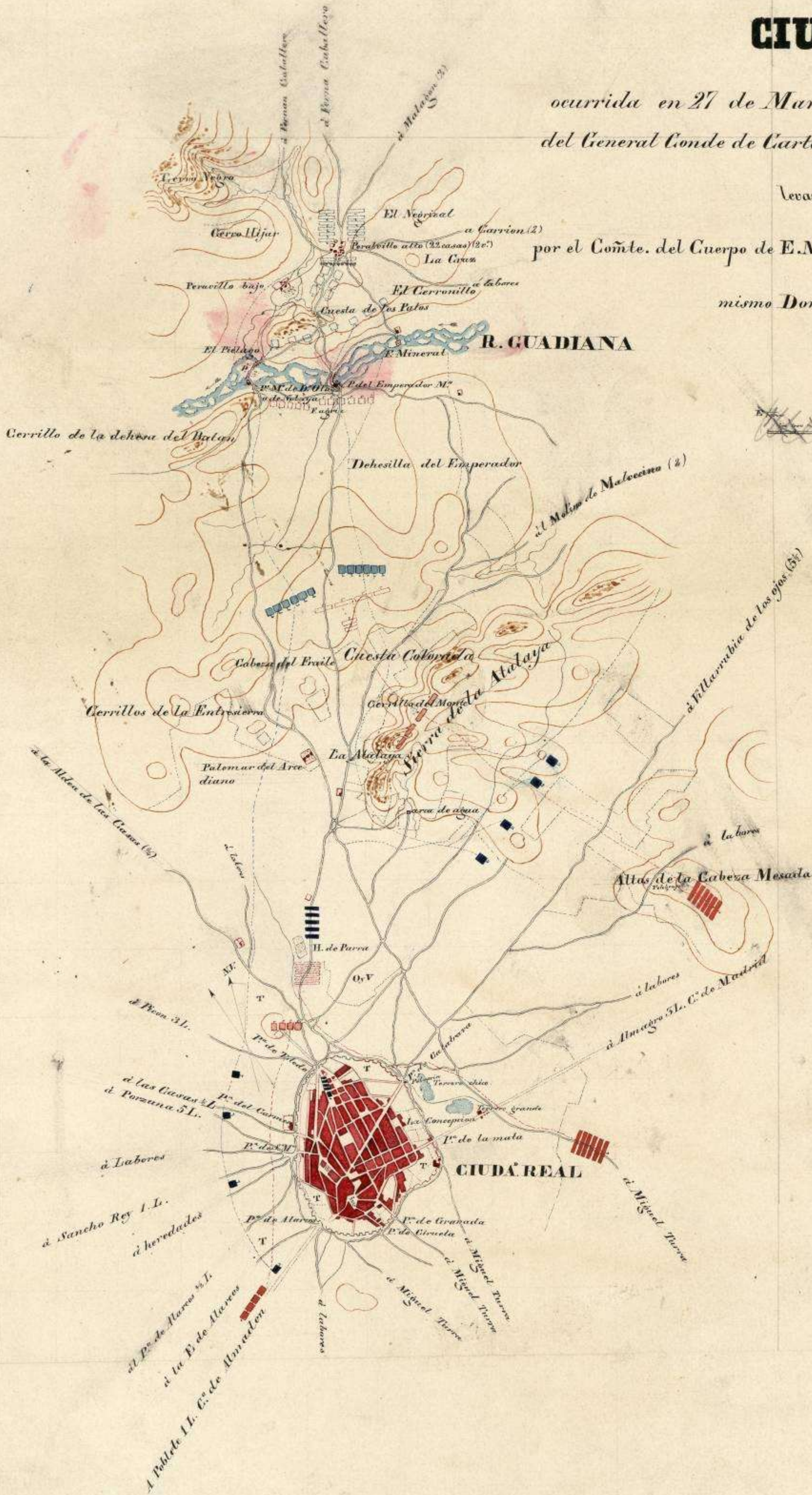
ocurrida en 27 de Marzo de 1809 entre el Exto. español al mando del General Conde de Cartojal, y el frances al del Cról. Sébastiani.

Levantado con la brújula

por el Comte. del Cuerpo de E.M. Don Julian de Ribelles y Ulzurrun y el Capitan del

mismo Don Juan Nepomuceno Burriel

Año de 1852.



Tropas Españ.^{as} 1.^a 2.^a Pos.^{as} 3.^a Pos.^{as}
Tropas Francesas 1.^a Pos.^{as} 2.^a Pos.^{as}

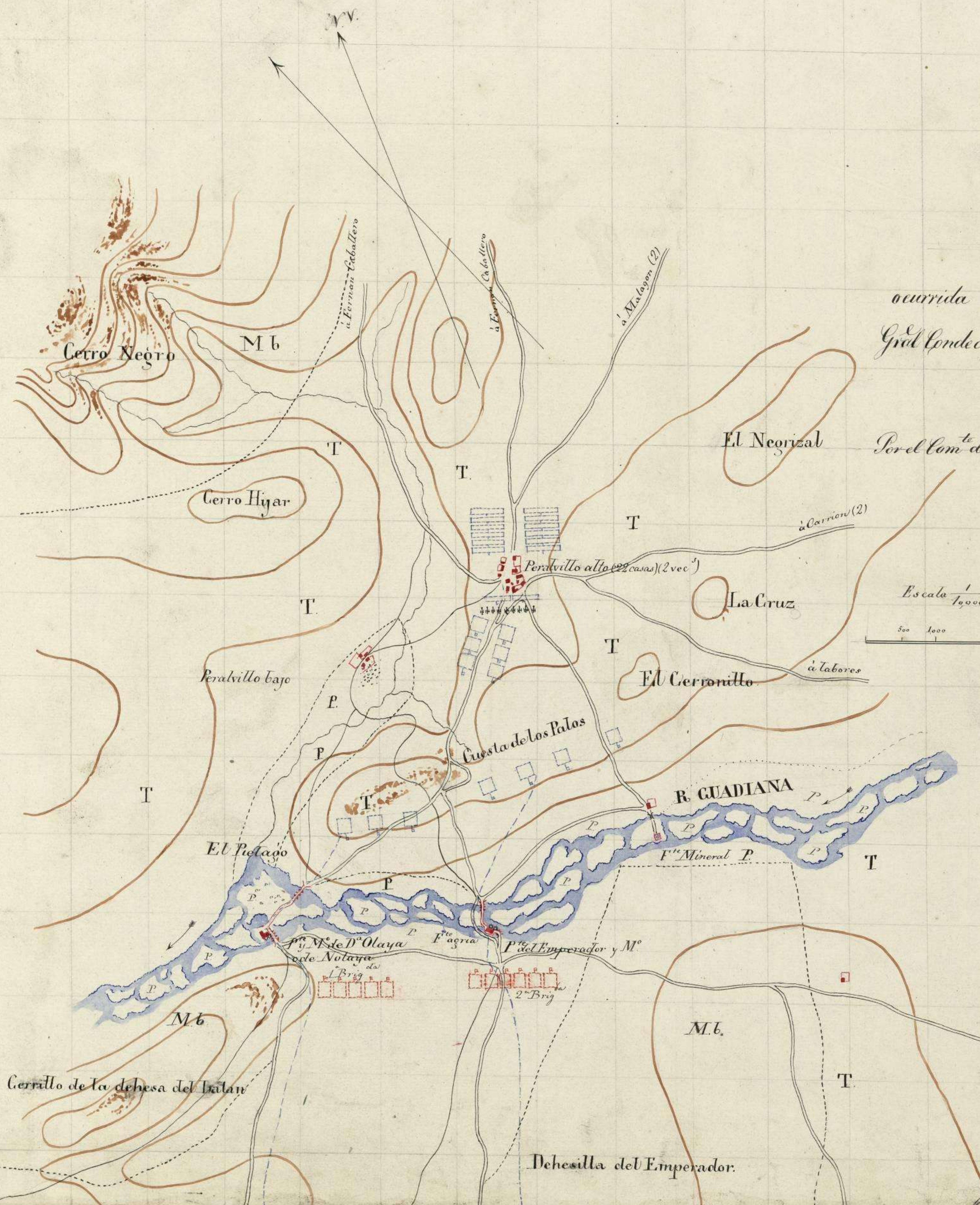

PLANO DEL TERRENO

en que tubo lugar la accion de

CIUDAD REAL

ocurrida en 27 de Marzo de 1809 entre el Exército español al mando del General de Castoñeta y el francés al del General Sebastiani levantado con la brújula por el Com^{te} del Ex^{to} Sr. D. Julian de Ribelles y Olguerrun y el Capitan del ingenio Sr. Juan Nepomuceno Durriel

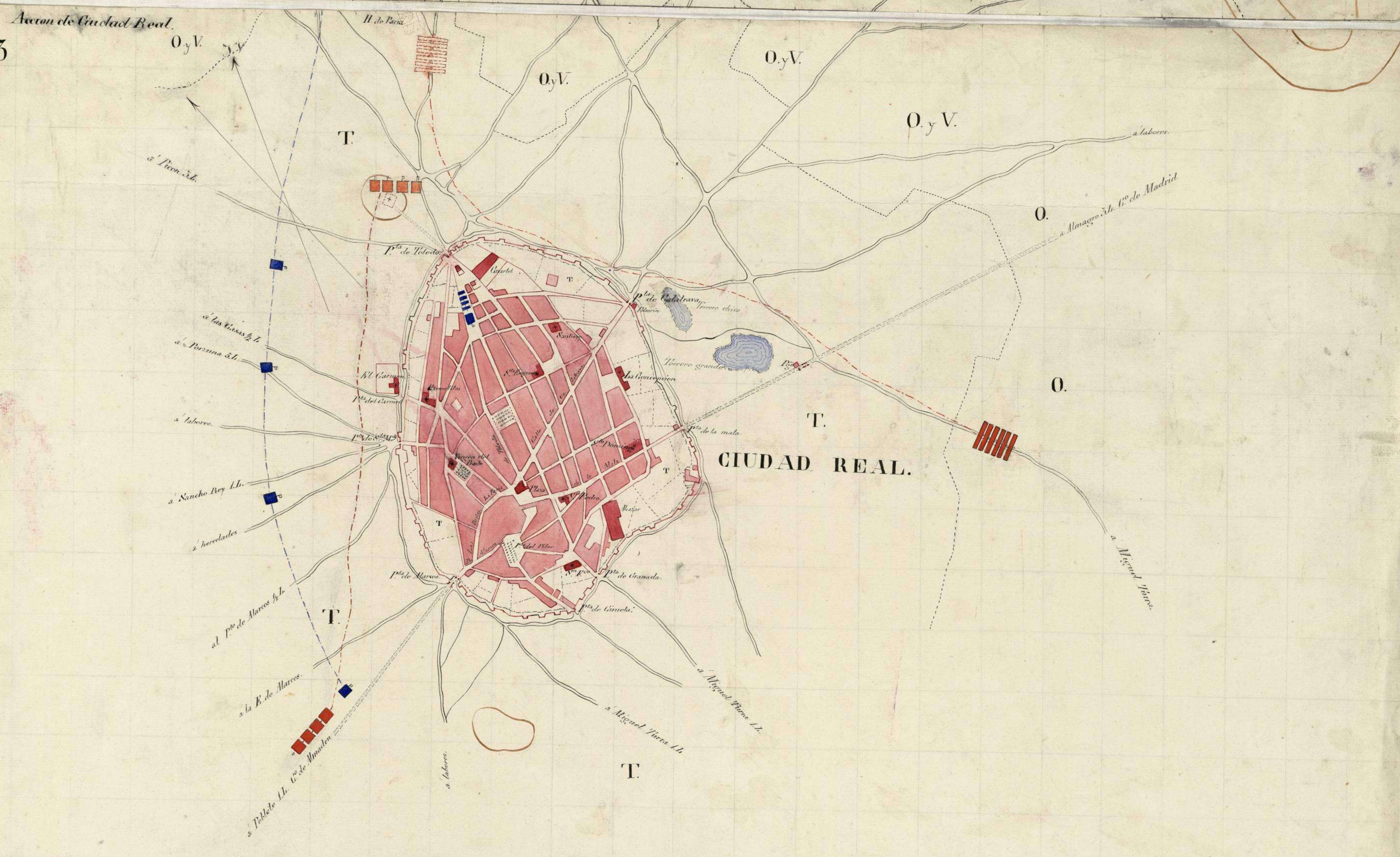
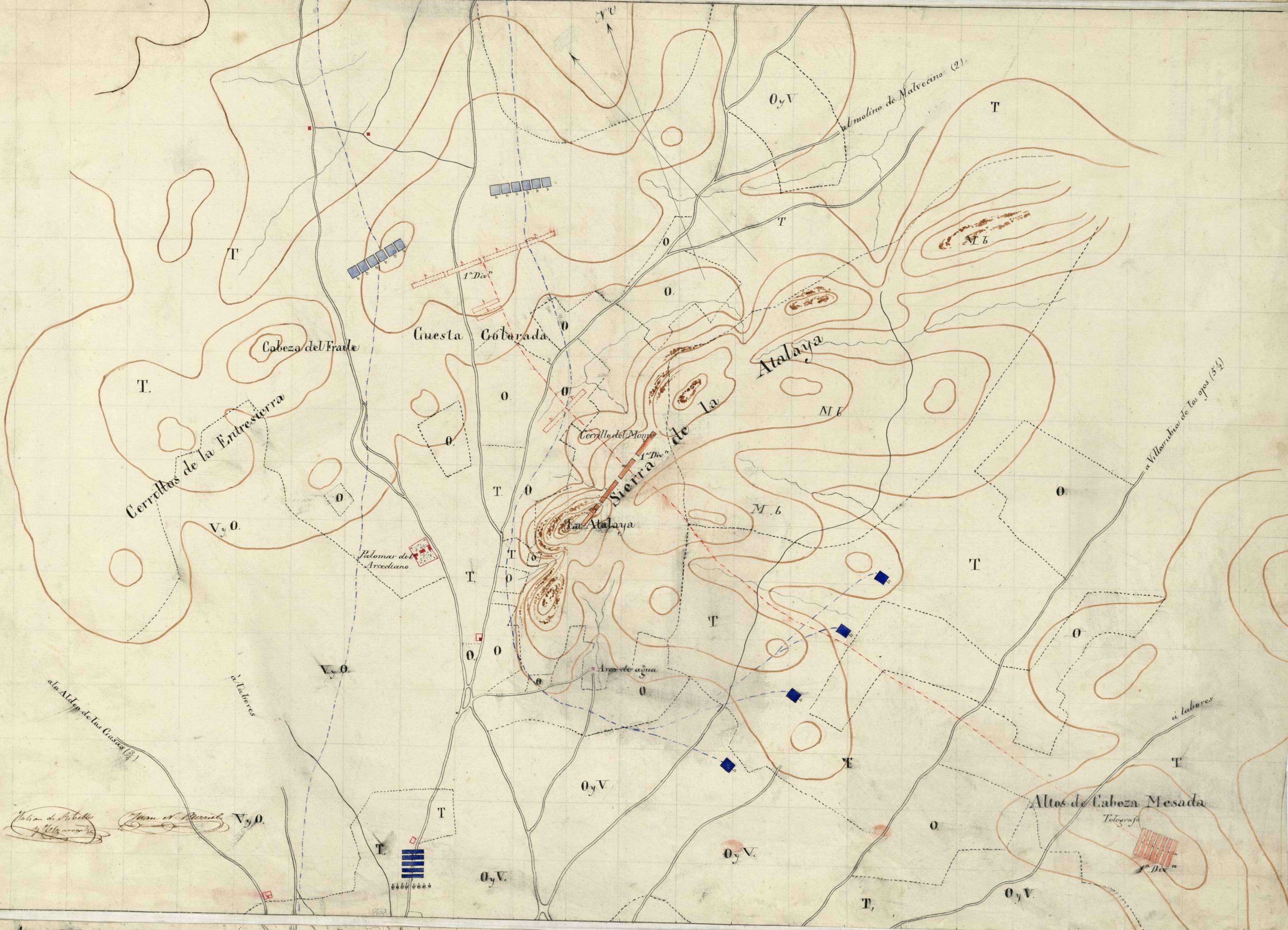
AÑO 1802



Tropas españolas 1^o 2^o 3^o
Tropas francesas 1^o 2^o 3^o

(Nota) Los edificios y caminos de puntos no existen en el día de la accion

Julian de Ribelles y Olguerrun
Juan Nepomuceno Durriel



Julian de Ribelles y Olguerrun
Juan Nepomuceno Durriel