







2349





















EL CAMPEÓN

LEON

# NUEVO NOMENCLÁTOR


DE LA

PROVINCIA DE LEON.



NUOVO NOMECLATTORE

PROVINCIA DI LECCE





# NUEVO NOMENCLÁTOR

DE LA

## PROVINCIA DE LEON

CON ÚTILES NOTICIAS GEOGRÁFICAS, DATOS ESTADÍSTICOS Y APUNTES  
DE LA GUIA OFICIAL DE LA PROVINCIA

POR

D. JUAN SAEZ DE PARAYUELO Y GALLARZA,

OFICIAL DEL CUERPO DE ESTADÍSTICA,

JEFE DE LOS TRABAJOS ESTADÍSTICOS DE LA MISMA PROVINCIA.



LEON.

Imprenta de la Diputacion provincial.

1884.





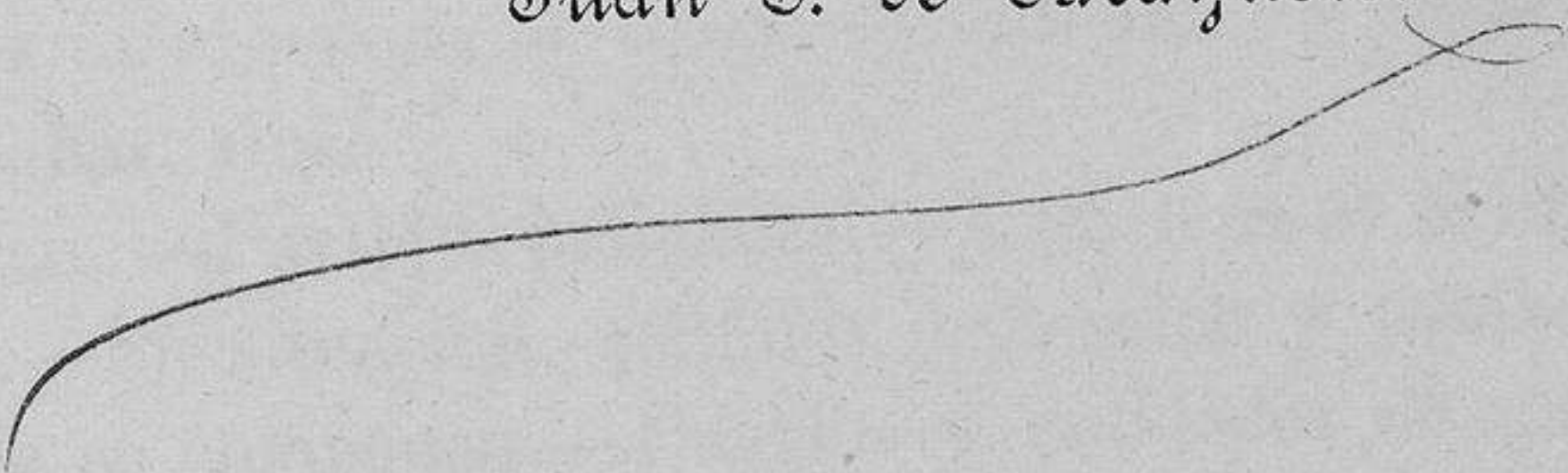


Á LA

EXCMA. DIPUTACION PROVINCIAL DE LEON

*Como débil muestra del afecto é interés que le inspira la provincia*

Juan S. de Barayuelo.





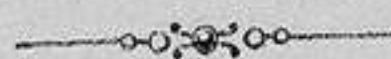




# NUEVO NOMENCLÁTOR

DE LA

## PROVINCIA DE LEON.



### SUMARIO.

---

RESEÑA GEOGRÁFICA DE LA PROVINCIA DE LEON.—Contiene, su situacion, límites, extension, montañas, rios.

DIVISION CIVIL Y JUDICIAL.—Partidos judiciales.—Audiencia de lo criminal á que corresponden.—Su situacion, confines, extension y poblacion.—Ayuntamientos de que se componen.—Pueblos y entidades de que se componen los Ayuntamientos.—Distancia á la capital del Ayuntamiento, del partido y de la provincia.—*Censo de poblacion*; habitantes de cada pueblo y en total del Ayuntamiento, clasificados en vecinos y domiciliados.—*Culto católico*; parroquias, sus categorías y dotaciones, incluso los anexos, con expresion de los pueblos en que radican.—*Instruccion primaria*; escuelas, sus clases, dotaciones y pueblos en que están situadas.

ADVERTENCIAS.—Respecto á los pueblos y entidades de poblacion.—Respecto al culto católico, anexos y dotaciones del culto y del clero y coadjutores.—Respecto á Instruccion primaria, escuelas y dotaciones del personal y material.

NOTAS acerca de algunos casos extraordinarios.

DEMARCAACION ECLESIAÍSTICA.—Parroquias distribuidas en Diócesis y Arciprestazgos.



CUADRO-RESÚMEN por partidos judiciales de los datos expuestos.

APLICACIONES ESTADÍSTICAS; algunas relaciones y promedios.

ÍNDICE por riguroso orden alfabético de los pueblos todos en la provincia, Ayuntamiento, partido judicial, arciprestazgo y Diócesis á que corresponden, modo de dirigir á ellos la correspondencia y una indicacion para conocer á primera vista si tienen iglesia, escuela etc.

#### OTRAS NOTICIAS.

---

DEMARCAACION MILITAR.—Division militar de la provincia.

SEGURIDAD Y ÓRDEN PÚBLICO.—Comandancia de la Guardia civil.—Puestos, pueblos donde se hallan situados y fuerza de que cada uno se compone.—Vigilantes de orden público.

COMUNICACIONES.—*Telégrafos*.—Estaciones abiertas al público, y clase de servicio que prestan.—*Ferro-carriles*. Trayectos que recorren dentro de la provincia, estaciones que cuentan, velocidad media de los trenes, tiempo que invierten en el recorrido de los trayectos.—*Carreteras*. Todas las existentes en la provincia á cargo del Estado y de la provincia; distancias que miden y pueblos por donde pasan.

ESTACION METEREOLÓGICA DE LEON.—Resúmen de las observaciones hechas durante el año de 1883.

#### GUÍA OFICIAL.

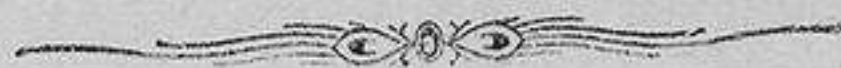
---

ORGANIZACION Y GESTIONES ADMINISTRATIVA Y ECONÓMICA DE LA PROVINCIA.—*En el orden político-civil*.—Gobierno de provincia.—Seccion de Fomento.—Ingenieros de todos los ramos.—*Telégrafos*.—Correos.—Juntas provinciales de Instruccion pública, Beneficencia y Agricultura, Comision permanente de Pósitos, Comision provincial de Estadística.—DIPUTACION PROVINCIAL.—Sus dependencias.—*Establecimientos. De enseñanza*.—Insti-



tuto provincial.—Biblioteca provincial.—Comision de Monumentos.—Escuela de Veterinaria.—Sociedad económica de Amigos del País.—*De Beneficencia*.—Casas de expósitos y asilos benéficos de carácter provincial.—*En el orden religioso*.—Diócesis de Leon.—Diócesis de Astorga.—*En el orden judicial*.—Audiencias de lo criminal de Leon y Ponferrada.—Juzgados de la provincia.—*En el orden militar*.—Gobierno militar.—Jefes de Zona.—Comisaría de Guerra de la provincia.—Guardia civil.—Comandancia de la provincia.—*En el orden económico*.—Delegacion de Hacienda y sus dependencias.—Administraciones subalternas de la provincia.—Loterías.

OBRAS Y DOCUMENTOS CONSULTADOS.









# RESEÑA GEOGRÁFICA

DE LA

PROVINCIA DE LEON.

---

**SU SITUACION.** En la region media de la zona septentrional al N. NO. de la Peninsula entre los  $42^{\circ} 4' y 30''$  y  $43^{\circ} 6'$  latitud Norte y los  $0^{\circ} 56' 30''$  y  $3^{\circ} 37' 30''$  de longitud occidental tomada del meridiano de Madrid.

**LÍMITES.** Por la parte Norte con la provincia de Oviedo, siendo el límite de ambas la divisoria de la cordillera *Pirineo-occeánica*, á partir del puerto de *Tarna*, por los de *San Isidro*, *Vegarada* y *Piedrafita* al de *Pajares*, y de este por los de *Cubilla*, *Ventana*, *Mesa* y *Valbarán* al de *Somiedo*. Al Nor-Oeste con la misma provincia desde el expresado de *Somiedo* por los de *Sierrantina*, *Leitariegos*, *Valdeprado* y del *Trayecto* al de *Ancáres*. Al Oeste con la provincia de Lugo, cuya divisoria con la de Oviedo está en el expresado de *Ancáres*; sigue toda la cordillera de este nombre hasta el de *Piedrafita*, limitando las jurisdicciones de los Ayuntamientos de *Vega de Valcárce*, *Bárjas* y *Oéncia*, donde toca la divisoria de las de Lugo y Orense. Al Sur-Oeste con la de Orense desde el expresado término de *Oéncia*, que continúa limitando, como tambien los de *Portela de Aguiar*, *Puente de Domingo Flórez* y *Benuza* hasta *Peña-Trevinca* que separa las aguas de los rios Duero y Sil y contiene la divisoria de las provincias de Orense y Zamora, siguiendo el límite con esta última por la sierra *Cabrera* hasta su terminacion en el Ayuntamiento de *Truchas* y de allí á la *Peña-Negra* hasta el de *Castrocontrigo*, donde puede considerarse terminada esta línea. Al Sur sigue la expresada provincia de Zamora limitando las jurisdicciones de *Castrocalbon*, *San Estéban de Nogales* y *Alija de los Melones* cortando al rio Orbigo entre este y *Pozuelo del Páramo* y siguiendo por



el de *San Adrian del Valle* y *Cimanes de la Vega*, donde corta al río Esla, al de *Valdéras*, al que envuelve en una gran revuelta y donde converge el límite de las de Zamora y Valladolid. Al Sur-Este con la de Valladolid partiendo del punto anterior por los términos de *Gordoncillo*, *Izágre*, *Joarilla de las Matas* y *Galleguillos de Campos*: aquí corta al río Valderaduey y encuentra el límite de las provincias de Valladolid y Palencia. Al Este con la de Palencia desde aquél punto por *Grajal* y *Escobar de Campos*, siguiendo paralela al río Valderaduey hasta encontrar el Camba y tocar la carretera de *Guardo*, donde puede considerarse limitada esta parte: y al Nor-Este desde la mencionada carretera por las jurisdicciones de *Valderrueda* y *Boca de Huérgano* á *Peña-Prieta* donde empieza el límite en una pequeña línea con la de Santander por el puerto de *San Glório* á *Peñas de Europa*, habiendo limitado antes los Ayuntamientos de *Posada de Valdeón* y *Oseja de Sajambre*: allí vuelve á encontrar á la de Oviedo, siguiendo la línea la direccion de los puertos de *Arcenorio* y *Ventaniella* al de *Tarna* que fué el punto de partida.

EXTENSION. El perímetro que queda descrito encierra una superficie de 15.971'20 kilómetros cuadrados. Esta superficie reducida á la medida agraria equivale á 1.597120 hectáreas que se hallan agronómicamente distribuidas de esta manera: 330.482 á cereales de secano y barbechos, 12.197 á cereales y plantas diversas de regadío y huerta, 18.508 á prados de regadío; 22.471 á viñedo, 484.844 á monte alto y bajo y las 728.618 restantes están ocupadas por yermos, pastizales barrancos, caminos, rios, poblaciones etc.

MONTAÑAS. Las mas notables son: *Picos de Europa* en el confín del Ayuntamiento de Posada de Valdeón con las provincias de Santander y Oviedo; *Huevo de Faro*, *Peña-Ubiña*, *Pico Albo* y *Peña-Rubia* en los límites con la provincia de Oviedo; *Pico-Guiña* y *Peña-Rubia* en la Sierra de Ancáres, límite con la de Lugo y *Peñazaza* con la de Orense; *Peña-Trevinca* y *Peña-Negra* en la parte Sur-Oeste en el límite con la de Zamora. Descendiendo por la *Sierra-Negra* á los terrenos llanos de los partidos de Bañeza, Valencia y Sahagun, encuéntrase en el de Riaño á *Peña-Prieta* y *Torre de Cerredo* enfrente de los mencionados de Europa.

Rios. Los principales son: el *Esla* que tiene su origen en la parte Norte del valle de Valdeburon, próximo al puerto de Tarna, y cruza los términos de los Ayuntamientos de Maraña, Acebedo, Buron y Riaño, donde se le une el *Yuso* y continúa por los de Salamon, Villayandre, Cis-



tierna, Cubillas de Rueda, Gradéfes, Villasabariego, Mansilla de las Mulas, Villanueva de las Manzanas, Ardon, Campo de Villavidel, Cabreros del Rio, Fresno de la Vega, Valencia de D. Juan, Castrofuerte, Fuentes de Carbajal, Villafer y Cimánes de la Vega, por donde se interna en la provincia de Zamora. Sus afluentes son el *Porma* que oriundo del puerto de San Isidro, desciende al Ayuntamiento de Lillo y riega los de Vegamian, Boñar, Ercina, Vegaquemada y Santa Colomba, en el que recoge al *Curueño* que tiene á su vez origen en el puerto de Vegarada y pasa por La Vecilla, continuando por Vegas del Condado á Villaturiel donde le entrega sus aguas. El *Torio* que nace en el puerto de Piedrafita y despues de regar los terrenos de Cármenes, Matallana, Garrafe de Torio, Villaquilambre y Leon, en cuyo término recibe las aguas del *Bernesga* que toma su origen en el puerto de Pajares y baña los términos de Rodiezmo, Pola de Gordon, Robla y Cuádro y unidos continúan hasta el de Villaturiel en que desagua en el principal.

El *Órbigo* que está formado con las aguas de los *Omaña* y *Luna*, que riegan el partido de Murias, toca en el de Leon por Cimanos del Tejar, continúa en el de Astorga por los términos de Llamas de la Ribera, Carrizo, Santa Marina del Rey, Hospital y Villares, que toman su nombre, entrando en el de La Bañeza por Bustillo del Páramo hasta el de Regueras de Arriba donde recibe al *Tuerto* y al *Duerna*; continúa por Cebrónes del Rio y Pozuelo del Páramo, internándose en la provincia de Zamora por el de Alija de los Melones.

El *Sil* que tiene su origen en el puerto de Somiedo y regando los terrenos de Laceana y Palácios del Sil ingresa en el partido de Ponferrada y siguiendo por los de Páramo, Toreno y Congosto recibe en Ponferrada las aguas de *Boeza* y *Tremor* dejando esta para internarse en la de Orense por Puente de Domingo Flórez. Tiene afluentes al *Cúa* que riega los terrenos de los Ayuntamientos de Candin, Arganza y Carracedelo; al *Búrbia* y *Valcarce* que vienen respectivamente de los de Valle de Finolledo y Vega de Valcarce y al *Selmo* que parte del de Portela de Aguiar: el *Cabrera* que viene de la Sierra de este nombre se le une en Puente de Domingo Flórez.

El *Céa* que tiene su principio en el puerto de Pando y cruzando el partido de Riaño entra en el de Sahagun por la Vega de Almanza y sigue á Almanza, Villaverde de Arcayos, Villamartin de D. Sancho, Villaselán, Saelices del Rio, Villamol, Sahagun y Galleguillos de Campos, dejando



allí la provincia para internarse en Valladolid, volviendo á cortarla en la curva de Valdéras donde la deja segunda vez para ingresar en la de Zamora. Su único afluente notable es el *Reáles* que se forma en el Espiguete y se le une en el término de Almanza.

Por último, en la misma direccion corre el *Valderaduey* que regando los suelos de Canalejas, Villazanzo, Joara y Grajal de Campos abandona la provincia en el de Galleguillos para meterse en la de Valladolid. El *Éria* se origina en la Peña-Negra y descendiendo al término de Truchas, baña los de Castrocontrigo y San Esteban de Nogales por donde se dirige tambien á la de Valladolid.









# DIVISION CIVIL Y JUDICIAL.

PARTIDOS JUDICIALES, AYUNTAMIENTOS

## PARTIDO JUDICIAL

(AUDIENCIA DE LO CRIMINAL)

# Y JUDICIAL.

Y PUEBLOS DE QUE SE COMPONEN.

## DE ASTORGA.

(DE PONFERRADA.)

*Está situado este partido al Sur-Oeste de la provincia, á partir de la capital, y confina una extension superficial de 1.810'15 kilómetros cuadrados y se compone de 25 Ayuntamientos*

*con la de Zamora y los partidos de Ponferrada, Murias de Paredes, Leon y Bañeza: ocupa con 49.742 habitantes.*

AYUNTAMIENTOS.	PUEBLOS Y ENTIDADES (.) DE QUE SE COMPONEN.	Distancia en kilómetros á la capital		
		del Ayun- tamiento.	del partido.	de la provincia
ASTORGA.....	ASTORGA. C.....	»	»	39
	Antoñan del Valle. L.....	4'2	8'4	30'6
	BENAVIDES. V.....	»	11'1	27'9
BENAVIDES.....	Gualtáres. Al.....	1'4	11'1	28'8
	Quintanilla del Monte. Al.....	5'6	11'1	33'4
	Quintanilla del Valle. Al.....	2'8	8'4	30'6
	Vega de Antoñan. Al.....	2'1	8'4	30'6
	CARRIZO. V.....	»	22'3	22'3
	Huerga del Rio. L.....	2'8	22'3	22'3
CARRIZO.....	Milla del Rio (La). L.....	2'8	22'3	22'3
	Quiñones. L.....	2'8	22'3	22'3
	Villanueva de Carrizo. L.....	1'4	18'1	19'5
	CASTRILLO DE LOS POLVAZÁRES. L.....	»	5'6	44'6
CASTRILLO DE LOS POLVAZÁRES.....	Murias de Rechivaldo. L.....	1'4	2'8	43'2
	Santa Catalina. L.....	1'4	7'9	46
	Valdeviejas. L.....	1'4	1'4	41

CENSO DE POBLACION.			CULTO CATÓLICO. (.)							INSTRUCCION PRIMARIA. (.)							
Habitantes			Parroquias, sus categorías y dotaciones.							Escuelas, sus clases y dotaciones.							
Vecinos.	Domi- ciliados.	TOTAL.	Término.	Segundo ascenso.	Primer ascenso.	Entrada.	Rurales de primera.	Rurales de segunda.	Anexos.	Dotacion. Pesetas. Cts.	Elementales.		Incompletas.		Mixtas.		Dotacion. Pesetas. Cts.
											Niños	Niñas	Niños	Niñas	Elemen- tales.	Incom- pletas.	
1.165	3.584	<b>4.749</b>	A <sub>c</sub>	3A	»	»	»	»	2A <sub>c</sub>	11.900	1	1	»	»	»	»	3.250
92	266	358				A				1.062'50						1	500
250	657	907	A <sub>c</sub>							2.900	1	1					1.562'50
17	35	52			O					1.300							
74	202	276				A				1.062'50						1	500
76	189	265															
18	59	77															
527	1.408	<b>1.935</b>	1	»	1	2	»	»	»	6.325	1	1	»	»	»	2	2.562'50
219	485	704	1A <sub>c</sub>							2.650	1	1					1.562'50
20	43	63							2L	2.600						1	500
107	258	365	2L <sub>c</sub>														
24	60	84							2L								
40	158	198							1A	125							
410	1.004	<b>1.414</b>	2	»	»	»	»	»	3	5.375	1	1	»	»	»	1	2.062'50
137	385	522			A					1.437'50	1	1					1.562'50
63	182	245				A				1.050						1	500
75	180	255				A				1.050							
55	139	194					A			1.062'50							
330	886	<b>1.216</b>	»	»	1	2	1	»	»	4.600	1	1	»	»	»	1	2.062'50

Veg.<sup>o</sup> - 13  
8  
6  
16  
11  
12

Villad<sup>o</sup> - 10  
Veg.<sup>o</sup> - 134  
" - 16  
" - 14  
Villod<sup>o</sup> - 9

Astorga

(.) Véanse las advertencias.



AYUNTAMIENTOS.	PUEBLOS Y ENTIDADES DE QUE SE COMPONEN.	Distancia en kilómetros à la capital		
		del Ayuntamiento.	del partido.	de la provincia
HOSPITAL DE ÓRBIGO.....	HOSPITAL DE ÓRBIGO. V.....	»	11'1	27'8
	Puente de Órbigo. L.....	0'2	11'1	27'8
	Villablanca. cas. (Hospital).....	1	11'3	27'8
LUCILLO.....	Boisán. L.....	5'0	16'7	55'7
	Busnadiego. L.....	2'8	22'3	61'3
	Chana de Somoza. L.....	2'8	22'3	61'3
	Filiel. L.....	2'8	22'3	61'3
	LUCILLO. L.....	»	16'7	55'7
	Luyego. L.....	2'8	22'3	55'7
	Molinaferrera. L.....	5'6	25'1	61'3
	Piedrasálbas. L.....	5'6	22'3	61'3
	Pobladura de la Sierra. L.....	11'1	27'8	66'8
	Villalibre de Somoza. L.....	2'8	16'7	55'7
LLÁMAS DE LA RIBERA.....	LLÁMAS DE LA RIBERA. V.....	»	27'8	22'3
	Quintanilla de Sollámas. V.....	2'8	22'1	22'3
	San Roman de los Caballeros. L.....	1'4	20'1	22'3
	Villaviciosa de la Ribera. V.....	2'8	30'6	22'3
MAGÁZ.....	Banidódes. Al.....	2'8	8'3	40'4
	Benamarías. Al.....	1'4	8'3	39
	MAGÁZ. Al.....	»	8'3	39
	Porquero. Al.....	5'6	11'1	44'6
	Vega de Magáz.....	1'4	8'4	39
	Zácos. Al.....	2'8	7'1	41'8
OTERO DE ESCARPIZO.....	Brimeda. L.....	2'8	2'8	41'8
	Carneros. L.....	4'2	1'4	39
	Carrera de Otero (La).. L.....	2'3	5'6	44'6
	OTERO DE ESCARPIZO. V.....	»	5'6	44'6
	Sopeña de Carneros. L.....	4'2	1'4	39
	Villaobispo de Otero. L.....	1'4	5'6	41'8

CENSO DE POBLACION.			CULTO CATÓLICO.							INSTRUCCION PRIMARIA.								
Habitantes.			Parroquias, sus categorías y dotaciones.							Escuelas, sus clases y dotaciones.								
Vecinos.	Domi- ciliados.	TOTAL.	Termino.	Segundo ascenso.	Primer ascenso.	Entrada de primera.	Rurales de segunda.	Rurales Anexos.	Dotacion.		Elementales.		Incompletas.		Mixtas.		Dotacion.	
									Pesetas.	Cts.	Niños	Niñas	Niños	Niñas	Elemen- tales.	Incom- pletas.	Pesetas.	Cts.
174	464	638				A			1.200		1	1					1.562	50
27	59	86						A	950									
1	3	4																
202	526	728	»	»	»	1	»	1	2.150		1	1	»	»	»	»	1.562	50
63	206	269							700									
34	106	140							137'50									
49	147	196							700									
73	237	310			1A				1.400							1	625	
142	429	571				A			1.125		1	1					1.562	50
134	379	513				A			1.125		1	1					1.562	50
122	365	487			A				1.400								500	
61	223	284				2A			1.050									
53	193	246				A			1.050									
109	238	347				A			1.075							1	468	75
840	2.523	3.363	»	»	2	5	»	»	9.762'50		2	2	»	»	»	3	4.718	75
162	386	548							2.250		1	1					1.562	50
140	297	437			A				1.400							1	500	
65	184	249				A			1.050									
92	242	334				A			1.050							1	468	75
459	1.109	1.568	»	1	1	2	»	»	5.750		1	1	»	»	»	2	2.531	25
61	151	212				A			1.050								1	625
61	134	195															1	625
66	168	234					A		1.025									
55	161	216					A		1.025									
54	157	211						1Ac	700									
62	183	245				1A			1.050									
359	954	1.313	»	»	»	2	2	»	4.850		»	»	»	»	»	2	1.250	
77	244	321				A			1.437'50								1	625
42	138	180															1	500
42	113	155							700									
52	190	242			1A				1.362'50								1	625
27	92	119				A			1.050									
31	102	133																
271	879	1.150	»	»	2	1	»	»	4.550		»	»	»	»	»	3	1.750	

Vaquellina 3  
37

atº -19,5

atº 19,5

Villadango  
Vaquellina  
14  
12  
15  
16

Vega Mayor

atº Torja



AYUNTAMIENTOS.	PUEBLOS Y ENTIDADES DE QUE SE COMPONEN.	Distancia en kilómetros à la capital			
		del Ayun- tamiento.	del partido.	de la provincia	
PRADORREY	Bonillos. L.....	1'4	4'2	43'2	
	Brazuelo. L.....	1'4	6'9	46'9	
	Combárros. L.....	2'8	8'3	47'3	
	Ganso (El). L.....	8'3	11'1	50'1	
	PRADORREY. L.....	»	5'6	44'6	
	Quintanilla de Combárros. L.....	4'2	6'9	50'1	
	Requejo de Cepeda. B. de Pradorrey.....	0'7	5'6	44'6	
	Rodrigátos de la Obispalía. L.....	8'4	13'9	52'9	
	Veldedo. L.....	8'3	13'9	52'9	
	PRIARANZA DE LA VALDUERNA	PRIARANZA DE LA VALDUERNA, Ó DE SOMOZA. L....	»	13'9	52'9
Quintanilla de Somoza. L.....		4'1	16'7	55'7	
Tabuyo. L.....		5'5	13'9	52'9	
Villar de Golfer. L.....		2'8	13'9	52'9	
QUINTANA DEL CASTILLO		Ábano. L.....	2'8	22'3	41'8
	Castro de Cepeda. L.....	2'8	22'3	41'8	
	Donillas. Al.....	2'8	22'3	41'8	
	Escuredo. Al.....	5'6	25'1	36'2	
	Ferreras y Morriondo. L.....	8'3	22'3	33'4	
	Oliégos. L.....	2'8	25'1	41'7	
	Palaciosmil. L.....	3'7	22'3	39	
	QUINTANA DEL CASTILLO. V.....	»	22'3	33'4	
	Riofrío. L.....	11'1	22'3	33'4	
	San Feliz de las Lavanderas. L.....	5'5	25'1	36'2	
	Veguellina de Cepeda (La). L.....	2'8	22'3	41'8	
	Villameca. L.....	2'8	22'3	41'8	
	Villarmeriel. L.....	2'3	25'1	37'6	
	RABANAL DEL CAMINO	Andiñuela. L.....	4'2	16'7	55'7
		Argañoso. L.....	5'6	16'7	55'7
Foncebadon. L.....		5'5	22'3	61'3	
Labor de Rey. Al.....		8'3	22'3	66'8	
Maluenga (La). L.....		1'4	16'7	55'7	
Manjarin. L.....		8'3	22'3	66'8	
Prada de la Sierra.....		8'3	22'3	61'3	
RABANAL DEL CAMINO. L.....		»	16'7	55'7	

CENSO DE POBLACION.			CULTO CATÓLICO.							INSTRUCCION PRIMARIA.										
Habitantes.			Parroquias, sus categorías y dotaciones.							Escuelas, sus clases y dotaciones.										
Vecinos.	Domi- ciliados.	TOTAL.	Término.	Segundo ascenso.	Primer ascenso.	Entrada.	Rurales de primera.	Rurales de segunda.	Anexos.	Dotacion.		Elementales.		Incompletas.		Mixtas.		Dotacion.		
										Pesetas.	Cts.	Niños	Niñas	Niños	Niñas	Elemen- tales.	Incom- pletas.	Pesetas.	Cts.	
19	70	89																		
139	407	546			A					1.362'50									1	500
104	310	414				1A				1.050										
52	137	189				A				1.050										
44	129	173			A					1.362'50									1	625
33	112	145							1A	137'50										
20	81	101																		
14	55	69							2A	125										
54	165	219				2A				1.050										
479	1.466	1.945	»	»	2	3	»	»	2	6.137'50	»	»	»	»	»	»	»	2		2.687'50
144	378	522			A					1.412'50									1	1.562'50
122	332	454			2A					1.400									1	625
89	283	372				A				1.050										468'75
41	91	132					A			1.025										
396	1.084	1.480	»	»	2	1	1	»	»	4.887'50	»	»	»	»	»	»	»	2		2.656'25
42	115	157					A			1.025										
31	89	120				1A				1.050										
18	39	57							4A	137'50										
30	66	96							3A	137'50										
70	198	268					A			1.025								1		468'75
45	116	161							2A	137'50										
37	114	151								1.050										
81	225	306				A				1.050									1	625
54	166	220								1.025										
47	152	199							3A	1.050									1	468'75
42	107	149								1.050										
41	128	169							1A	137'50										
41	128	169				4A				1.050										
53	145	198				A				1.050										
591	1.660	2.251	»	»	»	7	2	»	4	9.925	»	»	»	»	»	»	»	3		1.562'50
102	221	323			A					1.425									1	500
25	77	102							1Ac	700										
49	129	178				A				1.050										
16	48	64								137'50										
34	106	140								137'50										
34	94	128					2A			1.025										
60	145	205					A			1.050										
77	199	276					A			1.062'50									1	625

Atorza

Atorza 215  
" 21  
" 23  
" 20

Andiñuela

Atorza 18  
16,5  
22,3  
23,6  
17  
25  
22  
19,5



AYUNTAMIENTOS.	PUEBLOS Y ENTIDADES DE QUE SE COMPONEN.	Distancia en kilómetros à la capital		
		del Ayun- tamiento.	del partido.	de la provincia
RABANAL DEL CAMINO.....	Rabanalviejo. L.....	1'4	16'7	55'7
	Vifórcos. L.....	5'6	13'9	52'9
SAN JUSTO DE LA VEGA.....	Celada. L.....	4'2	2'8	41'4
	Nistal. L.....	4'2	1'4	39
	SAN JUSTO DE LA VEGA. L.....	»	1'4	39
	San Roman de la Vega. L.....	1'4	1'4	39
SANTA COLOMBA DE SOMOZA.....	Múrias de Pedredo. L.....	2'8	13'9	52'9
	Pedredo. L.....	5'5	11'1	50'1
	San Martin del Agostedo. L.....	5'5	11'1	50'1
	SANTA COLOMBA DE SOMOZA. L.....	»	16'7	55'7
	Santa Marina de Somoza. L.....	1'4	20'9	57'1
	Tabladillo. L.....	1'4	18'1	57'1
	Turienzo de los Caballeros. V.....	1'4	18'1	57'1
	Valdemanzanas. L.....	1'4	18'1	57'1
	Villar de Ciervos. L.....	2'2	19'5	58'4
SANTA MARINA DEL REY.....	San Martin del Camino. L.....	1'4	19'5	20'9
	SANTA MARINA DEL REY. V.....	»	16'7	22'3
	Sardonedo. L.....	1'4	18'1	22'3
	Villamor de Orbigo. L.....	2'3	13'9	25'1
	Villavante. L.....	2'3	19'5	19'5
SANTIAGO MILLAS.....	Morales del Arcediano ó de Somoza. L.....	2'3	2'3	41'8
	Oteruelo. L.....	2'3	2'3	41'8
	Piedralba. L.....	2'3	2'3	41'8
	SANTIAGO MILLAS. L.....	»	5'5	44'6
TRUCHAS.....	Valdespino de Astorga. L.....	1'4	6'9	47'3
	Baillo. L.....	2'3	41'8	80'7
	Corporales de Cabrera. L.....	5'5	39	78
	Cuesta (La) L.....	1'4	36'2	75'2

CENSO DE POBLACION.			CULTO CATÓLICO.							INSTRUCCION PRIMARIA.								
Habitantes.			Parroquias, sus categorías y dotaciones.							Escuelas, sus clases y dotaciones.								
Vecinos.	Domi- ciliados.	TOTAL.	Término.	Segundo ascenso.	Primer ascenso.	Entrada. de primera.	Rurales de segunda.	Anexos.	Dotacion.		Elementales.		Incompletas.		Mixtas.		Dotacion.	
									Pesetas.	Cts.	Niños	Niñas	Niños	Niñas	Elemen- tales.	Incom- pletas.	Pesetas.	Cts.
32	85	117				3A			1.050									
74	183	257			1A				1.350							1		468'75
503	1.287	1.790	»	»	2	4	1	3	8.987'50	»	»	»	»	»	»	3		1.593'75
53	161	214							1.337'50									
149	395	544		A					1.625	1								1.562'50
301	770	1.071				A			1.200	1	1							2.062'50
172	496	668		A					1.625	1	1							1.562'50
675	1.822	2.497	»	2	1	1	»	»	5.787'50	3	2	»	»	»	»			5.187'50
81	249	330				A			1.050							1		500
39	105	144					A		1.025									
82	218	300				A			1.050							1		625
110	320	430				A			1.050									
42	122	164					A		1.025									
61	179	240				A			1.050									
87	233	320			A				1.375									
44	109	153					A		1.025							1		500
73	230	303				A			1.075									
619	1.765	2.384	»	»	1	5	3	»	9.725	»	»	»	»	»	»	3		1.625
77	224	301				A			1.050							1		500
213	534	747						A <sub>c</sub>	2.625	1	1							1.562'50
52	149	201					A		1.037'50									
104	271	375		A					1.725							1		500
64	177	241					A		1.025									
510	1.355	1.865	»	1	1	1	2	»	7.462'50	1	1	»	»	»	»	2		2.562'50
75	165	240				A			1.050									
60	164	224				A			1.050							1		500
50	144	194			A				1.337'50									
230	702	932			A <sub>c</sub>				2.000	1	1							1.562'50
169	491	660			A				1.400	1	1							1.562'50
584	1.666	2.250	»	»	3	2	2	»	6.837'50	2	2	»	»	»	»	1		3.625
47	147	194						1A <sub>c</sub>	700									
135	374	509		1A					1.587'50	1	1							1.562'50
44	119	163						2A <sub>c</sub>	700									

16.7  
14

astorga

astorga

Villadonga 5  
Veguella 8  
Villadonga 8  
Veguella 7

astorga

ast. 39  
4 36  
42



AYUNTAMIENTOS.	PUEBLOS Y ENTIDADES DE QUE SE COMPONEN.	Distancia en kilómetros á la capital		
		del Ayun- tamiento.	del partido.	de la provincia
TRÚCHAS.....	Cúnas. L.....	5'5	33'4	72'4
	Iruela. L.....	5'5	44'5	83'5
	Manzaneda de Cabrera. L.....	11'1	27'8	66'8
	Pózos. L.....	11'1	27'8	66'8
	Quintanilla de Yuso. L.....	5'6	33'4	72'4
	TRÚCHAS. L.....	»	39	78
	Truchillas. L.....	2'8	41'2	80'7
	Valdavidó. L.....	2'8	36'2	75'2
	Villar del Monte. L.....	8'3	30'6	69'6
	Villarino de Cabrera. L.....	8'3	47'3	86'3
TÚRCIA.....	Armellada. L.....	1'4	16'7	25'1
	Gavilanes. L.....	2'3	13'9	30'6
	Palazuelo de Órbigo. L.....	1'4	13'9	30'6
	TÚRCIA. L.....	»	15'2	27'8
VALDERREY.....	Barriéntos. L.....	2'3	5'5	36'2
	Bústos. L.....	1'4	5'5	40'4
	Carral y Villar. L.....	2'3	5'5	36'2
	Castrillo de las Piedras. L.....	2'3	5'6	36'2
	Cuevas. L.....	8'3	4'2	40'4
	Curillas. L.....	5'5	5'6	41'8
	Matanza. L.....	1'4	5'5	41'4
	Tejados. L.....	2'8	5'6	41'8
	VALDERREY. L.....	»	5'5	39
	VAL DE SAN LORENZO.....	Lagunas de Somoza. L.....	4'2	6'9
VAL DE SAN LORENZO. L.....		»	5'5	47'3
Val de San Roman. L.....		1'4	5'5	45'9
VILLAGATON.....	Balbuena de la Encomienda. L.....	1'5	17'1	47'6
	(Nistoso. B.....)	5'3	25'7	48
	Bárrios de Nistoso (Los).....	5	25'8	49'9
	(Villar. B.....)	5	25'4	47'5
	Brañuélas. L.....	3'6	20'7	52'9

CENSO DE POBLACION.			CULTO CATÓLICO.							INSTRUCCION PRIMARIA.										
Habitantes.			Parroquias, sus categorías y dotaciones.							Escuelas, sus clases y dotaciones.										
Vecinos.	Domi- ciliados.	TOTAL.	Término.	Segundo ascenso.	Primer ascenso.	Entrada.	de primera.	Rurales de segunda.	Rurales Anexos.	Dotacion.		Elementales.		Incompletas.		Mixtas.		Dotacion.		
										Pesetas.	Cts.	Niños	Niñas	Niños	Niñas	Elemen- tales.	Incom- pletas.	Pesetas.	Cts.	
83	230	313				A					1.050									
51	163	214				A					1.050									
84	169	253				A					1.087'50							1		468'75
71	179	250				A					1.050							1		468'75
85	204	289				A					1.050							1		468'75
76	240	316			2A						1.325							1		625
53	149	202				A					1.050									
74	213	287							2Ac		700									
44	142	186				A					1.050									
27	72	99						A			950									
874	2.401	3.275	»	1	1	7	»	1	3		13.350	1	1	»	»	»	3			3.125
165	447	612	O			A					1.975	1	1							1.562'50
86	200	286				A					1.375							1		500
55	114	169				A					1.075							1		625
105	274	379		O							1.575							1		625
411	1.035	1.446	1	1	1	1	»	»	»		6.000	1	1	»	»	»	2			2.687'50
87	256	343				A					1.362'50								1	500
62	177	239									1.050									
70	182	252									1.050									
73	201	274									1.050									
27	72	99							nA		137'50									
63	196	259									1.050							1		468'75
63	191	254							1A		137'50									
70	196	266									1.050							1		625
63	186	249				1A					1.050							1		625
578	1.657	2.235	»	»	1	6	»	»	2		7.937'50	»	»	»	»	»	3			1.593'75
109	310	419				A					1.400								1	625
286	687	973							1Ac		775	1	1						1	1.812'50
129	320	449			1A						1.675								1	625
524	1.317	1.841	»	1	1	»	»	»	1		3.850	1	1	»	»	»	2			3.062'50
11	30	41							4A		137'50									
61	136	197				2A					1.050								1	500
32	89	121							2Ac		700									
37	119	156							A		137'50									
93	250	343							4Ac		700									

Atorga 36  
45  
30  
30  
36  
42  
48  
42  
33  
46

Veguellina 14  
10  
11  
12

2,5 Castrillo Piedra 3  
25  
2  
6  
4  
4,5  
1,5

atorga

Brañuelo 7

1



AYUNTAMIENTOS.	PUEBLOS Y ENTIDADES DE QUE SE COMPONEN.	Distancia en kilómetros à la capital		
		del Ayun- tamiento.	del partido.	de la provincia
VILLAGATON.....	Culébros. L.....	3'5	19'4	45'8
	Manzanal del Puerto. L.....	5'9	22	55'6
	Montealegre. L.....	8	26'5	59'9
	Requejo y Corús. L.....	1'8	19'6	47'5
	Silva (La). B. de Montealegre.....	6'9	28'6	59'8
	Ucedo. L.....	5	19'5	53'5
	VILLAGATON. L.....	»	18,6	49'3
VILLAMEJIL.....	Castrillos de Cepeda. L.....	5'5	16'7	39
	Cogordéros. L.....	2'8	8'3	39
	Fontória de Cepeda. L.....	2'8	6'9	44'5
	Quintana de Fon. L.....	5'5	8'3	50'1
	Revilla. Al.....	5'6	8'3	50'1
	Suéros. L.....	2'8	22'3	36'2
	VILLAMEJIL. L.....	»	2'8	41'8
VILLAREJO DE ÓRBIGO.....	Estébanez y Calzada. L.....	2'8	8'3	33'4
	Veguellina de Órbigo. L.....	1'4	12'4	29'2
	VILLAREJO DE ÓRBIGO. L.....	»	11'1	29'2
	Villória de Órbigo. L.....	2'8	13'9	30'6
VILLÁRES DE ÓRBIGO.....	Moral de Órbigo. L.....	1'4	11'1	27'8
	San Feliz de Orbigo. L.....	1'4	11'1	27'8
	Santibañez de Valdeiglesias. L.....	1'4	13'9	30'6
	Valdeiglesias. Al.....	1'4	13'9	30'6
	VILLÁRES DE ÓRBIGO. L.....	»	11'1	27'8

CENSO DE POBLACION.			CULTO CATÓLICO.							INSTRUCCION PRIMARIA.									
Habitantes.			Parroquias, sus categorías y dotaciones.							Escuelas, sus clases y dotaciones.									
Vecinos.	Domi- ciliados.	TOTAL.	Término.	Segundo ascenso.	Primero ascenso.	Entrada de primera.	Rurales de segunda.	Rurales Anexos.	Dotacion.		Elementales.		Incompletas.		Mixtas.		Dotacion.		
									Pesetas.	Cts.	Niños	Niñas	Niños	Niñas	Elemen- tales.	Incom- pletas.	Pesetas.	Cts.	
51	146	197						3Ac	700										
43	128	171				A			1.000										
52	133	185					1A		1.050										
65	187	252			3A				1.350									1	500
29	81	110						1A	137'50										
52	167	219					A		950									1	625
71	194	265			4A				1.350										
597	1.660	2.257	»	»	2	2	1	1	6	9.262'50	»	»	»	»	»	»	3		1.625
53	126	179					A		1.025										
41	124	165			1A				1.650										
20	68	88						A	950										
29	98	127					2A		1.025										
11	39	50						2A	137'50										
101	302	403						A	1.362'50									1	468'75
52	157	209						1Ac	700									1	625
307	914	1.221	»	1	1	»	2	1	2	6.850	»	»	»	»	»	»	2		1.093'75
109	357	466						A	1.412'50									1	500
157	358	515						A	2.100	1	1								1.562'50
154	376	530						A	2.100	1	1								1.562'50
216	445	661						Ac	2.712'50	1	1								1.562'50
636	1.536	2.172	3	»	1	»	»	»	8.325	3	3	»	»	»	»	»	1		5.187'50
27	83	110					A		1.025										
87	214	301						A	1.725										
86	225	311						A	1.337'50									1	500
10	36	46																	
181	448	629						A	2.100	1	1								1.562'50
391	1.006	1.397	1	1	1	»	1	»	6.187'50	1	1	»	»	»	»	»	1		2.062'50

*6 Brañuelay 10*  
*La Granja 5*  
*Brañuelay 6*  
*La Granja 4*  
*Brañuelay 5*  
*" 4*  
  
*6 Vega Mayor 2,5*  
*" 3,5*  
*" 3*  
*" 2,5*  
*" 8*  
*" 4*  
  
*Veguella 4,5*  
*" 2,2*  
*" 3*  
  
*Veguella 5*  
*" 4,5*  
*" 5*  
*" 5*



# PARTIDO JUDICIAL DE BAÑEZA (LA).

(AUDIENCIA DE LO CRIMINAL DE LEON.)

*Al Sur-Oeste de la provincia y confina con la de Zamora y los partidos de Astorga, Valencia y en una pequeña línea con el de Leon: ocupa una extension superficial de 1.267'10 kilómetros cuadrados y se compone de 33 Ayuntamientos con 42.341 habitantes.*

AYUNTAMIENTOS.	PUEBLOS Y ENTIDADES DE QUE SE COMPONEN.	Distancia en kilómetros à la capital			CENSO DE POBLACION.			CULTO CATÓLICO.						INSTRUCCION PRIMARIA.										
		del Ayun- tamiento.	del partido.	de la provincia	Habitantes.			Parroquias, sus categorías y dotaciones.						Escuelas, sus clases y dotaciones.										
					Vecinos.	Domi- ciliados.	TOTAL.	Termino.	Segundo ascenso.	Primer ascenso.	Entrada.	de primera. Rurales	de segunda. Rurales	Anexos.	Dotacion.		Elementales.		Incompletas.		Mixtas.		Dotacion.	
Pesetas.	Cts.	Niños	Niñas	Niños	Niñas	Elemen- tales.	Incom- pletas.								Pesetas.	Cts.								
ALIJA DE LOS MELONES.....	ALIJA DE LOS MELONES. V.....	»	16'7	50'1	262	743	1.005			2 <sup>1</sup> A					3.187'50	1	1					2.062'50	<i>La Bañeza</i>	
	Bécares. Cas. (Alija).....	0'5	17'1	50'6	6	39	45					A			885						1	500		
	Naviáños. V.....	4'2	12'4	45'9	128	345	473			A					1.450									
	Nora (La). L.....	2'8	13'9	47'3	74	180	254								1 <sup>1</sup> A <sub>c</sub>	725								
	Ozaniego. Cas. (Alija).....	0'6	16'7	50'2	1	5	6																	
	Vizana (La). Cas. (Alija).....	0'6	16'9	50'2	3	10	13																	
					474	1.322	1.796	»	»	3	»	»	1	1	6.247'50	1	1	»	»	»	1	2.562'50		
AUDANZAS DEL VALLE.....	Antigua (La). L.....	2'8	22'3	43'2	54	140	194					A			1.137'50									<i>La Bañeza</i>
	AUDANZAS DEL VALLE. V.....	»	22'3	44'5	160	399	559					A			1.125	1			1			1.125		
	Cazanuécos. V.....	2'8	22'3	43'2	41	96	137						L		975									
	Grajal de la Ribera. V.....	1'4	22'3	44'6	108	283	391						A		1.125							1	500	
	Ribera de Grajal ó de la Polvorosa. L.....	4'2	22'3	44'5	78	186	264						A		1.087'50							1	500	
					441	1.104	1.545	»	»	»	4	1	»	»	5.450	1	»	»	1	»	2	2.125		
BAÑEZA (LA).....	BAÑEZA (LA). V.....	»	»	39	686	1.725	2.411								6.150	2	1					3.312'50		
	Sacaojos. L.....	1'4	1'4	39	34	77	111						A		950									
	San Mamet de la Vega. L.....	1'4	1'4	39	20	44	64						A		975									
	San Pelayo. Al.....	0'7	0'7	39'6	2	10	12																	
					742	1.856	2.598	»	2	»	»	»	2	»	8.075	2	1	»	»	»	»	3.312'50		
BERCIÁNOS DEL PÁRAMO.....	BERCIÁNOS DEL PÁRAMO. L.....	»	16'7	22'3	175	409	584					L			1.350	1	1					1.562'50		
	Villar del Yermo. L.....	2'8	19'5	25'6	100	242	342						L		1.000							1	500	
	Zuáres del Páramo. L.....	4'2	19'5	27'8	102	253	355						L		1.000									
					377	904	1.281	»	»	1	2	»	»	»	3.350	1	1	»	»	»	1	2.062'50		



AYUNTAMIENTOS.	PUEBLOS Y ENTIDADES DE QUE SE COMPONEN.	Distancia en kilómetros à la capital		
		del Ayun- tamiento.	del partido.	de la provincia
BUSTILLO DEL PÁRAMO.....	Acébes. L.....	2'8	11'1	22'3
	Antoñánes. L.....	1'4	11'1	22'3
	BUSTILLO DEL PÁRAMO. L.....	»	12'5	22'3
	Grisuela. L.....	1'4	11'1	22'3
	Matalóbos. L.....	1'4	11'4	22'3
	Milla del Páramo (La). L.....	2'8	13'9	19'5
	San Pedro de Pegas. Al.....	5'5	11'1	27'8
CASTRILLO DE LA VALDUERNA.....	CASTRILLO DE LA VALDUERNA. L.....	»	19'5	55'7
	Velilla de la Valduerna. L.....	1'4	19'5	55'7
CASTROCALBON.....	Calzada. L.....	1'4	12'5	51'5
	Castrocalbon. V.....	»	11'1	50'1
	Felecháres. L.....	2'8	13'9	52'9
	San Félix. L.....	1'4	12'5	51'4
CASTROCONTRIGO.....	CASTROCONTRIGO. V.....	»	25'1	64'1
	Morla. L.....	5'5	30'6	69'6
	Nogaréjas. L.....	2'8	22'3	61'3
	Pinilla. L.....	4'2	16'7	55'7
	Pobladura de Yuso. L.....	5'5	30'6	66'9
	Tornéros de la Valdería. L.....	2'8	27'8	66'8
CEBRÓNES DEL RIO.....	CEBRÓNES DEL RIO. L.....	»	5'5	39
	San Juan de Torres. L.....	1'4	5'5	39
	San Martín de Torres. L.....	1'4	2'8	39
DESTRIANA.....	DESTRIANA. V.....	»	16'7	50'1
	Robledino de la Valduerna. L.....	2'8	13'9	47'3
	Robledo de la Valduerna. L.....	1'4	13'9	50'1

CENSO DE POBLACION.			CULTO CATÓLICO.							INSTRUCCION PRIMARIA.									
Habitantes.			Parroquias, sus categorías y dotaciones.							Escuelas, sus clases y dotaciones.									
Vecinos.	Domi- ciliados.	TOTAL.	Término.	Segundo ascenso.	Primer ascenso.	Entrada.	Rurales de primera.	Rurales de segunda.	Anexos.	Dotacion. Pesetas. Cts.	Elementales.		Incompletas.		Mixtas.		Dotacion.		
											Niños	Niñas	Niños	Niñas	Elementales.	Incompletas.	Pesetas.	Cts.	
83	203	286				A				1.050									
52	147	199				A				1.050									
98	266	364			A					1.362'50							1		625
66	191	257				A				1.050							1		468'75
82	212	294				A				1.050									
39	94	133					A			1.025									
29	67	96						A		950									
449	1.180	1.629	»	»	1	4	1	1	»	7.537'50	»	»	»	»	»	»	2		1.093'75
131	362	493								1.437'50	1	1							1.562'50
58	129	187							1A	150									
189	491	680	»	»	1	»	»	»	1	1.587'50	1	1	»	»	»	»			1.562'50
49	138	187							1A	137'50									
247	661	908								1.137'50	1	1							1.562'50
92	252	344								1.050							1		500
69	191	260			1A					1.362'50									
457	1.242	1.699	»	»	1	2	»	»	1	3.687'50	1	1	»	»	»	»	1		2.062'50
224	653	877	A							2.150	1	1							1.562'50
50	157	207						A		1.025									
181	499	680		A						1.700	1	1							1.562'50
95	224	319			A					1.325							1		500
61	139	200				A				1.050									
106	281	387				A				1.325							1		500
717	1.953	2.670	1	1	2	1	1	»	»	8.575	2	2	»	»	»	»	2		4.125
93	235	328						A		1.125									1
60	160	220						A		1.050									1
76	200	276						A		1.125									1
229	595	824	»	»	»	3	»	»	»	3.300	»	»	»	»	»	»	2		1.093'75
362	880	1.242							Ac	2.100	1	1							2.062'50
64	151	215								700									
116	254	370	1A							2.075								1	500
542	1.285	1.827	1	»	1	»	»	»	1	4.875	1	1	»	»	»	»	1		2.562'50

La Bañes

La Bañes

La Bañes



AYUNTAMIENTOS.	PUEBLOS Y ENTIDADES DE QUE SE COMPONEN.	Distancia en kilómetros à la capital		
		del Ayun- tamiento.	del partido.	de la provincia
LAGUNADALGA.....	LAGUNADALGA. V.....	»	11'1	27'8
	San Pedro de las Dueñas. V.....	5'6	11'1	30'6
	Santa Cristina del Páramo. L.....	5'5	13'9	29'2
	Soguillo del Páramo. L.....	11'1	11'1	27'8
LAGUNA DE NEGRILLOS.....	Cabañeros. V.....	2'7	22'3	41'8
	Confórcos. L.....	2'8	22'3	39
	LAGUNA DE NEGRILLOS. V.....	»	22'3	39
	San Salvador de Negrillos. L.....	1'4	22'3	39
	Villamor de Laguna. L.....	4'2	22'4	43'2
PALÁCIOS DE LA VALDUERNA.....	PALÁCIOS DE LA VALDUERNA. V.....	»	4'1	43'3
	Rivas de la Valduerna. L.....	2'7	2'8	44'6
POBLADURA DE PELAYO GARCIA.....	POBLADURA DE PELAYO GARCIA. V.....	»	16'7	30'6
POZUELO DEL PÁRAMO.....	Altozar de la Encomienda. V.....	2'7	19'5	50'1
	POZUELO DEL PÁRAMO. V.....	»	19'5	47'3
	Salúdes de Castroponce. V.....	2'7	22'3	47'2
QUINTANA DEL MARCO.....	Genestácio. L.....	2'8	11'1	44'5
	QUINTANA DEL MARCO. V.....	»	8'4	44'6
QUINTANA Y CONGOSTO.....	Herréros de Jamúz. L.....	2'8	8'3	47'3
	Palácios de Jamúz. L.....	2'7	13'9	52'9
	QUINTANA Y CONGOSTO. L.....	»	11'1	50'1
	Quintanilla de Flórez. L.....	2'8	16'7	55'7
	Tabuyuelo. L.....	2'8	8'3	47'3
	Tornéros de Jamúz. L.....	8'3	13'9	58'4

CENSO DE POBLACION.			CULTO CATÓLICO.						INSTRUCCION PRIMARIA.										
Habitantes			Parroquias, sus categorías y dotaciones.						Escuelas, sus clases y dotaciones.										
Vecinos.	Domi- ciliados.	TOTAL.	Término.	Segundo ascenso.	Primer ascenso.	Entrada.	Rurales de primera.	Rurales de segunda.	Anexos.	Dotacion.		Elementales.		Incompletas.		Mixtas.		Dotacion.	
										Pesetas.	Cts.	Niños	Niñas	Niños	Niñas	Elemen- tales.	Incom- pletas.	Pesetas.	Cts.
192	423	615				A				1.137'50		1						1.125	
123	235	358				A				1.075								468'75	
7	30	37					L			975									
60	130	190				A				1.050									
382	818	1.200	»	»	»	3	1	»	»	4.237'50	1	»	»	1	»	1	»	1	1.593'75
45	115	160				A				1.050									
24	59	83						A		950									
445	918	1.363				Ac				2.050	1	1							2.306'25
13	28	41						A		950									
39	99	138					A			1.037'50									
566	1.219	1.785	»	»	»	2	1	2	»	6.037'50	1	1	»	»	»	»	»	»	2.306'25
150	356	506				2A				2.337'50	1	1							1.562'50
67	155	222				A				1.050									
217	511	728	»	»	»	3*	»	»	»	3.387'50	1	1	»	»	»	»	»	»	1.562'50
225	488	713	L							1.999	1	1	»	»	»	»	»	»	1.562'50
111	282	393							nAc	725								1	500
92	268	360				A				1.087'50								1	625
188	462	650				A				1.125	1			1					1.125
391	1.012	1.403	»	»	»	2	»	»	1	2.937'50	1	»	»	1	»	2	»	»	2.250
70	263	333				A				1.075									
159	430	589				2A				2.312'50	1	1							1.562'50
229	693	922	»	»	»	3	»	»	»	3.387'50	1	1	»	»	»	»	»	»	1.562'50
61	180	241				1A				1.050								1	468'75
74	213	287				A				1.050								1	500
99	254	353				A				1.062'50								1	625
46	166	212				A				1.050									
16	54	70							1A	137'50									
43	121	164					A			1.025									
339	988	1.327	»	»	»	4	1	»	1	5.375	»	»	»	»	»	»	»	3	1.593'75

La Bañez

La Bañez



AYUNTAMIENTOS.	PUEBLOS Y ENTIDADES DE QUE SE COMPONEN.	Distancia en kilómetros à la capital		
		del Ayun- tamiento.	del partido.	de la provincia
REGUERAS DE ARRIBA.....	Regueras de Abajo. L.....	1'4	2'8	36'2
	Regueras de Arriba. V.....	»	2'8	36'3
RIEGO DE LA VEGA.....	Castrotierra de la Valduerna. L.....	2'8	5'5	41'8
	RIEGO DE LA VEGA. V.....	»	8'3	39
	San Feliz de la Vega. L.....	2'7	11'1	38'9
	Toral de Fondo. L.....	5'5	5'6	39
	Toralino de Fondo. L.....	1'4	9'7	39
	Valle de la Valduerna. L.....	2'8	5'6	41'7
ROPERUELOS DEL PÁRAMO.....	Villarnera. L.....	2'8	8'3	39
	Mestájas y Villar (El). Cas.....	2'7	5'5	39
	Móscas del Páramo. L.....	2'8	5'6	39
	ROPERUELOS DEL PÁRAMO. L.....	»	11'1	39
SAN ADRIAN DEL VALLE.....	Valcabado del Páramo. L.....	2'8	8'4	40'4
	SAN ADRIAN DEL VALLE. V.....	»	25'1	48'7
SAN CRISTÓBAL DE LA POLANtera,....	Matilla de la Vega. L.....	1'4	11'1	33'4
	Posadilla de la Vega. L.....	1'4	11'1	33'4
	SAN CRISTÓBAL DE LA POLANtera. L.....	»	11'1	33'5
	San Roman el Antiguo. Al. (•).....	1'4	11'1	33'5
	Seisón. L.....	1'4	11'1	33'4
	Veguellina de Fondo. L.....	1'4	11'1	33'4
	Villagarcía de la Vega. L.....	1'4	11'1	33'4
	Villamediana. L.....	1'4	11'2	33'5
SAN ESTÉBAN DE NOGALES.....	SAN ESTÉBAN DE NOGALES. V.....	»	16'7	55'7
	Santa María de Nogales. Cas. Granja modelo....	0'6	17'2	55'7

CENSO DE POBLACION.			CULTO CATÓLICO.							INSTRUCCION PRIMARIA.									
Habitantes.			Parroquias, sus categorías y dotaciones.							Escuelas, sus clases y dotaciones.									
Vecinos.	Domi- ciliados.	TOTAL.	Término.	Segundo ascenso.	Primer ascenso.	Entrada.	Rurales de primera.	Rurales de segunda.	Anexos.	Dotacion.		Elementales.		Incompletas.		Mixtas.		Dotacion.	
										Pesetas.	Cts.	Niños	Niñas	Niños	Niñas	Elemen- tales.	Incom- pletas.	Pesetas.	Cts.
52	116	168				A				1.050									
94	229	323			A					1.375								1	625
146	345	491	»	»	1	1	»	»	»	2.425	»	»	»	»	»	»	1	625	
88	273	361			1A					1.500								1	468'75
111	350	461			A					1.400								1	625
34	107	141						A		950									
74	223	297				A				1.050								1	468'75
43	137	180				A				1.050									
28	92	120							1Ac	700									
34	114	148					A			1.025									
412	1.296	1.708	»	»	2	2	1	1	1	7.675	»	»	»	»	»	»	3	1.562'50	
5	10	15							A	937'50									
66	191	257				A				1.075									
118	299	417				A				1.075								1	625
93	245	338				A				1.087'50								1	500
282	745	1.027	»	»	»	3	»	1	»	4.175	»	»	»	»	»	»	2	1.125	
212	519	731					A			1.150	1	1	»	»	»	»			1.562'50
54	142	196																	
98	247	345					2A			2.225								1	500
123	337	460								1.725								1	625
2	3	5	Ac							2.675									
37	83	120																	
75	195	270																	
52	145	197					A			1.050								1	468'75
36	96	132																	
477	1.248	1.725	1	1	»	3	»	»	»	7.675	»	»	»	»	»	»	3	1.593'75	
274	583	857					A			1.175	1	1							1.562'50
1	15	16																	
275	598	873	»	»	»	1	»	»	»	1.175	1	1	»	»	»	»	»	»	1.562'50

La Bañera

La Bañera

La Bañera

La Bañera

La Bañera



AYUNTAMIENTOS.	PUEBLOS Y ENTIDADES DE QUE SE COMPONEN.	Distancia en kilómetros à la capital		
		del Ayun- tamiento.	del partido.	de la provincia
SAN PEDRO BERCÍANOS.....	Mata del Páramo (La). L.....	2'8	16'7	22'3
	SAN PEDRO BERCÍANOS. L.....	»	16'7	22'3
SANTA ELENA DE JAMÚZ.....	Giménez de Jamúz. L.....	5'5	4'2	40'4
	SANTA ELENA DE JAMÚZ. L.....	»	4'2	41'2
	Villanueva de Jamúz. L.....	2'8	6'9	41'8
SANTA MARÍA DE LA ISLA.....	San Martín de la Isla. L.....	0'5	5'6	39
	SANTA MARÍA DE LA ISLA. L.....	»	5'5	39
	Santibáñez de la Isla. L.....	4'2	11'1	33'4
SANTA MARÍA DEL PÁRAMO.....	SANTA MARÍA DEL PÁRAMO. V.....	»	11'1	27'8
SOTO DE LA VEGA.....	Alcaidón. Al.....	0'6	2'9	38'9
	Huerga de Garabálles. L.....	1'4	2'8	39
	Oteruelo de la Vega. Al.....	1'4	4'2	39
	Requejo de la Vega. L.....	1'4	1'4	39
	Santa Colomba de la Vega. L.....	1'4	2'8	39
	SOTO DE LA VEGA. L.....	»	2'8	39
	Vecilla de la Vega. L.....	1'4	4'2	39
URDIÁLES DEL PÁRAMO.....	Bárrio de Urdiales. L.....	0'4	11'1	27'8
	Mansilla del Páramo. L.....	2'8	11'1	27'8
	URDIÁLES DEL PÁRAMO. L.....	»	11'1	27'8
	Villarrin del Páramo. L.....	4'2	11'1	27'8
VALDEFUENTES DEL PÁRAMO.....	Azáres del Páramo. L.....	2'8	33'4	33'4
	VALDEFUENTES DEL PÁRAMO. L.....	»	33'4	33'4

CENSO DE POBLACION.			CULTO CATÓLICO.							INSTRUCCION PRIMARIA.									
Habitantes.			Parroquias, sus categorías y dotaciones.							Escuelas, sus clases y dotaciones.									
Vecinos.	Domi- ciliados.	TOTAL.	Término.	Segundo ascenso.	Primer ascenso.	Entrada.	Rurales de primera.	Rurales de segunda.	Anexos.	Dotacion.		Elementales.		Incompletas.		Mixtas.		Dotacion.	
										Pesetas.	Cts.	Niños	Niñas	Niños	Niñas	Elemen- tales.	Incom- pletas.	Pesetas.	Cts.
68	155	223			L					1.275									
87	186	273	L							1.948							1		625
155	341	496	1	»	1	»	»	»	»	3.223	»	»	»	»	»	»	1		625
154	409	563			A					1.412'50	1	1							1.562'50
95	248	343			A					1.400							1		625
131	336	467		A						1.725							1		468'75
380	993	1.373	»	1	2	»	»	»	»	4.537'50	1	1	»	»	»	»	2		2.656'25
43	117	160					A			1.087'50									
81	248	329				A				1.112'50	1			1					1.125
101	251	352			A					1.400									
225	616	841	»	»	1	1	1	»	»	3.600	1	»	»	1	»	»			1.125
327	873	1.200	»	»	»	A	»	»	»	1.275	1	1	»	»	»	»			2.062'50
2	4	6																	
185	453	638	A <sub>c</sub>							2.700	1	1					1		1.562'50
47	109	156																	500
68	169	237			A					1.362'50									
120	299	419			A					1.437'50							1		468'75
154	372	526			A					1.475	1	1							1.562'50
53	114	167			A					1.437'50									
629	1.520	2.149	1	»	4	»	»	»	»	8.412'50	2	2	»	»	»	»	2		4.093'75
46	98	144						A		925									
102	295	397				A				1.075							1		468'75
101	229	330				A				1.125							1		625
43	108	151					L			975									
292	730	1.022	»	»	»	2	1	1	»	4.100	»	»	»	»	»	»	2		1.093'75
42	114	156				A				1.050									
96	221	317				A				1.087'50							1		625
138	335	473	»	»	»	2	»	»	»	2.137'50	»	»	»	»	»	»	1		625

La Banera

La Banera

La Banera



AYUNTAMIENTOS.	PUEBLOS Y ENTIDADES DE QUE SE COMPONEN.	Distancia en kilómetros à la capital		
		del Ayun- tamiento.	del partido.	de la provincia
VILLAMONTÁN DE LA VALDUERNA.....	Fresno de la Valduerna. L.....	1'4	8'3	41'8
	Miñambres. L.....	1'4	4'2	44'6
	Posada y Torre de la Valduerna. L.....	1'4	5'5	44'6
	Redelga de la Valduerna. L.....	1'4	4'2	44'6
	Villalis. L.....	1'4	6'9	44'6
	VILLAMONTÁN DE LA VALDUERNA. L.....	»	5'5	44'6
VILLAZALA.....	Castrillo de San Pelayo. L.....	5'5	11'1	27'8
	Hinojo. Cas.....	0'3	5'5	33'4
	Huerga de Frailes. L.....	2'8	11'1	27'8
	San Pelayo. L.....	0'7	5'7	33'5
	Santa Marinica. L.....	0'5	8'3	30'6
	Valdesandinas. L.....	1'4	4'2	33'4
	VILLAZALA. V.....	»	5'5	33'4
ZÓTES DEL PÁRAMO.....	Villaestrigo. L.....	2'8	11'1	36'2
	Zambroncinos. L.....	2'8	11'1	30'6
	ZÓTES DEL PÁRAMO. L.....	»	11'1	33'4

CENSO DE POBLACION.			CULTO CATÓLICO.							INSTRUCCION PRIMARIA.									
Habitantes.			Parroquias, sus categorías y dotaciones.							Escuelas, sus clases y dotaciones.									
Vecinos.	Domi- ciliados.	TOTAL.	Término.	Segundo ascenso.	Primer ascenso.	Entrada.	de primera. Rurales	de segunda. Rurales	Anexos.	Dotacion.		Elementales.		Incompletas.		Mixtas.		Dotacion.	
										Pesetas.	Cts.	Niños	Niñas	Niños	Niñas	Elemen- tales.	Incom- pletas.	Pesetas.	Cts.
66	159	225				A				1.100							1	500	
98	253	351				A				1.062'50							1	500	
59	148	207					A			1.025								1	500
43	109	152						A		950									
84	208	292				A				1.050									
65	141	206				A				1.050							1	625	
415	1.018	1.433	»	»	»	4	1	1	»	6.237'50	»	»	»	»	»	»	3	1.625	
13	38	51						1A		950									
1	6	7																1	468'75
72	198	270				A				1.050									
11	28	39							1A	62'50									
29	68	97					A			1.025								1	625
87	245	332				A	A			1.150								1	625
55	163	218				A				1.087'50								1	625
268	746	1.014	»	»	»	3	1	1	1	5.325	»	»	»	»	»	»	3	1.718'75	
78	210	288				A				1.062'50								1	468'75
98	183	281				A				1.112'50								1	625
189	400	589				A				1.137'50	1	1							1.562'50
365	793	1.158	»	»	»	3	»	»	»	3.312'50	1	1	»	»	»	»	2	2.656'25	

La Panera



# PARTIDO JUDICIAL DE LEÓN.

(AUDIENCIA DE LO CRIMINAL DE LEÓN.)

Situado en el centro de la provincia, y confina con los de Astorga, Murias, La Vecilla, ocupa una extension superficial de 1.452'12 kilómetros cuadrados, y se compone de 23 Ayuntamientos

Riaño en muy corta extension, Sahagun, Valencia y en una pequeña parte con el de La Bañeza: mientos con 45.489 habitantes.

AYUNTAMIENTOS.	PUEBLOS Y ENTIDADES DE QUE SE COMPONEN.	Distancia en kilómetros á la capital		
		del Ayuntamiento.	del partido.	de la provincia
ARMÚNIA.....	ARMÚNIA. L.....	»	2'8	2'8
	Oteruelo de la Valdoncina. L.....	1'3	2'8	2'8
	Trobajo del Cerecedo. L.....	1'3	2'8	2'8
CARROCERA.....	Benllera. L.....	2'7	22'2	22'2
	CARROCERA. Al.....	»	25'1	25'1
	Cuevas de Viñayo. Al.....	5'5	27'8	27'8
	Otero de las Dueñas. L.....	5'5	27'8	27'8
	Piedrasecha. Al.....	5'5	27'8	27'8
	Santiago de las Villas. L.....	2'7	25'1	25'1
CIMÁNES DEL TEJAR.....	Viñayo. L.....	4'1	25'1	25'1
	Alcoba. L.....	5'3	22'3	22'3
	Azadon. L.....	1'3	22'3	22'3
	CIMÁNES DEL TEJAR. L.....	»	22'3	22'3
	Secarejo. L.....	2'7	22'3	22'3
	Velilla de la Reina. L.....	5'3	19'5	19'5
CUÁDROS.....	Villarroquel. L.....	4'1	22'3	22'3
	Cabanillas de la Jurisdiccion. L.....	5'3	8'3	8'3
	Campo y Santibáñez. L.....	2'3	8'3	8'3
	Cascantes. L.....	5'3	16'7	16'7

CENSO DE POBLACION.			CULTO CATÓLICO.							INSTRUCCION PRIMARIA.									
Habitantes.			Parroquias, sus categorías y dotaciones.							Escuelas, sus clases y dotaciones									
Vecinos.	Domi- ciliados.	TOTAL.	Término.	Segundo ascenso.	Primero ascenso.	Entrada.	Rurales de primera.	Rurales de segunda.	Anexos.	Dotacion.		Elementales.		Incompletas.		Mixtas.		Dotacion.	
										Pesetas.	Cts.	Niños	Niñas	Niños	Niñas	Elemen- tales.	Incom- pletas.	Pesetas.	Cts.
121	336	457		L						1.549							1	625	
52	154	206					L			975								1	500
75	174	249		L						1.525								1	500
248	664	912	»	2	»	»	1	»	»	4.049	»	»	»	»	»	»	2	1.125	
51	176	227				L				1.325								1	625
29	103	132				10				1.150								1	625
14	43	57							10	1.000								1	500
40	161	201					O			1.025									
18	69	87					O			975									
50	145	195					L			1.025									
46	123	169					O			1.025									
248	820	1.068	»	»	1	3	2	»	1	6.500	»	»	»	»	»	»	2	1.125	
50	130	180				A				1.050									
47	117	164					A			1.037'50								1	625
58	136	194					A			1.075									
40	122	162					O			1.025									
93	272	365					L			1.075								1	468'75
31	84	115					O			1.025									
319	861	1.180	»	»	»	5	1	»	»	6.287'50	»	»	»	»	»	»	2	1.093'75	
37	99	136						L		975								1	500
126	297	423	L							1.975									
48	113	161					O			1.300									

Villad! - 7  
14  
13  
16  
5  
18



AYUNTAMIENTOS.	PUEBLOS Y ENTIDADES DE QUE SE COMPONEN.	Distancia en kilómetros à la capital		
		del Ayun- tamiento.	del partido.	de la provincia
CUÁDROS.....	CUÁDROS. L.....	»	11'1	11'1
	Lorenzana. L.....	2'7	5'5	5'5
	Seca (La). L.....	5'7	16'7	16'7
	Valsemana de Alba. L.....	5'4	13'9	13'9
CHÓZAS DE ABAJO.....	Antímio de Arriba. L.....	2'7	9'7	9'7
	Ardoncino, ó Ardonciano. L.....	3'4	16'7	16'7
	Banúncias. L.....	2'7	16'7	16'7
	Cembráns. L.....	5'0	8'3	8'3
	CHÓZAS DE ABAJO. L.....	»	11'1	11'1
	Chózas de Arriba. L.....	0'6	11'1	11'1
	Méizara. L.....	4'5	16'7	16'7
	Mozóndiga. L.....	2'7	13'9	13'9
GARRÁFE DE TORIO.....	Villar de Mazarife. L.....	2'7	13'9	13'9
	Abadengo de Torio. L.....	2'7	13'9	13'9
	Flecha de Torio (La). Al.....	0'8	16'7	16'7
	Fontáns de Torio. Al.....	2'7	19'5	19'5
	GARRÁFE DE TORIO. L.....	»	16'7	16'7
	Manzaneda de Torio. L.....	2'7	16'7	16'7
	Matueca de Torio. L.....	5'5	22'3	22'3
	Palácio de Torio. L.....	2'7	13'9	13'9
	Palazuelo de Torio. L.....	2'7	13'9	13'9
	Pedrun de Torio. L.....	5'5	22'3	22'3
	Riosequino de Torio. L.....	5'5	11'1	11'1
	Ruiforco de Torio. L.....	0'8	16'7	16'7
	San Feliz de Torio. L.....	5'5	11'1	11'1
	Valderilla de Torio. Al.....	1'3	16'7	16'7
Ventas de la Tuerta. Cas. (Riosequino).....	8'3	13'9	13'9	
VILLAVERDE DE TORIO.....	Villaverde de Abajo. L.....	5'5	11'1	11'1
	Villaverde de Arriba. L.....	5'5	11'1	11'1
	Cañizal. Al.....	6'9	22'3	22'3
	Carbajal de Rueda. L.....	4'3	23'6	23'6
GRADÉFES.....	Casasola. Al.....	8'3	22'3	22'3
	Cifuéntes de Rueda. L.....	5'5	22'3	22'3

CENSO DE POBLACION.			CULTO CATÓLICO.							INSTRUCCION PRIMARIA.									
Habitantes.			Parroquias, sus categorías y dotaciones.							Escuelas, sus clases y dotaciones.									
Vecinos.	Domi- ciliados.	TOTAL.	Termino.	Segundo ascenso.	Primer ascenso.	Entrada.	Rurales de primera.	Rurales de segunda.	Anexos.	Dotacion.		Elementales.		Incompletas.		Mixtas.		Dotacion.	
										Pesetas.	Cts.	Niños	Niñas	Niños	Niñas	Elemen- tales.	Incom- pletas.	Pesetas.	Cts.
145	386	531	L							1.999		1	1						1.562'50
57	181	238		L						1.525								1	500
56	169	225			O					1.300									
18	60	78				O				1.000									
487	1.305	1.792	2	1	2	1	1	»	»	10.074		1	1	»	»	»	2		2.562'50
94	271	365				L				1.000								1	500
46	165	211							nL	1.275									
78	244	322								1.000									
57	164	221								1.275								1	625
56	179	235				L				1.000									
70	215	285								975									
43	127	170					L			1.000									
51	163	214								1.275								1	500
91	290	381				L				1.000									
586	1.818	2.404	»	»	3	4	1	»	1	8.800		»	»	»	»	»	3		1.625
17	59	76							4L										
5	15	20							3L										
17	55	72								975									
61	188	249								1.075								1	625
55	179	234								1.000									
40	108	148								1.275									
45	142	187								1.275								1	500
38	98	136								1.350									
59	186	245																1	625
58	177	235																1	500
33	98	131								1.050									
50	149	199								1.000								1	684'37
15	48	63																	
1	6	7																	
28	83	111																	
28	77	105								1.000								1	500
550	1.668	2.218	»	»	4	5	1	1	4	10.000		»	»	»	»	»	6		3.434'37
13	32	45							nL										
45	111	156								1.275									
28	85	113								900									
69	211	280		L						1.549								1	468'75

Torneros 4.



AYUNTAMIENTOS.	PUEBLOS Y ENTIDADES DE QUE SE COMPONEN.	Distancia en kilómetros à la capital		
		del Ayuntam. tamiento.	del partido.	de la provincia
	Garfín. L.....	4'2	27'8	27'8
	GRADÉFES. V.....	»	27'8	27'8
	Mellánzos. Al.....	2'7	16'7	16'7
	Nava de los Caballeros. L.....	2'3	27'8	27'8
	Rueda del Almirante. L.....	8'5	22'3	22'3
	San Bartolomé de Rueda. L.....	5'5	27'8	27'8
	Santa Olaja de Eslonza. L.....	11'1	16'7	16'7
	Santibáñez de Rueda. L.....	5'6	33'4	33'4
X GRADÉFES.....	Valdealcon. L.....	2'7	27'8	27'8
	Valdealiso. L.....	11'1	22'3	22'3
	Val de San Miguel de Escalada. L.....	11'1	19'5	19'5
	Val de San Pedro de Eslonza. L.....	11'1	16'7	16'7
	Valduviego. L.....	13'9	22'3	22'3
	Valporquero de Rueda. L.....	6'9	27'8	27'8
	Villacidayo. L.....	2'7	30'6	30'6
	Villanofar. L.....	2'7	30'6	30'6
	Villarmún. B. de Val de San Pedro.....	12'5	16'7	16'7
	Villarratel. L.....	11'1	22'3	22'3
LEÓN.....	LEÓN. C.....	»	»	»
	Puente del Castro. B. de Leon.....	2'5	2'5	2'5
MANSILLA DE LAS MÚLAS.....	Cénia (La). Cas. (Villómar).....	7	25'1	25'1
	MANSILLA DE LAS MÚLAS. V.....	»	19'5	19'5
	Matamoral. Cas. (Villómar).....	8'3	25'1	25'1
	Villómar. L.....	8'3	25'1	25'1
MANSILLA MAYOR.....	MANSILLA MAYOR. L.....	»	16'7	16'7
	Nogáles. Al.....	1'3	16'7	16'7
	Villamóros de Mansilla. L.....	2'7	13'9	13'9
	Villaverde de Sandoval. L.....	2'7	16'7	16'7

CENSO DE POBLACION.			CULTO CATÓLICO.							INSTRUCCION PRIMARIA.									
Habitantes.			Parroquias, sus categorías y dotaciones.							Escuelas, sus clases y dotaciones.									
Vecinos.	Domi- ciliados.	TOTAL.	Término.	Segundo ascenso.	Primer ascenso.	Entrada.	Rurales de primera.	Rurales de segunda.	Anexos.	Dotacion.		Elementales.		Incompletas.		Mixtas.		Dotacion.	
										Pesetas.	Cts.	Niños	Niñas	Niños	Niñas	Elemen- tales.	Incom- pletas.	Pesetas.	Cts.
65	164	229			L					1.275									
88	217	305		L				L		1.573							1		625
31	87	118								900									
42	111	153			L					1.275									
37	110	147					L			975									
44	135	179			L					1.275									
22	56	78				L				1.024									
71	185	256		L						1.525							1		500
44	134	178					L			975									
53	156	209					L			975									
44	136	180	1L						1L	3.900								1	625
35	92	127								1.275								1	500
80	188	268						L		1.275								1	500
62	157	219			L					1.025									
38	105	143					L			1.275									
49	131	180			L					900									
11	31	42						L		900									
23	68	91						L		900									
994	2.702	3.696	1	3	7	1	4	4	2	24.046	»	»	»	»	»	»	6		3.218'75
2.799	8.514	11.313	8L <sub>c</sub>	L		2L		L		26.063	1	2						(.)	9.802'50
150	359	509	L							2.149		1	1						1.802'50
2.949	8.873	11.822	9	1	»	2	»	1	»	28.212	1	3	1	»	»	»	»	»	11.605
2	8	10																	
307	795	1.102	L			L				3.446	1	1							2.062'50
3	9	12						L		975									
35	99	134																	
347	911	1.258	1	»	»	1	»	1	»	4.421	1	1	»	»	»	»	»	»	2.062'50
58	190	248			1L				1L	1.648								1	625
7	20	27																	
36	107	143					L			1.023									
41	137	178					L			975									
142	454	596	»	1	»	»	2	»	1	3.646	»	»	»	»	»	»	1		625



AYUNTAMIENTOS.	PUEBLOS Y ENTIDADES DE QUE SE COMPONEN.	Distancia en kilómetros á la capital		
		del Ayun- tamiento.	del partido.	de la provincia
ONZONILLA	Antímio de Abajo. L.....	2'7	8'5	8'3
	ONZONILLA. L.....	»	5'5	5'5
	Sotico. Al.....	2	5'5	5'5
	Tornéros de la Jurisdiccion. L.....	1'3	5'5	5'5
	Vilecha. L.....	1'3	5'5	5'5
	Viloria de la Jurisdiccion. L.....	2'7	8'3	8'3
RIOSECO DE TÁPIA	Camposagrado. Cas.....	5'5	22'3	22'3
	Espinosa de la Ribera. V.....	2'7	22'3	22'3
	RIOSECO DE TÁPIA. V.....	»	22'3	22'3
	Tápiá de la Ribera. L.....	2'7	22'3	22'3
SAN ANDRÉS DEL RABANEDO	Ferral de Bernesga. L.....	2'7	5'5	5'5
	SAN ANDRÉS DEL RABANEDO. L.....	»	2'7	2'7
	Trobajo del Camino. L.....	2'7	2'7	2'7
	Villabalter. L.....	1'4	2'7	2'7
SANTOVÉNIA DE LA VALDONCINA	Quintana de Raneros. L.....	2'6	6'9	6'9
	Rivaseca. Al.....	2'7	5'5	5'5
	SANTOVÉNIA DE LA VALDONCINA. L.....	»	8'3	8'3
	Villacedré. L.....	2'7	2'7	2'7
	Villanueva del Carnero. L.....	2'7	6'9	6'9
SARIÉGOS	Azadinos. L.....	2'7	4'2	4'2
	Carbajal de la Legua. L.....	2'7	5'5	5'5
	Pobladura de Bernesga. Al.....	1'6	5'5	5'5
	SARIÉGOS. L.....	»	5'5	5'5
	Valle. B. de Carbajal.....	2'7	5'5	5'5
VALDEFRESNO	Arcahueja. L.....	2'7	5'5	5'5
	Carbajosa. Al.....	5'5	8'3	8'3
	Corbillos de la Sobarriba. L.....	2'7	5'5	5'5
	Golpejar de la Sobarriba. L.....	1'3	5'5	5'5

CENSO DE POBLACION.			CULTO CATÓLICO.								INSTRUCCION PRIMARIA.								
Habitantes.			Parroquias, sus categorías y dotaciones.								Escuelas, sus clases y dotaciones.								
Vecinos.	Domi- ciliados.	TOTAL.	Termino.	Segundo ascenso.	Primer ascenso.	Entrada.	Rurales de primera.	Rurales de segunda.	Anexos.	Dotacion. Pesetas. Cts.	Elementales.		Incompletas.		Mixtas.		Dotacion. Pesetas. Cts.		
											Niños	Niñas	Niños	Niñas	Elemen- tales.	Incom- pletas.			
43	102	145			2L					1.350						1		625	
48	123	171	1L							1.975									
19	50	69							1L		1					1		781'25	
67	152	219								2.074								500	
113	283	396	L						2L										
33	77	110														2		1.906'25	
<b>323</b>	<b>787</b>	<b>1.110</b>	2	»	1	»	»	»	2	<b>5.399</b>	1	»	»	»	»				
1	6	7								1.575						1		500	
121	339	460		0						1.575						1		625	
113	282	395		0			0			1.000									
102	232	334														2		1.125	
<b>337</b>	<b>859</b>	<b>1.196</b>	»	2	»	1	»	»	»	<b>4.150</b>	»	»	»	»	»				
127	344	471	L							1.948						1		500	
94	265	359		L						1.525						1		625	
153	447	600	L							1.924	1	1						1.562'50	
91	242	333	L							1.948									
<b>465</b>	<b>1.298</b>	<b>1.763</b>	3	1	»	»	»	»	»	<b>7.345</b>	1	1	»	»	»	2		2.687'50	
83	207	290			L					1.525								1	468'75
24	57	81				1L				1.350								1	625
58	130	188							1L										
40	99	139			L					1.525									
64	171	235				L				1.275									
<b>269</b>	<b>664</b>	<b>933</b>	»	2	2	»	»	»	1	<b>5.675</b>	»	»	»	»	»	2		1.093'75	
75	205	280			L					1.525								1	500
82	194	276			L			L		1.600								1	468'75
38	120	158								975								1	625
68	166	234			L					1.525									
6	23	29																	
<b>269</b>	<b>708</b>	<b>977</b>	»	3	»	»	1	»	»	<b>5.625</b>	»	»	»	»	»	3		1.593'75	
27	71	98				1L				1.350								1	468'75
8	25	33							L	900									
28	68	96							2L	1.050									
15	39	54							L	900									

Formas - 4,  
1,5  
1,5  
1,5  
2,





AYUNTAMIENTOS.	PUEBLOS Y ENTIDADES DE QUE SE COMPONEN.	Distancia en kilómetros à la capital		
		del Ayuntamiento.	del partido.	de la provincia.
	Navafria. L.....	5'1	11'1	11'1
	Paradilla de la Sobarriba. L.....	2'7	6'9	6'9
	Sanfelismo. L.....	2'7	6'9	6'9
	Santa Olaja de Porma. Al.....	5'5	11'1	11'1
	Santibañez de Porma. L.....	5'5	11'1	11'1
	Santovenia del Monte. L.....	6'9	11'1	11'1
	Solanilla. L.....	5'5	11'1	11'1
	Tendal. L.....	1'3	5'5	5'5
X VALDEFRESNO.....	VALDEFRESNO. L.....	»	6'9	6'9
	Valdela fuente. Al.....	2'7	5'5	5'5
	Villacete. Al.....	2'7	6'9	6'9
	Villacil. L.....	2'7	6'9	6'9
	Villafeliz de la Sobarriba. L.....	6'9	11'1	11'1
	Villalboñe. L.....	5'5	11'1	11'1
	Villaseca de la Sobarriba. L.....	1'3	8'3	8'3
	Villavente. L.....	5'5	5'5	5'5
	Aldéa (La) ó Valdoncina. Al.....	1'3	8'3	8'3
	Fresno del Camino. L.....	1'4	5'5	5'5
	Montéjos. L.....	2'7	8'3	8'3
X VALVERDE DEL CAMINO.....	Oncina de la Valdoncina. Al.....	1'3	8'3	8'3
	Robledo de la Valdoncina. L.....	1'4	8'3	8'3
	San Miguel del Camino. L.....	1'4	8'3	8'3
	VALVERDE DEL CAMINO. L.....	»	8'3	8'3
	Virgen del Camino (Ermita de la). B. de Fresno.	1'4	5'5	5'5
	Grulléros. L.....	1'3	6'9	6'9
X VEGA DE INFANZONES.....	Trobajuelo. B. de Vega.....	0'8	8'3	8'3
	VEGA DE INFANZONES. L.....	»	8'3	8'3
	Villadesoto. L.....	1'3	6'9	6'9
	Castrillo de Porma. L.....	5'5	19'5	19'5
	Castro de la Sobarriba ó Castroesquilon. Al.....	2'7	16'7	16'7
X VEGAS DEL CONDADO.....	Cerezáles de Rueda. L.....	6'9	22'3	22'3
	Represa. Al.....	5'5	13'9	13'9
	San Cipriano del Condado. L.....	2'7	16'7	16'7

CENSO DE POBLACION.			CULTO CATÓLICO.							INSTRUCCION PRIMARIA.									
Habitantes.			Parroquias, sus categorías y dotaciones.							Escuelas, sus clases y dotaciones.									
Vecinos.	Domi- ciliados.	TOTAL.	Termino.	Segundo ascenso.	Primer ascenso.	Entrada.	Rurales de primera.	Rurales de segunda.	Anexos.	Dotacion.		Elementales.		Incompletas.		Mixtas.		Dotacion.	
										Pesetas.	Cts.	Niños	Niñas	Niños	Niñas	Elemen- tales.	Incom- pletas.	Pesetas.	Cts.
30	82	112					L			975									
37	99	136							<sup>3</sup> L	1.975									
32	74	106	<sup>3</sup> L						<sup>4</sup> L	1.275								1	500
15	38	53								900									
49	101	150			<sup>4</sup> L					1.350									
29	79	108					L			975									
25	76	101			<sup>5</sup> L					1.275								1	625
15	45	60					L												
30	78	108			L														
18	30	48							<sup>2</sup> L										
14	33	47							<sup>1</sup> L	900									
19	43	62								975									
39	107	146					L												
15	48	63							<sup>5</sup> L										
39	118	157					L			975								1	500
31	70	101					L			975									
515	1.324	1.839	1	»	4	»	6	4	5	16.750	»	»	»	»	»	4			2.093'75
31	97	128							<sup>2</sup> L									1	625
32	99	131		<sup>1</sup> L						1.525								1	468'75
78	290	368			L					1.275									
19	64	83			<sup>2</sup> L					1.350									
55	185	240					L			975									
55	206	261			L					1.275									
53	180	233					L			975								1	625
42	158	200							<sup>1</sup> L										
365	1.279	1.644	»	1	3	»	2	»	2	7.375	»	»	»	»	»	3			1.718'75
94	301	395				L				1.323								1	468'75
2	3	5				L				1.275									
109	319	428			L					1.624								1	625
41	133	174					L			999									
246	756	1.002	»	1	2	1	»	»	»	5.221	»	»	»	»	»	2			1.093'75
46	119	165						L		975									
32	97	129						L		975									
104	268	372	L							1.975								1	500
18	43	61							<sup>1</sup> L										
76	191	267				L				1.323									

Comeras 1  
4  
3



AYUNTAMIENTOS.	PUEBLOS Y ENTIDADES DE QUE SE COMPONEN.	Distancia en kilómetros à la capital		
		del Ayun- tamiento.	del partido.	de la provincia
VEGAS DEL CONDADO.....	Santa María del Monte del Condado. L.....	5'5	11'1	11'1
	San Vicente del Condado. L.....	2'7	19'5	19'5
	Sécos de Porma. L.....	5'5	11'1	11'1
	»	»	19'5	19'5
	VEGAS DEL CONDADO. V.....	5'5	13'9	13'9
	Villafruela y Moral del Condado. L.....	6'9	13'9	13'9
	Villamayor del Condado. Al.....	2'7	16'7	16'7
VILLADÁNGOS DEL PÁRAMO.....	Celadilla del Páramo. V.....	1'3	16'7	16'7
	Fogedo del Páramo. L.....	1'4	16'7	16'7
	VILLADÁNGOS DEL PÁRAMO. V.....	»	16'7	16'7
VILLAQUILAMBRE.....	Castrillino y Canaleja. Al.....	5'5	8'3	8'3
	Navatejera. L.....	2'8	2'8	2'8
	Robledo de Torío. L.....	2'8	5'5	5'5
	Villamoros de las Reguéras. Al.....	5'5	2'8	2'8
	Villanueva del Árbol. L.....	4'2	6'9	6'9
	Villaobispo de las Reguéras. L.....	5'5	2'3	2'3
	VILLAQUILAMBRE. L.....	»	5'5	5'5
	Villarodrigo de las Reguéras. L.....	2'7	4'2	4'2
	Villasinta. L.....	1'3	6'9	6'9
	VILLASABARIEGO.....	Palazuelo de Eslonza. L.....	3'5	16'7
Valle de Mansilla. L.....		5'5	16'7	16'7
Vega de los Árboles. L.....		6'9	22'3	22'3
Villabúrbula. L.....		3	14	14
Villacontilde. L.....		2'8	16'7	16'7
Villafalé. L.....		2'8	13'9	13'9
Villafáñe. L.....		2	11'1	11'1
Villarente. L.....		2'7	11'1	11'1
VILLASABARIEGO. L.....		»	13'9	13'9
Villiguer. L.....		2'7	16'7	16'7
Villimer. L.....		4	11'1	11'1

CENSO DE POBLACION.			CULTO CATÓLICO.							INSTRUCCION PRIMARIA.								
Habitantes.			Parroquias, sus categorías y dotaciones.							Escuelas, sus clases y dotaciones.								
Vecinos.	Domi- ciliados.	TOTAL.	Término.	Segundo ascenso.	Primer ascenso.	Entrada.	Rurales de primera.	Rurales de segunda.	Anexos.	Dotacion. Pesetas. Cts.	Elementales.		Incompletas.		Mixtas.		Dotacion. Pesetas. Cts.	
											Niños	Niñas	Niños	Niñas	Elemen- tales.	Incom- pletas.		
63	178	241					L			975								
31	81	112					nL			1.050								
21	55	76						L		900								
119	294	413			L					1.323							1	625
81	234	315			L					1.275							1	468'75
41	105	146			1L					1.350								
97	250	347			L					1.275							1	500
729	1.915	2.644	1	»	5	»	4	1	1	13.396	»	»	»	»	»	»	4	2.093'75
66	164	230			L					1.275							1	500
45	100	145					L			975							1	625
152	338	490			L					1.350							1	625
263	602	865	»	»	2	»	1	»	»	3.600	»	»	»	»	»	»	2	1.125
4	11	15						L		924							1	500
88	237	325			L				1L	1.275								
42	113	155								975								
14	43	57					L			975								
46	114	160					L			1.549							1	625
51	152	203			L					1.579							1	500
79	197	276			L					1.275							1	500
34	101	135						L		1.600							1	500
60	152	212			1L													
418	1.120	1.538	»	3	2	»	2	1	1	10.152	»	»	»	»	»	»	4	2.125
23	70	93						L		900							1	500
60	247	307			L					1.624								
18	68	86					L			975								
30	87	117						L		975								
25	91	116					L			1.074								
20	60	80					L			975							1	625
61	157	218			L					1.350								
30	87	117					L			975							1	625
37	116	153					L			999								
24	77	101						L		900								
35	93	128					L			999								
363	1.153	1.516	»	1	1	»	6	3	»	11.746	»	»	»	»	»	»	3	1.750



AYUNTAMIENTOS.	PUEBLOS Y ENTIDADES DE QUE SE COMPONEN.	Distancia en kilómetros à la capital		
		del Ayun- tamiento.	del partido.	de la provincia
	Alija de la Ribera. L.....	5'5	6'9	6'9
	Castrillo de la Ribera. Al.....	3'5	5'5	5'5
	Mancilléros. Al.....	1'3	11'1	11'1
	Marialba. Al.....	2'8	6'9	6'9
	Marne. L.....	1'3	11'1	11'1
	Rodéros. L.....	2'8	13'9	13'9
	San Justo de las Reguèras. Al.....	2'8	12'5	12'5
	Santa Olaja de la Ribera. Al.....	6'9	4'2	4'2
	Toldános. L.....	1'3	6'9	6'9
	Valdesogo de Abajo. L.....	4'2	6'9	6'9
	Valdesogo de Arriba. Al.....	4'2	5'5	5'5
	Villarroañe. L.....	8'3	13'9	13'9
X VILLATURIEL.....	VILLATURIEL. L.....	»	11'1	11'1

CENSO DE POBLACION.			CULTO CATÓLICO.							INSTRUCCION PRIMÁRIA.							
Habitantes.			Parroquias, sus categorías y dotaciones.							Escuelas, sus clases y dotaciones.							
Vecinos.	Domi- ciliados.	TOTAL.	Termino.	Segundo ascenso.	Primer ascenso.	Entrada.	Rurales de primera.	Rurales de segunda.	Anexos.	Dotacion. Pesetas. Cts.	Elementales.		Incompletas.		Mixtas.		Dotacion. Pesetas. Cts.
											Niños	Niñas	Niños	Niñas	Elemen- tales.	Incom- pletas.	
32	107	139								1.275							
19	50	69			L			1L		975							
21	57	78								1.050							
19	63	82															
37	117	154							1L 3L	1.275							
47	148	195			L												
9	16	25															
15	41	56								900							
21	54	75						L		975							
32	105	137															
17	62	79	4L							1.975						1	500
58	167	225				L				1.000						1	468'75
48	154	202	3L							2.098						1	625
<b>375</b>	<b>1.141</b>	<b>1.516</b>	<b>2</b>	<b>»</b>	<b>2</b>	<b>1</b>	<b>2</b>	<b>2</b>	<b>4</b>	<b>11.523</b>	<b>»</b>	<b>»</b>	<b>»</b>	<b>»</b>	<b>»</b>	<b>3</b>	<b>1.593'75</b>



# PARTIDO JUDICIAL DE MÚRIAS DE PARÉDES.

(AUDIENCIA DE LO CRIMINAL DE PONFERRADA.)

*Al Nor-Oeste de la provincia y confina con la de Oviedo y partidos de Vecilla, León, Astorga, kilómetros cuadrados y se compone de 14 Ayuntamientos con 25.910 habitantes.*

*Ponferrada y en un extremo con el de Villafranca: ocupa una extension superficial de 1.797'49*

AYUNTAMIENTOS.	PUEBLOS Y ENTIDADES DE QUE SE COMPONEN.	Distancia en kilómetros á la capital			
		del Ayun- tamiento.	del partido.	de la provincia	
BÁRRIOS DE LUNA (LOS)	BÁRRIOS DE LUNA (LOS). L.....	»	33'4	33'4	
	Casasola. B. de Miñera.....	2'7	36'2	30'6	
	Cosera. Al.....	2'7	36'2	30'6	
	Irede. L.....	2'7	30'6	30'6	
	Mallo. L.....	2'7	36'2	30'6	
	Miñera. Al.....	2'7	30'6	30'6	
	Mirántes. L.....	2'7	36'2	30'6	
	Mora. L.....	2'7	33'4	30'6	
	Portilla de Luna. L.....	5'5	33'4	30'6	
	Sagüera. Al.....	5'5	36'2	30'6	
	Vega de Perros. Al.....	4'1	30'6	30'6	
	Ventas de Mallo. Cas. (Mallo).....	2'7	36'2	30'6	
	CABRILLANES	CABRILLANES. L.....	»	13'9	66'8
		Cueta (La) y sus B. Cacabillo y Quejo. L.....	6'9	18'1	75'2
Lago de Bábia. L.....		2'7	13'9	69'6	
Mena. L.....		1'3	12'6	66'8	
Meroy. L.....		5'5	15'3	72'4	
Múrias (Las). L.....		2'7	12'5	68'4	
Peñalba de Cilléros. L.....		2'7	11'5	68'3	
Piedrafita de Bábia. L.....		2'7	11'5	69'6	
Quintanilla de Bábia. L.....		2'7	11'5	69'9	
Riera (La). L.....		2'7	16'7	65'5	
San Feliz de Bábia y su B. Ceredina. L.....		1'3	15'3	66'8	
Torre de Bábia. L.....		4'1	18'2	64	
Vega de Bábia ó de Viejos (La). L.....		4'1	13'9	68'2	

CENSO DE POBLACION.			CULTO CATÓLICO.							INSTRUCCION PRIMARIA.									
Habitantes.			Parroquias, sus categorías y dotaciones.							Escuelas, sus clases y dotaciones.									
Vecinos.	Domi- ciliados.	TOTAL.	Termino.	Segundo ascenso.	Primer ascenso.	Entrada.	de primera. Rurales	de segunda. Rurales	Anexos. 1 <sup>o</sup> c 2 <sup>o</sup> c	Dotacion.		Elementales.		Incompletas.		Mixtas.		Dotacion.	
										Pesetas.	Cts.	Niños	Niñas	Niños	Niñas	Elemen- tales.	Incom- pletas.	Pesetas.	Cts.
64	274	338	»	»	20	»	»	»	»	1.475	»	»	»	»	»	»	»	1	625
3	9	12	»	»	»	»	»	»	»	1.012'50	»	»	»	»	»	»	»	»	»
11	46	57	»	»	»	0	»	»	»	550	»	»	»	»	»	»	»	»	»
35	141	176	»	»	»	»	»	»	2 <sup>o</sup> c	550	»	»	»	»	»	»	»	1	625
54	183	237	»	»	»	»	»	»	1 <sup>o</sup> c	550	»	»	»	»	»	»	»	»	»
25	112	137	»	»	0	»	»	»	»	1.312'50	»	»	»	»	»	»	»	»	»
48	191	239	»	»	10	»	»	»	»	1.400	»	»	»	»	»	»	»	»	»
43	150	193	»	»	»	0	»	»	»	1.012'50	»	»	»	»	»	»	»	»	»
41	166	207	»	»	0	»	»	»	»	1.262'50	»	»	»	»	»	»	»	1	500
17	63	80	»	»	»	0	»	»	»	987'50	»	»	»	»	»	»	»	»	»
36	152	188	»	»	»	0	»	»	»	1.025	»	»	»	»	»	»	»	»	»
4	10	14	»	»	»	»	»	»	»	»	»	»	»	»	»	»	»	»	»
<b>381</b>	<b>1.497</b>	<b>1.878</b>	»	»	4	4	»	»	2	10.587'50	»	»	»	»	»	»	»	3	1.750
5	24	29	»	»	»	0	»	»	»	1.025	»	»	»	»	»	»	»	1	625
56	200	256	»	»	»	0	»	»	»	1.125	»	»	»	»	»	»	»	1	500
13	47	60	»	»	»	0	»	»	»	1.012'50	»	»	»	»	»	»	»	»	»
17	77	94	»	»	»	»	»	»	»	»	»	»	»	»	»	»	»	»	»
23	80	103	»	»	»	»	»	»	»	»	»	»	»	»	»	»	»	»	»
17	69	86	»	»	»	0	»	»	»	1.012'50	»	»	»	»	»	»	»	»	»
48	181	229	»	»	»	0	»	»	»	1.012'50	»	»	»	»	»	»	»	»	»
47	177	224	»	»	»	0	»	»	»	1.040	»	»	»	»	»	»	»	»	»
43	154	197	»	»	»	»	0	»	»	987'50	»	»	»	»	»	»	»	»	»
20	77	97	»	»	»	»	0	»	»	912'50	»	»	»	»	»	»	»	»	»
16	80	96	»	»	»	»	0	»	»	900	»	»	»	»	»	»	»	»	»
46	139	185	»	»	»	0	»	»	»	1.012'50	»	»	»	»	»	»	»	»	»
34	115	149	»	»	»	0	»	»	»	1.012'50	»	»	»	»	»	»	»	»	»
<b>385</b>	<b>1.420</b>	<b>1.805</b>	»	»	»	8	1	2	»	11.052'50	»	»	»	»	»	»	»	2	1.125



AYUNTAMIENTOS.	PUEBLOS Y ENTIDADES DE QUE SE COMPONEN.	Distancia en kilómetros à la capital		
		del Ayun- tamiento.	del partido.	de la provincia
CAMPO DE LA LOMBA.....	Andarraso. L.....	2'7	16'7	39
	CAMPO DE LA LOMBA. L.....	»	16'7	39
	Castro de la Lomba. L.....	2'7	16'7	39
	Foloso. L.....	5'5	16'7	39
	Inicia. V.....	2'7	16'7	39
	Rosáles. L.....	5'5	16'7	39
	Santibáñez de la Lomba. L.....	2'7	16'7	39
LÁNCARA.....	+ Abélgas. L.....	6'9	22'3	50'1
	Aralla. L.....	6'9	33'4	44'5
	Cáldas. L.....	6'9	33'4	44'5
	Campo. Al.....	2'7	27'8	41'8
	Lagüelles. L.....	2'7	27'8	41'8
	LÁNCARA. V.....	»	27'8	44'5
	+ Oblanca. Al.....	4'1	27'8	44'5
	Pobladura de Sena. Al.....	1'3	27'8	44'6
	+ Rabanal de Seoá. Al.....	4'1	27'8	44'5
	+ Robledo de Cáldas. Al.....	8'3	33'4	44'5
	+ San Pedro de los Burros ó de Luna. Al.....	2'8	27'8	41'8
	Santa Eulalia de las Manzanas. Al.....	2'7	25'6	44'5
	Sena y su B. Arévalo. L.....	2'7	27'8	44'5
	- Vega de Robledo (La) Al... <i>San Riteban?</i>	1'3	33'4	44'5
MAJÚA (LA)..... <i>San Millano</i>	Candamuela. Al.....	2'7	27'8	57'1
	Cospedal. Al.....	2'7	25'1	55'7
	Genestosa. Al.....	4'1	27'8	57'2
	Huérgas de Bábia. Al.....	5'5	22'3	58'5
	MAJÚA (LA) L.....	»	27'8	55'7
	Pinos. L.....	2'7	27'8	55'7
	Riolago. V.....	4'2	22'3	57'1
	Robledo de Bábia. L.....	4'2	25'1	57'1
	Santo Millano, ó San Emiliano. Al.....	2'7	27'8	55'7
	Torrebarrio. L.....	4'1	27'8	55'7
	Torrestío. Al.....	11'1	39 »	66'8
	Truébano. Al.....	2'7	25'1	55'7
	Villafeliz de Bábia. L.....	5'5	27'8	50'1
	Villargusán. Al.....	4'2	27'8	57'1
	Villasecino. L.....	2'7	25'1	55'7

CENSO DE POBLACION.			CULTO CATÓLICO.							INSTRUCCION PRIMARIA.									
Habitantes.			Parroquias, sus categorías y dotaciones.							Escuelas, sus clases y dotaciones.									
Vecinos.	Domi- ciliados.	TOTAL.	Termino.	Segundo ascenso.	Primer ascenso.	Entrada.	Rurales de primera.	Rurales de segunda.	Anexos.	Dotacion.		Elementales.		Incompletas.		Mixtas.		Dotacion.	
										Pesetas.	Cts.	Niños	Niñas	Niños	Niñas	Elemen- tales.	Incom- pletas.	Pesetas.	Cts.
19	45	64						A		950									
25	68	93						A		950								1	625
23	71	94						A		962'50									
16	51	67					A			1.025									
40	108	148					A			1.025									
44	134	178					A			1.025								1	468'75
21	62	83					A			1.025									
188	539	727	»	»	»	»	4	3	»	6.962'50	»	»	»	»	»	»	2	1.093'75	
79	277	356								1.000								1	500
52	180	232								1.037'50									
57	186	243								1.037'50								1	468'75
12	59	71					O			987'50									
37	123	160								1.012'50									
29	99	128								1.012'50									
25	111	136								1.287'50								1	625
11	44	55								1.287'50								1	500
27	104	131								1.012'50									
37	132	169								987'50									
15	56	71								1.012'50									
19	69	88								987'50									
58	219	277								1.012'50									
21	100	121					O			962'50									
479	1.759	2.238	»	»	2	10	2	»	»	14.637'50	»	»	»	»	»	»	4	2.093'75	
24	94	118								1.012'50								1	343'75
30	93	123								1.012'50									
41	119	160								1.012'50									
36	118	154								1.012'50									
50	171	221								1.025								1	937'50
40	128	168								1.012'50									
58	191	249								1.012'50								1	500
30	91	121								1.012'50									
20	79	99								1.012'50									
107	335	442								1.287'50								1	500
56	140	196								1.287'50									
31	102	133								1.012'50									
41	119	160								1.012'50									
13	46	59								1.012'50									
36	109	145								1.287'50									
613	1.935	2.548	»	»	3	11	»	»	»	15.012'50	»	»	»	»	»	»	4	2.281'25	



AYUNTAMIENTOS.	PUEBLOS Y ENTIDADES DE QUE SE COMPONEN.	Distancia en kilómetros à la capital		
		del Ayun- tamiento.	del partido.	de la provincia
	Bárrio de la Puente. L.....	5'5	5'5	47'3
	Báyos (Los) L.....	5'5	5'5	55'7
	Fasgar. L.....	5'5	5'5	52'9
	Lazado. L.....	1'3	1'3	50'1
	Montrondo. L.....	1'3	1'3	50'1
	MÚRIAS DE PARÉDES. V.....	»	»	50'1
	Posada de Lomba. L.....	5'5	5'5	50'1
MÚRIAS DE PARÉDES.....	Rodicol. L.....	5'5	5'5	47'3
	Sabugo. L.....	1'3	1'3	50'1
	Senra. L.....	1'3	1,3	50'1
	Torrecillo. L.....	5'5	5'5	50'1
	Vegapujin. L.....	5'5	5'5	50'1
	Villabandín. L.....	5'5	5'5	50'1
	Villanueva de Omaña. L.....	5'5	5'5	50'1
	Vivero. L.....	5'5	5'5	55'7
	Mataluenga. L.....	2'7	36'2	22'2
	OMANAS (LAS) L.....	»	36'2	25'1
OMANAS (LAS).....	Paladin. Al.....	2'7	30'6	25'1
	Pedregal. Al.....	2'7	39	22'3
	San Martín de la Falamosa. L.....	2'7	33'4	25'1
	Santiago del Molinillo. L.....	2'7	39	22'3
	Castro (El) B. de Palacios.....	1'3	27'8	78
	Cuevas del Sil. Al.....	2'7	25'1	75'2
	Matalavilla. L.....	2'7	27'8	78
	Mataotero. B. de Tejedo.....	5'5	25'1	75'2
	PALACIOS DEL SIL. V.....	»	27'8	78
PALACIOS DEL SIL.....	Salentinos. L.....	13'9	16'7	66
	Saliéntes. L.....	8'3	22'3	72'4
	Susáñe. L.....	5'5	33'4	83'5
	Tejedo de Otero. L.....	5'5	25'1	75'2
	Valdeprado. Al.....	11'1	39	89'2
	Valseco. L.....	6'9	22'3	72'4
	Villarino de Escóbio. Al.....	8'3	22'3	72'4

CENSO DE POBLACION.			CULTO CATÓLICO.							INSTRUCCION PRIMARIA.								
Habitantes.			Parroquias, sus categorías y dotaciones.							Escuelas, sus clases y dotaciones.								
Vecinos.	Domi- ciliados.	TOTAL.	Termino.	Segundo ascenso.	Primer ascenso.	Entrada.	de primera. Rurales	de segunda. Rurales	Anexos.	Dotacion. Pesetas. Cts.	Elementales.		Incompletas.		Mixtas.		Dotacion. Pesetas. Cts.	
											Niños	Niñas	Niños	Niñas	Elemen- tales.	Incom- pletas.		
70	217	287				A				1.062'50								
38	125	163				O				1.012'50							1	500
67	247	314				A				1.050								
24	114	138						O		1.012'50								
59	210	269								1.325							1	625
95	347	442			O					1.050							1	500
59	178	237				A				1.150								
27	96	123				O												
32	122	154																
43	141	184						O		1.287'50							1	625
24	85	109								1.025								
35	168	203								1.025								
39	130	169								1.000								
65	272	337						O		1.012'50							1	500
26	92	118				O				1.012'50								
703	2.544	3.247	»	»	2	8	3	»	»	14.025	»	»	»	»	»	»	5	2.750
75	257	332			O					1.575							1	500
52	120	172				O				1.300							1	625
20	65	85					O			1.025								
23	66	89					O			1.012'50							1	500
75	233	308					O			1.300								
42	132	174					O			1.025								
287	873	1.160	»	1	2	3	»	»	»	7.237'50	»	»	»	»	»	»	3	1.625
15	34	49								1.025								
24	78	102					O											
60	189	249							10									
13	46	59																
99	259	358						10c		1.850							1	625
36	109	145								550								
112	292	404								1.750							1	500
82	205	287								1.150							1	468'75
45	163	208								1.025								
25	78	103																
60	141	201																
26	65	91								1.025								
597	1.659	2.256	»	1	1	4	»	»	4	8.375	»	»	»	»	»	»	3	1.593'75



AYUNTAMIENTOS.	PUEBLOS Y ENTIDADES DE QUE SE COMPONEN.	Distancia en kilómetros à la capital		
		del Ayun- tamiento.	del partido.	de la provincia
RIELLO.....	Arienza. L.....	5'5	16'7	39
	Bonella. L.....	2'7	19'5	36'2
	Céide y Los Órrios. Al.....	2'7	19'5	36'2
	Curueña. L.....	5'5	22'3	39
	Guisatecha. L.....	5'5	16'5	39
	Lariego de Abajo. L.....	2'7	19'5	36,2
	Lariego de Arriba. L.....	2'7	19'5	36,2
	Omañuela (La). L.....	2'7	16'7	39
	Oterico. L.....	1'4	22'3	33'4
	RIELLO. V.....	»	22'3	33'4
	Robledo de Omaña. L.....	2'7	19'5	36'2
	Sálce. L.....	5'5	16'7	39
	Socil. L.....	1'4	16'7	38'4
	Trascastro de Luna. L.....	2'7	22'3	33'4
	Urz (La). L.....	5'5	16'7	39
	Velilla (La). L.....	2'7	30'6	33'4
	Villarino de Riello. L.....	1'4	19'5	41'8
SANTA MARÍA DE ORDÁS.....	Adrados de Ordás. L.....	1'4	33'4	22'3
	Callejo de Ordás. L.....	1'4	33'4	22'3
	Riocastrillo. L.....	1'4	33'4	22'3
	SANTA MARÍA DE ORDÁS. L.....	»	33'4	22'3
	Santibáñez de Ordás. L.....	1'4	33'4	22'3
	Selga. L.....	1'4	33'4	22'3
	Villarodrigo de Ordás. L.....	1'4	33'4	22'3
SOTO Y AMÍO.....	Bóbia. L.....	1'4	22'3	22'3
	Camposalinas. L.....	2'8	22'3	27'8
	Canáles. L.....	5'5	27'8	22'3
	Carrizal de Luna. L.....	2'7	22'3	27'8
	Formigónes. L.....	2'7	25'1	25'1
	Garaño. L.....	5'5	27'8	22'3
	Irián. L.....	2'7	22'3	27'8
	Lago Omaña. L.....	11'1	22'3	27'8
	Magdalena (La) B. de Canales.....	4'1	27'8	22'3
	Quintanilla de Bóbia. L.....	2'7	25'1	22'3
	Santovénia de San Márcos. L.....	2'7	25'1	25'1
	Soto y Amío. V.....	»	22'3	27'8

CENSO DE POBLACION.			CULTO CATÓLICO.							INSTRUCCION PRIMARIA.									
Habitantes.			Parroquias, sus categorías y dotaciones.							Escuelas, sus clases y dotaciones.									
Vecinos.	Domi- ciliados.	TOTAL.	Término.	Segundo ascenso.	Primer ascenso.	Entrada.	Rurales de primera.	Rurales de segunda.	Anexos.	Dotacion.		Elementales.		Incompletas.		Mixtas.		Dotacion.	
										Pesetas.	Cts.	Niños	Niñas	Niños	Niñas	Elemen- tales.	Incom- pletas.	Pesetas.	Cts.
13	51	64				0				1.050									
16	58	74				0				1.025									
15	51	66																	
43	154	197			0					1.300									
27	76	103				0				1.025									
12	40	52																	
13	42	55																	
16	52	68							10	950									
17	45	62				0				1.025									
44	145	189				0				1.050	1	1							1.312'50
19	66	85				0				1.300									
71	236	307				0				1.300									500
12	38	50						10		1.025									1
41	141	182								1.012'50									
37	130	167								1.025									1
25	72	97								1.025									
16	54	70																	
<b>437</b>	<b>1.451</b>	<b>1.888</b>	»	»	3	9	»	1	1	14.112'50	1	1	»	»	»	2			2.281'25
45	136	181				0				1.287'50									
38	100	138								1.025									1
17	52	69								1.025									
36	99	135								1.025									1
59	148	207								1.025									
25	78	103								1.025									
67	146	213				0				1.325									1
<b>287</b>	<b>759</b>	<b>1.046</b>	»	»	2	5	»	»	»	7.737'50	»	»	»	»	»	3			1.593'75
13	39	52								1.012'50									
35	104	139								1.025									1
87	304	391				0				1.300									1
19	62	81								1.025									
21	65	86								1.012'50									
21	61	82								987'50									
27	85	112								925									
43	114	157							0	1.025									
17	78	95																	
15	56	71								1.025									
25	77	102								925									
38	104	142				0				1.575									1



AYUNTAMIENTOS.	PUEBLOS Y ENTIDADES DE QUE SE COMPONEN.	Distancia en kilómetros á la capital		
		del Ayun- tamiento.	del partido.	de la provincia
SOTO Y AMÍO.....	Villacéid. L.....	1'4	22'3	27'8
	Villapodambre. L.....	5'5	25'1	25'1
	Villayuste. L.....	1'4	22'3	27'8
VALDESAMARIO.....	Castro (El) B. de Valdesamario.....	0'5	19'5	39
	Garandilla (La) B. de Valdesamario.....	0'7	19'5	39
	Múrias de Pónjos. L.....	5'5	16'7	39
	Parte (La) B. de Valdesamario.....	1	19'5	39
	Pónjos. L.....	1'4	16'7	39
	Utrera (La). L.....	1'4	19'5	39
	VALDESAMARIO. L.....	»	19'5	39
	Velilla (La) B. de Valdesamario.....	1'3	19'5	39
VEGARIENZA.....	Cirujáles. Al.....	4'2	6'9	44'6
	Cornombre. Al.....	5'5	16'7	39
	Garueña. Al.....	1'4	6'9	41'8
	Manzaneda de Omaña. Al.....	5'5	16'7	39
	Marzán. L.....	4'2	6'9	45'9
	Omañon. L.....	1'4	5'5	44'5
	Santibáñez de Arienza. Al.....	1'4	16'7	39
	Sósas del Cumbrial. L.....	2'3	5'6	44'6
	Valbueno. Al.....	1'4	8'3	41'8
	VEGARIENZA. V.....	»	16'7	39
	Villadepán. Al.....	2'8	5'5	41'8
	Villar de Omaña. L.....	5'5	5'5	44'6
	Villaverde de Omaña. Al.....	9'7	6'9	44'5
VILLABLINO.....	Caboálles de Abajo. L.....	5'5	22'3	83'5
	Caboálles de Arriba. L.....	8'3	25'1	86'3
	Lumajo. L.....	11'5	22'3	83'5
	Llámás de Lacedana. Al.....	5'5	19'5	80'8
	Orallo. L.....	5'5	22'3	83'5
	Rabanal de Abajo. Al.....	5'5	22'3	80'8
Rabanal de Arriba. Al.....	5'5	22'3	80'8	

CENSO DE POBLACION.			CULTO CATÓLICO.							INSTRUCCION PRIMARIA.									
Habitantes.			Parroquias, sus categorías y dotaciones.							Escuelas, sus clases y dotaciones.									
Vecinos.	Domi- ciliados.	TOTAL.	Termino.	Segundo ascenso.	Primer ascenso.	Entrada.	Rurales de primera.	Rurales de segunda.	Anexos.	Dotacion.		Elementales.		Incompletas.		Mixtas.		Dotacion.	
										Pesetas.	Cts.	Niños	Niñas	Niños	Niñas	Elemen- tales.	Incom- pletas.	Pesetas.	Cts.
37	106	143				0				1.025									
32	101	133			0					1.300									
41	140	181				0				1.025									
471	1.496	1.967	»	1	2	8	1	2	»	15.187'50	»	»	»	»	»	»	3		1.593'75
7	23	30																	
10	39	49																	
41	144	185							1A	137'50									
14	51	65																	
31	103	134							1A	1.050									
54	181	235							A	1.050									
35	121	156							A	1.062'50							1		625
8	23	31																	
200	685	885	»	»	»	3	»	»	1	3.300	»	»	»	»	»	»	1		625
27	100	127							1A	1.050								1	500
19	69	88																	
21	76	97							0	1.012'50									
22	93	115							0	1.050								1	500
40	132	172							A	1.050									
25	83	108							0	1.012'50									
26	79	105							0	1.025									
33	137	170							0	1.025								1	500
18	54	72																	
25	101	126							0	1.287'50								1	625
25	93	118							0	1.125									
28	86	114							A	1.025									
14	51	65							1A	137'50									
323	1.154	1.477	»	»	1	8	1	»	1	10.800	»	»	»	»	»	»	4		2.125
70	172	242								1.025									
76	216	292							0	1.300									
38	101	139							0	1.025									
24	57	81																	
37	126	163								1.000									
32	102	134							0	1.300								1	500
29	82	111																	



AYUNTAMIENTOS.	PUEBLOS Y ENTIDADES DE QUE SE COMPONEN.	Distancia en kilómetros à la capital		
		del Ayun- tamiento.	del partido.	de la provincia
VILLABLINO.....	Rioscuro. Al.....	2'7	16'7	78
	Róbles de Lacedana. Al.....	5'5	16'7	78
	Rózas (Las) Cas.....	2'7	19'5	80'8
	San Miguel de Lacedana. L.....	2'7	19'5	80'8
	Sósas de Lacedana. L.....	5'5	16'7	78
	VILLABLINO DE LACEANA. V.....	»	16'7	78
	Villager. Al.....	2'7	19'5	80'8
	Villar de Santiago ó Villarquemado. L.....	5'5	11'1	72'4
	Villaseca de Lacedana. L.....	5'5	16'7	78

CENSO DE POBLACION.			CULTO CATÓLICO.							INSTRUCCION PRIMÁRIA.									
Habitantes.			Parroquias, sus categorías y dotaciones.							Escuelas, sus clases y dotaciones.									
Vecinos.	Domi- ciliados.	TOTAL.	Termino.	Segundo ascenso.	Primer ascenso.	Entrada.	Rurales de primera.	Rurales de segunda.	Anexos.	Dotacion.		Elementales.		Incompletas.		Mixtas.		Dotacion.	
										Pesetas.	Cts.	Niños	Niñas	Niños	Niñas	Elemen- tales.	Incom- pletas.	Pesetas.	Cts.
35	124	159				0				1.025								1	500
47	126	173				0				1.025								1	500
4	12	16																	
73	199	272			0					1.325									
67	165	232				0				1.025								1	500
44	170	214									1	1							1.562'50
42	124	166																	
68	165	233				0				1.025								1	500
39	122	161					0			925								1	500
<b>725</b>	<b>2.063</b>	<b>2.788</b>	»	»	3	6	1	1	»	12.000	1	1	»	»	»	»	»	6	4.562'50



# PARTIDO JUDICIAL DE PONFERRADA.

(AUDIENCIA DE LO CRIMINAL DE PONFERRADA.)

Al Este de la provincia y confina con las de Zamora y Orense y partidos de Villafranca, pone de 23 Ayuntamientos con 49.040 habitantes.

Murias y Astorga: ocupa una extension superficial de 2.105'62 kilómetros cuadrados y se com-

AYUNTAMIENTOS.	PUEBLOS Y ENTIDADES DE QUE SE COMPONEN.	Distancia en kilómetros a la capital		
		del Ayuntamiento.	del partido.	de la provincia.
ALBÁRES	ALBÁRES. V.....	»	19'5	78
	Fonfria del Pero. L.....	11'5	30'6	66'8
	+ Granja de San Vicente. L.....	6'9	25'1	69'6
	Mataveneiro. B. Poibueno.....	13'5	30'6	66'8
	Poibueno. L.....	13'9	30'6	66'8
	San Andrés de las Puentes. L.....	2'7	22'3	78
	San Fernando. L.....	5'5	25'1	75'2
	Santa Cruz de Montes. L.....	8'3	25'1	72'4
	Santa Marina de Torre. L.....	5'5	22'3	75'2
	Santibáñez de Montes. L.....	11'1	27'8	69'6
	+ Torre de Santa Marina. L.....	5'5	22'3	75'2
BÁRRIOS DE SALAS (LOS)	Carracedo de Compludo. L.....	11'1	16'7	72'4
	Compludo. L.....	8'3	13'9	75'2
	Espinoso de Compludo. L.....	5'5	11'1	78
	Lombillo. B. de Salas.....	1'4	5'5	83'5
	Manzanedo de Valdueza. L.....	5'5	11'1	85'5
	Palacios de Compludo. L.....	8'3	13'9	75'2
	SÁLAS DE LOS BÁRRIOS. V.....	»	5'5	83'5
	San Cristóbal de Valdueza. L.....	5'5	11'1	78
Villar de los Barríos B. de Salas.....	0'5	5'5	83'5	
BEMBIRE	Arlanza. L.....	5'5	16'7	83'5
	+ BEMBIRE. V.....	»	15'3	78
	Labaniego. L.....	5'5	16'7	83'5
	Losada. L.....	5'5	16'7	83'5

CENSO DE POBLACION.			CULTO CATÓLICO.							INSTRUCCION PRIMARIA.								
Habitantes.			Parroquias, sus categorias y dotaciones.							Escuelas, sus clases y dotaciones.								
Vecinos.	Domi- ciliados.	TOTAL.	Término.	Segundo ascenso.	Primer ascenso.	Entrada de primera.	Rurales de segunda.	Rurales Anexos.	Dotacion.		Elementales.		Incompletas.		Mixtas.		Dotacion.	
									Pesetas.	Cts.	Niños	Niñas	Niños	Niñas	Elemen- tales.	Incom- pletas.	Pesetas.	Cts.
168	444	612			A			1Ac	1.525		1	1						1.562'50
54	122	176							700									
61	167	228				A			1.050									
11	16	27																
21	89	110				1A			1.050									
42	132	174				2A			1.050									
20	62	82							137'50									
49	143	192				3A			1.050									
46	121	167				4A			1.050									
33	94	127							137'50									
65	155	220							137'50									468'75
570	1.545	2.115	»	»	1	5	»	»	7.887'50		1	1	»	»	»	1		2.031'25
28	77	105							950									
37	113	150				1A		A	1.025									468'75
57	147	204				A			1.050									500
86	249	335							712'50									
29	70	99																
19	67	86																
79	248	327							137'50									
79	248	327				2A			1.500		1	1						2.062'50
52	175	227				A			1.050									500
159	438	597				Ac			2.050									
546	1.584	2.130	»	»	2	2	1	1	2	8.475	1	1	»	»	»	3		3.531'25
35	103	138							1.050									
308	914	1.222				Ac			2.525		1	1						2.062'50
30	91	121							137'50									
81	183	264				A			1.050									468'75

Bemb. 5,5  
 Torre - 6  
 Granja "  
 Torre 7  
 " 7  
 Bemb. 5  
 " 8  
 Torre 5,5  
 Bemb. 3,5  
 Torre  
 Ponf.  
 Bemb. -



AYUNTAMIENTOS.	PUEBLOS Y ENTIDADES DE QUE SE COMPONEN.	Distancia en kilómetros à la capital		
		del Ayun- tamiento.	del partido.	de la provincia
BEMBIBRE.....	Rodanillo. L.....	2'8	16'7	80'7
	San Estéban del Toral. L.....	2'8	16'7	80'7
	San Roman de Bembibre. L.....	2'8	15'3	78
	Santibáñez del Toral. L.....	2'8	16'7	80'7
	Viñales. L.....	2'8	15'3	80'7
BENUZA..... (2)	BENUZA. L.....	»	13'9	94'7
	Lomba. L.....	5	22'3	100'3
	Llámás de Cabrera. L.....	7'5	16'7	94'7
	Pombriego. L.....	2	11'1	94'7
	Santalavilla. L.....	5	11'1	94'7
	Sigüeya. L.....	4'0	22'3	100'3
	Silván. L.....	6	27'8	100'3
	Sotillo de Cabrera. L.....	2	13'9	94'7
	Yebra. L.....	1'5	11'1	94'7
BORRÉNES.....	BORRÉNES. V.....	»	17'1	100'3
	Chana de Borrénes. L.....	1'4	18'1	100'3
	Orellán. L.....	1'4	18'7	103
CABAÑASRARAS..... (3)	Bárrio de Abajo ó de la Carretera. B.....	0'3	8'4	94'7
	Bárrio de Arriba. B.....	0'2	5'5	91'9
	Caseron (El). B.....	1'3	4'2	93'3
	Cogolla (La). B.....	0'3	5'5	94'7
	Cortiguera. L.....	1'3	8'4	94'7
	Corral de Abajo (El). B.....	0'2	8'4	91'9
	Dehesa (La). B.....	0'5	6'9	94'7
	Era (La). B.....	0'7	4'5	93'3
	Lomba (La). B.....	1'3	5'5	94'7
	Malladina (La). B.....	1'3	5'5	94'7
	Nótas (Las). B.....	0'6	4'2	93'3
	Rúbios (Los). B.....	1'3	8'4	94'7
	SANTA ANA. B.....	»	8'3	94'7
	Teso (El). B.....	0'3	5'5	94'7
Valle del Agua. B.....	0'6	5'5	94'7	

CENSO DE POBLACION.			CULTO CATÓLICO.							INSTRUCCION PRIMARIA.											
Habitantes.			Parroquias, sus categorías y dotaciones.							Escuelas, sus clases y dotaciones.											
Vecinos.	Domi- ciliados.	TOTAL.	Término.	Segundo ascenso.	Primer ascenso.	Entrada.	Rurales de primera.	Rurales de segunda.	Anexos.	Dotacion. Pesetas. Cts.		Elementales.		Incompletas.		Mixtas.		Dotacion. Pesetas. Cts.			
										Pesetas.	Cts.	Niños	Niñas	Niños	Niñas	Elemen- tales.	Incom- pletas.	Elemen- tales.	Incom- pletas.	Pesetas.	Cts.
91	291	382			A					1.325									1	500	
49	130	179							2A	137'50											
96	233	329				nA				1.050											
36	104	140			2A					1.325											
76	245	321			A					1.375									1	468'75	
802	2.294	3.096	»	1	3	3	»	»	2	9.975		1	1	»	»	»			3	3.500	
75	233	308		1A						1.575									1	625	Quereño 15
69	230	299				A				1.050											21
76	217	293				A				1.050											17
70	213	283				A				1.050									1	468'75	10
61	173	234				A				1.050											14
114	343	457				A				1.050		1									20
124	392	516				A				1.050		1	1								24
49	121	170							1Ac	700											14
42	141	183							1Ac	700											15
680	2.063	2.743	»	1	»	6	»	»	2	9.275		2	1	»	»	»			2	3.437'50	
125	385	510				A				1.062'50		1	1								1.562'50
42	135	177				nA				1.050											16
72	255	327				nA				1.050									1	468'75	18
239	775	1.014	»	»	»	3	»	»	»	3.162'50		1	1	»	»	»			1	2.031'25	18
46	161	207																			
34	131	165																			
9	19	28																			
3	10	13																			
56	165	221				nA				1.337'50											
6	26	32																			
2	4	6																			
8	23	31																			
1	2	3																			
3	15	18																			
2	7	9																			
22	73	95																			
23	80	103							nAc	712'50		1	1								1.562'50
10	30	40																			
7	26	33																			
232	772	1.004	»	»	1	»	»	»	1	2.050		1	1	»	»	»			»	»	1.562'50

Quereño 15  
 21  
 17  
 10  
 14  
 20  
 24  
 14  
 15

Ponfa  
 Quereño 16  
 18  
 18

Ponfa



AYUNTAMIENTOS.	PUEBLOS Y ENTIDADES DE QUE SE COMPONEN.	Distancia en kilómetros à la capital		
		del Ayun- tamiento.	del partido.	de la provincia
CASTRILLO DE CABRERA.....	CASTRILLO DE CABRERA. L.....	»	30'6	78
	Marrubio. L.....	5'5	33'4	78
	Noceda de Cabrera. L.....	5'5	27'8	78
	Nogar. L.....	11'1	39	78
	Odollo. L.....	5'5	27'8	89'1
	Saceda. L.....	5'5	33'4	72'4
CASTROPODAME.....	Calamócos. L.....	2'7	11'1	78
	CASTROPODAME. V.....	»	11'1	78
	Matachana. L.....	2'7	11'1	78
	San Pedro Castañero. L.....	5'5	11'1	78
	Turienzo Castañero. L.....	2'9	11'1	78
	Vitoria de Bembibre. L.....	5'5	11'1	78
	Villaverde de los Cestos. L.....	2,7	11'1	78
CONGOSTO.....	<i>carri</i> Almazcara. L.....	2'8	8'3	87'7
	Cobrana. L.....	2'8	11'1	78
	<i>Carri</i> CONGOSTO. V.....	»	8'3	83'5
	Posada del Rio. L.....	2'8	5'5	83'5
	<i>Carri</i> San Miguel de las Dueñas. L.....	2'8	5'5	83'5
CUBILLOS.....	Cabañas de la Dornilla. L.....	2'8	8'3	89'1
	Cubillinos. L.....	2'8	8'3	89'1
	<i>Carri</i> CUBILLOS. V.....	»	8'3	89'1
	Posadina. L.....	2'8	8'3	89'1
ENCINEDO.....	Ambasaguas. B. de Quintanilla.....	2'7	55'7	83'5
	Baña (La). L.....	8'3	44'5	94'7
	Castrofinojo. L.....	5'5	58'5	86'3
	ENCINEDO. L.....	»	52'9	86'3
	Forna. L.....	11'1	44'6	91'9

CENSO DE POBLACION.			CULTO CATÓLICO.							INSTRUCCION PRIMARIA.							
Habitantes.			Parroquias, sus categorías y dotaciones.							Escuelas, sus clases y dotaciones.							
Vecinos.	Domi- ciliados.	TOTAL.	Termino.	Segundo ascenso.	Primer ascenso.	Entrada de primera.	Rurales de segunda.	Anexos.	Dotacion. Pesetas. Cts.	Elementales.		Incompletas.		Mixtas.		Dotacion. Pesetas. Cts.	
										Niños	Niñas	Niños	Niñas	Elemen- tales.	Incom- pletas.		
79	187	266			A			1Ac	1.387'50							1	625
49	133	182						2Ac	700								
36	111	147						nAc	687'50								
53	150	203							700								
118	288	406				1A			1.050							1	468'75
46	126	172				2A			1.050								
381	995	1.376	»	»	1	2	»	»	3	5.575	»	»	»	»	»	2	1.093'75
78	219	297			A	A			1.362'50								
152	370	522			A				1.625	1	1						1.562'50
94	246	340				A			1.400								
135	301	436			A				1.650							1	500
91	212	303				A			1.387'50							1	625
42	105	147						nAc	700								
81	216	297				A			1.075								
673	1.669	2.342	»	2	3	1	»	»	1	9.200	1	1	»	»	»	2	2.687'50
95	257	352				A			1.450								
78	240	318						1Ac	700								
131	378	509			1A				1.625							1	625
73	178	251						1Ac	700								
109	302	411				A			1.112'50							1	468'75
486	1.355	1.841	»	1	1	1	»	»	2	5.597'50	»	»	»	»	»	2	1.093'75
39	121	160				A			1.050								
20	58	78															
160	393	553				A			1.112'50	1	1						1.562'50
16	56	72															
235	628	863	»	»	»	2	»	»	»	2.162'50	1	1	»	»	»	»	1.562'50
21	64	85						1A	137'50								
214	554	768			A				1.725	1			1				1.125
41	115	156						2Ac	687'50								
40	112	152						3A	137'50							1	625
60	194	254				1A			1.050								

*Quereño 32*  
*" 32*  
*" 36*  
*" 43*  
*" 27*  
*" 39*  
*S. Miguel 2*  
*Bombibre 5,5*  
*" 4*  
*" 7*  
*" 7*  
*" 8*  
*S. Miguel 4*  
*S. Miguel 2*  
*" 6*  
*" 4*  
*" 4*  
*" 4*  
*Poufa*  
*Quereño 27*  
*24*  
*27*  
*25*  
*25*



AYUNTAMIENTOS.	PUEBLOS Y ENTIDADES DE QUE SE COMPONEN.	Distancia en kilómetros à la capital		
		del Ayun- tamiento.	del partido.	de la provincia
ENCINEDO.....	Losadilla. L.....	4'2	47'3	91'9
	Quintanilla de Losada. L.....	2'8	55'7	83'5
	Robledo de Losada. L.....	5'5	52'9	83'5
	Santa Eulalia de Cabrera. L.....	8'3	52'9	86'3
	Trabazos. L.....	8'3	50'1	86'3
FOLGOSO DE LA RIBERA.....	Boeza. L.....	2'8	27'8	78
	Cerezal de Tremór. B. de Tremór.....	4	22'3	72'4
	FOLGOSO DE LA RIBERA. V.....	»	22'3	78
	Ribera de Bembibre. L.....	2'8	19'5	78
	Rozuelo. L.....	1'4	22'3	78
	Tedejo. B. de Valle.....	4'1	22'3	78
	Tremór de Abajo. L.....	2'7	22'3	72'4
	Valle (El). L.....	5'5	22'3	78
	Villaviciosa de Perros. L.....	1'4	22'3	78
FRESNEDO.....	Finolledo. L.....	1'4	11'1	78
	FRESNEDO. V.....	»	11'1	78
	Tombrio de Arriba. L.....	2'8	13'9	78
IGÜEÑA.....	Almagariños. L.....	11'1	27'8	78
	Colinas del Campo de Martin Moro. L.....	5'5	39	94'7
	Espina de Tremór. L.....	11'5	44'5	66'8
	IGÜEÑA. L.....	»	33'4	78
	Móntes (Los). L.....	5'5	39	78
	Pobladura de las Regueras. L.....	11'1	33'4	83'5
	Quintana de Fuséros. L.....	5'5	27'8	89'1
	Rodrigátos de las Regueras. L.....	5'5	33'4	83'5
	Tremór de Arriba. L.....	11'1	39	55'7
	Urdiales de Colinas. L.....	5'5	39	94'7
LAGO DE CARUCEDO.....	Balouta. B. de Médulas.....	6'9	16'8	105'8
	Barosa (La). L.....	2'8	19'5	108'6
	Campanana. L.....	1'4	16'7	105'8
	Carucedo L.....	1'4	15'3	104'5

CENSO DE POBLACION.			CULTO CATÓLICO.							INSTRUCCION PRIMARIA.								
Habitantes.			Parroquias, sus categorías y dotaciones.							Escuelas, sus clases y dotaciones.								
Vecinos.	Domi- ciliados.	TOTAL.	Termino.	Segundo ascenso.	Primer ascenso.	Entrada. de primera.	Rurales de segunda.	Rurales Anoxos.	Dotacion.		Elementales.		Incompletas.		Mixtas.		Dotacion.	
									Pesetas.	Cts.	Niños	Niñas	Niños	Niñas	Elemen- tales.	Incom- pletas.	Pesetas.	Cts.
32	106	138						1A	137'50									
66	205	271						4Ac	700									
85	229	314	4An						1.975								1	625
61	140	201				2A			1.050									
54	200	254				3A			1.050									
674	1.919	2.593	1	1	»	3	»	»	8.650	1	»	»	1	»	2			2.375
55	144	199				A			1.050									
4	14	18																
140	404	544						A	1.375	1	1							1.562'50
119	324	443						A	1.375									500
34	90	124						A	1.025									
26	71	97																
54	94	148						A	1.050									
56	164	220						A	1.125									
38	95	133						A	1.050									
526	1.400	1.926	»	»	2	3	2	»	8.050	1	1	»	»	»	2			2.531'25
45	160	205							1.025									
118	361	479						A	1.337'50									625
74	255	329						A	1.050									468'75
237	776	1.013	»	»	1	1	1	»	3.412'50	»	»	»	»	»	2			1.093'75
48	125	173							1.025									
61	161	222						1A	1.050									468'75
81	223	304						A	1.050									
74	213	287						A	1.050									625
21	64	85							700									
48	108	156							1Ac									
82	241	323						A	1.025									
34	103	137							950									
61	179	240						A	1.050									468'75
37	107	144																
547	1.524	2.071	»	»	»	5	2	1	8.950	»	»	»	»	»	3			1.562'50
1	6	7																
53	123	176							700									
46	133	179							700									
127	296	423						1A	1.612'50									500

*Zucris 25  
27  
31  
32  
26*

*Bomb. 11  
Granja 4  
Bomb. 10  
5,5  
6  
Granja 8,5  
Bomb. 6  
4*

*Poufen*

*Bomb.*

*Total*



AYUNTAMIENTOS.	PUEBLOS Y ENTIDADES DE QUE SE COMPONEN.	Distancia en kilómetros à la capital		
		del Ayun- tamiento.	del partido.	de la provincia
LAGO DE CARUCEDO.....	Carril (El). L.....	4'1	21'8	110
	Forcadas. Cas. (Villarrando).....	4	16'7	105'8
	LAGO DE CARUCEDO. L.....	»	16'7	105'8
	Médulas (Las). L.....	4'1	16'7	105'8
	Peñarrubia. Cas. (Carucedo).....	4'1	16'7	105'8
	Santa Cruz de Forcadas. Cas. (Villarrando).....	2'7	16'8	105'8
	Villarrando. L.....	4'1	16'7	105'8
MOLINASECA..... <i>Carr.</i>	Abesedo. B. de Paradasolana.....	8'5	13'9	78
	Aceboj (El). L.....	8'3	13'9	75'2
	Castrillo del Monte. L.....	16'7	22'3	72'4
	Folgozo del Monte. L.....	11'1	16'7	72'4
	MOLINASECA. V.....	»	5'5	89'2
	Onámio. L.....	5'5	11'1	72'4
	Paradasolana. L.....	11'1	13'9	78
	Riego de Ambróz. L.....	5'5	11'1	78
	Tejadas (Las). L.....	11'1	16'7	72'4
NOCEDA.....	Cabanillas de San Justo. L.....	4'1	25'1	80'7
	NOCEDA Y SUS BARRIOS V.....	»	22'3	83'5
	Robledo de las Traviesas. L. y Berciego su B....	2'7	22'3	86'3
	San Justo de Cabanillas. L.....	2'7	22'3	80'9
PÁRAMO DEL SIL.....	Anlláres. L.....	2'7	27'8	100'3
	Anllarinos. L.....	2'7	27'8	100'3
	Argayo. L.....	2'7	27'8	100'3
	Leonera. Cas. (Anlláres).....	2'7	27'8	100'3
	PÁRAMO DEL SIL. V.....	»	27'8	100'3
	Peñadrada. Cas. (Villamartin).....	5'5	22'3	94'7
	Primout. V.....	8'3	33'4	100'3
	San Pedro de Paradela. L.....	5'5	27'8	100'3
	Santa Cruz del Sil. L.....	5'3	25'1	100'3
	Sorbeda. L.....	2'8	27'8	100'3
	Villamartin del Sil. V.....	8'3	22'3	94'7

CENSO DE POBLACION.			CULTO CATÓLICO.							INSTRUCCION PRIMARIA.									
Habitantes.			Parroquias, sus categorías y dotaciones.							Escuelas, sus clases y dotaciones.									
Vecinos.	Domi- ciliados.	TOTAL.	Termino.	Segundo ascenso.	Primer ascenso.	Entrada.	Rurales de primera.	Rurales de segunda.	Anexos.	Dotacion.		Elementales.		Incompletas.		Mixtas.		Dotacion.	
										Pesetas.	Cts.	Niños	Niñas	Niños	Niñas	Elemen- tales.	Incom- pletas.	Pesetas.	Cts.
24	58	82							nA	137'50									
2	6	8																	
74	180	254			2A					1.337'50							1		625
81	219	300				A				1.050									
4	18	22																	
1	4	5																	
19	42	61																	
432	1.085	1.517	»	1	1	1	»	»	3	5.537'50	»	»	»	»	»	2			1.125
7	26	33																	
38	122	160					A			1.025									
45	125	170					1A			1.050									
35	107	142					2A			1.050									
168	516	684					A			1.150	1	1							1.562'50
44	118	162								1.037'50									
48	129	177					A		1A	137'50							1		468'75
58	200	258								1.050							1		500
15	52	67							2A	137'50									
458	1.395	1.853	»	»	»	4	2	»	2	6.637'50	1	1	»	»	»	2			2.531'25
55	165	220							1Ac	687'50									
240	705	945							Ac	1.950	1	1							1.562'50
98	306	404							A	1.362'50							1		500
74	215	289							1A	1.375									
467	1.391	1.858	»	»	3	»	»	»	1	5.375	1	1	»	»	»	1			2.062'50
80	275	355							1A	1.325								1	468'75
19	76	95								137'50									
45	131	176							2A	1.337'50									
8	15	23																	
190	551	741							Ac	2.240	1	1							1.562'50
6	29	35																	
59	200	259								1.050									
20	94	114					A			700									
54	164	218								1.300									
62	214	276								137'50							1		468'75
42	163	205							nAc	700									
585	1.912	2.497	»	1	3	1	»	»	4	8.927'50	1	1	»	»	»	2			2.500

*Porf.*

*Bemb. 16,5*  
*15*  
*15*  
*15*



AYUNTAMIENTOS.	PUEBLOS Y ENTIDADES DE QUE SE COMPONEN.	Distancia en kilómetros à la capital		
		del Ayun- tamiento.	del partido.	de la provincia
PONFERRADA.....	Agadán. B. de Valdecañada.....	5'5	5'5	83'5
	Bárcena del Río. Al.....	2'8	2'8	83'5
	Campo. Al.....	1'4	1'4	87'7
	Columbriános. L.....	5'5	5'5	91'9
	Dehesas. Al.....	5'5	5'5	77'5
	Fuentesnuevas. Al.....	2'7	2'7	94'7
	Orbanajo. L.....	2'7	2'7	83'5
	Otero. L.....	2'7	2'7	89'1
	Ozuela. L.....	4'2	4'2	83'5
	PONFERRADA. V.....	"	"	89'1
	Rimor. L.....	2'8	2'8	94'7
	San Andrés de Montéjos L.....	5'5	5'5	94'7
	San Lorenzo de Ponferrada. Al.....	1'4	1'4	89'1
	Santo Tomás de las Ollas. Al.....	1'4	1'4	89'1
Toral de Merayo. L.....	2'7	2'7	93'3	
Valdecañada. L. (4).....	5'5	5'5	85'5	
PRIARANZA DEL BIERZO.....	Paradela de Múces. L.....	5'5	13'9	103
	PRIARANZA DEL BIERZO. V.....	"	8'3	97'5
	Rioferreiros. L.....	2'8	6'9	98'8
	San Juan de Paluézas. L.....	8'3	11'1	100'3
	Santalla. L.....	1'4	8'3	97'5
	Villalibre de la Jurisdiccion. L.....	2'7	5'5	94'7
	Villavieja. L.....	4'2	9'8	98'8
	Vóces. L.....	11'1	13'9	103
PUENTE DE DOMINGO FLÓREZ.....	Castroquiláme. L.....	5'5	22'3	116'9
	PUENTE DE DOMINGO FLÓREZ. V.....	"	22'3	116'9
	Robledo de Sobrecastro. L.....	5'5	23'6	118'3
	Sálas de la Ribera. L.....	2'7	22'3	116'9
	San Pedro de Trónes. L.....	2'7	22'3	119'7
	Vega de Yéres. L.....	1'4	22'3	116'9
	Yéres. L.....	5'5	19'6	116'9
SAN ESTEBAN DE VALDUEZA.....	Bóuzas. L.....	11'1	13'9	72'4
	Ferradillo. L.....	8'3	11'1	89'1
	Móntes de Valdueza. L.....	11'1	16'7	83'5

CENSO DE POBLACION.			CULTO CATÓLICO.							INSTRUCCION PRIMARIA.												
Habitantes.			Parroquias, sus categorías y dotaciones.							Escuelas, sus clases y dotaciones.												
Vecinos.	Domi- ciliados.	TOTAL.	Término.	Segundo ascenso.	Primer ascenso.	Entrada.	Rurales de primera.	Rurales de segunda.	Anexos.	Dotacion.		Elementales.		Incompletas.		Mixtas.		Dotacion.				
										Pesetas.	Cts.	Niños	Niñas	Niños	Niñas	Elemen- tales.	Incom- pletas.	Elemen- tales.	Incom- pletas.	Pesetas.	Cts.	
3	10	13																				
68	169	237				A				1.050												
90	216	306				A				1.062'50									1		625	
130	319	449			A					1.400									1		500	
137	375	512		A						1.625		1	1								1.562'50	
90	257	347		A						1.625												
14	42	56																				
40	118	158					A			1.062'50												
55	127	182								1.062'50										1		468'75
718	1.998	2.716	12A						1Ac	5.200		2	2									5.500
102	250	352			A					1.412'50												
104	241	345				A				1.050									1		500	
68	176	244					A			1.025												
50	128	178					A			1.025												
158	422	580		A						1.650		1	1									1.562'50
60	161	221				A				1.050												
1.887	5.009	6.896	"	5	2	5	3	"	1	21.300		4	4	"	"	"	"	"	4			10.718'75
54	148	202							nA	137'50												
117	316	433			A					1.387'50										1		625
10	38	48																				
97	256	353			A					1.350										1		500
81	242	323			A					1.362'50										1		500
65	184	249			A					1.362'50												
33	106	139					A			950												
33	100	133							nAc	700												
490	1.390	1.880	"	"	4	"	"	"	1	7.250		"	"	"	"	"	"	"	3			1.625
66	159	225				A				1.050										1		468'75
118	344	462							1Ac	762'50										1		625
41	106	147						A		950												
72	215	287		A						1.600										1		468'75
86	237	323				1A				1.050										1		468'75
44	126	170							2A	137'50												
35	82	117				2A				950												
462	1.269	1.731	"	1	"	3	"	"	1	6.500		"	"	"	"	"	"	"	4			2.031'25
52	163	215				A				1.050												
57	155	212					A			1.025												
53	168	221					A			1.025												

Ponfe

Luereño

4

Ponfe



AYUNTAMIENTOS.	PUEBLOS Y ENTIDADES DE QUE SE COMPONEN.	Distancia en kilómetros à la capital		
		del Ayun- tamiento.	del partido.	de la provincia
SAN ESTÉBAN DE VALDUEZA..... <i>Carre</i>	Peñalba de Santiago. L.....	11'1	16'7	83'5
	San Adrian de Valdueza. L.....	2'7	5'5	83'5
	San Clemente de Valdueza. L.....	5'5	11'1	83'5
	SAN ESTÉBAN DE VALDUEZA. V.....	»	5'5	83'5
	Santa Lucía de Valdueza. L.....	5'5	8'3	80'1
	Valdefrancos de Valdueza. L.....	2'7	8'3	83'5
	Villanueva de Valdueza. V..... <i>Carre</i>	1'4	5'5	83'1
TORENO.....	Librán. L.....	5'5	22'3	83'5
	Matarrosa. B. de San Pedro.....	5'5	22'3	83'5
	Pardamaza. L.....	11'1	27'3	89'1
	Pradilla. L.....	5'5	11'1	78
	San Pedro de Mallo. L.....	5'5	22'3	83'5
	Santa Leocadia del Sil. B. de S. Pedro.....	5'5	22'3	83'5
	Santa Marina del Sil. L.....	5'5	11'1	72'4
	Tómbrio de Abajo L.....	2'8	16'7	80'8
	TORENO. V.....	»	16'7	80'8
	Valdelaloba. L.....	2'8	13'9	78
Villar de las Traviesas. L.....	5'5	16'7	78	

CEISO DE POBLACION.			CULTO CATÓLICO.							INSTRUCCION PRIMARIA.								
Habitantes.			Parroquias, sus categorías y dotaciones.							Escuelas, sus clases y dotaciones.								
Vecinos.	Domi- ciliados.	TOTAL.	Término.	Segundo ascenso.	Primer ascenso.	Entrada. de primera.	Rurales de segunda.	Rurales Anexos.	Dotacion.		Elementales.		Incompletas.		Mixtas.		Dotacion.	
									Pesetas.	Cts.	Niños	Niñas	Niños	Niñas	Elemen- tales.	Incom- pletas.	Pesetas.	Cts.
31	91	122					A		950									
34	108	142						<sup>2</sup> A <sub>c</sub>	700									
59	162	221				A			1.050							1		468'75
83	205	288				<sup>1</sup> A			1.050							1		625
41	132	173					A		950									
70	186	256						<sup>1</sup> A <sub>c</sub>	700							1		468'75
108	318	426						<sup>2</sup> A	1.325							1		500
588	1.688	2.276	»	»	1	3	2	2	9.825	»	»	»	»	»	»	4		2.062'50
44	160	204				<sup>1</sup> A			1.050								1	625
6	18	24						<sup>1</sup> A <sub>c</sub>	700									
32	101	133						<sup>2</sup> A	1.050									
49	143	192																
34	116	150																
10	30	40				<sup>2</sup> A			1.050									
48	136	184					A		1.025									
114	337	451							1.050								1	468'75
157	466	623							1.362'50	1	1							1.562'50
14	55	69						<sup>2</sup> A	137'50									
86	249	335							1.050									
594	1.811	2.405	»	»	1	5	1	»	8.475	1	1	»	»	»	»	2		2.656'25



# PARTIDO JUDICIAL DE RIAÑO.

(AUDIENCIA DE LO CRIMINAL DE LEÓN.)

Al Nor-Este de la provincia y confina con las de Oviedo, Santander y Palencia, los partidos superficial de 1.880'68 kilómetros cuadrados y se compone de 17 Ayuntamientos con 21.272

de Sahagun y La Vecilla y en una muy corta línea con el de León: ocupa una extensión habitantes.

AYUNTAMIENTOS.	PUEBLOS Y ENTIDADES DE QUE SE COMPONEN.	Distancia en kilómetros á la capital		
		del Ayuntamiento.	del partido.	de la provincia.
ACEBEDO.....	ACEBEDO. V.....	»	11'1	66'8
	Liégos. V.....	2'8	8'3	66'8
	Uña (La). L.....	2'8	13'9	69'6
BOCA DE HUÉRGANO.....	Barniedo. L.....	2'8	8'3	78
	Besande. L.....	11'1	16'7	89'1
	BOCA DE HUÉRGANO. V.....	»	6'9	78
	Espejos (Los). L.....	1'4	6'9	80'6
	Llanaves. V.....	11'1	22'3	83'5
	Portilla de la Reina. V.....	8'3	16'7	78
	Siero. L.....	5'5	11'1	83'5
	Valverde de la Sierra. L.....	11'1	16'7	89'1
Villafraa. L.....	1'4	6'9	79'4	
BURÓN.....	<i>Carri</i> BURÓN. V.....	»	5'5	72'4
	Casasuertes. L.....	8'3	11'1	83'5
	Cuénabres. L.....	5'5	8'3	78
	Lárido. L.....	2'8	8'3	75'2
	Polvoreda. L.....	4'1	11'1	78
	Ponton (El). Cas. Buron.....	11'1	13'8	78
	Retuerto. L.....	5'5	8'3	78
	<i>Carri</i> Vegacerneja. L.....	4'1	5'5	75'2
CISTIENA.....	<i>Carri</i> Alejico. L.....	8'3	22'3	50'1
	CISTIENA. V.....	»	27'8	44'5
	Fuentes de Peñacorada. L.....	9'7	22'3	52'9
	Modino. V.....	5'5	33'4	39
	Ocejo de la Peña. L.....	9'7	22'3	54'3
	Olleros de Sotillos. L.....	8'3	25'1	44'6

CENSO DE POBLACION.			CULTO CATÓLICO.							INSTRUCCION PRIMARIA.									
Habitantes.			Parroquias, sus categorías y dotaciones.							Escuelas, sus clases y dotaciones.									
Vecinos.	Domi- ciliados.	TOTAL.	Termino.	Segundo ascenso.	Primer ascenso.	Entrada.	Rurales de primera.	Rurales de segunda.	Anexos.	Dotacion. Pesetas. Cts.		Elementales. Niños Niñas		Incompletas. Niños Niñas		Mixtas. Elementales. Incompletas.		Dotacion. Pesetas. Cts.	
77	251	328	L		L					1.940						1	625		
41	153	194								1.299									
51	168	219					L			975									
169	572	741	1	»	1	»	1	»	»	4.214	»	»	»	»	»	1	625		
68	206	274			L					1.275						1	500		
57	190	247			L					1.275									
58	210	268				L				1.000						1	625		
26	91	117						L		900									
20	81	101						L		900									
51	128	179			L					1.275									
61	198	259				L				1.000									
85	300	385		L						1.573						1	500		
50	172	222				L				1.000									
476	1.576	2.052	»	1	3	3	»	2	»	10.198	»	»	»	»	»	3	1.625		
123	349	472			L					1.323						1	625		
25	73	98						L		900									
17	58	75						L		900									
68	175	243			L					1.275						1	500		
51	148	199				L				1.000									
1	7	8																	
37	103	140						L		900									
35	120	155					L			975						1	500		
357	1.033	1.390	»	»	2	1	1	3	»	7.273	»	»	»	»	»	3	1.625		
8	23	31					L			975									
54	154	208			<sup>1</sup> L					1.350						1	625		
29	105	134						L		975									
39	120	159						L		975									
21	89	110						L		975									
22	65	87			<sup>2</sup> L					1.350									

*Est.ª*  
*Est.ª - 42*  
*39*  
*46*  
*Est.ª - 42*  
*Guardo 10*  
*Est.ª 40*  
*41*  
*56*  
*51*  
*45*  
*Guardo 18*  
*Est.ª - 41*  
*Est.ª - 39*  
*46*  
*43*  
*41*  
*42*  
*47*  
*45*  
*38*



AYUNTAMIENTOS.	PUEBLOS Y ENTIDADES DE QUE SE COMPONEN.	Distancia en kilómetros à la capital		
		del	del	de la
		Ayun- tamiento.	partido.	provincia
CISTIerna	Pesquera. L.....	9'7	36'2	33'4
	Quintana de la Peña. L.....	2'8	27'8	47'3
	Sabero. V.....	5'5	25'1	44'5
	Saelices ó Sahelices de Modino. V.....	8'3	25'1	44'5
	Santa Olaja de la Varga. L.....	5'5	22'3	50'1
	Sorriba. V.....	1'4	27'8	44'5
	Sotillos. L.....	9'7	25'1	44'5
	Valmartino. L.....	1'4	27'8	44'5
LILLO	Vidanes. L.....	4'2	30'6	39
	Camposolillo. L.....	1'4	25'1	55'7
LILLO	Cofiñal. V.....	1'4	27'8	58'5
	Isoba. Al.....	5'5	33'4	61'3
	LILLO. V.....	»	27'8	55'7
	Pegarnas. Cas. (Lillo).....	2'8	27'8	55'7
	Redipollos. V.....	1'4	27'8	55'7
	San Cibrián de Redipollos. L.....	2'8	25'1	55'7
	San Isidro. Cas. (Lillo).....	5'5	25'1	55'7
	Sólle. L.....	4'1	25'1	55'7
MARAÑA	MARAÑA. V.....	»	16'7	66'8
	Riosol. Cas.....	2'8	22'3	80'8
OSEJA DE SAJAMBRE	OSEJA DE SAJAMBRE. V.....	»	26'7	89'1
	Pio. L.....	2'8	29'5	91'9
	Ribota. L.....	2'8	29'5	91'9
	Soto de Sajambre. L.....	5'5	32'3	94'7
	Viérdes. L.....	2'8	29'5	91'9
POSADA DE VALDEÓN	Pedrosa Salis.....	3	5	68'6
	Cain. V.....	5'5	27'8	94'7
POSADA DE VALDEÓN	Caldevilla. L.....	1'4	23'7	90'5
	Cordiñanes. L.....	1'4	23'7	90'5
	Llanos (Los). L.....	1'4	22'3	89'1
	POSADA DE VALDEÓN. L.....	»	22'3	89'1
	Prada de Valdeón. L.....	1'4	22'3	89'1

CENSO DE POBLACION.			CULTO CATÓLICO.							INSTRUCCION PRIMARIA.									
Habitantes.			Parroquias, sus categorías y dotaciones.							Escuelas, sus clases y dotaciones.									
Vecinos.	Domi- ciliados.	TOTAL.	Término.	Segundo ascenso.	Primer ascenso.	Entrada	Rurales de primera.	Rurales de segunda.	Anexos.	Dotacion.		Elementales.		Incompletas.		Mixtas.		Dotacion.	
										Pesetas.	Cts.	Niños	Niñas	Niños	Niñas	Elemen- tales.	Incom- pletas.	Pesetas.	Cts.
29	84	113	»	»	»	»	»	L	1L	900	»	»	»	»	»	»	»	»	»
22	73	95	»	»	»	»	»	»	»	»	»	»	»	»	»	»	»	»	»
54	178	232	»	»	L	»	»	»	»	1.323	»	»	»	»	»	»	»	1	500
33	105	138	»	»	»	L	»	»	»	1.000	»	»	»	»	»	»	»	»	»
44	148	192	»	»	L	»	»	»	»	1.275	»	»	»	»	»	»	»	1	500
55	136	191	»	»	»	L	»	»	»	1.024	»	»	»	»	»	»	»	»	»
14	51	65	»	»	»	»	»	»	2L	»	»	»	»	»	»	»	»	»	»
42	142	184	»	»	»	L	»	»	»	975	»	»	»	»	»	»	»	1	468'75
30	99	129	»	»	»	L	»	»	»	975	»	»	»	»	»	»	»	»	»
496	1.572	2.068	»	»	»	4	2	6	1	2	14.072	»	»	»	»	»	»	4	2.093'75
29	84	113	»	»	»	»	1L	»	»	1.050	»	»	»	»	»	»	»	1	500
80	275	355	»	»	L	»	»	L	»	1.275	»	»	»	»	»	»	»	»	»
11	47	58	»	»	»	»	»	L	»	900	»	»	»	»	»	»	»	»	»
132	384	516	»	»	L	»	»	»	»	1.500	1	1	»	»	»	»	»	»	1.562'50
2	8	10	»	»	»	»	»	»	»	»	»	»	»	»	»	»	»	»	»
47	136	183	»	»	»	L	»	»	»	1.000	»	»	»	»	»	»	»	»	»
19	34	53	»	»	»	»	»	»	1L	»	»	»	»	»	»	»	»	»	»
2	6	8	»	»	»	»	»	»	»	»	»	»	»	»	»	»	»	1	468'75
63	184	247	»	»	L	»	»	»	»	1.275	»	»	»	»	»	»	»	»	»
385	1.158	1.543	»	»	»	3	1	1	1	1	7.000	1	1	»	»	»	»	2	2.531'25
95	299	394	»	»	L	»	»	»	»	1.350	»	»	»	»	»	»	»	1	625
1	5	6	»	»	»	»	»	»	»	»	»	»	»	»	»	»	»	»	»
96	304	400	»	»	»	1	»	»	»	1.350	»	»	»	»	»	»	»	1	625
90	257	347	»	»	L	»	»	»	»	1.525	»	»	»	»	»	»	»	1	781'25
20	48	68	»	»	»	»	»	»	»	»	»	»	»	»	»	»	»	»	»
56	147	203	»	»	»	»	»	L	»	900	»	»	»	»	»	»	»	»	»
65	175	240	»	»	»	L	»	»	»	1.000	»	»	»	»	»	»	»	1	468'75
41	118	159	»	»	»	L	»	»	»	1.000	»	»	»	»	»	»	»	»	»
272	745	1.017	»	»	»	1	»	2	»	4.425	»	»	»	»	»	»	»	1	1.250
25	78	103	»	»	»	»	»	»	L	900	»	»	»	»	»	»	»	»	»
37	115	152	»	»	»	»	»	»	»	»	»	»	»	»	»	»	»	»	»
15	37	52	»	»	»	»	»	»	»	»	»	»	»	»	»	»	»	»	»
29	75	104	»	»	»	»	»	»	»	»	»	»	»	»	»	»	»	»	»
31	79	110	»	»	»	1L	»	»	»	1.275	»	»	»	»	»	»	»	1	625
40	121	161	»	»	»	»	»	»	1L	»	»	»	»	»	»	»	»	»	»

Boñar - 10 2  
22  
24  
20  
18  
16  
18

Cistierna - 46

Cistierna 57  
60  
60  
63  
60

Cistierna 68  
59  
64  
61  
61  
61



AYUNTAMIENTOS.	PUEBLOS Y ENTIDADES DE QUE SE COMPONEN.	Distancia en kilómetros à la capital		
		del Ayun- tamiento.	del partido.	de la provincia
POSADA DE VALDEÓN.....	Santa Marina de Valdeón. V.....	2'8	25'1	91'9
	Soto de Valdeón. V.....	1'4	25'1	91'9
PRADO.....	Cerezal. L.....	1'4	16'7	50'1
	Lomas (Las). Cas. (Robledo)	2	17	50'1
	Llama de la Guzpeña (La). L.....	1'4	16'7	50'1
	PRADO DE LA GUZPEÑA. V.....	»	16'7	50'1
	Robledo de la Guzpeña. L.....	1'4	16'7	50'1
PRIORO.....	PRIORO. V.....	»	11'1	66'8
	Tejerina. Al.....	2'8	11'1	69'8
RENEO DE VALDETUEJAR.....	Ferreras del Puerto. L.....	5'5	25'1	55'7
	Mata de Monteagudo (La). L.....	5'5	25'1	55'7
	Muñecas (Las). L.....	4'1	22'3	55'7
	Otero (El). L.....	2'8	22'3	55'7
	Red (La). L.....	5'5	22'3	55'7
	RENEO DE VALDETUEJAR. V.....	»	22'3	55'7
	San Martin de Valdetuéjar. L.....	1'4	22'3	55'7
	Taranilla. L.....	1'4	22'3	55'7
Villa del Monte. L.....	4'1	22'3	55'7	
REYERO.....	Pallide. L.....	1'4	21'9	55'7
	Primájas. L.....	2'8	16'7	55'7
	REYERO. L.....	»	16'7	55'7
	Viego. L.....	1'4	16'7	55'7
RIANO.....	Anciles. L.....	5'5	5'5	64
	Carande. L.....	2'8	2'8	66'8
	Éscaro. L.....	2'8	2'8	69'6
	Horcadas. L.....	2'7	2'7	69'6
	Pedrosa del Rey. V.....	2'7	2'7	69'6
	Puerta (La). B. de Éscaro.....	1'4	1'4	69'6
	RIANO. V.....	»	»	66'8
	Sálio. L.....	2'7	2'7	66'8

CENSO DE POBLACION.			CULTO CATÓLICO.							INSTRUCCION PRIMARIA.									
Habitantes.			Parroquias, sus categorías y dotaciones.							Escuelas, sus clases y dotaciones.									
Vecinos.	Domi- ciliados.	TOTAL.	Termino.	Segundo ascenso.	Primer ascenso.	Entrada.	Rurales de primera.	Rurales de segunda.	Anexos.	Dotacion.		Elementales.		Incompletas.		Mixtas.		Dotacion.	
										Pesetas.	Cts.	Niños	Niñas	Niños	Niñas	Elemen- tales.	Incom- pletas.	Pesetas.	Cts.
47	132	179			L					1.275								1	500
53	206	259				L				1.000									
277	843	1.120	»	»	2	1	»	1	1	4.450	»	»	»	»	»	»	2	1.125	
42	126	168							1L										
1	4	5																	
34	91	125					L			975								1	625
24	86	110			1L					1.350									
28	91	119					L			975									
129	398	527	»	»	1	»	2	»	1	3.300	»	»	»	»	»	»	1	625	
173	524	697	L							1.948	1	1							1.562'50
70	212	282				L				1.000								1	500
243	736	979	1	»	»	1	»	»	»	2.948	1	1	»	»	»	»	1	2.062'50	
29	110	139					L			975								1	500
50	179	229			L					1.275								1	500
20	63	83				1L				1.075									
43	124	167						L		900									
20	85	105							1L										
30	110	140					L			975								1	625
24	73	97						L		900									
53	179	232	1L															1	625
34	109	143				L				1.975									
303	1.032	1.335	1	»	1	2	2	2	1	8.075	»	»	»	»	»	»	4	2.250	
69	200	269				L				1.275								1	468'75
14	64	78							1L										
68	180	248		L						1.525								1	625
30	62	92					1L			1.050									
181	506	687	»	1	1	»	1	»	1	3.850	»	»	»	»	»	»	2	1.093'75	
40	118	158				L				1.000									
36	137	173			1L					1.350									
59	182	241			2L					1.350								1	468'75
29	106	135							1L										
59	199	258			L					1.275								1	500
43	121	164							2L										
174	495	669	L				L			1.999	1	1							1.562'50
45	121	166								975									
485	1.479	1.964	1	»	3	1	1	»	2	7.949	1	1	»	»	»	»	2	2.531'25	

Cirt. - 64  
59

p<sup>te</sup> Alumnos 12  
18

p<sup>te</sup> Alumnos 9  
8  
8  
6  
10  
4  
3  
2  
7

Bonar 16  
21  
18  
17

Cirt. 28  
34  
34  
26  
32  
31

Pedrosa



AYUNTAMIENTOS.	PUEBLOS Y ENTIDADES DE QUE SE COMPONEN.	Distancia en kilómetros à la capital		
		del Ayun- tamiento.	del partido.	de la provincia
SALAMON.....	Balbuena de Roblo. L.....	2'7	11'1	61'3
	Ciguera. L.....	2'7	11'1	61'3
	Huélde. L.....	5'5	5'5	64
	Lóis. L.....	5'5	11'1	61'3
	SALAMON. V.....	»	11'1	61'3
	Sálas (Las). L.....	2'8	8'3	61'3
VALDERRUEDA.....	Caminayo. L.....	5'5	19'5	66'8
	Cegoñal. L.....	1'4	22'3	61'3
	Morgovejo. V.....	1'4	22'3	61'5
	Sota de Valderrueda (La). L.....	1'4	22'3	61'3
	Soto. L.....	1'4	22'3	61'3
	VALDERRUEDA. V.....	»	22'3	61'3
VEGAMIÁN.....	Villacorta. L.....	1'4	22'3	61'3
	Armada. L.....	2'7	22'3	52'9
	Campillo. L.....	4'1	25'1	52'9
	Ferréras. L.....	2'8	25'1	52'9
	Lodáres. L.....	1'4	22'3	51'5
	Orónes. L.....	2'8	22'3	52'9
	Quintanilla. L.....	2'8	25'1	52'9
	Rucayo. L.....	5'5	30'6	51'5
	Utrero. L.....	1'4	22'3	59'9
	Valdehuesa. L.....	4'1	26'4	54'3
VILLAYANDRE.....	VEGAMIÁN. L.....	»	22'3	50'1
	Aleje. V.....	5'5	22'3	44'6
	Argovejo. V.....	1'4	16'7	50'1
	Corniero. L.....	1'4	13'9	50'1
	Crémenes. V.....	1'4	13'9	10'1
	Remolina. L.....	5'5	8'3	55'7
	Valdoré. L.....	2'7	19'5	44'5
	Velilla de Valdoré. L.....	2'7	19'5	44'5
	Verdiago. L.....	4'1	21'9	44'5
	VILLAYANDRE. V.....	»	18'1	50'1

CENSO DE POBLACION.			CULTO CATÓLICO.							INSTRUCCION PRIMARIA.								
Habitantes.			Parroquias, sus categorías y dotaciones.							Escuelas, sus clases y dotaciones.								
Vecinos.	Domi- ciliados.	TOTAL.	Término.	Segundo ascenso.	Primer ascenso.	Entrada.	Rurales de primera.	Rurales de segunda.	Anexos.	Dotacion. Pesetas. Cts.	Elementales.		Incompletas.		Mixtas.		Dotacion. Pesetas. Cts.	
											Niños	Niñas	Niños	Niñas	Elemen- tales.	Incom- pletas.		
26	68	94						L		900								
32	138	170						L		900								
39	136	175					L			975							1	500
57	206	263			L					1.725							1	625
31	73	104						L		900							1	625
30	89	119						L		900								
215	710	925	»	»	1	»	1	4	»	6.300	»	»	»	»	»	3		1.750
27	98	125						L		900								
47	139	186			L					1.275								
116	346	462								1.948							1	500
28	76	104						L		900								
38	124	162							1L	1.900							1	625
87	255	342	L							1.900							1	468'75
59	181	240																
402	1.219	1.621	1	»	1	»	»	2	1	8.823	»	»	»	»	»	3		1.593'75
29	101	130			1L					1.350								
21	69	90				2L				1.075								
21	90	111						L		900							1	500
42	139	181			L					1.275								
20	65	85							1L									
14	57	71							2L									
23	71	94								900								
27	87	114						L		975								
21	83	104							L	900								
99	318	417			L					1.323							1	525
317	1.080	1.397	»	»	3	1	1	3	2	8.698	»	»	»	»	»	2		1.125
52	112	164							1S	1.123								
59	150	209			L					1.275							1	500
51	179	230						L		975							1	625
46	106	152							L	975							1	500
44	150	194								1.000								
35	98	133																
35	132	167			2L				2Lc	1.350								
26	68	94																
43	120	163							1Sc	550							1	625
391	1.115	1.506	»	»	2	2	2	»	3	7.248	»	»	»	»	»	4		2.250

*cit.* 26  
 32  
 29  
 36  
 26  
 25  
  
*Almuday* 12  
 7  
 11  
 4  
 3  
 9  
 8  
  
*Boñar* 11  
 10  
 12  
 12  
 17  
 12  
 14  
 13  
 12  
 11  
  
*cit.* 5  
 20  
 20  
 18  
 25  
 12,5  
 14  
 6  
 18



# PARTIDO JUDICIAL

(AUDIENCIA DE LO

Al Este de la provincia y confina en parte con la de Valladolid y en su mayor extension superficial de 1.808'15 kilómetros cuadrados y se compone de 29 Ayuntamientos con 25.556

AYUNTAMIENTOS.	PUEBLOS Y ENTIDADES DE QUE SE COMPONEN.	Distancia en kilómetros à la capital		
		del Ayun- tamiento.	del partido.	de la provincia
ALMANZA .....	ALMANZA. V. ....	»	33'4	44'6
BERCIÁNOS DEL REAL CAMINO.....	BERCIÁNOS DEL REAL CAMINO. V.....	»	11'1	39
BURGORRANERO (EL).....	BURGORRANERO (EL) ó EL BURGO. L.....	»	16'7	33'4
	Calzadilla de los Hermanillos. L.....	2'8	8'3	33'4
	Grañeras. L.....	5'5	13'9	33'4
	Villamuñio. L.....	5'5	11'1	33'4
CALZADA DEL COTO.....	CALZADA DE COTO. L.....	»	4'2	44'6
	Codornillos. L.....	1'4	4'2	44'6
	Valdelaguna. Cas. (Codornillos).....	5'5	4'2	44'6
	Valdelocajos. Cas. (Calzada).....	4'1	4'2	44'6
CANALEJAS.....	Calaveras de Abajo. L.....	1'5	33'4	50'1
	CANALEJAS. V.....	»	33'4	50'1
CASTROMUDARRA.....	CASTROMUDARRA. L.....	»	27'8	44'5
CASTROTIERRA DE VALMADRIGAL.....	CASTROTIERRA DE VALMADRIGAL. L.....	»	13'9	39

# DE SAHAGÚN.

CRIMINAL DE LEÓN.

con la de Palencia y con los partidos de Valencia, Leon y Riaño: ocupa una extension habitantes.

CENSO DE POBLACION.			CULTO CATÓLICO.							INSTRUCCION PRIMARIA.									
Habitantes.			Parroquias, sus categorías y dotaciones.							Escuelas, sus clases y dotaciones.									
Vecinos.	Domi- ciliados.	TOTAL.	Término.	Segundo ascenso.	Primer ascenso.	Entrada.	de primera. Rurales	de segunda. Rurales	Anexos.	Dotacion.		Elementales.		Incompletas.		Mixtas.		Dotacion.	
										Pesetas.	Cts.	Niños	Niñas	Niños	Niñas	Elemen- tales.	Incom- pletas.	Pesetas.	Cts.
180	535	715	L	»	»	»	»	»	»	2.524		1	1	»	»	»	»	1.562'50	
128	332	460	»	»	L	»	»	»	»	1.299		»	»	»	»	»	1	625	
98	289	387		L						1.573							1	625	
76	178	254				L				1.000							1	500	
88	224	312		L						1.549							1	468'75	
88	234	322			L					1.299							1	468'75	
350	925	1.275	»	2	1	1	»	»	»	5.421		»	»	»	»	»	4	2.062'50	
143	375	518	L							2.050							1	625	
62	138	200					L			999									
1	11	12						L		849									
1	12	13																	
207	536	743	1	»	»	»	1	1	»	3.898		»	»	»	»	»	1	625	
54	134	188				L				1.000									
89	194	283			L					1.299							1	625	
143	328	471	»	»	1	1	»	»	»	2.299		»	»	»	»	»	1	625	
53	131	184	»	»	L	»	»	»	»	1.323		»	»	»	»	»	1	500	
76	160	236	»	»	L	»	»	»	»	1.450		»	»	»	»	»	1	500	

El Portillero  
11 kiloms  
Burgo - 6,  
3  
2  
3  
Calz.  
2  
3  
2  
Pto Almuday 6  
7  
El Portillero 16  
El Burgo 5



AYUNTAMIENTOS.	PUEBLOS Y ENTIDADES DE QUE SE COMPONEN.	Distancia en kilómetros ó la capital		
		del Ayun- tamiento.	del partido.	de la provincia
CÉA.....	CÉA. V.....	»	11'1	44'6
	San Pedro de Valderaduéy. L.....	2'8	13'9	47'3
CEBANICO.....	CEBANICO. L.....	»	39	50'1
	Córcos. L.....	5'5	39	50'1
	Mondregánes. L.....	2'8	36'2	50'1
	Quintanilla de Almanza. L.....	2'8	39	52'9
	Riba (La). L.....	1'4	39	52'9
	Santa Olaja de la Accion. L.....	2'8	41'8	50'1
	Valle de las Casas. L.....	4'2	40'4	50'1
CUBILLAS DE RUEDA.....	CUBILLAS DE RUEDA. L.....	»	27'8	33'4
	Herreros de Rueda. L.....	4'2	27'8	27'8
	Llamas de Rueda. L.....	2'8	25'1	33'4
	Palácios de Rueda. L.....	2'8	30'6	36'2
	Quintanilla de Rueda. L.....	1'4	30'6	36'2
	Saechóres. L.....	2'8	27'8	27'8
	San Cipriano de Rueda. L.....	1'4	27'8	27'8
	Vega de Monasterio. L.....	1'4	27'8	33'4
	Villapadierna. V.....	2'8	33'4	36'2
	ESCOBÁR DE CÁMPOS.....	ESCOBÁR DE CÁMPOS. V.....	»	11'1
GALLEGUILLOS DE CÁMPOS.....	Arenillas de Valderaduey. V.....	2'8	11'1	44'6
	GALLEGUILLOS DE CÁMPOS. V.....	»	8'3	44'6
	San Pedro de las Dueñas. V.....	2'8	5'5	44'6
GORDALIZA DEL PINO.....	GORDALIZA DEL PINO. V.....	»	8'3	39
GRAJAL DE CÁMPOS.....	GRAJAL DE CÁMPOS. V.....	»	5'5	50'1
JOARA.....	Celada de Céa. L.....	2'8	11'1	55'7
	JOARA. L.....	»	8'3	53'9
	Riosequillo. L.....	5'5	6'9	55'7

CENSO DE POBLACION.			CULTO CATÓLICO.							INSTRUCCION PRIMARIA.								
Habitantes.			Parroquias, sus categorías y dotaciones.							Escuelas, sus clases y dotaciones.								
Vecinos.	Domi- ciliados.	TOTAL.	Término.	Segundo ascenso.	Primer ascenso.	Entrada	Rurales de primera.	Rurales de segunda.	Anexos.	Dotacion. Pesetas. Cts.	Elementales.		Incompletas.		Mixtas.		Dotacion. Pesetas. Cts.	
											Niños	Niñas	Niños	Niñas	Elemen- tales.	Incom- pletas.		
123	349	472			L	L				2.449	1	1						1.562'50
105	304	409			L					1.425						1		500
228	653	881	»	»	2	1	»	»	»	3.874	1	1	»	»	»	1		2.062'50
23	75	98			1L					1.450						1		625
37	116	153					L			975								
70	196	266			L					1.275						1		500
23	72	95					L			975								
13	46	59							1L									
48	134	182				L				1.000								
70	164	234			L					1.723						1		500
284	803	1.087	»	1	2	1	2	»	1	7.398	»	»	»	»	»	3		1.625
61	147	208				L			nL	1.000						1		625
22	52	74								900								
41	126	167						L		900								
24	68	92						L		975								
47	106	153					L			1.450								
50	119	169			1L													
28	85	113							1L									
39	132	171					L			975								
79	201	280			L					1.549						1		500
391	1.036	1.427	»	1	1	1	2	2	2	7.749	»	»	»	»	»	2		1.125
94	249	343	»	»	L	»	»	»	»	1.473	»	»	»	»	»	1		343'75
117	340	457	L							1.975							1	343'75
145	384	529	L							2.023	1	1						1.562'50
85	254	339			L					1.323						1		500
347	978	1.325	2	»	1	»	»	»	»	5.321	1	1	»	»	»	2		2.406'25
130	314	444	»	»	»	L	»	»	»	1.123	»	»	»	»	»	1		625
388	891	1.279	»	L	»	»	»	»	»	2.248	1	1	»	»	»	»		2.062'50
29	84	113					L			975								
23	50	73					L			975						1		625
18	64	82					L			975								

Salvagem 11  
" 11  
El Portillero 4  
8  
6  
5  
6  
4  
2  
Cistierna 11  
12  
14  
9  
8  
14  
11  
11  
5  
Grajal- 5  
Salvagem 11,1  
8,3  
5,5  
Salvagem 8  
Grajal  
Salvagem 9,5  
7  
6



AYUNTAMIENTOS.	PUEBLOS Y ENTIDADES DE QUE SE COMPONEN.	Distancia en kilómetros à la capital		
		del Ayun- tamiento.	del partido.	de la provincia
JOARA...	San Martin de Cueva. L.....	5'5	9'7	61'3
	Sotillo de Cea. L.....	2'7	8'3	52'9
	Villalebrin. L.....	4'2	5'5	52'9
	Villalmán. L.....	1'4	5'5	50'1
	Villazán. B. de Villalmán.....	1'4	5'5	50'1
JOARILLA DE LAS MATAS.....	JOARILLA DE LAS MATAS. V.....	»	16'7	44'9
	San Miguel de Montañán. L.....	2'7	13'9	44'6
	Valdespino de Vaca. L.....	2'7	13'9	44'6
SAELÍCES DEL RÍO.....	Bustillo de Cea. L.....	1'4	11'1	50'1
	SAELÍCES, ó SAHELÍCES DEL RÍO. V.....	»	16'7	50'1
SAHAGÚN.....	SAHAGÚN. V.....	»	»	50'1
SANTA CRISTINA DE VALMADRIGAL.....	Matallana de Valmadrigal.....	1'4	22'3	33'4
	SANTA CRISTINA DE VALMADRIGAL. V.....	»	22'3	33'4
VALDEPOLO.....	Aldéa del Puente (La). L.....	5'5	33'4	33'4
	Quintana del Monte. L.....	5'5	22'3	39
	Quintanas de Rueda. L.....	4'2	33'4	33'4
	Saelices ó Sahelices del Payuelo. L.....	5'5	27'8	27'8
	VALDEPOLO. L.....	»	27'8	33'4
	Villahibiera. L.....	4'2	33'4	33'4
	Villalquite. L.....	6'9	27'8	33'4
	Villamondrin de Rueda. L.....	5'5	33'4	33'4
	Villaverde la Chiquita. L.....	2'7	33'4	33'4
VALLECILLO.....	VALLECILLO. L.....	»	11'1	39
	Villeza. L.....	1'4	11'1	39

CENSO DE POBLACION.			CULTO CATÓLICO.							INSTRUCCION PRIMARIA.									
Habitantes.			Parroquias, sus categorías y dotaciones.							Escuelas, sus clases y dotaciones.									
Vecinos.	Domi- ciliados.	TOTAL.	Termino.	Segundo ascenso.	Primero ascenso.	Entrada.	Rurales de primera.	Rurales de segunda.	Anexos.	Dotacion.		Elementales.		Incompletas.		Mixtas.		Dotacion.	
										Pesetas.	Cts.	Niños	Niñas	Niños	Niñas	Elemen- tales.	Incom- pletas.	Pesetas.	Cts.
34	110	144						L		900							1	468	75
39	89	128					L			975									
27	76	103					L			975									
18	55	73					L			1.165									
1	5	6																	
189	533	722	»	»	»	»	6	1	»	6.940	»	»	»	»	»	2		1.093	75
142	405	547		L						1.600	1	1						1.562	50
69	201	270			L					1.299						1		500	
53	148	201				L				1.000									
264	754	1.018	»	1	1	1	»	»	»	3.899	1	1	»	»	»	1		2.062	50
91	201	292	L							1.948									
87	233	320	L							2.248							1	625	
178	434	612	2	»	»	»	»	»	»	4.196	»	»	»	»	»	1		625	
707	1.890	2.597	3L	»	L	»	»	»	»	7.671	2	2	»	»	»	»		4.468	75
88	249	337			L					1.299							1	500	
131	348	479				L				1.000							1	625	
219	597	816	»	»	1	1	»	»	»	2.299	»	»	»	»	»	2		1.125	
34	110	144					L			1.074									
52	151	203		L						1.573						1		500	
68	144	212			L					1.323						1		500	
53	150	203		L						1.573						1		468	75
47	122	169			L					1.374						1		625	
58	123	181					L			1.023									
42	113	155					L			975									
37	105	142					L			975									
36	89	125			»L					1.323									
427	1.107	1.534	»	2	3	»	4	»	»	11.213	»	»	»	»	»	4		2.093	75
82	189	271			L					1.275							1	625	
48	130	178					L			999									
130	319	449	»	»	1	»	1	»	»	2.274	»	»	»	»	»	1		625	

105  
10  
55  
55  
55

Calzada - 10  
11  
11

Sahagun 14  
148

El Burgo - 12  
12

Las Montas 13  
17  
13  
14  
14  
16  
11  
12  
14

El Burgo 8  
8



AYUNTAMIENTOS.	PUEBLOS Y ENTIDADES DE QUE SE COMPONEN.	Distancia en kilómetros á la capital		
		del Ayun- tamiento.	del partido.	de la provincia
VEGA DE ALMANZA (LA)	Cabrera de Almanza. L.....	2'8	39	50'1
	Calaveras de Arriba. L.....	2'8	41'8	52'9
	Carrizal de Almanza. L.....	5'5	44'6	55'7
	Espinosa de Almanza. L.....	2'8	36'2	47'3
	Valcuende. L.....	5'5	44'6	55'7
	VEGA DE ALMANZA. (LA) L.....	»	39	50'1
	Villamorisca. L.....	2'8	47'3	50'1
VILLAMARTIN DE DON SANCHO	VILLAMARTIN DE DON SANCHO. V.....	»	22'3	44'6
VILLAMIZAR	Banecidas. L.....	2'8	13'9	44'6
	Castellános de Sahagún. L.....	2'8	13'9	41'8
	Santa María del Monte de Cea. L.....	5'5	16'7	41'8
	Valdellán. Cas.....	1'4	16'7	41'8
	Villacintór. V.....	5'5	16'7	39
	VILLAMIZAR. V.....	»	16'7	39
VILLAMOL	Coto de Triános. Cas.....	1'4	5'5	44'6
	Villacalabuéy. L.....	5'5	11'1	47'3
	VILLAMOL. L.....	»	5'5	44'6
	Villapeceñil. L.....	1'4	4'2	45'9
VILLAMORATIEL DE LAS MATAS	Grajalejo de las Matas. L.....	2'8	22'3	33'4
	VILLAMORATIEL DE LAS MATAS. L.....	»	22'3	33'4
VILLASELÁN	Arcayos. L.....	2'8	33'7	45'9
	Castroañe. L.....	1'4	18'1	44'6
	Santa María del Rio. L.....	2'8	19'5	44'6
	Valdavía. L.....	2'8	22'3	50'1
	Villacerán. L.....	5'5	18'1	45'9
	VILLASELÁN. L.....	»	22'3	45'9

CENSO DE POBLACION.			CULTO CATÓLICO.							INSTRUCCION PRIMARIA.									
Habitantes.			Parroquias, sus categorías y dotaciones.							Escuelas, sus clases y dotaciones.									
Vecinos.	Domi- ciliados.	TOTAL.	Término.	Segundo ascenso.	Primer ascenso.	Entrada.	Rurales de primera.	Rurales de segunda.	Anexos.	Dotacion.		Elementales.		Incompletas.		Mixtas.		Dotacion.	
										Pesetas.	Cts.	Niños	Niñas	Niños	Niñas	Elemen- tales.	Incom- pletas.	Pesetas.	Cts.
41	111	152			1L					1.350									
48	139	187			L					1.275									
45	157	202			L					1.275								1	468'75
7	33	40							1L										
22	68	90						L		900									
30	85	115								900									1
31	98	129				L				975									
224	691	915	»	»	3	»	1	1	1	6.675	»	»	»	»	»	»	»	2	1.093'75
132	331	463	»	»	L	»	»	»	»	1.450	»	»	»	»	»	»	»	1	625
50	131	181					L			975									
82	181	263			L		L			1.323									
38	75	113					L			975								1	625
1	4	5																	
80	191	271			L					1.275								1	468'75
129	360	489	L							1.975								1	500
380	942	1.322	1	»	2	»	2	»	»	6.523	»	»	»	»	»	»	»	3	1.593'75
4	12	16																	
63	156	219			L					1.275								1	500
79	169	248				L				1.123								1	625
49	137	186	L							1.924									
195	474	669	1	»	1	1	»	»	»	4.322	»	»	»	»	»	»	»	2	1.125
58	155	213			L					1.275									
75	269	344			L					1.323								1	625
133	424	557	»	»	2	»	»	»	»	2.598	»	»	»	»	»	»	»	1	625
17	54	71						L		900									
50	135	185					L			999									
59	179	238				L				1.000								1	625
75	223	298				L				1.000								1	468'75
26	79	105						L		999									
33	77	110						L		900								1	625
260	747	1.007	»	»	»	2	1	3	»	5.798	»	»	»	»	»	»	»	3	1.718'75

*Almudoz 7*  
*8*  
*3*  
*9*  
*5*  
*6*  
*5*  
  
*Sahagun - 22*  
  
*Cabrada 10*  
*El Nuro 9*  
*11*  
*11*  
*7*  
*11*  
  
*Sahagun 5,9*  
*11*  
*5,5*  
*4,2*  
  
*San Martin 11*  
*12*  
  
*Sahagun - 24*  
*20*  
*17*  
*20*  
*15*  
*22*



AYUNTAMIENTOS.	PUEBLOS Y ENTIDADES DE QUE SE COMPONEN.	Distancia en kilómetros à la capital		
		del Ayun- tamiento.	del partido.	de la provincia
VILLAVERDE DE ARCÁYOS.....	VILLAVERDE DE ARCÁYOS. V.....	»	27'8	44'6
	Carbajal de Valderaduey. L.....	2'8	25'1	44'6
	Castrillo de Valderaduey. L.....	8'3	27'8	44'6
	Mózos de Cea. L.....	1'4	22'3	41'8
VILLAZANZO DE VALDERADUEY.....	Renedo de Valderaduey. L.....	8'5	27'8	46
(6)	Valdescapa de Cea. L.....	1'4	22'3	41'8
	Velilla de Valderaduey. L.....	2'8	25'1	44'6
	Villadiego de Cea. L.....	5'5	19'5	47'3
	Villavelasco de Valderaduey. L.....	2'8	19'5	44'6
	VILLAZANZO DE VALDERADUEY. L.....	»	22'3	44'6

CENSO DE POBLACION.			CULTO CATÓLICO.							INSTRUCCION PRIMARIA.								
Habitantes.			Parroquias, sus categorías y dotaciones.							Escuelas, sus clases y dotaciones.								
Vecinos.	Domi- ciliados.	TOTAL.	Termino.	Segundo ascenso.	Primer ascenso.	Entrada de primera.	Rurales de segunda.	Anexos.	Dotacion.		Elementales.		Incompletas.		Mixtas.		Dotacion.	
									Pesetas.	Cts.	Niños	Niñas	Niños	Niñas	Elemen- tales.	Incom- pletas.	Pesetas.	Cts.
86	219	<b>305</b>	»	»	L	»	»	»	1.323		»	»	»	»	»	»	500	
31	89	120				1L		2L	1.024									
33	84	117							1.099								1	500
56	151	207				L			999									
69	201	270				2L			999									
31	83	114					L		1.023								1	500
60	201	261					L		1.450								1	625
33	113	146			L													
98	239	337																
35	93	128						1L										
446	1.254	<b>1.700</b>	»	»	1	3	3	»	6.594		»	»	»	»	»	3	1.625	

Sahagun 27,8  
Sahagun



# PARTIDO JUDICIAL DE VALÉNCIA DE DON JUAN

(AUDIENCIA DE LO CRIMINAL DE LEÓN.)

Al Sur de la provincia y confina con las de Zamora y Valladolid y los partidos de y se compone de 35 Ayuntamientos con 30.761 habitantes.

Sahagun, Leon y Bañeza: ocupa una extension superficial de 1.438'81 kilómetros cuadrados



AYUNTAMIENTOS.	PUEBLOS Y ENTIDADES DE QUE SE COMPONEN.	Distancia en kilómetros à la capital		
		del Ayuntamiento.	del partido.	de la provincia
ALGADEFE.....	ALGADEFE. V.....	»	8'4	39
	ARDÓN. V.....	2'8	16'7	16'7
	Benazolve. L.....	2'8	13'9	19'5
ARDÓN.....	Cillanueva. L.....	2'8	22'3	13'9
	Fresnellino del Monte. Al.....	2'8	19'5	16'7
	San Cibrían de Ardón. L.....	2'8	22'3	13'9
	Villalobar. L.....	4'6	13'9	19'5
CABRÉROS DEL RIO.....	CABRÉROS DEL RIO. V.....	»	11'1	22'3
	Jabáres. L.....	1'4	11'1	22'3
CAMPÁZAS.....	CAMPÁZAS. L.....	»	16'7	50'1
CAMPO DE VILLAVIDÉL.....	CAMPO DE VILLAVIDÉL. V.....	1'5	16'7	16'7
	Villavidél. L.....	1'5	16'7	16'7
CASTILFALÉ.....	CASTILFALÉ. V.....	»	10'6	44'6
CASTROFUERTE.....	CASTROFUERTE. L.....	»	8'3	39

CENSO DE POBLACION.			CULTO CATÓLICO.							INSTRUCCION PRIMARIA.									
Habitantes.			Parroquias, sus categorías y dotaciones.							Escuelas, sus clases y dotaciones.									
Vecinos.	Domi- ciliados.	TOTAL.	Término.	Segundo ascenso.	Primer ascenso.	Entrada.	Rurales de primera.	Rurales de segunda.	Anexos.	Dotacion.		Elementales.		Incompletas.		Mixtas.		Dotacion.	
										Pesetas.	Cts.	Niños	Niñas	Niños	Niñas	Elementales.	Incompletas.	Pesetas.	Cts.
214	521	735	»	»	0	»	»	»	»	1.350		1	1	»	»	»	»	1.562	50
158	341	499			2L					2.598		1	1					1.562	50
66	170	236			L					1.275							1	500	
35	99	134			nL					1.374									
34	100	134					L			975									
32	68	100						L		900								1	500
113	268	381			L					1.275									
438	1.046	1.484	»	»	5	»	1	1	»	8.397		1	1	»	»	»	2	2.562	50
118	313	431						L		1.449								1	625
51	131	182			L					1.299									
169	444	613	»	»	2	»	»	»	»	2.748		»	»	»	»	»	1	625	
156	365	521	»	»	0	»	»	»	»	1.625		1	1	»	»	»	»	1.562	50
79	188	267			L					1.573								1	625
49	122	171					L			975									
128	310	438	»	»	1	»	»	1	»	2.548		»	»	»	»	»	1	625	
106	277	383	»	»	L	»	»	»	»	1.699		»	»	»	»	1	»	781	25
124	319	443	»	»	0	0	»	»	»	2.950		1	»	»	1	»	»	1.125	

Castrofuerte 10.  
 Palang 8.6  
 " 8.8  
 " 8.8  
 " 8.8  
 " 8.8  
 " 10.  
 Fresno 4  
 Palang 5  
 Campanas  
 Palang 4  
 4  
 Valencia  
 Castrofuerte



AYUNTAMIENTOS.	PUEBLOS Y ENTIDADES DE QUE SE COMPONEN.	Distancia en kilómetros á la capital		
		del Ayun- tamiento.	del partido.	de la provincia
CIMANES DE LA VEGA.....	Bariónes. Al.....	2'8	18'1	52'9
	CIMANES DE LA VEGA. V.....		19'5	50'1
	Lordemános. Al.....	2'8	22'3	52'9
CORBILLOS DE LOS OTÉROS.....	CORBILLOS DE LOS OTÉROS. L.....		13'9	22'3
	Nava de los Otéros. L.....	2'8	13'9	22'3
	Rebollar de los Otéros. L.....	1'4	13'9	22'3
	San Justo de los Otéros. L.....	1'4	13'9	22'3
CUBILLAS DE LOS OTÉROS.....	CUBILLAS DE LOS OTÉROS. V.....		8'3	25'1
	Gigósos de los Otéros. L.....	1'4	9'7	23'7
FRESNO DE LA VEGA.....	FRESNO DE LA VEGA. V.....		5'5	27'8
FUENTES DE CARBAJAL.....	Carbajal de Fuentes. V.....	1'4	14'1	44'6
	FUENTES DE CARBAJAL. V.....		14'1	44'6
GORDONCILLO.....	GORDONCILLO. V.....		16'7	50'1
GUSENDOS DE LOS OTÉROS.....	GUSENDOS DE LOS OTÉROS. V.....		11'1	27'8
	San Román de los Otéros. L.....	3'8	13'9	22'3
IZÁGRE.....	Albires. L.....	5'5	25'1	44'6
	IZÁGRE. L.....		22'3	50'1
	Valdemorilla. L.....	5'5	16'7	39
MATADÉON DE LOS OTÉROS.....	Castrovega de Valmadrigal. L.....	6'9	16'7	39
	Fontanil de los Oteros. L.....	2'8	11'1	33'4
	MATADÉON DE LOS OTÉROS. V.....		11'1	33'4
	San Pedro de los Otéros. L.....	5'5	11'1	33'4

CENSO DE POBLACION.			CULTO CATÓLICO.							INSTRUCCION PRIMARIA.									
Habitantes.			Parroquias, sus categorías y dotaciones.							Escuelas, sus clases y dotaciones.									
Vecinos.	Domi- ciliados.	TOTAL.	Término.	Segundo ascenso.	Primer ascenso.	Entrada.	Rurales de primera.	Rurales de segunda.	Anexos.	Dotacion.		Elementales.		Incompletas.		Mixtas.		Dotacion.	
										Pesetas.	Cts.	Niños	Niñas	Niños	Niñas	Elemen- tales.	Incom- pletas.	Pesetas.	Cts.
32	86	118			O					1.300								1	468'75
163	372	535		O						1.625	1	1							1.562'50
24	59	83						O		925									
219	517	736								3.850	1	1						1	2.031'25
57	126	183								1.024	1				1				1.125
19	47	66					L			1.023									
74	174	248						L		1.024									
49	114	163			L					1.323									
199	461	660				1	2	1		4.394	1				1				1.125
131	336	467							L	1.048								1	625
28	62	90						L		900									
159	398	557								1.948									625
253	584	837								2.397	1	1							1.562'50
74	198	272							L	1.323									
79	212	291							L	1.048	1							1	1.125
153	410	563								2.371	1							1	1.125
337	914	1.251								1.398	1	1							2.062'50
110	296	406							L	1.350									625
55	140	195							L	1.125								1	
165	436	601								2.475									625
79	225	304								1.099								1	500
78	189	267							L	1.350								1	625
56	153	209							L	1.350									
213	567	780								3.799								2	1.125
52	139	191		1L						1.600								1	625
21	58	79						L		900									
91	257	348							L	1.398								1	625
33	90	123					L			999									

Castro 12  
10  
12  
Balang  
Fresno 3  
4  
Fresno  
Valderas 10  
11  
Valderas 5  
San Martas 8  
San Martas 19  
Salagun 22  
16  
San Martas 9  
8  
8  
10



AYUNTAMIENTOS.	PUEBLOS Y ENTIDADES DE QUE SE COMPONEN.	Distancia en kilómetros à la capital		
		del Ayun- tamiento.	del partido.	de la provincia
MATADÉON DE LOS OTÉROS.....	Santa María de los Otéros. L.....	2'8	11'1	33'4
	Veguellina (La) B. de Castrovega.....	7'2	16'7	39
MATANZA.....	<i>Carr.</i> MATANZA. L.....	»	14'1	39
	Valdespino Ceron. L.....	1'4	16'1	39
	<i>Carr.</i> Zalamillas. L.....	1'4	8'4	39
PAJÁRES DE LOS OTÉROS.....	<i>Carr.</i> Fuéntes de los Otéros. V.....	5'5	11'1	27'8
	Morilla. L.....	2'8	5'5	25'1
	<i>Carr.</i> PAJÁRES DE LOS OTÉROS. V.....	»	5'5	27'8
	Pobladura de los Otéros. L.....	6'9	6'9	23'7
	Quintanilla de los Otéros. L.....	2'8	5'5	33'4
	<i>Carr.</i> Valdesáz. V.....	2'8	5'5	33'4
	Velilla de los Otéros. L.....	5'5	13'9	25'1
Villabonillos Cas. (Pajáres).....	2'8	5'5	27'8	
SAN MILLÁN DE LOS CABALLEROS.....	SAN MILLÁN DE LOS CABALLEROS. V.....	»	2'7	30'6
SANTAS MÁRTAS.....	Luéngos. L.....	2'8	22'3	22'3
	Malillos. L.....	2'8	16'7	22'3
	Reliégos de las Matas. L.....	2'8	22'3	22'3
	<i>2 carr.</i> SANTAS MÁRTAS. L.....	»	22'3	25'1
	Villamarco. L.....	2'8	25'1	25'1
TORAL DE LOS GUZMÁNES.....	<i>Carr.</i> TORAL DE LOS GUZMÁNES. V.....	»	7'0	36'2
VALDEMORA.....	VALDEMORA. V.....	»	11'1	44'5
VALDÉRAS.....	Pobladura de San Julian ó del Monte. Cas.....	4'1	27'8	57'1
	<i>Carr.</i> Valdefuéntes. L.....	2'7	25'1	55'7
	<i>6 Carr.</i> VALDÉRAS. V.....	»	22'3	55'7

CENSO DE POBLACION.			CULTO CATÓLICO.							INSTRUCCION PRIMARIA.									
Habitantes.			Parroquias, sus categorías y dotaciones.							Escuelas, sus clases y dotaciones.									
Vecinos.	Domi- ciliados.	TOTAL.	Término.	Segundo ascenso.	Primer ascenso.	Entrada.	Rurales de primera.	Rurales de segunda.	Anexos.	Dotacion.		Elementales.		Incompletas.		Mixtas.		Dotacion.	
										Pesetas.	Cts.	Niños	Niñas	Niños	Niñas	Elemen- tales.	Incom- pletas.	Pesetas.	Cts.
19	63	82						L	1L	900									
16	39	55																	
232	646	878	»	1	1	»	1	2	1	5.797	»	»	»	»	»	2		1.250	
123	341	464								2.748						1		781'25	Valencia
32	94	126					L			1.023									
45	111	156					L			975									
200	546	746	»	»	2	»	2	»	»	4.746	»	»	»	»	1	»		781'25	
64	173	237								1.350									
31	90	121						L		975									
119	303	422	L					L		1.999						1		625	Valencia
24	71	95					L			975									
32	118	150						L		1.299									
53	139	192	L							1.999						1		500	
25	78	103						L		900									
1	7	8																	
349	979	1.328	2	»	2	»	2	1	»	9.497	»	»	»	»	»	2		1.125	
70	138	208	»	0	»	»	»	»	»	1.575	»	»	»	»	»	1		343'75	Valencia
43	106	149						L		999									
48	132	180						L		975									
111	337	448			L					1.624						1		625	
114	323	437	L							2.023						1		625	
98	251	349	L							1.975						1		500	
414	1.149	1.563	2	1	»	»	2	»	»	7.596	»	»	»	»	»	3		1.750	
268	617	885	»	0	0	»	»	»	»	3.050	1	1	»	»	»	»		1.562'50	Valencia
78	206	284	»	»	»	»	L	L	»	1.875	»	»	»	»	»	1		625	Valencia
4	12	16					L			1.050									
23	64	87						L		1.125						1		500	Valencia
827	2.225	3.052			2Lc	2Lc	L			8.444	2	2						4.812'50	Valencia
854	2.301	3.155	»	2	2	1	1	1	»	10.619	2	2	»	»	»	1		5.312'50	Valencia

945  
9

Valencia

Valencia  
Freno 2  
Valencia

Valencia  
San Marta

Valencia

Valencia  
Valderas



AYUNTAMIENTOS.	PUEBLOS Y ENTIDADES DE QUE SE COMPONEN.	Distancia en kilómetros à la capital		
		del Ayun- tamiento.	del partido.	de la provincia
VALDEVIMBRE.....	Farbáles. Al.....	2'8	26'7	16'7
	Fontecha. L.....	5'5	22'3	11'1
	Palácios de la Fontecha. L.....	2'8	16'7	16'7
	Pobladura de Fontecha. L.....	2'8	19'5	12'5
	VALDEVIMBRE. V.....	»	16'7	19'7
	Vallejo. Al.....	2'8	13'9	19'5
	Villagallegos. L.....	2'8	8'3	19'5
Villibáñe. L.....	4'2	11'5	22'3	
VALÉNCIA DE DON JUAN.....	Cabañas. L.....	1'4	1'4	29'2
	VALÉNCIA DE DON JUAN. V.....	»	»	37'2
VALVERDE-ENRIQUE.....	VALVERDE-ENRIQUE. L.....	»	16'7	39
VILLABRÁZ.....	Alcuétas. L.....	»	5'5	39
	Fáfilas. L.....	2'8	5'5	39
	VILLABRÁZ. L.....	2'8	8'3	44'6
VILLACÉ.....	Benamariel. L.....	2'8	8'3	25'6
	San Estéban de Villacalbiel. L.....	2'8	8'3	27'8
	Villacalbiel. L.....	1'4	8'3	27'8
	VILLACÉ. V.....	»	6'9	27'8
VILLADEMOR DE LA VEGA.....	VILLADEMOR DE LA VEGA. V.....	»	5'5	33'4
VILLAFER.....	VILLAFER. V.....	»	16'7	50'1
VILLAMÁNDOS.....	VILLAMÁNDOS. V.....	»	11'1	39
	Villarrabínes. L.....	2'8	11'1	39
VILLAMAÑÁN.....	VILLAMAÑÁN. V.....	»	5'5	27'8

CENSO DE POBLACION.			CULTO CATÓLICO.							INSTRUCCION PRIMARIA.							
Habitantes.			Parroquias, sus categorías y dotaciones.							Escuelas, sus clases y dotaciones							
Vecinos.	Domi- ciliados.	TOTAL.	Término.	Segundo ascenso.	Primer ascenso.	Entrada. de primera.	Rurales de segunda.	Anexos.	Dotacion. Pesetas. Cts.	Elementales.		Incompletas.		Mixtas.		Dotacion. Pesetas. Cts.	
										Niños	Niñas	Niños	Niñas	Elemen- tales.	Incom- pletas.		
10	25	35						1L									
45	125	170			2L				1.350								
88	197	285				L			1.000						1	500	
31	73	104						2L									
198	536	734	1L						1.975	1	1					1.562'50	
12	35	47						3L									
65	151	216				L			1.000								
74	170	244				3L			1.075						1	468'75	
523	1.312	1.835	1	»	1	3	»	»	3	6.400	1	1	»	»	»	2	2.531'25
21	54	75							1.600								
495	1.211	1.706			0				4.625	1	1					2.062'50	
516	1.265	1.781	»	1	3	»	»	»	6.225	1	1	»	»	»	»	2.062'50	
96	261	357	»	»	L	»	»	»	1.374	»	»	»	»	»	1	625	
44	121	165					L		999						1	500	
33	85	118						1L							1	343'75	
86	209	295	1Lc						2.723								
163	415	578	1	»	»	»	1	»	3.722	»	»	»	»	»	2	843'75	
43	112	155					L		975								
33	82	115															
45	88	133						1L	1.075						1	468'75	
96	167	263			L				1.674		1	1				1.145'62	
217	449	666	»	»	1	1	1	»	3.724	»	1	1	»	»	1	1.614'37	
263	599	862	»	0	»	»	»	»	1.725	1	1	»	»	»	»	1.562'50	
173	401	574	0	»	»	»	»	»	2.000	1	1	»	»	»	»	1.562'50	
163	409	572					Oc		1.625	1	1					1.562'50	
24	50	74					O		1.025								
187	459	646	»	»	»	1	1	»	2.650	1	1	»	»	»	»	1.562'50	
466	1.200	1.666	Lc	»	»	»	»	»	3.074	1	1	»	»	»	»	2.062'50	

León

Valencia

El Burgo 12

Valencia

Valencia

Valencia

Campana 8

Castro 29

2

Valencia



AYUNTAMIENTOS.	PUEBLOS Y ENTIDADES DE QUE SE COMPONEN.	Distancia en kilómetros á la capital		
		del Ayun- tamiento.	del partido.	de la provincia
VILLANUEVA DE LAS MANZANAS.....	<i>carr.</i> Palanquinos. L.....	2'8	16'7	16'7
	Riego del Monte. V.....	2'8	16'7	16'7
	<i>carr.</i> Villacelama. L.....	2'8	16'7	16'7
	<i>carr.</i> VILLANUEVA DE LAS MANZANAS. L.....	»	16'7	16'7
VILLAORNATE.....	<i>carr.</i> VILLAORNATE Ó VILLAHORNATE. V.....	»	11'5	44'6
VILLAQUEJIDA.....	<i>carr.</i> VILLAQUEJIDA. V.....	»	16'7	44'6

CENSO DE POBLACION.			CULTO CATÓLICO.							INSTRUCCION PRIMARIA.									
Habitantes.			Parroquias, sus categorías y dotaciones.							Escuelas, sus clases y dotaciones.									
Vecinos.	Domi- ciliados.	TOTAL.	Termino.	Segundo ascenso.	Primer ascenso.	Entrada	Rurales de primera.	Rurales de segunda.	Anexos.	Dotacion.		Elementales.		Incompletas.		Mixtas.		Dotacion.	
										Pesetas.	Cts.	Niños	Niñas	Niños	Niñas	Elemen- tales.	Incom- pletas.	Pesetas.	Cts.
61	164	225			L				1L	1.374								1	500
34	88	122								1.075									
61	156	217				L				1.473								1	625
71	205	276			1L					3.922	»	»	»	»	»	»	»	2	1.125
227	613	<b>840</b>	»	»	2	1	»	»	1										
128	267	<b>395</b>	»	»	0	»	»	»	»	1.350	»	»	»	»	»	»	»	1	343'75
260	652	<b>912</b>	0	»	»	»	»	»	»	2.050	1	1	»	»	»	»	»	»	1.562'50

*Palanquinos 25  
4  
7,8  
2,8*

*Castrofrío 3.*

*Camporaya 10*



# PARTIDO JUDICIAL DE VECILLA (LA).

(AUDIENCIA DE LO CRIMINAL DE LEÓN.)

Al Norte de la provincia y confina con la de Oviedo y los partidos de Murias, Leon y Riaño: ocupa una extension superficial de 1.296'38 kilómetros cuadrados y se compone de 14 Ayuntamientos con 24.457 habitantes.

Al Norte de la provincia y confina con la de Oviedo y los partidos de Murias, Leon y Riaño: ocupa una extension superficial de 1.296'38 kilómetros cuadrados y se compone de 14 Ayuntamientos con 24.457 habitantes.

AYUNTAMIENTOS.	PUEBLOS Y ENTIDADES DE QUE SE COMPONEN.	Distancia en kilómetros à la capital		
		del Ayuntamiento.	del partido.	de la provincia.
BOÑAR.....	Adrados. L.....	2'8	11'1	41'8
	Bárrio de las Ollas. L.....	2'8	5'5	39
	Bódas (Las). L.....	2'8	11'1	39
	Boñár. V.....	»	2'7	39
	Cerecedo. L.....	1'4	9'1	40'4
	Cólle. L.....	4'2	15'3	41'8
	Feléchas. L.....	5'5	13'9	44'6
	Grandoso. L.....	2'8	13'9	41'8
	Llama de Cólle (La). L.....	4'2	13'9	44'6
	Oville. L.....	5'5	8'3	44'6
	Valdecastillo. L.....	5'5	12'5	44'5
	Vega de Boñár (La). L.....	1'4	8'3	39
	Venéros. L.....	5'5	11'1	41'8
	Vozmediano. L.....	8'3	16'7	44'6
Voznuevo. L.....	1'4	11'1	40'4	
CÁRMENES.....	Almuzára. L.....	1'4	16'7	39
	Campo. L.....	2'8	19'5	41'2
	Canseco. L.....	5'5	22'3	44'6
	CÁRMENES. L.....	»	18'1	39
	Felmin. L.....	4'2	12'5	36'2
	Genicera. L.....	5'5	11'1	44'6
	Gete. L.....	2'8	13'9	36'2
	Getino. L.....	2'8	13'9	36'2
	Labandera. L.....	4'2	12'5	40'4
	Pedrosa de la Mediana. L.....	2'7	13'9	41'8
Piedrafita de la Mediana. L.....	2'5	22'3	44'6	
Pontedo. L.....	1'4	18'1	43'2	

CENSO DE POBLACION.			CULTO CATÓLICO.							INSTRUCCION PRIMARIA.							
Habitantes.			Parroquias, sus categorías y dotaciones.							Escuelas, sus clases y dotaciones.							
Vecinos.	Domi- ciliados.	TOTAL.	Término.	Segundo ascenso.	Primer ascenso.	Entrada.	Rurales de primera.	Rurales de segunda.	Anexos.	Dotacion. Pesetas. Cts.	Elementales.		Incompletas.		Mixtas.		Dotacion. Pesetas. Cts.
											Niños	Niñas	Niños	Niñas	Elemen- tales.	Incom- pletas.	
25	74	99						L		900							
18	67	85						L		900							
37	102	139		1 <sup>L</sup>						1.600							
242	652	894		L <sup>c</sup>						2.423	1	1					1.562'50
27	66	93						L		900							
35	89	124			2 <sup>L</sup>					1.275							1 500
38	86	124					L			975							
49	127	176					L			1.000							1 500
21	40	61							2 <sup>L</sup>	1.000							1 500
63	164	227						L		999							
49	134	183								999							
17	52	69								999							
33	73	106							1 <sup>L</sup>	999							
36	105	141					L			1.275							
56	140	196								1.275							
746	1.971	2.717	»	2	2	2	3	3	2	14.246	1	1	»	»	»	3	3.062'50
14	38	52															
7	23	30															
84	230	314		L						1.525							1 500
84	281	365		L						1.525							1 625
20	58	78		1 <sup>L</sup>						1.975							
42	132	174						L		975							1 500
49	140	189							L	1.000							1 468'75
20	54	74								900							
26	76	102							L	900							
7	14	21							2 <sup>L</sup>	1.000							
31	89	120								1.000							
44	95	139								1.000							

Villamai 11  
 " 13  
 " 14'5  
 " 9  
 Matall. 10  
 Villamai 15  
 Matall. 14  
 " 13  
 Villamai 13  
 " 13  
 " 16'5  
 " 11'5



AYUNTAMIENTOS.	PUEBLOS Y ENTIDADES DE QUE SE COMPONEN.	Distancia en kilómetros à la capital		
		del Ayun- tamiento.	del partido.	de la provincia
CÁRMENES.....	<i>Carr. +</i> Priornado. L.....	4'2	18'1	43'2
	Rodillazo. L.....	6'9	13'9	36'2
	Tabanedo. L.....	5'5	11'5	36'2
	Valverdin. L.....	1'4	15'3	38'7
	<i>Carr. +</i> Villanueva de Pontedo. L.....	1'4	18'1	40'4
ERCINA (LA).....	Barrillos de las Arrimadas. L.....	2'8	13'6	36'2
	Cisa ó Acisa (La). L.....	2'8	13'9	36'2
	Corral (El). L.....	2'8	13'9	36'2
	Corrales Cas. (Palácios).....	5'5	13'9	36'2
	ERCINA (La) L.....	»	19'5	39
	Fresnedo de la Sierra. L.....	1'4	16'7	39
	Laiz de las Arrimadas. L.....	2'8	13'9	36'2
	Oceja. L.....	1'4	16'7	39
	Palácios de Valdellorma. L.....	1'4	16'7	39
	San Pedro de Foncallada. L.....	1'4	16'7	39
	Santa Colomba de las Arrimadas. L.....	2'8	13'9	36'2
	Serna (La). L.....	1'4	16'7	39
	Sobrepeña. L.....	1'4	16'7	39
Valsemana Cas. (Palácios). L.....	4'1	13'9	36'2	
Yuguéros. L.....	1'4	13'9	41'8	
<i>Carr. +</i> MATALANA DE VEGACERVERA.....	Bárrio de Arriba Cas. (Orzonaga).....	6'9	11'1	27'8
	MATALANA DE VEGACERVERA. L.....	»	8'4	27'8
	Orzonaga. L.....	2'8	11'1	27'8
	Palazuelo de Vegacervera Cas. (Róbles).....	4'1	5'5	25'1
	Pardavé. L.....	5'5	8'3	22'3
	Róbles de Vegacervera. L.....	2'8	5'5	25'1
	Serrilla B. de Matallana.....	1'3	8'3	27'8
	Valcueva. (La) L.....	2'8	5'5	25'1
	Villalféide. L.....	1'4	11'1	30'2
POLA DE GORDÓN (LA).....	Bárrios de Gordón (Los) L.....	2'7	25'1	36'2
	Beberino. L.....	1'4	22'3	33'4
	Buiza. L.....	5'5	27'8	39
	Cabornera. L.....	2'8	25'1	36'2
	Folledo. L.....	8'3	30'6	41'8

CENSO DE POBLACION.			CULTO CATÓLICO.							INSTRUCCION PRIMARIA.									
Habitantes.			Parroquias, sus categorías y dotaciones.							Escuelas, sus clases y dotaciones.									
Vecinos.	Domi- ciliados.	TOTAL.	Termino.	Segundo ascenso.	Primer ascenso.	Entrada.	Rurales de primera.	Rurales de segunda.	Anexos.	Dotacion.		Elementales.		Incompletas.		Mixtas.		Dotacion.	
										Pesetas.	Cts.	Niños	Niñas	Niños	Niñas	Elemen- tales.	Incom- pletas.		Pesetas.
18	67	85																	
28	82	110					1L			1.050									
12	41	53							1L	900									
16	35	51						2L		975							1		500
56	127	183				L				975									
558	1.582	2.140	1	2	»	3	3	3	2	13.725	»	»	»	»	»	»	5		2.593'75
24	74	98								1.648									
35	82	117							1L									1	468'75
11	30	41																	
2	6	8								975									
37	91	128					L			1.350								1	625
23	71	94							2L									1	468'75
11	37	48																	
21	63	84								975									
37	90	127								975									
41	119	160					L			975									
19	36	55																	
16	50	66																	
19	60	79							2L	900									
2	»	2																	
62	146	208							L	1.350									
360	955	1.315	»	1	2	»	4	1	2	9.148	»	»	»	»	»	»	3		1.562'50
2	6	8																	
43	131	174																	
80	214	294								1.000								1	625
8	18	26																1	468'75
58	156	214								1.000									
62	140	202							1L	1.600									1
7	21	28																	
49	136	185																	
51	128	179							2L	1.573									
360	950	1.310	»	2	»	2	»	»	3	5.173	»	»	»	»	»	»	3		1.562'50
93	264	357								1.850									
25	72	97								1.425									1
122	376	498							O	1.575									
58	152	210								1.000									1
69	159	228							O	1.300									

Villam. 15  
Matall. 13  
" 11  
" 15  
Villaman. 12

La Escina

*Carr. +*

1  
1  
1



AYUNTAMIENTOS.	PUEBLOS Y ENTIDADES DE QUE SE COMPONEN.	Distancia en kilómetros à la capital			
		del Ayun- tamiento.	del partido.	de la provincia	
POLA DE GORDÓN (LA)	Géras. L.....	2'8	30'6	41'8	
	Huérgas de Gordón. V.....	2'8	22'3	30'6	
	Llombera. L.....	5'5	16'7	27'8	
	Nocedo de Gordón. L.....	2'8	22'3	30'6	
	Paradilla de Gordón. L.....	5'5	27'8	39	
	Peredilla. L.....	5'5	19'5	27'8	
	POLA DE GORDÓN (LA) V.....	»	22'3	33'4	
	Santa Lucia de Gordón. L.....	1'4	25'1	36'2	
	Vega de Gordón L.....	1'4	22'2	34'8	
	Vid (La) y Ciñera. L.....	5'5	22'3	34'8	
	Villasimpliz. L.....	8'3	27'8	41'8	
	ROBLA (LA)	Alcedo. L.....	1'4	12'5	23'6
		Brúgos de Fenar. L.....	1'4	9'7	23'6
Candanedo de Fenar. L.....		4'2	8'3	25'1	
Llanos de Alba. L.....		5'5	16'7	27'8	
Naredo de Fenar. L.....		6'9	5'5	23'7	
Olleros de Alba. L.....		8'3	19'5	30'6	
Puente de Alba. L.....		2'8	13'9	26'4	
Rabanal de Fenar. L.....		2'8	8'3	23'7	
ROBLA (LA). L.....		»	11'1	22'3	
Robledo de Fenar. L.....		5'5	8'8	26'4	
RODIEZMO	Solana de Fenar. L.....	5'5	8'3	26'4	
	Sorribos de Alba. L.....	6'9	18'1	29'2	
	Árbas del Puerto (Excolegiata) Cas.....	13'9	47'3	58'5	
	Bárrio de la Tércia. L.....	5'5	33'4	47'3	
	Busdongo. L.....	11'1	44'6	58'5	
	Camplongo. L.....	2'3	41'2	50'1	
	Casàres de Árbas. L.....	8'3	44'6	52'9	
	Congosta (La). Cas.....	4'2	33'4	47'3	
	Cubillas de Árbas. L.....	8'3	44'6	51'9	
	Fontún. L.....	2'8	33'4	44'6	
RODIEZMO	Golpejar de la Tércia. L.....	5'5	33'4	47'3	
	Millaró. L.....	8'3	39	50'1	
	Pendilla. L.....	5'5	44'6	61'2	
	Poladura de la Tércia. L.....	11'1	39	50'1	
	RODIEZMO. L.....	»	36'2	50'1	

CENSO DE POBLACION.			CULTO CATÓLICO.							INSTRUCCION PRIMARIA.									
Habitantes.			Parroquias, sus categorías y dotaciones.							Escuelas, sus clases y dotaciones.									
Vecinos.	Domi- ciliados.	TOTAL.	Termino.	Segundo ascenso.	Primer ascenso.	Entrada.	Rurales de primera.	Rurales de segunda.	Anexos.	Dotacion.		Elementales.		Incompletas.		Mixtas.		Dotacion.	
										Pesetas.	Cts.	Niños	Niñas	Niños	Niñas	Elemen- tales.	Incom- pletas.	Pesetas.	Cts.
135	369	504								1.300								1	500
62	170	232								1.300									
66	156	222								1.275									
48	112	160								1.300									
14	36	50							20										
45	127	172																1	500
112	367	479			0					1.425	1	1							1.562'50
47	156	203				0				1.025								1	500
47	106	153							10										
72	170	242			L					1.275								1	500
58	192	250				0				1.000									
1.073	2.984	4.057	»	1	9	3	»	»	2	17.050	1	1	»	»	»	6			4.687'50
29	76	105				0				1.312'50									
47	138	185							1L									1	500
79	194	273					L			1.000									
57	159	216								1.275									
42	92	134							2L	1.600									
53	156	209																	
25	72	97							30	1.400									
63	165	228								1.573									
132	390	522							1L	1.375							1		781'25
35	93	128																	
47	126	173																	
46	124	170							30	1.475								1	468'75
655	1.785	2.440	»	2	5	1	»	»	4	11.010'50	»	»	»	»	1	2			1.750
14	42	56	0							2.900									
15	49	64																	
113	364	477								1.000								1	500
33	112	145								1.025								1	500
90	315	405								1.300								1	468'75
3	8	11																	
67	235	302								1.300									
21	49	70																	
21	73	94																	
22	91	113								1.350								1	500
33	119	152								900									
37	118	155																	
101	299	400								1.050									
										1.400								1	781'25



AYUNTAMIENTOS.	PUEBLOS Y ENTIDADES DE QUE SE COMPONEN.	Distancia en kilómetros à la capital		
		del Ayun- tamiento.	del partido.	de la provincia
RODIEZMO.....	San Martin de la Tercia. L.....	2'8	36'2	47'3
	Tonin. L.....	8'3	41'2	55'7
	Vegalamosa. Cas. (Arbas).....	12'5	47'3	58'5
	Velilla de la Tercia. L.....	8'3	33'4	47'3
	Ventossilla. L.....	2'8	33'4	47'3
	Viadángos de Arbas. L.....	5'5	39	50'1
	Villamanin. L.....	2'8	33'4	44'6
	Villanueva de la Tercia. L.....	5'5	39	50'1
SANTA COLOMBA DE CURUEÑO.....	Ambasaguas y Bárrio. L.....	5'5	13'9	22'3
	Barrillos de Curueño. L.....	5'5	13'9	22'3
	Bárrio de Nuestra Señora. L.....	2'8	16'1	22'3
	Debesa de Curueño. L.....	6'9	16'7	22'3
	Gallegos de Curueño. L.....	1'4	11'1	25'1
	Mata de Curueño (La). L.....	2'8	8'3	27'8
	Pardesivil. L.....	2'8	8'3	30'6
	SANTA COLOMBA DE CURUEÑO. L.....	»	6'9	25'1
VALDELUGUÉROS..... (7)	Arintero. L.....	5'5	16'7	44'6
	Cerulleda. L.....	2'8	19'5	50'1
	LUGUÉROS. L.....	»	16'7	47'3
	Llamazares. L.....	2'8	19'5	50'1
	Redilluera. L.....	4'2	19'5	50'1
	Redipuestas. L.....	5'5	22'3	52'9
	Tolibia de Abajo. L.....	1'4	16'7	47'3
	Tolibia de Arriba. L.....	2'7	16'7	47'3
Villaverde de la Cuerna. L.....	2'7	19'5	50'1	
VALDEPIÉLAGO.....	Aviados. L.....	5'5	2'8	27'8
	Correcillas. L.....	8'4	8'4	33'4
	Mata de Vébula (La). L.....	2'8	2'8	33'4
	Montuerto. L.....	2'8	2'8	36'2
	Nocedo de Curueño. L.....	4'2	4'2	39
	Otero de Curueño. L.....	1'4	1'4	33'4
	Ranedo. L.....	1'4	2'8	33'4
	VALDEPIÉLAGO. V.....	»	2'8	33'4

CENSO DE POBLACION.			CULTO CATÓLICO.							INSTRUCCION PRIMARIA.							
Habitantes.			Parroquias, sus categorías y dotaciones.							Escuelas, sus clases y dotaciones.							
Vecinos.	Dom- ciliados.	TOTAL.	Término.	Segundo ascenso.	Primer ascenso.	Entrada.	Rurales de primera.	Rurales de segunda.	Anexos.	Dotacion. Pesetas. Cts.	Elementales.		Incompletas.		Mixtas.		Dotacion. Pesetas. Cts.
											Niños	Niñas	Niños	Niñas	Elemen- tales.	Incom- pletas.	
34	89	123			0					1.300							
28	87	115					30			1.125							
2	5	7															
7	23	30							1L	1.400							
28	87	115			40												
31	94	125							20								
31	98	129					5L			975							
44	134	178							40								
<b>775</b>	<b>2.491</b>	<b>3.266</b>	1	»	6	2	3	1	6	<b>17.025</b>	»	»	»	»	1	4	<b>2.750</b>
43	115	158					L			975						1	500
79	221	300			L					1.525						1	468'75
40	113	153					L			975							
36	84	120					L			975							
31	76	107					L			975							
52	119	171			L					1.275							
46	112	158			L					1.275							
62	156	218			L					1.275						1	625
<b>389</b>	<b>996</b>	<b>1.385</b>	»	1	3	»	4	»	»	<b>9.250</b>	»	»	»	»	»	3	<b>1.593'75</b>
28	69	97						L		900							
41	109	150			L					1.275							
49	93	142					L			975						1	625
26	60	86						L		900							
34	73	107					L			975							
41	104	145					L			975						1	500
39	82	121			L					1.275						1	500
48	104	152					L			975						1	500
25	60	85						L		900							
<b>331</b>	<b>754</b>	<b>1.085</b>	»	»	2	»	4	3	»	<b>9.150</b>	»	»	»	»	»	4	<b>2.125</b>
57	147	204			1L					1.549						1	468'75
45	116	161					L			975							
40	96	136							2L								
30	86	116							1L								
19	68	87					1L			975							
50	117	167															
21	51	72															
29	71	100			2L					1.975						1	625

Boniar 20  
- 20  
- 20  
- 20  
La Veilla 10  
- 9  
- 8  
- 12

La Veilla

La Veilla



AYUNTAMIENTOS.	PUEBLOS Y ENTIDADES DE QUE SE COMPONEN.	Distancia en kilómetros à la capital		
		del Ayun- tamiento.	del partido.	de la provincia
VALDEPIÉLAGO.....	Valdórria. L.....	5'5	8'3	33'4
	Villarrasíl. B. de Valdórria.....	4'1	8'3	33'4
VALDETEJA.....	Braña (La). L.....	2'8	16'7	44'6
	VALDETEJA. L.....	»	11'1	41'8
	Valverde de Curueño. L.....	4'2	13'9	44'6
VECILLA (LA).....	Camposhermoso. L.....	1'4	1'4	30'6
	Cándana de Curueño (La). L.....	2'8	2'8	33'4
	Sopeña de Curueño. L.....	4'2	4'2	33'4
	VECILLA (LA). L.....	»	»	36'2
VEGACERVERA.....	Coladilla. L.....	1'4	12'5	34'8
	Valporquero. L.....	5'5	16'7	39
	Valle de Vegacervera. L.....	3'4	16'7	39
	VEGACERVERA. V.....	»	11'1	33'4
	Villar del Puerto. L.....	2'8	19'5	39
VEGAQUEMADA.....	Candanedo de Boñar. L.....	5'5	13'9	36'2
	Debesa de Boñar (La). L.....	4'2	13'9	39
	Losilla (La). L.....	2'8	12'5	36'2
	Lugán. L.....	5'5	11'1	27'8
	Llamera de Boñar. L.....	1'4	12'5	33'4
	Mata de la Riba. L.....	4'2	15'3	36'2
	Palazuelo de Boñar. L.....	1'4	11'1	34'8
	VEGAQUEMADA. L.....	»	11'1	33'4

CENSO DE POBLACION.			CULTO CATÓLICO.							INSTRUCCION PRIMARIA.										
Habitantes.			Parroquias, sus categorías y dotaciones.							Escuelas, sus clases y dotaciones.										
Vecinos.	Domi- ciliados.	TOTAL.	Término.	Segundo ascenso.	Primer ascenso.	Entrada.	Rurales de primera.	Rurales de segunda.	Anexos.	Dotacion.		Elementales.		Incompletas.		Mixtas.		Dotacion.		
										Pesetas.	Cts.	Niños	Niñas	Niños	Niñas	Elemen- tales.	Incom- pletas.	Pesetas.	Cts.	
26	74	100						L												
3	10	13							1L											
320	836	1.156	1	1	»	»	2	1	3	5.474		»	»	»	»	»	2			1.093'75
24	44	68						L		900										
43	88	131					L			975							1			500
32	72	104					L			975										
99	204	303	»	»	»	»	2	1	»	2.850		»	»	»	»	»	1			500
50	132	182							nL											
60	142	202						L		1.024										
60	153	213				L				1.525										
81	207	288				L				1.024							1			625
251	634	885	»	1	»	2	»	»	1	3.573		»	»	»	»	»	1			625
44	112	156							1L	1.350										
69	202	271																		1
46	90	136							2L	1.075										
51	143	194																		1
22	67	89							2L											
232	614	846	»	»	1	1	»	»	3	2.425		»	»	»	»	»	2			1.125
18	60	78							1L											
47	135	182						L		975										
40	134	174						L		975										
95	257	352				L				1.573								1		500
29	72	101							L	900										
64	198	262							L	1.275										1
51	140	191								1.000										1
68	144	212				1L				1.624										1
412	1.140	1.552	»	2	1	1	2	1	1	8.322		»	»	»	»	»	4			2.125

La Vecilla

Mata 7,4

Cinera 11,8

Mataballa 6,8

Cinera 5,1

Boñar 8

8

2

10

6

8

4

6

1 Carrel

Carrel

Carrel

is



# PARTIDO JUDICIAL DE

(AUDIENCIA DE LO

Al extremo Oeste de la provincia y confina con las de Lugo, Orense y Oviedo y partido de 21 Ayuntamientos con 43.376 habitantes.

AYUNTAMIENTOS.	PUEBLOS Y ENTIDADES DE QUE SE COMPONEN.	Distancia en kilómetros á la capital		
		del Ayun- tamiento.	del partido.	de la provincia
ARGANZA.....	ARGANZA. V.....	»	13'9	91'9
	Campelo. Al.....	1'4	13'9	91'9
	Canedo. Al.....	1'4	13'9	93'3
	Espanillo. Al.....	4'8	12'5	94'7
	Magáz de Arriba. L.....	1'4	13'9	89
	Retuerta (La) Cas. (San Vicente).....	4'1	16'7	97'4
	San Juan de la Mata. V.....	1'4	15'3	90'5
	San Miguel de junto á Arganza. Al.....	1'4	13'9	91'9
	San Vicente. Al.....	3'8	13'9	94'7
BALBÓA.....	BALBÓA. V.....	»	16'7	133'7
	Cantejeira. L.....	1'4	16'7	133'7
	Castañeiras. Al.....	5'5	22'3	139'2
	Castañoso. Al.....	1'4	16'7	133'7
	Chan de Villar. L.....	1'4	16'7	133'7
	Fuente de Oliva. Al.....	5'5	22'3	139'2
	Lamagrande. Al.....	2'8	22'3	139'2
	Parajís. Al.....	2'8	19'5	129'3
	Pumarín. Al.....	1'4	16'7	133'7
	Quintela. Al.....	1'4	16'7	133'7
	Ruy de Ferrós. Al.....	1'4	16'7	133'7
	Ruy de Lómas. Cas. (Valverde).....	2'8	19'5	136'4
	Valverde. L.....	1'4	16'7	133'7
	Villalféile. L.....	2'8	19'5	136'4
	Villanueva. Al.....	2'8	19'5	136'4
	Villariños. L.....	1'4	16'7	133'7
Villarmarin. Al.....	2'8	19'5	136'4	

# VILLA FRANCA DEL BIERZO.

CRIMINAL DE PONFERRADA.)

de Ponferrada: ocupa una extensión superficial de 1.114'70 kilómetros cuadrados y se compone

CENSO DE POBLACION.			CULTO CATÓLICO.							INSTRUCCION PRIMARIA.							
Habitantes.			Parroquias, sus categorías y dotaciones.							Escuelas, sus clases y dotaciones.							
Vecinos.	Domi- ciliados.	TOTAL.	Término.	Segundo ascenso.	Primero ascenso.	Entrada.	Rurales de primera.	Rurales de segunda.	Anexos.	Dotacion. Pesetas. Cts.	Elementales.		Incompletas.		Mixtas.		Dotacion. Pesetas. Cts.
											Niños	Niñas	Niños	Niñas	Elemen- tales.	Incom- pletas.	
155	458	613		A						1.650	1	1					1.562'50
31	69	100				1A				1.050							
37	79	116							1A	137'50							
31	84	115				2A				1.050							
107	310	417				A				1.050						1	500
1	2	3															
116	284	400			A					1.337'50						1	500
44	89	133					A			1.025							
53	121	174							2A	137'50							
575	1.496	2.071	»	1	1	3	1	»	2	7.437'50	1	1	»	»	»	2	2.562'50
66	150	216	1L							1.950							
48	124	172							1L	108						1	625
14	31	45														1	500
13	49	62															
40	69	109															
9	13	22															
1	5	6															
8	25	33															
15	53	68															
11	29	40															
9	7	16															
1	3	4															
16	66	82															
32	118	150						L		875							
10	28	38															
35	86	121															
9	26	35															
337	882	1.219	1	»	»	»	»	1	1	2.933	»	»	»	»	»	2	1.125

Total 15  
15  
15  
16  
16  
16  
18

Villaf<sup>a</sup>



AYUNTAMIENTOS.	PUEBLOS Y ENTIDADES DE QUE SE COMPONEN.	Distancia en kilómetros à la capital		
		del	del	de la
		Ayun- tamiento.	partido.	provincia
BARJAS.....	Albarédos. Al.....	6'9	16'7	128'1
	BÁRJAS. L.....	»	16'7	122'5
	Barrosas. Al.....	5'5	16'7	122'5
	Busmayor. Al.....	5'5	22'3	128'1
	Campo de Liebre. Al.....	2'8	18'7	122'5
	Corporales. Al.....	2'8	16'7	122'5
	Corrales. L.....	8'3	22'3	128'1
	Crúces. B. de Albaredos.....	8'3	22'3	128'1
	Guimil. Al.....	2'8	16'7	122'5
	Hermide. B. de Mólde.....	4'2	19'5	125'3
	Mólde. L.....	5'5	11'1	117
	Mosteiros. Al.....	5'5	11'1	117
	Penacáira. B. de Corrales.....	4'2	19'5	125'3
	Quintela. Al.....	2'8	16'7	122'5
	Serviz. Al.....	2'8	16'7	122'3
Vegas d'o Séo. Al.....	1'4	16'7	122'5	
Villar de Corrales. L.....	5'5	11'1	117	
BERLANGA.....	Bárrio (El). B. de Lángre.....	4'1	26'7	87'1
	BERLANGA. L.....	»	16'7	89'1
	Castellanos. Cas.....	1'0	16'7	89'1
	Lángre. L.....	2'8	16'7	89'1
	San Miguel de Lángre. L.....	1'4	16'7	89'1
CACABÉLOS.....	Arborbuena. L.....	2'0	4'2	101'6
	CACABÉLOS. V.....	»	5'5	100'3
	Prieros. V.....	2'4	4'2	101'6
	Quilós. L.....	3'5	8'3	100'3
CAMPONARAYA.....	CAMPONARAYA. L.....	»	11'1	94'7
	Hervededo. Al.....	2'8	11'1	94'7
	Magáz de Abajo. L.....	1'4	11'1	94'7
	Narayola. L.....	1'4	11'1	94'7
	Válgoma (La). L.....	1'4	11'1	94'7

CENSO DE POBLACION.			CULTO CATÓLICO.							INSTRUCCION PRIMARIA.									
Habitantes.			Parroquias, sus categorías y dotaciones.							Escuelas, sus clases y dotaciones.									
Vecinos.	Domi- ciliados.	TOTAL.	Término.	Segundo ascenso.	Primer ascenso.	Entrada.	de primera. Rurales	de segunda. Rurales	Anexos.	Dotacion.		Elementales.		Incompletas.		Mixtas.		Dotacion.	
										Pesetas.	Cts.	Niños	Niñas	Niños	Niñas	Elemen- tales.	Incom- pletas.	Pesetas.	Cts.
16	48	64	L							1.950								1	625
64	144	208	L							975								1	500
18	43	61				L													
94	274	368								975									
59	136	195																	
22	34	56																	
32	87	119							<sup>1</sup> L	107									
8	31	39																	
11	42	53																	
14	30	44							<sup>n</sup> L	107									
66	144	210																	
19	67	86																	
6	26	32																	
35	73	108																	
11	33	44																	
27	65	92																	
35	92	127				<sup>1</sup> L				975									
537	1.369	1.906	1	»	»	2	»	»	2	4.114	»	»	»	»	»	»	2	1.125	
17	44	61																	
100	261	361					A			1.050								1	625
9	23	32																	
66	191	257					<sup>1</sup> A			1.050								1	468'75
52	144	196							<sup>1</sup> A	137'50									
244	663	907	»	»	»	2	»	»	1	2.237'50	»	»	»	»	»	»	2	1.093'75	
27	61	88							A	950									
360	959	1.319			S					1.260	1	i							2.062'50
51	131	182					A			1.050	1	1							1.562'50
176	422	598					A			1.050	1	1							
614	1.573	2.187	»	»	»	1	1	1	1	4.310	2	2	»	»	»	»	»	»	3.625
143	439	582					A			1.050	1	1							1.562'50
11	37	48							<sup>n</sup> A <sub>c</sub>	687'50									
95	252	347							<sup>n</sup> A	150									
91	260	351					A			1.050								1	500
34	125	159					A			1.025									
374	1.113	1.487	»	»	»	2	1	»	2	3.962'50	1	1	»	»	»	»	1	2.062'50	

Villafra

Porf. 22  
20  
21  
21  
21

Total 11  
8  
9  
11

Porf. 7  
8  
10  
9  
8



AYUNTAMIENTOS.	PUEBLOS Y ENTIDADES DE QUE SE COMPONEN.	Distancia en kilómetros à la capital		
		del Ayun- tamiento.	del partido.	de la provincia
CANDÍN.....	Balóuta. L.....	11'1	39	122'5
	CANDIN. L.....	»	27'8	111'4
	Espinareda de Ancáres. L.....	1'4	27'8	111'4
	Luméras. L.....	5'5	22'3	105'8
	Pereda de Ancáres. L.....	1'4	27'8	111'4
	Sorbéira. L.....	1'4	27'8	111'4
	Suárbol. L.....	11'1	39	122'5
	Suértés. L.....	1'4	27'8	111'4
	Tejedo de Ancáres. L.....	2'8	30'6	108'6
	Villarbon. L.....	5'5	22'3	105'8
	Villasumil. L.....	2'8	27'8	111'4
CARRACEDELO.....	CARRACEDELO. L.....	»	6'9	100'3
	Carracedo de Monasterio. L.....	2'8	6'9	100'3
	Villadepálos. L.....	1'5	6'9	100'3
	Villamartin de la Abadía. L.....	1'4	5'5	100'3
	Villaverde de la Abadía. L.....	2'8	8'3	97'5
CORULLÓN.....	Baliña. Cas. (Paradela).....	5'5	8'3	122'5
	Cabeza de Campo. L.....	8'3	11'1	128'1
	Cadafresnas. L.....	8'3	8'3	111'4
	CORULLÓN. V.....	»	3'5	111'4
	Dragonte. L.....	5'5	5'5	125'5
	Horta. L.....	1'4	2'8	111'4
	Mazos de Melezna (Los). Cas.....	7'5	8'3	111'4
	Melezna. L.....	8'3	8'3	111'4
	Ornija. L.....	1'4	11'1	122'5
	Paradela del Río. L.....	5'5	8'3	122'5
	Penedelo. Cas. (Corullón).....	5'5	8'3	122'5
	Peón de Abajo. Cas. (Paradela).....	5'5	8'3	122'5
	Ribera (La). Cas. (Ornija).....	4'1	11'1	122'5
	San Fiz de Corullón. Cas.....	1'4	4'2	111'4
	Viariz. L.....	5'5	11'1	122'5
	Villagróy. L.....	5'5	8'3	122'5
FABERO.....	Bárcena de la Abadía. L.....	3'8	22'3	94'7
	FABERO. L.....	»	22'3	94'7

CENSO DE POBLACION.			CULTO CATÓLICO.							INSTRUCCION PRIMARIA.									
Habitantes.			Parroquias, sus categorías y dotaciones.							Escuelas, sus clases y dotaciones.									
Vecinos.	Domi- ciliados.	TOTAL.	Termino.	Segundo ascenso.	Primer ascenso.	Parroquia de primera.	Rurales de segunda.	Rurales Anexos.	Dotacion.		Elementales.		Incompletas.		Mixtas.		Dotacion.		
									Pesetas.	Cts.	Niños	Niñas	Niños	Niñas	Elemen- tales.	Incom- pletas.	Pesetas.	Cts.	
64	160	224	»	»	40	»	»	»	»	»	»	»	»	»	»	»	»	»	»
62	125	187	»	»	»	»	»	»	»	»	»	»	»	»	»	»	»	»	»
71	116	187	»	»	»	»	»	»	»	»	»	»	»	»	»	»	»	»	»
84	162	246	»	»	»	»	»	»	»	»	»	»	»	»	»	»	»	»	»
101	220	321	»	»	»	»	»	»	»	»	»	»	»	»	»	»	»	»	»
65	124	189	»	»	»	»	»	»	»	»	»	»	»	»	»	»	»	»	»
56	120	176	»	»	»	»	»	»	»	»	»	»	»	»	»	»	»	»	»
77	172	249	»	»	»	»	»	»	»	»	»	»	»	»	»	»	»	»	»
92	211	303	»	»	»	»	»	»	»	»	»	»	»	»	»	»	»	»	»
62	120	182	»	»	»	»	»	»	»	»	»	»	»	»	»	»	»	»	»
44	92	136	»	»	»	»	»	»	»	»	»	»	»	»	»	»	»	»	»
<b>778</b>	<b>1.622</b>	<b>2.400</b>	»	»	1	4	»	»	5	<b>4.337'50</b>	»	»	»	»	1	1	<b>1.250</b>	»	»
179	422	601	»	»	A	»	»	»	»	1.675	1	1	»	»	»	»	1.562'50	»	»
93	284	377	»	»	»	A	»	»	»	1.075	»	»	»	»	»	»	»	»	»
222	507	729	»	»	»	A	»	»	»	1.075	1	1	»	»	»	»	1.562'50	»	»
86	253	339	»	»	»	A	»	»	»	1.150	»	»	»	»	»	»	500	»	»
103	249	352	»	»	»	A	»	»	»	1.062'50	»	»	»	»	»	»	468'75	»	»
<b>683</b>	<b>1.715</b>	<b>2.398</b>	»	»	1	4	»	»	»	<b>6.037'50</b>	2	2	»	»	»	2	<b>4.093'75</b>	»	»
12	28	40	»	»	»	»	»	»	»	»	»	»	»	»	»	»	»	»	»
91	172	263	»	»	»	»	»	»	»	137'50	»	»	»	»	»	»	»	»	»
74	119	193	»	»	»	»	»	»	»	»	»	»	»	»	»	»	»	»	»
321	725	1.046	»	»	2A	»	»	»	»	2.350	1	1	»	»	»	»	468'75	»	»
99	176	275	»	»	»	»	»	»	»	1.050	»	»	»	»	»	»	»	»	»
36	78	114	»	»	»	A	»	»	»	1.050	»	»	»	»	»	»	»	»	»
11	33	44	»	»	»	A	»	»	»	»	»	»	»	»	»	»	»	»	»
71	119	190	»	»	»	»	»	»	»	»	»	»	»	»	»	»	»	»	»
120	285	405	»	»	»	»	»	»	»	»	»	»	»	»	»	»	»	»	»
102	157	259	»	»	»	»	»	»	»	»	»	»	»	»	»	»	»	»	»
24	35	59	»	»	»	»	»	»	»	»	»	»	»	»	»	»	»	»	»
10	24	34	»	»	»	»	»	»	»	»	»	»	»	»	»	»	»	»	»
10	26	36	»	»	»	»	»	»	»	»	»	»	»	»	»	»	»	»	»
14	46	60	»	»	»	»	»	»	»	»	»	»	»	»	»	»	»	»	»
60	94	154	»	»	»	»	»	»	»	»	»	»	»	»	»	»	»	»	»
57	128	185	»	»	»	»	»	»	»	»	»	»	»	»	»	»	»	»	»
<b>1.112</b>	<b>2.245</b>	<b>3.357</b>	»	»	1	1	4	»	1	<b>9.800</b>	1	1	»	»	»	3	<b>3.500</b>	»	»
30	68	98	»	»	»	»	»	»	»	137'50	»	»	»	»	»	»	»	»	»
114	310	424	»	»	1A	»	»	»	»	1.587'50	1	»	»	»	»	»	1.031'25	»	»

Penf.<sup>a</sup> 38  
 27  
 27  
 22  
 28  
 26  
 38  
 27  
 27  
 23  
 26  
 Total 5  
 " 7  
 " 2'5  
 " 2  
 " 4  
 Total 3  
 Villaf.  
 " 468'75  
 " 2.062'50  
 " 1.050  
 " 1.050  
 " 1.050  
 " 500  
 " 468'75  
 Total 1  
 Villaf.  
 " 950  
 " 700  
 " 137'50  
 Penf.<sup>a</sup> 26  
 23



AYUNTAMIENTOS.	PUEBLOS Y ENTIDADES DE QUE SE COMPONEN.	Distancia en kilómetros á la capital		
		del Ayun- tamiento.	del partido.	de la provincia
FABERO.....	Fontoría de Sésamo. L.....	2'8	22'3	97'7
	Lillo del Bierzo. L.....	1'4	22'3	97'7
	Otero de Naraguántes. L.....	2'0	22'3	97'7
OÉNCIA.....	Arnadelo L.....	5'5	16'7	122'5
	Arnado. L.....	4'2	22'3	122'5
	Castropetre. Cas. (Oéncia).....	4'2	22'3	122'5
	Gestoso. L.....	5'5	25'1	125'3
	Leiroso. Cas. (Villarrubin).....	4'2	22'3	122'5
	Lúsio. L.....	4'2	22'3	122'5
	OÉNCIA. L.....	»	22'3	122'5
	Quintela. Cas. (Oéncia).....	1'4	22'3	122'5
	Sanvitul. Cas. (Villarrubin).....	5'5	22'3	122'5
	Villarrubin. L.....	5'5	22'3	122'5
PARADASECA.....	Campo del Agua. L.....	11'5	22'3	122'5
	Cela. L.....	1'4	11'1	111'4
	PARADASECA. L.....	»	11'1	111'4
	Paradiña. L.....	5'5	11'1	105'8
	Pobladura de la Somoza. L.....	5'5	5'5	105'8
	Porcarizas. L.....	11'1	22'3	122'5
	Prado de Paradiña. L.....	5'5	11'1	105'8
	Ribon. B. de Villar.....	2'8	16'7	107
	San Cosme. B. de Veguellina.....	2'8	11'1	111'4
	Tejéira. L.....	11'2	22'3	122'5
	Veguellina del Bierzo. L.....	2'8	11'1	111'4
	Villar de Acero. L.....	8'3	16'7	107
PERANZANES.....	Cariseda. L.....	2'8	36'2	111'4
	Chano de Fornela. L.....	1'4	40'4	118'5
	Faro. L.....	2'8	36'2	114'2
	Fresnedelo. L.....	5'5	33'4	114'2
	Guimara. L.....	2'8	41'8	122'6
	PERANZANES. L.....	»	39	117
	Trascastro de Fornela. L.....	1'4	40'4	118'5

CENSO DE POBLACION.			CULTO CATÓLICO.							INSTRUCCION PRIMARIA.							
Habitantes.			Parroquias, sus categorías y dotaciones.							Escuelas, sus clases y dotaciones.							
Vecinos.	Domi- ciliados.	TOTAL.	Término.	Segundo ascenso.	Primer ascenso.	Entrada.	Rurales de primera de segunda.	Rurales Anexos.	Dotacion. Pesetas. Cts.	Elementales.		Incompletas.		Mixtas.		Dotacion. Pesetas. Cts.	
										Niños	Niñas	Niños	Niñas	Elemen- tales.	Incom- pletas.		
55	141	196						1 <sup>a</sup> A	137'50							1	468'75
121	291	412						1 <sup>a</sup> Ac	687'50								
53	132	185						1 <sup>a</sup> A	150								
373	942	1.315	»	1	»	»	»	4	2.700	1	»	»	»	»	1	1.500	
64	117	181						1 <sup>a</sup> A	137'50								
42	126	168															
18	64	82															
80	255	335				1 <sup>a</sup> L			975						1	468'75	
2	8	10															
45	144	189						1 <sup>a</sup> L	107								
174	534	708			A				1.337'50	1	1					1.562'50	
13	40	53															
3	8	11															
133	380	513				L			975	1	1					1.562'50	
574	1.676	2.250	»	»	1	2	»	2	3.532	2	2	»	»	»	1	3.593'75	
69	176	245				A			1.050						1	468'75	
24	59	83						1 <sup>a</sup> A	137'50								
122	284	406				1 <sup>a</sup> A			1.050						1	625	
59	144	203						2 <sup>a</sup> A	137'50								
45	103	148				A			1.025								
40	84	124						4 <sup>a</sup> A	137'50								
55	119	174						2 <sup>a</sup> A	1.050						1	468'75	
4	18	22															
2	6	8						3 <sup>a</sup> A	1.050								
68	160	228				4 <sup>a</sup> A			1.050								
15	37	52															
57	144	201						3 <sup>a</sup> A	137'50								
560	1.334	1.894	»	»	»	5	1	»	6.825	»	»	»	»	»	3	1.562'50	
41	83	124						1 <sup>a</sup> A	137'50								
129	274	403						1 <sup>a</sup> Ac	700						1	468'75	
30	87	117						A	950								
38	82	120						A	950								
64	154	218						1 <sup>a</sup> A	137'50								
141	333	474			1 <sup>a</sup> A				1.337'50					1		781'25	
77	181	258															
520	1.194	1.714	»	»	1	»	»	2	4.212'50	»	»	»	»	1	1	1.250	

Perf. 23  
 25  
 26  
 Total 11  
 22  
 23,5  
 22  
 18  
 23  
 Villafa  
 Perf. 34  
 38  
 34  
 31  
 39  
 38





AYUNTAMIENTOS.	PUEBLOS Y ENTIDADES DE QUE SE COMPONEN.	Distancia en kilómetros à la capital		
		del Ayun- tamiento.	del partido.	de la provincia
PORTELA DE AGUIAR. <i>Sobrado</i>	Aguiar. L.....	3'4	16'7	117
	Cabárcos. L.....	4'0	16'7	117
	Cancela. L.....	3'8	16'7	117
	Friera. L.....	2'2	11'1	111'4
	PORTELA DE AGUIAR. L.....	2'8	16'7	117
	Requejo de Portela. L.....	4'5	11'1	111'4
	Santo Tirso de Cabárcos. Cas.....	4'5	16'7	117
	Sobrado de la Abadía. L.....	3'2	11'1	117
	Sobredo de Aguiar. L.....	3'2	11'1	122'5
SANCEDO..... <i>E</i>	Cueto. L.....	2'8	11'1	94'7
	Ocero. L.....	3'8	19'5	97'5
	SANCEDO. L.....	"	16'7	94'7
TRABADELO..... <i>C</i>	Moral de Valcarce. Al.....	8'3	11'1	118'4
	Parada de Soto. Al.....	2'8	11'1	118'4
	Paradela. B. de Trabadelo.....	1'4	4'2	112'8
	Pereje. L.....	3'0	5'3	112'5
	Pradela. L.....	2'8	5'5	111'8
	San Fiz d'o Séo. L.....	5'5	4'2	115'5
	Sotelo. Al.....	5'5	8'3	122'5
	Soto-Parada. Al.....	2'8	11'1	119'8
TRABADELO. L..... <i>C</i>	"	8'3	117	
VALLE DE FINOLLEDO.....	Búrbia. L.....	11'1	22'3	111'4
	Bustarga. L.....	5'5	19'5	105'8
	Moreda. L.....	1'4	16'7	100'3
	Penoselo. L.....	5'5	19'5	105'8
	San Martín de Moreda. L.....	1'4	16'7	100'3
	San Pedro de Olléros. L.....	5'5	11'1	105'8
	VALLE DE FINOLLEDO. L.....	"	16'7	100'3
VEGA DE ESPINAREDA..... <i>H</i>	Espinareda de Vega. L.....	1'4	16'7	100'3
	Sésamo. L.....	1'4	19'5	103

CENSO DE POBLACION.			CULTO CATÓLICO.							INSTRUCCION PRIMARIA.									
Habitantes.			Parroquias, sus categorías y dotaciones.							Escuelas, sus clases y dotaciones.									
Vecinos.	Domi- ciliados.	TOTAL.	Termino.	Segundo ascenso.	Primer ascenso.	Entrada.	Rurales de primera.	Rurales de segunda.	Anexos.	Dotacion.		Elementales.		Incompletas.		Mixtas.		Dotacion.	
										Pesetas.	Cts.	Niños	Niñas	Niños	Niñas	Elemen- tales.	Incom- pletas.	Pesetas.	Cts.
9	47	56								1.050									
52	179	231				nA			1A	137'50									
27	77	104								1.050									
41	133	174								1.050								1	625
49	165	214				1A													
26	72	98																	
2	11	13																	
82	248	330							nA	1.050								1	625
37	133	170					nA			1.025									
325	1.065	1.390	»	»	»	4	1	»	1	5.362'50	»	»	»	»	»	»	2		1.250
56	133	189				nA				1.600									
145	343	488					A			1.500								1	468'75
121	328	449							A	1.375								1	625
322	804	1.126	»	1	1	1	»	»	»	4.475	»	»	»	»	»	»	2		1.093'75
26	81	107							A	1.025									
56	174	230							1S	107								1	468'75
13	39	52																	
86	212	298							L	975									
84	213	297							2L	975								1	468'75
75	171	246							L	975									
57	166	223								107									
51	156	207								107									
157	368	525							1S	1.260	1	1							1.562'50
605	1.580	2.185	»	»	1	3	1	»	3	5.531	1	1	»	»	»	»	2		2.500
134	332	466							A	1.050								1	500
20	58	78								137'50									
51	124	175								1.050									
46	110	156								687'50									
40	85	125								150								1	468'75
136	353	489							A	1.050								1	468'75
137	413	550							1A	1.337'50	1			1					1.125
564	1.475	2.039	»	»	1	3	»	»	3	5.462'50	1	»	»	1	»	»	3		2.562'50
75	198	273																	
104	287	391							nA	1.375								1	500

*Toral 8*  
10  
4'5  
5  
7'5  
3'5  
10'8  
2'5  
10'  
*Ponja*  
1  
1  
*Villaf*  
*Villaf*  
*Ponja* 19  
21



AYUNTAMIENTOS.	PUEBLOS Y ENTIDADES DE QUE SE COMPONEN.	Distancia en kilómetros á la capital		
		del Ayun- tamiento.	del partido.	de la provincia
VEGA DE ESPINAREDA.....	C VEGA DE ESPINAREDA. V.....	»	16'5	100'3
	Villar de Otero. L.....	1'4	19'5	103
VEGA DE VALCARCE.....	Ambascasas. Cas. (Moñon).....	1'4	13'9	117
	C Ambasmestas. L.....	1'4	6'9	123'9
	Argentéiro. L.....	8'3	22'3	125'4
	Barjélas. B. de la Faba.....	5'5	19'5	122'5
	Braña (La). Al.....	8'4	22'3	125'4
	C Castro (El). L.....	3'3	22'3	125'4
	Cernada (La). L.....	9'6	22'3	125'4
	Faba (La). L.....	5'5	19'5	122'5
	C Herrerías (Las). L.....	2'8	16'7	119'8
	Hospital. B. de las Herrerías.....	4'2	16'7	119'8
	Laguna (La). Al.....	8'4	22'3	125'4
	Lindoso. Al.....	4'1	18'1	122'5
	Moñon. L.....	2'8	13'9	117
	Portela de Valcarce (La). L.....	2'8	11'1	125'3
	Ranside. Al.....	5'5	19'5	122'5
	C Ruitelán. L.....	2'8	16'7	118'4
	Samprón. L.....	2'8	16'7	118'4
	San Julian. Al.....	4'1	16'7	119'8
	San Pedro Nogal. B. de la Faba.....	5'5	19'5	122'5
	Santo Tirso. Al.....	5'5	19'5	122'5
Sotogayoso. Al.....	2'8	11'1	114'2	
Tréita (La). B. de la Faba.....	4'1	19'5	122'5	
C VEGA DE VALCARCE. L.....	»	11'1	114'2	
Villasinde. L.....	1'4	16'7	118'4	
VILLADECÁNES.....	Iglesia de Campo. B. de Sorribas.....	1'4	5'5	100'3
	Otero. L.....	1'4	4'2	101'8
	C Parandónes. Cas. (Villadecánes).....	6	5'5	100'3
	C Sorribas. L.....	1'4	6'5	100'3
	C Toral de los Vados. L.....	2'8	5'5	100'3
	Valtuille de Abajo. L.....	1'4	4'2	101'8
	VILLADECÁNES. L.....	»	5'5	100'3
Villamayor. B de Toral.....	2'8	5'5	100'3	

CENSO DE POBLACION.			CULTO CATÓLICO.							INSTRUCCION PRIMARIA.											
Habitantes.			Parroquias, sus categorías y dotaciones.							Escuelas, sus clases y dotaciones.											
Vecinos.	Domi- ciliados.	TOTAL.	Termino.	Segundo ascenso.	Primer ascenso.	Entrada.	Rurales de primera.	Rurales de segunda.	Anexos.	Dotacion. Pesetas. Cts.		Elementales.		Incompletas.		Mixtas.		Dotacion. Pesetas. Cts.			
										Pesetas.	Cts.	Niños	Niñas	Niños	Niñas	Elemen- tales.	Incom- pletas.	Elemen- tales.	Incom- pletas.	Pesetas.	Cts.
141	404	545				A				1.125		1	1							1.562'50	
32	107	139							nAc	700											
352	996	1.348	»	»	1	1	»	»	1	3.200		1	1	»	»	»	1			2.062'50	
2	14	16																			
68	223	291				L				975											
15	44	59																			
9	22	31																			
33	93	126																			
51	163	214																			468'75
8	27	35																			
52	138	190	Lc							2.500											468'75
94	277	371										1	1								1.562'50
2	2	4																			
17	60	77																			
32	71	103							1L	107											
25	107	132																			
38	138	176							2L	107											
37	121	158								975											
38	137	175				L				975											
39	107	146																			
58	166	224							3L	1.260											
8	35	43				1L															
40	136	176																			
26	79	105																			
5	7	12																			
96	242	338								975		1	1								1.562'50
66	209	275							nL	975											
859	2.618	3.477	1	»	1	5	»	»	3	8.849		2	2	»	»	»	2				4.062'50
16	48	64																			
167	392	559							1Ac	900		1	1								1.562'50
1	3	4																			
34	77	111								950											
180	385	565								2.175		1	1								1.562'50
135	347	482				Ac				1.337'50											500
131	276	407							1A	1.425											625
25	72	97																			
689	1.600	2.289	»	1	2	»	»	1	1	6.787'50		2	2	»	»	»	2				4.250

Ponf 20  
21  
Villaf

Total 4,  
3,  
4  
6  
6  
4  
4  
2



AYUNTAMIENTOS.	PUEBLOS Y ENTIDADES DE QUE SE COMPONEN.	Distancia en kilómetros à la capital		
		del Ayun- tamiento.	del partido.	de la provincia
VILLAFRANCA DEL BIERZO.....	Landoiro. Cas. (Villafranca).....	2'8	2'8	105'8
	Puente de Rey. Cas. (Villafranca).....	2'8	2'8	105'8
	San Clemente. L.....	6'9	6'9	100'3
	Valtuille de Arriba. L.....	4'2	4'2	100'3
	Vilela. L.....	1'4	1'4	105'8
	Villabuena. L.....	5'5	5'5	100'3
20 VILLAFRANCA DEL BIERZO. V.....	»	»	105'8	

CENSO DE POBLACION.			CULTO CATÓLICO.							INSTRUCCION PRIMARIA.										
Habitantes.			Parroquias, sus categorías y dotaciones.							Escuelas, sus clases y dotaciones.										
Vecinos.	Domi- ciliados.	TOTAL.	Término.	Segundo ascenso.	Primer ascenso.	Entrada.	Rurales de primera.	Rurales de segunda.	Anexos.	Dotacion.		Elementales.		Incompletas.		Mixtas.		Dotacion.		
										Pesetas.	Cts.	Niños	Niñas	Niños	Niñas	Elemen- tales.	Incom- pletas.	Pesetas.	Cts.	
14	38	52																		
25	56	81																		
32	94	126							1A	137'50										
157	367	524			A					1.337'50								1	625	
70	205	275							A	1.050										
150	296	446							1A	1.050	1			1						1.281'25
796	2.117	2.913							3Ac	3.987'50	2	2								5.500
1.244	3.173	4.417	»	»	1	5	»	»	1	7.562'50	3	2	»	1	»	1				7.406'25

Villafra.







## ADVERTENCIAS.

---

### RESPECTO A LOS PUEBLOS Y ENTIDADES DE POBLACION.

---

1.<sup>a</sup> Se dá el nombre de CIUDAD á aquella poblacion que tiene otorgado este título en virtud de una concesion especial.

VILLA; á la que ya por venir llevando este título desde tiempo inmemorial, cuyo fundamento ó razon, en la mayoría de los casos no es fácil determinar, ó ya por concesion, es tenida en la consideracion de tal.

LUGAR; ALDEA; á aquellas agrupaciones mas subalternas que, sin título alguna son conocidas con esta denominacion.

BARRIO; á aquellas entidades que sin estar comprendidas en el casco de la poblacion de que forman parte, tienen con ella una misma jurisdiccion territorial y sus habitantes comunidad de intereses y derechos con los de la principal. Los *barrios* se diferencian de los *arrabales* en que éstos no tienen con la poblacion principal solucion de continuidad, por mas que se hallen fuera de sus muros ó límites, mientras que aquéllos no solo tienen interrumpida la continuacion, sino que las distancias á que se separan varían con frecuencia, siendo en bastantes casos de alguna consideracion.

CASERÍO; al grupo formado por dos ó mas casas unidas ó próximas, aunque independientes. En este NOMENCLATOR solo se han comprendido aquellos caseríos que tienen una denominacion ó nombre propio, con carácter permanente y que se encuentran constantemente habitados.

2.<sup>a</sup> Las abreviaturas que se han empleado para designar la categoría de cada poblacion son C ciudad, V villa, L lugar, Al aldea, B barrio, Cas caserío.

3.<sup>a</sup> Los pueblos que se encuentran dentro de los Ayuntamientos escritos con diferente carácter de letra son sus capitales, de las que, por lo general, toman su nombre: el mismo procedimiento se ha seguido en el *índice alfabético*; de modo que cuando convenga obtener ó conocer una relacion por orden alfabético de los Ayuntamientos todos de la provincia, nada mas fácil que tomarla allí.

### RESPECTO AL CULTO CATOLICO.

---

1.<sup>a</sup> Como en la casi totalidad de los pueblos no existe mas que una parroquia se ha adoptado una inicial para señalarla; la parroquia, pues, que se encuentra determinada con una A es que pertenece á la Diócesis de Astorga, con una L á la de Leon, con una O á la de Oviedo, con una L á la de Lugo y con una S á la de Santiago: de esta manera se consigue, al determinar la parroquia, decir tambien á que diócesis corresponde. Cuando ocurre que en un pueblo, como sucede en Astorga, Leon, etc., hay mas de una parroquia de la misma categoría, el número que expresa las que son va colocado delante de la letra, á la misma altura que ella en esta forma: 3A, 8L, etc.



2.<sup>a</sup> Las parroquias que tienen anexos están señaladas con un número pequeño colocado á la izquierda en la parte superior de la letra, y sus anexos correspondientes con el mismo número y de igual modo dispuesto, cuando se encuentran dentro de un mismo Ayuntamiento. Cuando sucede que la parroquia y su anexo ó anexos están situados en distinto Ayuntamiento, van señalados unas y otros con una <sup>n</sup> y como sería expuesto á dudas el identificarlos, introduciendo una nueva combinacion de señales, se ha creido preferible, toda vez que no son muchos, dar una relacion de los que se encuentran en este caso. En la misma relacion van tambien explicados algunos que pudieran ofrecer duda respecto á la dependencia de los coadjutores. Los anexos y tambien las parroquias que están además señalados con una <sub>e</sub> es que tienen coadjutor.

3.<sup>a</sup> En la casilla de **dotacion** van incluidas las pertenecientes al *Culto* y al *Clero*, mas cuando convenga saber cuánto corresponde á cada uno de estos conceptos bastará tener presente la siguiente plantilla, hoy vigente, de las asignaciones que disfrutaban las señores Párrocos, cuando desempeñan los curatos en propiedad, segun resolucion comunicada por la Ordenacion general de Pagos del Ministerio de Gracia y Justicia en 30 de Setiembre de 1857.

En las parroquias de término	1.750 pesetas.	En las rurales de 2. <sup>a</sup> .....	750 pesetas.
En las de 2. <sup>o</sup> ascenso.....	1.375	Los Coadjutores, hecha es-	
En las de 1. <sup>er</sup> ascenso.....	1.125	cepcion de los dos de Leon	
En las de entrada.....	850	que tienen 750.....	550
En las rurales de 1. <sup>a</sup> .....	825		

De modo que, deducidas del total fijado á cada parroquia las asignaciones del Párroco, y Coadjutor cuando le haya, lo que queda corresponde á *Culto*: un ejemplo bastará para disipar cualquier duda que pudiera ocurrir sobre las anteriores advertencias: sea la parroquia de CARRIZO; está determinada con una A, lo cual quiere decir que pertenece á la diócesis de Astorga; está señalada con un <sup>1</sup> y esto significa que tiene un anexo, dentro del Ayuntamiento, y este anexo es *Villanueva* que se encuentra marcado con el mismo número, y, por fin, tiene tambien Coadjutor, puesto que está señalada con una <sub>e</sub>: como de término, la asignacion del Párroco es 1.750 pesetas y como tiene Coadjutor éste debe percibir otras 550, que sumadas ambas hacen 2.300, cuya suma deducida de las 2.650 que tiene señalada la parroquia, dá una diferencia de 350; esta cantidad es, pues, la que corresponde á *Culto*. Los pueblos en que hay mas de una parroquia van expresados á continuacion en relacion separada.

4.<sup>a</sup> Convendrá tener presente que en las diócesis de Astorga y Oviedo los curatos de entrada están subdivididos en otras tres categorías con las asignaciones de 850, 875 y 900 pesetas, perteneciendo la mayoría á la primera, esto es á la de 850 que es la cantidad que se ha fijado á todas las de esta clase, sin distincion alguna; estando por lo demás, como queda indicado las asignaciones todas señaladas á cada parroquia, sujetas á la plantilla que se deja estampada. La dotacion para *Culto* en los anexos de las diócesis de Oviedo y Leon, va en lo general incluida con la de las matrices; por eso aparecen en dichas diócesis sin dotacion alguna.

5.<sup>a</sup> No será ocioso significar que por rarísima escepcion estarán las parroquias servidas todas en propiedad, siendo lo general que un buen número estén desempeñadas por Ecónomos que las sirven por un tercio ó una mitad de su asignacion; de modo que por rara escepcion tambien, llegará á consumirse todo el presupuesto que se deja señalado.

6.<sup>a</sup> Los anexos, por lo general están servidos por Párrocos de las matrices, con segunda misa; muchos tienen pila y se celebran en ellos los actos Sacramentales.



**Parroquias que tienen anexos fuera del Ayuntamiento en que radican.—Coadjutores.**

*Alija de los Melones*: el anexo *La Nora* lo es de la parroquia de San Verísimo. *Arrabalde*, provincia de Zamora, tiene anexo á *Altobar de la Encomienda*, Ayuntamiento de Pozuelo del Páramo.

*Astorga*: los anexos son San Miguel, de la parroquia de San Julian y Santa Colomba de la de Santa Marta; ambos tienen Coadjutor, además de otro que tiene la de Santa Marta.

*Aviádos*, del Ayuntamiento de Valdepiélagos tiene anexo á *Campohermoso* del de La Vecilla.

*Bañeza*: la parroquia de Santa María es la que tiene dos Coadjutores.

*Cabárcos*, del Ayuntamiento de Portela de Aguiar tiene anexo á *Oulego*, del de Rubiana, provincia de Orense.

*Celada*, del de San Justo de la Vega tiene á *Cuevas* del de Valderrey.

*Cillanueva*, del de Ardon tiene á *Banúncias* del de Chozas de Abajo.

*Cortiguera*, del de Cabañasraras tiene á *Hervededo* y *Magaz de Abajo*, del de Camponaraya.

*Corullon*: su anexo es San Pedro de Corullon.

*Cueto*, del Ayuntamiento de Sancedo, tiene á *Santa Ana* del de Cabañasraras

*Chana*, del de Borrénes tiene á *Paradela de Múces* del de Priaranza del Bierzo.

*Felmin*, del de Cármenes, tiene á *Valporquero*, del de Vegacervera.

*Friera*, del de Portela de Aguiar tiene á *El Carril* del de Lago de Carucedo.

*Horta*, del de Corullon tiene á *San Miguel* en el mismo Corullon.

*León*: Los dos Coadjutores son de las parroquias de *San Martin Obispo* y de *Santa Marina Martir*. Las parroquias de término son las dos anteriores y las de *San Juan de Regla*, *San Lorenzo*, *San Marcelo*, *Nuestra Señora del Mercado*, *San Pedro de los Huertos* y *San Salvador del Nido*; de 2.º ascenso la de *El Salvador de Palat de Rey*, de entrada las de *Santa Ana* y *San Juan de Renueva* y rural de 2.ª clase la de *Santa María de Villaperez*.

*Luméras*, del de Candín tiene además á *Villar de Otero*, del de Vega de Espinareda.

*Orellan*, del Ayuntamiento de Borrénes tiene á *Voces* del de Priaranza del Bierzo.

*Ponferrada*: el anexo es de la parroquia de *Santa María de la Encina*; tiene Coadjutor.

*Quintanilla de Somoza*, del Ayuntamiento de Priaranza de la Valduerna, tiene á *Boisán*, del de Lucillo.

*Robledo de Losada*, del de Encinedo tiene además á *Nogar* del de Castrillo de Cabrera.

*San Román de Bembibre*, del de Bembibre, tiene á *Viloria de Bembibre*, del de Castropodame.

*San Roman el antiguo*, Expriorato; su feligresia parroquial la componen los pueblos de *Matilla*, *Seisón*, *Veguellina de Fondo* y *Villamediana*, aquél y éstos del Ayuntamiento de San Cristóbal de la Polantera.

*San Vicente del Condado*, del de Vegas del Condado tiene anexo á *Cañizal* del de Gradéfes.

*Santa Leocadia del Sil*, del de Toreno tiene á *Villamartin del Sil* del de Páramo del Sil.

*Sésamo*, del de Vega de Espinareda tiene á *Fontoria de Sésamo* del de Fabero.



*Sobrado de la Abadía*, del de Portela de Aguiar tiene á *Cabeza de Campo* del de Corullon.

*Sobredo de Aguiar*, del de Portela de Aguiar tiene á *Arnadelo* del de Oencia.

*Taranilla*, del de Renedo de Valdetuejar tiene á *Soto* del de Valderrueda.

*Valdéras*: los dos coadjutores son uno de la parroquia de *Santa María* y el otro de la de *San Juan*.

*Villafranca del Bierzo*: el coadjutor es de la parroquia de *Santa Catalina*.

*Villasinde*, del Ayuntamiento de Vega de Valcarce tiene anexo á *Hermide*, del de Bárjas.

*Villaverde la Chiquita*, del de Valdepolo tiene á *Herreros* del de Cubillas de Rueda.

### Pueblos que tienen más de una parroquia.

*Alija de los Melones*. Las 3.187 pesetas 50 céntimos que importan las dotaciones de aquél pueblo se distribuyen de este modo: 462'50 á la parroquia de San Esteban y 475 á la de San Verísimo *para culto* y las 2.250 restantes *para clero*, á razon de 1.125 á cada uno de los dos señores Párrocos.

*Ardon*. Ambas parroquias tienen iguales cantidades por cada uno de los dos conceptos.

*Astorga*. Las 11.900 pesetas se distribuyen 4.375 *para culto* en esta forma: 1.000 á la parroquia de Santa Marta, que es la de término, y 400 para su anexo Santa Colomba; 875 para la de San Juan y 375 para su anexo San Miguel; 1.075 para la de San Bartolomé y 650 para la de San Andrés: las 7.525 restantes *para clero* corresponden á todo el personal de estas parroquias en razon á la categoría y cargo de cada uno.

*Bañeza*. Las 6.150 pesetas son: 1.000 á la parroquia de Santa María y 750 á la del Salvador, *para culto*, 1.375 á cada párroco y 550 á cada uno de los tres coadjutores.

*Castrofuerte*. Las 2.950 pesetas corresponden 250 á la parroquia de Santo Tomás que es la de 2.º ascenso, y 200 á la de San Pedro, *por culto* y las 2.500 restantes *al Clero* de ambas parroquias segun en categoría.

*Céa*. Las 2.449 corresponden; 249 á la parroquia de Santa María, que es la de 1.º ascenso, y 225 á la de San Martín, *por culto*; las 1.975 restantes *al Clero* de ambas parroquias, segun su categoría.

*Corullon*. Las 2.350 pesetas corresponden 275 á la parroquia de San Esteban y 150 al anexo San Pedro, *por culto* y las 1.925 restantes al párroco y coadjutor.

*Fresno de la Vega*. Las 2.397 pesetas corresponden 224 á la parroquia de San Miguel, que es la de 1.º ascenso, y 198 á la de San Andrés *para culto*; las 1.975 restantes *al Clero* de ambas parroquias, segun su categoría.

*Leon*. Las 26.063 pesetas corresponden 6.738 *para culto* que se distribuyen de este modo: 750 á cada una de las parroquias de San Juan de Regla, San Marcelo, San Martín, Nuestra Señora del Mercado y Santa Marina; y 498 á cada una de las 6 restantes, hecha escepcion de la de Santa María de Villaperez, que no tiene asignacion por este concepto, pues como de patronato particular subviene el patrono á este gasto. Las 19.325 restantes *para Clero* se distribuyen segun la categoría y cargo de cada uno, como en otro lugar se deja expresado.

*Mansilla de las Mulas*. Las 3.446 pesetas corresponden 573 á la parroquia de Santa María, que es la de término, y 273 á la de San Martín *para culto*, y la 2.600 restantes *al Clero* segun su categoría.



*Matanza.* Las dos parroquias tienen iguales cantidades por ambos conceptos.

*Palacios de la Valduerna.* Las 2.337'50 pesetas corresponden 287'50 á la parroquia de San Pedro y 350 á la de Santa María, *para culto* y las 1.700 restantes á *clero*.

*Ponferrada.* Las 5.200 pesetas corresponden 1.200 á la parroquia de Santa María de la Encina, 250 á su anexo San Pedro y 450 á la de San Andrés *para culto*, y las 3.300 restantes *para clero* segun categorías y cargos.

*Posadilla de la Vega.* Las 2.225 pesetas corresponden 250 á la parroquia de Santa Justa y 275 á la de San Pedro, *por culto*; las 1.700 restantes *para clero*.

*Quintana del Marco.* Las 2.312'50 corresponden 350 á la parroquia de San Pedro y 262'50 á la de San Salvador, *por culto* y las 1.700 restantes á *clero*.

*Sahagún.* Las 7.671 pesetas corresponden 1.296 á *culto*, á razon de 324 á cada una de las cuatro parroquias; las 6.375 restantes á *clero*, segun categorías. La parroquia de 1.<sup>er</sup> ascenso es la de Santiago Apostol.

*Toral de los Guzmanes.* Las 3.050 corresponden 225 á la parroquia de Santa María, que es la de 2.<sup>o</sup> ascenso, y 325 á la de San Juan *para culto* y las 2.500 restantes á *clero*, segun categorías.

*Valdemora.* Las 1.875 pesetas corresponden 150 á cada una de las dos parroquias *para culto* y 1.575 restantes á *clero*. La parroquia rural de 1.<sup>a</sup> es la de El Salvador.

*Valdéras.* Las 8.444 pesetas corresponden 1.494 á *culto*, á saber: 225 á la parroquia de San Pedro y 423 á la de Santa María, que son las dos de 2.<sup>o</sup> ascenso; 273 á la de San Claudio y 234 á la de San Juan, que son las dos de 1.<sup>er</sup> ascenso y 249 á la de La Trinidad, de entrada: las 6.950 restantes á *clero* segun categorías y cargos de cada uno.

*Valencia de Don Juan.* Las 4.625 pesetas corresponden 225 á la parroquia de San Juan, 275 á la de Santa María y 750 á la de San Pedro *por culto*: las 3.375 á *clero* segun categorías.

*Villafranca del Bierzo.* Los 3.987'50 pesetas corresponden 737'50 á *culto* á razon de 250 á cada una de las parroquias de Santa Catalina y San Nicolás y 237'50 á la de Santiago; las 3.250 restantes á *clero* á 900 pesetas cada párroco y 550 al coadjutor.

## RESPECTO A LA INSTRUCCION PRIMARIA.

1.<sup>a</sup> En los pueblos donde hay mas de una escuela se han reunido las **dotaciones** pertenecientes á todas. Cuando son de igual categoría sean de *niños* ó de *niñas* la cantidad total es á percibir por partes iguales; por ejemplo: en *Benavides*, las 1.562'50 pesetas asignadas á las dos escuelas que existen corresponden 781'25 á la de *niños* y 781'25 á la de *niñas*. Esta es la regla general y las escepciones, ó lo que es igual, los casos en que esto no suceda se expresarán mas abajo.

2.<sup>a</sup> Las dotaciones de las escuelas son con cargo al presupuesto municipal y en muchos casos subvencionado además el personal por el del Estado. Las escuelas mixtas se encuentran en este caso, esto és, que sus dotaciones son pagadas de ambos presupuestos, escepcion hecha de un corto número (siete) que solo están á cargo del presupuesto municipal: estas son las que van señaladas con un cerillo ( ). Las demas todas son tambien con cargo á este presupuesto.

3.<sup>a</sup> En las dotaciones van reunidas la de *personal* y la de *material*; mas cuando se quiera saber cuanto corresponde á cada uno de estos conceptos bastará tener



en cuenta que al material corresponde INVARIABLEMENTE *una quinta parte de la asignacion total*; de modo que una escuela cuya dotacion total sea de 500 pesetas, por ejemplo, su quinta parte, ó sean 100, corresponden al material y las 400 restantes al personal. La única escepcion es la de párvulos de Leon que tiene 2.000 pesetas para personal y 615 para material por incluirse en esta suma el salario de la portera.

4.<sup>a</sup> No van incluidas en las dotaciones las retribuciones que algunos Ayuntamientos satisfacen además por que no tienen carácter permanente ni dan derecho alguno; sin embargo, por lo que pueda convenir tambien se expresarán mas abajo las escuelas que, además de la dotacion que se les deja marcada cuentan hoy con este recurso, pagado por el municipio.

5.<sup>a</sup> En las escuelas que tienen Auxiliar tampoco va incluido el sueldo de éste en la dotacion: igualmente se expresan las que se encuentran en este caso que son una en Astorga, otra en Bañeza y dos en Leon.

#### **Pueblos que tienen más de una escuela con dotaciones diferentes.**

*Audanzas del Valle, Castrofuerte, Corbillos de los Oteros, La Baña* (Encineldo), *Fuentes de Carbajal, Lagunadalga, Salides de Castroponce* (Pozuelo del Páramo), *Santa María de la Isla y Valle de Finolledo.*

Las 1.125 pesetas asignadas á las dos escuelas que tiene cada uno de estos pueblos, corresponden 781'25 á las elementales de niños y 343'75 á las incomple- de niñas.

*Astorga.* Las 3.250 corresponden 1.875 á la de niños y 1.375 á la de niñas. La de niños tiene además un Auxiliar con 750 pesetas.

*Bañeza.* Las 3.312'50 corresponden 1.031'25 á la primera elemental de niños, 825 á la otra y 1.456'25 á la de niñas que además tiene un Auxiliar con 550.

*Laguna de Negrillos.* Las 2.306'25 de ambas escuelas, corresponden 1.275 á la de niños y 1.031'25 á la de niñas.

*León.* Las 9.802'50 de la capital se distribuyen: 1.718'75 á la elemental de niños, que además tiene un Auxiliar con 900: las dos elementales de niñas, tambien á 1.718'75 cada una. Existen además una *Práctica Normal de Maestros* con 2.031'25 que tambien tiene un Auxiliar con 1.100 y otra mista de *Párvulos* con 2.615.

*Puente del Castro.* Las 1.802'50 corresponden 937'50 á la elemental de niñas y 865 á la incompleta de niños.

*Riello.* Las 1.312'50 de ambas escuelas, corresponden 968'75 á la de niños y 343'75 á la de niñas.

*Sahagún.* Las 4.468'75 se distribuyen: 1.375 á la elemental de niños primera y el resto entre las otras tres á 1.031'25 cada una.

*Valdéras.* Las 4.812'50 pesetas se distribuyen 1.375 á la primera elemental de niños y 1.031'25 á la segunda é iguales cantidades respectivamente para las otras dos de niñas.

*Val de San Lorenzo.* Las 1812'50 pesetas asignadas á ambas escuelas corresponden 1.031'25 á la de niños y 781'25 á la de niñas.

*Villabuena*—(Villafranca). Las 1.281'25 de las dos escuelas de este pueblo corresponden 937'50 á la elemental de niños y 343'75 á la incompleta de niñas.

*Villacé.* Las 1.145'62 de ambas escuelas, corresponden 520'62 á la elemental de niñas y las 625 restantes á la incompleta de niños.



**Escuelas que tienen además retribucion pagada del presupuesto municipal.**

*Astorga.* La elemental de niñas 500 pesetas. *Benavides*, elemental de niños 200, de niñas 120, y las de *Quintanilla del Valle* y *Antoñan* 40 cada una. *Llamas de la Ribera*, la de niños 30 y la de niñas 15, la de *Quintanilla de Sollamas* 25 y la de *Villaviciosa* 15. *Castrillo de la Valduerna* 50 la de niños y 30 la de niñas. *Destriana* 137'50 la de niños, 62'50 la de niñas y la de *Robledo* 12'50. *Bañeza* 275 la primera elemental de niños y 180 la de niñas. *San Esteban de Nogales*: la de niños 25 y la de niñas 20. *Leon*: la elemental primera de niñas 150, la de Párvulos 125 y la incompleta de niños de *Puente del Castro* con otras 125. Esta tiene además 240 para alquiler de casa. *Mansilla de las Mulas*, la de niños 180 y la de niñas 150. *Noceda*, la de niños 60, la de niñas 30 y la de *Robledo de las Traviesas* 15. *Castilfalé*, 75. *Fresno de la Vega*, la elemental de niños 70 y la de niñas 40. *Arganza*: ambas con 100 cada una y las de *Magaz de Arriba* y *San Juan de la Mata* con 15 cada una.

6.<sup>a</sup> Las escuelas tal como quedan determinadas en el cuerpo de este NOMENCLATOR son todas las existentes en la provincia elevadas á la categoría de permanentes, segun el arreglo hecho por la Direccion general de Instrnccion pública, el cual empezó á regir en 1.º de Julio de 1884; habiendo además otro número considerable subvencionadas por los Ayuntamientos, que solo funcionan en la temporada de invierno, cuando la asistencia de los niños á las municipales se hace difícil: estas escuelas no se las considera ni tienen otro carácter que el de particulares ó privadas, por lo cual no se ha hecho mérito de ellas.

## NOTAS.

- (1) *Bárrios de Salas*. Es el nombre oficial del Ayuntamiento sin que se conozca entidad de poblacion á quien poderle aplicar: la capital es *Salas de los Bárrios*.
- (2) *Benuza*. Antes residía la capitalidad en *Sigüeya* y se trasladó á Benuza por acuerdo de la Excma. Diputacion provincial fecha 6 de Noviembre de 1880.
- (3) *Cabañasraras*. Es el nombre oficial del Ayuntamiento y tampoco existe entidad de poblacion que le lleve: dan origen colectivamente á esta denominacion los 14 barrios que se dejan nombrados, radicando la capitalidad en el conocido por el de *Santa Ana*.
- (4) *Valdecañada*. Este pueblo pertenecia al Ayuntamiento de *San Estéban de Valdueza* habiéndose agregado al de *Ponferrada* por acuerdo de la Excma. Diputacion provincial de 16 de Febrero de 1881.
- (5) *Vallecillo*. Residia antes la capitalidad en *Villeza* y fué trasladada á Vallecillo por acuerdo de la Excma. Diputacion provincial fecha 5 de Febrero de 1880.
- (6) *Villazanzo de Valderaduey*. Residió la capitalidad en *Villavelasco de Valderaduey*, habiéndose trasladado á Villazanzo por acuerdo de la Excma. Diputacion provincial fecha 5 de Abril de 1879.
- (7) *Valdeluguéros* Es el nombre oficial del Ayuntamiento y tampoco se conoce entidad alguna de poblacion que le lleve: la capital reside en *Luguéros*.







Las parroquias todas de la provincia, en razon á la demarcacion eclesiástica,  
se hallan distribuidas de la manera siguiente:

<b>DIÓCESIS DE LEÓN.</b>		<b>Término.</b>	<b>Segundo ascenso.</b>	<b>Primer ascenso.</b>	<b>Entrada.</b>	<b>Rurales de primera.</b>	<b>Rurales de segunda.</b>	<b>Anexos.</b>	<b>Total.</b>
Arciprestazgo de	Almanza.....	6	»	9	5	7	4	5	36
—	Argüellos.....	1	2	3	5	7	7	6	31
—	Boadilla de Rioseco..	2	2	1	»	»	»	»	5
—	Castilfalé.....	1	1	3	3	2	1	1	12
—	Céa.....	3	»	9	14	2	4	2	34
—	Curueño de Abajo...	1	1	6	2	7	3	2	22
—	Curueño de Arriba..	1	2	2	4	2	1	4	16
—	Dóncos.....	»	»	»	1	»	»	1	2
—	León.....	9	1	»	3	»	»	»	13
—	Lillo y Penamián...	»	1	7	2	3	4	4	21
—	Mansilla de las Mulas	3	4	1	3	9	8	1	29
—	Matas (Las).....	1	4	8	4	»	»	1	18
—	Mayorga.....	»	»	3	1	»	»	»	4
—	Navatejera.....	»	4	4	3	1	2	3	17
—	Otéros del Rey.....	2	1	10	8	2	5	1	29
—	Rivesla.....	»	2	6	8	4	5	3	28
—	Rueda de Abajo.....	»	4	10	4	2	3	1	24
—	Rueda de Arriba.....	»	5	4	6	3	5	6	29
—	Sahagun.....	5	1	»	3	2	1	»	12
—	S. Miguel del Camino	8	9	11	7	3	1	5	44
—	Sobarriba.....	3	»	6	6	3	4	10	32
—	Torio.....	»	4	4	7	»	2	12	29
—	Valdeburon de Abajo	»	»	4	2	3	4	3	16
—	Valdeburon de Arriba	2	2	11	9	2	6	1	33
—	Valdéras.....	»	2	3	1	»	2	»	8
—	Valdevimbre.....	1	1	5	3	1	»	3	14
—	Vega y Páramo.....	3	»	8	8	3	»	3	25
<i>Total de la diócesis.....</i>		<b>52</b>	<b>53</b>	<b>138</b>	<b>122</b>	<b>68</b>	<b>72</b>	<b>78</b>	<b>583</b>



<b>DIÓCESIS DE ASTORGA.</b>		Término.	Segundo ascenso.	Primer ascenso.	Entrada.	Rurales de primera.	Rurales de segunda.	Anexos.	Total.
Arciprestazgo de Bierzo.....	»	5	5	9	»	2	4	25	
— Boeza.....	»	4	13	21	2	1	14	55	
— Cabrera alta.....	»	1	1	7	1	1	3	14	
— Cabrera baja.....	1	2	1	12	»	1	10	27	
— Cepeda.....	»	1	8	14	9	3	14	49	
— Decanato.....	1	6	3	5	1	»	4	20	
— Omaña.....	»	»	»	8	3	8	2	21	
— Órbigo.....	3	3	4	9	4	1	»	24	
— Páramo.....	»	»	2	16	1	4	»	23	
— Páramo y Vega.....	»	1	4	21	2	4	2	34	
— Ribas del Sil.....	»	2	7	18	2	1	23	53	
— Ribera de Úrbia. ....	»	4	9	17	5	6	13	54	
— Somoza.....	»	»	7	16	4	»	5	32	
— Valdeórras.....	»	1	»	»	»	»	»	1	
— Valdería.....	1	1	3	4	»	»	1	10	
— Valduerna.....	1	»	6	14	3	1	5	30	
— Vega y Ribera.....	5	3	8	9	1	4	»	30	
— Villafranca.....	»	2	5	19	2	5	16	49	
<i>Total de la diócesis.....</i>	12	36	86	219	40	42	116	551	
<b>DIÓCESIS DE OVIEDO.</b>									
Arciprestazgo de Bábia de Suso.....	»	»	»	10	1	2	»	13	
— Bábia de Yuso.....	»	»	3	11	»	»	»	14	
— Carbajales.....	»	1	1	13	»	2	»	17	
— Gordon.....	1	1	19	6	2	»	6	35	
— Laceana.....	»	»	5	10	1	1	2	19	
— Luna.....	»	»	6	11	3	»	2	22	
— Návía de Suarna.....	»	»	1	»	»	»	1	2	
— Omaña.....	»	1	3	9	1	»	2	16	
— Ordás.....	»	3	5	13	1	»	1	23	
— Riello.....	»	»	3	7	»	»	1	11	
— Túrcia y Armellada..	1	1	1	1	»	»	»	4	
— Valencia de D Juan.	1	3	5	»	»	»	»	9	
— Vega de Toral.....	1	4	3	1	1	1	»	11	
<i>Total de la diócesis.....</i>	4	14	55	92	10	6	15	196	
<b>DIÓCESIS DE LUGO.</b>									
Arciprestazgo de Courel.....	»	»	»	2	»	»	1	3	
— Valcarce.....	3	»	1	9	»	1	6	20	
<i>Total de la diócesis.....</i>	3	»	1	11	»	1	7	23	



<b>DIÓCESIS DE SANTIAGO.</b>		Término.	Segundo ascenso.	Primer ascenso.	Entrada.	Rurales de primera.	Rurales de segunda.	Anexos.	Total.
Arciprestazgo de Rivesla.....	»	»	»	1	»	»	1	2	
— Valcarce.....	»	»	2	»	»	»	2	4	
<i>Total de la diócesis.....</i>	»	»	2	1	»	»	3	6	
<b>RESÚMEN.</b>									
DIÓCESIS DE LEÓN.....	52	53	138	122	68	72	78	583	
DIÓCESIS DE ASTORGA.....	12	36	86	219	40	42	116	551	
DIÓCESIS DE OVIEDO.....	4	14	55	92	10	6	15	196	
DIÓCESIS DE LUGO.....	3	»	1	11	»	1	7	23	
DIÓCESIS DE SANTIAGO.....	»	»	2	1	»	»	3	6	
<i>Total general.....</i>	71	103	282	445	118	121	219	1.359	

NOTA. Las diferencias que se observan en la clasificación por categorías de las parroquias entre este cuadro y el cuadro-resumen son debidas, según antecedentes tomados, á que no hay acuerdo definitivo respecto de algunas, por cuya razón en un documento figuran con una categoría y en otro aparecen con otra. Dejándolas según las hemos encontrado, debemos significar que la verdadera actual es la que cada una tiene determinada en el cuerpo de este NOMENCLÁTOR, y á ella se ajusta su dotación de personal, que es realmente la que perciben.



## Cuadro-resumen de los datos expuestos.

PARTIDOS JUDICIALES.	Su extension superficial. — Kilóm. cuad.	Ayun- tamientos que comprenden.	PUEBLOS Y ENTIDADES DE QUE SE COMPONEN.							CENSO DE POBLACION. (POBLACION DE DERECHO.)		
			Ciudades.	Villas.	Lugares.	Aldenas.	Barrios.	Caserios.	Total.	HABITANTES.		
										Vecinos.	Dom- ciliados.	Total.
Astorga.....	1.810'15	25	1	10	129	15	5	1	161	13.238	36.504	49.742
Bañeza (La).....	1.267'10	33	»	25	92	5	»	6	128	11.964	30.377	42.341
León.....	1.452'12	23	1	7	137	30	5	4	184	11.807	33.682	45.489
Múrias de Parédes...	1.797'49	14	»	9	112	39	12	2	174	6.076	19.834	25.910
Ponferrada.....	2.105'62	23	»	20	141	6	26	5	198	12.791	36.249	49.040
Riaño.....	1.880'68	17	»	31	80	2	1	5	119	5.194	16.078	21.272
Sahagun.....	1.808'15	29	»	19	77	»	1	4	101	6.969	18.587	25.556
Valéncia de D. Juan.	1.438'81	35	»	28	53	5	1	2	89	8.717	22.044	30.761
Vecilla (La).....	1.296'38	14	»	6	137	»	2	7	152	6.561	17.896	24.457
Villafranca del Bierzo.	1.114'70	21	»	7	119	37	13	18	194	12.241	31.135	43.376
<i>Totales.....</i>	<i>15.971'20</i>	<i>234</i>	<i>2</i>	<i>162</i>	<i>1.077</i>	<i>139</i>	<i>66</i>	<i>54</i>	<i>1.500</i>	<i>95.558</i>	<i>262.386</i>	<i>357.944</i>

CULTO CATOLICO.										INSTRUCCION PRIMARIA.											
PARROQUIAS Y SUS CATEGORÍAS.										Presupuesto para su sostenimiento.		ESCUELAS Y SUS GRADOS Ó CATEGORÍAS. (1)								Presupuesto para su sostenimiento. (2)	
Término.	Segundo ascenso.	Primer ascenso.	Entrada.	Rurales de primera.	Rurales de segunda.	Anexos.	Total.	Pesetas. Cts.		Elementales.		Incompletas.		Mixtas			Normal de maes- tros.	Total	Pesetas. Cts.		
								Niños	Niñas	Niños	Niñas	Ele- men- tales.	In- com- pletas	De pár- vulos.							
9	12	28	55	17	3	33	157	176.775	23	22	»	»	»	46	»	»	91	63.687'50			
6	5	21	60	11	11	8	122	146.482	24	19	»	4	»	43	»	»	90	61.306'25			
22	22	41	25	37	18	25	190	213.796'50	5	6	1	»	»	58	1	1	72	50.476'87			
»	3	25	87	13	9	9	146	151.027'50	2	2	»	»	»	45	»	»	49	27.093'75			
1	14	30	59	14	6	43	167	172.250	19	17	»	1	»	49	»	»	86	57.306'25			
7	3	29	17	19	20	15	110	110.173	3	3	»	»	1	41	»	»	48	26.781'25			
11	8	30	20	18	8	6	101	121.175	7	7	»	»	»	46	»	»	60	37.750			
9	13	34	14	15	8	7	100	126.920	19	17	1	2	2	28	»	»	69	49.332'12			
3	15	31	17	27	14	29	136	128.421'50	2	2	»	»	2	43	»	»	49	27.156'25			
3	6	14	51	6	6	44	130	109.669	20	17	»	1	3	36	»	»	77	53.531'25			
71	101	283	405	177	103	219	1.359	1.456.689'50	124	112	2	8	8	435	1	1	691	454.421'49			

(1) Hay en Leon una escuela superior de niños, la única de la provincia. Va incluida con las elementales.

(2) Es con cargo al del Estado por 141.520'25 y con cargo al de la provincia por 312.901'24 pesetas.



## APLICACIONES

## ALGUNAS RELACIONES DE

PARTIDOS JUDICIALES.	NÚMEROS ABSOLUTOS.								
	Extension superficial. — Kilóm. cuad.	POBLACION. — Habitantes en total.	Ayunta- mientos.	Culto católico.		Instrucción primaria.		Es- cuelas.	Presupuesto. — Pesetas. Cts.
				Par- roquias.	Presupuesto. — Pesetas. Cts.	Presupuesto.			
Astorga.....	1.810'15	49.742	25	157	176.775	91	63.687'50		
Bañeza (La).....	1.267'10	42.341	33	122	146.482	90	61.306'25		
León.....	1.452'12	45.489	23	190	213.796'50	72	50.476'87		
Múrias de Parédes.....	1.797'49	25.910	14	146	151.027'50	49	27.093'75		
Ponferrada.....	2.105'62	49.040	23	167	172.250	86	57.306'25		
Riaño.....	1.880'68	21.272	17	110	110.173	48	26.781'25		
Sahagun.....	1.808'15	25.556	29	101	121.175	60	37.750		
Valencia de Don Juan.....	1.438'81	30.761	35	100	126.920	69	49.332'12		
Vecilla (La).....	1.296'38	24.457	14	136	128.421'50	49	27.156'25		
Villafranca del Bierzo.....	1.114'70	43.376	21	130	109.669	77	53.531'25		
<i>Toda la provincia...</i>	15.971'20	357.944	234	1.359	1.456.689'50	691	454.421'49		

(1) Si se prescinde en este cálculo de los anexos, las relaciones son: á cada parroquia 14'01 kilómetros cuadrados y 313'98 habitantes.

(2) La cantidad de 1'27 pesetas que por Instrucción primaria se dá como relacion con cada habitante es pagada con 0'40 con cargo al presupuesto del

## ESTADÍSTICAS.

## LAS MAS IMPORTANTES.

Habitantes por kilóm. cuad.	NÚMEROS RELATIVOS.									
	Ayuntamientos		Culto católico (1)			Instrucción primaria (2)				
	á cada uno corresponden		á cada parroquia corresponden		á cada habitante		á cada escuela corresponden		á cada habitante	
	Kilóm. cuad.	Habitantes.	Kilóm. cuad.	Habitantes.	Pesetas.	Cts.	Kilóm. cuad.	Habitantes.	Pesetas.	Cts.
27'48	72'41	1.589'68	11'52	316'82	3'53		19'89	546'74	1'28	
33'41	38'40	1.283'01	10'38	347'05	3'46		14'08	470'46	1'45	
31'33	63'14	1.977'78	7'64	239'41	4'70		20'17	631'79	1'11	
14'41	128'39	1.850'71	12'31	177'46	5'83		36'66	528'78	1'04	
23'29	91'55	2.132'17	12'60	293'05	3'51		24'48	570'23	1'17	
11'32	110'63	1.251'29	17'09	193'38	5'18		39'18	443'17	1'26	
14'13	62'35	881'24	17'90	253'02	4'74		30'14	425'93	1'48	
21'38	41'11	878'88	14'38	307'61	4'13		20'85	445'81	1'60	
18'86	92'60	1.746'92	9'53	179'83	5'25		26'46	499'12	1'11	
38'91	53'08	2.065'52	8'57	333'66	2'55		14'48	563'32	1'23	
<b>22'41</b>	<b>68'25</b>	<b>1.529'68</b>	<b>11'75</b>	<b>263'39</b>	<b>4'07</b>		<b>23'11</b>	<b>518'01</b>	<b>1'27</b>	

Estado y 0'87 con cargo á los municipales.





ÍNDICE *por orden alfabético de los pueblos y*

*Ayuntamientos de que se compone la provincia.*

PUEBLOS Y ENTIDADES.	Ayuntamientos á que corresponden.	Partido judicial.
<b>A</b>		
Abadengo de Torío.....	Garrafe de Torío.....	Leon.....
Ábano.....	Quintana del Castillo.....	Astorga.....
Abelgas.....	Láncara.....	Murias de Paredes.....
Abesedo.....	Molinaseca.....	Ponferrada.....
ACEBEDO.....	Acebedo.....	Riaño.....
Acebes.....	Bustillo del Páramo.....	Bañeza.....
Acebo (El).....	Molinaseca.....	Ponferrada.....
Acisa (La).....	Ercina (La).....	Vecilla.....
Adrados.....	Boñar.....	Vecilla.....
Adrados de Ordás.....	Santa María de Ordás.....	Murias de Paredes.....
Agadan.....	Ponferrada.....	Ponferrada.....
Aguiar.....	Portela de Aguiar.....	Villafranca.....
Albaredos.....	Barjas.....	Villafranca.....
ALVÁRES.....	Albares.....	Ponferrada.....
Albires.....	Yzagre.....	Valencia.....
Alcaidon.....	Soto de la Vega.....	Bañeza.....
Alcedo.....	Robla.....	Vecilla.....
Alcoba.....	Cimanes del Tejar.....	Leon.....
Alcuetas.....	Villabraz.....	Valencia.....
Aldea (La).....	Valverde del Camino.....	Leon.....
Aldea del Puente (La).....	Valdepolo.....	Sahagun.....
Aleje.....	Villayandre.....	Riaño.....
Alejico.....	Cistierna.....	Riaño.....
ALGADEFE.....	Algadefe.....	Valencia.....
Alija de la Ribera.....	Villaturiel.....	Leon.....
ALIJA DE LOS MELONES.....	Alija de los Melones.....	Bañeza.....
Almagariños.....	Igüeña.....	Ponferrada.....
ALMANZA.....	Almanza.....	Sahagun.....
Almázcara.....	Congosto.....	Ponferrada.....
Almuzara.....	Cármenes.....	Vecilla.....
Altobar de la Encomienda.....	Pozuelo del Páramo.....	Bañeza.....
Ambasaguas.....	Encinedo.....	Ponferrada.....
Ambasaguas y Barrio.....	Santa Colomba de Curueño.....	Vecilla.....
Ambascasas.....	Vega de Valcarce.....	Villafranca.....
Ambasmestas.....	Vega de Valcarce.....	Villafranca.....
Anciles.....	Riaño.....	Riaño.....

Arciprestazgo.	Diócesis.	DIRECCION DE LA CORRESPONDENCIA.	TIENEN				
			Parroquia.....	Escuela.....	Carretera.....	Ferrocarril.....	Puesto de G. C.
Torio.....	Leon.....	Leon.—Garrafe.....	1				
Cepeda.....	Astorga.....	Vega de Magaz.....	1				
San Miguel del Camino.....	Leon.....	Leon.—Láncara.....	1	1			
».....	».....	Ponferrada.....					
Valdeburon de Arriba.....	Leon.....	Sahagún.—Sabero.....	1	1			
Páramo.....	Astorga.....	Veguellina de Orbigo.....	1				
Úrbia.....	Astorga.....	Ponferrada.....	1				
Rueda de Arriba.....	Leon.....	La Robla.—Ercina.....	1	1			
Rueda de Arriba.....	Leon.....	La Robla.—Boñar.....	1				
Ordás.....	Oviedo.....	Leon.—Otero de las Dueñas.....	1				
».....	».....	Ponferrada.....					
».....	».....	Villafranca.....					
».....	».....	Trabadelo.....					
Boeza.....	Astorga.....	Torre de Santa Marina.....	1	2			
Mayorga.....	Leon.....	Sahagun.....	1	1	1		
».....	».....	La Bañeza.....					
Gordon.....	Oviedo.....	La Robla.....	1		1		
Órbigo.....	Astorga.....	Villadangos del Páramo.....	1				
Castilfalé.....	Leon.....	Palanquinos.—Fuentes de Carbajal.....	1	1			
San Miguel del Camino.....	Leon.....	Quintana de Raneros.....	1				
Mansilla de las Mulas.....	Leon.....	El Burgorranero.....	1				
Valdeburon de Abajo.....	Santiago.....	La Robla.....	1	1	1		
Rivesla.....	Leon.....	Sahagun.—Cebanico.....	1				
Vega de Toral.....	Oviedo.....	Leon.....	1	2	1		
La Sobarriba.....	Leon.....	Leon.—Villarente.....	1				
Páramo y Vega.....	Astorga.....	La Bañeza.....	2	2			
Cepeda.....	Astorga.....	Bembibre.....	1				
Almanza.....	Leon.....	Sahagun.—Almanza.....	1	2	1		1
Boeza.....	Astorga.....	San Miguel de las Dueñas.....	1				
».....	».....	Villamanin.....					
Páramo y Vega.....	Astorga.....	La Bañeza.....	1	1			
Cabrera Baja.....	Astorga.....	Puente de Domingo Florez.....	1				
Curueño de Abajo.....	Leon.....	La Robla.....	1	1			
».....	».....	Villafranca.—Vega de Valcarce.....					
Valcarce.....	Lugo.....	Villafranca.—Vega de Valcarce.....	1		1		
Valdeburon de Abajo.....	Leon.....	Sahagun.—Riaño.....	1				



PUEBLOS Y ENTIDADES.	Ayuntamientos á que corresponden.	Partido judicial.
Andarraso.....	Campo de la Lomba.....	Murias.....
Andiñuela.....	Rabanal del Camino.....	Astorga.....
Anllares.....	Páramo del Sil.....	Ponferrada.....
Anllarinos.....	Páramo del Sil.....	Ponferrada.....
Antigua (La).....	Audanzas del Valle.....	Bañeza.....
Antimio de Abajo.....	Onzonilla.....	Leon.....
Antimio de Arriba.....	Chozas de Abajo.....	Leon.....
Antoñan del Valle.....	Benavides.....	Astorga.....
Antoñanes.....	Bustillo del Páramo.....	Bañeza.....
Aralla.....	Láncara.....	Murias.....
Árbas del Puerto.....	Rodiezmo.....	Vecilla (La).....
Arborbuena.....	Cacabelos.....	Villafranca.....
Arcahueja.....	Valdefresno.....	Leon.....
Arcayos.....	Villaselán.....	Sahagun.....
ARDON.....	Ardon.....	Valencia.....
Ardoncino.....	Chozas de Abajo.....	Leon.....
Arenillas de Valderaduey.....	Galleguillos de Campos.....	Sahagun.....
Arévalo.....	Láncara.....	Murias.....
ARGANZA.....	Arganza.....	Villafranca.....
Argañoso.....	Rabanal del Camino.....	Astorga.....
Argayo.....	Páramo del Sil.....	Ponferrada.....
Argenteiro.....	Vega de Valcarce.....	Villafranca.....
Argobejo.....	Villayandre.....	Riaño.....
Arienza.....	Riello.....	Murias.....
Arintero.....	Valdelugueros.....	Vecilla.....
Arlanza.....	Bembibre.....	Ponferrada.....
Armada.....	Vegamian.....	Riaño.....
Armellada.....	Túrcia.....	Astorga.....
ARMUNIA.....	Armunia.....	Leon.....
Arnadelo.....	Oéncia.....	Villafranca.....
Arnado.....	Oéncia.....	Villafranca.....
ASTORGA.....	Astorga.....	Astorga.....
AUDANZAS DEL VALLE.....	Audanzas del Valle.....	Bañeza.....
Aviados.....	Valdepiélago.....	Vecilla.....
Azadinos.....	Sariegos.....	Leon.....
Azadon.....	Cimanes del Tejar.....	Leon.....
Azares del Páramo.....	Valdefuentes del Páramo.....	Bañeza.....
<b>B</b>		
Baillo.....	Truchas.....	Astorga.....
BALBOA.....	Balbóa.....	Villafranca.....

Arciprestazgo.	Diócesis.	Direccion de la correspondencia.	TIENEN				
			Parroquia.....	Escuela.....	Carretera.....	Ferrocarril.....	Puesto de G. C.
Omaña.....	Astorga.....	Leon.—Riello.....	1				
Somoza.....	Astorga.....	Astorga.....	1	1			
Rivas del Sil.....	Astorga.....	Bembibre.....	1	1			
Rivas del Sil.....	Astorga.....	Bembibre.....	1				
Páramo y Vega.....	Astorga.....	Bañeza.....	1				
Valdevimbre.....	Leon.....	Leon.—Onzonilla.....	1				
San Miguel del Camino.....	Leon.....	Villadangos.....	1		1		
Órbigo.....	Astorga.....	Veguellina de Órbigo.....	1	1			
Páramo.....	Astorga.....	Veguellina de Órbigo.....	1				
Luna.....	Oviedo.....	Leon.—Láncara.....	1				
Gordon.....	Oviedo.....	Villamanin.....	1		1		
Villafranca.....	Astorga.....	Villafranca.—Cacabelos.....	1				
Sobarriba.....	Leon.....	Leon.....	1	1	1		
Cea.....	Leon.....	Sahagun.....	1				
Vega y Páramo.....	Leon.....	Leon.—Villalobar.....	2	2			
Valdevimbre.....	Leon.....	Villadangos del Páramo.....	1				
Boadilla de Rioseco.....	Leon.....	Sahagun.....	1	1			
».....	».....	Leon.—Láncara.....	1				
Bierzo.....	Astorga.....	Villafranca.....	1	2			
Cepeda.....	Astorga.....	Astorga.....	1				
Rivas del Sil.....	Astorga.....	Bembibre.....	1				
».....	».....	Vega de Valcarce.....	1				
Valdeburon de Abajo.....	Leon.....	Sahagun.—Villayandre.....	1	1			
Riello.....	Oviedo.....	Leon.—Riello.....	1				
Argüellos.....	Leon.....	La Robla.....	1				
Boeza.....	Astorga.....	Bembibre.....	1				
Lillo y Peñamian.....	Leon.....	La Robla.....	1				
Turcia y Armellada.....	Oviedo.....	Veguellina de Órbigo.....	1	2	1		
San Miguel del Camino.....	Leon.....	Leon.....	1	1	1		
Villafranca.....	Astorga.....	Villafranca.....	1				
».....	».....	Villafranca.....	1				
Decanato.....	Astorga.....	Astorga.....	6	2	1	1	1
Páramo y Vega.....	Astorga.....	Bañeza.....	1	2			
Curueño de Arriba.....	Leon.....	La Robla.....	1	1			
San Miguel del Camino.....	Leon.....	Leon.....	1	1			
Órbigo.....	Astorga.....	Villadangos del Páramo.....	1		1		
Páramo.....	Astorga.....	Bañeza.....	1				
Cabrera Alta.....	Astorga.....	Bañeza.—Castrocontrigo.....	1				
Valcarce.....	Lugo.....	Vega de Valcarce.....	1	1			



PUEBLOS Y ENTIDADES.	Ayuntamientos á que corresponden.	Partido judicial.
Balbuena de la Encomienda.....	Villagaton.....	Astorga.....
Balbuena de Roblo.....	Salamon.....	Riaño.....
Baliña.....	Corullon.....	Villafranca.....
Balouta.....	Lago de Carucedo.....	Ponferrada.....
Balouta.....	Candin.....	Villafranca.....
Banecidas.....	Villamizar.....	Sahagun.....
Banidodes.....	Magaz.....	Astorga.....
Banuncias.....	Chozas de Abajo.....	Leon.....
Baña (La).....	Encinedo.....	Ponferrada.....
BAÑEZA (LA).....	Bañeza.....	Bañeza.....
Bárcena de la Abadía.....	Fabero.....	Villafranca.....
Bárcena del Río.....	Ponferrada.....	Ponferrada.....
Bariónes.....	Cimanes de la Vega.....	Valencia.....
BÁRJAS.....	Barjas.....	Villafranca.....
Barjelas.....	Vega de Valcarce.....	Villafranca.....
Barniedo.....	Boca de Huérgano.....	Riaño.....
Barosa (La).....	Lago de Carucedo.....	Ponferrada.....
Barrientos.....	Valderrey.....	Astorga.....
Barrillos de Curueño.....	Santa Colomba de Curueño.....	Vecilla.....
Barrillos de las Arrimadas.....	Ercina.....	Vecilla.....
Barrio (El).....	Berlanga.....	Villafranca.....
Barrio de abajo.....	Cabañasraras.....	Ponferrada.....
Barrio de arriba.....	Cabañasraras.....	Ponferrada.....
Barrio de arriba.....	Matallana de Vegacervera.....	Vecilla.....
Barrio de la Puente.....	Murias de Paredes.....	Murias.....
Barrio de las Ollas.....	Boñar.....	Vecilla.....
Barrio de la Tércia.....	Rodiezmo.....	Vecilla.....
Barrio de Nuestra Señora.....	Santa Colomba de Curueño.....	Vecilla.....
Barrio de Urdiales.....	Urdiales del Páramo.....	Bañeza.....
Barrios de Gordon (Los).....	Pola de Gordon.....	Vecilla.....
BARRIOS DE LUNA (LOS).....	Barrios de Luna.....	Murias.....
Barrios de Nistoso (Los).....	Villagaton.....	Astorga.....
BARRIOS DE SALAS (LOS).....	(Nombre oficial).....	Ponferrada.....
Barrosas.....	Barjas.....	Villafranca.....
Bayos (Los).....	Murias de Paredes.....	Murias.....
Beberino.....	Pola de Gordon.....	Vecilla.....
Bécares.....	Alija de los Melones.....	Bañeza.....
BEMBIBRE.....	Bembibre.....	Ponferrada.....
Benamarias.....	Magaz.....	Astorga.....
Benamariel.....	Villacé.....	Valencia.....
BENAVIDES.....	Benavides.....	Astorga.....
Benazolve.....	Ardon.....	Valencia.....
Benllera.....	Carrocera.....	Leon.....

Arciprestazgo.	Diócesis.	Direccion de la correspondencia.	TIENEN				
			Parroquia.....	Escuela.....	Carretera.....	Ferrocarril.....	Puesto de G. C.
Cepeda.....	Astorga.....	Brañuelas.....	1				
Valdeburon de Abajo.....	Leon.....	Sahagun.—Las Salas.....	1				
».....	».....	Villafranca.—Corullon.....					
».....	».....	Villafranca.—Vega de Espinareda.....					
Návia de Suarna.....	Oviedo.....	Villafranca.—Vega de Espinareda.....	1				
Cea.....	Leon.....	El Burgorranero.....	1				
Cepeda.....	Astorga.....	Vega de Magaz.....	1	1			
Valdevimbre.....	Leon.....	Villadangos del Páramo.....	1				
Cabrera Baja.....	Astorga.....	Puente de Domingo Florez.....	1	2			
Vega y Ribera.....	Astorga.....	Bañeza.....	2	3	2		1
Rivas del Sil.....	Astorga.....	Vega de Espinareda.....	1				
Boeza.....	Astorga.....	Ponferrada.....	1				
Vega de Toral.....	Oviedo.....	Leon.....	1	1			
Valcarce.....	Lugo.....	Trabadelo.....	1	1			
».....	».....	Vega de Valcarce.....					
Valdeburon de Arriba.....	Leon.....	Sahagun.....	1	1			
Ribera de Úrbia.....	Astorga.....	Ponferrada.—Puente de Domingo Florez.....	1				
Vega y Ribera.....	Astorga.....	Astorga.....	1	1			
Curueño de Abajo.....	Leon.....	La Robla.....	1	1			
Rueda de Arriba.....	Leon.....	La Robla.....	1	1			
».....	».....	Villafranca.—Vega de Espinareda.....					
».....	».....	Ponferrada.....					
».....	».....	Ponferrada.....					
».....	».....	La Robla.....					
Omaña.....	Astorga.....	Leon.—Murias de Paredes.....	1				
Rueda de Arriba.....	Leon.....	La Robla.—Boñar.....	1				
Argüellos.....	Leon.....	Villamanin.....	1				
Curueño de Abajo.....	Leon.....	Leon.—Vegas del Condado.....	1				
Páramo.....	Astorga.....	La Bañeza.....	1				
Gordon.....	Oviedo.....	La Pola de Gordon.....	1	1			
Luna.....	Oviedo.....	Leon.—La Magdalena.....	1	1			
Cepeda.....	Astorga.....	Brañuelas.....	1	1			
».....	».....	Ponferrada.....					
».....	».....	Trabadelo.....					
Bábia de Suso.....	Oviedo.....	Leon.—Murias de Paredes.....	1			1	
Gordon.....	Oviedo.....	Pola de Gordon.....	1				
Páramo y Vega.....	Astorga.....	La Bañeza.....	1				
Boeza.....	Astorga.....	Bembibre.....	1	2	1	1	1
».....	».....	Vega de Magaz.....					
Vega y Páramo.....	Leon.....	Leon.—Villamañan.....	1			1	
Orbigo.....	Astorga.....	Veguellina de Orbigo.....	1	2	1		
Vega y Páramo.....	Leon.....	Leon.—Villalobar.....	1				
San Miguel del Camino.....	Leon.....	Leon.—Otero de las Dueñas.....	1				



PUEBLOS Y ENTIDADES.	Ayuntamientos á que corresponden.	Partido judicial.
BENUZA.....	Benuza.....	Ponferrada.....
BERCIÁNOS DEL PÁRAMO.....	Bercianos del Páramo.....	Bañeza.....
BERCIÁNOS DEL REAL CAMINO.....	Bercianos del Real Camino.....	Sahagun.....
BERLANGA.....	Berlanga.....	Villafranca.....
Besande.....	Boca de Huérgano.....	Riaño.....
Bóbia.....	Soto y Amio.....	Murias de Paredes.....
BOCA DE HUÉRGANO.....	Boca de Huérgano.....	Riaño.....
Bodas (Las).....	Boñar.....	Vecilla.....
Boeza.....	Folgoso de la Ribera.....	Ponferrada.....
Boisán.....	Lucillo.....	Astorga.....
Bonella.....	Riello.....	Murias.....
Bonillos.....	Pradorrey.....	Astorga.....
BOÑAR.....	Boñar.....	Vecilla.....
BORRÉNES.....	Borrenes.....	Ponferrada.....
Bouzas.....	San Esteban de Valdueza.....	Ponferrada.....
Braña (La).....	Valdeteja.....	Vecilla.....
Braña (La).....	Vega de Valcarce.....	Villafranca.....
Brañuelas.....	Villagaton.....	Astorga.....
Brazuelo.....	Pradorrey.....	Astorga.....
Brimeda.....	Otero de Escarpizo.....	Astorga.....
Brugos de Fenar.....	Robla.....	Vecilla.....
Buiza.....	Pola de Gordon.....	Vecilla.....
Burbia.....	Valle de Finolledo.....	Villafranca.....
BURGORRANERO (EL).....	Burgorranero.....	Sahagun.....
BURÓN.....	Buron.....	Riaño.....
Busdongo.....	Rodiezmo.....	Vecilla.....
Busmayor.....	Barjas.....	Villafranca.....
Busnadiago.....	Lucillo.....	Astorga.....
Bustarga.....	Valle de Finolledo.....	Villafranca.....
Bustillo de Cea.....	Saelices del Rio.....	Sahagun.....
BUSTILLO DEL PÁRAMO.....	Bustillo del Páramo.....	Bañeza.....
Bustos.....	Valderrey.....	Astorga.....
<b>C</b>		
Cabanillas de la Jurisdiccion.....	Cuadros.....	Leon.....
Cabanillas de San Justo.....	Noceda.....	Ponferrada.....
Cabañas.....	Valencia de Don Juan.....	Valencia.....
Cabañas de la Dornilla.....	Cubillos.....	Ponferrada.....
CABAÑASRARAS.....	(Nombre oficial).....	Ponferrada.....
Cabañeros.....	Laguna de Negrillos.....	Bañeza.....
Cabarcos.....	Portela de Aguiar.....	Villafranca.....

Arciprestazgo.	Diócesis.	Direccion de la correspondencia.	TIENEN				
			Parroquia.....	Escuela.....	Carretera.....	Ferrocarril.....	Puesto de G. C.
Cabrera baja.....	Astorga.....	Puente de Domingo Florez.....	1	1			
Vega y Páramo.....	Leon.....	Veguellina de Órbigo.....	1	2			
Las Matas.....	Leon.....	Sahagun.....	1	1			
Ribas del Sil.....	Astorga.....	Villafranca.—Vega de Espinareda.....	1	1			
Valdeburon de Arriba.....	Leon.....	Sahagun.....	1				
Carbajales.....	Oviedo.....	Leon.—La Magdalena.....	1				
Valdeburon de Arriba.....	Leon.....	Sahagun.....	1	1			
Rueda de Arriba.....	Leon.....	La Robla.—Boñar.....	1				
Boeza.....	Astorga.....	Bembibre.....	1				
Somoza.....	Astorga.....	Astorga.....	1				
Riello.....	Oviedo.....	Leon.—Riello.....	1				
».....	».....	Astorga.....					
Rueda de Arriba.....	Leon.....	La Robla.—Boñar.....	1	2			1
Ribera de Úrbia.....	Astorga.....	Puente de Domingo Florez.—Borrenes.....	1	2			
Ribera de Úrbia.....	Astorga.....	Ponferrada.....	1				
Argüellos.....	Leon.....	La Robla.....	1				
».....	».....	Vega de Valcarce.....					
Cepeda.....	Astorga.....	Brañuelas.....	1			1	1
Cepeda.....	Astorga.....	Astorga.....	1	2			
Decanato.....	Astorga.....	Astorga.....	1	1	1		
Torio.....	Leon.....	La Robla.....	1				
Gordon.....	Oviedo.....	Pola de Gordon.....	1	1			
Ribas del Sil.....	Astorga.....	Villafranca.—Vega de Espinareda.....	1	1			
Las Matas.....	Leon.....	El Burgorranero.....	1	1		1	1
Valdeburon de Arriba.....	Leon.....	Sahagun.....	1	1			
Gordon.....	Oviedo.....	Busdongo.....	1	1	1	1	1
Valcarce.....	Lugo.....	Trabadelo.....	1	1			
Somoza.....	Astorga.....	Astorga.—Lucillo.....	1				
Ribas del Sil.....	Astorga.....	Villafranca.—Vega de Espinareda.....	1				
Cea.....	Leon.....	Sahagun.—Saelices.....	1		1		
Páramo.....	Astorga.....	Veguellina de Órbigo.....	1	1			
Valduerna.....	Astorga.....	Astorga.....	1				
Navatejera.....	Leon.....	Santibañez de Campo.....	1		1		
Boeza.....	Astorga.....	Bembibre.....	1				
Valencia de Don Juan.....	Oviedo.....	Palanquinos.....	1				
Boeza.....	Astorga.....	San Miguel de las Dueñas.....	1		1		
Bierzo.....	Astorga.....	Ponferrada.....	1				
Páramo y Vega.....	Astorga.....	Leon.—Bañeza.....	1				
Villafranca.....	Astorga.....	Villafranca.....	1				



PUEBLOS Y ENTIDADES.	Ayuntamientos á que corresponden.	Partido judicial.
Cabeza de Campo.....	Corullon .....	Villafranca.....
Caboálles de abajo.....	Villablino .....	Murias.....
Caboálles de arriba.....	Villablino .....	Murias.....
Cabornera.....	Pola de Gordon .....	Vecilla.....
Cabrera de Almanza.....	Vega de Almanza.....	Sahagun.....
CABRÉROS DEL RIO.....	Cabreros del Rio.....	Valencia.....
CABRILLÁNES.....	Cabrillanes.....	Murias.....
CACABÉLOS.....	Cacabelos.....	Villafranca.....
Cacabillo.....	Cabrillanes.....	Murias.....
Cadafresnas.....	Corullon.....	Villafranca.....
Cain.....	Posada de Valdeon.....	Riaño.....
Calamocos.....	Castropodame.....	Ponferrada.....
Calaveras de abajo.....	Canalejas.....	Sahagun.....
Calaveras de arriba.....	Vega de Almanza.....	Sahagun.....
Cáldas.....	Láncara.....	Murias.....
Caldevilla.....	Posada de Valdeon.....	Riaño.....
Calzada.....	Castrocalbon.....	Bañeza.....
CALZADA DEL COTO.....	Calzada del Coto.....	Sahagun.....
Calzadilla de los Hermanillos.....	Burgorranero.....	Sahagun.....
Callejo de Ordás.....	Santa María de Ordas.....	Murias.....
Caminayo.....	Valderrueda.....	Riaño.....
Campañana.....	Lago de Carucedo.....	Ponferrada.....
CAMPÁZAS.....	Campazas.....	Valencia.....
Campelo.....	Arganza.....	Arganza.....
Campillo.....	Vegamian.....	Riaño.....
Camplongo.....	Rodiezmo.....	Vecilla.....
Campo.....	Cármenes.....	Vecilla.....
Campo.....	Láncara.....	Murias.....
Campo (El).....	Ponferrada.....	Ponferrada.....
Campo del Agua.....	Paradaseca.....	Villafranca.....
CAMPO DE LA LOMBA.....	Campo de la Lomba.....	Murias.....
Campo de Liebre.....	Bárjas.....	Villafranca.....
Campo y Santibañez.....	Cuadros.....	Leon.....
CAMPO DE VILLAVIDÉL.....	Campo de Villavidel.....	Valencia.....
Camo hermoso.....	Vecilla.....	Vecilla.....
CAMPONARAYA.....	Camponaraya.....	Villafranca.....
Camposagrado.....	Rioseco de Tapia.....	Leon.....
Camposalinas.....	Soto y Amío.....	Murias.....
Camposolillo.....	Lillo.....	Riaño.....
CANALEJAS.....	Canalejas.....	Sahagun.....
Canales.....	Soto y Amío.....	Murias.....
Cancela.....	Portela de Aguiar.....	Villafranca.....
Candamuela.....	Majúa.....	Murias.....

Arciprestazgo.	Diócesis.	Direccion de la correspondencia.	TIENEN				
			Parroquia.....	Hscia.....	Cabecera.....	F-carril.....	Sito de G. C.
Villafranca.....	Astorga.....	Villafranca.....	1				
Laceana.....	Oviedo.....	Leon.—Villablino.....	1		1		
Laceana.....	Oviedo.....	Leon.—Villablino.....	1				
Gordon.....	Oviedo.....	La Pola de Gordon.....	1				
Almanza.....	Leon.....	Sahagun.—Almanza.....	1				
Oteros del Rey.....	Leon.....	Palanquinos.....	1	1			
Bábia de Suso.....	Oviedo.....	Leon.—Cabrillanes.....	1	1			
Valcarce.....	Santiago.....	Villafranca.—Cacabelos.....	1	2	1		
».....	».....	Leon.—Cabrillanes.....					
Villafranca.....	Astorga.....	Villafranca.—Corullon.....	1	1			
Valdeburon de Arriba.....	Leon.....	Sahagun.—Posada de Valdeon.....	1				
Boeza.....	Astorga.....	Ponferrada.....	1				
Almanza.....	Leon.....	Sahagun.—Almanza.....	1				
Almanza.....	Leon.....	Sahagun.—Almanza.....	1				
Luna.....	Oviedo.....	Leon.—Láncara.....	1	1			
».....	».....	Sahagun.—Posada de Valdeon.....					
Valdería.....	Astorga.....	Bañeza.—Castrocalbon.....	1				
Sahagun.....	Leon.....	Sahagun.....	1	1		1	
Sahagun.....	Leon.....	El Burgorranero.....	1	1			
Ordás.....	Oviedo.....	Leon.—Otero de las Dueñas.....	1	1			
Almanza.....	Leon.....	Sahagun.—Valderrueda.....	1				
Ribera de Úrbia.....	Astorga.....	Puente de Domingo Florez.....	1				
Valencia de Don Juan.....	Oviedo.....	Palanquinos.—Fuentes de Carbajal.....	1	2			
Bierzo.....	Astorga.....	Villafranca.—Arganza.....	1				
Lillo y Peñamian.....	Leon.....	La Robla.—Boñar.....	1				
Gordon.....	Oviedo.....	Villamanin.....	1	1	1		
».....	».....	Villamanin.....					
Luna.....	Oviedo.....	Leon.—Láncara.....	1				
Ribera de Úrbia.....	Astorga.....	Ponferrada.....	1	1			
Villafranca.....	Astorga.....	Villafranca.—Paradaseca.....	1				
Omaña.....	Astorga.....	Leon.—Riello.....	1	1			
».....	».....	Trabadelo.....					
San Miguel del Camino.....	Leon.....	Santibañez de Campo.....	1	1			
Oteros del Rey.....	Leon.....	Palanquinos.....	1	1			
Curueño de Arriba.....	Leon.....	La Robla.....	1				
Bierzo.....	Astorga.....	Ponferrada.....	1	2	1		
».....	».....	Leon.—Otero de las Dueñas.....			1		
Carbajales.....	Oviedo.....	Leon.—La Magdalena.....	1	1			
Lillo y Peñamian.....	Leon.....	La Robla.....	1				
Almanza.....	Leon.....	Sahagun.—Almanza.....	1	1			
Carbajales.....	Oviedo.....	Leon.—La Magdalena.....	1	1	1		
Villafranca.....	Astorga.....	Villafranca.....	1				
Bábia de Yuso.....	Oviedo.....	Leon.—La Majúa.....	1	1			



PUEBLOS Y ENTIDADES.	Ayuntamientos á que corresponden.	Partido judicial.
Cándana (La).....	Vecilla.....	Vecilla.....
Candanedo de Boñar.....	Vegaquemada.....	Vecilla.....
Candanedo de Fenar.....	Robla.....	Vecilla.....
CANDIN.....	Candin.....	Villafranca.....
Canedo.....	Arganza.....	Villafranca.....
Canseco.....	Cármenes.....	Vecilla.....
Cantejeira.....	Balboa.....	Villafranca.....
Cañizal.....	Gradefes.....	Leon.....
Carande.....	Riaño.....	Riaño.....
Carbajal de Fuentes.....	Fuentes de Carbajal.....	Valencia.....
Carbajal de la Legua.....	Sariegos.....	Leon.....
Carbajal de Rueda.....	Gradefes.....	Leon.....
Carbajal de Valderaduey.....	Villazanzo de Valderaduey.....	Sahagun.....
Carbajosa.....	Valdefresno.....	Leon.....
Cariseda.....	Peranzanes.....	Villafranca.....
CÁRMENES.....	Cármenes.....	Vecilla.....
Carneros.....	Otero de Escarpizo.....	Astorga.....
Carucedo.....	Lago de Carucedo.....	Ponferrada.....
CARRACEDELO.....	Carracedelo.....	Villafranca.....
Carracedo de Compludo.....	Barrios de Salas.....	Ponferrada.....
Carracedo de Monasterio.....	Carracedelo.....	Villafranca.....
Carral y Villar.....	Valderrey.....	Astorga.....
Carrera de Otero (La).....	Otero de Escarpizo.....	Astorga.....
Carril (El).....	Lago de Carucedo.....	Ponferrada.....
Carrizal de Almanza.....	Vega de Almanza.....	Sahagun.....
Carrizal de Luna.....	Soto y Amío.....	Murias.....
CARRIZO.....	Carrizo.....	Astorga.....
CARROCERA.....	Carrocera.....	Leon.....
Casares de Árbas.....	Rodiezmo.....	Vecilla.....
Casasola.....	Gradefes.....	Leon.....
Casasola.....	Barrios de Luna.....	Murias.....
Casasuartes.....	Buron.....	Riaño.....
Cascantes.....	Cuadros.....	Leon.....
Caseron (El).....	Cabañasraras.....	Ponferrada.....
Castañeiras.....	Balboa.....	Villafranca.....
Castañoso.....	Balboa.....	Villafranca.....
Castellanos.....	Berlanga.....	Villafranca.....
Castellanos de Sahagun.....	Villamizar.....	Sahagun.....
CASTILFALÉ.....	Castilfalé.....	Valencia.....
Castrillino.....	Villaquilambre.....	Leon.....
CASTRILLO DE CABRERA.....	Castrillo de Cabrera.....	Ponferrada.....
Castrillo de la Ribera.....	Villaturiel.....	Leon.....
Castrillo de las Piedras.....	Valderrey.....	Astorga.....

Arciprestazgo.	Diócesis.	Dirección de la correspondencia.	TIENEN				
			Parroquia.....	Escuela.....	Carretera.....	Parro-carril.....	Puesto de G. C.
Curueño de Arriba.....	Leon.....	La Robla.....	1				
Rueda de Arriba.....	Leon.....	La Robla.—Vegaquemada.....	1				
Torio.....	Leon.....	La Robla.....	1	1			
».....	».....	Villafranca.—Vega de Espinareda.....	1		1		
Bierzo.....	Astorga.....	Villafranca.—Arganza.....	1				
Argüellos.....	Leon.....	Villamanin.....	1	1			
Valcarce.....	Lugo.....	Vega de Valcarce.....	1	1			
Curueño de Abajo.....	Leon.....	Leon.—Gradefes.....	1				
Valdeburon de Abajo.....	Leon.....	Sahagun.—Riaño.....	1				
Castilfalé.....	Leon.....	Palanquinos.—Fuentes de Carbajal.....	1				
Navatejera.....	Leon.....	Leon.—Sariegos.....	1	1			
Rueda de Abajo.....	Leon.....	Leon.—Gradefes.....	1				
Céa.....	Leon.....	Sahagun.—Villazanzo.....	1				
Curueño de Abajo.....	Leon.....	Leon.—Valdefresno.....	1				
Ribas del Sil.....	Astorga.....	Villafranca.—Vega de Espinareda.....	1				
Argüellos.....	Leon.....	Villamanin.....	1	1			
».....	».....	Astorga.....	1	1			
Ribera de Úrbia.....	Astorga.....	Puente de Domingo Florez.....	1	1	1		
Bierzo.....	Astorga.....	Ponferrada.—Carracedelo.....	1	2			
Ribera de Úrbia.....	Astorga.....	Ponferrada.....	1				
Bierzo.....	Astorga.....	Ponferrada.—Carracedelo.....	1				
Vega y Ribera.....	Astorga.....	Astorga.....	1				
Cepeda.....	Astorga.....	Astorga.....	1				
Villafranca.....	Astorga.....	Puente de Domingo Florez.....	1				
Almanza.....	Leon.....	Sahagun.—Vega de Almanza.....	1	1			
Carbajales.....	Oviedo.....	Leon.—La Magdalena.....	1				
Órbigo.....	Astorga.....	Veguellina.—Llamas de la Ribera.....	1	2	1		
Ordás.....	Oviedo.....	Leon.—Otero de las Dueñas.....	1	1			
Gordon.....	Oviedo.....	Villamanin.....	1	1			
Rueda de Abajo.....	Leon.....	Leon.—Gradefes.....	1				
».....	».....	Leon.—Barrios de Luna.....	1				
Valdeburon de Arriba.....	Leon.....	Sahagun.—Riaño.....	1				
Gordon.....	Oviedo.....	Santibañez de Campo.....	1		1		
».....	».....	Ponferrada.....	1				
».....	».....	Vega de Valcarce.....	1				
».....	».....	Vega de Valcarce.....	1				
».....	».....	Villafranca.—Vega de Espinareda.....	1				
Céa.....	Leon.....	El Burgorranero.....	1				
Castilfalé.....	Leon.....	Palanquinos.....	1	1			
Navatejera.....	Leon.....	Leon.—Villaquilambre.....	1				
Cabrera baja.....	Astorga.....	Puente de Domingo Florez.....	1	1			
La Sobarriba.....	Leon.....	Leon.—Villarente.....	1		2		
Vega y Ribera.....	Astorga.....	Astorga.....	1				



PUEBLOS Y ENTIDADES.	Ayuntamientos á que corresponden.	Partido judicial.
CASTRILLO DE LA VALDUERNA.....	Castrillo de la Valduerna..	Bañeza.....
Castrillo del Monte.....	Molinaseca.....	Ponferrada.....
CASTRILLO DE LOS POLVAZÁRES.....	Castrillo de los Polvazares.	Castrillo de los Polvazares.
Castrillo de Porma.....	Vegas del Condado.....	Leon.....
Castrillo de San Pelayo.....	Villazala.....	Bañeza.....
Castrillo de Valderaduey.....	Villazanzo de Valderaduey.	Sahagun.....
Castrillos de Cepeda.....	Villamejil.....	Astorga.....
Castro (El).....	Palacios del Sil.....	Murias.....
Castro (El).....	Valdesamario.....	Murias.....
Castro (El).....	Vega del Valcarce.....	Villafranca.....
Castroañe.....	Villaselan.....	Sahagun.....
CASTROCALBON.....	Castrocalbon.....	Bañeza.....
CASTROCONTRIGO.....	Castrocontrigo.....	Bañeza.....
Castro de Cepeda.....	Quintana del Castillo.....	Astorga.....
Castro de la Lomba.....	Campo de la Lomba.....	Murias.....
Castro de la Sobarriba.....	Vegas del Condado.....	Leon.....
Castrofinojo.....	Encinedo.....	Ponferrada.....
CASTROFUERTE.....	Castrofuerte.....	Valencia.....
CASTROMUDARRA.....	Castromudarra.....	Sahagun.....
Castropetre.....	Oéncia.....	Villafranca.....
CASTROPODAME.....	Castropodame.....	Ponferrada.....
Castroquilame.....	Puente de Domingo Florez.	Ponferrada.....
Castrotierra de la Valduerna.....	Riego de la Vega.....	Bañeza.....
CASTROTIERRA DE VALMADRIGAL.....	Castrotierra de Valmadrigal	Sahagun.....
Castrovega de Valmadrigal.....	Matadeon de los Oteros.....	Valencia.....
Cazanuecos.....	Audanzas del Valle.....	Bañeza.....
CÉA.....	Céa.....	Tahagun.....
CEBANICO.....	Cebanico.....	Sahagun.....
CEBRÓNES DEL RIO.....	Cebrones del Rio.....	Bañeza.....
Cegoñal.....	Valderrueda.....	Riaño.....
Céide y Los Orrios.....	Riello.....	Murias.....
Cela.....	Paradaseca.....	Villafranca.....
Celada.....	San Justo de la Vega.....	Astorga.....
Celada de Céa.....	Joara.....	Sahagun.....
Celadilla del Páramo.....	Villadangos.....	Leon.....
Cembranos.....	Chozas de Abajo.....	Leon.....
Cénia (La).....	Mansilla de las Mulas.....	Leon.....
Cerecedo.....	Boñar.....	Vecilla.....
Ceredina.....	Cabrillanes.....	Murias.....
Cerezal.....	Prado.....	Riaño.....
Cerezal de Tremór.....	Folgooso de la Ribera.....	Ponferrada.....
Cerezales de Rueda.....	Vegas del Condado.....	Leon.....
Cernada (La).....	Vega de Valcarce.....	Villafranca.....

Arciprestazgo.	Diócesis.	Direccion de la correspondencia.	TIENEN				
			Parroquia.....	Escuela.....	Carretera.....	Ferrocarril.....	Puesto de G. C.
Valduerna.....	Astorga.....	La Bañeza.....	1	2			
Boeza.....	Astorga.....	Ponferrada.....	1				
Cepeda.....	Astorga.....	Astorga.....	1	2			
Curueño de Abajo.....	Leon.....	Leon.—Vegas del Condado.....	1				
Páramo.....	Astorga.....	La Bañeza.....	1				
Cea.....	Leon.....	Villazanzo.....	1				
Cepeda.....	Astorga.....	Vega de Magaz.....	1				
»	»	Bembibre.....					
»	»	Leon.—Riello.....					
»	»	Vega de Valcarce.....		1	1		
Cea.....	Leon.....	Sahagun.....	1			1	
Valderia.....	Astorga.....	La Bañeza.—Castrocalbon.....	1	2			
Valderia.....	Astorga.....	La Bañeza.—Castrocontrigo.....	1	2			
Cepeda.....	Astorga.....	Vega de Magaz.....	1				
Omaña.....	Astorga.....	Leon.—Riello.....	1				
Curueño de Abajo.....	Leon.....	Leon.—Vegas del Condado.....	1				
Cabrera Baja.....	Astorga.....	Puente de Domingo Florez.....	1				
Valencia de Don Juan.....	Oviedo.....	Palanquinos.....	2	2			
Cea.....	Leon.....	Sahagun.....	1	1			
»	»	Villafranca.....					
Boeza.....	Astorga.....	Bembibre.....	1	2			
Cabrera Baja.....	Astorga.....	Puente de Domingo Florez.....	1	1			
Valduerna.....	Astorga.....	La Bañeza.....	1	1			
Las Matas.....	Leon.....	El Burgorranero.....	1	1			
Las Matas.....	Leon.....	Santas Martas.—Matallana.....	1	1			
Vega y Páramo.....	Leon.....	La Bañeza.....	1				
Cea.....	Leon.....	Sahagun.....	2	2	1		
Almanza.....	Leon.....	Sahagun.—Cebanico.....	1	1			
Páramo y Vega.....	Astorga.....	La Bañeza.....	1	1	1		
Almanza.....	Leon.....	Sahagun.—Valderrueda.....	1				
»	»	Leon.—Riello.....			1		
Villafranca.....	Astorga.....	Villafranca.....	1				
Decanato.....	Astorga.....	Astorga.....	1				
Cea.....	Leon.....	Sahagun.....	1				
San Miguel del Camino.....	Leon.....	Villadangos del Páramo.....	1	1			
Valdevimbre.....	Leon.....	Villadangos del Páramo.....	1		1		
»	»	Santas Martas.—Mansilla de las Mulas.....					
Rueda de Arriba.....	Leon.....	La Robla.—Boñar.....	1				
»	»	Leon.—Cabrillanes.....					
Almanza.....	Leon.....	Sahagun.—Riaño.....	1				
»	»	Bembibre.—Folgooso.....					
Curueño de Abajo.....	Leon.....	Leon.—Vegas del Condado.....	1	1			
»	»	Vega de Valcarce.....					



PUEBLOS Y ENTIDADES.	Ayuntamientos á que corresponden.	Partido judicial.
Cerulleda.....	Valdelugueros.....	Vecilla.....
Cifuentes de Rueda.....	Gradefes.....	Leon.....
Ciguera.....	Salamon.....	Riaño.....
Cillanueva.....	Ardon.....	Valencia.....
CIMÁNES DE LA VEGA.....	Cimanes de la Vega.....	Velencia.....
CIMÁNES DEL TEJAR.....	Cimanes del Tejar.....	Leon.....
Ciñera.....	Pola de Gordon.....	Vecilla.....
Cirujales.....	Vegarienza.....	Murias.....
CISTIerna.....	Cistierna.....	Riaño.....
Cobrana.....	Congosto.....	Ponferrada.....
Codornillos.....	Calzada del Coto.....	Sahagun.....
Cofiñal.....	Lillo.....	Riaño.....
Cogolla (La).....	Cabañasraras.....	Ponferrada.....
Cogorderos.....	Villamejil.....	Astorga.....
Coladilla.....	Vegacervera.....	Vecilla.....
Colinas del Campo.....	Igüeña.....	Ponferrada.....
Columbianos.....	Ponferrada.....	Ponferrada.....
Colle.....	Boñar.....	Vecilla.....
Combarros.....	Pradorrey.....	Astorga.....
Compludo.....	Barrios de Salas.....	Ponferrada.....
Conforcos.....	Laguna de Negrillos.....	Bañeza.....
Congosta (La).....	Rodiezmo.....	Vecilla.....
CONGOSTO.....	Congosto.....	Ponferrada.....
Corbillos de la Sobarriba.....	Valdefresno.....	Leon.....
CORBILLOS DE LOS OTEROS.....	Corbillos de los Oteros.....	Valencia.....
Corcos.....	Cebanico.....	Sahagun.....
Cordiñanes.....	Posada de Valdeon.....	Riaño.....
Corniero.....	Villayandre.....	Riaño.....
Cornombre.....	Vegarienza.....	Murias.....
Corporales del Bierzo.....	Barjas.....	Villafranca.....
Corporales de Cabrera.....	Truchas.....	Astorga.....
Cortiguera.....	Cabañasraras.....	Ponferrada.....
CORULLON.....	Corullon.....	Villafranca.....
Corral (El).....	Ercina.....	Vecilla.....
Corral de Abajo.....	Cabañasraras.....	Ponferrada.....
Corrales.....	Barjas.....	Villafranca.....
Corrales.....	Ercina.....	Vecilla.....
Correcillas.....	Valdepiélagos.....	Vecilla.....
Cosera.....	Barrios de Luna.....	Murias.....
Cospedal.....	Majúa.....	Murias.....
Coto de Triáños.....	Villamol.....	Sahagun.....
Crémenes.....	Villayandre.....	Riaño.....
Cruces.....	Barjas.....	Villafranca.....

Arciprestazgo.	Diócesis.	Dirección de la correspondencia.	TIENEN				
			Parroquia.....	Escuela.....	Carretera.....	Ferrocarril.....	Puesto de G. C.
Argüellos.....	Leon.....	La Robla.....	1				
Rueda de Abajo.....	Leon.....	Leon.—Gradefes.....	1	1			
Valdeburon de Abajo.....	Leon.....	Sahagun.—Riaño.....	1				
Valdevimbre.....	Leon.....	Leon.—Villalobar.....	1				
Vega de Toral.....	Oviedo.....	Leon.....	1	2			
Órbigo.....	Astorga.....	Villadangos del Páramo.....	1	1	1		
Torio.....	Leon.....	La Pola de Gordon.....				1	
Omaña.....	Astorga.....	Leon.—Riello.....	1	1			
Rivesla.....	Leon.....	Sahagun.—Cebanico.....	1	1	1		
Boeza.....	Astorga.....	Ponferrada.....	1				
Sahagun.....	Leon.....	Sahagun.....	1				
Lillo y Peñamian.....	Leon.....	La Robla.—Boñar.....	1	1			
».....	».....	Ponferrada.....					
Cepeda.....	Astorga.....	Vega de Magaz.....	1				
Torio.....	Leon.....	La Robla.—Vegacervera.....	1				
Boeza.....	Astorga.....	Bembibre.....	1	1			
Bierzo.....	Astorga.....	Ponferrada.....	1	1	1		
Rueda de Arriba.....	Leon.....	La Robla.—Boñar.....	1	1			
Cepeda.....	Astorga.....	Astorga.....	1	1	1		
Ribera de Úrbia.....	Astorga.....	Ponferrada.....	1	1			
Páramo y Vega.....	Astorga.....	Laguna de Negrillos.....	1				
».....	».....	Villamanin.....					
Boeza.....	Astorga.....	San Miguel de las Dueñas.....	1	1			
La Sobarriba.....	Leon.....	Leon.—Valdefresno.....	1				
Oteros del Rey.....	Leon.....	Palanquinos.....	1	2			
Almanza.....	Leon.....	Sahagun.—Cebanico.....	1				
».....	».....	Sahagun.—Oseja de Sajambre.....					
Valdeburon de Abajo.....	Leon.....	Sahagun.—Villayandre.....	1	1			
».....	».....	Leon.—Riello.....					
».....	».....	Trabadelo.....					
Cabrera Alta.....	Astorga.....	La Bañeza.—Castrocontrigo.....	1	2			
Bierzo.....	Astorga.....	Ponferrada.....	1				
Villafranca.....	Astorga.....	Villafranca.....	2	2			
».....	».....	La Robla.—La Ercina.....					
».....	».....	Ponferrada.....					
Valcarce.....	Lugo.....	Trabadelo.....	1				
».....	».....	La Robla.—La Ercina.....					
Curueño de Arriba.....	Leon.....	La Robla.....	1				
Luna.....	Oviedo.....	Leon.—La Magdalena.....	1				
Bábia de Yuso.....	Oviedo.....	Leon.—La Majúa.....	1				
».....	».....	Sahagun.....				1	
Valdeburon de Abajo.....	Leon.....	Sahagun.—Villayandre.....	1			1	
».....	».....	Trabadelo.....					



PUEBLOS Y ENTIDADES.	Ayuntamientos á que corresponden.	Partido judicial.
CUÁDROS.....	Cuadros.....	Leon.....
Cubillas de Árbas.....	Rodiezmo.....	Vecilla.....
CUBILLAS DE LOS OTEROS.....	Cubillas de los Oteros.....	Velencia.....
CUBILLAS DE RUEDA.....	Cubillas de Rueda.....	Sahagun.....
Cubillos.....	Cubillos.....	Ponferrada.....
CUBILLOS.....	Cubillos.....	Ponferrada.....
Cuénabres.....	Buron.....	Riaño.....
Cuesta (La).....	Truchas.....	Astorga.....
Cueta (La).....	Cabrillanes.....	Múrias.....
Cueto.....	Sancedo.....	Villafranca.....
Cuevas.....	Valderrey.....	Astorga.....
Cuevas del Sil.....	Palacios del Sil.....	Múrias.....
Cuevas de Viñayo.....	Carrocera.....	Leon.....
Culebros.....	Villagaton.....	Astorga.....
Cunas.....	Truchas.....	Astorga.....
Curillas.....	Valderrey.....	Astorga.....
Curueña.....	Riello.....	Múrias.....
<b>CH</b>		
Chana.....	Borrenes.....	Ponferrada.....
Chana de Somoza.....	Lucillo.....	Astorga.....
Chan de Villar.....	Balboa.....	Villafranca.....
Chano de Fornela.....	Peranzanes.....	Villafranca.....
CHÓZAS DE ABAJO.....	Chozas de Abajo.....	Leon.....
Chozas de Arriba.....	Chozas de Abajo.....	Leon.....
<b>D</b>		
Debesa de Boñar.....	Vegaquemada.....	Vecilla.....
Debesa de Curueño.....	Santa Colomba de Curueño.....	Vecilla.....
Dehesa (La).....	Cabañasraras.....	Ponferrada.....
Dehesas.....	Ponferrada.....	Ponferrada.....
DESTRIANA.....	Destriana.....	Bañeza.....
Donillas.....	Quintana del Castillo.....	Astorga.....
Dragonte.....	Corullon.....	Villafranca.....
<b>E</b>		
ENCINEDO.....	Encinedo.....	Ponferrada.....

Arciprestazgo.	Diócesis.	Direccion de la correspondencia.	TIENEN				
			Parroquia.....	Escuela.....	Carretera.....	Ferrocarril.....	Puesto de G. C.
San Miguel del Camino....	Leon.....	Santibañez de Campo.....	1	2			
Gordon.....	Oviedo.....	Villamanin.....	1				
Oteros del Rey.....	Leon.....	Palanquinos.....	1	1	1		
Rivesla.....	Leon.....	El Burgorranero.....	1	1			
»	»	Ponferrada.....					
Boeza.....	Astorga.....	San Miguel de las Dueñas.....	1	2	1		
Valdeburon de Arriba.....	Leon.....	Sahagun.....	1				
Cabrera Alta.....	Astorga.....	La Bañeza.—Castrocontrigo.....	1				
Bábia de Suso.....	Oviedo.....	Leon.—Cabrillanes.....	1	1			
Bierzo.....	Astorga.....	Villafranca.—Sancedo.....	1				
Decanato.....	Astorga.....	Astorga.....	1				
Laceana.....	Oviedo.....	Bembibre.....	1		1		
Ordás.....	Oviedo.....	Leon.—Otero de las Dueñas.....	1				
Cepeda.....	Astorga.....	Astorga.....	1				
Cabrera Alta.....	Astorga.....	La Bañeza.—Castrocontrigo.....	1				
Valduerna.....	Astorga.....	Astorga.....	1	1			
Riello.....	Oviedo.....	Leon.—Riello.....	1				
<b>Ribera de Úrbia.....</b>							
Ribera de Úrbia.....	Astorga.....	Puente de Domingo Florez.—Borrenes.....	1				
Somoza.....	Astorga.....	Astorga.—Lucillo.....	1				
»	»	Vega de Valcarce.....					
Ribas del Sil.....	Astorga.....	Villafranca.—Vega de Espinareda.....	1	1			
San Miguel del Camino.....	Leon.....	Villadangos del Páramo.....	1	1			
San Miguel del Camino.....	Leon.....	Villadangos del Páramo.....	1				
<b>Rueda de Arriba.....</b>							
Rueda de Arriba.....	Leon.....	La Robla.—Vegaquemada.....					
Curueño de Abajo.....	Leon.....	La Robla.....	1				
»	»	Ponferrada.....					
Bierzo.....	Astorga.....	Ponferrada.....	1	2			
Valduerna.....	Astorga.....	La Bañeza.....	1	2			
Cepeda.....	Astorga.....	Vega de Magaz.....	1				
Villafranca.....	Astorga.....	Villafranca.—Corullon.....	1				
<b>Cabrera Baja.....</b>							
Cabrera Baja.....	Astorga.....	Puente de Domingo Florez.....	1	1			



PUEBLOS Y ENTIDADES.	Ayuntamientos á que corresponden.	Partido judicial.
Era (La).....	Cabañasraras.....	Ponferrada.....
ERCINA (LA).....	Ercina.....	Vecilla.....
Éscaro.....	Riaño.....	Riaño.....
ESCOBAR DE CAMPOS.....	Escobar de Campos.....	Sahagun.....
Escuredo.....	Quintana del Castillo.....	Astorga.....
Espanillo.....	Arganza.....	Villafranca.....
Espejos (Los).....	Boca de Huérgano.....	Riaño.....
Espina de Tremor.....	Igüeña.....	Ponferrada.....
Espinareda de Ancaros.....	Candin.....	Villafranca.....
Espinareda de Vega.....	Vega de Espinareda.....	Villafranca.....
Espinosa de Almanza.....	Vega de Almanza.....	Sahagun.....
Espinosa de la Ribera.....	Rioseco de Tapia.....	Leon.....
Espinoso de Compludo.....	Barrios de Salas.....	Ponferrada.....
Estébanez y Calzada.....	Villarejo.....	Astorga.....
<b>F</b>		
Faba (La).....	Vega de Valcarce.....	Villafranca.....
FABERO.....	Fabero.....	Villafranca.....
Fáfilas.....	Villabraz.....	Valencia.....
Farballes.....	Valdevimbre.....	Valencia.....
Faro.....	Peranzanes.....	Villafranca.....
Fasgar.....	Murias de Paredes.....	Murias.....
Felechares.....	Castrocalbon.....	Bañeza.....
Felechas.....	Boñar.....	Vecilla.....
Felmin.....	Cármenes.....	Vecilla.....
Ferradillo.....	San Esteban de Valdueza.....	Ponferrada.....
Ferral de Bernesga.....	San Andrés del Rabanedo.....	Leon.....
Ferreras.....	Vegamian.....	Riaño.....
Ferreras del Puerto.....	Renedo de Valdetuejar.....	Riaño.....
Ferreras y Morriondo.....	Quintana del Castillo.....	Astorga.....
Filiel.....	Lucillo.....	Astorga.....
Finolledo.....	Fresnedo.....	Ponferrada.....
Flecha de Torío.....	Garrafe del Torío.....	Leon.....
Fogedo del Páramo.....	Villadangos del Páramo.....	Leon.....
FOLGOSO DE LA RIBERA.....	Folgo de la Ribera.....	Ponferrada.....
Folgo de Monte.....	Molinaseca.....	Molinaseca.....
Folledo.....	Pola de Gordon.....	Vecilla.....
Foloso.....	Campo de la Lomba.....	Murias.....
Foncebadon.....	Rabanal del Camino.....	Astorga.....
Fonfria del Pero.....	Albares.....	Ponferrada.....
Fontanil de los Oteros.....	Matadeon de los Oteros.....	Valencia.....

Arciprestazgo.	Diócesis.	Direccion de la correspondencia.	TIENEN				
			Parroquia.....	Escuela.....	Carretera.....	Ferrocarril.....	Puesto de G. C.
»	»	Ponferrada.....					
Rivesla.....	Leon.....	La Robla.—La Ercina.....	1	1			
Valdeburon de Arriba.....	Leon.....	Sahagun.—Riaño.....	1	1	1		
Boadilla de Rioseco.....	Leon.....	Grajal de Campos.....	1	1			
Cepeda.....	Astorga.....	Vega de Magaz.....	1				
Ribas del Sil.....	Astorga.....	Villafranca.—Arganza.....	1				
Valdeburon de Arriba.....	Leon.....	Sahagun.....	1				
Cepeda.....	Astorga.....	Bembibre.....	1				
Ribas del Sil.....	Astorga.....	Villafranca.—Vega de Espinareda.....	1				
»	»	Villafranca.—Vega de Espinareda.....					
Almanza.....	Leon.....	Sahagun.....	1				
Ordás.....	Oviedo.....	Leon.—Otero de las Dueñas.....	1	1	1		
Ribera de Úrbia.....	Astorga.....	Ponferrada.....	1	1			
Vega y Ribera.....	Astorga.....	Veguellina de Órbigo.....	1				
Valcarce.....	Lugo.....	Vega de Valcarce.....	1	1			
Ribas del Sil.....	Astorga.....	Villafranca.—Vega de Espinareda.....	1	1			
Castilfalé.....	Leon.....	Palanquinos.—Fuentes de Carbajal.....	1				
Valdevimbre.....	Leon.....	Leon.—Villalobar.....	1				
Ribas del Sil.....	Astorga.....	Villafranca.—Vega de Espinareda.....	1				
Omaña.....	Astorga.....	Leon.—Murias de Paredes.....	1	1			
Valdería.....	Astorga.....	La Bañeza.—Castrocalbon.....	1	1			
Rueda de Arriba.....	Leon.....	La Robla.—Boñar.....	1				
Argüellos.....	Leon.....	Villamanin.....	1				
Ribera de Úrbia.....	Astorga.....	Ponferrada.....	1				
San Miguel del Camino.....	Leon.....	Leon.....	1	1			
Lillo y Peñamian.....	Leon.....	La Robla.—Boñar.....	1	1			
Almanza.....	Leon.....	La Robla.—Boñar.....	1	1			
Cepeda.....	Astorga.....	Vega de Magaz.....	1	1			
Somoza.....	Astorga.....	Astorga.—Lucillo.....	1	1			
Ribas del Sil.....	Astorga.....	Ponferrada.....	1				
Torio.....	Leon.....	Leon.....	1				
San Miguel del Camino.....	Leon.....	Villadangos del Páramo.....	1				
Boeza.....	Astorga.....	Bembibre.....	1	2			
Ribera de Úrbia.....	Astorga.....	Ponferrada.....	1				
Gordon.....	Oviedo.....	La Pola de Gordon.....	1				
Omaña.....	Astorga.....	Leon.—Riello.....	1				
Somoza.....	Astorga.....	Astorga.....	1	1			
Boeza.....	Astorga.....	Torre de Santa Marina.....	1				
Oteros del Rey.....	Leon.....	Santas Martas.—Matallana.....	1				



PUEBLOS Y ENTIDADES.	Ayuntamientos á que corresponden.	Partido judicial.
Fontanos del Torío.....	Garrafe del Torío.....	Leon.....
Fontecha.....	Valdevimbre.....	Valencia.....
Fontoria de la Cepeda.....	Villamejil.....	Astorga.....
Fontoria del Sésamo.....	Fabero.....	Villafranca.....
Fontun.....	Rodiezmo.....	Vecilla.....
Forcadas.....	Lago de Corucedo.....	Ponferrada.....
Formigones.....	Soto y Amío.....	Murias.....
Forna.....	Encinedo.....	Ponferrada.....
Fresnedelo.....	Peranzanes.....	Villafranca.....
FRESNEDO.....	Fresnedo.....	Ponferrada.....
Fresnedo de la Sierra.....	Ercina.....	Vecilla.....
Fresnellino del Monte.....	Ardon.....	Valencia.....
Fresno del Camino.....	Valverde del Camino.....	Leon.....
Fresno de la Valduerna.....	Villamontan de la Valduerna.....	Bañeza.....
FRESNO DE LA VEGA.....	Fresno de la Vega.....	Valencia.....
Friera.....	Portela de Aguiar.....	Villafranca.....
Fuentes de Oliva.....	Balboa.....	Villafranca.....
FUENTES DE CARBAJAL.....	Fuentes de Carbajal.....	Valencia.....
Fuentes de los Oteros.....	Pajares de los Oteros.....	Valencia.....
Fuentes de Peñacorada.....	Cistierna.....	Riaño.....
Fuentesnuevas.....	Ponferrada.....	Ponferrada.....
<b>G</b>		
Gallegos de Curueño.....	Santa Colomba de Curueño.....	Vecilla.....
GALLEGUILLLOS DE CAMPOS.....	Galleguillos de Campos.....	Sahagun.....
Ganso (El).....	Pradorrey.....	Astorga.....
Garandilla (La).....	Valdesamario.....	Murias.....
Garaño.....	Soto y Amío.....	Murias.....
Garfin.....	Gradefes.....	Leon.....
Garueña.....	Vegarienza.....	Murias.....
GARRAFE DEL TORÍO.....	Garrafe del Torío.....	Leon.....
Gavilanes.....	Túrcia.....	Astorga.....
Genestacio.....	Quintana del Marco.....	Bañeza.....
Genestosa.....	Majúa.....	Murias.....
Genicera.....	Cármenes.....	Vecilla.....
Geras.....	Pola de Gordon.....	Vecilla.....
Gestoso.....	Oencia.....	Villafranca.....
Gete.....	Cármenes.....	Vecilla.....
Getino.....	Cármenes.....	Vecilla.....
Gigosos de los Oteros.....	Cubillas de los Oteros.....	Valencia.....
Gimenez de Jamúz.....	Santa Elena de Jamúz.....	Bañeza.....

Arciprestazgo.	Diócesis.	DIRECCION DE LA CORRESPONDENCIA.	TIENEN				
			Parroquia.....	Escuela.....	Carnetena.....	Ferrocarril.....	Puesto de G. C.
Torio.....	Leon.....	Leon.—Garrafe.....	1				
Vega y Páramo.....	Leon.....	Leon.—Villalobar.....	1				
Cepeda.....	Astorga.....	Vega de Magaz.....	1	1			
Ribas del Sil.....	Astorga.....	Villafranca.—Vega de Espinareda.....	1	1			
Argüellos.....	Leon.....	Villamanin.....	1				
»	»	Puente de Domingo Florez.....	1				
Ordás.....	Oviedo.....	Leon.—La Magdalena.....	1				
Cabrera Baja.....	Astorga.....	Puente de Domingo Florez.....	1				
Ribas del Sil.....	Astorga.....	Villafranca.—Vega de Espinareda.....	1	1			
Ribas del Sil.....	Astorga.....	Ponferrada.—Fresnedo.....	1	1			
Rueda de Arriba.....	Leon.....	La Robla.—La Ercina.....	1	1			
Valdevimbre.....	Leon.....	Leon.—Villalobar.....	1				
San Miguel del Camino.....	Leon.....	Quintana de Raneros.....	1	1			
Valduerna.....	Astorga.....	La Bañeza.....	1	1			
Oteros del Rey.....	Leon.....	Palanquinos.....	2	2			
Villafranca.....	Astorga.....	Villafranca.....	1				
»	»	Vega de Valcarce.....	1	2	1		
Castilfalé.....	Leon.....	Palanquinos.....	1				
Oteros del Rey.....	Leon.....	Palanquinos.....	1				
Rivesla.....	Leon.....	Sahagun.—Cistierna.....	1				1
Bierzo.....	Astorga.....	Ponferrada.....	1				
Curueño de Abajo.....	Leon.....	La Robla.—Santa Colomba.....	1				
Boadilla de Rioseco.....	Leon.....	Sahagun.....	1	2	1		
Somoza.....	Astorga.....	Astorga.....	1				
»	»	Leon.—Riello.....	1				
Luna.....	Oviedo.....	Leon.—La Magdalena.....	1				
Rueda de Abajo.....	Leon.....	Leon.—Gradefes.....	1				
Omaña.....	Oviedo.....	Leon.—Riello.....	1				
Torio.....	Leon.....	Leon.—Garrafe.....	1	1			
Órbigo.....	Astorga.....	Veguellina de Órbigo.....	1	1			
Páramo y Vega.....	Astorga.....	La Bañeza.....	1				
Bábia de Yuso.....	Oviedo.....	Leon.—La Majúa.....	1				
Argüellos.....	Leon.....	Villamanin.—Cármenes.....	1	1			
Gordon.....	Oviedo.....	Pola de Gordon.....	1	1			
Courel.....	Lugo.....	Villafranca.....	1	1			
Argüellos.....	Leon.....	Villamanin.—Cármenes.....	1	1			
Argüellos.....	Leon.....	Villamanin.—Cármenes.....	1				
Oteros del Rey.....	Leon.....	Palanquinos.....	1				1
Valduerna.....	Astorga.....	La Bañeza.....	1	2			



PUEBLOS Y ENTIDADES.	Ayuntamientos á que corresponden.	Partido judicial.
Golpejar de Sobarriba.....	Valdefresno.....	Leon.....
Golpejar de la Tércia.....	Rodiezmo.....	Vecilla.....
GORDALIZA DEL PINO.....	Gordaliza del Pino.....	Sahagun.....
GORDONCILLO.....	Gordoncillo.....	Valencia.....
GRADÉFES.....	Gradefes.....	Leon.....
GRAJAL DE CAMPOS.....	Grajal de Campos.....	Sahagun.....
Grajal de Ribera.....	Audanzas del Valle.....	Bañeza.....
Grajalejo de las Matas.....	Villamoratiel de las Matas.....	Sahagun.....
Grandoso.....	Boñar.....	Vecilla.....
Granja de San Vicente.....	Albares.....	Ponferrada.....
Grañeras.....	Burgorranero.....	Sahagun.....
Grisuela.....	Bustillo del Páramo.....	Bañeza.....
Grulleros.....	Vega de Infanzones.....	Leon.....
Gualtares.....	Benavides.....	Astorga.....
Guimara.....	Peranzanes.....	Villafranca.....
Guimil.....	Barjas.....	Villafranca.....
Guisatecha.....	Riello.....	Murias.....
GUSÉNDOS DE LOS OTEROS.....	Gusendos de los Oteros.....	Valencia.....
<b>H</b>		
Hermide.....	Barjas.....	Villafranca.....
Horvededo.....	Camponaraya.....	Villafranca.....
Herrerías (Las).....	Vega de Valcarce.....	Villafranca.....
Herrerros de Jamúz.....	Quintana y Congosto.....	Bañeza.....
Herrerros de Rueda.....	Cubillas de Rueda.....	Sahagun.....
Hinojo.....	Villazala.....	Bañeza.....
Horcadas.....	Riaño.....	Riaño.....
Horta.....	Corullon.....	Villafranca.....
Hospital.....	Vega de Valcarce.....	Villafranca.....
HOSPITAL DE ÓRBIGO.....	Hospital de Órbigo.....	Astorga.....
Huelde.....	Salamon.....	Riaño.....
Huerga de Frailes.....	Villazala.....	Bañeza.....
Huerga de Garaballes.....	Soto de la Vega.....	Bañeza.....
Huerga del Rio.....	Carrizo.....	Astorga.....
Huergas de Bábía.....	Majúa.....	Murias.....
Huergas de Gordon.....	Pola de Gordon.....	Vecilla.....
Iglesia de Campo.....	Villadecanes.....	Villafranca.....

Arciprestazgo.	Diócesis.	DIRECCION DE LA CORRESPONDENCIA.	TIENEN				
			Parroquia.....	Escuela.....	Carretera.....	Ferrocarril.....	Puesto de G. C.
La Sobarriba.....	Leon.....	Leon.—Valdefresno.....	1				
Argüellos.....	Leon.....	Villamanin.....	1				
Las Matas.....	Leon.....	Sahagun.....	1	1			
Valderas.....	Leon.....	Palanquinos.—Fuentes de Carbajal.....	1	1			
Rueda de Abajo.....	Leon.....	Leon.—Gradefes.....	1	1			
Boadilla de Rioseco.....	Leon.....	Grajal.....	1	2		1	
Páramo y Vega.....	Astorga.....	La Bañeza.....	1	1			
Las Matas.....	Leon.....	Santas Martas.—Matallana.....	1				
Rueda de Arriba.....	Leon.....	La Robla.—Boñar.....	1	1			
Boeza.....	Astorga.....	Granja de San Vicente.....	1			1	
Las Matas.....	Leon.....	El Burgorranero.....	1	1			
Páramo.....	Astorga.....	Veguellina.—Bustillo del Páramo.....	1	1			
Valdevimbre.....	Leon.....	Torneros de la Jurisdiccion.....	1	1			
»	»	Veguellina de Órbigo.....				1	
Ribas del Sil.....	Astorga.....	Villafranca.—Vega de Espinareda.....	1				
»	»	Villafranca.....					
Riello.....	Oviedo.....	Leon.—Riello.....	1			1	
Oteros del Rey.....	Leon.....	Palanquinos.....	1	1			
Valcarce.....	Lugo.....	Villafranca.—Trabadelo.....	1				
Bierzo.....	Astorga.....	Camponaraya.....	1				
»	»	Vega de Valcarce.....		2	1		
Valduerna.....	Astorga.....	La Bañeza.....	1	1	1		
Rueda de Abajo.....	Leon.....	El Burgorranero.....	1				
»	»	La Bañeza.....					
Valdeburon de Abajo.....	Leon.....	Sahagun.—Riaño.....	1				
Villafranca.....	Astorga.....	Villafranca.—Corullon.....	1				
»	»	Vega de Valcarce.....					
Órbigo.....	Astorga.....	Veguellina.—Hospital de Órbigo.....	1	2	2		
Valdeburon de Abajo.....	Leon.....	Sahagun.—Salamon.....	1	1			
Páramo.....	Astorga.....	La Bañeza.....	1	1			
Vega y Ribera.....	Astorga.....	La Bañeza.....	1	2			
San Miguel del Camino.....	Leon.....	Veguellina.—Llamas de la Ribera.....	1			1	
Bábía de Suso.....	Oviedo.....	Leon.—La Majúa.....	1				
Gordon.....	Oviedo.....	La Pola de Gordon.....	1			1	
»	»						



PUEBLOS Y ENTIDADES.	Ayuntamientos á que corresponden.	Partido judicial.
<b>IGUEÑA</b> .....	Igüeña.....	Ponferrada.....
Inicio.....	Campo de la Lomba.....	Murias.....
Irede.....	Barrios de Luna.....	Murias.....
Irian.....	Soto y Amío.....	Murias.....
Iruela.....	Truchas.....	Astorga.....
Isoba.....	Lillo.....	Riaño.....
<b>IZÁGRE</b> .....	Izagre.....	Valencia.....
<b>J</b>		
Jabares.....	Cabreros del Rio.....	Valencia.....
<b>JOARA</b> .....	Joara.....	Sahagun.....
<b>JOARILLA DE LAS MATAS</b> .....	Joarilla de las Matas.....	Sahagun.....
<b>L</b>		
Labandera.....	Cármenes.....	Vecilla.....
Labaniego.....	Bembibre.....	Ponferrada.....
Labor del Rey.....	Rabanal del Camino.....	Astorga.....
Lago de Bábia.....	Cabrillanes.....	Murias.....
<b>LAGO DE CARUCEDO</b> .....	Lago de Carucedo.....	Ponferrada.....
Lago de Omaña.....	Soto y Amío.....	Murias.....
Lagüelles.....	Láncara.....	Murias.....
Laguna (La).....	Vega de Valcarce.....	Villafranca.....
<b>LAGUNADALGA</b> .....	Lagunadalga.....	Bañeza.....
<b>LAGUNA DE NEGRILLOS</b> .....	Laguna de Negrillos.....	Bañeza.....
Lagunas de Somoza.....	Val de San Lorenzo.....	Astorga.....
Laiz de las Arrimadas.....	Ercina.....	Vecilla.....
Lamagrande.....	Balboa.....	Villafranca.....
<b>LÁNCARA</b> .....	Láncara.....	Murias.....
Landoiro.....	Villafranca.....	Villafranca.....
Langre.....	Berlanga.....	Villafranca.....
Lariego de Abajo.....	Riello.....	Murias.....
Lariego de Arriba.....	Riello.....	Murias.....
Lário.....	Buron.....	Riaño.....
Lazado.....	Murias de Paredes.....	Murias.....
Leiroso.....	Oencia.....	Villafranca.....
<b>LEÓN</b> .....	Leon.....	Leon.....
Leonera.....	Páramo del Sil.....	Ponferrada.....
Librán.....	Toreno.....	Ponferrada.....
Liegos.....	Acebedo.....	Riaño.....

Arciprestazgo.	Diócesis.	Direccion de la correspondencia.	TIENEN				
			Parroquia.....	Escuela.....	Carretera.....	Ferrocarril.....	Puesto de G. C.
Boeza.....	Astorga.....	Bembibre.....	1	1			
Omaña.....	Astorga.....	Leon.—Riello.....	1				
Luna.....	Oviedo.....	Leon.—Barrios de Luna.....	1				
Carbajales.....	Oviedo.....	Leon.—La Magdalena.....	1				
Cabrera Alta.....	Astorga.....	La Bañeza.—Castrocontrigo.....	1				
Lillo y Peñamian.....	Leon.....	La Robla.—Boñar.....	1				
Mayorga.....	Leon.....	Sahagun.—Valderas.....	1	1	1		
Oteros del Rey.....	Leon.....	Palanquinos.....	1			1	
Cea.....	Leon.....	Sahagun.....	1	1			
Las Matas.....	Leon.....	Sahagun.....	1	2			
Argüellos.....	Leon.....	La Robla.—Cármenes.....	1				
Boeza.....	Astorga.....	Bembibre.....	1				
Somoza.....	Astorga.....	Astorga.....	1				
Carbajales.....	Oviedo.....	Leon.—Cabrillanes.....	1				
Ribera de Úrbia.....	Astorga.....	Puente de Domingo Florez.....	1	1			
Bábia de Suso.....	Oviedo.....	Leon.—La Magdalena.....	1				
Luna.....	Oviedo.....	Leon.—Láncara.....	1				
»	»	Vega de Valcarce.....	1				
Páramo.....	Astorga.....	La Bañeza.....	1	2			
Páramo y Vega.....	Astorga.....	Leon.—Torral de los Guzmanes.....	1	2			
Somoza.....	Astorga.....	Astorga.....	1	1			
»	»	La Robla.—La Ercina.....	1				
»	»	Vega de Valcarce.....	1				
Luna.....	Oviedo.....	Leon.—Láncara.....	1	1			
»	»	Villafranca.....	1				
Ribas del Sil.....	Astorga.....	Villafranca.—Vega de Espinareda.....	1	1			
«	»	Leon.—Riello.....	1				
Riello.....	Oviedo.....	Leon.—Riello.....	1				
Valdeburon de Arriba.....	Leon.....	Sahagun.—Buron.....	1	1			
»	»	Leon.—Murias.....	1				
»	«	Villafranca.....	1				
Leon.....	Leon.....	Directamente.....	11	5	4	2	1
»	»	Bembibre.....	1				
Ribas del Sil.....	Astorga.....	Bembibre.....	1	1			
Valdeburon de Arriba.....	Leon.....	Sahagun.—Riaño.....	1				





PUEBLOS Y ENTIDADES.	Ayuntamientos á que corresponden.	Partido judicial.
LILLO.....	Lillo.....	Riaño.....
Lillo del Bierzo.....	Fabero.....	Villafranca.....
Lindoso.....	Vega de Valcarce.....	Villafranca.....
Lodares.....	Vegamian.....	Riaño.....
Lois.....	Salamon.....	Riaño.....
Lomas (Las).....	Prado.....	Riaño.....
Lomba.....	Benuza.....	Ponferrada.....
Lomba (La).....	Cabañasraras.....	Ponferrada.....
Lombillo.....	Barrios de Salas.....	Ponferrada.....
Lordemanos.....	Cimanes de la Vega.....	Valencia.....
Lorenzana.....	Cuadros.....	Leon.....
Losada.....	Bembibre.....	Ponferrada.....
Losadilla.....	Encinedo.....	Ponferrada.....
Losilla (La).....	Vegaquemada.....	Vecilla.....
LUCILLO.....	Lucillo.....	Astorga.....
Luengos.....	Santas Martas.....	Valencia.....
Lugan.....	Vegaquemada.....	Vecilla.....
Lugueros.....	Valdelugueros.....	Vecilla.....
Lumajo.....	Villablino.....	Murias.....
Lumeras.....	Candin.....	Villafranca.....
Lusio.....	Oencia.....	Villafranca.....
Luyego.....	Lucillo.....	Astorga.....
<b>LL</b>		
Llama de Colle.....	Boñar.....	Vecilla.....
Llama de la Guzpeña.....	Prado.....	Riaño.....
Llamas de Cabrera.....	Benuza.....	Ponferrada.....
Llamas de Lacedana.....	Villablino.....	Murias.....
LLAMAS DE LA RIBERA.....	Llamas de la Ribera.....	Astorga.....
Llamas de Rueda.....	Cubillas de Rueda.....	Sahagun.....
Llamazares.....	Valdelugueros.....	Vecilla.....
Llamera de Boñar.....	Vegaquemada.....	Vecilla.....
Llánaves.....	Boca de Huérgano.....	Riaño.....
Llanos (Los).....	Posada de Valdeon.....	Riaño.....
Llanos de Alba.....	Robla.....	Vecilla.....
Llombera.....	Pola de Gordon.....	Vecilla.....
<b>M</b>		
MAGÁZ.....	Magaz.....	Astorga.....

Arciprestazgo.	Diócesis.	Direccion de la correspondencia.	TIENEN				
			Parroquia.....	Escuela.....	Carretera.....	Ferrocarril.....	Puesto de G. C.
Lillo y Peñamian.....	Leon.....	La Robla.—Boñar.....	1	2			
Ribas del Sil.....	Astorga.....	Villafranca.....	1				
Valcarce.....	Lugo.....	Vega de Valcarce.....	1				
Lillo y Peñamian.....	Leon.....	La Robla.—Boñar.....	1				
Valdeburon de Abajo.....	Leon.....	Sahagun.....	1	1			
».....	».....	Sahagun.—Prado.....					
Cabrera Baja.....	Astorga.....	Puente de Domingo Florez.....	1				
».....	».....	Ponferrada.....					
Ribera de Úrbia.....	Astorga.....	Ponferrada.....	1				
Vega de Toral.....	Oviedo.....	Leon.—Toral de los Guzmanes.....	1				
San Miguel del Camino.....	Leon.....	Santibañez de Campo.....	1		1		
Boeza.....	Astorga.....	Bembibre.....	1	1			
Cabrera Baja.....	Astorga.....	Puente de Domingo Florez.....	1				
Rueda de Arriba.....	Leon.....	La Robla.—Vegaquemada.....	1				
Somoza.....	Astorga.....	Astorga.—Lucillo.....	1	2			
Mansilla de las Mulas.....	Leon.....	Santas Martas.—Matallana.....	1		1		
Rueda de Arriba.....	Leon.....	La Robla.—Vegaquemada.....	1	1			
Argüellos.....	Leon.....	La Robla.....	1	1			
Lacedana.....	Oviedo.....	Leon.—Villablino.....	1				
Ribas del Sil.....	Astorga.....	Villafranca.—Vega de Espinareda.....	1	1			
Courel.....	Lugo.....	Villafranca.....	1				
Somoza.....	Astorga.....	Astorga.—Lucillo.....	1	2			
Rueda de Arriba.....	Leon.....	La Robla.—Boñar.....	1				
Rivesla.....	Leon.....	Sahagun.—Riaño.....	1				
Cabrera Baja.....	Astorga.....	Puente de Domingo Florez.....	1				
».....	».....	Leon.—Villablino.....					
Órbigo.....	Astorga.....	Veguellina.—Llamas.....	1	2			
Rivesla.....	Leon.....	El Burgo.....	1				
Argüellos.....	Leon.....	La Robla.....	1				
Rueda de Arriba.....	Leon.....	La Robla.—Boñar.....	1				
Valdeburon de Arriba.....	Leon.....	Sahagun.—Riaño.....	1				
».....	».....	Sahagun.—Oseja de Sajambre.....					
San Miguel del Camino.....	Leon.....	La Robla.....	1		1		
Gordon.....	Oviedo.....	La Pola de Gordon.....	1				
Cepeda.....	Astorga.....	Vega de Magaz.....	1	1			



PUEBLOS Y ENTIDADES.	Ayuntamientos á que corresponden.	Partido judicial.
Magaz de Abajo.....	Camponaraya.....	Villafranca.....
Magaz de Arriba.....	Arganza.....	Villafranca.....
Magdalena (La).....	Soto y Amio.....	Múrias.....
MAJÚA (LA).....	Majúa.....	Múrias.....
Malillos.....	Santas Martas.....	Valencia.....
Maluenga (La).....	Rabanal del Camino.....	Astorga.....
Malladina (La).....	Cabañasraras.....	Ponferrada.....
Mallo.....	Barrios de Luna.....	Múrias.....
Mancilleros.....	Villaturiel.....	Leon.....
Manjarin.....	Rabanal del Camino.....	Astorga.....
MANSILLA DE LAS MULAS.....	Mansilla de las Mulas.....	Leon.....
Mansilla del Páramo.....	Urdiales del Páramo.....	Bañeza.....
MANSILLA MAYOR.....	Mansilla Mayor.....	Leon.....
Manzanal del Puerto.....	Villagaton.....	Astorga.....
Manzaneda de Cabrera.....	Truchas.....	Astorga.....
Manzaneda de Omaña.....	Vegarienza.....	Múrias.....
Manzaneda de Torio.....	Garrafe de Torio.....	Leon.....
Manzanedo de Valdueza.....	Barios de Salas.....	Ponferrada.....
MARANA.....	Maraña.....	Riaño.....
Marialba.....	Villaturiel.....	Leon.....
Marne.....	Villaturiel.....	Leon.....
Marzan.....	Vegarienza.....	Murias.....
Marrubio.....	Castrillo de Cabrera.....	Ponferrada.....
Matachana.....	Castropodame.....	Ponferrada.....
Mata de Curueño (La).....	Santa Colomba de Curueño.....	Vecilla.....
Mata de la Riba.....	Vegaquemada.....	Vecilla.....
Mata del Páramo.....	San Pedro Bercianos.....	Bañeza.....
Mata de Monteagudo.....	Renedo de Valdetuejar.....	Riaño.....
MATADEÓN DE LOS OTEROS.....	Matadeon de los Oteros.....	Valencia.....
Mata de Vébula.....	Valdepiélago.....	Vecilla.....
Matalavilla.....	Palacios del Sil.....	Murias.....
Matalobos.....	Bustillo del Páramo.....	Bañeza.....
Mataluenga.....	Omaña.....	Murias.....
Matallana de Valmadrigal.....	Sta Cristina de Valmadrigal.....	Sahagun.....
MATALLANA DE VEGACERVERA.....	Matallana de Vegacervera.....	Vecilla.....
Matamoral.....	Mansillas de las Mulas.....	Leon.....
MATANZA.....	Matanza.....	Valencia.....
Matanza.....	Valderrey.....	Astorga.....
Mtaotero.....	Palacios del Sil.....	Murias.....
Matarrosa.....	Toreno.....	Ponferrada.....
Mataveneiro.....	Albares.....	Ponferrada.....
Matilla de La Vega.....	S. Cristóbal de la Polantera.....	Bañeza.....

Arciprestazgo.	Diócesis.	Direccion de la correspondencia.	TIENEN				
			Parroquia.....	Escuela.....	Carretera.....	Ferrocarril.....	Puesto de G. C.
Bierzo.....	Astorga.....	Villafranca.—Camponaraya.....	1				
Bierzo.....	Astorga.....	Villafranca—Arganza.....	1	1			
»	»	Leon.—La Magdalena.....			2		
Babia de Yuso.....	Oviedo.....	Leon.—La Majúa.....	1	1			
Oteros del Rey.....	Leon.....	Santas Martas.—Matallana.....	1				
Somoza.....	Astorga.....	Astorga.....	1				
»	»	Ponferrada.....					
Luna.....	Oviedo.....	Leon.—Barrios de Luna.....	1	1			
La Sobarriba.....	Leon.....	Leon.....	1				
Somoza.....	Astorga.....	Astorga.....	1				
Mansilla de las Mulas.....	Leon.....	Santas Martas.—Mansilla.....	2	2	1		1
Páramo.....	Astorga.....	La Bañeza.....	1	1			
Mansilla de las Mulas.....	Leon.....	Santas Martas.—Mansilla.....	1	1			
Cepeda.....	Astorga.....	Brañuelas.....	1		1		
Cabrera Alta.....	Astorga.....	La Bañeza.—Castrocontrigo.....	1	1			
Omaña.....	Oviedo.....	Leon.—Riello.....	1	1			
Torio.....	Leon.....	Leon.—Garrafe.....	1				
»	»	Ponferrada.—Barrios de Salas.....					
Valdeburon de Arriba.....	Leon.....	Sahagun.—Riaño.....	1	1			
La Sobarriba.....	Leon.....	Leon.—Villarente.....	1				
La Sobarriba.....	Leon.....	Leon.—Villarente.....	1				
Omaña.....	Astorga.....	Leon.—Riello.....	1				
Cabrera Baja.....	Astorga.....	Puente de Domingo Florez.....	1				
Boeza.....	Astorga.....	Bembibre.....	1				
Curueño de Arriba.....	Leon.....	La Robla.....	1				
Rueda de Arriba.....	Leon.....	La Robla.....	1	1			
Vega y Páramo.....	Leon.....	La Bañeza.....	1				
Almanza.....	Leon.....	Sahagun.—Riaño.....	1				
Oteros del Rey.....	Leon.....	Santas Martas.—Matallana.....	1	1			
Curueño de Arriba.....	Leon.....	La Robla.....	1				
Laceana.....	Oviedo.....	Bembibre.....	1				
Páramo.....	Astorga.....	Veguellina.—Bustillo.....	1				
Ordás.....	Oviedo.....	Veguellina.—Llamas.....	1	1			
Las Matas.....	Leon.....	Santas Martas.—Matallana.....	1	1	1		
Torio.....	Leon.....	La Robla.....	1	1			
»	»	Santas Martas.—Mansilla de las Mulas.....					
Castilfalé.....	Leon.....	Palanquinos.....	2	1	1		
Valduerna.....	Astorga.....	Astorga.....	1				
»	»	Bembibre.....			1		
»	»	Bembibre.....			1		
»	»	Torre de Santa Marina.....					
»	»	Veguellina de Orbiggo.....				2	



PUEBLOS Y ENTIDADES.	Ayuntamientos á que corresponden.	Partido judicial.
Matueca de Torío .....	Garrafe de Torío.....	Leon.....
Mazos de Melezna (Los).....	Corullon.....	Villafranca .....
Médulas (Las).....	Lago de Carucedo.....	Ponferrada .....
Meizara.....	Chozas de Abajo.....	Leon.....
Melezna.....	Corullon.....	Villafranca .....
Mellanzos.....	Gradefes.....	Leon.....
Mena.....	Cabrillanes.....	Murias.....
Meroy.....	Cabrillanes.....	Murias.....
Mestajas y Villar.....	Roperuelos del Páramo.....	Bañeza.....
Milla del Páramo (La).....	Bustillo del Páramo.....	Bañeza.....
Milla del Rio (La).....	Carrizo.....	Astorga.....
Millaró.....	Rodiezmo .....	Vecilla.....
Miñambres.....	Villamontan de la Valduerna.....	Bañeza.....
Miñera.....	Barrios de Luna.....	Murias.....
Mirantes.....	Barrios de Luna.....	Murias.....
Modino.....	Cistierna.....	Riaño.....
Moldes.....	Barjas.....	Villafranca .....
Molinaferrera.....	Lucillo.....	Astorga.....
MOLINASECA.....	Molinaseca.....	Ponferrada.....
Mondreganes.....	Cebanico.....	Sahagun.....
Montealegre.....	Villagaton.....	Astorga.....
Montejos.....	Valverde del Camino.....	Leon.....
Montes (Los).....	Igüeña .....	Ponferrada .....
Montes de Valdueza.....	San Esteban de Valdueza.....	Ponferrada .....
Montrondo.....	Murias de Paredes.....	Murias.....
Montuerto.....	Valdepiélago.....	Vecilla.....
Moñon.....	Vega de Valcarce.....	Villafranca.....
Mora.....	Barrios de Luna.....	Murias.....
Moral del Condado.....	Vegas del Condado.....	Leon.....
Moral de Órbigo.....	Villares de Órbigo.....	Astorga.....
Moral de Valcarce.....	Trabadelo.....	Villafranca.....
Morales del Arcediano.....	Santiago Millas.....	Astorga.....
Moreda.....	Valle de Finolledo.....	Villafranca.....
Morgovejo.....	Valderrueda.....	Riaño.....
Morilla.....	Pajares de los Oteros.....	Valencia .....
Morla.....	Castrocontrigo.....	Bañeza.....
Morriondo.....	Quintana del Castillo.....	Astorga.....
Moscas del Páramo.....	Roperuelos del Páramo.....	Bañeza.....
Mosteiros.....	Barjas.....	Villafranca.....
Mozóndiga.....	Chozas de Abajo.....	Leon.....
Mozos de Cea.....	Villazanzo de Valderaduey.....	Sahagun.....
Muñecas (Las).....	Renedo de Valdetuejar.....	Riaño.....
Murias (Las).....	Cabrillanes.....	Murias.....

Arciprestazgo.	Diócesis.	Dirección de la correspondencia.	TIENEN				
			Parroquia.....	Escuela.....	Carretera.....	Ferrocarril.....	Puesto de G. C.
Torio.....	Leon.....	Leon.—Garrafe.....	1				
».....	».....	Villafranca.—Corullon.....					
Ribera de Urbia.....	Astorga.....	Puente de Domingo Florez.....	1				
Vega y Páramo.....	Leon.....	Villadangos del Páramo.....	1				
Villafranca.....	Astorga.....	Villafranca.—Corullon.....	1				
Mansilla de las Mulas.....	Leon.....	Leon.—Gradefes.....	1				
».....	».....	Leon.—Cabrillanes.....					
».....	».....	Leon.—Cabrillanes.....					
Páramo y Vega.....	Astorga.....	La Bañeza.—Roperuelos.....	1				
Páramo.....	Astorga.....	Veguellina de Órbigo.....	1				
San Miguel del Camino.....	Leon.....	Veguellina de Órbigo.....	1	1		1	
Argüellos.....	Leon.....	Villamanin.....	1				1
Valduerna.....	Astorga.....	La Bañeza.....	1				
Luna.....	Oviedo.....	Leon.—Barrios de Luna.....	1				
Luna.....	Oviedo.....	Leon.—Barrios de Luna.....	1				
Rivesla.....	Leon.....	Sahagun.—Cistierna.....	1				
».....	».....	Trabadelo.....					
Somoza.....	Astorga.....	Astorga.—Lucillo.....	1	1			
Ribera de Urbia.....	Astorga.....	Ponferrada.....	1	2			
Almanza.....	Sahagun.....	Sahagun.—Cebanico.....	1	1		1	
Boeza.....	Astorga.....	Brañuelas.....	1				
San Miguel del Camino.....	Leon.....	Quintana de Raneros.....	1	1			
Boeza.....	Astorga.....	Bembibre.....	1				
Ribera de Urbia.....	Astorga.....	Ponferrada.....	1				
Omaña.....	Oviedo.....	Leon.—Murias de Paredes.....	1				
Curueño de Arriba.....	Leon.....	La Robla.....	1				
».....	».....	Vega de Valcarce.....					
Luna.....	Oviedo.....	Leon.—Barrios de Luna.....	1				
».....	».....	Leon.—Vegas del Condado.....					
Órbigo.....	Astorga.....	Veguellina de Órbigo.....	1				
Villafranca.....	Astorga.....	Vega de Valcarce.....	1				
Decanato.....	Astorga.....	Astorga.....	1				
Ribas del Sil.....	Astorga.....	Villafranca.—Vega de Epinareda.....	1				
Almanza.....	Leon.....	Sahagun.—Valderrueda.....	1	1			
Oteros del Rey.....	Leon.....	Palanquinos.....	1				
Cabrera del Alta.....	Astorga.....	Bañeza.—Castrocontrigo.....	1				
».....	».....	Vega de Magaz.....					
Páramo y Vega.....	Astorga.....	La Bañeza.....	1				
».....	».....	Trabadelo.....					
San Miguel del Camino.....	Leon.....	Villadangos del Páramo.....	1				
Cea.....	Leon.....	Sahagun.....	1				
Almanza.....	Leon.....	Sahagun.—Riaño.....	1				
Babia de Suso.....	Oviedo.....	Leon.—Cabrillanes.....	1				



PUEBLOS Y ENTIDADES.	Ayuntamientos á que corresponden.	Partido judicial.
MÚRIAS DE PARÉDES.....	Murias de Paredes.....	Murias.....
Murias de Pedredo.....	Santa Colomba de Somoza.....	Astorga.....
Murias de Ponjos.....	Valdesamario.....	Murias.....
Murias de Rechivaldo.....	Castrillo de los Polvazares.....	Astorga.....
<b>N</b>		
Narayola.....	Camponaraya.....	Villafranca.....
Naredo de Fenar.....	Robla.....	Vecilla.....
Nava de los Caballeros.....	Gradefes.....	Leon.....
Nava de los Oteros.....	Corbillos de los Oteros.....	Valencia.....
Navafria.....	Valdefresno.....	Leon.....
Navatejera.....	Villaquilambre.....	Leon.....
Navianos.....	Alija de los Melones.....	Bañeza.....
Nistal.....	San Justo de la Vega.....	Astorga.....
Nistoso.....	Villagaton.....	Astorga.....
NOCEDA.....	Noceda.....	Ponferrada.....
Nocedo de Cabrera.....	Castrillo de Cabrera.....	Ponferrada.....
Nocedo de Curueño.....	Valdepiélagos.....	Vecilla.....
Nocedo de Gordon.....	Pola de Gordon.....	Vecilla.....
Nogales.....	Mansilla Mayor.....	Leon.....
Nogar.....	Castrillo de Cabrera.....	Ponferrada.....
Nogarejas.....	Castrocontrigo.....	Bañeza.....
Nora (La).....	Alija de los Melones.....	Bañeza.....
Notas (Las).....	Cabañasraras.....	Ponferrada.....
<b>O</b>		
Oblanca.....	Láncara.....	Murias.....
Oceja.....	Ercina.....	Vecilla.....
Ocejo de la Peña.....	Cistierna.....	Riaño.....
Ocero.....	Sancedo.....	Villafranca.....
Odollo.....	Castrillo de Cabrera.....	Ponferrada.....
OÉNCIA.....	Oencia.....	Villafranca.....
Oliegos.....	Quintana del Castillo.....	Astorga.....
Olleros de Alba.....	Robla.....	Vecilla.....
Olleros de Sotillos.....	Cistierna.....	Riaño.....
OMÁÑAS (Las).....	Omañas.....	Murias.....
Omañuela (La).....	Riello.....	Murias.....
Omañon.....	Vegarienza.....	Murias.....
Onamio.....	Molinaseca.....	Ponferrada.....

Arciprestazgo.	Diócesis.	Direccion de la correspondencia.	TIENEN				
			Parroquia.....	Escuela.....	Carretera.....	Ferrocarril.....	Puesto de G. C.
Omaña.....	Oviedo.....	Leon.—Murias de Paredes.....	1	1	1		1
Somoza.....	Astorga.....	Astorga.....	1	1			
Omaña.....	Astorga.....	Leon.—Riello.....	1				
Decanato.....	Astorga.....	Astorga.....	1	1			
Bierzo.....	Astorga.....	Camponaraya.....	1	1			
Torio.....	Leon.....	La Robla.....	1				
Rueda de Abajo.....	Leon.....	Leon.—Gradefes.....	1				
Oteros del Rey.....	Leon.....	Palanquinos.....	1				
La Sobarriba.....	Leon.....	Leon.—Valdefresno.....	1				
Navatejera.....	Leon.....	Leon.—Villaquilambre.....	1	1			
Páramo y Vega.....	Astorga.....	La Bañeza.....	1	1			
Decanato.....	Astorga.....	Astorga.—San Justo de la Vega.....	1	1	1		
Cepeda.....	Astorga.....	Astorga.....	1	1			
Boeza.....	Astorga.....	Bembibre.....	1	2			
Cabrera Baja.....	Astorga.....	Puente de Domingo Florez.....	1				
Curueño de Arriba.....	Leon.....	La Robla.....	1				
Gordon.....	Oviedo.....	La Pola de Gordon.....	1		1		
Mansilla de las Mulas.....	Leon.....	Santas Martas.—Mansilla de las Mulas.....	1				
Cabrera Baja.....	Astorga.....	Puente de Domingo Florez.....	1				
Valderia.....	Astorga.....	La Bañeza.—Castrocontrigo.....	1	2	1		
Páramo y Vega.....	Astorga.....	La Bañeza.....	1				
»	»	Ponferrada.....	1				
Luna.....	Oviedo.....	Murias.—Láncara.....	1	1			
Rueda de Arriba.....	Leon.....	La Robla.—La Ercina.....	1				
Rivesla.....	Leon.....	Sahagun.—Cistierna.....	1				
Ribas del Sil.....	Astorga.....	Villafranca.....	1	1			
Cabrera Baja.....	Astorga.....	Puente de Domingo Florez.....	1	1			
Villafranca.....	Astorga.....	Villafranca.....	1	2			
Cepeda.....	Astorga.....	Vega de Magaz.....	1				
Gordon.....	Oviedo.....	La Robla.....	1				
Rivesla.....	Leon.....	Sahagun.—Cistierna.....	1				
Ordás.....	Oviedo.....	Veguellina de Orbigo.—Llamas.....	1	1			
Omaña.....	Astorga.....	Leon.—Riello.....	1				
Omaña.....	Oviedo.....	Leon.—Riello.....	1				
Boeza.....	Astorga.....	Ponferrada.....	1		1		



PUEBLOS Y ENTIDADES.	Ayuntamientos á que corresponden.	Partido judicial.
Oncina de la Valdoncina.....	Valverde del Camino.....	Leon.....
ONZONILLA.....	Onzonilla.....	Leon.....
Orallo.....	Villablino.....	Murias.....
Orbanajo.....	Ponferrada.....	Ponferrada.....
Orellán.....	Borrenes.....	Ponferrada.....
Ornija.....	Corullon.....	Villafranca.....
Orónes.....	Vegamian.....	Riaño.....
Orzonaga.....	Matallana.....	Vecilla.....
OSEJA DE SAJAMBRE.....	Oseja de Sajambre.....	Riaño.....
Oterico.....	Riello.....	Murias.....
Otero.....	Ponferrada.....	Ponferrada.....
Otero.....	Villadecanes.....	Villafranca.....
Otero (El).....	Renedo de Valdetuejar.....	Riaño.....
Otero de Curueño.....	Valdepiélago.....	Vecilla.....
OTERO DE ESCARPIZO.....	Otero de Escarpizo.....	Astorga.....
Otero de las Dueñas.....	Carrocera.....	Leon.....
Otero de Naraguántes.....	Fabero.....	Villafranca.....
Oteruelo.....	Santiago Millas.....	Astorga.....
Oteruelo de la Valdoncina.....	Armunia.....	Leon.....
Oteruelo de la Vega.....	Soto de la Vega.....	Bañeza.....
Oville.....	Boñar.....	Vecilla.....
Ozaniego.....	Alija de los Melones.....	Bañeza.....
Ozuela.....	Ponferrada.....	Ponferrada.....
<b>P</b>		
PAJÁRES DE LOS OTEROS.....	Pajares de los Oteros.....	Valencia.....
Palacio de Torio.....	Garrafe de Torio.....	Leon.....
Palacio de Compludo.....	Barrios de Salas.....	Ponferrada.....
Palacios de Fontecha.....	Valdevimbre.....	Valencia.....
Palacios de Jamúz.....	Quintana y Congosto.....	Bañeza.....
PALÁCIOS DE LA VALDUERNA.....	Palacios de la Valduerna.....	Bañeza.....
PALÁCIOS DEL SIL.....	Palacios del Sil.....	Murias.....
Palacios de Rueda.....	Cubillas de Rueda.....	Sahagun.....
Palacios de Valdellorma.....	Ercina.....	Vecilla.....
Palaciosmil.....	Quintana del Castillo.....	Astorga.....
Paladin.....	Omañas.....	Murias.....
Palanquinos.....	Villanueva de las Manzanas.....	Valencia.....
Palazuelo de Boñar.....	Vegaquemada.....	Vecilla.....
Palazuelo de Eslonza.....	Villasabariego.....	Leon.....
Palazuelo de Órbigo.....	Túrcia.....	Astorga.....
Palazuelo de Torío.....	Garrafe de Torío.....	Leon.....

Arciprestazgo.	Diócesis.	Direccion de la correspondencia.	TIENEN				
			Parroquia.....	Escuela.....	Carretera.....	Ferrocarril.....	Puesto de G. C.
San Miguel del Camino...	Leon.....	Quintana de Raneros.....	1				
San Miguel del Camino...	Leon.....	Leon.....	1	1	1		
Laceana.....	Oviedo.....	Leon.—Villablino.....	1				
»	»	Ponferrada.....					
Ribera de Úrbia.....	Astorga.....	Puente de Domingo Florez.—Borrenes.....	1	1			
Villafranca.....	Astorga.....	Villafranca.—Corullon.....	1	1			
Lillo y Peñamian.....	Leon.....	Robla.—Boñar.....	1				
Torio.....	Leon.....	La Robla.....	1	1			
Valdeburon de Arriba.....	Leon.....	Sahagun.—Oseja de Sajambre.....	1	1	1		
Carbajales.....	Oviedo.....	Leon.—Riello.....	1		1		
Ribera de Úrbia.....	Astorga.....	Ponferrada.....	1				
Villafranca.....	Astorga.....	Villafranca.—Cacabelos.....	1	2			
Almanza.....	Leon.....	Sahagun.....	1				
»	»	La Robla.....					
Cepeda.....	Astorga.....	Astorga.....	1	1			
Ordás.....	Oviedo.....	Leon.—Otero de las Dueñas.....	1	1	1		
Ribas del Sil.....	Astorga.....	Villafranca.—Vega de Espinareda.....	1				
Decanato.....	Astorga.....	Astorga.....	1	1			
San Miguel del Camino.....	Leon.....	Leon.—Armunia.....	1				
»	»	La Bañeza.....					
Rueda de Arriba.....	Leon.....	La Robla.—Boñar.....	1	1			
»	»	La Bañeza.....					
Ribera de Úrbia.....	Astorga.....	Ponferrada.....	1	1			
Oteros del Rey.....	Leon.....	Palanquinos.....	1	1			
Torio.....	Leon.....	Leon.—Garrafe.....	1	1			
Ribera de Úrbia.....	Astorga.....	Ponferrada.—Barrios de Salas.....	1				
Vega y Páramo.....	Leon.....	Leon.—Villalobar.....	1	1			
Valduerna.....	Astorga.....	La Bañeza.....	1	1			
Vega y Ribera.....	Astorga.....	La Bañeza.....	1	1			
Laceana.....	Oviedo.....	Bembibre.....	2	2	1		
Rivesla.....	Leon.....	El Burgo.....	1	1	1		
Rueda de Abajo.....	Leon.....	La Robla.....	1				
Cepeda.....	Astorga.....	Vega de Magaz.....	1				
Carbajales.....	Oviedo.....	Veguellina.—Llamas.....	1				
Oteros del Rey.....	Leon.....	Palanquinos.....	1	1	1	1	
Rueda de Arriba.....	Leon.....	La Robla.—Matallana.....	1	1			
Mansilla de las Mulas.....	Leon.....	Leon.—Gradefes.....	1				
Órbigo.....	Astorga.....	Veguellina de Órbigo.....	1				
Navatejera.....	Leon.....	Leon.—Garrafe.....	1	1			



PUEBLOS Y ENTIDADES.	Ayuntamientos á que corresponden.	Partido judicial.
Palazuelo de Vegacervera.....	Matallana.....	Vecilla.....
Pallide.....	Reyero.....	Riaño.....
Parada de Soto.....	Trabadelo.....	Villafranca.....
PARADASECA.....	Paradaseca.....	Villafranca.....
Paradasolana.....	Molinaseca.....	Ponferrada.....
Paradela.....	Trabadelo.....	Villafranca.....
Paradela del Rio.....	Corullon.....	Villafranca.....
Paradela de Múces.....	Priaranza del Bierzo.....	Ponferrada.....
Paradilla de Gordon.....	Pola de Gordon.....	Vecilla.....
Paradilla de la Sobarriba.....	Valdefresno.....	Leon.....
Paradiña.....	Paradaseca.....	Villafranca.....
Parajis.....	Balboa.....	Villafranca.....
PARAMO DEL SIL.....	Páramo del Sil.....	Ponferrada.....
Parandónes.....	Villadecanes.....	Villafranca.....
Pardamaza.....	Toreno.....	Ponferrada.....
Pardavé.....	Matallana.....	Vecilla.....
Pardesivil.....	Santa Colomba de Curueño.....	Vecilla.....
Parte (La).....	Valdesamario.....	Murias.....
Pedredo.....	Santa Colomba de Somoza.....	Astorga.....
Pedregal.....	Omañas.....	Murias.....
Pedrosa de la Mediana.....	Cármenes.....	Vecilla.....
Pedrosa del Rey.....	Riaño.....	Riaño.....
Pedrun de Torío.....	Garrafe de Torío.....	Leon.....
Pegarnas.....	Lillo.....	Riaño.....
Penacáira.....	Barjas.....	Villafranca.....
Pendilla.....	Rodiezmo.....	Vecilla.....
Penedelo.....	Corullon.....	Villafranca.....
Penoselo.....	Valle de Finolledo.....	Villafranca.....
Peon de Abajo.....	Corullon.....	Villafranca.....
Peñadrada.....	Páramo del Sil.....	Ponferrada.....
Peñalba de Cilleros.....	Cabrillanes.....	Murias.....
Peñalba de Santiago.....	San Esteban de Valdueza.....	Ponferrada.....
Peñarrubia.....	Lago de Carucedo.....	Ponferrada.....
PERANZÁNES.....	Peranzanes.....	Villafranca.....
Pereda de Aúcáres.....	Candin.....	Villafranca.....
Peredilla.....	Pola de Gordon.....	Vecilla.....
Pereje.....	Trabadelo.....	Villafranca.....
Pesquera.....	Cistierna.....	Riaño.....
Piedrafita de Bábía.....	Cabrillanes.....	Murias.....
Piedrafita de la Mediana.....	Cármenes.....	Vecilla.....
Piedralta.....	Santiago Millas.....	Astorga.....
Piedrasalbas.....	Lucillo.....	Astorga.....
Piedrasecha.....	Carrocera.....	Leon.....

Arciprestazgo.	Diócesis.	DIRECCION DE LA CORRESPONDENCIA.	TIENEN				
			Parroquia.....	Escuela.....	Carretera.....	Parro-ceril.....	Puesto de G. C.
Torío.....	Leon.....	La Robla.....	1				
Lillo y Peñamian.....	Leon.....	La Robla.—Boñar.....	1	1			
Valcarce.....	Santiago.....	Trabadelo.....	1	1			
Villafranca.....	Astorga.....	Villafranca.....	1	1			
Boeza.....	Astorga.....	Ponferrada.....	1	1			
».....	».....	Trabadelo.....					
Villafranca.....	Astorga.....	Villafranca.—Corullon.....	1	1			
Ribera de Úrbia.....	Astorga.....	Ponferrada.....	1				
Gordon.....	Oviedo.....	La Pola de Gordon.....	1				
La Sobarriba.....	Leon.....	Leon.....	1				
Villafranca.....	Astorga.....	Villafranca.....	1				
».....	».....	Vega de Valcarce.....					
Ribas del Sil.....	Astorga.....	Bembibre.....	1	2		1	
».....	».....	Cacabelos.....					
Ribas del Sil.....	Astorga.....	Bembibre.....	1				
Torío.....	Leon.....	La Robla.....	1				
Curueño de Arriba.....	Leon.....	La Robla.....	1				
».....	».....	Leon.—Riello.....					
Somoza.....	Astorga.....	Astorga.....	1				
Ordás.....	Oviedo.....	Veguellina.—Llamas.....	1				
Argüellos.....	Leon.....	Villamanin.....	1	1			
Valdeburon de Arriba.....	Leon.....	Sahagun.....	1	1			
Torío.....	Leon.....	Leon.—Garrafe.....	1				
».....	».....	La Robla.—Boñar.....					
».....	».....	Trabadelo.—Barjas.....					
Gordon.....	Oviedo.....	Villamanin.....	1				
».....	».....	Villafranca.—Corullon.....					
Ribas del Sil.....	Astorga.....	Villafranca.—Vega de Espinareda.....	1				
».....	».....	Villafranca.—Corullon.....					
».....	».....	Bembibre.....				1	
Bábía de Suso.....	Oviedo.....	Leon.—Cabrillanes.....	1				
Ribera de Úrbia.....	Astorga.....	Ponferrada.....	1				
».....	».....	Ponferrada.—Puente de Domingo Florez.....					
Ribas del Sil.....	Astorga.....	Villafranca.—Vega de Espinareda.....	1	1			
Ribas del Sil.....	Astorga.....	Villafranca.—Vega de Espinareda.....	1				
».....	».....	La Pola de Gordon.....		1		1	
Valcarce.....	Lugo.....	Trabadelo.....	1			1	
Rueda de Abajo.....	Leon.....	Sahagun.—Cistierna.....	1				
Bábía de Suso.....	Oviedo.....	Leon.—Cabrillanes.....	1				
Argüellos.....	Leon.....	Villamanin.....	1				
Decanato.....	Astorga.....	Astorga.....	1				
Somoza.....	Astorga.....	Astorga.—Lucillo.....	1				
Ordás.....	Oviedo.....	Leon.—Otero de las Dueñas.....	1				



PUEBLOS Y ENTIDADES.	Ayuntamientos á que corresponden.	Partido judicial.
Pinilla.....	Castrocontrigo.....	Bañeza.....
Pinos.....	Majúa.....	Murias.....
Pío.....	Oseja de Sajambre.....	Riaño.....
Pobladura de Bernesga.....	Sariegos.....	Leon.....
Pobladura de Fontecha.....	Valdevimbre.....	Valencia.....
Pobladura de la Sierra.....	Lucillo.....	Astorga.....
Pobladura de la Somoza.....	Paradaseca.....	Villafranca.....
Pobladura de las Regueras.....	Igüeña.....	Ponferrada.....
Pobladura de los Oteros.....	Pajares de los Oteros.....	Valencia.....
POBLADURA DE PELAYO GARCIA.....	Pobladura de Pelayo Garcia.....	Bañeza.....
Pobladura de San Julian.....	Valderas.....	Valencia.....
Pobladura de Sena.....	Láncara.....	Murias.....
Pobladura de Yuso.....	Castrocontrigo.....	Bañeza.....
Poibueno.....	Albares.....	Ponferrada.....
POLA DE GORDON (LA).....	Pola de Gordon.....	Vecilla.....
Pobladura de la Tercia.....	Rodiezmo.....	Vecilla.....
Polvoredó.....	Buron.....	Riaño.....
Pombriego.....	Benuza.....	Ponferrada.....
PONFERRADA.....	Ponferrada.....	Ponferrada.....
Ponjos.....	Valdesamario.....	Murias.....
Pontedo.....	Cármenes.....	Vecilla.....
Ponton (El).....	Buron.....	Riaño.....
Porcarizas.....	Paradaseca.....	Villafranca.....
Porquero.....	Magaz.....	Astorga.....
PORTELA DE AGUIAR.....	Portela de Aguiar.....	Villafranca.....
Portela de Valcarce (La).....	Vega de Valcarce.....	Villafranca.....
Portilla de la Reina.....	Boca de Huérgano.....	Riaño.....
Portilla de Luna.....	Barrios de Luna.....	Murias.....
Posada de Lomba.....	Murias de Paredes.....	Murias.....
Posada del Rio.....	Congosto.....	Ponferrada.....
POSADA DE VALDEON.....	Posada de Valdeon.....	Riaño.....
Posada y Torre de la Valduerna.....	Villamontandela Valduerna.....	Bañeza.....
Posadilla de la Vega.....	S. Cristóbal de la Polantera.....	Bañeza.....
Posadina.....	Cubillos.....	Ponferrada.....
Pozos.....	Truchas.....	Astorga.....
POZUELO DEL PÁRAMO.....	Pozuelo del Páramo.....	Bañeza.....
Prada de la Sierra.....	Rabanal del Camino.....	Astorga.....
Prada de Valdeon.....	Posada de Valdeon.....	Riaño.....
Pradela.....	Trabadelo.....	Villafranca.....
Pradilla.....	Toreno.....	Ponferrada.....
PRADO.....	Prado.....	Riaño.....
Prado de Paradiña.....	Paradaseca.....	Villafranca.....
PRADORREY.....	Pradorrey.....	Astorga.....

Arciprestazgo.	Diócesis.	Dirección de la correspondencia.	TIENEN				
			Parroquia.....	Escuela.....	Carretera.....	Ferrocarril.....	Puesto de G. C.
Valderia.....	Astorga.....	La Bañeza.—Castrocontrigo.....	1	1	1		
Babia de Yuso.....	Oviedo.....	Leon.—La Majúa.....	1				
Valdeburon de Arriba.....	Leon.....	Sahagun.—Oseja de Sajambre.....					
San Miguel del Camino.....	Leon.....	Leon.—Sariegos.....	1				
Vega y Páramo.....	Leon.....	Leon.—Villalobar.....	1				
Somoza.....	Astorga.....	Astorga.—Lucillo.....	1				
Villafranca.....	Astorga.....	Villafranca.....	1				
Cepeda.....	Astorga.....	Bembibre.....	1				
Oteros del Rey.....	Leon.....	Palanquinos.....	1				
Vega y Páramo.....	Leon.....	Leon.....	1	2			
Valderas.....	Leon.....	Palanquinos.—Valderas.....	1				
Luna.....	Oviedo.....	Leon.—Láncara.....	1				
Valderia.....	Astorga.....	La Bañeza.—Castrocontrigo.....	1				
Boeza.....	Astorga.....	Torre de Santa Marina.....	1				
Gordon.....	Oviedo.....	La Pola de Gordon.....	1	2	1	1	1
Gordon.....	Oviedo.....	Villamanin.....	1				
Valdeburon de Arriba.....	Leon.....	Sahagun.—Buron.....	1				
Cabrera Baja.....	Astorga.....	Puente de Domingo Florez.....	1	1			
Ribera de Úrbia.....	Astorga.....	Ponferrada.....	3	4	3	1	1
Omaña.....	Astorga.....	Leon.—Riello.....	1				
Argüellos.....	Leon.....	Villamanin.....	1				
».....	».....	Sahagun.—Buron.....					
Villafranca.....	Astorga.....	Villafranca.....	1				
Cepeda.....	Astorga.....	Vega de Magaz.....	1				
Villafranca.....	Astorga.....	Villafranca.....	1	1			
Valcarce.....	Lugo.....	Villafranca.—Vega de Valcarce.....	1		1		
Valdeburon de Arriba.....	Leon.....	Sahagun.....	1				
Luna.....	Oviedo.....	La Robla.....	1	1			
Omaña.....	Astorga.....	Leon.—Murias.....	1	1			
Boeza.....	Astorga.....	Ponferrada.....	1				
Valdeburon de Arriba.....	Leon.....	Sahagun.—Oseja de Sajambre.....	1	1			
Valduerna.....	Astorga.....	La Bañeza.....	1	1			
Vega y Ribera.....	Astorga.....	Veguellina de Órbigo.....	2	1			
».....	».....	Ponferrada.....					
Cabrera Alta.....	Astorga.....	La Bañeza.—Castrocontrigo.....	1				
Páramo y Vega.....	Astorga.....	La Bañeza.....	1	1	1		
Somoza.....	Astorga.....	Astorga.....	1				
Valdeburon de Arriba.....	Leon.....	Sahagun.—Oseja de Sajambre.....	1				
Valcarce.....	Lugo.....	Trabadelo.....	1	1			
Ribas del Sil.....	Astorga.....	Bembibre.....	1				
Almanza.....	Leon.....	Sahagun.....	1	1			
Villafranca.....	Astorga.....	Villafranca.....	1	1			
Cepeda.....	Astorga.....	Astorga.....	1	1	1		



PUEBLOS Y ENTIDADES.	Ayuntamientos á que corresponden.	Partido judicial.
PRIARANZA DE LA VALDUERNA .....	Priaranza de la Valduerna.	Astorga.....
PRIARANZA DEL BIERZO.....	Priaranza del Bierzo.....	Ponferrada.....
Priéros.....	Cacabelos.....	Villafranca.....
Primajas.....	Reyero.....	Riaño.....
Primout.....	Páramo del Sil.....	Ponferrada.....
Priornedo.....	Cármenes.....	Vecilla.....
PRIORO.....	Prioro.....	Riaño.....
Puente de Alba.....	Robla.....	Vecilla.....
PUENTE DE DOMINGO FLOREZ.....	Puente de Domingo Florez.	Ponferrada.....
Puente del Castro.....	Leon.....	Leon.....
Puente de Órbigo.....	Hospital de Órbigo.....	Astorga.....
Puente de Rey.....	Villafranca del Bierzo.....	Villafranca.....
Puerta (La).....	Riaño.....	Riaño.....
Pumarín.....	Balboa.....	Villafranca.....
<b>Q</b>		
Quejo.....	Cabrillanes.....	Murias.....
Quilos.....	Cacabelos.....	Villafranca.....
Quintana de Fon.....	Villamejil.....	Astorga.....
Quintana de Fuseros.....	Igüeña.....	Ponferrada.....
Quintana de la Peña.....	Cistierna.....	Riaño.....
QUINTANA DEL CASTILLO.....	Quintana del Castillo.....	Astorga.....
QUINTANA DEL MARCO.....	Quintana del Marco.....	Bañeza.....
Quintana del Monte.....	Valdepolo.....	Sahagun.....
Quintana de Raneros.....	Santovenia.....	Leon.....
QUINTANA Y CONGOSTO.....	Quintana y Congosto.....	Bañeza.....
Quintanas de Rueda.....	Valdepolo.....	Sahagun.....
Quintanilla.....	Vegamian.....	Riaño.....
Quintanilla de Almanza.....	Cebanico.....	Sahagun.....
Quintanilla de Bábía.....	Cabrillanes.....	Murias.....
Quintanilla de Bóbia.....	Soto y Amío.....	Murias.....
Quintanilla de Combarros.....	Pradorrey.....	Astorga.....
Quintanilla de Florez.....	Quintana y Congosto.....	Bañeza.....
Quintanilla del Monte.....	Benavides.....	Astorga.....
Quintanilla de Losada.....	Encinedo.....	Ponferrada.....
Quintanilla de los Oteros.....	Pajares de los Oteros.....	Valencia.....
Quintanilla del Valle.....	Benavides.....	Astorga.....
Quintanilla de Rueda.....	Cubillas de Rueda.....	Sahagun.....
Quintanilla de Sollamas.....	Llamas de la Ribera.....	Astorga.....
Quintanilla de Somoza.....	Priaranza de la Valduerna.	Astorga.....
Quintanilla de Yuso.....	Truchas.....	Astorga.....

Arciprestazgo.	Diócesis.	Dirección de la correspondencia.	TIENEN				
			Parroquia.....	Escuela.....	Carretera.....	Ferrocarril.....	Puesto de G. C.
Valduerna.....	Astorga.....	Astorga.....	1	2			
Ribera de Úrbia.....	Astorga.....	Ponferrada.....	1	1	1		
Villafranca.....	Astorga.....	Cacabelos.....	1		1		
Lillo y Peñamian.....	Leon.....	La Robla.—Boñar.....	1				
Ribas del Sil.....	Astorga.....	Bembibre.....	1				
»	»	Villamanin.....					
Almanza.....	Leon.....	Sahagun.....	1	2			
Gordon.....	Oviedo.....	La Robla.....	1				
Ribera de Úrbia.....	Astorga.....	Quereño (Estacion).....	1	1		1	
Leon.....	Leon.....	Leon.....	1	2	1		
Órbigo.....	Astorga.....	Veguellina.—Hospital de Órbigo.....	1		1		
»	»	Villafranca.....					
Valdeburon de Arriba.....	Leon.....	Sahagun.....	1		1		
»	»	Vega de Valcarce.....					
»	»	Leon.—Cabrillanes.....					
Bierzo.....	Astorga.....	Cacabelos.....	1	2			
Cepeda.....	Astorga.....	Vega de Magaz.....	1				
Boeza.....	Astorga.....	Bembibre.....	1				
Rivesla.....	Leon.....	Sahagun.—Cistierna.....	1				
Cepeda.....	Astorga.....	Vega de Magaz.....	1	1			
Páramo y Vega.....	Astorga.....	La Bañeza.....	2	2			
Rueda de Abajo.....	Leon.....	El Burgo.....	1	1			
San Miguel del Camino.....	Leon.....	Quintana de Raneros.....	1	1		1	
Valduerna.....	Astorga.....	La Bañeza.....	1	1			
Rueda de Abajo.....	Leon.....	El Burgo.....	1	1			
Lillo y Peñamian.....	Leon.....	La Robla.—Boñar.....	1				
Almanza.....	Leon.....	Sahagun.—Cebanico.....	1				
Babia de Suso.....	Oviedo.....	Leon.—Cabrillanes.....	1				
Carbajales.....	Oviedo.....	Leon.—La Magdalena.....	1		1		
Cepeda.....	Astorga.....	Astorga.....	1				
Valduerna.....	Astorga.....	La Bañeza.....	1				
Turcia y Armelada.....	Oviedo.....	Veguellina de Órbigo.....	1				
Cabrera Baja.....	Astorga.....	Puente de Domingo Florez.....	1				
Oteros del Rey.....	Leon.....	Palanquinos.....	1				
Órbigo.....	Astorga.....	Veguellina de Órbigo.....	1	1			
Rivesla.....	Leon.....	El Burgo.....	1				
Órbigo.....	Astorga.....	Veguellina.—Llamas.....	1	1			
Somoza.....	Astorga.....	Astorga.....	1	1			1
Cabrera Alta.....	Astorga.....	Bañeza.—Castrocontrigo.....	1	1			



PUEBLOS Y ENTIDADES.	Ayuntamientos á que corresponden.	Partido judicial.
Quintela.....	Balboa.....	Villafranca.....
Quintela.....	Barjas.....	Villafranca.....
Quintela.....	Oencia.....	Villafranca.....
Quiñones.....	Carrizo.....	Astorga.....
<b>R</b>		
Rabanal de Abajo.....	Villablino.....	Murias.....
Rabanal de Arriba.....	Villablino.....	Murias.....
Rabanal de Fenar.....	Robla.....	Vecilla.....
RABANAL DEL CAMINO.....	Rabanal del Camino.....	Astorga.....
Rabanal de Sena.....	Láncara.....	Murias.....
Rabanalviejo.....	Rabanal del Camino.....	Astorga.....
Ranedo de Curueño.....	Valdepiélagos.....	Vecilla.....
Ransinde.....	Vega de Valcarce.....	Villafranca.....
Rebollar de los Oteros.....	Corbillos de los Oteros.....	Valencia.....
Red (La).....	Renedo de Valdetuéjar.....	Riaño.....
Redelga de la Valduerna.....	Villamontán de la Valduerna.....	Bañeza.....
Redilluera.....	Valdelugueros.....	Vecilla.....
Redipollos.....	Lillo.....	Riaño.....
Redipuertas.....	Valdelugueros.....	Vecilla.....
Regueras de Abajo.....	Regueras de Arriba.....	Bañeza.....
REGUERAS DE ARRIBA.....	Regueras de Arriba.....	Bañeza.....
Reliegos de las Matas.....	Santas Martas.....	Valencia.....
Remolina.....	Villayandre.....	Riaño.....
Renedo de Valderaduey.....	Villazanzo de Valderaduey.....	Sahagun.....
RENEDO DE VALDETUÉJAR.....	Renedo de Valdetuéjar.....	Riaño.....
Represa.....	Vegas del Condado.....	Leon.....
Requejo de Cepeda.....	Pradorrey.....	Astorga.....
Requejo de la Vega.....	Soto de la Vega.....	Bañeza.....
Requejo de Portela.....	Portela de Aguiar.....	Villafranca.....
Requejo y Corús.....	Villagaton.....	Astorga.....
Retuerta (La).....	Arganza.....	Villafranca.....
Retuerto.....	Buron.....	Riaño.....
Revilla.....	Villamejil.....	Astorga.....
REYERO.....	Reyero.....	Riaño.....
RIAÑO.....	Riaño.....	Riaño.....
Riba (La).....	Cebanico.....	Sahagun.....
Ribas de la Valduerna.....	Palacios de la Valduerna.....	Bañeza.....
Ribaseca.....	Santovénia.....	Leon.....
Ribera (La).....	Corullon.....	Villafranca.....
Ribera de Bembibre.....	Folgosos de la Ribera.....	Ponferrada.....

Arciprestazgo.	Diócesis.	Direccion de la correspondencia.	TIENEN			
			Parroquia.....	Escuela.....	Carretera.....	Puesto de G. C.
»	»	Vega de Valcarce.....				
»	»	Trabadelo.—Barjas.....				
»	»	Villafranca.—Oencia.....				
San Miguel del Camino ...	Leon.....	Veguellina de Orbigo.....	1			
Laceana.....	Oviedo.....	Leon.—Villablino.....	1	1		
»	»	Leon.—Villablino.....				
Torio.....	Leon.....	La Robla.....	1			
Somoza.....	Astorga.....	Astorga.....	1	1		
Bábia de Yuso.....	Oviedo.....	Leon.—Láncara.....	1			
Somoza.....	Astorga.....	Astorga.....	1			
»	»	La Robla.....				
Valcarce.....	Lugo.....	Vega de Valcarce.....	1			
Oteros del Rey.....	Leon.....	Palanquinos.....	1			
Almanza.....	Leon.....	Sahagun.....	1			
Valduerna.....	Astorga.....	La Bañeza.....	1			
Argüellos.....	Leon.....	La Robla.—Valdelugueros.....	1			
Lillo y Peñamian.....	Leon.....	La Robla.—Boñar.....	1			
Argüellos.....	Leon.....	La Robla.—Valdelugueros.....	1	1		
Páramo.....	Astorga.....	La Bañeza.....	1			
Páramo.....	Astorga.....	La Bañeza.....	1	1		
Mansilla de las Mulas.....	Leon.....	Santas Martas.—Mansilla de las Mulas.....	1	1		
Valdeburon de Abajo.....	Leon.....	Sahagun.—Sabero.....	1			
Céa.....	Leon.....	Sahagun.—Villazanzo.....	1	1		
Almanza.....	Leon.....	Sahagun.—Valderrueda.....	1	1		
Curueño de Abajo.....	Leon.....	Leon.—Vegas del Condado.....	1			
»	»	Astorga.....				
Vega y Ribera.....	Astorga.....	La Bañeza.—Soto de la Vega.....	1		1	
»	»	Villafranca.—Portela.....				
Cepeda.....	Astorga.....	Brañuelas.....	1	1		
»	»	Villafranca.—Arganza.....				
Valdeburon de Arriba.....	Leon.....	Sahagun.—Buron.....	1			
Cepeda.....	Astorga.....	Vega de Magaz.....	1			
Lillo y Peñamian.....	Leon.....	La Robla.—Boñar.....	1	1		
Valdeburon de Arriba.....	Leon.....	Sahagun.....	1	2	1	1
Almanza.....	Leon.....	Sahagun.—Cebanico.....	1		1	
Valduerna.....	Astorga.....	La Bañeza.....	1			
San Miguel del Camino.....	Leon.....	Quintana de Raneros.....	1			
»	»	Villafranca.—Corullon.....				
Boeza.....	Astorga.....	Bembibre.....	1	1		



PUEBLOS Y ENTIDADES.	Ayuntamientos á que corresponden.	Partido judicial.
Ribera de Grajal .....	Audanzas del Valle .....	Bañeza .....
Ribon .....	Paradaseca .....	Villafranca .....
Ribota .....	Oseja de Sajambre .....	Riaño .....
Riego de Ambróz .....	Molinaseca .....	Ponferrada .....
RIEGO DE LA VEGA .....	Riego de la Vega .....	Bañeza .....
Riego del Monte .....	Villanueva de las Manzanas .....	Valencia .....
RIELLO .....	Riello .....	Murias .....
Riera (La) .....	Cabrillanes .....	Murias .....
Rimor .....	Ponferrada .....	Ponferrada .....
Riocastrillo .....	Santa María de Ordás .....	Murias .....
Rioferreiros .....	Priaranza del Bierzo .....	Ponferrada .....
Riofrío .....	Quintana del Castillo .....	Astorga .....
Riolago .....	Majúa .....	Murias .....
Rioscuro .....	Villablino .....	Murias .....
RIOSECO DE TÁPIA .....	Rioseco de Tapia .....	Leon .....
Riosequillo .....	Joara .....	Sahagun .....
Riosequino de Torio .....	Garrafe de Torío .....	Leon .....
Riosol .....	Maraña .....	Riaño .....
ROBLA (LA) .....	Robla .....	Vecilla .....
Robledino de la Valduerna .....	Destriana .....	Bañeza .....
Robledo de Babia .....	Majúa .....	Murias .....
Robledo de Caldas .....	Láncara .....	Murias .....
Robledo de Fenar .....	Robla .....	Vecilla .....
Robledo de la Guzpeña .....	Prado .....	Riaño .....
Robledo de las Traviesas .....	Noceda .....	Ponferrada .....
Robledo de la Valduncina .....	Valverde del Camino .....	Leon .....
Robledo de la Valduerna .....	Destriana .....	Bañeza .....
Robledo de Losada .....	Encinedo .....	Ponferrada .....
Robledo de Omaña .....	Riello .....	Murias .....
Robledo de Sobrecastro .....	Puente de Domingo Florez .....	Ponferrada .....
Robledo de Torío .....	Villaquilambre .....	Leon .....
Robles de Laceana .....	Villablino .....	Murias .....
Robles de Vegacervera .....	Matallana .....	Vecilla .....
Rodanillo .....	Bembibre .....	Ponferrada .....
Roderos .....	Villaturiel .....	Leon .....
Rodicol .....	Murias de Paredes .....	Murias .....
RODIEZMO .....	Rodiezmo .....	Vecilla .....
Rodillazo .....	Cármenes .....	Vecilla .....
Rodrigatos de la Obispaía .....	Pradorrey .....	Astorga .....
Rodrigatos de las Regueras .....	Igüeña .....	Ponferrada .....
ROPERUELOS DEL PÁRAMO .....	Roperuelos del Páramo .....	Bañeza .....
Rosales .....	Campo de la Lomba .....	Murias .....
Rozas (Las) .....	Villablino .....	Murias .....

Arciprestazgo.	Diócesis.	Direccion de la correspondencia.	TIENEN				
			Parrquia.....	Escuela.....	Carretera.....	Ferrocarril.....	Puesto de G. C.
Páramo y Vega .....	Astorga .....	La Bañeza .....	1	1			
» .....	» .....	Villafranca.—Paradaseca .....					
Valdeburon de Arriba .....	Leon .....	Sahagun.—Oseja de Sajambre .....	1		1		
Ribera de Urbia .....	Astorga .....	Ronferrada.—Molinaseca .....	1	1			
Vega y Ribera .....	Astorga .....	La Bañeza .....	1	1	1		
Oteros del Rey .....	Leon .....	Palanquinos .....	1				
Riello .....	Oviedo .....	Leon .....	1	2	1		1
Babia de Suso .....	Oviedo .....	Leon.—Cabrillanes .....	1				
Ribera de Úrbia .....	Astorga .....	Ponferrada .....	1				
Carbajales .....	Oviedo .....	Leon.—Otero de las Dueñas .....	1				
» .....	» .....	Ponferrada .....			1		
Turcia y Armellada .....	Oviedo .....	Vega de Magaz .....	1				
Babia de Yuso .....	Oviedo .....	Leon.—La Majúa .....	1	1			
Laceana .....	Oviedo .....	Leon.—Villablino .....	1	1	1		
Ordas .....	Oviedo .....	Leon.—Otero de las Dueñas .....	1	1	1		
Sahagun .....	Leon .....	Sahagun .....	1				
Navatejera .....	Leon .....	Leon.—Garrafe .....	1	1			
» .....	» .....	Sahagun .....					
Gordon .....	Oviedo .....	La Robla .....	1	1	1	1	1
Valduerna .....	Astorga .....	La Bañeza .....	1				
Babia de Yuso .....	Oviedo .....	Leon.—La Majúa .....	1				
Luna .....	Oviedo .....	Leon.—Láncara .....	1				
Torio .....	Leon .....	La Robla .....	1				
Almanza .....	Leon .....	Sahagun .....	1				
Boeza .....	Astorga .....	Bembibre .....	1	1			
San Miguel del Camino .....	Leon .....	Quintana de Raneros .....	1				
Valduerna .....	Astorga .....	La Bañeza .....	1	1			
Cabrera Baja .....	Astorga .....	Puente de Domingo Florez .....	1	1			
Riello .....	Oviedo .....	Leon.—Riello .....	1				
Cabrera Baja .....	Astorga .....	Puente de Domingo Florez .....	1				
Navatejera .....	Leon .....	Leon.—Villaquilambre .....	1				
Laceana .....	Oviedo .....	Leon.—Villablino .....	1	1			
Torio .....	Leon .....	La Robla .....	1	1			
Boeza .....	Astorga .....	Bembibre .....	1	1			
La Sobarriba .....	Leon .....	Leon.—Villarente .....	1				
Omaña .....	Oviedo .....	Leon.—Murias .....	1				
Gordon .....	Oviedo .....	Villamanin .....	1	1			
Argüellos .....	Leon .....	Villamanin .....	1				
Cepeda .....	Astorga .....	Astorga .....	1			1	
Cepeda .....	Astorga .....	Bembibre .....	1				
Páramo y Vega .....	Astorga .....	La Bañeza .....	1	1			
Omaña .....	Astorga .....	Leon.—Riello .....	1	1			
» .....	» .....	Leon.—Villablino .....					



PUEBLOS Y ENTIDADES.	Ayuntamientos á que corresponden.	Partido judicial.
Rozuelo.....	Folgoso de la Ribera.....	Ponferrada.....
Rubios (Los).....	Cabañasraras.....	Ponferrada.....
Rucayo.....	Vegamian.....	Riaño.....
Rueda de Almirante.....	Gradefes.....	Leon.....
Ruiforco de Torío.....	Garrafe de Torío.....	Leon.....
Ruitelan.....	Vega de Valcarce.....	Villafranca.....
Ruy de Ferros.....	Balboa.....	Villafranca.....
Ruy de Lomas.....	Balboa.....	Villafranca.....
<b>S</b>		
Sabero.....	Cistierna.....	Riaño.....
Sabugo.....	Murias de Paredes.....	Murias.....
Sacaosjos.....	Bañeza.....	Bañeza.....
Saceda.....	Castrillo de Cabrera.....	Ponferrada.....
Saechores.....	Cubillas de Rueda.....	Sahagun.....
Saelices del Payuelo.....	Valdepolo.....	Sahagun.....
SAELICES DEL RIO.....	Saelices del Rio.....	Sahagun.....
Saelices de Modino.....	Cistierna.....	Riaño.....
Sagüera.....	Barrios de Luna.....	Murias.....
SAHAGUN.....	Sahagun.....	Sahagun.....
SALAMON.....	Salamon.....	Riaño.....
Salas (Las).....	Salamon.....	Riaño.....
Salas de las Ribera.....	Puente de Domingo Florez.....	Ponferrada.....
Salas de los Barrios.....	Barrios de Salas.....	Ponferrada.....
Salce.....	Riello.....	Murias.....
Salentinos.....	Palacios del Sil.....	Murias.....
Salientes.....	Palacios del Sil.....	Murias.....
Salio.....	Riaño.....	Riaño.....
Saludes de Castroponce.....	Pozuelo del Páramo.....	Bañeza.....
Sampron.....	Vega de Valcarce.....	Villafranca.....
SAN ADRIAN DEL VALLE.....	San Adrian del Valle.....	Bañeza.....
San Adrian de Valdueza.....	San Esteban de Valdueza.....	Ponferrada.....
San Andrés de las Puentes.....	Albares.....	Ponferrada.....
SAN ANDRÉS DEL RABANEDO.....	San Andrés del Rabanedo.....	Leon.....
San Andrés de Montejos.....	Ponferrada.....	Ponferrada.....
San Bartolomé de Rueda.....	Gradefes.....	Leon.....
SANCEDO.....	Sancedo.....	Villafranca.....
San Cibrian de Ardon.....	Ardon.....	Valencia.....
San Cibrian de Redipollos.....	Lillo.....	Riaño.....
San Cipriano del Condado.....	Vegas del Condado.....	Leon.....
San Cipriano de Rueda.....	Cubillas de Rueda.....	Sahagun.....

Arciprestazgo.	Diócesis.	Dirección de la correspondencia.	TIENEN				
			Parroquia.....	Escuela.....	Carretera.....	Ferro-carril.....	Puesto de G. C.
Boeza.....	Astorga.....	Bembibre.....	1				
».....	».....	Ponferrada.....					
Lillo y Peñamian.....	Leon.....	La Robla.—Boñar.....	1				
Rueda de Abajo.....	Leon.....	Leon.—Gradefes.....	1				
Torio.....	Leon.....	Leon.—Garrafe.....	1				
Doncos.....	Leon.....	Vega de Valcarce.....	1		1		
».....	».....	Vega de Valcarce.....					
».....	».....	Vega de Valcarce.....					
Rivesla.....	Leon.....	La Robla.....	1	1			
».....	».....	Leon.—Murias.....					
Vega y Ribera.....	Astorga.....	La Bañeza.....	1				
Cabrera Baja.....	Astorga.....	Puente de Domingo Florez.....	1				
Rivesla.....	Leon.....	El Burgorranero.....	1				
Mansilla de las Mulas.....	Leon.....	El Burgorranero.....	1	1			
Cea.....	Leon.....	Sahagun.....	1	1			
Rivesla.....	Leon.....	Sahagun.—Cistierna.....	1				
Luna.....	Oviedo.....	Leon.—Barrios de Luna.....	1				
Sahagun.....	Leon.....	Sahagun.....	4	4	1	1	1
Valdeburon de Abajo.....	Leon.....	Sahagun.....	1	1			
Valdeburon de Abajo.....	Leon.....	Sahagun.....	1		1		
Valdeorras.....	Astorga.....	Puente de Domingo Florez.....	1		1		
Ribera de Úrbia.....	Astorga.....	Ponferrada.—Barrios de Salas.....	1	2			
Riello.....	Oviedo.....	Leon.—Riello.....	1	1			
Omaña.....	Oviedo.....	Bembibre.....	1				
Omaña.....	Oviedo.....	Bembibre.....	1	1			
Valdeburon de Arriba.....	Leon.....	Sahagun.....	1				
Páramo y Vega.....	Astorga.....	La Bañeza.....	1	2			
Doncos.....	Leon.....	Vega de Valcarce.....	1				
Páramo y Vega.....	Astorga.....	La Bañeza.....	1	2			1
Ribera de Úrbia.....	Astorga.....	Ponferrada.....	1				
Boeza.....	Astorga.....	Torre de Santa Marrina.....	1				
Sau Miguel del Camino.....	Leon.....	Leon.....	1	1			
Bierzo.....	Astorga.....	Ponferrada.....	1	1	1		
Rueda de Abajo.....	Leon.....	Leon.—Gradefes.....	1				
Bierzo.....	Astorga.....	Villafranca.—Sancedo.....	1	1			
Valdevimbre.....	Leon.....	Leon.—Villalobar.....	1				
Lillo y Peñamian.....	Leon.....	La Robla.—Lillo.....	1				
Curueño de Abajo.....	Leon.....	Leon.—Vegas del Condado.....	1				
Rivesla.....	Leon.....	El Burgorranero.....	1				




PUEBLOS Y ENTIDADES.	Ayuntamientos á que corresponden.	Partido judicial.
San Clemente.....	Villafranca del Bierzo.....	Villafranca.....
San Clemente de Valdueza.....	San Esteban de Valdueza..	Ponferrada.....
San Cosme.....	Paradaseca.....	Villafranca.....
SAN CRISTÓBAL DE LA POLANTERA.....	S. Cristóbal de la Polantera	Bañeza.....
San Cristóbal de Valdueza.....	Barrios de Salas.....	Ponferrada.....
San Esteban del Toral.....	Bembibre.....	Ponferrada.....
SAN ESTÉBAN DE NOGALES.....	San Esteban de Nogales..	Bañeza.....
SAN ESTÉBAN DE VALDUEZA.....	San Esteban de Valdueza..	Ponferrada.....
San Esteban de Villacalbiel.....	Villacé.....	Valencia.....
San Facundo.....	Albares.....	Ponferrada.....
San Felismo.....	Valdefresno.....	Leon.....
San Félix.....	Castrocalbon.....	Bañeza.....
San Feliz de Babia.....	Cabrillanes.....	Murias.....
San Feliz de la Vega.....	Riego de la Vega.....	Bañeza.....
San Feliz de las Lavanderas.....	Quintana del Castillo.....	Astorga.....
San Feliz de Orbigo.....	Villares de Orbigo.....	Astorga.....
San Feliz de Torio.....	Garrafe del Torio.....	Leon.....
San Fiz de Corullon.....	Corullon.....	Villafranca.....
San Fiz d'o Seo.....	Trabadelo.....	Villafranca.....
San Isidro.....	Lillo.....	Riaño.....
San Juan de la Mata.....	Arganza.....	Villafranca.....
San Juan de Paluezas.....	Priaranza del Bierzo.....	Ponferrada.....
San Juan de Torres.....	Cebrones del río.....	Bañeza.....
San Julian de Valcarce.....	Vega de Valcarce.....	Villafranca.....
San Justo de Cabanillas.....	Noceda.....	Ponferrada.....
San Justo de las Regueras.....	Villaturiel.....	Leon.....
SAN JUSTO DE LA VEGA.....	San Justo de la Vega.....	Astorga.....
San Justo de los Oteros.....	Corbillos de los Oteros..	Valencia.....
San Lorenzo de Ponferrada.....	Ponferrada.....	Ponferrada.....
San Mamet de la Vega.....	Bañeza.....	Bañeza.....
San Martin de Cueva.....	Joara.....	Sahagun.....
San Martin de la Falamosa.....	Omañas.....	Murias.....
San Martin del Agostedo.....	Santa Colomba de Somoza..	Astorga.....
San Martin de la Isla.....	Santa María de la Isla.....	Bañeza.....
San Martin de la Tercia.....	Rodiezmo.....	Vecilla.....
San Martin del Camino.....	Santa Marina del Rey.....	Astorga.....
San Martin de Moreda.....	Valle de Finolledo.....	Villafranca.....
San Martin de Torres.....	Cebrones del Río.....	Bañeza.....
San Martin de Valdetuejar.....	Renedo de Valdetuejar.....	Riaño.....
San Miguel de junto á Arganza.....	Arganza.....	Villafranca.....
San Miguel de Laceana.....	Villablino.....	Murias.....
San Miguel de Langre.....	Berlanga.....	Villafranca.....
San Miguel de las Dueñas.....	Congosto.....	Ponferrada.....

Arciprestazgo.	Diócesis.	DIRECCION DE LA CORRESPONDENCIA.	TIENEN				
			Parroquia.....	Escuela.....	Cartera.....	Ferrocarril.....	Puesto de G. C.
Villafranca.....	Astorga.....	Villafranca.....	1				
Ribera de Urbia.....	Astorga.....	Ponferrada.....	1	1			
Villafranca.....	Astorga.....	Villafranca.—Paradaseca.....	1				
Vega y Ribera.....	Astorga.....	Veguellina de Orbigo.....	1	1			
Ribera de Úrbia.....	Astorga.....	Ponferrada.—Barrios de Salas.....	1	1			
Boeza.....	Astorga.....	Bembibre.....	1				
Valdería.....	Astorga.....	La Bañeza.—Castrocalbon.....	1	2			
Ribera de Úrbia.....	Astorga.....	Ponferrada.....	1	1			
Vega y Páramo.....	Leon.....	Leon.—Villamañan.....	1				
Boeza.....	Astorga.....	Torre de Santa Marina.....	1				
La Sobarriba.....	Leon.....	Leon.—Valdefresno.....	1			1	
Valdería.....	Astorga.....	La Bañeza.—Castrocalbon.....	1				
Babia de Suso.....	Oviedo.....	Leon.—Cabrillanes.....	1				
Vega y Ribera.....	Astorga.....	La Bañeza.....	1				
Cepeda.....	Astorga.....	Vega de Magaz.....	1	1			
Órbigo.....	Astorga.....	Veguellina de Órbigo.....	1			1	
Navatejera.....	Leon.....	Leon.—Garrafe.....	1				
»	»	Villafranca.—Corullon.....	1				
Valcarce.....	Lugo.....	Trabadelo.....	1				
»	»	La Robla.—Lillo.....	1				
Bierzo.....	Astorga.....	Villafranca.—Arganza.....	1	1			
Ribera de Urbia.....	Astorga.....	Ponferrada.....	1	1	1		
Páramo y Vega.....	Astorga.....	La Bañeza.....	1				
Valcarce.....	Lugo.....	Vega de Valcarce.....	1				
Boeza.....	Astorga.....	Ponferrada.....	1				
La Sobarriba.....	Leon.....	Leon.—Villarente.....	1				
Decanato.....	Astorga.....	Astorga.....	1	2	1		
Oteros del Rey.....	Leon.....	Palanquinos.....	1				
Ribera de Urbia.....	Astorga.....	Ponferrada.....	1				
Vega y Ribera.....	Astorga.....	La Bañeza.....	1				
Cea.....	Leon.....	Sahagun.....	1			1	
Ordás.....	Oviedo.....	Veguellina.—Llamas.....	1	1			
Somoza.....	Astorga.....	Astorga.....	1	1			
Vega y Ribera.....	Astorga.....	La Bañeza.....	1				
Gordon.....	Oviedo.....	Villamanin.....	1	1			
Órbigo.....	Astorga.....	Veguellina.—Llamas.....	1	1	1		
Ribas del Sil.....	Astorga.....	Villafranca.—Vega de Espinareda.....	1	1			
Páramo y Vega.....	Astorga.....	La Bañeza.....	1	1	1		
Almanza.....	Leon.....	Sahagun.—Valderrueda.....	1				
Bierzo.....	Astorga.....	Villafranca.—Arganza.....	1				
Laceana.....	Oviedo.....	Leon.—Villablino.....	1			1	
Ribas del Sil.....	Astorga.....	Villafranca.—Vega de Espinareda.....	1				
Boeza.....	Astorga.....	Ponferrada.....	1	1			1



PUEBLOS Y ENTIDADES.	Ayuntamientos á que corresponden.	Partido judicial.
San Miguel del Camino.....	Valverde del Camino.....	Leon.....
San Miguel de Montañan.....	Joarilla de las Matas.....	Sahagun.....
SAN MILLAN DE LOS CABALLEROS.....	San Millan de los Caballeros.....	Valencia.....
SAN PEDRO BERCIANOS.....	San Pedro Bercianos.....	Bañeza.....
San Pedro Castaño.....	Castropodame.....	Ponferrada.....
San Pedro de Foncallada.....	Ercina.....	Vecilla.....
San Pedro de las Dueñas.....	Galleguillos de Campos.....	Sahagun.....
San Pedro de las Dueñas.....	Lagunadalga.....	Bañeza.....
San Pedro de los Oteros.....	Matadeon de los Oteros.....	Valencia.....
San Pedro de los Burros..... <i>de Luna</i>	Láncara.....	Murias.....
San Pedro de Mallo.....	Toreno.....	Ponferrada.....
San Pedro de Olleros.....	Valle de Finolledo.....	Villafranca.....
San Pedro de Paradela.....	Páramo del Sil.....	Ponferrada.....
San Pedro de Pegas.....	Bustillo del Páramo.....	Bañeza.....
San Pedro de Trones.....	Puente de Domingo Florez.....	Ponferrada.....
San Pedro de Valderaduey.....	Cea.....	Sahagun.....
San Pedro Nogal.....	Vega de Valcarce.....	Villafranca.....
San Pelayo.....	Bañeza.....	Bañeza.....
San Pelayo.....	Villazala.....	Bañeza.....
San Roman de Bembibre.....	Bembibre.....	Ponferrada.....
San Roman de la Vega.....	San Justo de la Vega.....	Astorga.....
San Roman de los Caballeros.....	Llamas de la Ribera.....	Astorga.....
San Roman de los Oteros.....	Gusendos de los Oteros.....	Valencia.....
San Roman el Antiguo.....	S. Cristóbal de la Polantera.....	Bañeza.....
San Salvador de Negrillos.....	Laguna de Negrillos.....	Bañeza.....
Santa Ana.....	Cabañasraras.....	Ponferrada.....
Santa Catalina.....	Castrillo de los Polvazares.....	Astorga.....
SANTA COLOMBA DE CURUEÑO.....	Santa Colomba de Curueño.....	Vecilla.....
Santa Colomba de las Arrimadas.....	Ercina.....	Vecilla.....
Santa Colomba de la Vega.....	Soto de la Vega.....	Bañeza.....
SANTA COLOMBA DE SOMOZA.....	Santa Colomba de Somoza.....	Astorga.....
Santa Cristina del Páramo.....	Lagunadalga.....	Bañeza.....
SANTA CRISTINA DE VALMADRIGAL.....	Sta. Cristina de Valmadrigal.....	Sahagun.....
Santa Cruz de Forcadas.....	Lago de Carucedo.....	Ponferrada.....
Santa Cruz del Sil.....	Páramo del Sil.....	Ponferrada.....
Santa Cruz de Montes.....	Albares.....	Ponferrada.....
SANTA ELENA DE JAMÚZ.....	Santa Elena de Jamuz.....	Bañeza.....
Santa Eulalia de Cabrera.....	Encinedo.....	Ponferrada.....
Santa Eulalia de las Manzanas.....	Láncara.....	Murias.....
Santalavilla.....	Benuza.....	Ponferrada.....
Santa Leocadia del Sil.....	Toreno.....	Ponferrada.....
Santa Lucía de Gordon.....	Pola de Gordon.....	Vecilla.....
Santa Lucía de Valdueza.....	San Esteban de Valdueza.....	Ponferrada.....

Arciprestazgo.	Diócesis.	Direccion de la correspondencia.	TIENEN				
			Parroquia.....	Escuela.....	Carretera.....	Ferrocarril.....	Puesto de G. C.
San Miguel del Camino....	Leon.....	Quintana de Raneros.....	1			1	
Las Matas.....	Leon.....	Sahagun.....	1	1			
Vega de Toral.....	Oviedo.....	Palanquinos.....	1	1			
Vega y Páramo.....	Leon.....	Veguellina de Órbigo.....	1	1			
Boeza.....	Astorga.....	Bembibre.....	1	1			
Rivesla.....	Leon.....	La Robla.—La Ercina.....	1				
Boadilla de Rioseco.....	Leon.....	Sahagun.—Galleguillos.....	1	1		1	
Páramo.....	Astorga.....	La Bañeza.—Lagunadalga.....	1	1			
Oteros del Rey.....	Leon.....	Santas Martas.....	1				
Luna.....	Oviedo.....	Leon.—Láncara.....	1				
»	»	Bembibre.....	1				
Ribas del Sil.....	Astorga.....	Villafranca.—Vega de Espinareda.....	1	1			
Ribas del Sil.....	Astorga.....	Bembibre.....	1				
Páramo.....	Astorga.....	Veguellina de Órbigo.....	1				
Ribera de Úrbia.....	Astorga.....	Puente de Domingo Florez.....	1	1			
Cea.....	Leon.....	Sahagun.—Villazanzo.....	1	1			
»	»	Vega de Valcarce.....					
»	»	La Bañeza.....	1				
Páramo.....	Astorga.....	La Bañeza.....	1				
Boeza.....	Astorga.....	Bembibre.....	1			1	
Decanato.....	Astorga.....	Astorga.—San Justo.....	1	2			
Órbigo.....	Astorga.....	Veguellina.—Llamas.....	1				
Oteros del Rey.....	Leon.....	Palanquinos.—Santas Martas.....	1				
Vega y Ribera.....	Astorga.....	La Bañeza.....	1			1	
Páramo y Vega.....	Astorga.....	Leon.—Laguna de Negrillos.....	1				
Bierzo.....	Astorga.....	Ponferrada.....	1	2			
Somoza.....	Astorga.....	Astorga.....	1				
Curueño de Abajo.....	Leon.....	La Robla.....	1	1			
»	»	La Robla.—La Ercina.....	1				
Vega y Ribera.....	Astorga.....	La Bañeza.....	1	1			
Somoza.....	Astorga.....	Astorga.....	1	1			
Vega y Páramo.....	Leon.....	La Bañeza.....	1				
Las Matas.....	Leon.....	Santas Martas.—Matallana.....	1	1			
»	»	Puente de Domingo Florez.....	1				
Laceana.....	Oviedo.....	Bembibre.....	1				
Boeza.....	Astorga.....	Torre de Santa Marina.....	1				
Páramo y Vega.....	Astorga.....	La Bañeza.....	1	1			
Cabrera Baja.....	Astorga.....	Puente de Domingo Florez.....	1				
Luna.....	Oviedo.....	Leon.—Láncara.....	1				
Cabrera Baja.....	Astorga.....	Puente de Domingo Florez.....	1				
Ribas del Sil.....	Astorga.....	Bembibre.....	1				
Gordon.....	Oviedo.....	Pola de Gordon.....	1	1			
Ribera de Úrbia.....	Astorga.....	Ponferrada.....	1				





PUEBLOS Y ENTIDADES.	Ayuntamientos á que corresponden.	Partido judicial.
Santalla .....	Priaranza del Bierzo .....	Ponferrada .....
SANTA MARÍA DE LA ISLA .....	Santa María de la Isla .....	Bañeza .....
Santa María del Monte de Cea .....	Villamizar .....	Sahagun .....
Santa María del Monte del Condado .....	Vegas del Condado .....	Leon .....
SANTA MARÍA DEL PÁRAMO .....	Santa María del Páramo .....	Bañeza .....
Santa María del Rio .....	Villaselan .....	Sahagun .....
Santa María de los Oteros .....	Matadeon de los Oteros .....	Valencia .....
Santa María de Nogales .....	San Esteban de Nogales .....	Bañeza .....
SANTA MARÍA DE ORDÁS .....	Santa María de Ordás .....	Murias .....
SANTA MARINA DEL REY .....	Santa Marina del Rey .....	Astorga .....
Santa Marina del Sil .....	Toreno .....	Ponferrada .....
Santa Marina de Somoza .....	Santa Colomba de Somoza .....	Astorga .....
Santa Marina de Torre .....	Albares .....	Ponferrada .....
Santa Marina de Valdeon .....	Posada de Valdeon .....	Riaño .....
Santa Marinica .....	Villazala .....	Bañeza .....
Santa Olaja de Eslonza .....	Gradefes .....	Leon .....
Santa Olaja de la Accion .....	Cebanico .....	Sahagun .....
Santa Olaja de la Ribera .....	Villaturiel .....	Leon .....
Santa Olaja de la Varga .....	Cistierna .....	Riaño .....
Santa Olaja de Porma .....	Valdefresno .....	Leon .....
SANTAS MÁRTAS .....	Santas Martas .....	Valencia .....
Santiago de las Villas .....	Carrocera .....	Leon .....
Santiago del Molinillo .....	Omañas .....	Murias .....
SANTIAGO MILLAS .....	Santiago Millas .....	Astorga .....
Santibañez de Arienza .....	Vegarienza .....	Murias .....
Santibañez de la Isla .....	Santa Maria de la Isla .....	Bañeza .....
Santibañez de la Lomba .....	Campo de la Lomba .....	Murias .....
Santibañez del Toral .....	Bembibre .....	Ponferrada .....
Santibañez de Montes .....	Albares .....	Ponferrada .....
Santibañez de Ordás .....	Santa María de Ordás .....	Murias .....
Santibañez de Porma .....	Valdefresno .....	Leon .....
Santibañez de Rueda .....	Gradefes .....	Leon .....
Santibañez de Valdeiglesias .....	Villares de Órbigo .....	Astorga .....
Santibañez y Campo .....	Cuadros .....	Leon .....
Santomillano .....	Majúa .....	Murias .....
Santo Tirso .....	Vega de Valcarce .....	Villafranca .....
Santo Tirso de Cabarcos .....	Portela de Aguiar .....	Villafranca .....
Santo Tomás de las Ollas .....	Ponferrada .....	Ponferrada .....
SANTOVÉNIA DE LA VALDONCINA .....	Santovenia de la Valdencina .....	Leon .....
Santovenia del Monte .....	Valdefresno .....	Leon .....
Santovenia de San Marcos .....	Soto y Amío .....	Murias .....
San Vicente .....	Arganza .....	Villafranca .....
San Vicente del Condado .....	Vegas del Condado .....	Leon .....

Arciprestazgo.	Diócesis.	DIRECCION DE LA CORRESPONDENCIA.	TIENEN				
			Parroquia.....	Escolia.....	Caretera.....	Ferrocarril.....	Puesto de G. C.
Ribera de Úrbia .....	Astorga .....	Ponferrada .....	1	1	1		
Vega y Ribera .....	Astorga .....	La Bañeza .....	1	2			
Cea .....	Leon .....	El Burgorranero .....	1	1			
Curueño de Abajo .....	Leon .....	Leon.—Vegas del Condado .....	1				
Páramo .....	Astorga .....	La Bañeza .....	1	2			
Cea .....	Leon .....	Sahagun .....	1	1			
Oteros del Rey .....	Leon .....	Palanquinos .....	1				
» .....	» .....	La Bañeza.—Castrocalbon .....					
Ordás .....	Oviedo .....	Leon.—Otero de las Dueñas .....	1	1			
Orbigo .....	Astorga .....	Veguellina.—Hospital de Órbigo .....	1	2			
Boeza .....	Astorga .....	Bembibre .....	1				
Somoza .....	Astorga .....	Astorga .....	1				
Boeza .....	Astorga .....	Torre de Santa Marina .....	1				
Valdeburon de Arriba .....	Leon .....	Sahagun.—Oseja .....	1	1			
Páramo .....	Astorga .....	La Bañeza .....	1				
Mansilla de las Mulas .....	Leon .....	Leon.—Gradefes .....	1				
Rivesla .....	Leon .....	Sahagun.—Cebanico .....	1				
La Sobarriba .....	Leon .....	Leon.—Villarente .....	1				
Rivesla .....	Leon .....	Sahagun.—Cebanico .....	1	1			
La Sobarriba .....	Leon .....	Leon .....	1				
Mansilla de las Mulas .....	Leon .....	Santas Martas .....	1	1	1	1	
San Miguel del Camino .....	Leon .....	Leon.—Otero de las Dueñas .....	1				
Ordás .....	Oviedo .....	Veguellina.—Llamas .....	1				
Valduerna .....	Astorga .....	Astorga .....	1	2			
Riello .....	Oviedo .....	Leon.—Riello .....	1				
Vega y Ribera .....	Astorga .....	La Bañeza .....	1				
Omaña .....	Astorga .....	Leon .....	1				
Boeza .....	Astorga .....	Bembibre .....	1				
Boeza .....	Astorga .....	Torre de Santa Marina .....	1				
Ordás .....	Oviedo .....	Leon.—Otero de las Dueñas .....	1				
La Sobarriba .....	Leon .....	Leon.—Valdefresno .....	1	1			
Rueda de Abajo .....	Leon .....	Leon.—Gradefes .....	1	1			
Órbigo .....	Astorga .....	Veguellina.—Hospital de Órbigo .....	1	1			
San Miguel del Camino .....	Leon .....	Santibañez de Campo .....	1	1			1
Babia de Yuso .....	Oviedo .....	Leon.—La Majúa .....	1				
» .....	» .....	Vega de Valcarce .....					
» .....	» .....	Villafranca .....					
Ribera de Úrbia .....	Astorga .....	Ponferrada .....	1				
San Miguel del Camino .....	Leon .....	Quintana de Raneros .....	1	1			
Curueño de Abajo .....	Leon .....	Leon.—Valdefresno .....	1				
Carbajales .....	Oviedo .....	Leon.—La Magdalena .....	1				
Ribas del Sil .....	Astorga .....	Villafranca.—Arganza .....	1				
Curueño de Abajo .....	Leon .....	Leon.—Vegas del Condado .....	1				



PUEBLOS Y ENTIDADES.	Ayuntamientos á que corresponden.	Partido judicial.
Sanvitul.....	Oéncia.....	Villafranca.....
Sardonado.....	Santa Marina del Rey.....	Astorga.....
SARIÉGOS.....	Sariegos.....	Leon.....
Seca (La).....	Cuadros.....	Leon.....
Secarejo.....	Cimanes del Tejar.....	Leon.....
Secos de Porma.....	Vegas del Condado.....	Leon.....
Seison.....	San Cristobalde la Polantera.....	Bañeza.....
Selga.....	Santa Maria de Ordás.....	Murias.....
Sena.....	Láncara.....	Murias.....
Senra.....	Murias de Paredes.....	Murias.....
Serna.....	Ercina.....	Vecilla.....
Serrilla.....	Matallana.....	Vecilla.....
Serviz.....	Barjas.....	Villafranca.....
Sésamo.....	Vega de Espinareda.....	Villafranca.....
Siero.....	Boca de Huérgano.....	Riaño.....
Sigüeya.....	Benuza.....	Ponferrada.....
Silva (La).....	Villagaton.....	Astorga.....
Silvan.....	Benuza.....	Ponferrada.....
Sobrado de la Abadía.....	Portela de Aguiar.....	Villafranca.....
Sobredo de Aguiar.....	Portela de Aguiar.....	Villafranca.....
Sobrepeña.....	Ercina.....	Vecilla.....
Socil.....	Riello.....	Murias.....
Soguillo del Páramo.....	Lagunadalga.....	Bañeza.....
Solana de Fenar.....	Robla.....	Vecilla.....
Solanilla.....	Valdefresno.....	Leon.....
Solle.....	Lillo.....	Riaño.....
Sopeña de Carneros.....	Otero de Escarpizo.....	Astorga.....
Sopeña de Curueño.....	Vecilla.....	Vecilla.....
Sorbeda.....	Páramo del Sil.....	Ponferrada.....
Sorbeira.....	Candin.....	Villafranca.....
Sorriba.....	Cistierna.....	Riaño.....
Sorribas.....	Villadecanes.....	Villafranca.....
Sorribos de Alba.....	Robla.....	Vecilla.....
Sosas de Laceana.....	Villablino.....	Murias.....
Sosas del Cumbre.....	Vegarienza.....	Murias.....
Sota (La).....	Valderrueda.....	Riaño.....
Sotelo.....	Trabadelo.....	Villafranca.....
Sotico.....	Onzonilla.....	Leon.....
Sotillo de Cabrera.....	Benuza.....	Ponferrada.....
Sotillo de Cea.....	Joara.....	Sahagun.....
Sotillos.....	Cistierna.....	Riaño.....
SOTO DE LA VEGA.....	Soto de la Vega.....	Bañeza.....
Soto de Sajambre.....	Oseja de Sajambre.....	Riaño.....

Arciprestazgo.	Diócesis.	DIRECCION DE LA CORRESPONDENCIA.	TIENEN				
			Parroquia.....	Escuela.....	Carretera.....	Ferrocarril.....	Puesto de G. C.
»	»	Villafranca.—Oencia.....					
Órbigo.....	Astorga.....	Veguellina.—Llamas.....	1				
San Miguel del Camino.....	Leon.....	Leon.....	1	1			
Gordon.....	Oviedo.....	Santibañez de Campo.....	1	1			
Ordás.....	Oviedo.....	Villadangos del Páramo.....	1				
La Sobarriba.....	Leon.....	Leon.—Vegas del Condado.....	1				
»	»	Veguellina.—San Cristóbal.....					
Ordás.....	Oviedo.....	Leon.—Otero de las Dueñas.....	1				
Luna.....	Oviedo.....	Leon.—Láncara.....	1				
Omaña.....	Oviedo.....	Leon.—Murias.....	1	1	1		
Rueda de Arriba.....	Leon.....	La Robla.—La Ercina.....	1				
»	»	La Robla.....					
»	»	Trabadelo.—Barjas.....					
Ribas del Sil.....	Astorga.....	Villafranca.—Vega de Espinareda.....	1	1			
Valdeburon de Arriba.....	Leon.....	Sahagun.—Riaño.....	1				
Cabrera Baja.....	Astorga.....	Puente de Domingo Florez.....	1	1			
Boeza.....	Astorga.....	Brañuelas.....	1				
Cabrera Baja.....	Astorga.....	Puente de Domingo Florez.....	1	2			
Villafranca.....	Astorga.....	Villafranca.—Portela.....	1	1			
Villafranca.....	Astorga.....	Villafranca.—Portela.....	1				
Rueda de Arriba.....	Leon.....	La Robla.—La Ercina.....	1				
Riello.....	Oviedo.....	Leon.—Riello.....	1				
Páramo.....	Astorga.....	La Bañeza.—Lagunadalga.....	1				
Torio.....	Leon.....	La Robla.....	1				
La Sobarriba.....	Leon.....	Leon.—Valdefresno.....	1				
Lillo y Peñamian.....	Leon.....	La Robla.—Boñar.....	1	1			
Decanato.....	Astorga.....	Astorga.....	1				
Curueño de Arriba.....	Leon.....	La Robla.....	1				
Ribas del Sil.....	Astorga.....	Bembibre.....	1	1			
Ribas del Sil.....	Astorga.....	Villafranca.—Vega de Espinareda.....	1				
Rivesla.....	Leon.....	Sahagun.—Cistierna.....	1				
Villafranca.....	Astorga.....	Cacabelos.....	1				
Gordon.....	Oviedo.....	La Robla.....	1	1			
Laceana.....	Oviedo.....	Leon.—Villablino.....	1	1			
Omaña.....	Oviedo.....	Leon.—Riello.....	1	1			
Almanza.....	Leon.....	Sahagun.—Valderrueda.....	1				
Vega de Valcarce.....	Lugo.....	Trabadelo.....	1				
»	»	Leon.—Onzonilla.....					
Cabrera Baja.....	Astorga.....	Puente de Domingo Florez.....	1				
Cea.....	Leon.....	Sahagun.....	1				
Rivesla.....	Leon.....	Sahagun.—Cistierna.....	1				
Vega y Ribera.....	Astorga.....	La Bañeza.....	1	2			
Valdeburon de Arriba.....	Leon.....	Sahagun.—Oseja de Sajambre.....	1	1			



PUEBLOS Y ENTIDADES.	Ayuntamientos á que corresponden.	Partido judicial.
Soto de Valdeon .....	Posada de Valdeon.....	Riaño.....
Soto de Valderrueda.....	Valderrueda.....	Riaño.....
SOTO Y AMÍO.....	Soto y Amio.....	Murias.....
Sotogayoso .....	Vega de Valcarce .....	Villafranca .....
Sotoparada.....	Trabadelo .....	Villafranca .....
Suárbo!.....	Candin.....	Villafranca .....
Sueros.....	Villamejil .....	Astorga.....
Suertes.....	Candin.....	Villafranca .....
Susañe .....	Palacios del Sil.....	Murias.....
<b>T</b>		
Tabanedo .....	Cármenes .....	Vecilla .....
Tabladas.....	Villagaton.....	Astorga.....
Tabladillo.....	Santa Colomba de Somoza.....	Astorga.....
Tabuyo.....	Priaranza de la Valduerna.....	Astorga.....
Tabuyuelo .....	Quintana y Congosto.....	Bañeza.....
Tapia de la Ribera.....	Ricoseco de Tapia.....	Leon.....
Taranilla.....	Renedo de Valdetuejar.....	Riaño.....
Tedejo.....	Folgosos de la Ribera.....	Ponferrada.....
Tejadas (Las).....	Molinaseca.....	Ponferrada.....
Tejados.....	Valderrey.....	Astorga.....
Tejedo de Ancáres.....	Candin.....	Villafranca.....
Tejedo de Otero.....	Palacios del Sil.....	Murias.....
Tejeira .....	Paradaseca.....	Villafranca.....
Tejerina .....	Prioro.....	Riaño.....
Tendal.....	Valdefresno.....	Leon.....
Teso (El).....	Cabañasraras.....	Ponferrada.....
Toldanos.....	Villaturiel.....	Leon.....
Tolibia de Abajo .....	Valdelugueros.....	Vecilla.....
Tolibia de Arriba.....	Valdelugueros.....	Vecilla.....
Tómbrio de Abajo.....	Toreno.....	Ponferrada.....
Tómbrio de Arriba.....	Fresnedo.....	Ponferrada.....
Tonin .....	Rodiezmo .....	Vecilla.....
Toral de Fondo .....	Riego de la Vega.....	Bañeza.....
TORAL DE LOS GUZMÁNES.....	Toral de los Guzmanes.....	Valencia.....
Toral de los Vados.....	Villadecanes.....	Villafranca.....
Toral de Merayo .....	Ponferrada.....	Ponferrada.....
Toralino de Fondo.....	Riego de la Vega.....	Bañeza.....
TORENO.....	Toreno.....	Ponferrada.....
Torneros de Jamúz.....	Quintana y Congosto.....	Bañeza.....
Torneros de la Jurisdiccion.....	Onzonilla.....	Leon.....

Arciprestazgo.	Diócesis.	Direccion de la correspondencia.	TIENEN				
			Parroquia.....	Escuela.....	Carretera.....	Porto-carri.....	Puesto de G. C.
Valdeburon de Arriba.....	Leon.....	Sahagun.—Oseja de Sajambre.....	1				
Almanza.....	Leon.....	Sahagun.—Valderrueda.....	1				
Carbajales.....	Oviedo.....	Leon.—Otero de las Dueñas.....	1	1	1		
»	»	Vega de Valcarce.....	1				
Valcarce.....	Santiago.....	Trabadelo.....	1				
Navia de Suarna.....	Oviedo.....	Villafranca.—Vega de Espinareda.....	1				
Cepeda.....	Astorga.....	Vega de Magaz.....	1	1			
Ribas del Sil.....	Astorga.....	Vega de Espinareda.....	1				
Laceana.....	Oviedo.....	Bembibre.....	1	1			
Argüellos .....	Leon.....	Villamanin.—Cármenes.....	1				
Cepeda.....	Astorga.....	Brañuelas.....	1				
Somoza.....	Astorga.....	Astorga.—Santa Colomba de Somoza.....	1				
Valduerna.....	Astorga.....	Astorga.....	1	1			
Valduerna.....	Astorga.....	La Bañeza .....	1				
Ordás.....	Oviedo.....	Leon.—Otero de las Dueñas.....	1			1	
Almanza.....	Leon.....	Sahagun.—Renedo de Valdetuejar .....	1	1			
»	»	Bembibre .....					
Ribera de Úrbia.....	Astorga.....	Ponferrada.....	1				
Valduerna.....	Astorga.....	Astorga.....	1				
Ribas del Sil.....	Astorga.....	Villafranca.—Vega de Espinareda.....	1				
Laceana.....	Oviedo.....	Bembibre.....	1				
Villafranca .....	Astorga.....	Villafranca.—Paradaseca.....	1				
Almanza.....	Leon.....	Sahagun.—Prioro.....	1	1			
La Sobarriba.....	Leon.....	Leon.—Valdefresno.....	1				
»	»	Ponferrada .....					
La Sobarriba.....	Leon.....	Leon.—Villarente.....	1				
Argüellos .....	Leon.....	La Robla.—Valdelugueros.....	1	1			
Argüellos .....	Leon.....	La Robla.—Valdelugueros.....	1	1			
Ribas del Sil.....	Astorga.....	Bembibre .....	1	1			
Ribas del Sil.....	Astorga.....	Ponferrada .....	1	1			
Gordon.....	Oviedo.....	Villamanin .....	1				
Vega y Ribera.....	Astorga.....	La Bañeza.....	1	1	1		
Vega de Toral.....	Oviedo.....	Leon.—Toral de los Guzmanes.....	2	2	1		
Villafranca .....	Astorga.....	Cacabelos .....	1	2	1	1	1
Ribera de Úrbia.....	Astorga.....	Ponferrada .....	1	2			
Vega y Ribera.....	Astorga.....	La Bañeza.....	1				
Ribas del Sil.....	Astorga.....	Bembibre .....	1	2	1		
Valduerna.....	Astorga.....	La Bañeza.....	1				
San Miguel del Camino.....	Leon.....	Torneros de la Jurisdiccion.....	1	1		1	



PUEBLOS Y ENTIDADES.	Ayuntamientos á que corresponden.	Partido judicial.
Torneros de la Valdería	Castrocontrigo	Bañeza
Torrebarrio	Majúa	Murias
Torrecillo	Murias de Paredes	Murias
Torre de Bábia	Cabrillanes	Murias
Torre de Santa Marina	Albares	Ponferrada
Torrestío	Majúa	Murias
TRABADELO	Trabadelo	Villafranca
Trabazos	Encinedo	Ponferrada
Trascastro de Fornela	Peranzanes	Villafranca
Trascastro de Luna	Riello	Murias
Tréita (La)	Vega de Valcarce	Villafranca
Tremor de Abajo	Folgeso de la Ribera	Ponferrada
Tremor de Arriba	Igüeña	Ponferrada
Trobajo del Camino	San Andrés del Rabanedo	Leon
Trobajo del Cerecedo	Armunia	Leon
Trobajuelo	Vega de Infanzones	Leon
TRÚCHAS	Truchas	Astorga
Truchillas	Truchas	Astorga
Truébano	Majúa	Murias
TÚRCIA	Turcia	Astorga
Turienzo Castañero	Castropodame	Ponferrada
Turienzo de los Caballeros	Santa Colomba de Somoza	Astorga
<b>U</b>		
Ucedo	Villagaton	Astorga
Uña (La)	Acebedo	Riaño
Urdiales de Colinas	Igüeña	Ponferrada
URDIALES DEL PÁRAMO	Urdiales del Páramo	Bañeza
Urz (La)	Riello	Murias
Utrera (La)	Valdesamario	Murias
Utrero	Vegamian	Riaño
<b>V</b>		
Valbueno	Vegarienza	Murias
Valcabado del Páramo	Roperuelos del Páramo	Bañeza
Valcuende	Vega de Almanza	Sahagun
Valcueva (La)	Matallana	Vecilla
Valdavidá	Villaselán	Sahagun
Valdavidó	Truchas	Astorga

Arciprestazgo.	Diócesis.	Dirección de la correspondencia.	TIENEN				
			Parroquia	Escuela	Carretera	Ferrocarril	Puerto de G. C.
Valdería	Astorga	La Bañeza.—Castrocontrigo	1	1			
Babia de Yuso	Oviedo	Leon.—La Majúa	1	1			
Omaña	Astorga	Leon.—Murias	1				
Babia de Suso	Oviedo	Leon.—Cabrillanes	1				
Boeza	Astorga	Torre de Santa Marina	1	1	1	1	
Babia de Yuso	Oviedo	Leon.—La Majúa	1				
Valcarce	Santiago	Trabadelo	1	2	1		
Cabrera Baja	Astorga	Puente de Domingo Florez	1				
»	»	Villafranca.—Vega de Espinareda					
Carbajales	Oviedo	Leon.—Riello	1				
»	»	Vega de Valcarce					
Cepeda	Astorga	Bembibre	1				
Cepeda	Astorga	Bembibre	1	1			
San Miguel del Camino	Leon	Leon.—San Andrés del Rabanedo	1	2	1		
San Miguel del Camino	Leon	Leon.—Armunia	1	1	1		
Valdevimbre	Leon	Torneros de la Jurisdiccion	1				
Cabrera Alta	Astorga	La Bañeza.—Castrocontrigo	1	1			
Cabrera Alta	Astorga	La Bañeza.—Castrocontrigo	1				
»	»	Leon.—La Majúa					
Turcia y Armellada	Oviedo	Veguellina de Órbigo	1	1	1		
Boeza	Astorga	Bembibre	1	1			
Somoza	Astorga	Astorga.—Santa Colomba de Somoza	1				
Cepeda	Astorga	Brañuelas	1				
Valdeburon de Arriba	Leon	Sahagun.—Riaño	1				
Boeza	Astorga	Bembibre	1				
Páramo	Astorga	La Bañeza	1	1			
Riello	Oviedo	Leon.—Riello	1	1			
Omaña	Astorga	Leon.—Riello	1				
Lillo y Peñamian	Leon	La Robla.—Boñar	1				
»	»	Leon.—Riello					
Páramo y Vega	Astorga	La Bañeza	1	1	1		
Almanza	Leon	Sahagun.—Vega de Almanza	1				
Torio	Leon	La Robla.—Matallana	1				
Cea	Leon	Sahagun	1	1			
Cabrera Alta	Astorga	La Bañeza.—Castrocontrigo	1				



PUEBLOS Y ENTIDADES.	Ayuntamientos á que corresponden.	Partido judicial.
Valdealcon.....	Gradefes.....	Leon.....
Valdealiso.....	Gradefes.....	Leon.....
Valdecañada.....	Ponferrada.....	Ponferrada.....
Valdecastillo.....	Boñar.....	Vecilla.....
Valdefrancos de Valdueza.....	San Esteban de Valdueza.....	Ponferrada.....
VALDEFRESNO.....	Valdefresno.....	Leon.....
Valdefuentes.....	Valderas.....	Valencia.....
VALDEFUENTES DEL PÁRAMO.....	Valdefuentes del Páramo.....	Bañeza.....
Valdehuesa.....	Vegamian.....	Riaño.....
Valdeiglesias.....	Villares de Órbigo.....	Astorga.....
Valdelafuente.....	Valdefresno.....	Leon.....
Valdelaguna.....	Calzada del Coto.....	Sahagun.....
Valdelaloba.....	Toreno.....	Ponferrada.....
Valdeloscojos.....	Calzada del Coto.....	Sahagun.....
VALDELUGUÉROS.....	(Nombre oficial).....	Vecilla.....
Valdellan.....	Villamizar.....	Sahagun.....
Valdemanzanas.....	Santa Colomba de Somoza.....	Astorga.....
VALDEMORA.....	Valdemora.....	Riaño.....
Valdemorilla.....	Izagre.....	Valencia.....
VALDEPIÉLAGO.....	Valdepiélago.....	Vecilla.....
VALDEPOLO.....	Valdepolo.....	Sahagun.....
Valdeprado.....	Palacios del Sil.....	Murias.....
VALDÉRAS.....	Valderas.....	Valencia.....
Valderilla de Torio.....	Garrafe de Torio.....	Leon.....
VALDERREY.....	Valderrey.....	Astorga.....
VALDERRUEDA.....	Valderrueda.....	Riaño.....
VALDESAMARIO.....	Valdesamario.....	Murias.....
Valdesandinas.....	Villazala.....	Bañeza.....
VAL DE SAN LORENZO.....	Val de San Lorenzo.....	Astorga.....
Val de San Miguel de Escalada.....	Gradefes.....	Leon.....
Val de San Pedro de Eslonza.....	Gradefes.....	Leon.....
Val de San Roman.....	Val de San Lorenzo.....	Astorga.....
Valdesaz.....	Pajares de los Oteros.....	Sahagun.....
Valdescapa de Cea.....	Villazanzo de Valderaduey.....	Sahagun.....
Valdesogo de Abajo.....	Villaturiel.....	Leon.....
Valdesogo de Arriba.....	Villaturiel.....	Leon.....
Valdespino Ceron.....	Matanza.....	Valencia.....
Valdespino de Astorga.....	Santiago Millas.....	Astorga.....
Valdespino de Vaca.....	Joarilla.....	Sahagun.....
VALDETEJA.....	Valdeteja.....	Vecilla.....
Valdeviejas.....	Castrillo de los Polvazares.....	Astorga.....
VALDEVIMBRE.....	Valdevimbre.....	Valencia.....
Valdoré.....	Villayandre.....	Riaño.....

Arciprestazgo.	Diócesis.	DIRECCION DE LA CORRESPONDENCIA.	TIENEN				
			Parroquia.....	Escuela.....	Carretera.....	Ferrocarril.....	Puesto de G. C.
Rueda de Abajo.....	Leon.....	Leon.—Gradefes.....	1				
Rueda de Abajo.....	Leon.....	Leon.—Gradefes.....	1				
Ribera de Úrbia.....	Astorga.....	Ponferrada.....	1				
Rueda de Arriba.....	Leon.....	La Robla.—Boñar.....	1				
Ribera de Úrbia.....	Astorga.....	Ponferrada.....	1				
La Sobarriba.....	Leon.....	Leon.—Valdefresno.....	1				
Valderas.....	Leon.....	Palanquinos.—Valderas.....	1				
Páramo.....	Astorga.....	La Bañeza.....	1				
Lillo y Peñamian.....	Leon.....	La Robla.—Boñar.....	1				
».....	».....	Veguellina.—Hospital de Órbigo.....	1				
La Sobarriba.....	Leon.....	Leon.—Valdefresno.....	1				
Sahagun.....	Leon.....	Sahagun.—Calzada.....	1				
Ribas del Sil.....	Astorga.....	Bembibre.....	1			1	
».....	».....	Sahagun.—Calzada.....					
».....	».....	La Robla.—Valdelugueros.....					
».....	».....	El Burgo.—Villamizar.....	1				
Somoza.....	Astorga.....	Astorga.....	2				
Castilfalé.....	Leon.....	Palanquinos.—Fuentes de Carbajal.....	1				
Mayorga.....	Leon.....	Palanquinos.—Valderas.....	1				
Curueño de Arriba.....	Leon.....	La Robla.....	1				
Rueda de Abajo.....	Leon.....	El Burgo.....	1				
Laceana.....	Oviedo.....	Bembibre.....	5			5	
Valderas.....	Leon.....	Palanquinos.—Valderas.....	1				1
Navatejera.....	Leon.....	Leon.—Garrafe.....	1				
Valduerna.....	Astorga.....	Astorga.....	1				
Almanza.....	Leon.....	Sahagun.—Valderrueda.....	1				
Omaña.....	Astorga.....	Leon.—Riello.....	1				
Páramo.....	Astorga.....	La Bañeza.....	1				
Decanato.....	Astorga.....	Astorga.....	1			2	
Mansilla de las Mulas.....	Leon.....	Leon.—Gradefes.....	1				
Mansilla de las Mulas.....	Leon.....	Leon.—Gradefes.....	1				
Decanato.....	Astorga.....	Astorga.....	1				
Oteros del Rey.....	Leon.....	Palanquinos.....	1				
Cea.....	Leon.....	Sahagun.—Villazanzo.....	1				
La Sobarriba.....	Leon.....	Leon.—Villarente.....	1				
La Sobarriba.....	Leon.....	Leon.—Villarente.....	1				
Castilfalé.....	Leon.....	Palanquinos.....	1				
Somoza.....	Astorga.....	Astorga.....	1			2	
Las Matas.....	Leon.....	Sahagun.....	1				
Curueño de Arriba.....	Leon.....	La Robla.....	1				
Decanato.....	Astorga.....	Astorga.—San Justo de la Vega.....	1				1
Valdevimbre.....	Leon.....	Leon.—Villalobar.....	1			2	
Valdeburon de Abajo.....	Leon.....	Sahagun.—Sabero.....	1				1



PUEBLOS Y ENTIDADES.	Ayuntamientos á que corresponden.	Partido judicial.
Valdórria .....	Valdepiélagos .....	Vecilla .....
Valduvico .....	Gradefes .....	Leon .....
VALÉNCIA DE DON JUAN .....	Valencia de Don Juan .....	Valencia .....
Válgoma (La) .....	Camponaraya .....	Villafranca .....
Valmartino .....	Cistierna .....	Riaño .....
Valporquero .....	Vegacervera .....	Vecilla .....
Valporquero de Rueda .....	Gradefes .....	Leon .....
Valseco .....	Palacios del Sil .....	Murias .....
Valsemana .....	Ercina .....	Vecilla .....
Valsemana de Alba .....	Cuadros .....	Leon .....
Valtuille de Abajo .....	Villadecanes .....	Villafranca .....
Valtuille de Arriba .....	Villafranca del Bierzo .....	Villafranca .....
Valverde .....	Balboa .....	Villafranca .....
Valverde de Curueño .....	Valdeteja .....	Vecilla .....
Valverde de la Sierra .....	Boca de Huérgano .....	Riaño .....
VALVERDE DEL CAMINO .....	Valverde del Camino .....	Leon .....
VALVERDE-ENRIQUE .....	Valverde-Enrique .....	Valencia .....
Valverdin .....	Cármenes .....	Vecilla .....
Valle .....	Sariegos .....	Leon .....
Valle (El) .....	Folgoso de la Ribera .....	Ponferrada .....
VALLECILLO .....	Vallecillo .....	Sahagun .....
VALLE DE FINOLLEDO .....	Valle de Finolledo .....	Villafranca .....
Valle del Agua .....	Cabañasraras .....	Ponferrada .....
Valle de las Casas .....	Cebanico .....	Sahagun .....
Valle de la Valduerna .....	Riego de la Vega .....	Bañeza .....
Valle de Mansilla .....	Villasabariego .....	Leon .....
Valle de Vegacervera .....	Vegacervera .....	Vecilla .....
Vallejo .....	Valdevimbre .....	Valencia .....
VECILLA (LA) .....	Vecilla .....	Vecilla .....
Vecilla de la Vega .....	Soto de la Vega .....	Bañeza .....
Vegacerneja .....	Buron .....	Riaño .....
VEGACERVERA .....	Vegacervera .....	Vecilla .....
VEGA DE ALMANZA (LA) .....	Vega de Almanza .....	Sahagun .....
Vega de Antoñan .....	Benavides .....	Astorga .....
Vega de Bábia ó de Viejos (La) .....	Cabrillanes .....	Murias .....
Vega de Boñar (La) .....	Boñar .....	Vecilla .....
VEGA DE ESPINAREDA .....	Vega de Espinareda .....	Villafranca .....
Vega de Gordon .....	Pola de Gordon .....	Vecilla .....
VEGA DE INFANZONES .....	Vega de Infanzones .....	Leon .....
Vega de los Árboles .....	Villasabariego .....	Leon .....
Vega de Magaz .....	Magaz .....	Astorga .....
Vega de Monasterio .....	Cubillas de Rueda .....	Sahagun .....
Vega de Perros .....	Barrios de Luna .....	Murias .....

Arciprestazgo.	Diócesis.	Direccion de la correspondencia.	TIENEN				
			Parroquia.....	Escuela.....	Cartera.....	Puerto-carri.....	Puesto de G. C.
Curueño de Arriba.....	Leon.....	La Robla.....	1				
Curueño de Abajo.....	Leon.....	Leon.—Gradefes.....	1	1			
Valencia de D. Juan.....	Oviedo.....	Palanquinos.....	3	2	2		
Bierzo.....	Astorga.....	Camponaraya.....	1				
Rivesla.....	Leon.....	Sahagun.—Cebanico.....	1		1		1
Argüellos.....	Leon.....	La Robla.—Matallana.....	1	1			
Rueda de Abajo.....	Leon.....	Leon.—Gradefes.....	1	1			
Omana.....	Oviedo.....	Bembibre.....	1				
».....	».....	La Robla.—La Ercina.....					
Gordon.....	Oviedo.....	Santibañez de Campo.....	1				
Villafranca.....	Astorga.....	Cacabelos.....	1	1	1		
Villafranca.....	Astorga.....	Villafranca.....	1	1			
».....	».....	Villafranca.....					
Curueño de Arriba.....	Leon.....	La Robla.....	1				
Valdeburon de Arriba.....	Leon.....	Sahagun.—Riaño.....	1	1			
San Miguel del Camino.....	Leon.....	Quintana de Raneros.....	1	1	1		
Mayorga.....	Leon.....	Santas Martas.—Matallana.....	1	1	1		1
Argüellos.....	Leon.....	Villamanin.....	1				
».....	».....	Leon.—Sariegos.....					
Boeza.....	Astorga.....	Bembibre.....	1	1			
Las Matas.....	Leon.....	El Burgo.....	1	1			
Ribas del Sil.....	Astorga.....	Villafranca.—Vega de Espinareda.....	1	2			
».....	».....	Ponferrada.....					
Rivesla.....	Leon.....	Sahagun.—Almanza.....	1	1			
Valduerna.....	Astorga.....	La Bañeza.....	1				
Mansilla de las Mulas.....	Leon.....	Santas Martas.—Mansilla de las Mulas.....	1	1			
Torio.....	Leon.....	La Robla.....	1				
Vega y Páramo.....	Leon.....	Leon.—Villalobar.....	1				
Curueño de Arriba.....	Leon.....	La Robla.....	1	1			
Vega y Ribera.....	Astorga.....	La Bañeza.....	1				
Valdeburon de Arriba.....	Leon.....	Sahagun.—Buron.....	1	1	1		
Torio.....	Leon.....	La Robla.....	1	1			
Almanza.....	Leon.....	Sahagun.—Vega de Almanza.....	1	1			
».....	».....	Veguellina de Orbigo.....	1				
Babia de Suso.....	Leon.....	La Robla.—Boñar.....	1				
».....	».....	La Robla.—Boñar.....					
Ribas del Sil.....	Astorga.....	Villafranca.—Vega de Espinareda.....	1	2			
Gordon.....	Oviedo.....	La Pola de Gordon.....	1		1		
Valdevimbre.....	Leon.....	Torneros de la Jurisdiccion.....	1	1			
Mansilla de las Mulas.....	Leon.....	Santas Martas.—Mansilla de las Mulas.....	1				
Cepeda.....	Astorga.....	Vega de Magaz.....	1				1
Rivesla.....	Leon.....	El Burgo.....	1				
Carbajales.....	Oviedo.....	Leon.—Barrios de Luna.....	1				



PUEBLOS Y ENTIDADES.	Ayuntamientos á que corresponden.	Partido judicial.
Vega de Robledo (La)	Láncara	Murias
VEGA DE VALCARCE	Vega de Valcarce	Villafranca
Vega de Yeres	Puente de Domingo Florez.	Ponferrada
Vegalamosa	Rodiezmo	Vecilla
VEGAMIAN	Vegamian	Riaño
Vegapujin	Murias de Paredes	Murias
VEGAQUEMADA	Vegaquemada	Vecilla
VEGARIENZA	Vegarienza	Murias
VEGAS DEL CONDADO	Vegas del Condado	Leon
Vegas d'ó Seo	Barjas	Villafranca
Veguellina	Matadeon de los Oteros	Valencia
Veguellina de Cepeda (La)	Quintana del Castillo	Astorga
Veguellina de Fondo	San Cristobal de la Polantera	Bañeza
Veguellina del Bierzo	Paradaseca	Villafranca
Veguellina de Órbigo	Villarejo de Órbigo	Astorga
Veldedo	Pradorrey	Astorga
Velilla (La)	Riello	Murias
Velilla (La)	Valdesamario	Murias
Velilla de la Reina	Cimanes del Tejar	Leon
Velilla de la Tercia	Rodiezmo	Vecilla
Velilla de la Valduerna	Castrillo de la Valduerna	Bañeza
Velilla de los Oteros	Pajares de los Oteros	Valencia
Velilla de Valderaduey	Villazanzo de Valderaduey	Sahagun
Velilla de Valdoré	Villayandre	Riaño
Venéros	Boñar	Vecilla
Ventas de la Tuerta (Las)	Garrafe de Torío	Leon
Ventas de Mallo (Las)	Barrios de Luna	Murias
Ventosilla	Rodiezmo	Vecilla
Verdiago	Villayandre	Riaño
Viadangos de Árbas	Rodiezmo	Vecilla
Viariz	Corullon	Villafranca
Vid (La)	Pola de Gordon	Vecilla
Vidanes	Cistierna	Riaño
Viego	Reyero	Riaño
Viérdes	Oseja de Sajambre	Riaño
Viforcós	Rabanal del Camino	Astorga
Vilecha	Onzonilla	Leon
Vilela	Villafranca	Villafranca
Vilória de Bemibre	Castropodame	Ponferrada
Vilória de la Jurisdiccion	Onzonilla	Leon
Villabalter	San Andrés del Rabanedo	Leon
Villabandin	Murias de Paredes	Murias
Villablanca	Hospital de Órbigo	Astorga

Arciprestazgo.	Diócesis.	DIRECCION DE LA CORRESPONDENCIA.	TIENEN			
			Parroquia.....	Escuela.....	Carretera.....	Puesto de G. C.
Luna	Oviedo	Leon.—Láncara	1			
Valcarce	Lugo	Vega de Valcarce	1	2	1	1
Ribera de Urbia	Astorga	Puente de Domingo Florez	1			
»	»	Villamanin				
Lillo y Peñamian	Leon	La Robla.—Boñar	1	1		
Omaña	Astorga	Leon.—Murias	1			
Rueda de Arriba	Leon	La Robla	1	1		
Omaña	Oviedo	Leon.—Riello	1	1	1	
Curueño de Abajo	Leon	Leon.—Vegas del Condado	1	1		1
»	»	Trabadelo.—Barjas				
Las Matas	Leon	Santas Martas.—Matallana	1			
Cepeda	Astorga	Vega de Magaz	1			
»	»	Veguellina de Órbigo		1		
»	»	Villafranca				
Vega y Ribera	Astorga	Veguellina de Órbigo	1	2	1	1
Cepeda	Astorga	Astorga	1			
Carbajales	Oviedo	Leon.—Riello	1			
»	»	Leon.—Riello				
San Miguel del Camino	Leon	Villadangos del Páramo	1	1		
Argüellos	Leon	Villamanin	1			
Valduerna	Astorga	La Bañeza	1			
Oteros del Rey	Leon	Palanquinos	1			
Cea	Leon	Sahagun.—Villazanzo	1			
Valdeburon de Abajo	Leon	Sahagun.—Riaño	1			
Rueda de Arriba	Leon	La Robla.—Boñar	1			
»	»	Leon.—Garrafe				
»	»	Leon.—Barrios de Luna				
Gordon	Oviedo	Villamanin	1			
Valdeburon de Abajo	Leon	Sahagun.—Villayandre	1		1	
Gordon	Oviedo	Villamanin	1			
Villafranca	Astorga	Villafranca.—Corullon	1			
Torio	Leon	La Pola de Gordon	1	1	1	
Rivesla	Leon	Sahagun.—Cistierna	1	1		
Lillo y Peñamian	Leon	La Robla.—Boñar	1			
Valdeburon de Arriba	Leon	Sahagun.—Oseja de Sajambre	1			
Cepeda	Astorga	Astorga	1	1		
San Miguel del Camino	Leon	Torneros de la Jurisdiccion	1	1		
Villafranca	Astorga	Villafranca	1		1	
Boeza	Astorga	Bembibre	1			
Valdevimbre	Leon	Torneros de la Jurisdiccion	1		1	
San Miguel del Camino	Leon	Leon.—San Andrés del Rabanedo	1			
Omaña	Oviedo	Leon.—Murias	1			
»	»	Veguellina.—Hospital de Órbigo				



PUEBLOS Y ENTIDADES.	Ayuntamientos á que corresponden.	Partido judicial.
VILLABLINO .....	Villablino .....	Murias .....
Villabonillos .....	Pajares de los Oteros .....	Valencia.....
VILLABRAZ.....	Villabraz .....	Valencia.....
Villabuena.....	Villafranca del Bierzo.....	Villafranca.....
Villabúrbula.....	Villasabariego .....	Leon.....
Villacalabuey.....	Villamol .....	Sahagun .....
Villacalbiel.....	Villacé .....	Valencia.....
VILLACÉ.....	Villacé .....	Valencia.....
Villacedré.....	Santovenia de la Valdencina	Leon.....
Villaceid.....	Soto y Amio .....	Murias .....
Villacelama .....	Villanueva de las Manzanas	Valencia.....
Villaceran.....	Villaselan .....	Sahagun .....
Villacete.....	Valdefresno.....	Leon.....
Villacidayo.....	Gradefes .....	Leon.....
Villacil .....	Valdefresno.....	Leon.....
Villacintor .....	Villamizar .....	Sahagun .....
Villacontilde.....	Villasabariego .....	Leon.....
Villacorta .....	Valderrueda .....	Riaño.....
VILLADÁNGOS DEL PÁRAMO.....	Villadangos del Páramo.....	Leon.....
VILLADÉCANES .....	Villadecanes .....	Villafranca.....
Villa del Monte.....	Renedo de Valdetuejar.....	Riaño.....
VILLADEMOR DE LA VEGA .....	Villademor de la Vega.....	Valencia.....
Villadepalos .....	Carracedelo.....	Villafranca.....
Villadepan .....	Vegarienza .....	Murias .....
Villadesoto .....	Vega de Infanzones.....	Leon.....
Villadiego de Cea.....	Villazanzo de Valderaduey.	Sahagun .....
Villaestrigo .....	Zotes del Páramo .....	Bañeza.....
Villafalé .....	Villasabariego .....	Leon.....
Villafañe.....	Villasabariego .....	Leon.....
Villafeliz de Bábia.....	Majúa.....	Murias .....
Villafeliz de la Sobarriba.....	Valdefresno.....	Leon.....
VILLAFER.....	Villafer .....	Valencia.....
VILLAFRANCA DEL BIERZO.....	Villafranca del Bierzo.....	Villafranca.....
Villafrea .....	Boca de Huérgano.....	Riaño.....
Villafruela.....	Vegas del Condado.....	Leon.....
Villagallegos.....	Valdevimbre.....	Valencia.....
Villagarcía de la Vega.....	San Cristobal de la Polantera	Bañeza.....
VILLAGATON.....	Villagaton.....	Astorga .....
Villager.....	Villablino .....	Murias .....
Villagroy .....	Corullon .....	Villafranca.....
Villahibiera.....	Valdepolo .....	Sahagun .....
Villalboñe.....	Valdefresno.....	Leon.....
Villalebrin .....	Joara .....	Sahagun .....

Arciprestazgo.	Diócesis.	Direccion de la correspondencia.	TIENEN				
			Parroquia.....	Escuela.....	Carretera.....	Ferrocarril.....	Puesto de G. C.
»	»	Leon.—Villablino.....		2	1		1
»	»	Palanquinos.....					
Castilfalé.....	Leon.....	Palanquinos.—Fuentes de Carbajal.....	1	1			
Villafranca .....	Astorga.....	Villafranca .....	1	2			
Mansilla de las Mulas.....	Leon.....	Santas Martas.—Mansilla de las Mulas.....	1				
Cea .....	Leon.....	Sahagun.....	1	1			
Vega y Páramo.....	Leon.....	Leon.—Villamañan.....	1	1			
Vega y Páramo.....	Leon.....	Leon.—Villamañan.....	1	2			
San Miguel del Camino.....	Leon.....	Quintana de Raneros .....	1				
Carbajales.....	Oviedo.....	Leon.—La Magdalena.....	1				
Mansilla de las Mulas.....	Leon.....	Palanquinos.—Villanueva de las Manzanas.....	1				
Cea.....	Leon.....	Sahagun.—Villaselan .....	1				
La Sobarriba.....	Leon.....	Leon.—Valdefresno.....	1				
Rueda de Abajo.....	Leon.....	Leon.—Gradefes.....	1				
La Sobarriba.....	Leon.....	Leon.—Valdefresno .....	1				
Cea.....	Leon.....	El Burgorranero.....	1	1			
Mansilla de las Mulas.....	Leon.....	Santas Martas.....	1				
Almanza.....	Leon.....	Sahagun.—Valderrueda .....	1	1			
San Miguel del Camino.....	Leon.....	Villadangos del Páramo.....	1	1	1	1	1
Villafranca .....	Astorga.....	Cacabelos.....	1	1			
Almanza.....	Leon.....	Sahagun.—Valderrueda .....	1				
Vega y Toral.....	Oviedo.....	Leon.—Toral de los Guzmanes.....	1	2	1		
Bierzo .....	Astorga.....	Cacabelos.....	1	2			
Omaña.....	Oviedo.....	Leon.—Riello.....	1				
Valdevimbre.....	Leon.....	Torneros de la Jurisdiccion.....	1				
Cea.....	Leon.....	Sahagun.—Villazanzo .....	1				
Páramo y Vega.....	Astorga.....	La Bañeza .....	1	1			
Mansilla de las Mulas.....	Leon.....	Santas Martas.—Mansilla de las Mulas .....	1		1		
Mansilla de las Mulas.....	Leon.....	Leon.—Villarente.....	1	1			
Babia de Yuso.....	Oviedo.....	Leon.—La Majúa.....	1				
Curueño de Abajo.....	Leon.....	Leon.—Valdefresno .....	1				
Valencia de D. Juan.....	Oviedo.....	Palanquinos.—Fuentes de Carbajal.....	1	2			
Villafranca .....	Astorga.....	Villafranca .....	4	4	2	1	1
Valdeburon de Arriba.....	Leon.....	Sahagun.—Riaño .....	1				
Curueño de Abajo.....	Leon.....	Leon.—Vegas del Condado.....	1	1			
Vega y Páramo.....	Leon.....	Leon.—Villalobar.....	1				
Vega y Ribera .....	Astorga.....	Veguellina de Órbigo.....	1				
Cepeda.....	Astorga.....	Brañuelas.....	1	1			
»	»	Leon.—Villablino .....				2	
Villafranca.....	Astorga.....	Villafranca .....	1				
Rueda de Abajo.....	Leon.....	El Burgorranero .....	1				
La Sobarriba.....	Leon.....	Leon.—Valdefresno.....	1				
Sahagun .....	Leon.....	Sahagun.....	1				



PUEBLOS Y ENTIDADES.	Ayuntamientos á que corresponden.	Partido judicial.
Villalfeide.....	Matallana.....	Vecilla.....
Villalfeile.....	Balboa.....	Villafranca.....
Villalibre de la Jurisdiccion.....	Priaranza del Bierzo.....	Villafranca.....
Villalibre de Somoza.....	Lucillo.....	Astorga.....
Villalis.....	Villamontan de la Valduerna.....	Bañeza.....
Villalman.....	Joara.....	Sahagun.....
Villalobar.....	Ardon.....	Valencia.....
Villalquite.....	Valdepolo.....	Sahagun.....
VILLAMÁNDOS.....	Villamandos.....	Valencia.....
Villamanin.....	Rodiezmo.....	Vecilla.....
VILLAMAÑAN.....	Villamañan.....	Valencia.....
Villamarco.....	Santas Martas.....	Valencia.....
VILLAMARTIN DE DON SANCHO.....	Villamartin de Don Sancho.....	Sahagun.....
Villamartin de la Abadia.....	Carracedelo.....	Villafranca.....
Villamartin del Sil.....	Páramo del Sil.....	Ponferrada.....
Villamayor.....	Villadecanes.....	Villafranca.....
Villamayor del Condado.....	Vegas del Condado.....	Leon.....
Villameca.....	Quintana del Castillo.....	Astorga.....
Villamediana.....	San Cristobal de la Polantera.....	Bañeza.....
VILLAMEJIL.....	Villamejil.....	Astorga.....
VILLAMIZAR.....	Villamizar.....	Sahagun.....
VILLAMOL.....	Villamol.....	Sahagun.....
Villamondrin de Rueda.....	Valdepolo.....	Sahagun.....
VILLAMONTÁN DE LA VALDUERNA.....	Villamontan de la Valduerna.....	Bañeza.....
VILLAMORATIEL DE LAS MATAS.....	Villamoratiel de las Matas.....	Sahagun.....
Villamor de Laguna.....	Laguna de Negrillos.....	Bañeza.....
Villamor de Órbigo.....	Santa Marina del Rey.....	Astorga.....
Villamorisca.....	Vega de Almanza.....	Sahagun.....
Villamoros de las Regueras.....	Villaquilambre.....	Leon.....
Villamoros de Mansilla.....	Mansilla Mayor.....	Leon.....
Villamuñio.....	Burgorranero.....	Sahagun.....
Villanófar.....	Gradefes.....	Leon.....
Villanueva.....	Balboa.....	Villafranca.....
Villanueva de Carrizo.....	Carrizo.....	Astorga.....
Villanueva de Jamúz.....	Santa Elena de Jamúz.....	Bañeza.....
Villanueva del Árbol.....	Villaquilambre.....	Leon.....
VILLANUEVA DE LAS MANZANAS.....	Villanueva de las Manzanas.....	Valencia.....
Villanueva de la Tercia.....	Rodiezmo.....	Vecilla.....
Villanueva del Carnero.....	Santovenia de la Valdoncina.....	Leon.....
Villanueva del Condado.....	Vegas del Condado.....	Leon.....
Villanueva de Omaña.....	Murias de Paredes.....	Murias.....
Villanueva de Pontedo.....	Cármenes.....	Vecilla.....
Villanueva de Valdueza.....	San Esteban de Valdueza.....	Ponferrada.....

Arciprestazgo.	Diócesis.	Direccion de la correspondencia.	TIENEN				
			Parroquia.....	Escuela.....	Carretera.....	Ferrocarril.....	Puesto de G. C.
Torio.....	Leon.....	La Robla.—Matallana.....	1				
Valcarce.....	Lugo.....	Villafranca.....	1				
Ribera de Úrbia.....	Astorga.....	Ponferrada.....	1		1		
Somoza.....	Astorga.....	Astorga.—Lucillo.....	1	1			
Valduerna.....	Astorga.....	La Bañeza.....	1				
Sahagun.....	Leon.....	Sahagun.....	1				
Vega y Páramo.....	Leon.....	Leon.—Villalobar.....	1	1			
Mansilla de las Mulas.....	Leon.....	El Burgorranero.....	1				
Vega y Toral.....	Oviedo.....	Leon.—Toral de los Guzmanes.....	1	2	1		
Argüellos.....	Leon.....	Villamanin.....	1		1	1	
Vega y Páramo.....	Leon.....	Leon.—Villamañan.....	1	2	2		1
Las Matas.....	Leon.....	Santas Martas.—Matallana.....	1	1			
Cea.....	Leon.....	Sahagun.....	1	1			
Villafranca.....	Astorga.....	Cacabelos.....	1	1			
Ribas del Sil.....	Astorga.....	Bembibre.....	1				
».....	».....	Cacabelos.....	1				
Curueño de Abajo.....	Leon.....	Leon.—Vegas del Condado.....	1				
Cepeda.....	Astorga.....	Vega de Magaz.....	1				
».....	».....	Veguellina de Órbigo.....	1				
Cepeda.....	Astorga.....	Vega de Magaz.....	1	1			
Cea.....	Leon.....	El Burgorranero.....	1	1			
Cea.....	Leon.....	Sahagun.....	1	1			
Mansilla de las Mulas.....	Leon.....	El Burgorranero.....	1				
Valduerna.....	Astorga.....	La Bañeza.....	1	1			
Las Matas.....	Leon.....	Santas Martas.—Matallana.....	1	1			
Páramo y Vega.....	Astorga.....	Leon.—Toral de los Guzmanes.....	1				
Órbigo.....	Astorga.....	Veguellina.—Llamas.....	1				
Almanza.....	Leon.....	Sahagun.—Vega de Almanza.....	1				
Navatejera.....	Leon.....	Leon.—Burgorranero.....	1				
Mansilla de las Mulas.....	Leon.....	Santas Martas.—Mansilla.....	1		1		
Las Matas.....	Leon.....	El Burgorranero.....	1	1			
Rueda de Abajo.....	Leon.....	Leon.—Gradefes.....	1				
».....	».....	Villafranca.—Vega de Valcarce.....	1				
Órbigo.....	Astorga.....	Veguellina de Órbigo.....	1		1		
Páramo y Vega.....	Astorga.....	La Bañeza.....	1	1			
Navatejera.....	Leon.....	Leon.—Villaquilambre.....	1				
Oteros del Rey.....	Leon.....	Palanquinos.....	1	1			
Gordon.....	Oviedo.....	Villamanin.....	1		1		
San Miguel del Camino.....	Leon.....	Quintana de Raneros.....	1				
Curueño de Abajo.....	Leon.....	Leon.—Vegas del Condado.....	1	1			
Omaña.....	Oviedo.....	Leon.—Murias de Paredes.....	1	1	1		
Argüellos.....	Leon.....	Villamanin.....	1	1			
Ribera de Urbia.....	Astorga.....	Ponferrada.....	1	1			



PUEBLOS Y ENTIDADES.	Ayuntamientos á que corresponden.	Partido judicial.
Villaobispo de las Regueras	Villaquilambre	Leon
Villaobispo de Otero	Otero de Escarpizo	Astorga
VILLAORNATE	Villaornate	Valencia
Villapadierna	Cubillas de Rueda	Sahagun
Villapeceñil	Villamol	Sahagun
Villapodambre	Soto y Amio	Murias
VILLAQUEJIDA	Villaquejida	Valencia
VILLAQUILAMBRE	Villaquilambre	Leon
Villar	Villagaton	Astorga
Villarbon	Candin	Villafranca
Villar de Acero	Paradaseca	Villafranca
Villar de Ciervos	Santa Colomba de Somoza	Astorga
Villar de Corrales	Barjas	Villafranca
Villar de Golfer	Priaranza de la Valduerna	Astorga
Villar de las Traviesas	Toreno	Ponferrada
Villar del Monte	Truchas	Astorga
Villar de los Barrios	Barrios de Salas	Ponferrada
Villar del Puerto	Vegacervera	Vecilla
Villar del Yermo	Bercianos del Páramo	Bañeza
Villar de Mazarife	Chozas de Abajo	Leon
Villar de Omaña	Vegarienza	Murias
Villar de Otero	Vega de Espinareda	Villafranca
Villar de Santiago	Villablino	Murias
VILLAREJO DE ÓRBIGO	Villarejo de Órbigo	Astorga
Villarente	Villasabariego	Leon
VILLÁRES DE ÓRBIGO	Villares de Órbigo	Astorga
Villargusan	Majúa	Murias
Villarino de Cabrera	Truchas	Astorga
Villarino de Escóbio	Palacios del Sil	Murias
Villarino de Riello	Riello	Murias
Villariños	Balboa	Villafranca
Villarmarín	Balboa	Villafranca
Villarmeriel	Quintana del Castillo	Astorga
Villarmun	Gradefes	Leon
Villarnera	Riego de la Vega	Bañeza
Villarrabines	Villamandos	Valencia
Villarrando	Lago de Carucedo	Ponferrada
Villarrasil	Valdepiélagos	Vecilla
Villarratel	Gradefes	Leon
Villarrin del Páramo	Urdiales del Páramo	Bañeza
Villarroaño	Villaturiel	Leon
Villarodrigo de las Regueras	Villaquilambre	Leon
Villarodrigo de Ordás	Santa María de Ordás	Murias

Arciprestazgo.	Diócesis.	Direccion de la correspondencia.	TIENEN				
			Parroquia.....	Escuela.....	Carretera.....	Ferrocarril.....	Puesto de G. C.
Navatejera	Leon	Leon	1				
"	"	Astorga	1	1			
Valencia de D. Juan	Oviedo	Palanquinos	1	1			
Rivesla	Leon	El Burgorranero	1		1		
Sahagun	Leon	Sahagun.—Villamol	1				
Ordás	Oviedo	Leon.—La Magdalena	1	2	1		
Vega y Toral	Oviedo	Leon.—Villaquejida	1	1			
Navatejera	Leon	Leon.—Villaquilambre	1				
"	"	Brañuelas	1				
Ribas del Sil	Astorga	Villafranca.—Vega de Espinareda	1				
Villafranca	Astorga	Villafranca.—Paradaseca	1	1			
Somoza	Astorga	Astorga	1				
Valcarce	Lugo	Trabadelo.—Barjas	1				
Valduerna	Astorga	Astorga	1				
Boeza	Astorga	Bembibre	1				
Cabrera Alta	Astorga	La Bañeza.—Castrocontrigo	1				
Ribera de Úrbia	Astorga	Ponferrada.—Barrios de Salas	1				
Torio	Leon	La Robla	1				
Vega y Páramo	Leon	Leon.—Villalobar	1	1			
San Miguel del Camino	Leon	Leon.—Villadangos del Páramo	1				
Omaña	Astorga	Leon.—Riello	1				
Ribas del Sil	Astorga	Villafranca.—Vega de Espinareda	1	1	1		
Laceana	Oviedo	Leon.—Villablino	1	2			
Vega y Ribera	Astorga	Veguellina de Órbigo	1			1	
Mansilla de las Mulas	Leon	Leon.—Villarente	1			2	
Órbigo	Astorga	Veguellina de Órbigo	1				
Babia de Yuso	Oviedo	Leon.—La Majúa	1				
Cabrera Alta	Astorga	La Bañeza.—Castrocontrigo	1			1	
Laceana	Oviedo	Bembibre	1				
"	"	Leon.—Riello					
"	"	Vega de Valcarce					
"	"	Vega de Valcarce					
Cepeda	Astorga	Vega de Magaz	1				
Mansilla de las Mulas	Leon	Leon.—Gradefes	1				
Vega y Ribera	Astorga	La Bañeza.—Riego de la Vega	1				
Vega de Toral	Oviedo	Leon.—Toral de los Guzmanes	1				
"	"	Puente de Domingo Florez	1				
Curueño de Arriba	Leon	La Robla	1				
Rueda de Abajo	Leon	Leon.—Gradefes	1				
Vega y Páramo	Leon	La Bañeza	1				
La Sobarriba	Leon	Leon.—Villarente	1	1			
Navatejera	Leon	Leon.—Villaquilambre	1	1			
Ordás	Oviedo	Leon.—Otero de las Dueñas	1	1			



PUEBLOS Y ENTIDADES.	Ayuntamientos á que corresponden.	Partido judicial.	Arciprestazgo.	Diócesis.	DIRECCION DE LA CORRESPONDENCIA.	TIENEN				
						Parroquia.....	Escuela.....	Carretera.....	Ferrocarril.....	Puesto de G. C.
Villarroquel.....	Cimanes del Tejar.....	Leon.....	Ordás.....	Oviedo.....	Villadangos del Páramo.....	1		1		
Villarrubin.....	Oéncia.....	Villafranca.....	Courel.....	Lugo.....	Villafranca.—Oencia.....	1	2			
VILLASABARIEGO	Villasabariego.....	Leon.....	Mansilla de las Mulas.....	Leon.....	Santas Martas.—Mansilla de las Mulas.....	1	1	1		
Villaseca de Lacedana.....	Villablino.....	Murias.....	Lacedana.....	Oviedo.....	Leon.—Villablino.....	1				
Villaseca de la Sobarriba.....	Valdefresno.....	Leon.....	La Sobarriba.....	Leon.....	Leon.—Valdefresno.....	1				
Villasecino.....	Majúa.....	Murias.....	Babia de Yuso.....	Oviedo.....	Leon.—La Majúa.....	1				
VILLASELAN	Villaselan.....	Sahagun.....	Cea.....	Leon.....	Sahagun.—Villaselan.....	1	1			
Villasimpliz.....	Pola de Gordon.....	Vecilla.....	Gordon.....	Oviedo.....	La Pola de Gordon.....	1		1		
Villasinde.....	Vega de Valcarce.....	Villafranca.....	Valcarce.....	Lugo.....	Vega de Valcarce.....	1				
Villasinta.....	Villaquilambre.....	Leon.....	Navatejera.....	Leon.....	Leon.—Villaquilambre.....	1	1			
Villasumil.....	Candin.....	Villafranca.....	Ribas del Sil.....	Astorga.....	Villafranca.—Vega de Espinareda.....	1				
VILLATURIEL	Villaturiel.....	Leon.....	La Sobarriba.....	Leon.....	Leon.—Villarente.....	1	1			
Villavante.....	Santa Marina del Rey.....	Astorga.....	Órbigo.....	Astorga.....	Veguellina.—Llamas.....	1				
Villavelasco de Valderaduey.....	Villazanzo de Valderaduey.....	Sahagun.....	Cea.....	Leon.....	Sahagun.—Villazanzo.....	1	1			
Villavente.....	Valdefresno.....	Leon.....	La Sobarriba.....	Leon.....	Leon.—Valdefresno.....	1	1			
Villaverde de Abajo.....	Garrafe de Torio.....	Leon.....	Navatejera.....	Leon.....	Leon.—Garrafe.....	1				
VILLAVERDE DE ARCAÏOS	Villaverde de Arcayos.....	Sahagun.....	Cea.....	Leon.....	Sahagun.—Villaverde de Arcayos.....	1	1			
Villaverde de Arriba.....	Garrafe de Torio.....	Leon.....	Navatejera.....	Leon.....	Leon.—Garrafe.....	1	1			
Villaverde de la Abadía.....	Carracedelo.....	Villafranca.....	Bierzo.....	Astorga.....	Cacabelos.....	1	1			
Villaverde de la Cuerna.....	Valdelugueros.....	Vecilla.....	Argüellos.....	Leon.....	La Robla.—Valdelugueros.....	1				
Villaverde de los Cestos.....	Castropodame.....	Ponferrada.....	Boeza.....	Astorga.....	Bembibre.....	1				
Villaverde de Omaña.....	Vegarienza.....	Murias.....	Omaña.....	Astorga.....	Leon.—Riello.....	1				
Villaverde de Sandoval.....	Mansilla Mayor.....	Leon.....	Mansilla de las Mulas.....	Leon.....	Santas Martas.....	1				
Villaverde la Chiquita.....	Valdepolo.....	Sahagun.....	Rueda de Abajo.....	Leon.....	El Burgorranero.....	1				
Villaviciosa de la Ribera.....	Llamas de la Ribera.....	Astorga.....	Órbigo.....	Astorga.....	Veguellina.—Llamas.....	1	1			
Villaviciosa de Perros.....	Folgoso de la Ribera.....	Ponferrada.....	Boeza.....	Astorga.....	Bembibre.....	1				
Villavidel.....	Campo de Villavidel.....	Valencia.....	Oteros del Rey.....	Leon.....	Palanquinos.....	1				
Villavieja.....	Priaranza del Bierzo.....	Ponferrada.....	Ribera de Úrbia.....	Astorga.....	Ponferrada.—Priaranza del Bierzo.....	1				
VILLAYANDRE	Villayandre.....	Riaño.....	Valdeburon de Abajo.....	Santiago.....	Sahagun.—Villayandre.....	1	1			
Villayuste.....	Soto y Amio.....	Murias.....	Carbajales.....	Oviedo.....	Leon.—La Magdalena.....	1				
VILLAZALA	Villazala.....	Bañeza.....	Páramo.....	Astorga.....	La Bañeza.....	1	1			
Villazan.....	Joara.....	Sahagun.....	»	»	Sahagun.—Villazanzo.....	1	1			
VILLAZANZO DE VALDERADUEY	Villazanzo de Valderaduey.....	Sahagun.....	Cea.....	Leon.....	Sahagun.—Villazanzo.....	1	1			
Villeza.....	Vallecillo.....	Sahagun.....	Las Matas.....	Leon.....	El Burgorranero.....	1				
Villibañe.....	Valdevimbre.....	Valencia.....	Vega y Páramo.....	Leon.....	Leon.—Villalobar.....	1	1			
Villiguer.....	Villasabariego.....	Leon.....	Mansilla de las Mulas.....	Leon.....	Santas Martas.—Mansilla de las Mulas.....	1				
Villimer.....	Villasabariego.....	Leon.....	Curueño de Abajo.....	Leon.....	Santas Martas.—Mansilla.....	1				
Villómar.....	Mansilla de las Mulas.....	Leon.....	Mansilla de las Mulas.....	Leon.....	Santas Martas.—Mansilla.....	1				
Villoria de Órbigo.....	Villarejo de Órbigo.....	Astorga.....	Vega y Ribera.....	Astorga.....	Veguellina de Órbigo.....	1	2			
Viñales.....	Bembibre.....	Ponferrada.....	Boeza.....	Astorga.....	Bembibre.....	1	1			
Viñayo.....	Carrocera.....	Leon.....	Ordás.....	Oviedo.....	Leon.—Otero de las Dueñas.....	1				
Virgen del Camino (La).....	Valverde del Camino.....	Leon.....	»	»	Quintana de Raneros.....	1		1		
Vivero.....	Murias de Paredes.....	Murias.....	Omaña.....	Oviedo.....	Leon.—Murias de Paredes.....	1				



PUEBLOS Y ENTIDADES.	Ayuntamientos á que corresponden.	Partido judicial.
Vizana (La) .....	Alija de los Melones.....	Bañeza.....
Voces .....	Priaranza del Bierzo.....	Ponferrada .....
Vozmediano.....	Boñar.....	Vecilla.....
Voznuevo.....	Boñar.....	Vecilla.....
<b>Y</b>		
Yebra .....	Benuza .....	Ponferrada .....
Yéres.....	Puente de Domingo Florez.....	Ponferrada .....
Yugueros .....	Ercina .....	Vecilla.....
<b>Z</b>		
Zacos.....	Magaz.....	Astorga.....
Zalamillas.....	Matanza.....	Valencia.....
Zambroncinos.....	Zotes del Páramo.....	Bañeza.....
ZÓTES DEL PÁRAMO.....	Zotes del Páramo.....	Bañeza.....
Zuáres del Páramo .....	Bercianos del Páramo.....	Bañeza.....

Arciprestazgo.	Diócesis.	Direccion de la correspondencia.	TIENEN				
			Parroquia.....	Escuela.....	Carretera.....	Ferro-carril.....	Puesto de G. C.
»	»	La Bañeza .....					
Ribera de Úrbia .....	Astorga.....	Ponferrada.—Priaranza del Bierzo.....	1				
Rueda de Arriba .....	Leon.....	La Robla.—Boñar.....	1				
Rueda de Arriba.....	Leon.....	La Robla.—Boñar.....	1				
Cabrera Baja.....	Astorga.....	Puente de Domingo Florez.....	1				
Ribera de Urbia.....	Astorga.....	Puente de Domingo Florez.....	1				
Rivesla .....	Leon.....	La Robla.—La Ercina .....	1				
Cepeda.....	Astorga.....	Vega de Magaz.....	1				
Castilfalé.....	Leon.....	Palanquinos.....	1		1		
Páramo y Vega .....	Astorga.....	La Bañeza .....	1				
Páramo y Vega .....	Astorga.....	La Bañeza .....	1	2			
Vega y Páramo .....	Leon.....	La Bañeza .....	1	1			









## OTRAS NOTICIAS.

### DEMARCACION MILITAR.

Corresponde la provincia al distrito Militar, ó Capitanía general de Valladolid, y la autoridad de aquél está representada en ésta por un Gobernador de la clase de Oficiales Generales.

Está dividida en tres grandes zonas ó regiones mandadas por Coroneles, bajo las órdenes del Gobernador militar; son las siguientes:

#### ZONA MILITAR DE LEON, NÚMERO 110.

Comprende los partidos judiciales de *Leon, Vecilla (La), Sahagun y Riaño*. (Tiene tambien al de Frechilla, provincia de Palencia).

#### ZONA MILITAR DE ASTORGA, NÚMERO 111.

Comprende los partidos judiciales de *Astorga, Valencia de Don Juan y Bañeza (La)*.

#### ZONA MILITAR DE VILLAFRANCA, NÚMERO 112.

Comprende los partidos judiciales de *Villafranca, Múrias de Parédes y Ponferrada*.

### SEGURIDAD Y ÓRDEN PÚBLICO.

Está confiada esta importante mision al benemérito Cuerpo de la Guardia civil, que forma una *Comandancia de provincia*, correspondiente al 10.º Tercio, mandada por un Comandante, primer Jefe, dos Capitanes y cinco subalternos, que tienen á sus órdenes una fuerza de 206 hombres, 168 del arma de infantería y 38 de la de caballería, distribuidos en 31 puestos situados en los puntos siguientes:

**Línea de Leon;** al mando de un subalterno con residencia en Leon. Comprende los puestos de *Leon*, 34 Guardias, 28 de infantería y 6 de caballería. *Sahagun*, 7 de caballería. *Vegas del Condado*, 5 de infantería. *Mansilla de las Mulas*, 6 de caballería; y *Burgorranero*, 5 de infantería.— En total: 5 puestos con 38 Guardias de infantería y 19 de caballería.

**Línea de La Pola de Gordon;** al mando de un subalterno con residencia en La Pola de Gordon; comprende los puestos de *Pola de Gordon*, 6 Guardias; *Busdongo*, 6; *Múrias de Parédes*, 5; *Riello*, 5; *La Robla*, 6; *Villablino*, 5.—En total: 6 puestos con 33 Guardias, todos de infantería.

**Línea de Ponferrada;** al mando de un subalterno con residencia en Ponferrada; comprende los puestos de *Ponferrada*, 6 Guardias; *Villafranca*, 6; *Puente de Domingo Flórez*, 6; *Vega de Valcarce*, 6; *Bembibre*, 6, y *Toral de los Vados*, 6.—En suma: 6 puestos con 36 Guardias, todos de infantería.

**Línea de La Bañeza;** al mando de un subalterno con residencia en La Bañeza; comprende los puestos de *Bañeza*, 7 Guardias de caballería; *Astorga*, 7 de infantería; *Quintanilla de Somoza*, 5; *Brañuelas*, 5; *Benavides*, 5; *Villadángos del Páramo*, 5.—En junto: 6 puestos con 7 Guardias de caballería y 27 de infantería.

**Línea de Villamañan;** al mando de un subalterno con residencia en Villamañan; comprende los puestos de *Villamañan*, 6 Guardias de caballería; *Valverde-Enrique*, 5 de infantería; *Val-*



déras, 6 de caballería; *San Adrian del Valle*, 6 de infantería: que suman: 4 puestos con 12 Guardias de caballería y 11 de infantería.

**Línea de Almanza;** al mando de un subalterno con residencia en Almanza; comprende los puestos de *Almanza*, 6 Guardias; *Riaño*, 6; *Boñar*, 6; *Valmartino*, 5.—En total: 4 puestos con 23 Guardias, todos de infantería.

El Comandante de la provincia, primer Jefe, que ejerce la inspeccion de toda la fuerza y un Capitan con el carácter de segundo, residen en la capital, y el otro Capitan que manda la 3.<sup>a</sup> Compañía tiene su residencia en Astorga.

Hay además en la capital de la provincia 2 Inspectores y 12 individuos del Cuerpo de Orden público, dependientes directamente del Gobierno de provincia.

## COMUNICACIONES.

### TELÉGRAFOS.

Existen abiertas al servicio público las estaciones siguientes:

Por cuenta del Estado: *Leon*, con servicio permanente y *enlace con la del Ferro-carril*, con servicio de dia completo; *Astorga*, servicio permanente y *enlace con la del Ferro-carril*, servicio limitado; *Bañeza*, *Ponferrada* y *Sahagun*, con servicio limitado, y *Villafranca del Bierzo*, con servicio de dia completo. Hay además las que los Ferro-carriles tienen para su servicio particular.

Por cuenta de la provincia ó de los municipios no existe ninguna.

### FERRO-CARRILES.

#### LÍNEAS DE ASTÚRIAS, GALICIA Y LEON.

Miden en junto dentro de la provincia un recorrido de 273 kilómetros próximamente en esta forma:

**Trayecto de Palencia á Leon;** 67 kilómetros con las estaciones de *Grajal de Campos*, *Sahagun*, *Calzada del Coto* (apeadero), *Burgorranero (El)*, *Santas Mártas*, *Palanquinos*, *Tornéros de la Jurisdiccion* (apeadero), *Leon*.

**De Leon á la Coruña;** 143 kilómetros tambien dentro de la provincia y las estaciones de *Leon*, *Quintana de Raneros*, *Villadángos del Páramo*, *Veguellina de Órbigo*, *Astorga*, *Vega de Magaz*, *Brañuélas*, *Granja de San Vicente*, *Torre de Santa Marina*, *Bembibre*, *San Miguel de las Duéñas*, *Ponferrada*, *Toral de los Vados*. Hay además un ramal desde este último punto á *Villafranca del Bierzo*, que mide 10 kilómetros que se recorren en 20 minutos.

**De Leon á Gijon;** 53 kilómetros en la provincia con las estaciones de *Leon*, *Santibáñez y Campo*, *Robla (La)*, *Pola de Gordon (La)*, *Ciñera* (cargadero), *Villamanin*, *Busdongo*.

La velocidad media de los trenes-correos en marcha es: en el trayecto de Palencia á Leon de 39 kilómetros por hora; en el de Leon á Ponferrada 34'8; en el de Leon á Busdongo 29'2; en toda la línea (Palencia á la Coruña) 35'3. Leon á Gijon 24'6.

Las máximas se llevan; en la línea de Palencia á Coruña, entre Grijota y Parédes (provincia de Palencia) 50; y en la de Leon á Gijon, entre Leon y Santibáñez (Leon), Lugónes y Lugo y Serin y Gijon (Oviedo) que recorre 40.

Se tarda en hacer el recorrido, incluso el tiempo invertido en las paradas: de Leon á Palencia (122'2 k.) 3h 56m, á Ponferrada (128'5 k.) 4h 8m, á Villafranca (153'2 k.) 5h 25m, á Monforte (238'7 k.) 7h 59m, á Lugo (309'7 k.) 10h 56m, á Coruña (424'7 k.) 14h 50m, á Busdongo (53'1 k.) 2h 3m, á Oviedo (138'9 k.) 6h 43m, á Gijon (170'7 k.) 8h 10m.

Si estos recorridos se cuentan en sentido inverso, las velocidades y los tiempos difieren aunque no muy sensiblemente de los que se dejan apreciados.



## CARRETERAS.

### Á CARGO DEL ESTADO.

#### DE 1.<sup>er</sup> ORDEN.

**La de Madrid á la Coruña**, que mide dentro de la provincia una longitud de 161 kilómetros y toca en los pueblos siguientes, ó pasa á menos de un kilómetro de distancia de ellos: Pozuelo del Páramo (800 metros), Valcabado del Páramo, Cebreños del Rio, San Martin de Torres, Bañeza, San Mamet, Palacios de la Valduerna, Toral de Fondo, Riego de la Vega (500 m.), Nistal (300 m.), Astorga, Valdeviejas (900 m.), Pradorrey, Combárros, Brimeda (500 m.), Rodrigatos de la Obispalía, Manzanal del Puerto, Torre de Santa Marina, Bembibre, San Roman de Bembibre, Ponferrada, Fuentesnuevas (600 m.), Camponaraya, Cacabélos, Priéros, Valtuille de Abajo (800 m.), Villafranca, Pereje, Trabadelo, Portela de Valcarce, Ambasmestas, Vega de Valcarce, Ruitelán, Herrerías (Las) (100 m.), Castro (El).

**La de Adanero á Gijon** 112 kilómetros y los pueblos de Izágre (200 m.), Albíres, Valverde-Enrique (200), Matallana de Valmadrigal, Santas Martas, Luéngos (300), Mansilla de las Múlas, Villafalé (260), Villasabariego (300), Villamóros de Mansilla, Villarente, San Felismo (950), Arcahueja, Puente del Castro, Leon, Cabanillas de la Jurisdiccion (200), Cascántes (300), Robla (La), Alcedo, Llanos de Alba (200), Peredilla, Nocado de Gordon (100), Huérgas de Gordon, Pola de Gordon (La), Vega de Gordon, Santa Lucía de Gordon (450), Vid (La), Villasimpliz, Villaminin, Villanueva de la Tércia, Millaró (400), Camplongo (150), Busdongo, Árbas del Puerto.

#### DE 2.<sup>o</sup> ORDEN.

**La de Villacastín á Vigo á Leon**, por Benavente, con 58 kilómetros y los pueblos de Leon, Armúnia (800 m.), Trobajo del Cerecedo (400), Onzonilla, Vitoria de la Jurisdiccion (500), Cembrános, Benamariél, Villamañán, Villademor de la Vega (200), Toral de los Guzmánes, Algadefe (800), Villamándos, Villaquejida, Matilla de la Vega.

**La de Leon á Astorga**, 46 kilómetros, por Leon, Trobajo del Camino, Virgen del Camino, Valverde del Camino, San Miguel del Camino, Villadángos del Páramo, San Martin del Camino, Hospital de Órbigo, San Justo de la Vega, Astorga.

**La de Ponferrada á Orense**, por Puebla de Tríves 33 kilómetros. Ponferrada, Villalibre de la Jurisdiccion, Priaranza del Bierzo, Santalla, Rioferréiros, San Juan de Paluézas (900), Carucedo, Sálas de la Ribera.

**La de Ponferrada á La Espina**, por Leitariegos y Cangas de Tineo, 75 kilómetros, de los cuales 50 próximamente están en construccion; construido de Ponferrada á Toreno. Ponferrada, Columbriános, San Andrés de Montejos (600), Cubillos (970), Cabañas de la Dornilla (300), Valdelaloba (800), Toreno, Matarrosa, Peñadrada (300), Palacios del Sil, Cuevas del Sil, Mataotero, Villarino de Escóbio (300), Villager (150), Caboálles de Abajo.

**La de Mayorga á Sahagun**, por Melgar, 11 kilómetros, en proyecto aprobado: Galleguillos de Campos (300), San Pedro de las Duéñas (150), Sahagun.

#### DE 3.<sup>er</sup> ORDEN.

**La de Sahagun á Las Arriendas**, 121 kilómetros en estudio, en proyecto aprobado, en construccion y parte construido. Villapeceñil, Coto de Triános (200), Cέα (300), Bustillo de Cέα (900), Castroáñe, Almanza, Mondregánes, Riba (La), Valmartino (300), Cistierna, Aleje, Verdiano, Valdoré (100), Crémenes, Sálas (Las), Riaño, Puerta (La), Éscaro, Vegacerneja, Oseja de Sajambre, Ribota.

**La de Mayorga á Villamañan**, 31 kilómetros. Matanza, Zalamillas, Valencia de Don Juan, Villamañan.



**La de Villanueva del Campo á Palanquinos**, por Valencia de Don Juan, 50 kilómetros. Valdéras, Fuentes de Carbajal, Valencia de Don Juan, Cubillas de los Oteros (500), Gigosos de los Oteros, Jabáres (800), Palanquinos (700).

**La de Rionegro á la de Leon á Caboalles**, por La Bañeza, 61 kilómetros, parte en estudio, en construccion y el trozo de La Bañeza á Puente de Órbigo construido. Nogaréjas, Piniella, Herreros de Jamúz, La Bañeza, Requejo de la Vega (800), Matilla de la Vega (900), San Roman el Antiguo (Ex-priorato), Veguellina de Órbigo, Puente de Órbigo (500), Hospital de Órbigo, San Feliz de Órbigo, Gualtáres, Benavides, Palazuelo de Órbigo, Túrcia, Armellada, Huerga del Rio (800), Milla del Rio, Carrizo, Villanueva, Cimánes del Tejar, Azadon, Secarejo, Villarroquel, Espinosa de la Ribera, Rioseco de Tápia, Tápia de la Ribera, La Magdalena (500).

**La de Villafranca del Bierzo al Ferro-carril**, 9 kilómetros. Villafranca, Vilela (800), Parandónes, Toral de los Vados.

**La de Leon á Caboalles por Múrias de Parédes**, 91 kilómetros, en su mayor parte construidos, así como el puente de La Magdalena, y el resto en construccion. Leon, Lorenzana, Camposagrado, Otero de las Dueñas, La Magdalena, Canáles, Quintanilla de Bóbia, Soto y Amío (100), Oterico, Céide y Los Órrios (80), Riello, Guisatecha, Castrillo de la Ribera, Vegarienza, Omañon, Villanueva de Omaña, Senra, Múrias de Parédes (500), Los Bayos (200), Villarquemado ó Villar de Santiago, Rioscuro, Villablino, San Miguel de Lacedana, Villager.

Hay además en estudio las siguientes: **de la carretera de Leon á Caboalles á Belmonte**, 48 kilómetros; **de La Magdalena á la de Palencia á Tinamayor** por La Robla, Vecilla y Guardo, 67 kilómetros; **de Valdéras á la de Adanero á Gijon**, 7 kilómetros; **de la Alcantarilla de Alberite al puente de Mayorga**, por Gordoncillo, 9 kilómetros.

Sin estudiar: **de Leon á Campo de Caso** por La Vecilla y Tarna, 89 kilómetros; **de Villapadierna á Mansilla de las Múlas**, 36 kilómetros; **de Villamañan á Cebrónes del Rio**, 20 kilómetros; **de Trúbia á la de Leon á Caboalles á Belmonte**, por Proaza y Quirós, 13 kilómetros; **de Villalon de Campo á Albiros**, por Villanueva de la Condesa, Bustillo, Gordaliza de la Loma, Cabezo de Valderaduey y Saelices de Mayorga, 7 kilómetros; **de Bembibre á Torreno**, por San Román de la Vega y Santa Marina del Sil, 15 kilómetros; **de Saldaña á Riaño**, por Guardo, 19 kilómetros; **de Astorga á Ponferrada**, por Castrillo de los Polvazáres, Santa Colomba de Somoza, Rabanal del Camino y Molinaseca, 45 kilómetros; **de Astorga á la Puebla de Sanabria**, por Santiago Millas, 50 kilómetros; **de Boñar á Campo de Caso**, por Cerecedo, Valdecastillo, Campillo, Vegamian, Útrero, Armada, Camposolillo, Lillo y Cofiñal, 29 kilómetros; **de Villamañan á Hospital de Órbigo**, por Berciános del Páramo, San Pedro Berciános, Bustillo del Páramo y Villavante, 30 kilómetros; **de Valdéras á Villafrechós**, por Castroverde, 6 kilómetros; y **de Sahagun á Saldaña**, 12 kilómetros.

Todas incluidas en el plan general de las del Estado, encontrándose en 1.º de Agosto de 1883 en el estado que queda expresado, que es en

### RESÚMEN.

	Kilómetros.
Construidos y en explotacion.....	626
En construccion.....	121
En construccion paralizada.....	1
En proyecto aprobado.....	49
En estudio.....	195
Sin estudiar.....	371
TOTAL.....	1.363

Con un presupuesto de 2.396.000 pesetas para las obras en construccion paralizada y en proyecto aprobado.



Ocupa esta provincia por este ramo entre las demás de España, hecha excepción de las Vascongadas y Navarra, por orden de mas á menos: por su extension superficial el 6.º lugar; por los kilómetros que comprende el plan general de carreteras el 9.º y por los kilómetros construidos tambien el 9.º; por los en construccion y los en proyecto aprobado el 17; por los en estudio el 19, y por los sin estudiar el 6.º En razon á su presupuesto ocupa el 7.º lugar.

### Á CARGO DE LA PROVINCIA.

La de **Leon á Boñar**, por Vegas del Condado, que mide una longitud de 40 kilómetros. La de **Riaño á Almanza**, por Valderrueda, 31 k. La de **Truébano al puerto de Somiedo**, por Riologo y Carrasconte, 32 k. La de **Astorga á Castrocontrigo**, por Castrillo de la Valduerna, 36 k. La de **Toreno á la estacion de San Miguel de las Dueñas**, 20 k. La de **Toral de los Vados al puerto de Leitariégos**, por Vega de Espinareda, 40 k. La de **Villamañan á Villadángos**, por Villagallegos, 28 k. La de **Bañeza á la de Leon á Zamora**, por Valdevimbre, 26 k. La de **Almanza á la de Guardo**, por Valcuende, 25 k. La de **Riaño á la de Guardo**, por Siero y Besande, 20 k. La de **Pardavé al puerto de Piedrafitá**, por Cármenes, 30 k. La de **Rioscuro al puerto de Somiedo**, por Vega de Bábía, 11 k. La de **San Justo de la Vega á Riello**, por el rio Tuerto, 31 k. La de **Ponferrada á la Puebla de Sanabria**, por San Adrian de Valdueza y Odollo, 38 k. La de **Villafranca al Barco de Valdeórras**, por Portela de Aguiar, 18 k. La de **Valencia de D. Juan á Matallana**, por Valdesáz, 17 k. La de **Castrillo de la Valduerna á la de Coruña**, por el rio Duerna, 16 k. La de **Céa á Matallana**, por la estacion del Ferro-carril en El Burgo, 31 k. La de **Vegamian á la carretera de Sahagun á Rivadesella**, por Balbuena de Roblo y Las Salas, 24 k. La de **La Vecilla al puerto de Vegarada**, por Tolibia de Abajo, 26 k. La de **Riello á la de Bionegro á La Magdalena**, por San Martin de la Falamosa, 27 k. La de **Astorga á Ponferrada**, por Santa Colomba de Somoza y Manjarin, 48 k. La de **Las Ventas de Albáres**, en la carretera de la Coruña, á **Múrias de Parédes** por el rio Boeza, 34 k. La de **Toral de los Vados al limite de la provincia**, por el rio Selmo, 25 k. La de **Valdéras á Pozuelo del Páramo**, por Villaquejida, 28 k. La de **Almanza á Grajal de Campos**, por la márgen del rio Valderaduey, 42 k. La de **Riaño al puerto de San Glório**, por Boca de Huérgano, 29 k. La de **Villamanin á Luguéros**, por Fontun y Cármenes, 24 k. La de **Tornéros de la Valderia á Puente de Domingo Flórez**, por Trúchas, Odollo y márgen del rio Cabrera, 70 k. La de **Vega de Espinareda al limite de la provincia**, por Candin, 20 k. La de **Fuentes de Carbajal á Valverde-Enrique**, por Matanza, 18 k. La de **Riaño al puerto de Tarna**, por Buron y Acebedo, 23 k. La de **La Pola de Gordon á la de Rodiezmo al rio Luna**, por Casáres y Pinos 19 k. La de **Riaño á Cain**, por Portilla de la Reina y Cordinánes, 18 k. La de **Rodiezmo al rio Luna**, por Pobladura de la Tércia y Pinos, 24 k.

Que miden en junto una longitud de 989 kilómetros y forman la red de carreteras de la provincia, segun el plan general aprobado por el Gobierno en Abril de 1883.

Todas estas carreteras están *sin estudiar*, exceptuando la de **Leon á Boñar**, que tiene 11'5 kilómetros *construidos y en explotacion*, 3'2 en *construccion*, 4 en *construccion paralizada*, en *proyecto aprobado* el puente y terraplenes sobre el rio Curueño, y el resto *en estudio*.

Los 11'5 kilómetros construidos son desde Lugan por Vegaquemada y Palazuelo de Boñar á Boñar.



# ESTACION METEOROLÓGICA DE LEON

ESTABLECIDA EN EL INSTITUTO PROVINCIAL A CARGO DEL CATEDRÁTICO DE FÍSICA DEL MISMO D. VALENTIN ACEVEDO CALLEJA.

## RESUMEN de las observaciones hechas durante el año de 1883.

### COORDENADAS GEOGRÁFICAS.

LONGITUD AL O. DE MADRID.....	1° 51' 45"
LATITUD N.....	42° 36'
ALTITUD EN METROS.....	833

### BARÓMETRO EN mm Y A 0°

<i>Presion barométrica</i> .....	} media anual.....	690'09
	} máxima absoluta (Febrero 23).....	705'26
	} mínima absoluta (Enero 13).....	672'94
<i>Oscilacion en la presion barométrica</i> .	} media anual.....	1'22
	} extrema absoluta.....	32'32

### TERMÓMETROS CENTÍGRADOS.

<i>Temperatura</i> .....	} media anual.....	9'7
	} máxima absoluta á la sombra (Agosto 12).....	33'2
	} mínima absoluta á la sombra (Diciembre 29).....	-9'0
<i>Oscilacion</i> .....	} media anual.....	11'9
	} extrema absoluta á la sombra.....	42'2

### PSICRÓMETRO.

Humedad relativa media (saturacion=100).....	59
Tension media del vapor de agua (en mm).....	6'2

### ANEMÓMETRO. — Direccion y fuerza del viento.

#### NÚMERO DE VECES QUE REINÓ EL VIENTO.

(DOS OBSERVACIONES AL DIA.)

N	N. E.	E.	S. E.	S.	S. O.	O.	N. O.
127	44	119	55	57	89	135	104

#### DIAS (DOS OBSERVACIONES) DE

Calma.	Brisa.	Viento.	Viento fuerte.
413	182	130	5

### PLUVIÓMETRO Y ATMÓMETRO.

<i>Lluvia</i> .....	} Total en el año (en mm).....	283'9
	} máxima en un dia (18 Marzo).....	15'6
Evaporacion media.....		1'5

### ESTADO GENERAL DE LA ATMÓSFERA.

#### DIAS.

Des- pejados	Nu- bosos.	Cu- biertos.	De lluvia.	Niebla.	Rocio.	Es- carcha.	Nieve.	Granizo	Tempestad
129	134	102	114	9	5	27	10	3	1



COMPENDIO  
DE LA GUÍA OFICIAL DE LA PROVINCIA.

---

ORGANIZACION  
Y GESTIONES ADMINISTRATIVA Y ECONOMICA DE LA PROVINCIA.

---

EN EL ORDEN POLITICO CIVIL.

---

GOBIERNO CIVIL DE LA PROVINCIA.

---

*Gobernador* . . . . . Sr. D. Belisario de la Cárcova.  
*Secretario* . . . . . » D. Demetrio Suarez Vigil.

SUS DEPENDENCIAS DE CARÁCTER ADMINISTRATIVO.

---

Seccion de Fomento.

---

*Jefe* . . . . . D. Juan Bautista Oria y Ruiz.

INGENIEROS.

---

De Caminos, Canales y Puertos.

---

*Ingeniero Jefe* . . . . . D.  
*Ingeniero* . . . . . D. Manuel Diz Bercedoniz (Jefe accidentalmente.)  
*Ingeniero* . . . . . D. Alberto Saavedra Magdalena.

De Montes.

---

*Ingeniero Jefe* . . . . . D. Domingo Álvarez Arenas.

De Minas.

---

*Ingeniero Jefe* . . . . . D. José María Soler.



TELEGRAFOS.

---

*Director de Seccion.* D. Benito de Campo Diez.

CORREOS.

---

*Administrador principal de los de la provincia.* D. Fernando Gomez Martinez.

**Administraciones y estafetas subalternas.**

---

<i>Astorga</i> .....	D. Vicente Goy.
<i>Bañeza (La)</i> .....	D. Ulpiano Mayoral.
<i>Ponferrada</i> .....	D. Ventura Asensio.
<i>Sahagun</i> .....	D. Emilio Caturla.
<i>Villafranca</i> .....	D. Emilio Fernandez.
<i>Murias de Paredes</i> .....	D. Eduardo Álvarez García.
<i>Palanquinos</i> .....	D. Valentin Liébana.
<i>Riaño</i> .....	D. Jacinto García Estébanez.
<i>Robla (La)</i> .....	D. Andrés Robles Morán.
<i>Toral de los Guzmanes</i> .....	D. José Cadenas.
<i>Valencia de Don Juan</i> .....	D. Leoncio Garrido.
<i>Vecilla (La)</i> .....	D. Leonardo Morán.
<i>Villamañan</i> .....	D. Angel Muñiz.

Donde hay estaciones de Telégrafos, como sucede en las cinco primeras, sus Jefes desempeñan á la vez las Administraciones de Correos.

**JUNTAS Y COMISIONES PROVINCIALES,**  
DE LAS QUE ES PRESIDENTE EL SEÑOR GOBERNADOR.

---

**De Instruccion pública.**

---

VICEPRESIDENTE.

---

*Sr. Juez de 1.ª instancia del partido de Leon,* D. Juan Bros y Canella.

VOCALES.

---

<i>Un individuo de la Comision provincial.</i>	D.
<i>Un Concejal del Excmo. Ayuntamiento.</i>	D.
<i>Delegado del Diocesano</i> .....	D. Luis Felipe Ortiz, Dean de la S. I. C.
<i>Director del Instituto provincial</i> .....	D. Juan Eloy Diaz Jimenez.
<i>Director de la Escuela Normal</i> .....	D. Gregorio Pedrosa Gomez.
<i>Inspector de 1.ª enseñanza</i> .....	D. José Buceta Fernandez.
<i>Padres de familia</i> .....	D. Cipriano Rodriguez Calzada.
	D. Mariano Bustamante.
	D. Miguel Eguiagaray.
<i>Secretario</i> .....	D. Benigno Reyero.



## De Beneficencia.

## VOCALES PARA EL BIENIO DE 1883-85.

Sres. D. Mariano Bustamante.  
 » D. Miguel Eguiagaray.  
 » D. Simon Fernandez.  
 » D. Benito Diez Llamas.  
 » D. Manuel Oria y Ruiz.  
 » D. Antonio Arriola.

Sres. D. Cayetano Sentís y Gran.  
 » D. Jacinto Sanchez Puelles.  
 » D. Luis Felipe Ortiz.

Secretario: *el Oficial del Gobierno encargado del negociado de Beneficencia.*

## De Sanidad.

## VOCALES PARA EL BIENIO DE 1883-85.

Sres. D. *provincial*, *Diputado*  
 » D. Arsenio Alonso Ibañez, *Arquitecto*.  
 » D. Lucio García Lomas y  
 » D. Antonio Arriola, *Profesores de Medicina*.  
 » D. Dámaso Merino Villarino y  
 » D. Vitores Peña Izquierdo, *Farmacéuticos*.

Sres. D. Benito Diaz Llamas, *Cirujano*.  
 » D. Gregorio Nieto, *Veterinario*.  
 » D. Cayo Balbuena Lopez, *Propietario*.  
 » D. Guillermo Rodriguez Morini, *Comerciante*.  
 » D. Miguel Eguiagaray, *Industrial*

Secretario: *el Oficial del Gobierno encargado del negociado de Sanidad.*

## CONSEJO DE AGRICULTURA, INDUSTRIA Y COMERCIO.

## COMISARIOS.

Sr. D. Lorenzo Lopez Cuadrado.  
 Sr. D. Miguel Eguiagaray.  
 Sr. D. Isidro Llamazares.

## VOCALES NATOS.

Sres. Vocal de la Comision permanente.  
 » Ingeniero Jefe de Montes  
 » Jefe de la Seccion de Fomento  
 » Catedrático de Agricultura del Instituto provincial.  
 » Id. id. de la Escuela de Veterinaria  
 » Director de la Sociedad Económica de Amigos del País.  
 » Delegado de Veterinaria.

Sres. Visitador de Ganaderia.  
 » Ingeniero Jefe de Minas.  
 » Id. id. de Caminos, Canales y Puertos  
 » Registrador de la Propiedad.  
 » Delegado de Hacienda.  
 » Director del Instituto provincial.  
 » Fiel-Contraste de Pesas y Medidas  
 » Ingeniero Agrónomo de la provincia.— *Vocal-Secretario.*



VOCALES RESIDENTES.

Excmo. Sr. Marqués de Montevirgen. Sres. D. Miguel Morán. » D. Simón Fernandez. » D. Cayo Balbuena Lopez. » D. Máximo Fernandez Rabanal. » D. Elias de Robles. » D. Sotero Rico. » D. Restituto Ramos. » D. Manuel AVECILLA.	}	Sres. D. Antonio Molleda. » D. Indalecio Llamazares. » D. Cecilio Diez Garrote. Excmo. Sr. D. Antonino Sanchez Chicarro. Ilmo. Sr. D. Manuel Ureña. Sres. D. Manuel Oria y Ruiz. » D. Juan Lopez de Bustamante.
--	---	---

COMISION PERMANENTE DE POSITOS.

Vice-Presidente.	Sr. D. Lorenzo Lopez Cuadrado.
Vocales.....	Sres. D.
»	» D. <span style="float: right;">y</span> , <i>Diputados provinciales.</i>
»	» D. Manuel Ureña y
»	» D. Antonio Molleda, <i>individuos del Consejo de Agricultura.</i>
»	» D. Miguel Eguiagaray y
»	» D. Juan Lopez de Bustamante, <i>mayores contribuyentes.</i>
Secretario-Interventor.	D. Pedro Prado y Rubio, <i>Ingeniero Agrónomo de la provincia.</i>

COMISION PROVINCIAL DE ESTADÍSTICA.

Vice-Presidente. Sr. D. Balbino Canseco y Getino.

VOCALES.

Sres. Delegado de Hacienda.	
» Secretario del Gobierno civil.	
» Jefe de la Sección de Fomento.	
» Ingeniero Jefe de Caminos, Canales y Puertos.	
»           »           » de Minas.	
»           »           » de Montes.	
» Diputado provincial, D. Alejandro Alvarez Cosgaya.	
» Concejal del Excmo. Ayuntamiento de Leon, D. José Severino Rodriguez Añino	
» Eclesiástico, D. Alejo Pascual y Conde.	
» Abogado, D. Jacinto Sanchez Puelles.	
» Profesor de Medicina, D. Antonio Arriola.	
» Individuo de la Sociedad de Amigos del País, D. Lorenzo Lopez Cuadrado.	
» Individuo del Consejo de Agricultura, D. Máximo Fernandez Rabanal.	
» Catedrático del Instituto provincial, D. Valentin Acevedo Calleja.	
» Inspector de Instrucción primaria, D. José Buceta Fernandez.	
» Mayores contribuyentes. = Por territorial..	{ D. Cipriano Rodriguez Calzada y
	{ D. Manuel Campo.
»           »           » = Por subsidio...	{ D. Eustaquio Lescun y
	{ D. Ildefonso Guerrero.

Secretario: el Jefe de los trabajos estadísticos de la provincia.



## DIPUTACION PROVINCIAL.

<i>Presidente</i> . . . . .	D. Gumersindo Perez Fernandez.
<i>Vicepresidente</i> . . . . .	D. Juan Francisco Perez de Balbuena.
<i>Secretarios</i> . . . . .	D. Solor Barrientos y
»	D. Esteban Morán Rancher.

### COMISION PROVINCIAL.

<i>Vicepresidente</i> . . . . .	D. Juan Lopez de Bustamante.
<i>Vocales</i> . . . . .	D. Francisco Cañon Gutierrez.
»	D. Vicente Gullon é Iglesias.
»	D. José Rodriguez Vazquez y
»	D. Antonio Villarino y Gayoso.

### DEPENDENCIAS.

<i>Secretaria</i> . . . . .	Jefe, D. Leopoldo Garcia.
<i>Contaduria</i> . . . . .	Jefe, D. Salustiano Posadilla.
<i>Depositaria</i> . . . . .	Jefe, D. Cándido Garcia Rivas.
<i>Director de Obras provinciales</i> .	D. Angel Pulpeiro.

## ESTABLECIMIENTOS.

### DE ENSEÑANZA.

#### INSTITUTO PROVINCIAL.

<i>Director</i> . . . . .	D. Juan Eloy Diaz Jimenez.
<i>Vice-Director</i> . . . . .	D. Antonio Uriarte Blanco.
<i>Secretario</i> . . . . .	D. Valentin Acevedo Calleja.
<i>Bibliotecario</i> . . . . .	D. Luis Octavio de Toledo.

### PROFESORES.

<b>De Ciencias.</b>	<b>De Letras.</b>
D. Antonio Uriarte Blanco. D. Valentin Acevedo Calleja. D. Luis Octavio de Toledo. D. Marcelo Llorente. D. Tomás Mallo y Lopez. Supernumerario, D. José Soto (interino)	D. Francisco Ruiz de la Peña. D. Higinio Rubio Mayuli. D. Policarpo Mingote y Tarazona. D. Juan Eloy Diaz Jimenez. D. José García Alvarez. Supernumerario, D. Modesto Garcia.
<b>De Francés.</b>	<b>De Dibujo.</b>
D. Jacinto Mongélos Jimenez.	D. Inocencio Redondo Ibañez.

Por el ramo de enseñanza depende la provincia del Distrito Universitario de Oviedo.



*Jefe*..... D. Ramon Álvarez de la Braña.

COMISION DE MONUMENTOS HISTÓRICOS Y ARTÍSTICOS.

*Vicepresidente*.... Sr. D. Demetrio de los Rios, Arquitecto.

VOCALES.

Sres. D. Patricio de Azcárate.	}	Sres. Jefe de Fomento.
» D. Juan Lopez Castrillon.		» D. Inocencio Redondo.
» D. Policarpo Mingote.		» D. Esteban Eneriz.
» D. Isidoro Sanchez Puelles.		» D. José Areal.
» D. Pablo de Leon y Brizuela.		<i>Secretario</i> : D. Ramon Álvarez de la Braña

SOCIEDAD ECONÓMICA DE AMIGOS DEL PAÍS, FUNDADA EN 1788. (1)

**Junta de oficios.**

(CARGOS DE ELECCION BIENAL.)

<i>Presidente</i> .....	D. Pablo de Leon y Brizuela.
<i>Vice-Presidente</i> .....	D. Ramon Pallarés.
<i>Director</i> .....	D. Eduardo Suarez.
<i>Vice-Director</i> .....	D. Benigno Reyero.
<i>Tesorero</i> .....	D. Bernardo Llamazares.
<i>Contador</i> .....	D. Lucio García Lomas.
<i>Secretario</i> .....	D. Joaquin Rodriguez del Valle.
<i>Vice-Secretario</i> .....	D. Juan Saez de Parayuelo.
<i>Archivero-Bibliotecario</i> .	D. Casimiro Alonso Ibañez.
<i>Vice-Archivero</i> .....	D. Vicente Lopez Gonzalez.

ESCUELA DE VETERINARIA,

Á CARGO DEL ESTADO.

<i>Director</i> .....	D. Martin Nuñez Martinez.
<i>Secretario</i> .....	D. Francisco Lopez Fierro.

PROFESORES.

D. Francisco Lopez Fierro.	}	D. Juan Antonio Coderque y Tellez.
D. Juan Alonso de la Rosa.		D. Cecilio Diez Garrote.
D. Martin Nuñez Martinez.		D. Dalmacio García é Izcára.

(1) Dada la índole de esta Sociedad y los beneficios que presta, hemos creído oportuno hacer de ella mencion. Dánse allí las enseñanzas de Dibujo lineal, de figura y adorno, Aritmética, Partida doble, Francés, Geometría aplicada á las Artes y Música, y se proyecta establecer alguna mas.



## AUXILIARES.

- D. Benigno de Biedma y Pareja, *disector anatómico*.  
 D. Saturnino Bardon, *profesor de fragua*.  
 D. Emilio Tejedor Perez, *Ayudante de clases prácticas y Bibliotecario*.

## ESCUELA NORMAL DE MAESTROS.

- Director, 1.º Maestro*..... D. Gregorio Pedrosa Gomez.  
*Secretario, 2.º Maestro*..... D.  
*3.º Maestro (interino)*..... D. Florencio Gonzalez.  
*Regente de la Escuela Práctica*. D. Atanasio Fernandez Cobo.

## ESCUELA NORMAL DE MAESTRAS.

La Diputacion tiene acordada su creacion.

## DE BENEFICENCIA.

## HOSPICIO PROVINCIAL DE LEON.

- Director, cargo gratuito*..... D. Juan Lopez de Bustamante.  
*Superiora de las Hijas de la Caridad*.. Sor Felipa Beunza.  
*Administrador-Capellan*..... D. Julio de Lamadriz.  
*Secretario-Contador*..... D. Bernardo Calabozo.

## CASA DE MATERNIDAD DE LEON.

Está á cargo del personal del Hospicio.

## HOSPICIO PROVINCIAL DE ASTORGA.

- Director, cargo gratuito*..... D. Vicente Gullon é Iglesias.  
*Superiora de las Hijas de la Caridad*. Sor Sebastiana Arangure.  
*Administrador-Capellan*..... D. Indalecio Fernandez de Cabo.  
*Secretario-Contador*..... D. Toribio Alonso Porqueras.

## CASA-CUNA DE PONFERRADA.

- Director, cargo gratuito*..... D. Gonzalo Valcarce Ramos.  
*Administrador*..... D. Juan Lopez.

## HOSPITAL DE SAN ANTONIO ABAD DE LEON.

Es de patronato privado del Ilmo. Sr. Obispo y Cabildo Cathedral.  
 Tiene contratadas con la Diputacion á razon de una peseta 19 céntimos el



pago de todas las estancias de enfermos, menos 19 diarias que costea el Establecimiento con sus recursos.

<i>Administrador, cargo gratuito</i> .....	D. Clemente Bolinaga.
<i>Director facultativo</i> .....	Dr. D. Lesmes Sanchez de Castro.
<i>Médico 2.º</i> .....	D. Domingo de Leon y Brizuela.
<i>Superiora de las Hijas de la Caridad</i> ..	Sor Millana Ilarraza.

#### ASILO DE MENDICIDAD DE LEON.

---

Este Establecimiento es del Municipio de Leon y en él hay acogidos 60 pobres por cuenta de la Diputacion, cuyas estancias paga á razon de una peseta diaria.

#### DEMENTES.

---

Este servicio se cubre por contrata con el Manicomio de Valladolid á razon de 1'25 pesetas estancia.

#### IMPRESA PROVINCIAL.

---

*Regente*..... D. Angel Gonzalez Buznego.

### EN EL ORDEN RELIGIOSO.

---

#### DIÓCESIS DE LEON.

---

<i>Obispo</i> .....	(Sede vacante.)
<i>Vicario Capitular.—Gobernador Eclesiástico</i> .	Sr. D. Cayetano Sentís y Gran.
<i>Vice-Secretario de Cámara</i> .....	D. Juan Balanzátegui.

#### DIÓCESIS DE ASTORGA.

---

<i>Obispo</i> .....	Ilmo. Sr. D. Mariano Brezmes Arredondo.
<i>Provisor y Vicario general</i> .	Sr. D. Pelayo Gonzalez Conde.
<i>Secretario de Cámara</i> .....	D. Pedro Rodriguez Lopez

Tienen además jurisdiccion en la provincia los Ilmos. Sres. Prelados de las Diócesis de Oviedo, Lugo y Santiago, en la parte que á cada uno corresponde, segun en otro lugar se deja señalado.



## EN EL ORDEN JUDICIAL.

### AUDIENCIA DE LO CRIMINAL DE LEON.

<i>Sres. Presidente</i> .....	D. Maximino Rodriguez Guerrero.
» <i>Fiscal</i> .....	D. Manuel Mendo de Figueroa.
» <i>Magistrados</i> .....	D. Pelegrin Garcia Alvarez y
»	D. Modesto Zamora Lafuente.
» <i>Teniente Fiscal</i> .....	D. Manuel de las Heras y Fernandez.
» <i>Secretario</i> .....	D. Francisco Javier Sanz y Camps.
» <i>Vice-Secretario</i> .....	D. Pedro Hilera Mate.
» <i>Oficial de Sala</i> .....	D. Tomás de la Riva y de la Riva.

El número de causas que ingresan en esta Audiencia en un año, es por término medio 561, las cuales son terminadas. { Por sentencia ..... 141  
 { Por sobreseimiento é inhibicion. 420

#### COMPRENDE LOS PARTIDOS JUDICIALES DE

<i>Bañeza</i> .....	Juez, D. Valentin Suarez Valdés.
<i>Leon</i> .....	Juez, D. Juan Bros y Canella.
<i>Riaño</i> .....	Juez, D. Tomás Acero.
<i>Sahagun</i> .....	Juez, D. Tomás Minguez.
<i>Valencia de Don Juan</i> ..	Juez, D. Fidel Gante.
<i>Vecilla</i> .....	Juez, D. Mapálico Gonzalez.

### AUDIENCIA DE LO CRIMINAL DE PONFERRADA.

<i>Sres. Presidente</i> .....	D. Camilo Gallego Aznar.
» <i>Fiscal</i> .....	D. Gumersindo Gutierrez Gago.
» <i>Magistrados</i> .....	D. Francisco Mosquera Losada y
»	D. Augusto Alvarez de la Braña.
» <i>Teniente Fiscal</i> .....	D. Carlos Castan Laborda.
» <i>Secretario</i> .....	D. Agustin Perez Criado.
» <i>Vice-Secretario</i> .....	D. Eduardo Carmena Valdés.
» <i>Oficial de Sala</i> .....	D. Antonio Fernandez Montenegro.

El número de causas que ingresan tambien en un año y por término medio es 463, que son terminadas ..... { Por sentencia ..... 94  
 { Por sobreseimiento é inhibicion. 369

#### COMPRENDE LOS PARTIDOS JUDICIALES DE

<i>Astorga</i> .....	Juez, D. Álvaro Abascal y Atascal.
<i>Murias de Paredes</i> ....	Juez, D. José María Suarez Argüelles.
<i>Ponferrada</i> .....	Juez, D. Marceliano Gil de Castro.
<i>Villafranca del Bierzo</i> ..	Juez, D. Pedro Encinas Almirante.

Los Juzgados en la parte criminal se llaman *de Instruccion* y corresponden por este concepto á ambas Audiencias, segun se deja expresado, y en la parte civil siguen denominándose de 1.<sup>a</sup> *Instancia* y pertenecen todos, y por consiguiente la provincia, á la Audiencia Territorial de Valladolid.



## EN EL ORDEN MILITAR.

### GOBIERNO MILITAR DE LA PROVINCIA.

*Gobernador* . . . . . Excmo. Sr. D. Salvador Ayuso Miguel.  
*Secretario* . . . . . Comandante, D. Angel Ortiz Camargo.

#### CORONELES, JEFES DE ZONA.

*De la de Leon* . . . . . D. Ramon Pueyo y Garcia.  
*De la de Astorga* . . . . . D. Mateo Iturriaga Carballo.  
*De la de Villafranca* . . . . . D. Cayetano Miranda Percoso.  
*Comisario de Guerra de la provincia* . . . . . D. Francisco Moreno Rellán.

#### 10.<sup>MO</sup> TERCIO DE LA GUARDIA CIVIL.

Comprende las provincias de Palencia, Oviedo y Leon, siendo la capital de ésta cabeza del Tercio y residencia del Jefe.

#### JEFE DEL TERCIO.

*Coronel del Cuerpo*. Sr. D. Nicolás de las Cuevas y Lopez.

#### AYUDANTE SECRETARIO.

*Capitan* . . . . . D. Federico Montaner y Munilla.

#### 1.<sup>ER</sup> JEFE DE LA FUERZA DE LA PROVINCIA.

*Comandante* . . . . . D. José Gimeno Ustároz.

#### 2.<sup>O</sup> JEFE.

*Capitan* . . . . . D. Leon Sanchez y Gonzalez.

#### JEFE DE LAS SECCIONES DE CABALLERÍA.

*Teniente* . . . . . D. Santiago Panero y Mata.

## EN EL ORDEN ECONOMICO.

### DELEGACION DE HACIENDA DE LA PROVINCIA.

*Delegado* . . . . . Sr. D. José Ruiz Mora.  
*Interventor* . . . . . D. Joaquin Borrás.  
*Administrador de Contribuciones y Rentas*. D. Victoriano Posada Huerta.  
 » *de Propiedades é Impuestos*. D. Hilario Rivero.  
*Tesorero* . . . . . D. Marcos Mantecon Gomez.  
*Oficial Letrado* . . . . . D. José Casado Macho.  
*Comisionado de Ventas* . . . . . D. Antonio Cármenes.



## COMISION DE EVALUACION.

<i>Presidente</i> . . . . .	El Administrador de Contribuciones y Rentas.
<i>Secretario</i> . . . . .	D. Sergio Mateo Rodriguez.
PERITOS TASADORES . . . . .	{ <i>de la riqueza rústica.</i> D. José Arroyo.
	{ <i>de la riqueza urbana.</i> D. Arsenio Alonso Ibañez.

ADMINISTRACIONES SUBALTERNAS DE RENTAS ESTANCADAS,  
en las que hay tambien establecido el Giro mútuo del Tesoro.

<i>Almanza</i> . . . . .	Admor.,	D. Teodoro Leon.
<i>Astorga</i> . . . . .	»	D. Casto Blanco Tellez.
<i>Bañeza (La)</i> . . . . .	»	D. José García Perandones.
<i>Benavides</i> . . . . .	»	D. Samuel Fernandez.
<i>Boñar</i> . . . . .	»	D. Valerio Sanchez Pajin.
<i>Garaño</i> . . . . .	»	D. Marcelino Gomez García.
<i>Mansilla de las Mulas</i> . . . . .	»	D. Vicente Valdés.
<i>Pola de Gordon</i> . . . . .	»	D. Manuel Landeras.
<i>Riaño</i> . . . . .	»	D. Manuel Alonso Buron.
<i>Riello</i> . . . . .	»	D. Manuel García.
<i>Rioscuro</i> . . . . .	»	D. Teófilo Alvarez.
<i>Sahagun</i> . . . . .	»	D. Siro García.
<i>Valderas</i> . . . . .	»	D. Vicente Blanco.
<i>Valencia de Don Juan</i> . . . . .	»	D. Joaquin Casado.
<i>Villamañan</i> . . . . .	»	D. Pedro Rodriguez Montiel.
<i>Ponferrada: Admon.-Depositaria.</i>	»	D. Alfredo Agosti.
<i>Ambasmestas</i> . . . . .	»	D. Sebastian Campelo.
<i>Bembibre</i> . . . . .	»	D. Facundo Cortes.
<i>Puente de Domingo Florez</i> . . . . .	»	D. Ramon Rodriguez Alvarez.
<i>Villafranca del Bierzo</i> . . . . .	»	D. Balbino Alvarez Toledo.

ADMINISTRACIONES SUBALTERNAS DE BIENES NACIONALES.

X <i>Astorga</i> . . . . .	Admor.,	D. Sebastian Matías Blanco.
X <i>Bañeza (La)</i> . . . . .	»	D. Celestino Fernandez Cabo.
X <i>Leon</i> . . . . .	»	D. Fernando Puente.
X <i>Murias de Paredes</i> . . . . .	»	D. Aquilino Tomé.
X <i>Ponferrada</i> . . . . .	»	D. Ubiro Valdés.
X <i>Sahagun</i> . . . . .	»	D. Alberto Gonzalez.
X <i>Valencia de Don Juan</i> . . . . .	»	D. Vicente Garrido.
X <i>Vecilla (La)</i> . . . . .	»	D.
<i>Villafranca del Bierzo</i> . . . . .	»	D. Joaquin Válgoma.

LOTERÍAS.

Administradores.

<i>Leon, núm. 1 (principal de la provincia).</i>	D. Rufino Bustamante.
<i>Leon, núm. 2.</i>	D. Manuel Morán.
<i>Astorga, núm. 3.</i>	D. Juan Panero.
<i>Ponferrada, núm. 4.</i>	D. José Antonio Nieto.



OBRAS, DOCUMENTOS Y ANTECEDENTES  
CONSULTADOS PARA LA FORMACION DE ESTE TRABAJO.

---

GUÍA DEL VIAJERO EN LEON Y SU PROVINCIA, por D. Policarpo Mingote, y las mejores cartas y mapas de la provincia.

LOS NOMENCLÁTORES de la misma, publicados ya oficial ya particularmente.

CENSO OFICIAL DE LA POBLACION DE ESPAÑA, verificado en 31 de Diciembre de 1877, hoy vigente, y del cual está tomada la poblacion, por la de derecho.

NOMENCLÁTOR DEL OBISPADO DE ASTORGA, publicado en 1881.

ESTADÍSTICA POR ARCIPRESTAZGOS DEL OBISPADO DE LEON en 1.º de Enero de 1882 y relaciones y demás datos oficiales respecto á las dotaciones de Culto y Clero, tal como se encuentran en la actualidad.

DOCUMENTOS OFICIALES respecto al último arreglo de la Instruccion primaria en esta provincia.

ITINERARIO DE TRENES NÚM. 3, servicio desde 16 de Octubre de 1884.

MEMORIA publicada por el Ministerio de Fomento en 1.º de Agosto de 1883 y mas antecedentes oficiales respecto al ramo de Obras públicas; planos y documentos respecto á las provinciales.

DATOS tomados directamente en los Centros oficiales y tambien de las Autoridades locales.

---


**NOTAS IMPORTANTES.**

1.ª Despues de impreso este Nomenclátor se ha acordado la traslacion de la capitalidad del Ayuntamiento de *Pradorrey* al pueblo de *Brazuelo*.

2.ª Aunque las parroquias de *Pedrun* y *Riosequino de Torío* figuran sin dotacion, entiéndase que la primera tiene 1.000 y la segunda 1.275 pesetas.

3.ª *Vega de Magaz* es Aldea y *Prada de la Sierra* Lugar. *Castrocalbon* debe ser CASTROCALBON.













349