

Navarra Feb. 11. 78

MAPA MUNDI

EN 8 PLIEGOS ILUMINADOS MARCA MAYOR,

POR

DON ESTEBAN PALUZIE.

BARCELONA,

LITOGRAFÍA DEL AUTOR, DIPUTACION, 421.


DESPACHO AL POR MENOR, BELLAFILA. 3.

INSTRUCCIONES

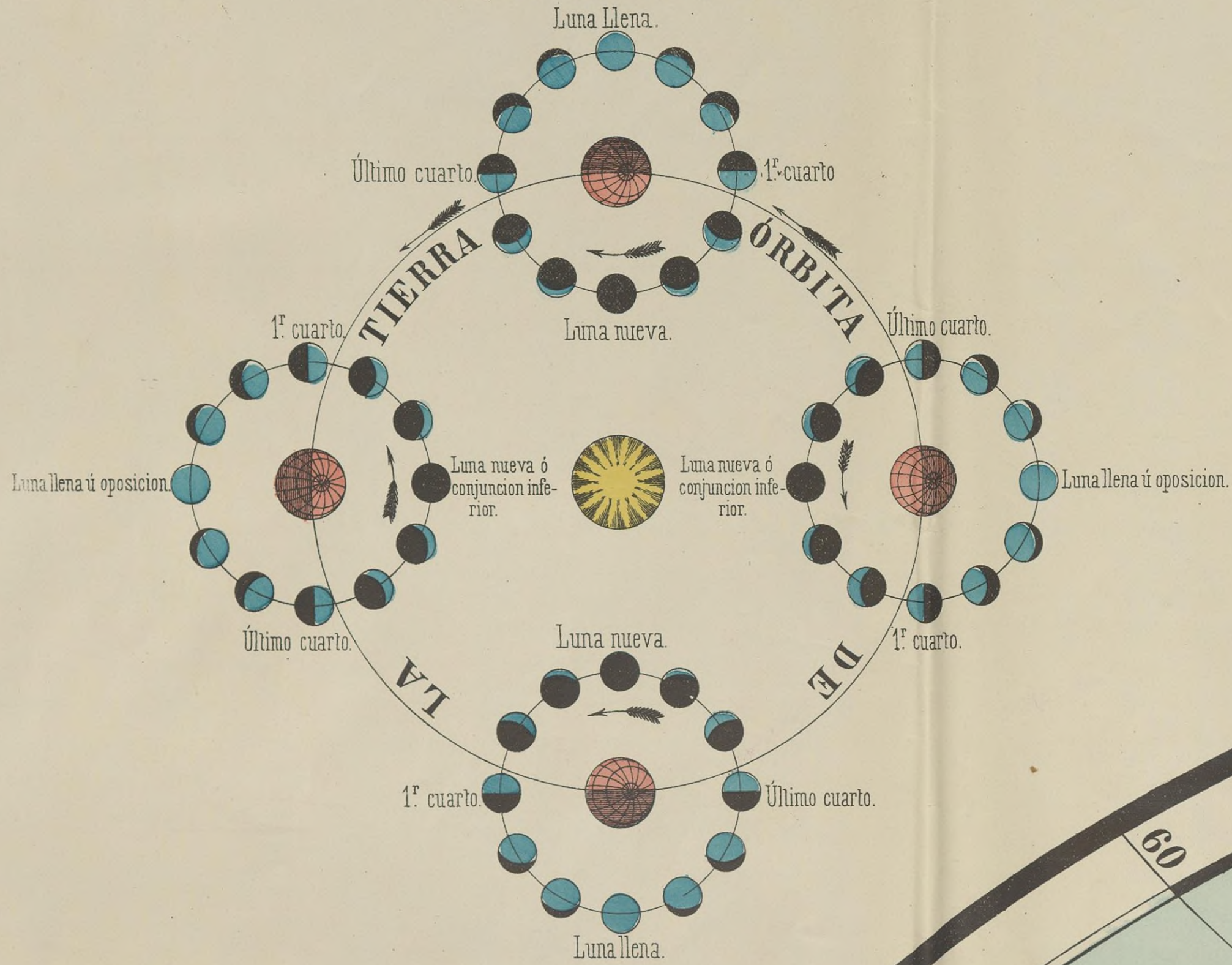
PARA PONER LOS MAPAS EN TELA, TABLA Ó PARED, BARNIZARLOS, ETC.

- 1.º Se cortará con precision la línea superior de cada pliego y la que le termina á la izquierda. En la parte inferior y derecha del mismo, se dejará un margen ó blanco de 6 á 8 milímetros, para recibir los pliegos que tendrán que fijarse encima.
- 2.º Queriéndose poner el mapa sobre pared ó tabla, se escojerá ésta compacta, y se cubrirá con una ligera capa de engrudo claro.
- 3.º Si en tela, se extiende en seco sobre una tabla, bastante grande ó contra una pared; y mejor en un bastidor, sujetándose con pequeños clavos, en los contornos, poco distantes entre sí.
- 4.º Se toma engrudo bien batido, y se extiende sobre el envés de cada pliego, con una esponja fina ó con un pincel bastante grueso.
- 5.º Se traza una línea horizontal en la parte superior de la tela y otra vertical á la izquierda que forme con la anterior un ángulo recto.
- 6.º Se fijan los pliegos por su orden, empezando en el ángulo citado. Las hojas deberán corresponderse exactamente evitando las arrugas. Humedeciéndolas más ó ménos se conseguirá aumentar ó disminuir su extension.
- 7.º Los mapas secarán á la sombra con mucha ventilacion. Si han sido puestos en tela, se quitarán los clavos, se cortará á 5 ó 6 milímetros del borde, y éste se doblará por encima del margen.
- 8.º Seco ya el mapa, se pasa por encima un pincel mojado en una lijera disolucion de almidon ó de cola de pescado; y una vez seco se le da otra capa; luego se le barniza con una disolucion de barniz copal muy puro.
- 9.º Se termina la montura, fijando en los bordes colaterales una cinta; y en el superior é inferior dos medias cañas de madera con una anilla, en la que debe suspender al mapa.

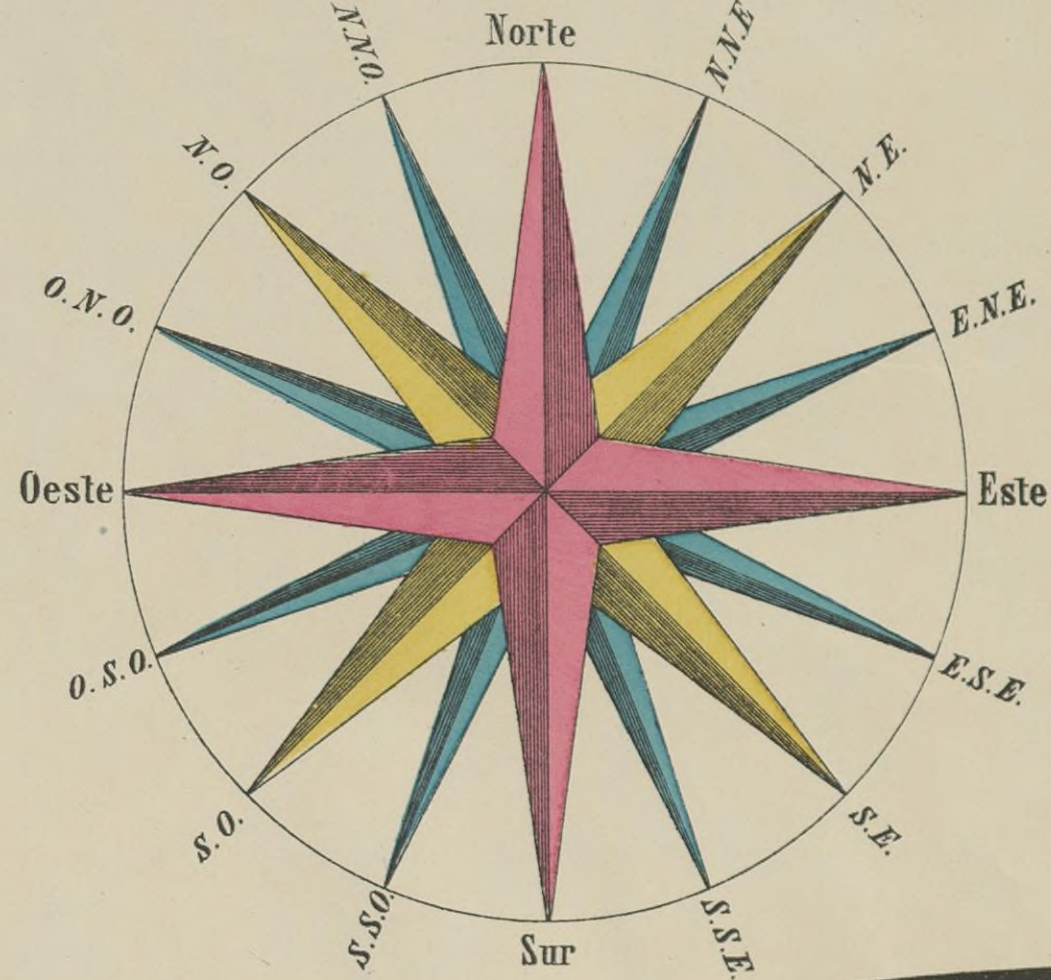
5694




FASES DE LA LUNA.




ROSA DE LOS VIENTOS.





MOVIMIENTO DIARIO.



MAPA

EN DOS HE

PO

D. ESTÉBAN PALUZI

BARCELONA

Litografía de Faustino


Despacho al por



18


Es pro



2. 0 LINEA










- SIGNOS CON**
- ◊ Capital de Reino ó Estado.
 - Id. de provincia.
 - ~ Río.
 - ~ Lago.
 - ⚡ Montañas.
 - Límites de Reinos ó Estados.
 - Id. de provincias.


PSES.




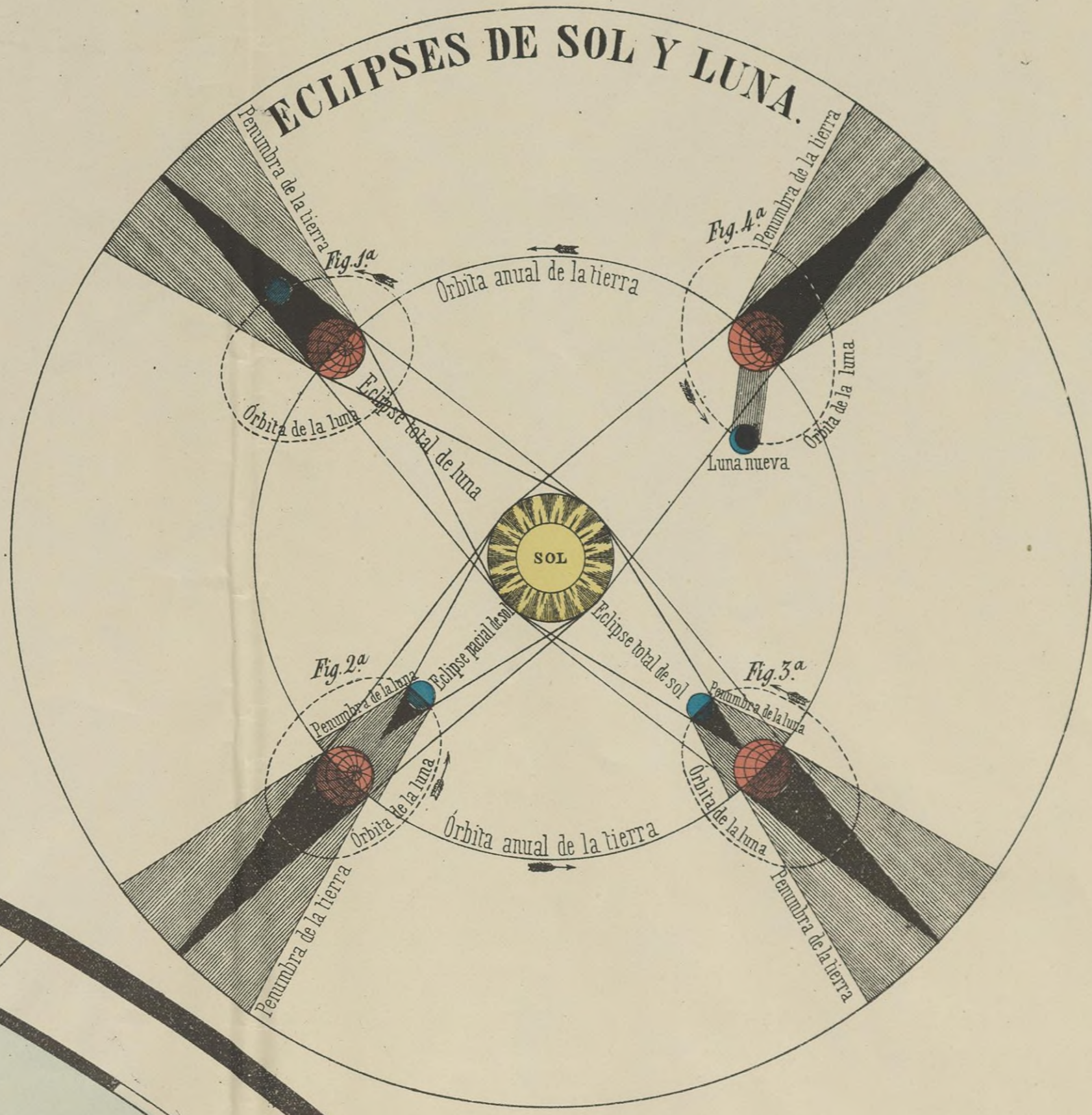
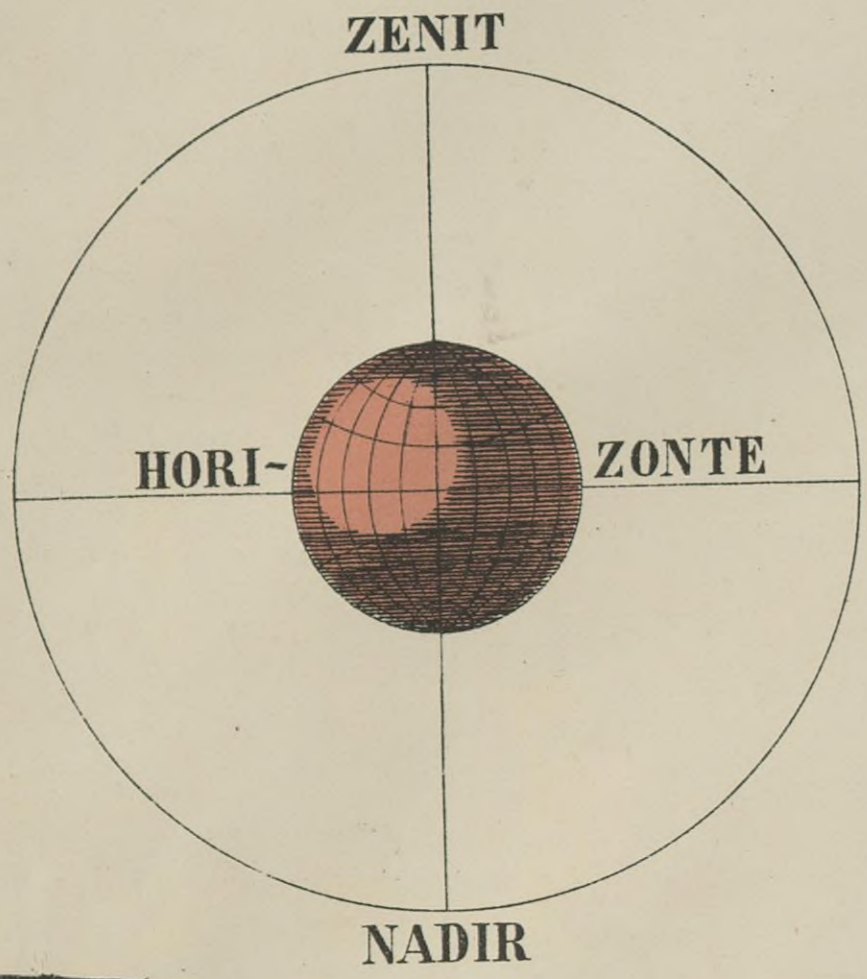
Altura más elevada sobre el nivel del mar, d



Estados.	Núm.	Nombres.	Altura.	Estados.	Núm.	Nombres.	Altura.
EUROPA.							
	1	M ^{te} Blanco	4799	Francia y Alem ^a	18	Monte-Dor	1936
	2	Rosa	4600	Francia	19	Lozere	2120
	3	Cervin	4508	Id.	20	Fuy-de-Dome	1466
Entre Francia	4	Viso	2739	Italia	21	Cavallo	2860
Swiza e Italia.	5	San Bernardo	3470	Id.	22	Garano	1569
	6	Simplon	2431	Nápoles	23	Vesubio (volcan)	1196
	7	Tailhight	1093	Sicilia	24	Etna	3400
Bohemia.	8	Auska Poyana	3021	Entre Francia	25	Nelhor	3574
Alemania.	9	Arber	1405	y España.	26	de Mediana	2317
	10	Haydelberg	1407	España	27	Perdido	3482
	11	Schnee-kopf	1019	Portugal	28	Mulhacén	3254
	12	Broken	1140	España	29	S de la Estrella	2294
	13	Posbery	1261	Escocia	30	Laviara	2405
	14	Faldberg	1481	Inglaterra	31	Ben-Newis	1364
Swiza	15	Chalel-Cobel	832	Id.	32	Lowther	954
Francia y Alem ^a	16	Reculet	1732	Suecia y Noruega	33	Snowdon	1185
Id.	17	Ballon de Alsacia	1466	Irlanda	34	Sneehattan	2543
					35	E. Kia (volcan)	1736







1733

1733





VENCIONALES.

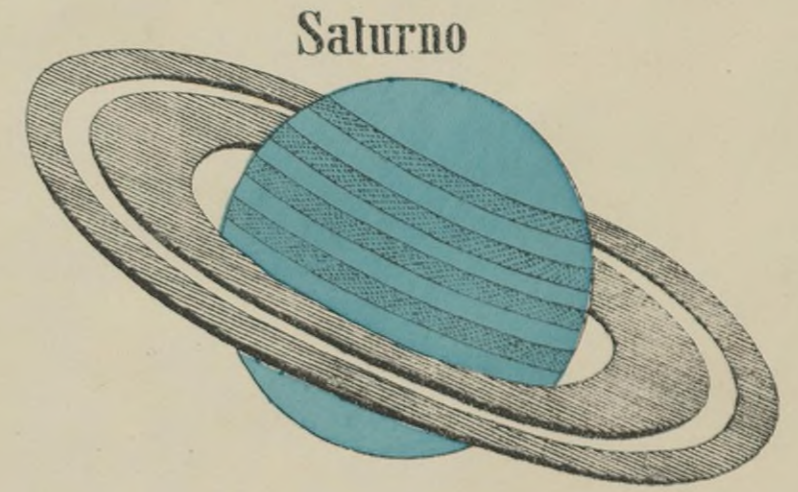

- C. Cabo.
- R. Rio.
- L. Lago.
- M.^o Monte.
- I. Isla.
- Est. Estrecho.
- G. Golfo.

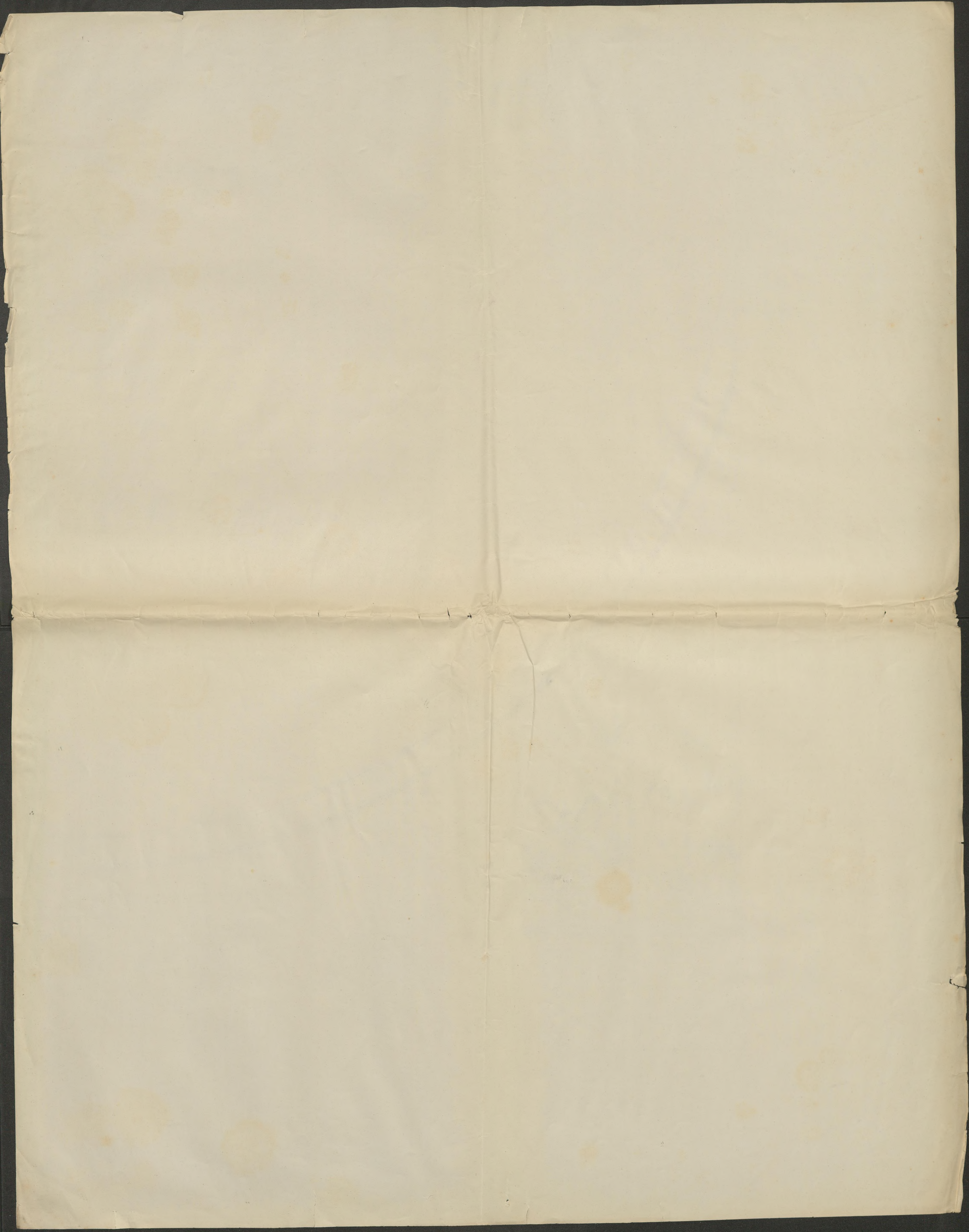
de las principales montañas de la Tierra.



Estados.	Núm.	Nombres.	Altura.	Estados.	Núm.	Nombres.	Altura.
Turquia	36	M ^o Tchar-dagh	1600	Malasia	52	M ^o Gede (volcan)	2500
Francia	37	• Rolondo	2762	Berberia	53	• Pico de los Ninos	4000
		ASIA		Guinea superior	54	• P. Mas ahe de St. Lema	2400
Rusia	38	• Tanagai	2761	India	55	• Anbil-Jestien	4500
Id.	39	• Eburuz	5680	Id.	56	• P. de la Tabla	4300
China	40	• Stalitzkoi	3270	Madagascar	57	• Anjalismenes	6000
Persia	41	• Ararat	4000	Id.	58	• P. de Tenerife (volcan)	3800
Tibet	42	• Chamalari	8600	Isla Mauricio	59	• P. de la Boite	4356
Id.	43	• Dhwaiadgiri	9000	Id.	60	• P. de la Cruz	2412
Turquia	44	• Takhtalu	2575	Id.	61	• P. de la Cruz	2412
Siria	45	• Jabal	1000	Costa N. P.	62	• St. Elias	5143
Arabia	46	• Sinai	1000	Id.	63	• P. de la Cruz	2412
Indostan	47	• P. de Adan	2000	México	64	• Popocatepeti (volcan)	4400
		OCEANIA		Id.	65	• Los Mimbrés	1200
Malasia	48	• Ophir	4500	Antillas	66	• Sautiere (volcan)	1557
Palesia	49	• Mowma Roa	5024	Id.	67	• Nevado de Suroeste	3900
Id.	50	• P. Egmon	4621	Id.	68	• Id. de Illimani	2450
Id.	51	• P. Otaiti	3323	Id.	69	• Chimborazo	6650
				Id.	70	• Antisana (volcan)	5823

MAGNITUD COMPARATIVA



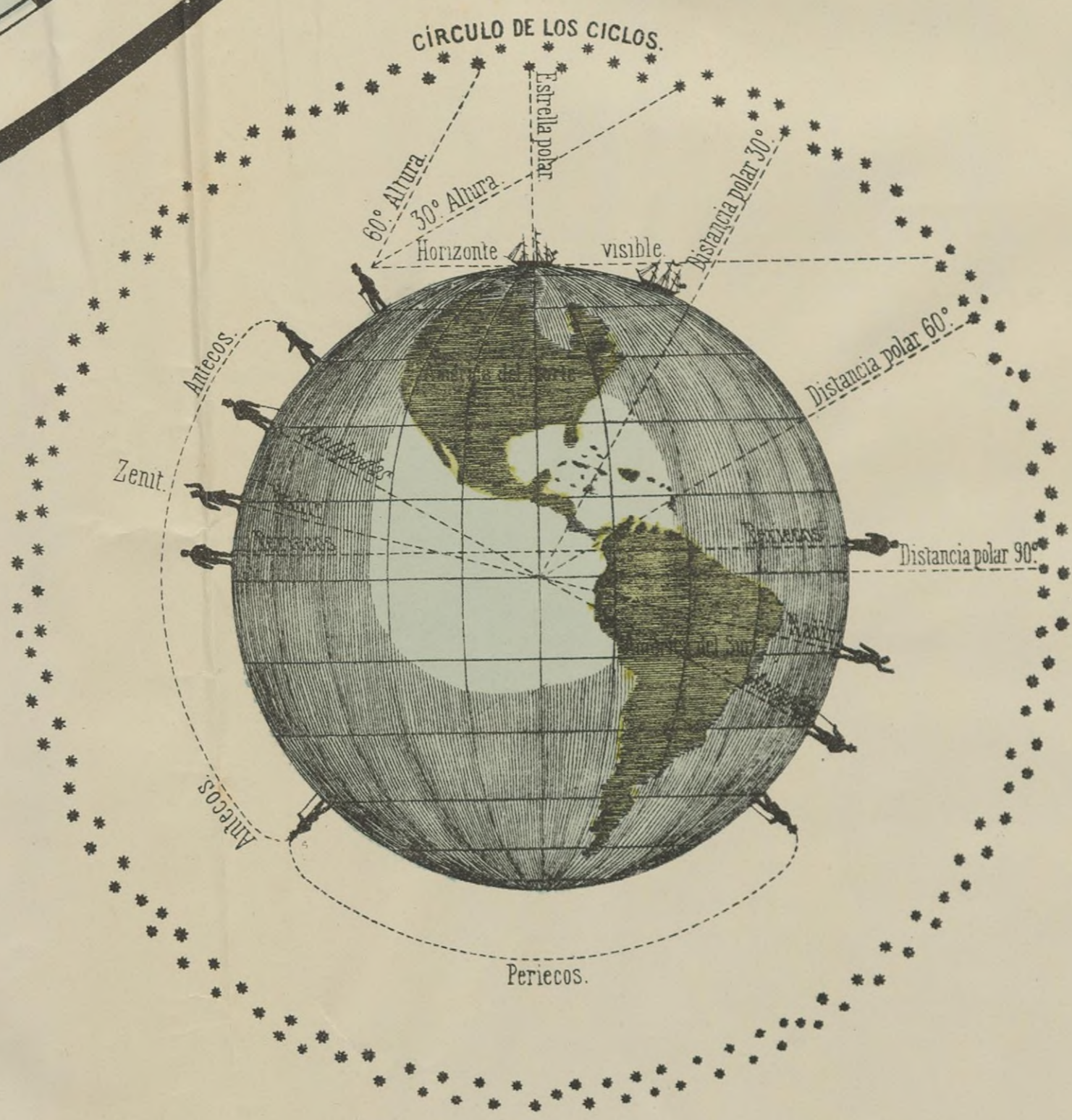





DE LOS PLANETAS.



DEFINICIONES.



E. Brosa lit.



COLLEGE OF

OF

THE UNIVERSITY OF

MINNESOTA

LIBRARY



COLECCIONES
DE
MAPAS MURALES,
POR
LOS SS. PALUZIE.

ESCRITOS.

GRAN MAPA DE ESPAÑA Y PORTUGAL	en 16 pliegos iluminados, marca mayor.	Longitud 2 mt. 40 cents. Lat. 4 mt. 80 cents.
MAPA DE ESPAÑA Y PORTUGAL	en 6 id.	id. Longitud 4 mt. 59 cents. Lat. 4 mt. 9 cents.
MAPA MUNDI	en 8 id.	id. Longitud 4 mt. 76 cents. Lat. 4 mt. 22 cents.
MAPA DE EUROPA	en 6 id.	id. Longitud 4 mt. 35 cents. Lat. 4 mt. 9 cents.
MAPA DE ASIA	en 6 id.	id. Longitud 4 mt. 35 cents. Lat. 4 mt. 9 cents.
MAPA DE AFRICA	en 6 id.	id. Longitud 4 mt. 35 cents. Lat. 4 mt. 9 cents.
MAPA DE AMÉRICA	en 6 id.	id. Longitud 4 mt. 35 cents. Lat. 4 mt. 9 cents.
MAPA DE OCEANIA	en 6 id.	id. Longitud 4 mt. 35 cents. Lat. 4 mt. 9 cents.
MAPA DE GEOGRAFÍA FÍSICA	en 6 id.	id. Longitud 4 mt. 35 cents. Lat. 4 mt. 9 cents.

MUDOS.

MAPA DE ESPAÑA Y PORTUGAL	en 6 pliegos iluminados, marca mayor.	Longitud 4 mt. 59 cents. Lat. 4 mt. 9 cents.
MAPA MUNDI	en 8 id.	id. Longitud 4 mt. 76 cents. Lat. 4 mt. 22 cents.
MAPA DE EUROPA	en 6 id.	id. Longitud 4 mt. 35 cents. Lat. 4 mt. 9 cents.
MAPA DE ASIA	en 6 id.	id. Longitud 4 mt. 35 cents. Lat. 4 mt. 9 cents.
MAPA DE AFRICA	en 6 id.	id. Longitud 4 mt. 35 cents. Lat. 4 mt. 9 cents.
MAPA DE AMÉRICA	en 6 id.	id. Longitud 4 mt. 35 cents. Lat. 4 mt. 9 cents.