

MAPA DE AFRICA

EN 6 PLIEGOS ILUMINADOS MARCA MAYOR,

POR

D. E. PALUZIE.

GRACIA. LITOGRAFIA DE E. PALUZIE É HIJO, CALLES DEL PELIGRO Y TORRENTE OLLA, N.º 2.

DESPACHO EN BARCELONA,

BELLAFILA, N.º 3.

INSTRUCCIONES

PARA PONER LOS MAPAS EN TELA, TABLA Ó PARED; BARNIZARLOS, ETC.

- 1.^a Se cortará con precision la línea superior de cada pliego, y la que le termina á la izquierda. En la parte inferior y derecha del mismo, se dejará un márgen ó blanco de 6 á 8 milímetros, para recibir los pliegos que tendrán que fijarse encima.
- 2.^a Queriéndose poner el mapa sobre pared ó tabla, se escogerá esta compacta, y se cubrirá con una ligera capa de engrudo claro.
- 3.^a Si en tela, se estiende en seco sobre una tabla bastante grande ó contra una pared; y mejor en un bastidor, sujetándose con pequeños clavos, en los contornos, poco distantes entre sí.
- 4.^a Se toma engrudo bien batido, y se estiende sobre el enves de cada pliego, con una esponja fina ó con un pincel bastante grueso.
- 5.^a Se traza una línea horizontal en la parte superior de la tela y otra vertical á la izquierda que forme con la anterior un ángulo recto.
- 6.^a Se fijan los pliegos por su órden, empezando en el ángulo citado. Las hojas deberán corresponderse exactamente evitando las arrugas. Humedeciéndolas mas ó menos se conseguirá aumentar ó disminuir su estension.
- 7.^a Los mapas secarán á la sombra con mucha ventilacion. Si han sido puestos en tela, se quitarán los clavos, se cortará á 5 ó 6 milímetros del borde, y este se doblará por encima del márgen.
- 8.^a Seco ya el mapa, se pasa por encima un pincel mojado en una ligera disolucion de almidon ó de cola de pescado, y una vez seco se le dá otra capa; luego se le barniza con una disolucion de barniz copal muy puro.
- 9.^a Se termina la montura, fijando en los bordes colaterales una cinta; y en el superior é inferior dos medias cañas de madera, con una anilla en la que debe suspender al mapa.

MAPA DE AFRICA

EN 6 PLIEGOS ILUMINADOS MARCA MAYOR

FOR

D. E. PALAUZIE.

GRUPO EDITORIAL DE E. PALAUZIE E HIJO, CALLES DEL PERUÑO Y TORRENTIN OLEA N.º 2.

DESPACHO EN BARCELONA.


REPARTIDA N.º 2.

INSTRUCCIONES

PARA PONER LOS MAPAS EN TELA, TABLA O PARED. BARRIBALLOS, 1872.

1.º Este mapa se compone de seis pliegos, y se vende en un solo precio. En la parte superior de cada pliego, y en la parte inferior de cada pliego, se encuentran los nombres de las ciudades y de los rios que se representan en el mismo. En la parte superior de cada pliego, y en la parte inferior de cada pliego, se encuentran los nombres de las ciudades y de los rios que se representan en el mismo. En la parte superior de cada pliego, y en la parte inferior de cada pliego, se encuentran los nombres de las ciudades y de los rios que se representan en el mismo.






С
П
ЕТЕРБУРГ
С
П
ЕТЕРБУРГ
С
П
ЕТЕРБУРГ
С
П
ЕТЕРБУРГ

С
П
ЕТЕРБУРГ
С
П
ЕТЕРБУРГ
С
П
ЕТЕРБУРГ
С
П
ЕТЕРБУРГ

С
П
ЕТЕРБУРГ
С
П
ЕТЕРБУРГ
С
П
ЕТЕРБУРГ
С
П
ЕТЕРБУРГ

С
П
ЕТЕРБУРГ
С
П
ЕТЕРБУРГ
С
П
ЕТЕРБУРГ
С
П
ЕТЕРБУРГ





3

50

60

70

80

MAR CASPIO

ASIA

GOLFO PÉRSICO

Islas de Ormus
Cáncer

30

GOLFO ARÁBICO ó MAR ROJO
IA ABESCH
Changahas
R. Nilo
R. Tabor
R. Nilo
L. Dembea
Enchecab
GONDAR
AMHARA
FAZAKL
Watto
Haimanot
M. Himadon
Enarea
L. Abbald
KANBATA
CAFFA
DOQO

GOLFO DE OMAN

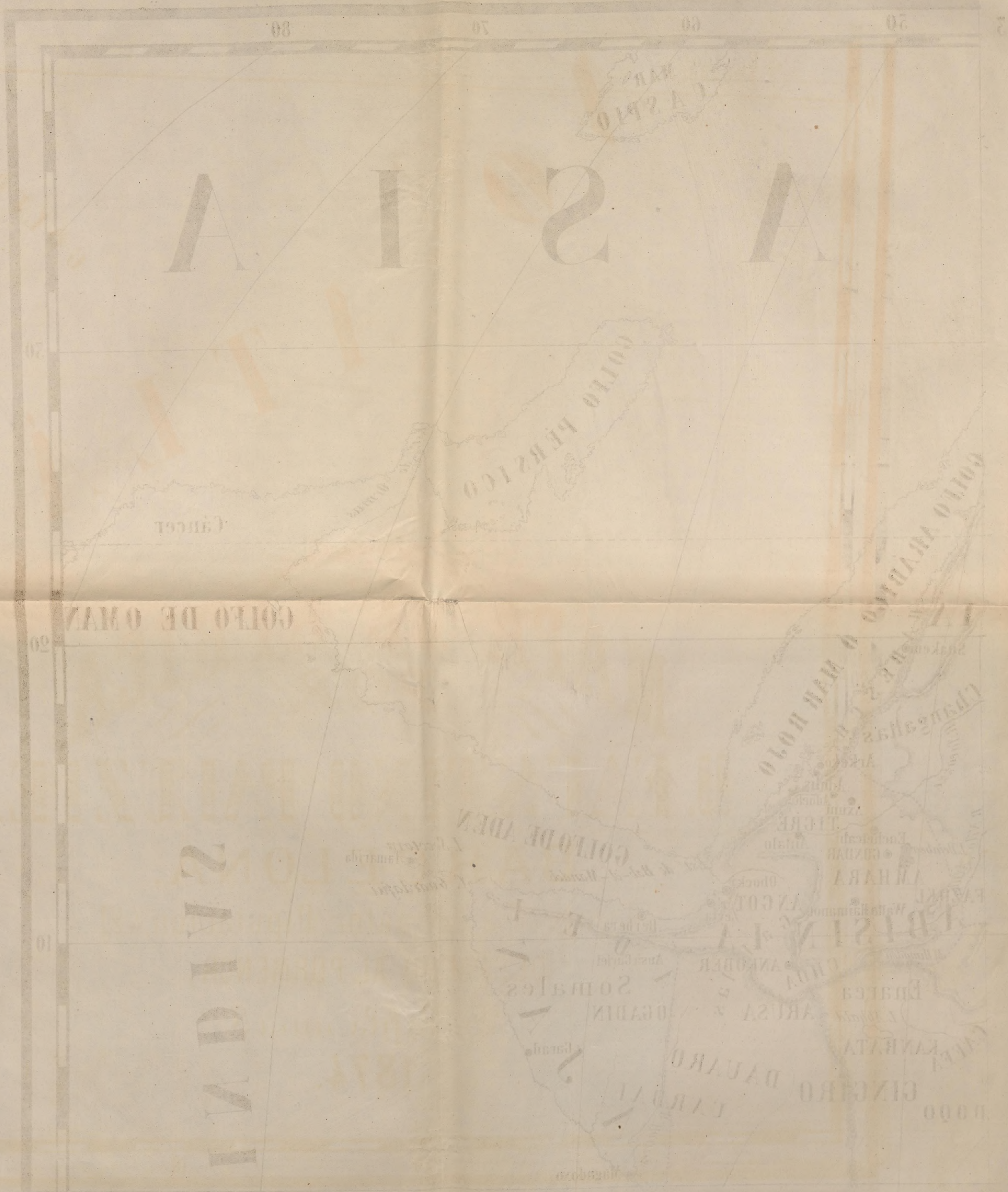
20

GOLFO DE ADEN
I. Socotora
Amarida
C. Guardafui

10

INDIAS

TIGRE
Antalo
Obock
ANGOT
L. Y
Berbera
Ausa Guriel
SOMALES
OGADIN
Garad
DAUARO
UARDAI
R. Hawes
Magadoxo



MAP
DE
L'ASIE

ASIA

INDIA

COLLO PERSICO

CANCER

COLLO DE OMAN

COLLO ARABICO

COLLO DE ADEN

INDIA

ANHARA

SOMALIS

DAVARO

CIZARO

BOGO



Ecuador

4

0

10

20

30

MAPA DE AFRICA POR

D. FAUSTINO PALUZIE.

BARCELONA,

Litografía del autor, Diputación, 421.

DESPACHO AL PORMENOR,

Bellafila, núm. 3.

1874.

Es propiedad del autor.

30

20

10

0

GOLFO DE

ATLÁN

Penagos

GOLFO DE

ATLANTA

MAPA DE AFRICA
POR

D. FAUSTINO PALAUZUE

BARCELONA,

litografía del autor Diputación 481

DESPACHO AL POR MENOR,

Establecimiento

1874.

litografía del autor

0 10 20 30 40 50

0 10 20 30 40 50



GUIN

5.

I. S. Tomás
C. Lopez
I. de Annobon

Puerto Caban

GUINEA

HOKANGA
KATCHINGA

LOS LUTA

Uganda

L. Nyansa ó Victoria

Banza

R. Zair ó Congo

S. Salvador

Ambriz

HOLO-HO

Loanda

R. Coanza

Pologonlo

Cassange

REGION DE

MOROPUA

CAZEMBE

UNYAMUEZI

Kazeh

Novo Redundo

Benguela

ANZOLA

C. Negro

C. Frio

O. VAMPO

Otyanto

LO. NDA

DAROTSE

MAKOLOLO

Linyanti

Secheke

CHIKANGA

MO. NOLAPA

Maravis

Zumbo

R. Zambeza

M. Tabateheu

M. Furca

T I

Tropico

B. Wolwich

O. VAHERERO

Desierto de Kallyharry

B. AMANGUATO

NAMANGUATO

REP. TRANSVAALTICA

REP. del R. ORANGE

NAMANGUATO

REP. del R. ORANGE

NATAL

EL CABO

CAFREERIA INDIA

CAFREERIA INGLESA

GRAND

10

20

30

40

EL CABO

C. de Buana Esperanza

C. de las Agujas

B. de Algea

Potchefstrom

Bloemfontein

Puerto Natal

CAFREERIA INDIA

CAFREERIA INGLESA

P. Alfredo

Uitenhagen

M. Steynweld

EL CABO

C. de Buana Esperanza

C. de las Agujas

B. de Algea

Potchefstrom

Bloemfontein

Puerto Natal

CAFREERIA INDIA

CAFREERIA INGLESA

P. Alfredo

Uitenhagen

M. Steynweld

10

50

20

40

СВЯТО

С. П. ...
С. П. ...
ЕТ СВВО

СВЯТЫЙ
СВЯТЫЙ СВВО
СВЯТЫЙ СВВО

ВЕБЕИ В ОВУИСЕ

ПОЛЕМСТА

НОБЪЛГАМЕТСИ

ОУУЕНЕНО

ВЛАДИСЛАВ

КАМЕРСКО

ОУУЕНЕНО

КАМЕРСКО

КАМЕРСКО

КАМЕРСКО

КАМЕРСКО

КАМЕРСКО

КАМЕРСКО

КАМЕРСКО

КАМЕРСКО

КАМЕРСКО

КАМЕРСКО

КАМЕРСКО

КАМЕРСКО

КАМЕРСКО

КАМЕРСКО

КАМЕРСКО

КАМЕРСКО

КАМЕРСКО

КАМЕРСКО

КАМЕРСКО

КАМЕРСКО

КАМЕРСКО

КАМЕРСКО

КАМЕРСКО

КАМЕРСКО

КАМЕРСКО

КАМЕРСКО

КАМЕРСКО

КАМЕРСКО



ó Línea Equinoccial

Islas Seychelles

MAR DE LAS

DE LAS

MASCARENAS

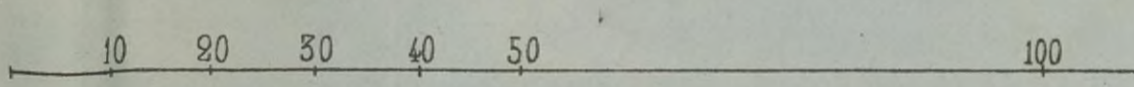
CANAL DE MOZAMBIQUE

OCEANO

SIGNOS CONVENCIONALES.

- Capital de un estado
- Poblacion importante
- Pequeña poblacion
- Ferro-carril
- ~ Rio
- Canal
- Lago
- Montañas
- Limite de un estado
- " " provincia
- C. Cabo
- R. Rio
- L. Lago
- M. Montes
- I. Isla
- Est. Estrecho
- B.ª Bahía

Escala de 100 Miriámetros.



50

60

70

0

10

20

30

142847

20

00

10

E OCEANO

1	Abbaye de Saint-Omer	1	100
2	Abbaye de Saint-Eloi	2	100
3	Abbaye de Saint-Pierre	3	100
4	Abbaye de Saint-Jean	4	100
5	Abbaye de Saint-Martin	5	100
6	Abbaye de Saint-Nicolas	6	100
7	Abbaye de Saint-André	7	100
8	Abbaye de Saint-Léger	8	100
9	Abbaye de Saint-Étienne	9	100
10	Abbaye de Saint-Victor	10	100

DETERMINATION

ABSTRACT

INDEX

of the

20

50

10

0

COLECCION

DE MAPAS MURALES

108 86 PALUSIE PADRE E HINO

MAPA DE LA PENINSULA DE IBERIA Y PORTUGAL	108 86
MAPA DE ESPAÑA Y PORTUGAL	108 87
MAPA DE GALICIA	108 88
MAPA DE CASTILLA	108 89
MAPA DE ARAGON	108 90
MAPA DE CATALUÑA	108 91
MAPA DE VALENCIA	108 92
MAPA DE MURCIA	108 93
MAPA DE ANDALUCÍA	108 94
MAPA DE ISLAS BALEARES	108 95
MAPA DE ISLAS CANARIAS	108 96

OPUS DE MURALES

OPUS DE MURALES

Este opus de murales contiene una serie de mapas murales que representan las diferentes regiones de España y Portugal. Cada mapa está cuidadosamente elaborado y muestra los límites territoriales, las ciudades principales y las características geográficas de cada zona. El conjunto de mapas ofrece una visión completa del territorio peninsular y de las islas adyacentes.

OPUS DE MURALES

Este opus de murales contiene una serie de mapas murales que representan las diferentes regiones de España y Portugal. Cada mapa está cuidadosamente elaborado y muestra los límites territoriales, las ciudades principales y las características geográficas de cada zona. El conjunto de mapas ofrece una visión completa del territorio peninsular y de las islas adyacentes.

OPUS DE MURALES

Este opus de murales contiene una serie de mapas murales que representan las diferentes regiones de España y Portugal. Cada mapa está cuidadosamente elaborado y muestra los límites territoriales, las ciudades principales y las características geográficas de cada zona. El conjunto de mapas ofrece una visión completa del territorio peninsular y de las islas adyacentes.

OPUS DE MURALES

Este opus de murales contiene una serie de mapas murales que representan las diferentes regiones de España y Portugal. Cada mapa está cuidadosamente elaborado y muestra los límites territoriales, las ciudades principales y las características geográficas de cada zona. El conjunto de mapas ofrece una visión completa del territorio peninsular y de las islas adyacentes.

Escritura y lenguaje de España en prosa y verso
Resumen de la Historia de España
Geografía para niños

COLECCION DE MAPAS MURALES,

POR

LOS SS. PALUZIE, PADRE É HIJO.

GRAN MAPA DE ESPAÑA Y PORTUGAL,	en 16 pliegos iluminados, marca mayor.	Longitud 2 Mt. 40 cents. Lat. 1 Mt. 80 cents.
MAPA DE ESPAÑA Y PORTUGAL,	en 6 id.	id. Longitud 1 Mt. 59 cents. Lat. 1 Mt. 9 cents.
MAPA MUNDI,	en 8 id.	id. Longitud 1 Mt. 76 cents. Lat. 1 Mt. 22 cents.
MAPA DE EUROPA,	en 6 id.	id. Longitud 1 Mt. 35 cents. Lat. 1 Mt. 9 cents.
MAPA DE ASIA,	en 6 id.	id. Longitud 1 Mt. 35 cents. Lat. 1 Mt. 9 cents.
MAPA DE AFRICA,	en 6 id.	id. Longitud 1 Mt. 35 cents. Lat. 1 Mt. 9 cents.
MAPA DE AMERICA,	en 6 id.	id. Longitud 1 Mt. 35 cents. Lat. 1 Mt. 9 cents.

NOTA. Se está terminando el mapa de la Oceania, y una vez concluido, se hará la colección completa de estos mapas en 16 pliegos, como el de España grande.

OBRAS DE LOS SS. PALUZIE.

MANUSCRITOS.

Escritura y lenguaje de España en prosa y verso, arreglada por riguroso orden de siglos hasta el año 875, fecha del manuscrito original mas antiguo que existe en nuestros archivos.
Guía del Artesano.
Miscelánea General de documentos varios, arreglados á las leyes vigentes, usos y costumbres.

IMPRESOS INTUITIVOS.

Historia de España para niños, ilustrada con 53 viñetas.
Resumen de la Historia de España, ilustrada con 142 láminas dibujadas por don J. Puiggari, con un breve compendio dialogado para los niños.
Geografía para niños, demostrada y adornada con 46 mapas y 77 viñetas.
La misma Geografía con los mapas y viñetas iluminados.
Lecciones entresacadas de la Sagrada Biblia, ilustradas con 96 láminas.
Elementos de Geometría, puestos al alcance de los niños.
Tratadito de Urbanidad para los niños, ilustrado con 28 viñetas.
Tratadito de Urbanidad para los niños, sin viñetas.
Memorial del Antiguo Testamento, con viñetas.
Memorial del Nuevo Testamento, id.
Blasones Españoles y apuntes históricos de las cuarenta y nueve provincias.
Silabario Intuitivo ó sea nuevo método racional para aprender á leer con mas de 500 grabados.
Aritmética intuitiva para niños, ilustrada con viñetas.
Catecismo de la Doctrina Cristiana, escrito por el P. Gaspar Astete, con viñetas.
Catecismo intuitivo de la Doctrina Cristiana, compuesto por el P. Gerónimo Ripalda.
Colección de carteles para la enseñanza intuitiva de la lectura.
Cuadro sinóptico de los escudos de armas españoles, correspondientes á las 49 capitales de provincia.

Atlas Geográfico Universal con 18 mapas, arreglados al meridiano de Madrid.
Mesas Revueltas litografiadas.
Billetes de Premios.
Pequeño Atlas Geográfico Universal para niños.
La Historia Natural esplicada á los niños, segun las clasificaciones de Couvier, De-Candolle y Dufrenoy, ó ilustrada con mas de 100 grabados iluminados.
Album de Historia Natural, con mas de 100 grabados iluminados.
Guía para los cotejos de letras.
Paleografía Española.

GLOBOS Y ESFERAS.

Globo terrestre, doble armazon, de 22 centímetros.
Globo celeste, doble armazon, id.
Esfera armilar, id.
Sistema copernicano, id.

NUEVAS PUBLICACIONES QUE DAREMOS Á LUZ SUCESIVAMENTE.

Impresiones y lenguaje de España en prosa y verso, arregladas por orden de decimos de siglo, desde las primeras obras que se imprimieron en castellano en el siglo XV., hasta el presente.
Catecismo histórico ó compendio de la Historia Sagrada y de la Doctrina Cristiana por el Abad de Fleuri, ilustrado con gran profusion de viñetas.
Vida de Jesús, ilustrada con viñetas.
Pequeño Atlas Geográfico Universal con 10 mapas, que está grabando sobre cobre el Sr. Alabern.

888