

PORTFOLLO FOTOGRAFICO DE ESPAÑA



Cuaderno N.º 42

ALBACETE

A. MARTIN
EDITOR
BARCELONA

LE-3839




ALBACETE

- Signos convencionales.*
- Capital de Provincia.
 - Cabera de Part.do.
 - Ayuntamiento.
 - ... Limite de provincia.
 - " " partido.
 - Ferrocarril.
 - Carretera.
- Escala de 1:2.000.000.*

ALBERTO MARTÍN.
EDITOR - BARCELONA.

Lit. Martín y Baño.



PROVINCIA DE ALBACETE



Provincia de tercera clase en el antiguo reino de Murcia, situada entre los 38° y 39° 25' de latitud N. y los 0° 57' y 2° 44' de longitud E. del meridiano de Madrid.

Confina por el N. con las de Cuenca y Valencia; tiene al E. esta última y la de Alicante; al S. las de Murcia y Granada; y al O. las de Jaén y Ciudad Real.

Su extensión superficial es de 14,863'10 kilómetros cuadrados y una población de 237,877 habitantes.

Comprende 83 ayuntamientos distribuidos entre los partidos judiciales de Albacete, Alcaraz, Almansa, Casas-Ibáñez, Chinchilla, Hellín, La Roda y Yeste, que corresponden á la Audiencia provincial y territorial de la Capital, distrito universitario y militar de Valencia, que forma el tercer cuerpo de ejército, siendo su territorio repartido en lo ecle-

siástico entre las diócesis de Toledo, Cuenca y Cartagena ó Murcia.

La parte septentrional de esta provincia ofrece dilatadas llanuras hacia la Mancha, al paso que la región meridional aparece sumamente accidentada, relacionándose sus núcleos montañosos con las sierras derivadas de las provincias de Jaén y Granada, distinguiéndose por su extensión y altura las sierras de Calar de Mundo y de Alcaraz, cuyas cumbres llegan a 1,797 metros sobre el nivel del mar.

La mayor parte de su territorio vierte al Mediterráneo, mediante el Júcar, al cual afluye el Cabriel, que en parte forma el límite con la provincia de Valencia; y el Segura que, procedente de la provincia de Jaén, recorre el Mediodía de nuestra circunscripción, recibiendo, como princi-

pal tributario, el Mundo así que se dirige á la provincia de Murcia. Una pequeña sección del Norte y Oeste, se halla comprendida en la cuenca del Guadiana, ya que hacia los confines con la provincia de Ciudad Real, aparecen las lagunas de Ruidera que dan origen á aquel río; y más al S. del partido de Alcaraz, se forma el Guadarmena, que vá á desembocar en el Guadalquivir.

No es este suelo muy abundante en minerales, pero como aguas minero-medicinales podemos señalar la fuente Podrida (sulfurosa fría); la de Azaraque (sulfurosa termal); y las de Villatoya (salino-termales-férricas).

Es provincia eminentemente agrícola, abundando especialmente los cereales, legumbres, aceites, vinos y pastos para el ganado, que representa un importante factor de su riqueza.

Tanto la industria como el comercio, han obtenido escasísimo desarrollo, limitándose á exportar los productos sobrantes, valiéndose de las pocas vías de comunicación con que cuenta.

Consisten éstas en la línea de Alicante á Madrid, que desde Venta La Encina (Alicante), en donde se le une la línea de Valencia, se dirige por Almansa, Chinchilla, Albacete y La Roda, hacia Alcázar de San Juan y Madrid. En Chinchilla enlaza la línea de Cartagena y Murcia, que pasa por Hellín.

Atraviesa por La Roda, Albacete y Hellín, la carretera general de Madrid á Murcia y Cartagena, y de Albacete por Chinchilla y Almansa á Valencia; de Albacete á Alcaraz y Jaén, y de Alcaraz á Manzanares; de Albacete á Casas-Ibáñez, que ha de continuar hacia Requena, y otras menos importantes.


ALBACETE

Ciudad de 21,512 habitantes, capital de la provincia de su nombre, situada en una llanura de la Mancha Alta, con estación de ferrocarril en la línea de Alicante á Madrid y carreteras de Cartagena á la capital del Estado; de Albacete á Valencia; de Albacete á Casas-Ibáñez y de Albacete á Jaén. Celebra una feria muy concurrida del 7 al 15 de Septiembre y las fiestas de la Virgen de los Llanos, la Concepción y San Juan Bautista. No posee grandes monumentos, pero entre sus principales edificios descuellan la Audiencia Territorial, la Diputación, el Ayuntamiento, Escuelas y Granja, las iglesias de San Juan y de la Concepción. Tiene buenos paseos como el de la Feria, Alfonso XII, de la Cuba y del Istmo, de la Veleta, etc., y algunas plazas, entre ellas la de la Constitución,


de la Estación, del General Espartero, del Pozo de la Nieve, etc.

Su industria tiene escasa importancia, ofreciendo como particularidad las fábricas de navajas y puñales, conocidas con el nombre de la población.

Créese que corresponde nuestra ciudad á la Alaba ó Alba de los celtíberos, de donde pudo venir su actual denominación. No registra hechos de gran importancia la historia local de Albacete y su provincia, hasta el siglo XII, en que las armas cristianas batieron á los árabes en aquellas llanuras, siendo su territorio completamente dominado en el siglo XIII. En la época moderna y en los campos de Almansa, durante la guerra de Sucesión, se desarrolló la célebre batalla de aquel nombre, preparando el definitivo triunfo de Felipe V.



ALBACETE. — VISTA GENERAL



Aunque nada de particular ofrezca el caserío, la vista total de la Ciudad presenta un buen aspecto, contemplada desde el parque Canalejas.

1870


[Faint, illegible handwriting, possibly bleed-through from the reverse side of the page]

1870

ALBACETE. — EL CANAL ATRAVESADO POR LA LÍNEA M. Z. A.



La falta de aguas en los alrededores de la Ciudad, viene compensada por el canal de María Cristina, cuya vista reproducimos.




ALBACETE. — PASEO DE LA FERIA



Espaciosa vía al occidente de la Capital, en cuyo extremo aparece el edificio de la FERIA.


MUSEO NACIONAL DE NIÑOS



ALBACETE. — PLAZA MAYOR




Ni por sus edificios ni por su urbanización, es digna de especial mérito, pero vese ordinariamente animada por variada concurrencia.






Uno de los varios aspectos que ofrece la típica industria de Albacete, en la fábrica de Sánchez hermanos.



ALBACETE. — MONTADORES DE NAVAJAS




Una de las industrias peculiares de la Ciudad, consiste en la construcción de navajas y puñales, en cuyas hojas se lee el nombre de aquélla.



ALBACETE. — LA DIPUTACIÓN




Este nuevo palacio, al que se ha procurado darle carácter monumental, se levanta en el paseo de Alfonso XII.



ALBACETE. — PLAZA DE ALTOZANO




Figura entre las principales de la Capital, viéndose, a la derecha, el edificio de la Audiencia.




ALBACETE — AUDIENCIA TERRITORIAL




Vasto edificio de gusto clásico, levantado en la plaza de Altozano



ALBACETE. — LA GRANJA AGRÍCOLA




La importancia agrícola de la Capital y Provincia, ha hecho necesaria la erección de una Granja, que si bien es de construcción sencilla, responde suficientemente a los fines a que se halla destinada.






Suntuoso templo, cuyo altar mayor ofrece un interesante
ejemplar del desacreditado arte barroco.






Venérase en la iglesia de San Juan la devota imagen de la patrona de la Ciudad, en cuyo honor se celebran anualmente suntuosas fiestas.






El buen aspecto que ofrece el nuevo palacio, viene completado por la escalera de honor que conduce a las principales dependencias.






Es de moderna construcción, pues sus obras fueron terminadas el año 1902.





Edificio construido expreso por el Ayuntamiento, dedicado á escuelas públicas de ambos sexos, cuyas dependencias se hallan unidas por un cuerpo central.





Levántase en la orilla del gran lago que adorna el nuevo parque, bautizado con el nombre de Canalejas.

1880

The first part of the year was spent in the
 study of the history of the country and
 the progress of the war. The second part
 was spent in the study of the history of
 the world and the progress of the war.
 The third part was spent in the study of
 the history of the world and the progress
 of the war. The fourth part was spent
 in the study of the history of the world
 and the progress of the war. The fifth
 part was spent in the study of the
 history of the world and the progress of
 the war. The sixth part was spent in
 the study of the history of the world
 and the progress of the war. The seventh
 part was spent in the study of the
 history of the world and the progress of
 the war. The eighth part was spent in
 the study of the history of the world
 and the progress of the war. The ninth
 part was spent in the study of the
 history of the world and the progress of
 the war. The tenth part was spent in
 the study of the history of the world
 and the progress of the war.

1881

Municipios de la provincia de Albacete



PARTIDO DE ALBACETE

Albacete	21,512
Balazote	1,794
Barrax	2,288
Gineta (La)	3,554
Herrera (La)	759

PARTIDO DE ALCARAZ

Alcaraz	4,501
Ballestero (El)	1,635
Bienservida	1,883
Bogarra	1,866
Bonillo (El)	5,061
Casas de Lázaro	1,591
Cotillas	568
Masegoso	1,470

Ossa de Montiel	1,306
Paterna	1,701
Peñascosa	1,595
Povedilla	930
Riópar	2,755
Robledo	1,901
Salobre	1,160
Vianos	2,158
Villapalacios	1,589
Villaverde	1,090
Viveros	1,474

PARTIDO DE ALMANSA

Almansa	11,180
Alpera	3,167
Caudete	5,913
Montealegre	3,453

PARTIDO DE CASAS-IBÁÑEZ

Abengibre	870
Alatoz	1,192
Alborea	1,767
Alcalá del Júcar.	2,968
Balsa de Ves	1,180
Carcelén	1,525
Casas de Juan Núñez	997
Casas de Ves.	2,163
Casas-Ibáñez	3,014
Cenizate	726
Fuentealbilla.	2,344
Jorquera	1,719
Mahora	2,379
Motilleja	841
Navas de Jorquera	952
Pozo-Lorente.	611
Recueja (La)	782
Valdeganga	1,973
Villa de Ves	568
Villamalea	2,028

Villatoya 389

PARTIDO DE CHINCHILLA

Alcadozo	2,968
Bonete.	1,665
Corral Rubio.	1,299
Chinchilla de Monte-Aragón ■	6,680
Fuente-Alamo	2,440
Higueruela	2,559
Hoya-Gonzalo	1,267
Peñas de San Pedro	2,973
Pétrola.	1,704
Pozohondo	3,339
Pozuelo	1,828
San Pedro.	1,562

PARTIDO DE HELLÍN

Hellín	12,558
Lietor	2,905
Ontur	4,061
Tobarra	7,787

PARTIDO DE RODA (LA)


Fuensanta	769
Lezuza	3,584
Madrigueras	2,539
Minaya	2,393
Montalbos	363
Munera	3,310
Roda (La).	7,066
Tarazona	4,865
Villalgordo del Júcar	1,758


Villarobledo 10,133

PARTIDO DE YESTE

Ayna	1,671
Elche de la Sierra	4,027
Férez	1,203
Letur	2,153
Molinicos	2,061
Nerpio	4,420
Socovos	2,039
Yeste	6,615







OBRA NUEVA



EL TURISMO PRÁCTICO

: COLECCIÓN DE VISTAS ESTEREOSCÓPICAS DE ESPAÑA :

Continuando nuestro propósito de dar a conocer y divulgar cuanto se refiere a nuestra Península en el orden artístico, empezamos la publicación de una serie de VISTAS ESTEREOSCÓPICAS de lo más notable y artístico que ofrezcan los principales monumentos de nuestra patria, procurando, además, intercalar algunas de las más renombradas bellezas naturales. Estas vistas tendrán *una nota detallada en español y francés*, en el dorso de las mismas, constituyendo, por lo tanto, una geografía que, al mismo tiempo que deleite, nos instruya contemplando las maravillas arquitectónicas y naturales de toda España.

La primera serie constará de 210 VISTAS ESTEREOSCÓPICAS, tamaño 9 por 18, *impresas en papel bromuro que fabricamos especialmente para esta obra*, cuyo reparto se efectuará por grupos de *catorce vistas mensuales*, contenidas en una elegante carpeta. El precio de dicha serie será de 75 pesetas, las cuales se pagarán, cinco en el acto de hacer la suscripción, y las setenta restantes en catorce mensualidades, a razón de cinco pesetas mensuales. Los señores suscriptores serán obsequiados con un ELEGANTE APARATO MEXICANO, montado en aluminio y madera, para poder apreciar el relieve de las vistas coleccionadas, yendo uno y otras colocados en una *hermosa caja de madera barnizada*.

El segundo grupo comprenderá catorce artísticas vistas de Barcelona; el tercero, catorce del monasterio de Montserrat; el cuarto, catorce de Madrid; el quinto, catorce del Palacio Real de Madrid; sexto, catorce de Toledo, etc., etc.

A. MARTIN

: : : EDITOR : : :

Consejo de Fomento, 140
— Teléfono 3503 —
Apartado en Correos 266

BARCELONA