



5014









C. y L. 1<sup>o</sup> optu., de lance

7-6-4

13383



1276

ATLAS ELEMENTAL,

*MODERNO,*

Ò COLECCION DE MAPAS,

*PARA ENSEÑAR Á LOS NIÑOS*

GEOGRAFÍA;

con una idea de la Esfera.

POR DON TOMAS LOPEZ,

Geógrafo de los Dominios de S.M.

*de varias Academias.*

*Madrid año de 1792.*






ATLAS ELEMENTAL

MODERNO

Ó COLECCION DE MANUS


PARA ESCUELAS A LOS AÑOS

ATLAS



POR D. J. GARCÍA

Geógrafo de las B. de S. M.





## IDEA DE LA ESFERA.

Siendo uno de los mas exáctos, en la clase de abreviados, el atlas moderno publicado por Mr. Lattré, me pareció servirme de él con preferencia á otro, á causa de estar compuesto por uno de los buenos geógrafos de Francia, aunque no lo declara el grabador. He hecho nuevo el mapa de España, pues quiere nuestra mala suerte, que siempre que se trata de cosas de este reino se alteran y equivocan. He corregido tambien otros para su mayor exáctitud. Aunque abreviados los mapas encontrará qualquiera lo suficiente para instruirse en la parte geográfica que necesita saber todo buen ciudadano desde su niñez; y aun á título de diversion lo pudieran aprender de memoria quando exercitan las primeras letras. Con este corto auxilio sabrian la tierra donde han nacido, conocerian las extrañas, y no dirian tantos desatinos por carecer de esta instruccion, aun siendo mayores y colocados en altas dignidades.

Son muchas las correlaciones, conformidades y semejanzas que hai entre las partes del cielo y las de la tierra, de modo que no puede emprenderse provechosamente el estudio de la geografía, sin tener ántes nociones exáctas de los movimientos y principales cuerpos celestes. Solo este objeto ocupará nuestra atencion por ser fundamento y parte mui dificultosa de la geografía, y por mui descuidada en los tratados que enseñan esta ciencia. En estos preliminares ó principios astronómicos, usaremos el método fácil y sencillo que pudieron seguir aquellos mismos que los descubrieron.

No hablaremos de los coluros, pues nada sirven en el asunto presente: nada diremos de la particion de la tierra por medio de las sombras, porque basta saber que estas se dirigen siempre á la parte opuesta del cuerpo luminoso, verdad que nadie ignora. Guardaremos silencio en punto á los climas, por ser superfluo su conocimiento y ninguno su uso. Tampoco trataremos de las operaciones que pueden hacerse con el globo, para las quales es preciso mas tiempo. Al cálculo toca resumir las útiles resultas de estas operaciones, que no son propias de los jóvenes ó personas ocupadas en otras carreras, ni tampoco las principales de nuestro actual objeto.



Colour Chart #13



Si se han suprimido varias cosas inútiles, se ha llenado el hueco con otras de un uso mas frecuente en geografía, que no se encuentran en muchos tratados, donde debian tener lugar competente. No necesitamos indicarlás, porque ellas mismas se presentarán quando conven-ga. En quanto sea posible procurarémos la mayor claridad y brevedad.

*De la figura de la tierra.*

Á primer aspecto nos parece plana la superficie de la tierra. Por falsa que sea una opinion es mui difícil destruirla quando tiene á su favor alguno de los sentidos, y mas el de la vista; pero los datos acompañados de una juiciosa reflexi3n destruyen las apariencias y errores mal fundados. Desde léjos distinguimos sobre las eminencias objetos que ántes ocultaba la tierra, y apartándose de una sierra ú de una torre piérdense de vista: verdades que declaran ser la tierra esférica por todas partes, pues por todas sucede esto mismo.

Las partes igualmente levantadas exígen una misma distancia para ser vistas, y para ocultarse de ellas: de manera que la tierra es igualmente convexá en uno que en otro territorio: luego es una bola ó esfera. Parece que depende la redondez de la tierra de los casi iguales esfuerzos, que por su gravedad hacen todas sus partes, para aproximarse ácia su centro.

Conocida la esferoidad de la tierra, extendamos nuestras observaciones hasta el cielo, procurando explicar los varios movimientos de los cuerpos celestes, las desigualdades de dias y noches, la causa de los grados diferentes de calor y frio, y otros fenómenos semejantes. Necesítase para esto cantidad de datos, como son puntos, líneas, grandes y pequeños círculos en el cielo y en la tierra, como vamos á notar.

Los círculos máximos de una esfera pasan por su centro, y la dividen en dos partes iguales, no teniendo los círculos menores una ni otra propiedad.

Se divide la circunferencia del círculo, ya sea grande ó pequeño, en trescientas sesenta partes iguales, que llaman grados: cada grado se subdivide en sesenta minutos, el minuto en sesenta segundos, &c: Una línea es el exe de un círculo, que le es perpendicular y que pasa por su centro.



*Horizonte.*

Llámase horizonte la extensión de la superficie de la tierra que descubrimos á nuestro alrededor, la qual parece la termina el cielo por todas partes, segun nuestra vista y segun el sentido de la voz griega, de donde se deriva la de horizonte; pero esto depende de la convexidad de la tierra, que la oculta baxo el horizonte, desapareciéndose al observador. Este horizonte se nombra sensible. Tambien se considera otro paralelo á este, que pasa por el centro de la tierra, y se dice horizonte verdadero ó racional. El plano de este círculo le prolonga la imaginacion indefinidamente por todas partes fuera del globo terráqueo hasta el cielo.

Una línea perfectamente á plomo, que pase por medio del horizonte, y cuyos extremos toquen al cielo, el uno sobre nuestra cabeza, y el otro baxo nuestros pies, se nombra línea vertical. Son llamados los dos puntos de la bóveda celeste que terminan esta línea, zenit el primero, y el segundo nadir.

Separa el horizonte la parte visible del cielo de la que no lo es, dividiendo la tierra en dos emisferios iguales, uno superior y otro inferior. Se empieza á contar desde este círculo la altura de los astros, y sirve para señalar el nacimiento y ocultacion de los cuerpos celestes.

Hai sobre el horizonte quatro puntos llamados cardinales: el oriente ó el este está en la parte donde nacen los astros: el occidente ó el oeste en la que se ponen: el norte ó septentrion por donde viene el frio y ácia donde jamas se ve el sol en nuestros climas: el mediodia ó sur por el lado en que el astro brillante se encuentra respecto de nosotros en medio del dia.

*De los polos del mundo y de su exe.*

Se ha observado que todos los astros dan vuelta diariamente de oriente á occidente, sobre dos puntos opuestos, que llaman polos del mundo. Se nombran tambien polos de la tierra, los puntos de su superficie, que por comparacion corresponden hallarse baxo los anteriores. El que está á la parte septentrional de los dos polos celestes, y que es visible para nosotros en nuestro emisferio, se llama ártico ó boreal; y el que se halla baxo nuestro horizonte, an-

:



tártico ú austral, por estar opuesto al primero. Se imagina una línea recta desde un polo del cielo al otro, que pasa tambien por los polos de la tierra y su centro, la que se nombra exe del mundo, porque el cielo y los astros, segun principios astronómicos, se mueven alrededor de ella.

#### *Del meridiano.*

Desde el instante del nacimiento de los astros suben sobre el horizonte la mitad del tiempo que le corren, y descienden la otra mitad. El círculo que comprende todos los puntos donde los astros tienen su mayor altura, pasa por los dos polos, por el zenit y el nadir. Llámase meridiano, por ser mediodia quando le toca el sol, estando sobre el horizonte. El círculo de la tierra que se encuentra exáctamente debaxo es conocido con la propia denominacion. Pasa por los polos terrestres, y por el lugar del observador, que es el punto del globo correspondiente al zenit.

Todos los pueblos situados baxo este círculo, al norte ó al sur los unos respecto de los otros, tienen al mismo tiempo el mediodia ó las doce. La mitad del meridiano oculto baxo el horizonte, indica la mitad del dia de los pueblos que tienen los pies opuestos á los nuestros, siendo conocidos por esta razon con el nombre de antípodas. Para ellos es mediodia, quando para nosotros media noche; pero no se trastornan y caen como se podia discurrir, porque su propia gravedad los mantiene adictos á la tierra, y por los mismos principios que á nosotros. De esto estamos convencidos por la grande experiencia y observaciones que han hecho tantos como han dado la vuelta al globo.

Corta el meridiano perpendicularmente al horizonte en los puntos del septentrion y del mediodia, dividiendo la mitad del cielo visible en dos partes iguales: la una occidental y la otra oriental. Sobre este círculo se mide la altura del polo elevado en el horizonte, siendo igual al arco del meridiano comprendido entre el horizonte y este polo. Es en Madrid esta altura quarenta grados y veinte y seis minutos.

Quando se mide la altura de un astro, siempre parece mas elevado que lo que está en realidad. Los radios que vienen del cuerpo luminoso, se inclinan ácia la tierra quando pasan por la atmósfera, pareciéndonos por este escape, rodeo ó apartamiento, los astros mas levantados, que si los viéramos exáctamente por radios directos. La dife-



rencia entre la altura aparente de los astros y la verdadera, se llama refraccion. En el zenit es ninguna esta cantidad, siendo la mayor que puede contarse en el horizonte unos treinta y tres minutos de grado.

Caminando ácia el oriente, ó al occidente, anda nuestro zenit con nosotros, y mudamos entónces de meridiano, porque es preciso que este círculo pase por el zenit. De esto se infiere, y es evidente, que un punto ó pueblo sobre la tierra mas oriental que otro de quince, treinta, ó quarenta y cinco grados, &c. tendrá mediodia, una hora, dos horas, tres horas, &c. ántes; pues anda el sol quince grados en cada hora, que hacen la 24 parte del círculo, que describe alrededor de nosotros en veinte y quatro horas. Si un pueblo está el mismo número de grados ácia el poniente, será mediodia una hora, dos horas, tres horas, &c. mas tarde: por esta razon es siempre mediodia en alguna parte de la tierra, y aun en muchas á un tiempo, que serán todas las que estén baxo un propio meridiano, como se ha dicho.

El zenit cae perpendicular sobre el horizonte, y por esta razon mudamos de horizonte siempre que caminamos ácia el este ó al oeste. Hai un número infinito de meridianos que todos se cortan en los polos; pero tambien hai mayor número de horizontes, como vamos á ver.

Caminando directamente debaxo de un mismo meridiano, acérquense al zenit las estrellas ácia las quales se anda: y al contrario, aléjense todas las que están en la parte opuesta del cielo: de manera que estas últimas se baxan tanto que totalmente desaparecen al mismo tiempo que empiezan á ser visibles aquellas ácia donde dirigimos nuestra marcha: síguese de esto mudar de direccion la línea vertical, inclinándose ácia el lado de nuestra proximidad, á medida del camino que hacemos sobre el propio meridiano. Baxo estos mismos principios se inclina el horizonte, y á cada instante se muda, ya se camine al norte ó al sur de un mismo meridiano; deduciéndose de esta verdad ser infinito el número de horizontes, y mayor en este caso que el de los meridianos.

### *Del equador.*

Describen las estrellas círculos tanto mas pequeños, quanto mas próximas están á los polos. El mayor de estos círculos dista igualmente de los dos puntos ó polos: llámase equador, nombre que se da



á un círculo, que le corresponde en la tierra. Corta el horizonte en los puntos verdaderos de oriente y occidente.

El punto mas alto del equador está constantemente en el meridiano: llámase la altura de este punto elevacion del equador, siendo igual al arco del meridiano comprendido entre el equador y el horizonte: vale siempre esta elevacion con la altura del polo noventa grados; porque la parte del meridiano superior al horizonte contiene ciento y ochenta grados, siendo noventa los que se sustraen ó rebaxan, cantidad comprendida entre el equador y el polo.

El equador celeste divide el cielo en dos mitades, una septentrional y otra meridional: parte tambien la tierra el terrestre en dos porciones iguales, que se llaman del mismo modo. Todos los pueblos situados baxo este círculo distan igualmente de ámbos polos.

#### *De los círculos paralelos.*

Se llaman paralelos los círculos que describen las estrellas alrededor de los polos, porque son paralelos entre sí y el equador. Puede imaginarse un grandísimo número de círculos paralelos, superiores é inferiores al equador, siendo tanto mas pequeños, quanto estén menos distantes de los polos.

#### *De la eclíptica.*

Muévese el sol un poco mas lentamente que las estrellas, dando una vuelta ménos que estas cada año, por lo que se atribuyen ó consideran dos movimientos á este astro, llamando al uno comun ó diario, con el qual es llevado como todos los cuerpos celestes de oriente á occidente en veinte y quatro horas, y propio ú anual al otro, que es de direccion contraria al anterior, esto es, de occidente á oriente. Este movimiento retarda al sol de el de las estrellas, como un grado escaso ó quatro minutos de tiempo cada dia.

Habiendo examinado la situacion de los arcos pequeños, que denotan el atraso diario del sol, ó su propio movimiento, se halló corresponder todos á una misma línea curva que corta obliquamente el equador. Esta línea se llama eclíptica. Tanto dista este círculo del equador ácia el septentrion, como al mediodia: la cantidad de este apartamiento de una y otra parte es de veinte y tres grados, y veinte y ocho minutos. Notamos por esta obliquidad, que se aleja el sol del equador, quando se aproxima ó aparta del zenit.



Recibió la eclíptica este nombre, porque los eclipses de sol y luna suceden quando está el astro de la noche en el plano de este círculo, ó en su proximidad.

La eclíptica corta al equador en dos partes opuestas, que se llaman puntos equinocciales. Les viene este nombre de que quando el sol anda por la eclíptica, los encuentra y describe el equador; y como entónces se mantiene el mismo tiempo superior é inferior al horizonte, suceden los dias iguales con las noches en toda la tierra. El nombre de línea equinoccial que se da al equador, tambien toma su origen de esta igualdad.

Hallándose el astro del dia en los puntos equinocciales, nace en el verdadero punto de oriente, y se pone en el preciso de occidente. En qualquiera otro tiempo del año, su marcha obliqua y anual, es causa de que los puntos de su nacimiento ú ocaso estén mas ácia el norte ó el sur. El arco del horizonte comprendido entre los puntos de aparecer y ocultarse el sol y el equador, se nombra amplitud ortiva y occidua.

#### *Del zodiaco.*

Ademas del sol y la luna hai otros cinco planetas ó estrellas errantes. En la apariencia no es regular el movimiento de estos cuerpos, pues no conservan siempre una misma distancia entre sí, como las estrellas fixas. Son estos planetas Mercurio, Venus, Marte, Júpiter y Saturno, y resplandecen ménos que las estrellas: es Marte roxo como el fuego, Júpiter de un color claro y plateado, y Saturno pálido y aplomado.

Todos los planetas ademas de su movimiento diario, tienen como el sol, otro segundo que les es propio: poco rápido, y por el qual dan una vuelta de occidente á oriente en tiempos mas ó ménos largos.

Sus propios movimientos se hacen por caminos ú órbitas, que cortan la eclíptica en dos puntos opuestos, nombrados nodos. No se alejan mucho estas órbitas del camino anual del sol; por lo que se han distribuido en doce constelaciones, llamadas signos, todas las estrellas distantes de la eclíptica ocho grados de una y otra parte. Ocupa cada signo treinta grados en la extension ó curso del cielo. Se llama zodiaco la banda ó cintura de diez y seis grados de ancho, que contiene los signos, y tambien la eclíptica en su medio. Nómbrase zodiaco, de la voz griega que significa animal, porque once de estos signos están representados por otros tantos animales.



Cada mes anda el sol uno de estos signos. Corresponden los seis primeros á la parte septentrional de la eclíptica, y son Aries ♈, Tauro ♉, Geminis ♊, Cancer ♋, Leo ♌ y Virgo ♍. Los otros seis están en la parte meridional del mismo círculo, y se nombran Libra ♎, Scorpio ♏, Sagitarius ♐, Capricornius ♑, Aquarius ♒, y Piscis ♓.

Emplea el sol ocho dias mas en andar los signos septentrionales, por no estar la tierra en el centro de la órbita del astro del dia, y por esta razon varía la distancia del sol á nuestro globo, juzgando de esta aparente mudanza la magnitud del astro. El punto de la órbita del sol mas distante de la tierra es conocido con el nombre de apogeo: el sol se encuentra en él en dichos dias por los últimos de junio. El punto opuesto, que es el mas próximo á nosotros, es llamado perigeo: toca este punto á fin de diciembre, pareciendo el sol mas pequeño, y hallándose mas distante de nuestro globo en estío, que en invierno, de donde podríamos inferir, que debería hacer mas frio en la parte septentrional de la tierra en la primera estacion que en la segunda. Véncese esta dificultad observando, que si está el sol mas distante de nosotros en el estío, está tambien mas elevado, caen sus rayos mas perpendicularmente y en mayor número sobre nosotros que en invierno, manteniéndose mucho mas tiempo á la vista.

Los principios de Aries y Libra en el equador forman los dos puntos equinocciales. Es igual el dia y la noche el 20 de marzo, que es el principio de la primavera, y el 22 de setiembre, primer dia de otoño.

Estos puntos, todos los de la eclíptica, y aun todas las estrellas, se mueven continuamente conforme al orden de los signos, con antelación á la eclíptica de unos cincuenta segundos de grado cada año: esto se llama la precesion de los equinoccios. Por Aries principian á contar los signos del zodiaco, caminando siempre desde el equinoccio de marzo, aunque despues de la institucion del zodiaco, adelantó ácia oriente el valor de un signo la precesion de los equinoccios, y las constelaciones que componen esta banda ó cintura: de manera que no ocupan los signos en el cielo los espacios que ántes.

Enmedio de los dos puntos equinocciales, tiene otros dos la eclíptica, que son los mas distantes del equador. Se distinguen con el nombre de solsticios, porque quando el sol acaba de alejarse de la línea equinoccial, parece que queda estacionario ántes de volverse á



aproximar á este círculo. Son estos dos puntos los principios de Cancer y Capricornio. Al primero toca el sol el día 21 de junio, que es el principio del estío, y al segundo el 20 de diciembre, ó primer día de invierno. Está distante del equador cada solsticio veinte y tres grados y veinte y ocho minutos.

Andando el astro del día por entre los trópicos, pasa durante la primavera desde el equinoccio de marzo hasta el solsticio del estío, en el verano desde este solsticio al equinoccio de setiembre, en el otoño desde este equinoccio al solsticio de diciembre, y en el invierno desde el solsticio precedente hasta el equinoccio de marzo. La marcha obliqua del sol es el motivo de la variedad de estaciones.

#### *De los trópicos.*

Quando está el sol en uno de los dos solsticios, el círculo paralelo que describe al equador se llama trópico. Hai dos trópicos, el de Capricornio y el de Cancer, conocidos por los principios de los signos que les comunican sus nombres.

Tambien se imaginan dos trópicos sobre la tierra debaxo de los primeros. Concíbense formados por los puntos de interseccion de la superficie de la tierra, y de un gran número de líneas rectas que salen de los trópicos celestes, dirigiéndose al centro de nuestro globo.

La distancia que hai desde cada uno de estos círculos al equador es igual á la de cada solsticio al propio círculo, y sirven de límites al apartamiento del sol. Quando describe este astro uno ú otro trópico, alumbra á la hora de mediodia hasta el fondo de los pozos, en todos los pueblos situados baxo estos círculos.

#### *De los círculos polares.*

Está inclinado el eje de la eclíptica sobre el del mundo una cantidad igual á la obliquidad de este círculo con el equador: de manera que los extremos del eje de la eclíptica señalan cada día, dando vueltas alrededor de los polos, dos círculos pequeños paralelos al equador, que se llaman círculos polares. Colócanse otros dos correspondientes en la tierra, distante cada uno de su polo inmediato, del qual toma el nombre, el mismo espacio que los trópicos están del equador.



Las naciones que se hallan baxo el círculo polar ártico, tienen el mayor dia del estío, de veinte y quatro horas, porque está el trópico de Cancer sobre su horizonte, y su noche mas larga es tambien de veinte y quatro horas, por tener oculto el trópico de Capricornio. No tenemos conocimiento de las tierras y mares por donde se señala pasar el círculo antártico.

*De las cinco zonas, y de las tres posiciones de la esfera.*

Encierran los trópicos terrestres la parte de la superficie de la tierra, sobre la qual está siempre el sol. Divide el equador este espacio por medio en dos partes iguales. Poco mas ó ménos es constante el calor en este distrito, con motivo de la continua asistencia del astro del dia en esta parte, siempre superior á ella: razon por la qual llaman á esta banda zona tórrida, voz griega que significa tostada. Es su distancia el espacio que hai de un trópico á otro, ú el valor de quarenta y seis grados y cincuenta y siete minutos.

Los pueblos que en esta zona habitan baxo el equador, tienen el zenit y el nadir en esta línea, y los polos en el horizonte. Successivamente ven todos los astros. Corta perpendicularmente su horizonte los paralelos al equador que describe el sol: de manera que la mitad de cada uno de estos círculos es superior al horizonte, é inferior la otra, por cuyo motivo son iguales los dias y las noches. Solo los crepúsculos y el efecto de la refraccion pueden aumentar los dias y disminuir las noches. Por esta misma razon se mantienen los astros sobre el horizonte el propio tiempo que debaxo; pero este tiempo no es precisamente doce horas justas, con motivo del movimiento de los cuerpos celestes. Esta situacion perpendicular de los círculos que los astros describen, y del horizonte, fué causa de dar á esta posicion el nombre de esfera recta.

Ácia los polos tocan los rayos del sol mui obliquamente, y por esto es el frio mui excesivo: causa de nombrar zonas frias ó heladas los espacios comprendidos entre los círculos polares. Si hubiera pueblos enmedio de estas porciones destempladísimas de la tierra, tendrían levantado el polo en su zenit, y el equador en el horizonte. Jamas verían mas que una misma mitad del cielo. Tendrían un dia de seis meses, y una noche de igual duracion, porque en el centro de una y otra zona hai siempre la mitad de la eclíptica sobre el horizonte. En los seis meses que emplea el sol para andar es-



ta mitad, describe, como todos los astros, círculos paralelos á su horizonte, no poniéndose ni ocultándose respecto de esta zona. De este paralelismo de los círculos diarios del sol y del horizonte, procede la posicion de la esfera conocida con el nombre de esfera paralela.

Son comprendidos los crepúsculos en la noche de los seis meses, existente en los polos. Tampoco se considera la refraccion, que eleva y aparece como en otras partes al sol, sucediendo un poco mas ántes en el horizonte de estas zonas frias quando se presenta, y un poco mas tarde al irse.

Los espacios comprendidos entre la zona tórrida, y una y otra zona fria, forman las dos zonas templadas. La que está del lado del norte, en la que se halla situada la mayor parte de Europa, es nombrada zona templada septentrional, y la otra meridional. El ancho de cada una es quarenta y tres grados y tres minutos.

Uno de los polos del cielo y la mitad del exe del mundo, están siempre sobre el horizonte en estas zonas, mientras el polo opuesto y la otra mitad del exe se mantienen constantemente debaxo. La parte mas ó ménos grande del cielo próxima al polo elevado, es siempre visible, y no se ponen ú ocultan jamas las estrellas cercanas á este punto; y al contrario, la parte del cielo que está alrededor del polo baxo, es perpetuamente invisible, y nunca se perciben las estrellas de aquellas zonas inmediatas á su polo. La primera de estas partes se llama el círculo mayor de los siempre aparentes, y á la segunda se le nombra el círculo mayor de los siempre ocultos.

Esta posicion de la esfera, nombrada obliqua, participa de las dos precedentes, siempre mas de la que tiene en su mayor proximidad. De la esfera recta tiene una parte de las estrellas que nacen y se ponen con ella. Tambien adquiere propiedades de la esfera paralela, porque están en su horizonte continuamente una parte de sus estrellas, y las otras jamas.

En estas zonas dicen que es la esfera obliqua, porque el equador, los trópicos y los paralelos intermedios, son cortados diagonalmente por el horizonte: es á saber, el equador en dos partes iguales, y en dos desiguales los otros paralelos. De esto procede, que en tiempo de los equinoccios son iguales los dias y las noches en toda la tierra.

Exceptuando estas épocas, en la zona templada septentrional los dias son mayores que las noches desde el equinoccio de la primavera hasta el del otoño, que está ménos distante del polo ártico, porque la mayor mitad del paralelo, que describe el sol en cada dia natural



ó veinte y quatro horas, es por hallarse entónces sobre el horizonte; pero desde el equinoccio del otoño hasta el de la primavera, son mas cortos los dias que las noches, siendo el arco diurno menor que el nocturno, y al contrario á los habitantes de la parte opuesta al equador.

Para cada pueblo de la tierra sucede el mayor dia, quando anda el sol el trópico mas próxímo al polo levantado á su vista, y es la noche mas larga en el tiempo que describe el astro del dia el trópico opuesto. Sucede lo primero por haber crecido sucesivamente el arco diurno desde el equador hasta el trópico elevado ó visible quanto puede ser, y lo segundo por quanto disminuyó por grados hasta el trópico mas distante del zenit.

*De la ascension recta de los astros, y de su declinacion.*

Para reconocer los astros y determinar sus situaciones en el cielo, debe observarse: 1.º quanto están los unos mas al oriente ú occidente que los otros: 2.º la cantidad que cada uno dista ácia el norte ó el sur.

Para determinar la primera de estas magnitudes, se divide el equador y sus paralelos en grados, contados de occidente á oriente, hasta trescientos y sesenta. Para empezar á contar se eligió el semimeridiano que pasa por el equinoccio de la primavera, y el arco oriental del equador ú del paralelo correspondiente, comprendido entre el semimeridiano que pasa por el astro, lo qual se llama ascension recta; de suerte que un astro distante doscientos grados al oriente del semicírculo de donde se principió á contar, tiene los mismos doscientos grados de ascension recta.

Hállase la ascension recta de un astro, observando quanto mas tarde pasa por el meridiano, que el semicírculo del equinoccio de la primavera: despues se busca, á razon de trescientos sesenta grados de ascension recta por el tiempo que tardó el equinoccio en volver al meridiano; y finalmente quanto es el tiempo contado entre el paso del primer punto de Aries y el astro, convertido proporcionalmente en estos grados.

Para saber quanto mas están unos astros que otros al norte ú al sur, se midiéron lo que distaban del equador, á lo que se llama declinacion: debe esta tomarse ó contarse en el meridiano que pasa por el astro, de manera que si el arco del meridiano compren-



dido entre el equador y el centro del astro, vale v. g. veinte y tres grados y veinte y ocho minutos, ese es el valor de la declinacion del astro. Tal es actualmente la del sol en su mayor grandeza.

Se distingue la declinacion en septentrional y meridional, conformándose con la situacion del astro al norte ó al sur. Para saber la declinacion de las estrellas, que varía muy poco, es bastante tomar con un quarto de círculo lo que distan del polo; pues ya sea mas ó ménos nunca pasa de noventa grados.

La declinacion del sol, la aumentacion y disminucion de los dias, que es una consecuencia de esto mismo, como tambien el valor de la amplitud, rápidamente alargan y acortan, quando se halla este astro ácia el equador, y lentamente en la proximidad del trópico. Dimana esto de que en tiempo de los equinoccios se dirige el camino obliquo del sol de sur á norte lo mas que puede, y en el de los solsticios de oeste á este.

#### *De la longitud y de la latitud.*

Se ha procurado fixar en la tierra la posicion ó situacion de sus notables puntos, contando por grados desde un meridiano determinado en el equador, ú en un círculo paralelo, su distancia mas ó ménos ácia el oriente, llamándola longitud; y apreciando esta misma distancia desde el equador ácia el septentrion ú el mediodia, por los grados del arco del meridiano terrestre comprendidos entre el equador y el punto ó lugar, le nombran latitud; extendiéndose hasta el uno ú el otro polo, y no pudiendo pasar del valor de noventa grados.

El meridiano elegido para principiar á contar la longitud no es fixo, sino que queda al arbitrio de las naciones ú del geógrafo. Nosotros le hacemos pasar y contamos regularmente por Madrid, por Cádiz, ó por el pico de Teide en la isla Tenerife: los antiguos españoles por Toledo: los franceses por el observatorio real de Paris, ó por la isla del Hierro, una y la mas occidental de las Canarias: los holandeses por el mismo pico de Teide: los ingleses por Lóndres: los portugueses por la isla Tercera, una de las Azores, &c.

Se cuenta la longitud ácia oriente, desde cero hasta trescientos sesenta grados. Se toma por primer meridiano un semicírculo comprendido entre los dos polos: la otra mitad del meridiano tiene una longitud mayor ó menor que la primera, como de unos ciento y ochenta grados. Exemplo. Un pueblo que está mas al oriente de doce gra-



dos y quarenta y siete minutos, que el meridiano que pasa por el pico de Teide, cuenta esos mismos doce grados y quarenta y siete minutos de longitud, como sucede á Madrid.

Para saber quanta longitud cuenta mas un pueblo que otro, basta reducir á grados la diferencia de horas que á un mismo tiempo exíste entre dos lugares, en razon de quince grados por cada hora. Quando son las doce ó mediodia en Paris, faltan tres horas, treinta y ocho minutos y veinte y siete segundos, para que sea lo mismo en Cayenna. Reducido este tiempo á grados, se encontrará Cayenna mas occidental que Paris el valor de cincuenta y quatro grados, treinta y seis minutos y quarenta y cinco segundos.

La mayor dificultad consiste en encontrar la hora que es á un mismo tiempo en dos diferentes lugares: sirven para esto los fenómenos que en un mismo instante suceden en toda la tierra, los quales se indicarán.

Es mucho mas fácil determinar la latitud. No tiene ninguna el pueblo situado debaxo del equador; pero andando ácia el norte ú el sur, se adelanta nuestro zenit el mismo valor: descende de este lado el horizonte proporcionadamente á esta cantidad, levantándose ácia el equador. Nos parece subir el polo en el horizonte en la misma razon que se inclina este círculo. Al contrario es el equador, descende tantos grados quantos se aparta el zenit; y así puede juzgarse de la mudanza en la latitud, por la cantidad del polo levantado en el horizonte, ó por el número de grados que se cuentan entre el zenit y el equador.

Es la latitud meridional ó septentrional, conformándose con la situacion del pueblo, ya esté en la parte del norte ú del sur de la tierra. Quando se anda constantemente por un mismo paralelo no se muda de latitud; y siempre conservaríamos la propia longitud de un polo á otro, si exáctamente siguiésemos un mismo semimeridiano. Como disminuyen los grados de los paralelos, con proporcion y á medida de la mayor proximidad de uno ú otro polo, es menester andar muy poco en las zonas heladas, para mudar considerablemente de longitud, porque en cada polo se reúnen todos los meridianos, y allí no hai longitud.

*De la luna.*

Siendo la luna despues del sol el planeta mas señalado y el que mas nos interesa, indicaremos sus movimientos. Interin da la luna con



el cielo una vuelta aparente de oriente á occidente, se transporta ó mueve por la parte contraria ácia el oriente, el valor de trece grados, diez minutos y treinta y cinco segundos en el intervalo de veinte y quatro horas. Si va hoy este planeta con el sol, se notará mañana á la misma hora distante de él doce grados y diez ú once minutos al este; atrasando respecto del astro del día en veinte y quatro horas quarenta y nueve minutos de tiempo, bien que en esto hai mucha variedad; pues los astros ó retardamientos lunares de un día á otro están comprendidos entre treinta y ocho y sesenta y dos minutos, segun Lalande.

Este movimiento de la luna de oeste á este hace que ande ó describa todo el zodiaco en veinte y siete días, siete horas y quarenta y tres minutos; necesitando el sol un año entero para pasear el mismo círculo.

El tiempo que tarda en dar la vuelta al zodiaco el astro de la noche, se llama mes periódico. Necesita aun al poco mas ó ménos dos días y cinco horas mas para encontrarse con el sol, que ya no halla en el mismo sitio, porque tambien se adelanta cada día ácia oriente cincuenta y nueve minutos y ocho segundos. En estos dos días y cinco horas, camina la luna en su órbita tanto espacio ácia el este, como el sol executa en la eclíptica en veinte y nueve días, doce horas y quarenta y tres minutos. Este tiempo que tarda la luna, desde el instante que se aparta del sol hasta unirse con él, se nombra mes sinódico.

La luna en su revolucion ó vuelta periódica nos oculta las estrellas que encuentra en su camino. Se puede calcular el instante de estas ocultaciones baxo un meridiano conocido, y servirse de las observaciones de otro sitio para determinar la longitud.

Entra la luna mas ó ménos en el cielo, y tiene como el sol un perigeo y un apogeo, pasando de uno ú otro con corta diferencia en el tiempo de la mitad de un mes lunar; pero no sigue este planeta la eclíptica, siendo su órbita mas obliqua al equador como de unos cinco grados y nueve minutos. Corta esta órbita la eclíptica en dos partes opuestas, que llaman nodos, los que dan vuelta al zodiaco desde oriente hasta occidente en diez y nueve años poco mas ó ménos.

#### *De la paralaxe.*

Observando la luna desde la superficie de la tierra, no la vemos



en el mismo punto del cielo donde está verdaderamente, como si la mirásemos colocados en el centro de nuestro globo, porque el radio visual que parte del centro de la tierra, y el que va desde la superficie pasan por el centro del astro, donde se cruzan, y de allí van á parar á dos diferentes puntos del cielo.

El ángulo formado en el centro del astro por los dos radios se llama paralaxe, siendo mas grande en el horizonte. Es nada en el zenit, porque en este caso, el radio visual que suponemos dirigido desde el centro, y el enviado desde la superficie de la tierra, se confunden y concurren en una sola línea recta.

Sirviéronse los antiguos de la paralaxe para determinar lo que distan los planetas de la tierra, observando despues la magnitud aparente del diámetro de estos astros, y concluyendo sus masas ó gruesos respectivos. Encontráron la luna mucho mas cerca de nosotros que el sol: que este es mayor que la tierra: esta mas grande que la luna; siendo esta última la mas pequeña de los planetas que descubrimos á sola la inspeccion de la vista, sin auxilio de los telescopios. Nos parece tan grande como el sol, por hallarse mas próxima á nosotros que este.

No tienen las estrellas fixas una paralaxe sensible. El radio de la tierra ó semidiámetro, contiene mil ciento y quarenta y seis leguas marítimas; y hallándose opuesto al ángulo de la paralaxe, es nada comparado con la distancia de nosotros á ellas: de manera que este incógnito intervalo es inmenso.

El sol tiene una paralaxe de nueve segundos y medio, y por eso está mas próximo á nosotros que las estrellas fixas.

Algunas veces es mas que un grado la paralaxe horizontal de la luna: otras veces es ménos; y es mas grande ó mas pequeña, con proporcion á su distancia mayor ó menor de la tierra.

Produce la paralaxe un efecto contrario al de la refraccion: hace el astro mas baxo, por lo que es preciso añadirla á la altura observada.

### *De las faces de la luna, de sus eclipses y de los del sol.*

La variedad en las apariencias de la luna hiciéron demostrable que recibe su luz del sol, como todos los demas planetas.

Es semejante la luna á una bola expuesta á la luz de una hacha, pues siempre el sol alumbra la mitad de su superficie; pero no vemos



continuamente este planeta redondo, pues en todos tiempos no presenta enteramente su parte iluminada. Las apariencias ó faces de este astro dependen de su situacion respecto del sol, y de nosotros ú de la tierra.

Quando están el sol y la luna respecto de nosotros en el mismo punto del cielo, nos presenta la luna su parte obscura, no pudiendo en esta posicion comunicarnos ninguna luz: entónces está en conjuncion con el sol, y en este caso se conoce y apellida nueva. Este planeta en dicho punto nace con el sol, pasa por el meridiano y se pone casi con él. Si está al mismo tiempo en uno de sus nodos, entónces se encuentra en la eclíptica frente del sol, entre este astro y nosotros, de manera que nos le oculta y eclipsa. Si el sol está en su apogeo y la luna en su perigeo será total el eclipse, cubriéndole del todo por razon de óptica.

Si está el sol en su perigeo y la luna en su apogeo, se halla mayor el astro del dia que el de la noche, estrechándose la sombra de la luna á medida que se aproxíma á nosotros, y terminándose en punta ántes de llegar á la tierra, siendo entónces el eclipse anular. En esta posicion ocultará la luna el centro del sol, y parecerá todo el exterior del limbo de este astro como un anillo luminoso.

Si solamente está este planeta cerca de uno de sus nodos, será el eclipse parcial, y si la luna está distante de los nodos, pasará su sombra superior ó inferior á la tierra, y no será la conjuncion eclíptica.

No puede suceder un eclipse de sol en otro tiempo que en el de las lunas nuevas, porque en todos los otros tiempos no se halla el astro de la noche entre el sol y la tierra; pero conocemos por los antecedentes, que no son todas las lunas nuevas eclípticas.

Los eclipses que se llaman de sol, son en realidad eclipses de tierra. Hállase entónces nuestro globo sumergido en la sombra de la luna, ánterin el sol sin pérdida de su luz se nos oculta por algunos instantes.

No hai eclipse de sol que se vea en todo el emisferio, sobre el que entónces se halla este astro. Siendo la luna mucho mas pequeña que la tierra, y por esta misma razon mas que el sol, nunca puede su sombra ocultar al astro del dia, mas si de una pequeña parte de nuestro globo. De modo que aunque parezca un eclipse de sol total en un determinado lugar, es parcial en otro, ó nada en otra parte.

Los pueblos que están en la sombra, pierden de vista por algunos instantes al sol: los que se hallan en las inmediaciones de los lugares por donde pasa esta sombra, notan solamente en parte eclips-



sado á aquel astro , y los que están muy distantes , no teniendo la luna entre ellos y el sol , no pueden observar el eclipse.

Por último aparece un eclipse de sol ántes en las regiones occidentales de la tierra que en las orientales , por motivo de la rapidez del movimiento propio de la luna de oeste á este.

Siete dias y medio despues de la luna nueva se halla este planeta distante del sol noventa grados ácia el oriente : solo nos presenta entónces la mitad de su superficie clara : la otra está vuelta ó en la parte contraria respecto de la tierra , lo que se llama cuarto creciente. En lugar de pasar por el meridiano con el sol , pasa como á las seis de la tarde.

Quince dias despues de la conjuncion está la luna opuesta al sol. Se la observa entónces como un círculo luminoso , por hallarse vuelta ácia nosotros toda la parte clara , y así es conocida con el nombre de luna llena. Nos alumbra en este tiempo durante la noche , y pasa por el meridiano , superando al horizonte , al mismo tiempo que el sol anda los espacios inferiores á la tierra.

Si está la luna opuesta al sol , se halla entónces en la eclíptica ó cerca de este círculo : la tierra entre estos dos astros , impidiendo que lleguen á tocar á la luna los rayos del sol , que precisamente debería recibir , hace sufrir un eclipse á esta , la qual , confundida con la sombra de aquella , dexa de enviarnos la luz de que está privada.

Será el eclipse de luna mas ó ménos grande , con proporcion á su mayor ó menor latitud ó distancia de la eclíptica , ó á su proximidad á nosotros , y tambien conforme sea la distancia del sol.

Estos eclipses , que son regularmente parciales , no pueden suceder nunca sino en las lunas llenas , por hallarse en este tiempo la tierra entre el sol y la luna , no sucediendo estos fenómenos en cada oposicion. Quando está la luna distante de sus nodos , dexa la sombra de la tierra superior ó inferior á ella , porque en este caso tiene mayor latitud boreal ó austral que el semidiámetro de su disco.

Prueban los eclipses de luna la redondez de la tierra , porque cayendo la sombra de este cuerpo sobre el astro de la noche , parece siempre exáctamente circular , ó á lo ménos curva.

Son visibles los eclipses de luna en todas las partes del globo que la tienen sobre su horizonte : parecen en todo lugar de la misma magnitud : principian y concluyen en el mismo instante en todos estos parages con diferencia de horas respectivas , porque procede el eclipse de luna de obscurecerse este astro con la sombra de la tierra. De



modo que por este motivo está privada de luz la luna á un mismo tiempo para todos los pueblos situados sobre el horizonte en que está. Pero los observadores que no se hallan baxo un mismo meridiano, no cuentan la propia hora en aquel instante, y es la diferencia de este tiempo la de los meridianos, ó las de las longitudes.

De los eclipses de luna universales y de los de sol que no lo son, resulta ser los eclipses del astro de la noche mucho mas freqüentes para un mismo pueblo que los del astro del dia.

Sabiendo un observador en Goa que un eclipse de luna debe suceder en Paris cierto dia determinado á las nueve y veinte y seis minutos de la tarde, y habiendo él observado el principio á la una, once minutos y quarenta y dos segundos de la noche, será la diferencia quatro horas, quarenta y cinco minutos y quarenta y dos segundos. Reducidas estas horas á grados, hallará setenta y un grados, veinte y cinco minutos y treinta segundos, cantidad en que Goa está situada mas al oriente que Paris.

No producen con tanta facilidad los eclipses de sol la diferencia de longitudes; pero sí dan las varias situaciones de los observadores una diferencia real y verdadera en el instante de este fenómeno.

Apréciase la magnitud de los eclipses por espacios nombrados dígitos. Es un dígito la duodécima parte del diámetro del astro eclipsado: de manera que quando es un eclipse de quatro dígitos, comprende una tercia del diámetro eclipsado del planeta: quando contiene doce dígitos es total el eclipse, y si es mas de doce, solo es total un determinado tiempo.

No solo sirven los eclipses del sol y de la luna para determinar las longitudes terrestres, sino tambien para fixar ciertas épocas notables en el órden de los tiempos con ayuda de la cronología, como lo executáron muchas veces los autores antiguos.

Despues de la luna llena se adelanta siempre en el zodiaco este planeta, aproximándose al sol. Á los veinte y dos dias y medio dista del astro del dia noventa grados ácia occidente, teniendo solamente entónces iluminada la mitad de su parte que nos hace frente, y hallándose en su quarto menguante. Continuando siempre á la proximidad del sol, llega á colocarse delante de él, ú opuesta á nosotros, y en dexando de percibirla es el principio de otra luna nueva.

Finalmente, sobre las apariencias de la luna se observa que las puntas ó cuernos de este planeta siempre están opuestos al sol, dirigiéndose en los crecientes á oriente, y en los menguan-



tes á occidente : todo lo qual testifica que su luz la recibe de él.

*Usos principales de la luna para determinar las longitudes.*

Se sabe que el problema de las longitudes se reduce á encontrar que hora es en Madrid ó en otra parte en el instante en que se observa la hora baxo un meridiano incógnito.

Hemos visto que los eclipses de sol, los de la luna, y las ocultaciones de las fixas por este planeta, son propias y necesarias para señalar la diferencia de las horas que se cuentan á un mismo tiempo en diferentes pueblos.

Observando el lugar ó situacion de la luna en el cielo, se inquirirá por las tablas astronómicas á que hora debe suceder en Madrid, segun la posicion en que se halla.

Entre las diferentes observaciones hechas de la posicion de este astro, puede hallarse la longitud : 1.º por el conocimiento de su altura en el horizonte : 2.º por la observacion de su distancia al meridiano : 3.º por la hora en que pasa por el mismo círculo : 4.º por la observacion de su distancia á una estrella.

Hállanse en varias obras astronómicas métodos para determinar por estas observaciones las longitudes terrestres. La concision que nos hemos propuesto en esta idea abreviada, no permite entrar en largas explicaciones. Expondrémos brevemente el modo de señalar la longitud, conociendo la hora en que la luna pasa por el meridiano.

Hai kalendarios y efemérides que señalan estos pasages ó tránsitos por Madrid; pero hallándose distante de esta capital ácia occidente, pasará la luna baxo el meridiano á cierta hora despues, porque la habrá transportado mas espacio ácia oriente su movimiento particular, y al contrario pasará ántes por el meridiano de todos los lugares que se hallan al oriente de esta villa.

Si pasa la luna por el meridiano de Madrid cierta noche á las tres y seis minutos, y al otro dia toca este círculo á las tres y cincuenta y quatro; durante una revolucion diurna alrededor de la tierra, ó trescientos sesenta grados de longitud que es lo mismo, habrá una diferencia en el pasage de este planeta por el meridiano de quarenta y ocho minutos. Si se observa la primera noche que pase la luna por el meridiano de otro pueblo á las tres y quince minutos, ó nueve minutos mas tarde que en Madrid, no restará otra cosa que averiguar sino el valor de los nueve minutos de diferencia en longi-



tud , con proporcion á los quarenta y ocho que corresponden en este tiempo á los trescientos sesenta grados de longitud. Resultan de este exemplo sesenta y siete grados y treinta minutos , cantidad que aquel pueblo estará al occidente de Madrid.

Para que fuese este método perfectamente exácto , sería menester tener gran cuenta con la desigualdad del propio movimiento de la luna al tiempo de la observacion , y que hubiesen adquirido las tablas de este planeta mayor perfeccion que la que hoi tienen. Las de Clairault son bastante exáctas , porque están calculadas segun la teoría de la gravitacion universal.

#### *De los otros planetas.*

Se encontrará en un almanak la declinacion y la ascension recta de los planetas , por cuyo medio pueden distinguirse en el cielo. Parece algunas veces que se mueven segun el orden de los signos , y entónces se dicen directos : otras parecen estacionarios , por corresponder durante un tiempo al mismo punto del cielo : despues aparentan retrogados , esto es , contra el orden de los signos. Muévense generalmente de occidente á oriente , cada uno por un movimiento propio ; pero estas apariencias , y otras muchas cosas se encuentran explicadas en los tratados del sistema del mundo.

Dexan el sol alguna vez Mercurio y Venus entre ellos y nosotros , hallándose entónces en conjuncion superior con aquel astro : tambien pasan otras veces delante del sol , ocultándonos una pequeña parte suya. Hállanse en este último caso en inferior conjuncion con el astro del dia. Se alejan muy poco estos dos planetas del sol , impidiendo su poca distancia , que se halle la tierra entre ellos y el astro luminoso. Hacen sus revoluciones alrededor del sol , Mercurio en 88 dias escasos , y Venus en 224 con 16 horas. Estos dos planetas participan las mismas faces que la luna. Quando se hallan en conjuncion superior , vuelven ácia nosotros su emisferio claro , y están llenos á nuestro respecto : en la conjuncion inferior mira su parte alumbrada al sol , y entónces no los vemos. Lo mismo sucede en las otras faces , de lo que resulta recibir tambien estos planetas su luz del sol.

Los planetas superiores Marte , Júpiter y Saturno están mas distantes de la tierra que el sol , no encontrándose jamas entre este y nuestro globo : síguese de esto que no pueden nunca eclipsarse con la sombra de la tierra.



Al mismo tiempo que estos planetas hacen su revolucion todos los dias de oriente á occidente, describen tambien el zodiaco por su propio movimiento desde occidente hasta oriente, Marte en casi dos años, Júpiter en cerca de doce y Saturno en veinte y nueve ó treinta.

Solo tenemos una luna que nos alumbra durante la noche; pero Júpiter tiene quatro que se eclipsan con su sombra, como la luna con la de la tierra: á estas lunas llaman satélites ó archeros en castellano. Saturno tiene cinco, y ademas un anillo sobre el qual reflexa perpetuamente la luz del sol.

Se nombra inmersion la entrada del satélite en la sombra de su planeta principal, y emersion su salida. Los satélites que tardan mas tiempo que otros en dar sus revoluciones, tienen los eclipses mas raros.

Quando un satélite de Júpiter se halla entre este y el sol, oculta el astro del dia á una parte del planeta. Nótase entónces una mácula negra que atraviesa el disco de Júpiter, produciendo el mismo efecto que causa la sombra de la luna sobre nuestro globo quando nos priva de su vista.

Las faces de Mercurio y Venus, las que se descubren en Marte, la sombra que los satélites de Júpiter causan sobre este planeta, y los eclipses de los satélites, son fenómenos que prueban ser los planetas cuerpos opacos como la tierra. Diferéncianse tambien de las estrellas fixas, porque estas brillan con su propia luz, como si fueran otros tantos soles; y aunque están mucho mas distantes del sol que Saturno, pareciendo mas pequeñas, son en gran manera mas relucientes que este planeta.

Los eclipses de los satélites de Júpiter se señalan todos los años en el conocimiento de los tiempos que publica la real Academia de las Ciencias de Paris, calculados por el meridiano de aquella capital; pero no será una misma la hora de la observacion, si se hace esta al oriente ó al occidente de aquella ciudad; y reducida á grados la diferencia del tiempo que se encuentre, producirá la longitud terrestre.

#### *De los cometas.*

Hai ademas de los cuerpos de que hasta ahora hemos hecho memoria, otros con el nombre de cometas, que son de la naturaleza de los planetas: hácese visibles por poco tiempo, porque se mueven en unas órbitas muy elípticas y prolongadas. Su movimiento es vario,



dirigiéndose unos de occidente á oriente , y otros contra el órden de los signos. Es su carrera unas veces al norte y otras al sur , con declinaciones y velocidades diferentes.

Difieren los cometas de los planetas por un rastro ó cola de luz, de la que siempre van acompañados. Quando el cometa en su propio movimiento precede á esta luz se nombra cola , y se llama barba quando la sigue el cometa. Siempre está opuesta al sol esta traza luminosa , aumentando su grandeza y brillantez , segun se aproxima al astro del dia. Estando el cometa mui distante del sol , casi opuesto á él , lleva el rastro ó cola detras , rodeada de una nieblina nombrada cabellera. Los astrónomos han empezado á fixar y anunciar la vuelta de estos cuerpos , haciendo ver que su curso es periódico y arreglado.

*De los círculos verticales y almicanarats , y de los de latitud y longitud.*

Úsase freqüentemente en la Geografía , en la navegacion , en la gnomónica y en toda la astronomía práctica , de los círculos que vamos á expresar. No se encuentran en la esfera artificial , porque no hubiera sido fácil adaptarlos á ella.

Se llaman verticales ó acimudes unos círculos máximos que descienden del zenit al nadir alrededor de nosotros , guardando la concavidad del cielo , y siendo perpendiculares al horizonte.

Mídese por los grados de estos círculos la altura de los astros, que es igual al arco del vertical , comprendido entre el horizonte y el centro del astro.

De los verticales hai uno que llaman primario , pasa por los puntos de oriente y occidente verdaderos. En el zenit corta al primer vertical en ángulos rectos el meridiano , siendo él mismo uno de los círculos verticales.

Los círculos paralelos superiores é inferiores al horizonte , que disminuyen en proporcion á su mayor proximidad al zenit ó al nadir se llaman almicanarats. Y así en la posicion de esfera paralela son almicanarades los círculos polares y los trópicos , porque son paralelos al horizonte , que hace allí oficio de equador.

Pasan estos círculos por todos los puntos del cielo que están en la misma altura : de manera que los astros colocados en un mismo almicanarat , tienen exáctamente la propia elevacion sobre el horizonte.

Los círculos de latitud todos son máximos y cortan perpendicu-



larmente á la eclíptica, pasando por sus polos. Sirven para medir la latitud de los astros, ó su distancia á la misma eclíptica, que es igual al arco del círculo de latitud, comprendido entre la eclíptica y el centro del astro. Es septentrional ó meridional la latitud de un astro, según se halla este al norte ó al sur respecto de la eclíptica.

Los círculos menores paralelos á la eclíptica, que disminuyen hasta los polos de este círculo máximo, donde á nada se reducen, se llaman círculos de longitud. Sirven para medir la de los astros, y se cuentan de occidente á oriente, principiando en el círculo de latitud que pasa por el primer punto de Aries.

Determinase la situacion de los astros por la latitud y la longitud, como tambien por la declinacion y la ascension recta.



## Índice.

- |                         |                                |
|-------------------------|--------------------------------|
| 1. Sol y Emisferios.    | 15. Turquía Européa.           |
| 2. Esfera armilar.      | 16. Asia.                      |
| 3. Mapamundi.           | 17. Indias Orientales.         |
| 4. Europa.              | 18. Imperio de la China.       |
| 5. España.              | 19. África.                    |
| 6. Francia.             | 20. Egipto.                    |
| 7. Italia.              | 21. Berbería.                  |
| 8. Países baxos.        | 22. América septentrional.     |
| 9. Alemania.            | 23. Estados unidos.            |
| 10. Hungría.            | 24. Golfo de México.           |
| 11. Polonia y Prusia.   | 25. América meridional.        |
| 12. Gran Bretaña.       | 26. Tierra Santa.              |
| 13. Dinamarca y Suecia. | 27. Regiones mencionadas en el |
| 14. Rusia Européa.      | nuevo testamento.              |





Horizontal de la  
Horizontal de la  
Horizontal de la

Horizontal de la  
Horizontal de la



Horizontal de la  
Horizontal de la

Horizontal de la  
Horizontal de la



Horizontal de la  
Horizontal de la

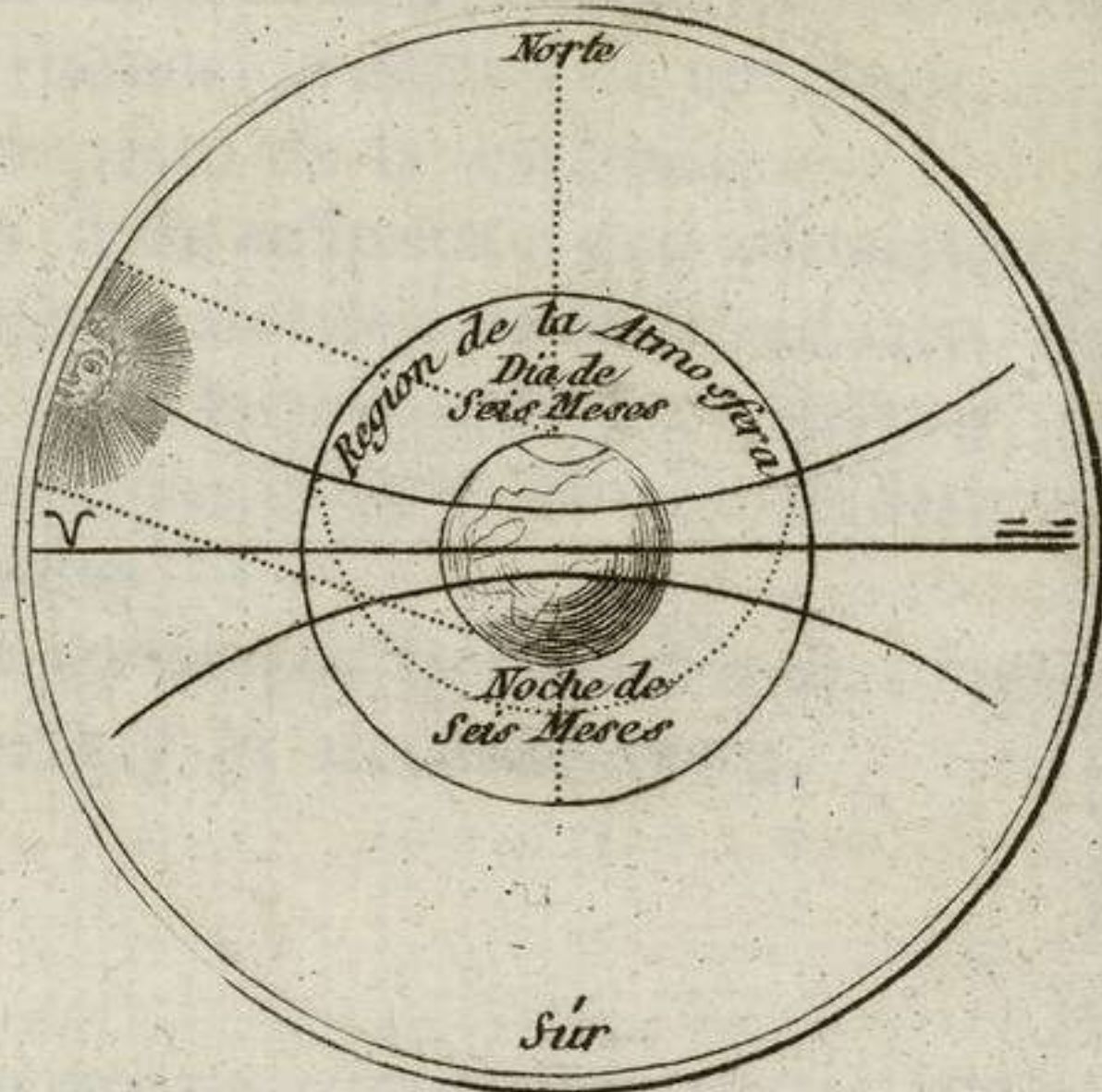




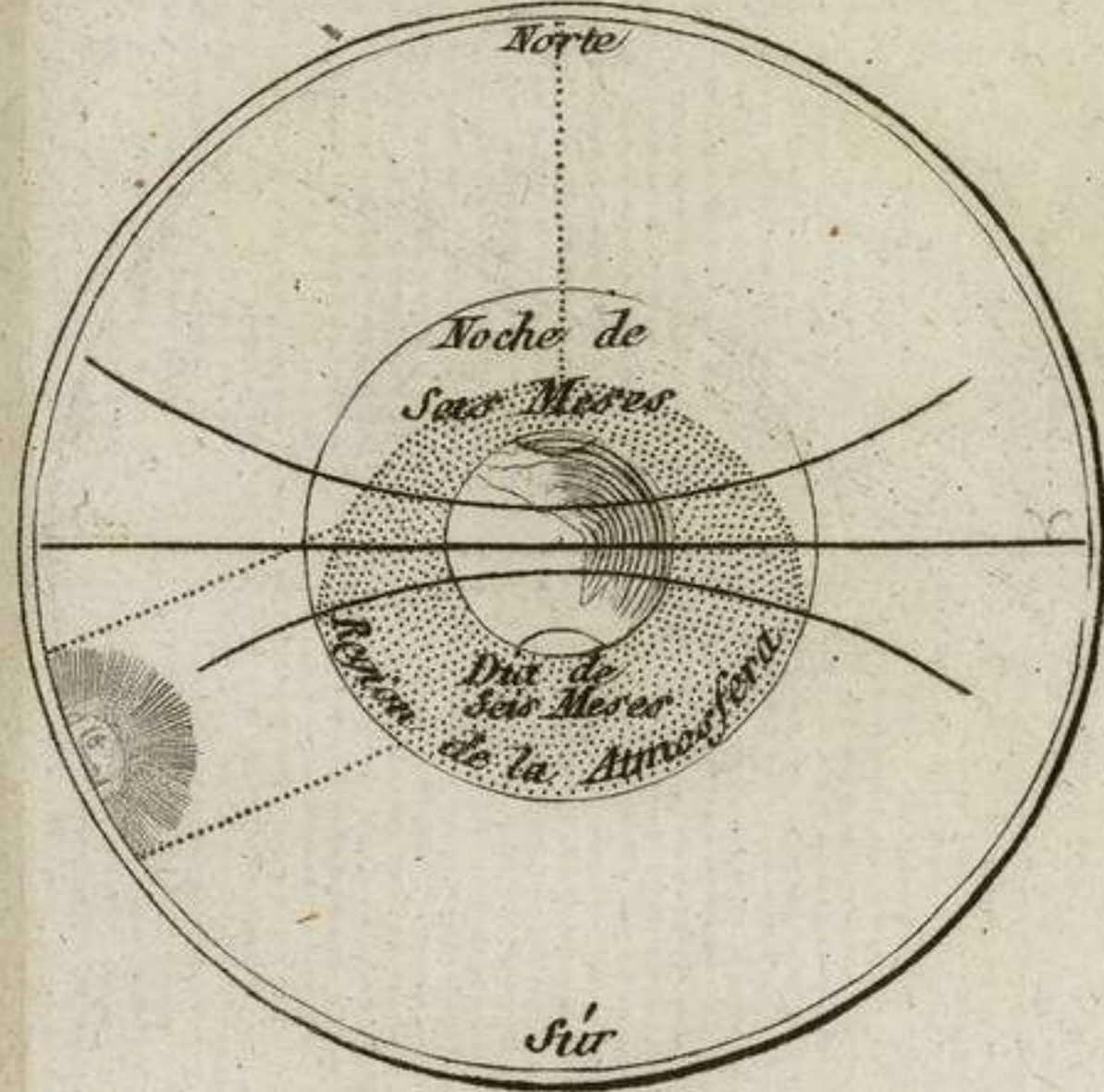
Disco de la LUNA




Hemiflerio de la Tierra alumbrado por el Sol en el Solsticio de Verano



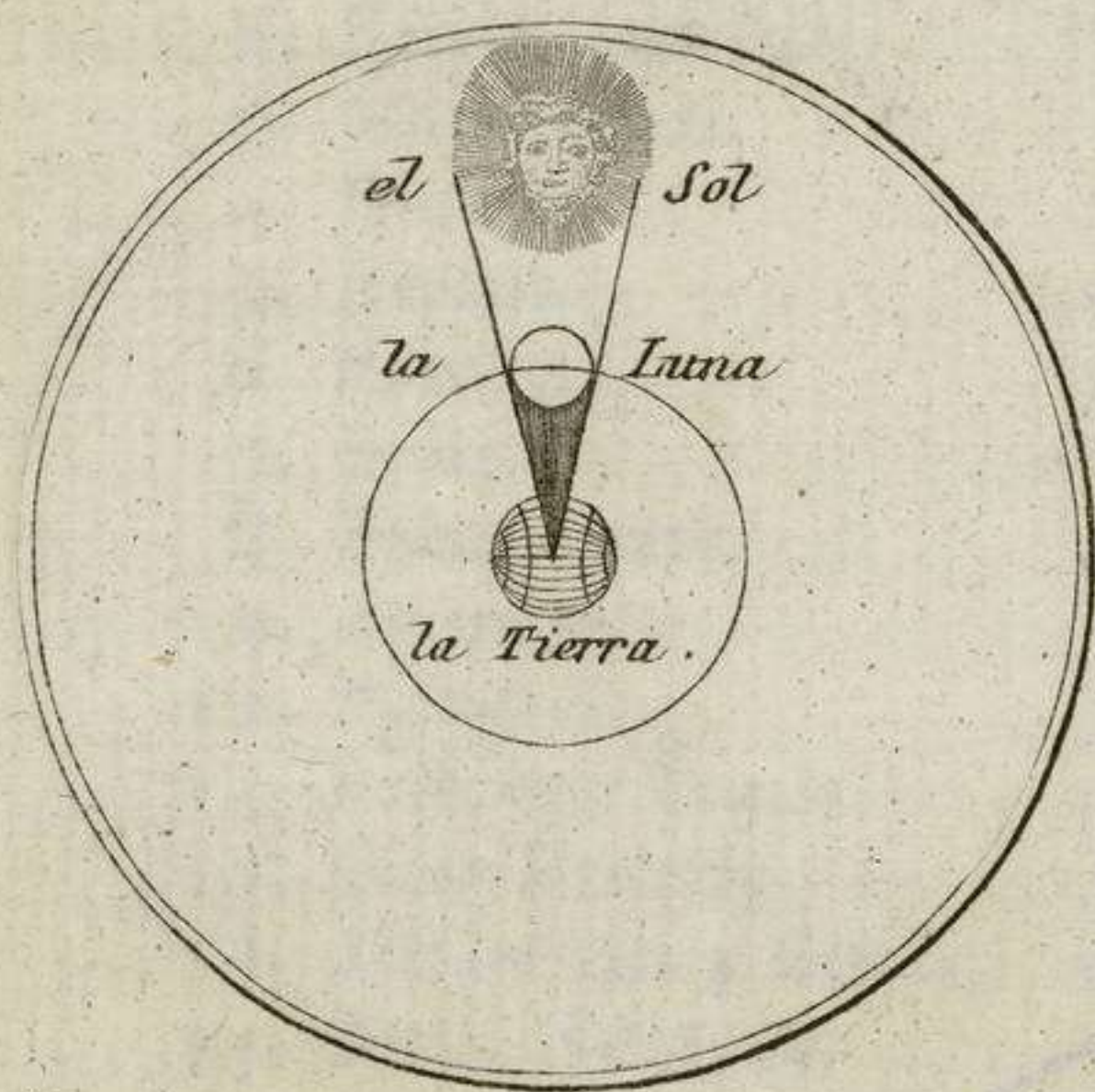
Hemiflerio de la Tierra alumbrado por el Sol en el Solsticio de Invierno



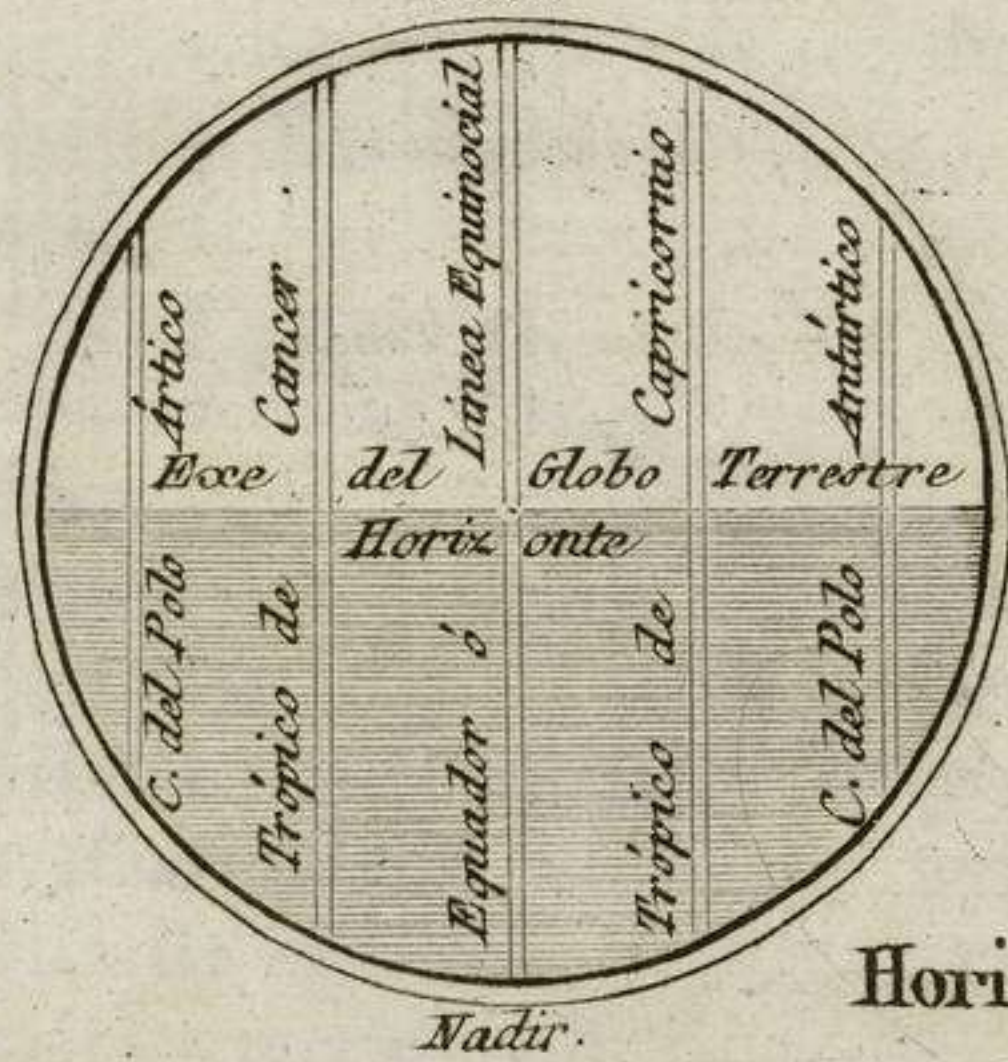
Disco del SOL



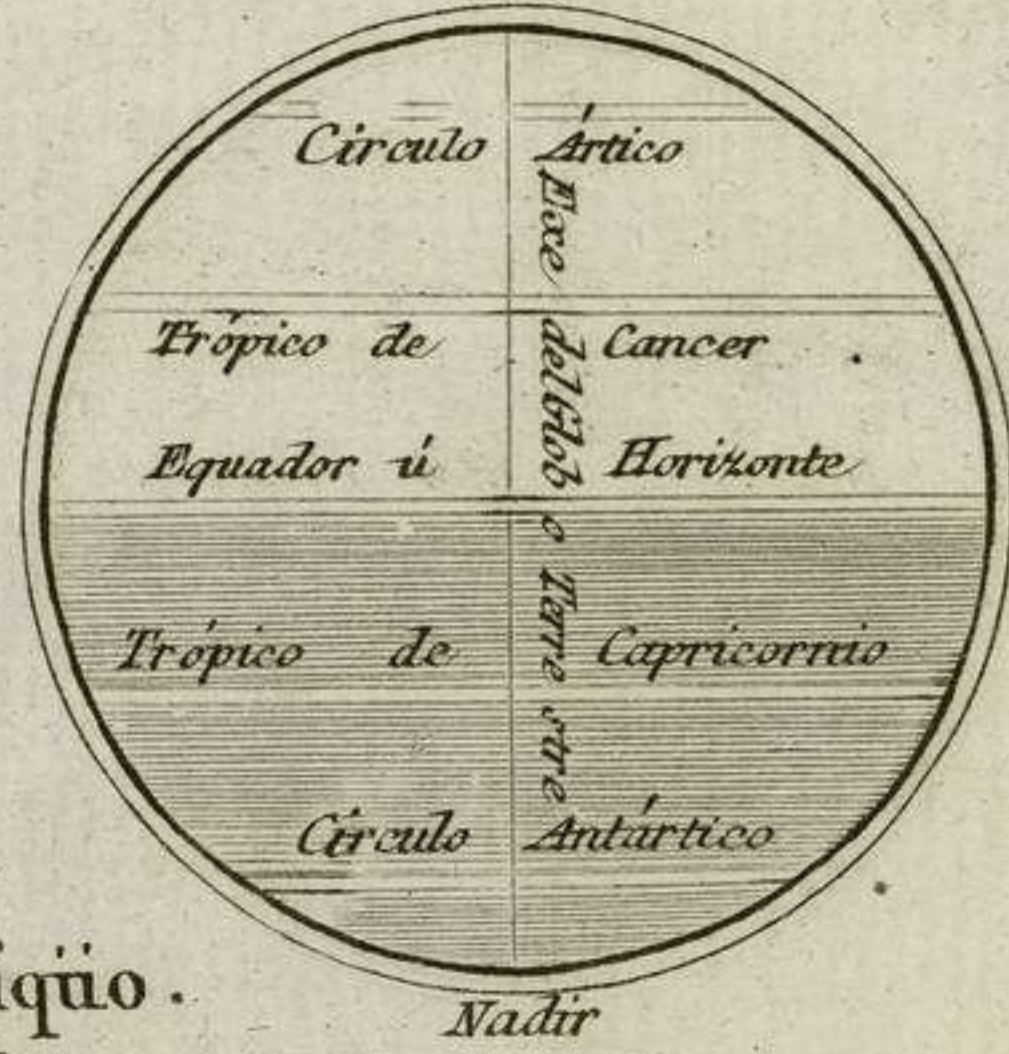
Eclipse del Sol



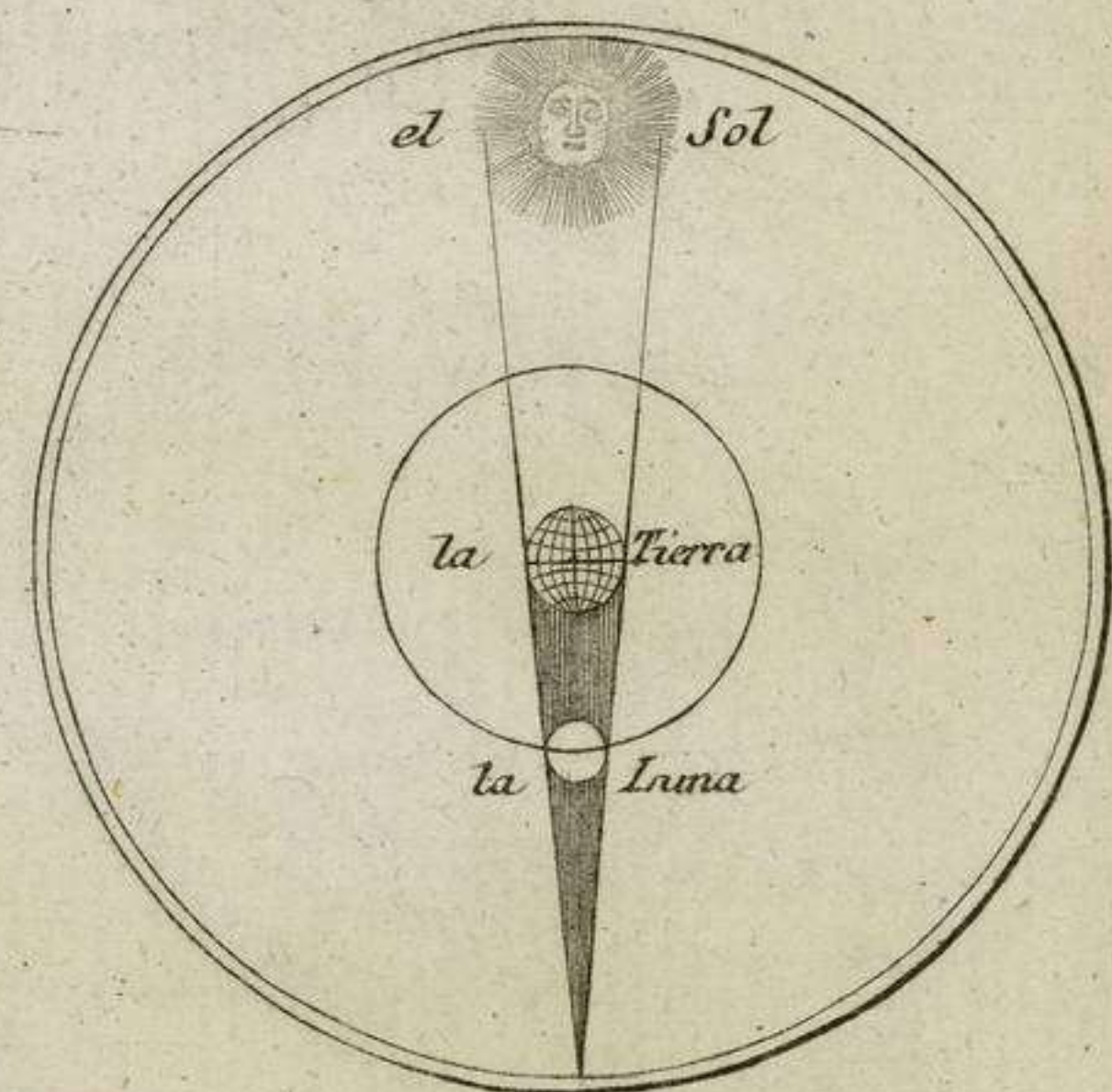
Horizonte Recto Zenit



Horizonte Paralelo Zenit



Eclipse de Luna



Horizonte Obliquo

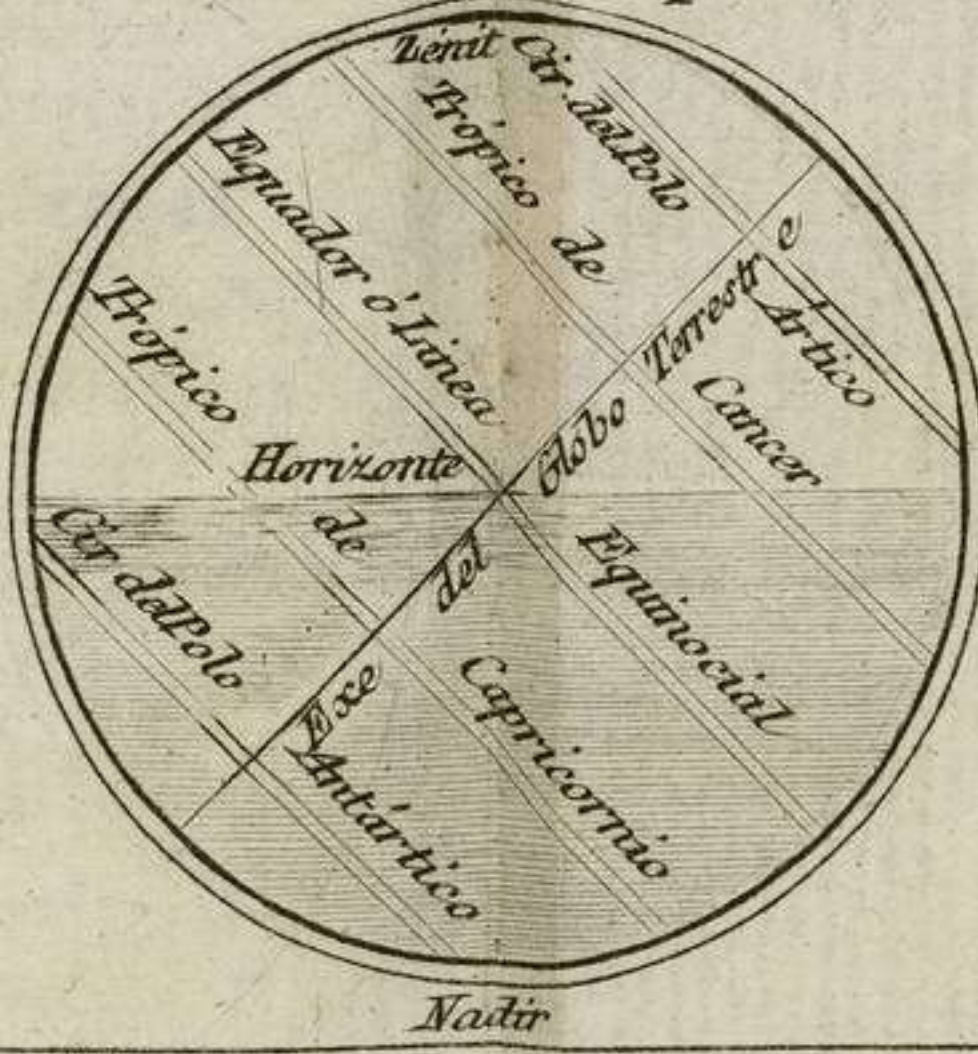




Diagrama de la Tierra




Diagrama de la Tierra  
mostrando los polos y el ecuador



Diagrama de la Luna





Diagrama de la Luna  
mostrando la fase de la Luna

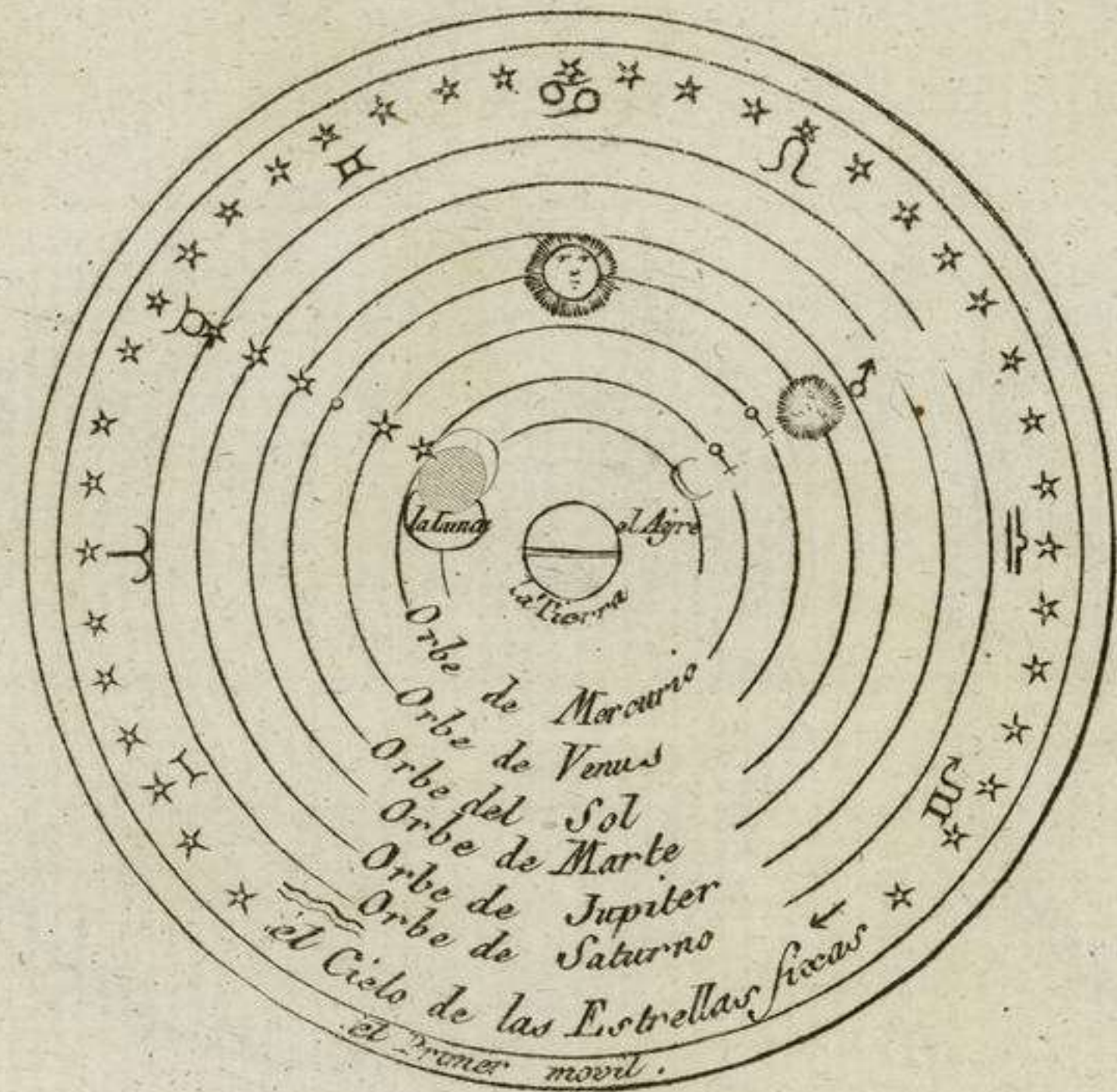






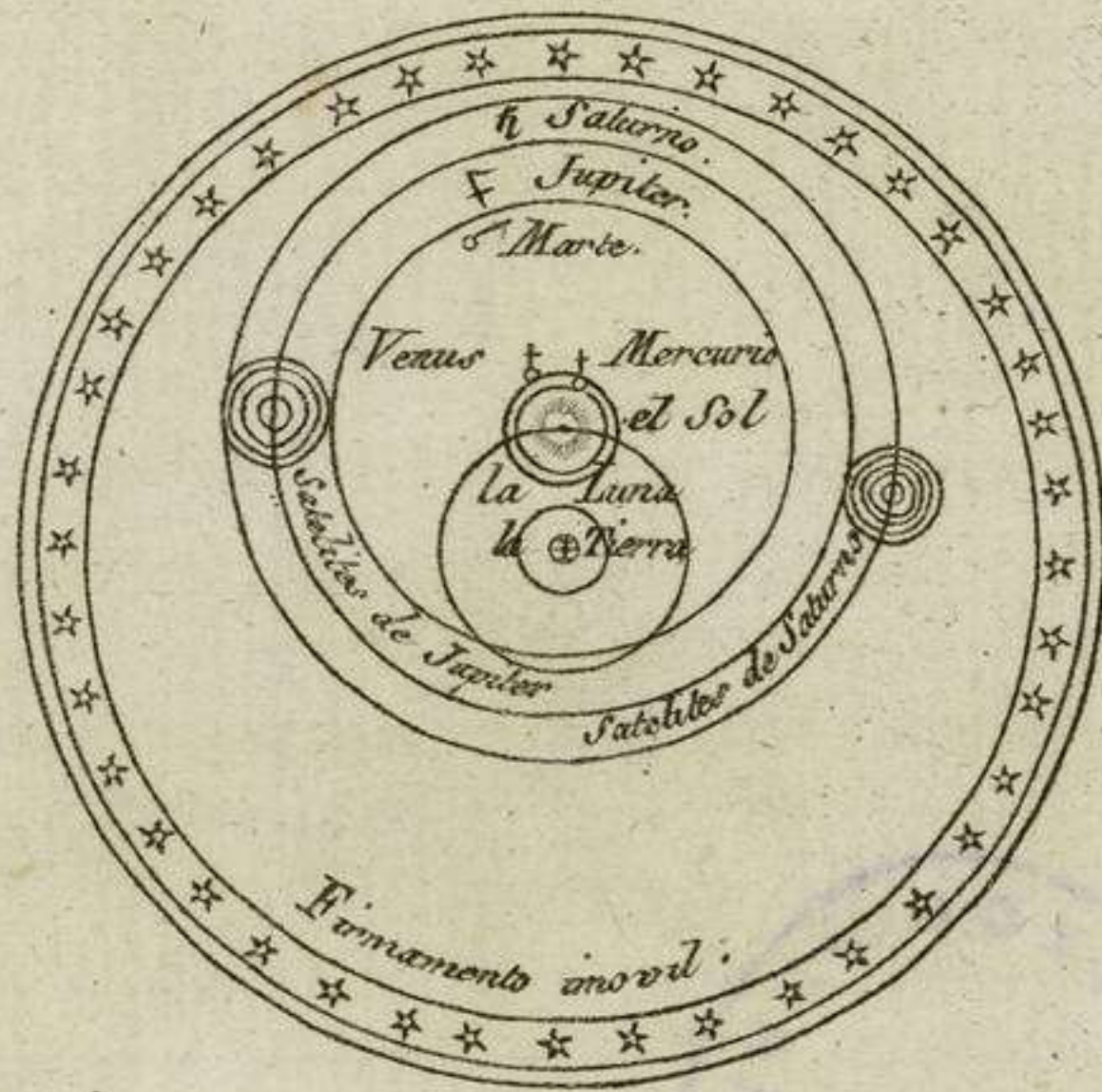


# ESFERA ARMILAR



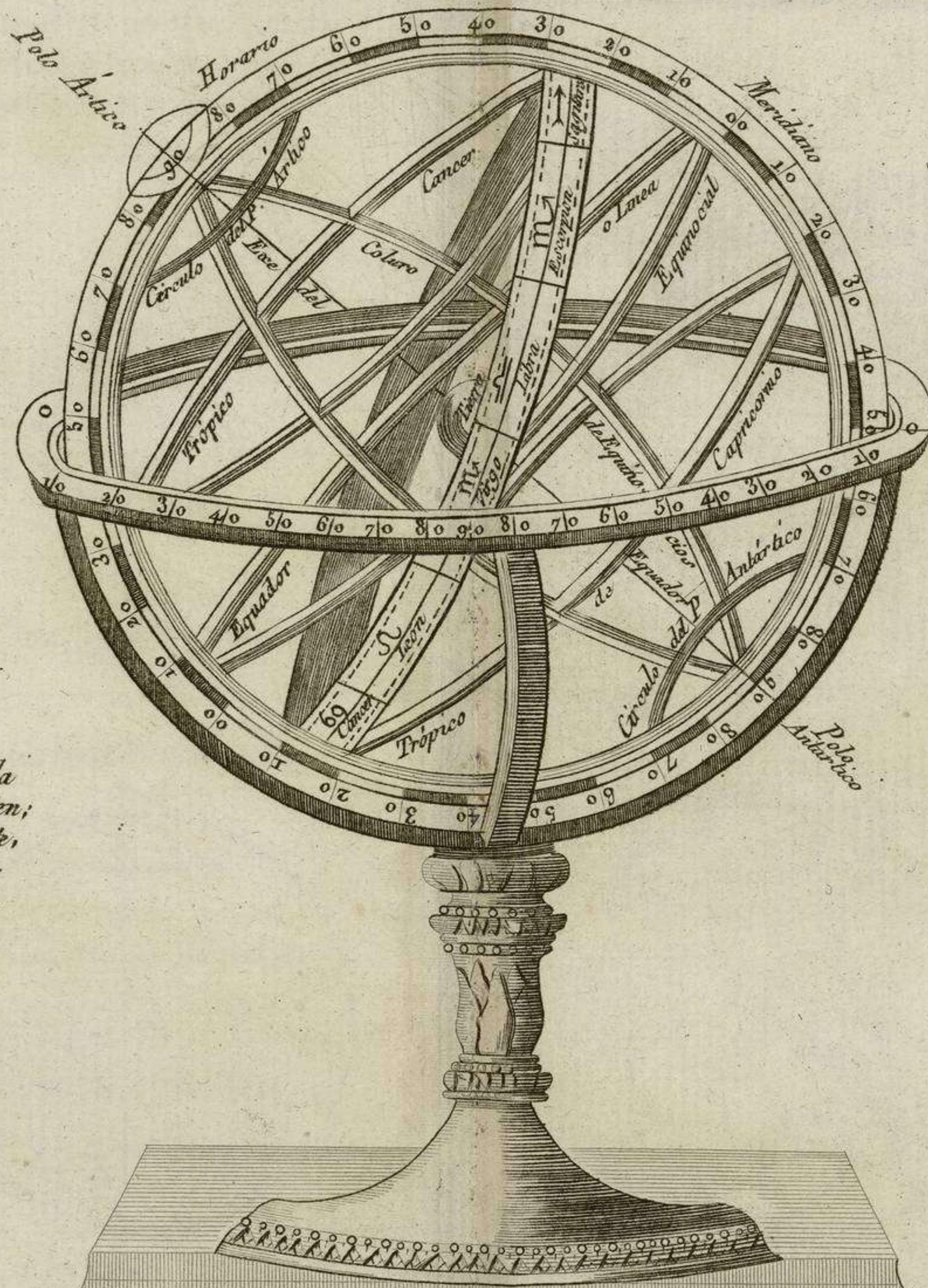
## SISTEMA DE PTOLOMEO

Pone este sistema el globo Terraqueo en el centro del Universo. Esta alrededor de este Globo la region del ayre y del fuego, en seguida los circulos de los Planetas conforme a este orden; es a saber: la Luna, Mercurio, Venus, el Sol, Marte, Jupiter y Saturno Hallanse superiores a estas planetas las Estrellas fijas, que llaman firmamento. Añadieron algunos Astronomos dos Cristallinos y el primer movil.

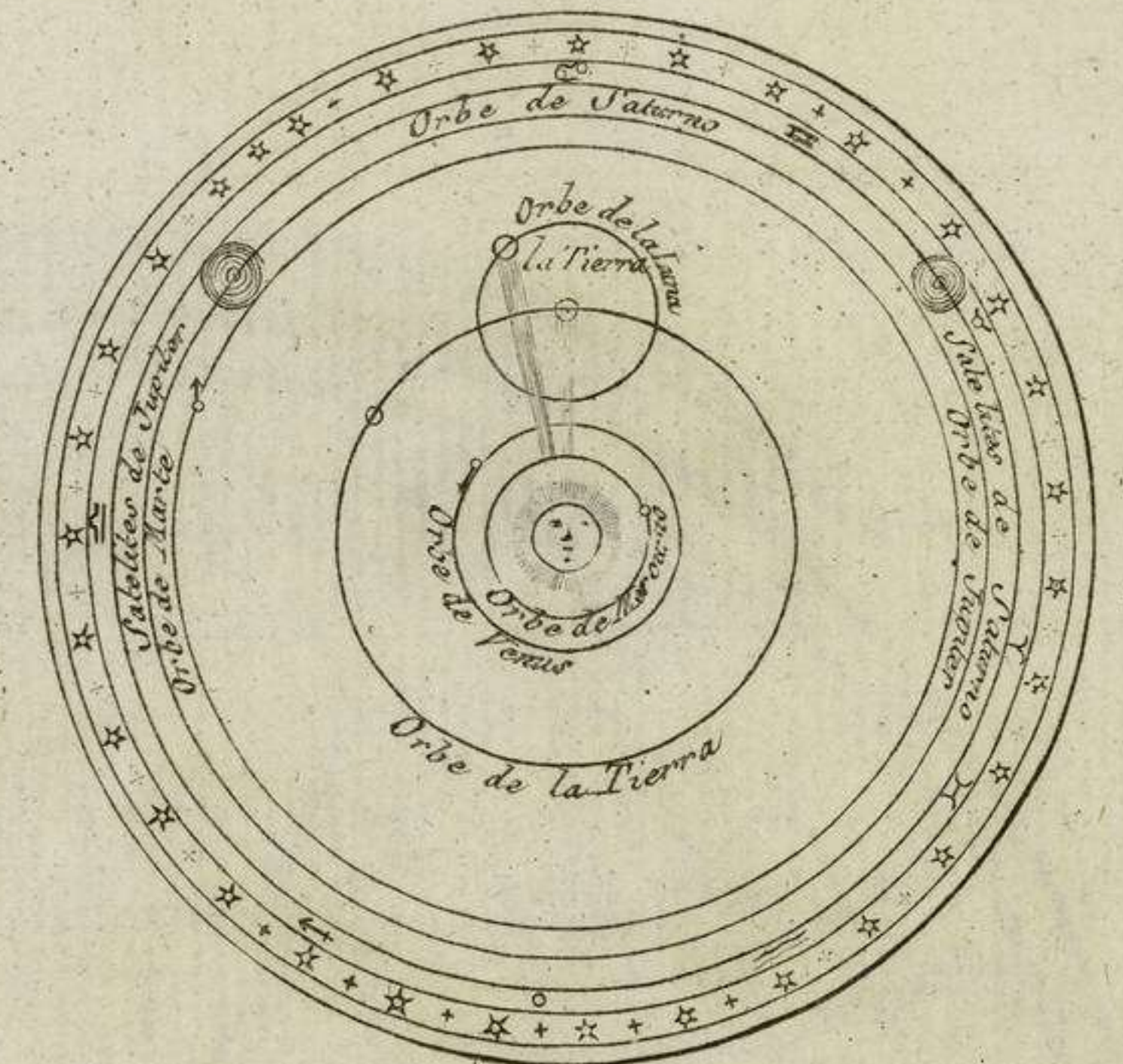


## SISTEMA DE TICHO BRAHE

Ticho Brahe, Señor Danes, formó este sistema teniendo presente el de Copernico: es ingenioso, y coloca la Tierra en el centro del Mundo.



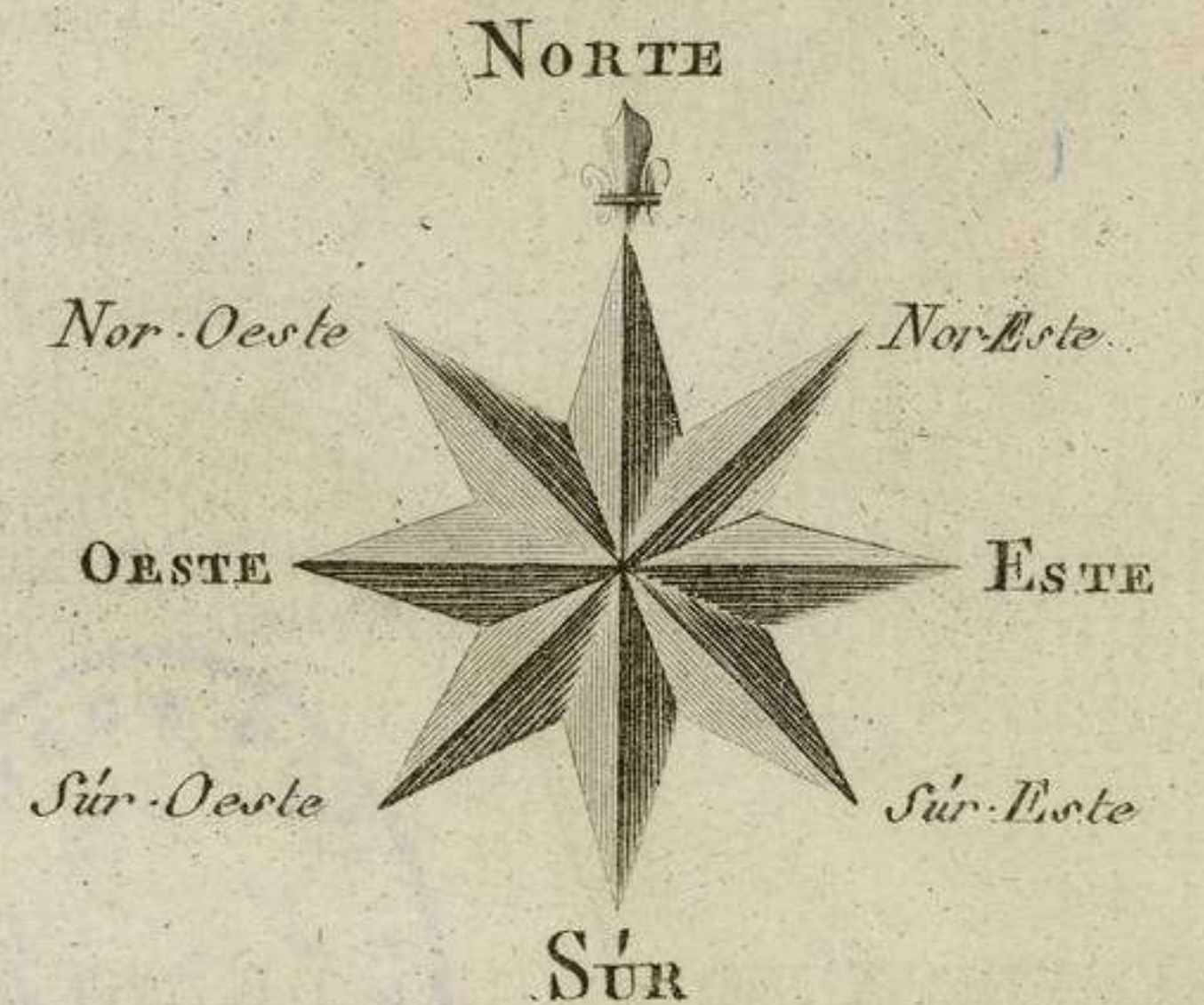
Comprende la Esfera diez circulos: seis grandes y quatro pequeños. Son los seis grandes, el Equador o línea Equinocial, el Zodiaco, el Horizonte, el Meridiano y los dos Coluros: llamanlos grandes por que cortan la esfera en dos partes iguales. Los quatro pequeños son los dos Trópicos, el de Cancer y el de Capricornio; y los circulos Polares Artico y Antártico. llamanlos pequeños, por que cortan la Esfera en partes designales Tienen estos circulos sus polos y sus axes. Sacados puntos estos polos, tomados en la superficie de la Esfera, distantes igualmente de todos los puntos de la circunferencia del circulo de que son polos. Es el exe de cada circulo la línea recta tirada de un polo a otro.



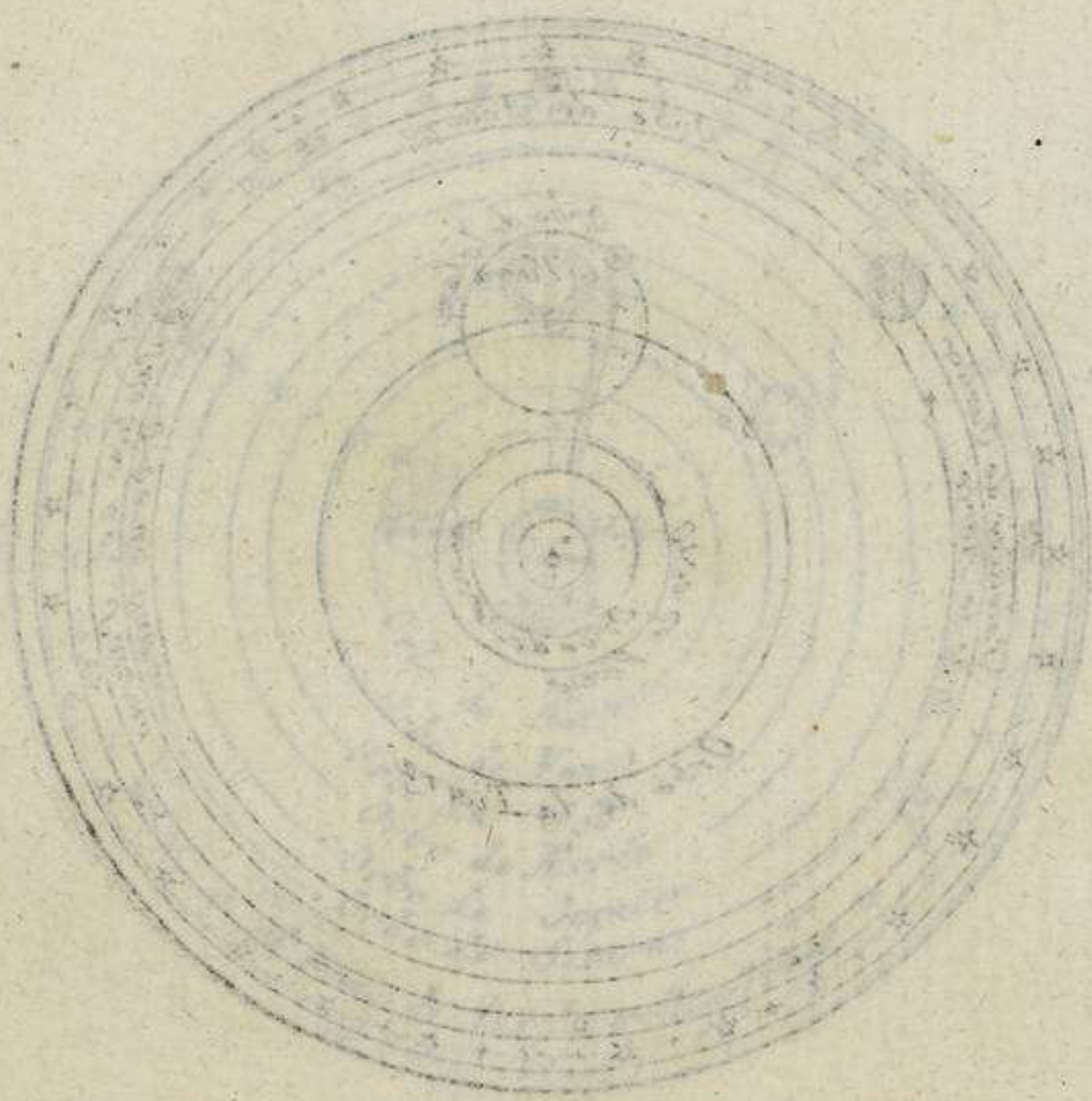
## SISTEMA DE COPERNICO

Copernico coloca al Sol en el centro del Universo: luego a Mercurio, Venus, la Tierra, alrededor de la que torna la Luna; despues de estos Marte, Jupiter y Saturno. Aristarco de Samos y otros antiguos habian inventado este sistema

## ROSA NAUTICA







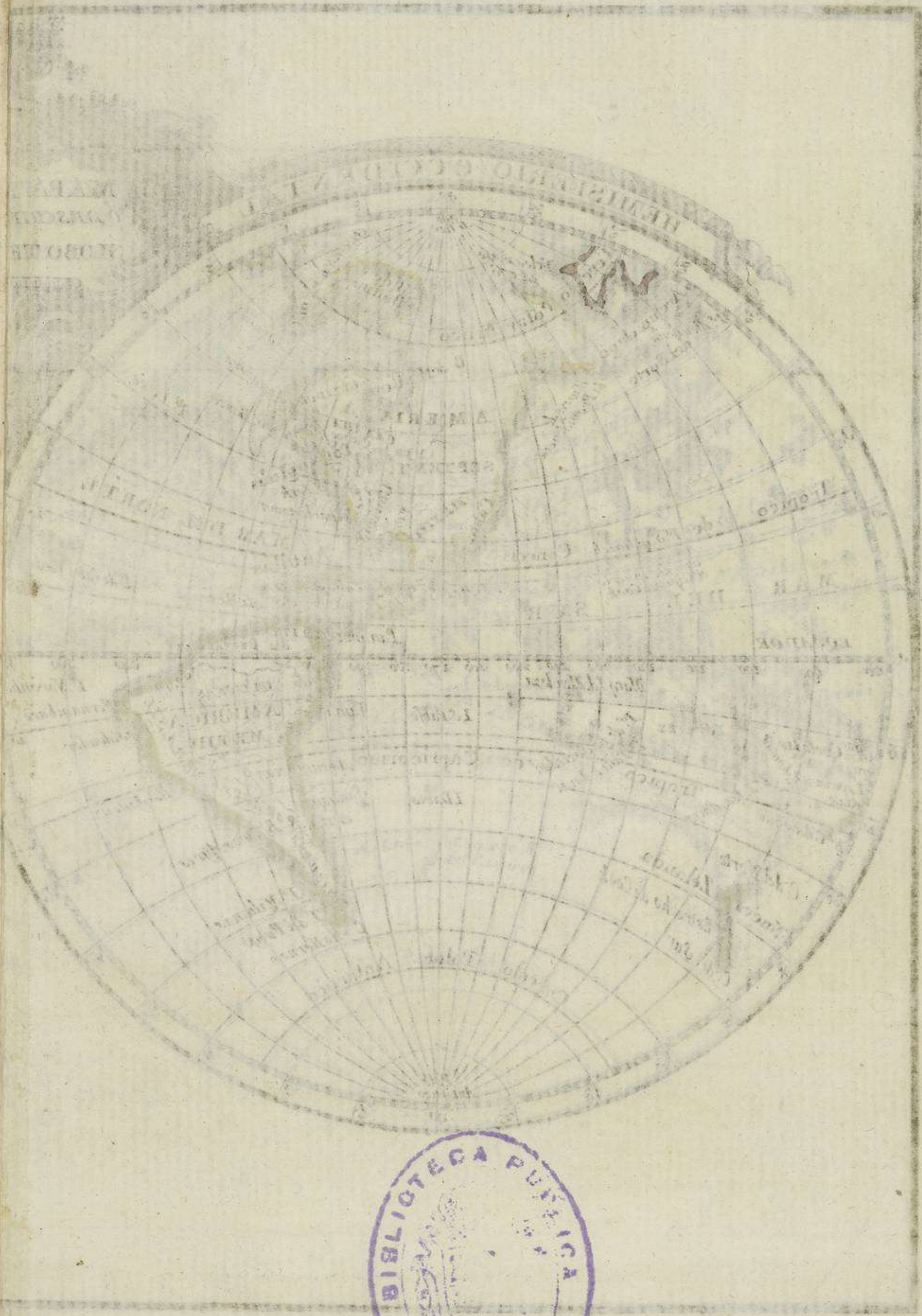
SISTEMA DE GOBERNICO  
 (The following text is mirrored and appears to be bleed-through from the reverse side of the page.)

ROSA DE VIENTOS



(The following text is mirrored and appears to be bleed-through from the reverse side of the page.)



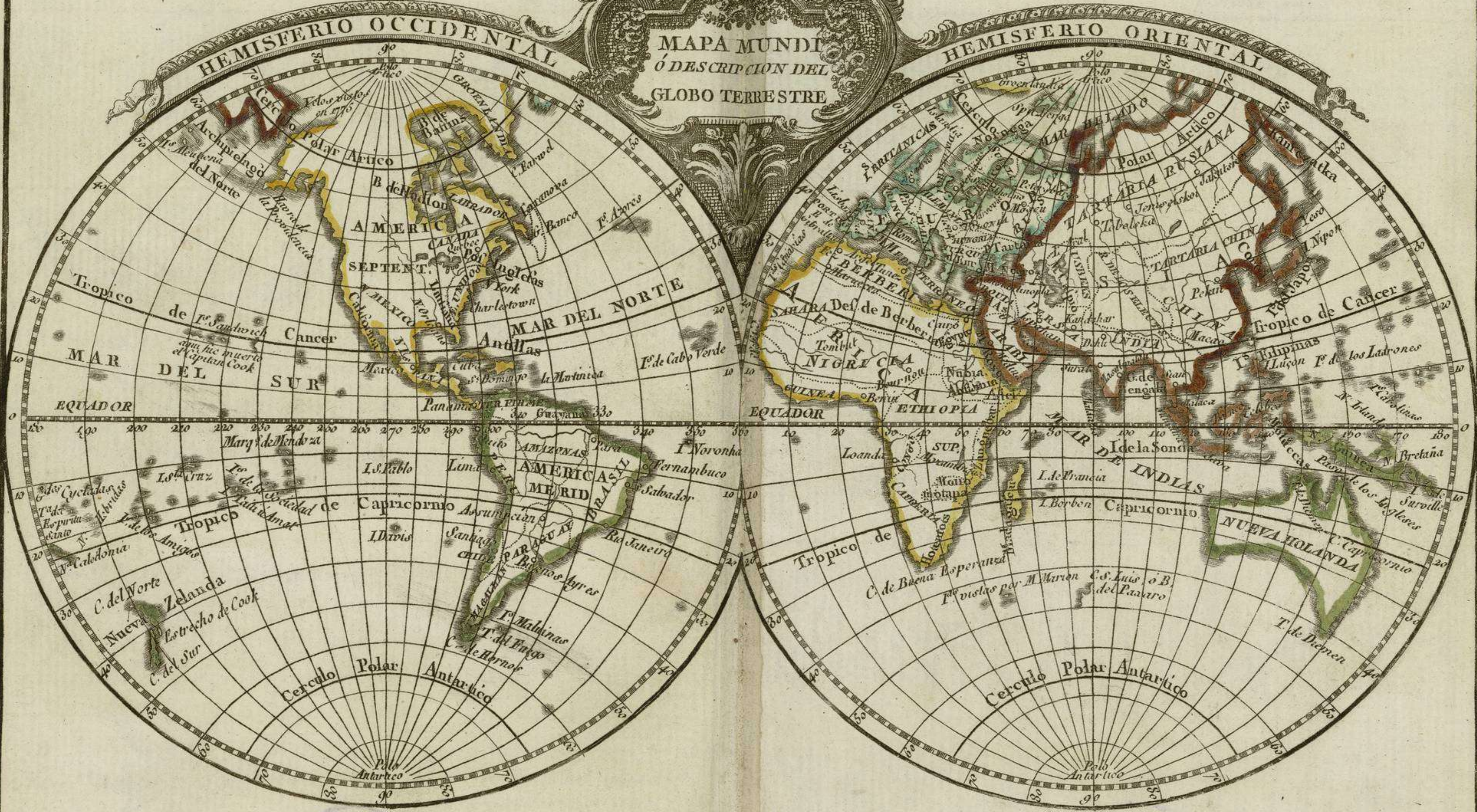




MAPA MUNDO  
Ó DESCRIPCIÓN DEL  
GLOBO TERRESTRE

HEMISFERIO OCCIDENTAL

HEMISFERIO ORIENTAL















**EUROPA**  
dividida  
en sus principales  
**ESTADOS.**

**TABLA**

1. Moscú o Rusia.	4. Regiones al Norte
2. Suecia	4. Regiones al Medio
3. Dinamarca y Noruega	4. Regiones al Sur
4. Británicas comprehenden Inglaterra Escocia y Irlanda.	4. Regiones al Noroeste
5. Polonia y Prusia.	4. Regiones al Suroeste
6. Hungría	4. Regiones al Sur
7. Alemania y Bohemia.	4. Regiones al Suroeste
8. Pays Bajo y Suizos.	4. Regiones al Suroeste
9. Francia.	4. Regiones al Suroeste
10. Turquía y P <sup>te</sup> Tartaria.	4. Regiones al Suroeste
11. Italia.	4. Regiones al Suroeste
12. Savoia y Piemonte.	4. Regiones al Suroeste
13. Toscana.	4. Regiones al Suroeste
14. Est. de la Iglesia	4. Regiones al Suroeste
15. Nápoles &c.	4. Regiones al Suroeste
16. España.	4. Regiones al Suroeste
17. Portugal.	4. Regiones al Suroeste
18. Islandia.	4. Regiones al Suroeste
19. Fero.	4. Regiones al Suroeste
20. Schetland.	4. Regiones al Suroeste
21. Orcades.	4. Regiones al Suroeste
22. Westernes.	4. Regiones al Suroeste
23. Sorlinguas.	4. Regiones al Suroeste
24. Mallorca.	4. Regiones al Suroeste
25. Menorca.	4. Regiones al Suroeste
26. Corcega.	4. Regiones al Suroeste
27. Cerdeña.	4. Regiones al Suroeste
28. Malta.	4. Regiones al Suroeste
29. Candia.	4. Regiones al Suroeste
30. Sicilia.	4. Regiones al Suroeste
31. Negroponto	4. Regiones al Suroeste
32. I. del Archipiélago.	4. Regiones al Suroeste

La Europa al Noroeste del Hemisferio Oriental.

Las doce Regiones de Europa

4. Regiones al Sur

del Océano

del Mediterraneo

Millas de Italia de 60 al 6.

E. com. de Fr. de 20 al 6.

M. diodia España de 17 al 6.

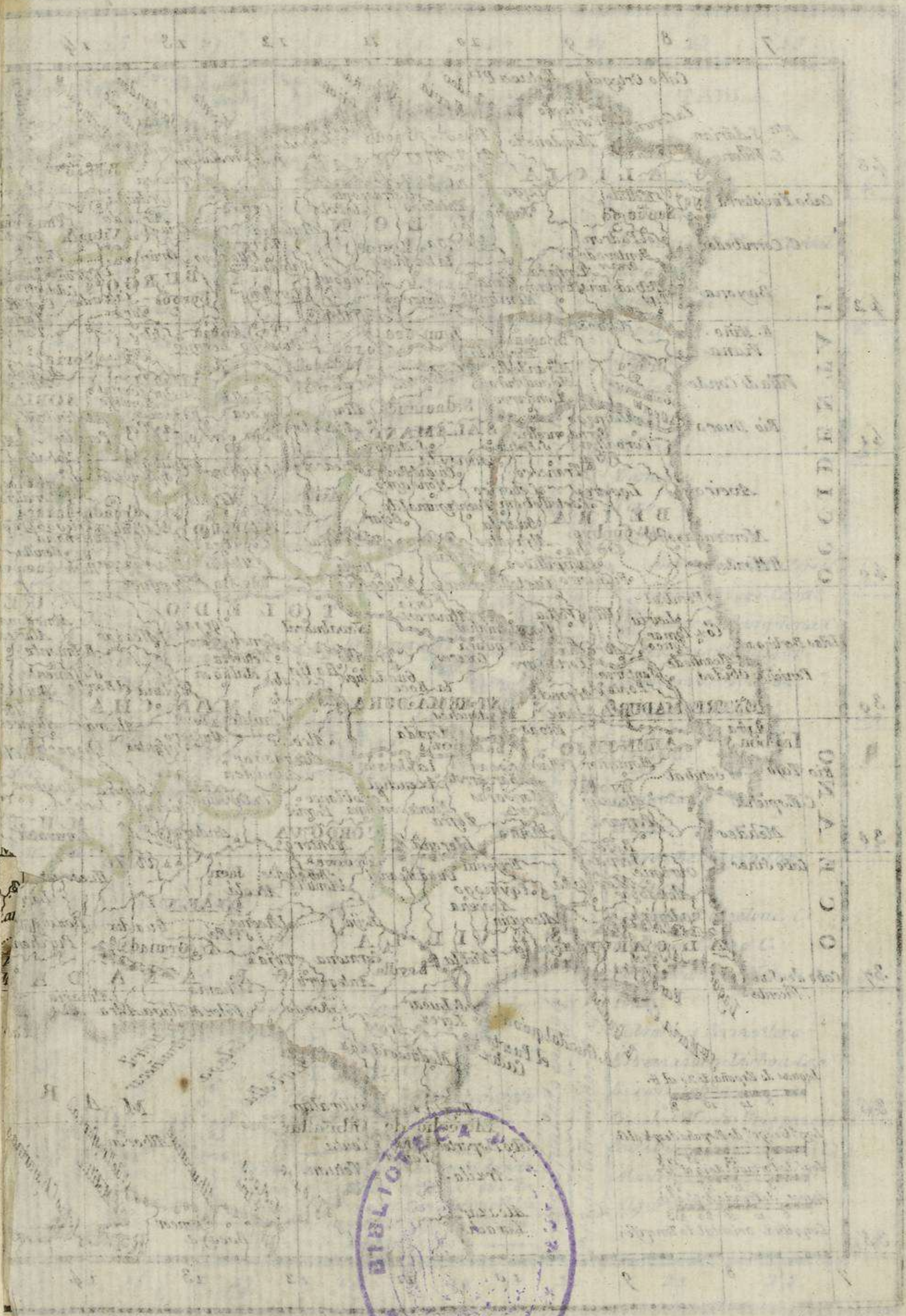
I. Marinas de 20 al 6.

M. de Alemania de 10 al 6.













TABLA

43	Madrid Toledo Guadalaxara Cuenca Mancha Ciudad Real Capital Burgos Valladolid	43
42	Soria Segovia Avila Leon Palencia Lamora Toro Salamanca	42
41	Menorca Extremadura Badajoz C. Caceres Santiago Capit. Navarra Pamplona C. Vizcaya Bilbao Cap.	41
40	Mallorca Ciudad de la Puerto Mahon Dragonera Alcañiz Pulmona	40
39	Gnapuxcoa S. Sebastian Alava - Vitoria	39
38	Sevilla Cordova Jaen Granada Murcia Aragon - Zaragoza Cap. Valencia Cataluña - Barcelona C. Mallorca - Palma C. Menorca - Puerto Mahon C.	38
37	Iviza Cabrera y Formentera Estremadura - Lisboa Cap. Beira - Coimbra C. Eras. los Montes Braganza C. Entre Duer y Miño Braga C. Alentejo - Evora Cap. Algarve - Faro C.	37
36		36
35		35

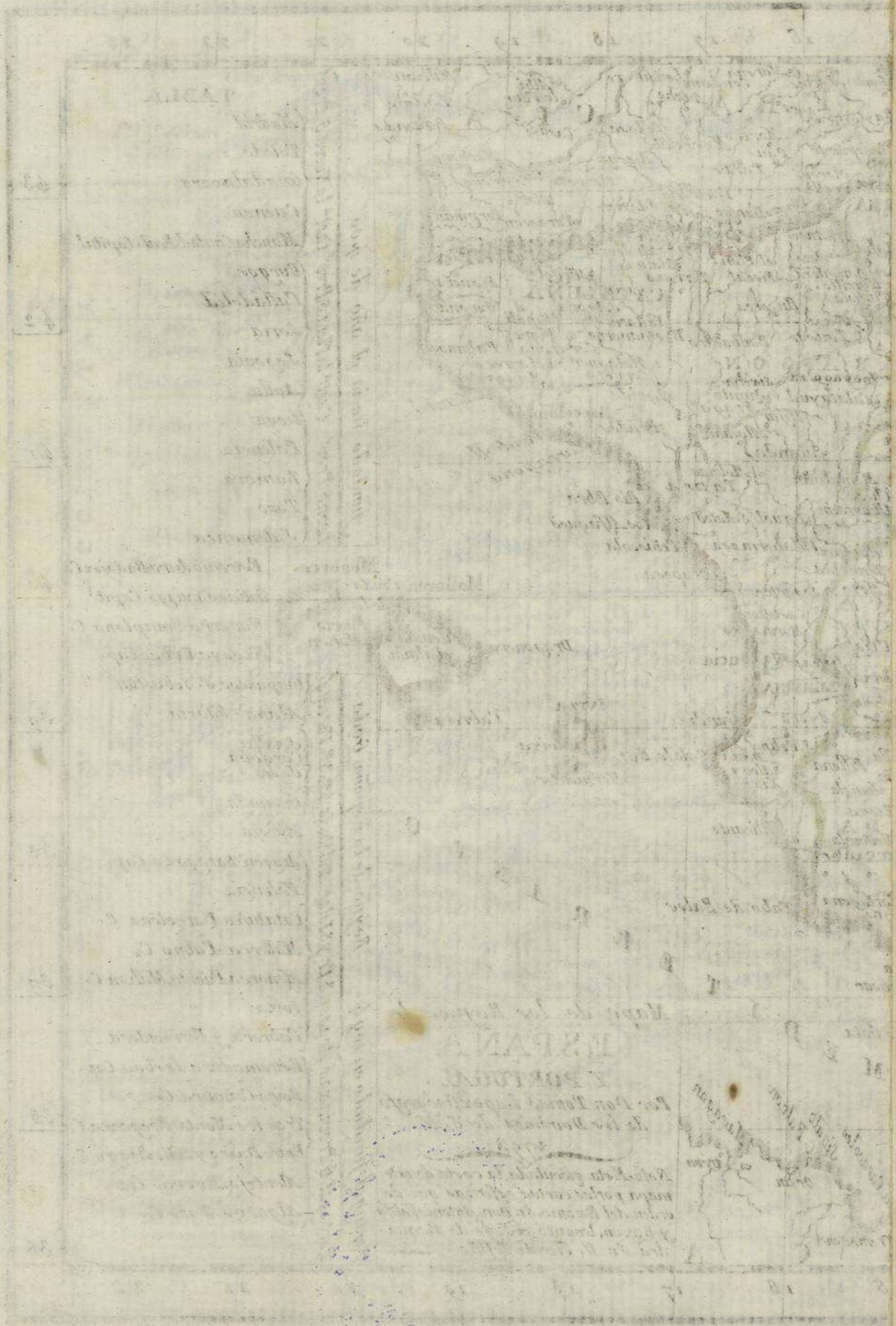
Mapa de los Reynos de  
**ESPAÑA**  
Y PORTUGAL.  
Por Don Tomas Lopez Geografo  
de los Dominios de S. M.  
1792

Nota. Esta ejecutada la corte de este  
mapa por las cartas esfericas que de  
orden del Excmo. Sr. Don Antonio Valdes  
y Bazan, levanto el Xefe de Borqua-  
dra Sr. D. Vicente Tofino.

fundado hacia el año de 400  
 Lemó Provi. Cast. la Fig. 5 Provi. Cast. la Nueva 5. Provi.  
 Rey de la España Goda  
 Portugal fundado en 1094.  
 Portugal 6. Provincias Aragon 3. Pr. y 3. Islas. Andalucía 4. Pr. 3. Pr. Vascong.

Se hallará en Madrid, calle de Atocha frente la casa de los Gremios Mediodia













**MAPA DE LA FRANCIA**  
Dividida en Gobiernos

Escala  
Millas Geográficas  
10 20 30 40 50 60  
Leg. comunes de Francia  
5 10 15 20 25  
Leguas Marinas de España  
5 10 15 20

El Reyno de Francia fundado por Faramond, el año del Señor de 420; Dividido en 39 Gobiernos Militares

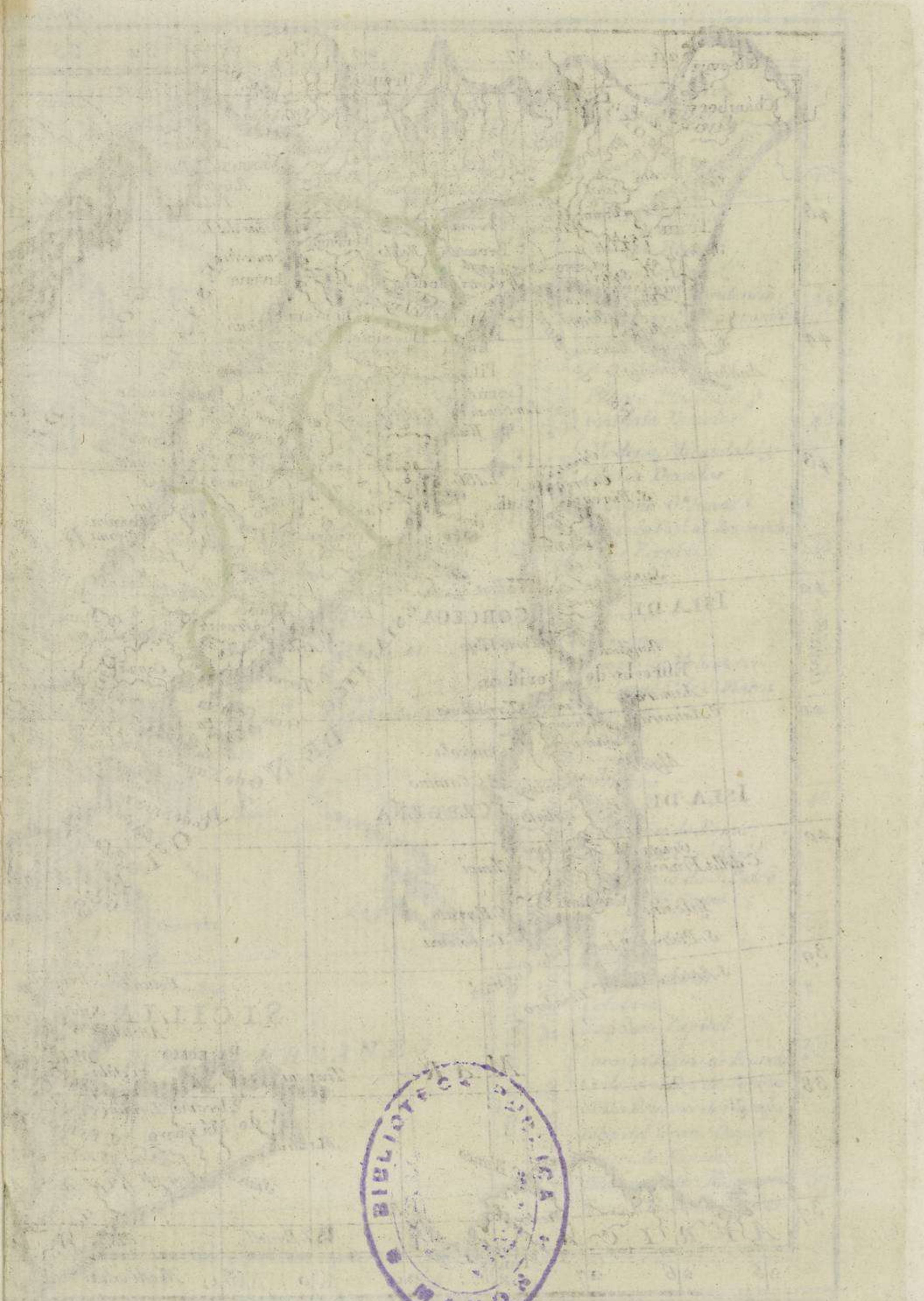
TABLA	
7 Gobiernos menores	Pays Baso Fran. <sup>o</sup>
12 Gobiernos de enmedio	Artois
	Picardia
	Champaña y Bria
	Lorena y Bar
	Alsacia
	Franca Contea
	Borgoña y Bresa
	Delfinado
	Provenza
	Languedoc y Cevenes
	Rosellon
	Pays de Foix
20 Gobiernos de la Circunferencia	Bearne
	Guinea y Gascuña
	Saintonge y Angumes
	Pays de Aunis
	Poitu
	Bretaña
	Normandia
	Isla de Francia
	Orleanes
	Niverno
	Borbones
	Leones
	Auvernia
	Limosin
	Marcha
	Berry
	Turena
	Anju
	Maina y Perche
	Metz y Verdun
Tul y Tuleo	
Sedan	
Bolonia sobre el Mar	
Havre de Gracia	
Paris Capital del Reyno	
Saumur y Saumures	

En Madrid, calle de Atocha, frente la Casa de los Gremios













**ITALIA**  
dividida  
en sus diferentes  
ESTADOS

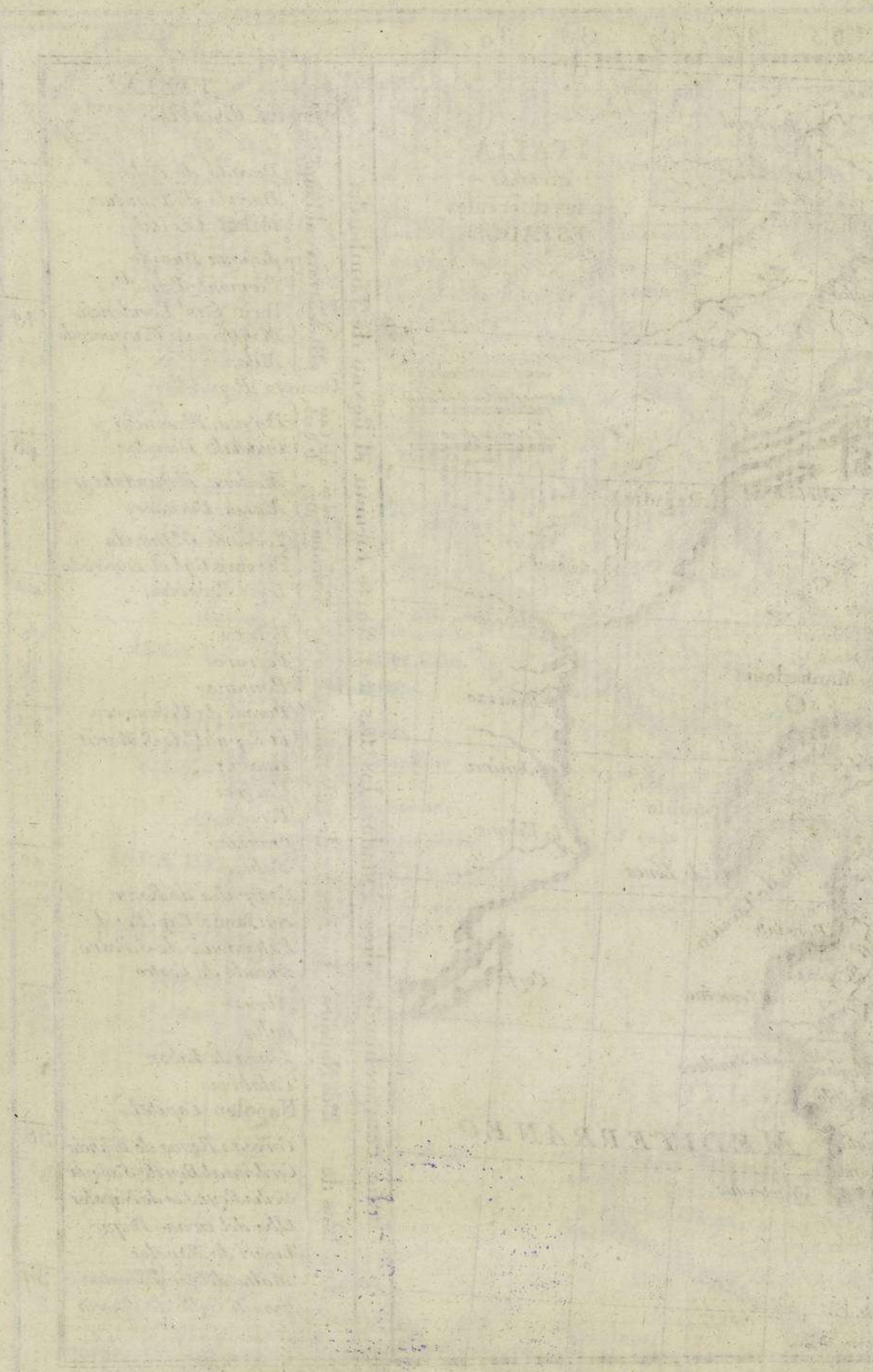
M. Com. de Italia de 60 en Cr.  
10 30 60  
M. R. de Milán de 75 en Cr.  
10 30 50 75  
1º Marinar de 20 en Cr.  
0 10 15 20

Italia comprehende diez Estados: los seis del Norte forman el Reyno de Lombardia

TABLA	
Venecia Republica	
Emp.	Ducado de Milan
	Ducado de Mantua
	Milan Capital
a D. de Savoia	Savoia Ducado
	Piemonte Princ. <sup>do</sup>
	Turin Cap. <sup>l</sup> Residencia
	Montferrato Marquisado
a la Casa de Borb.	Milanes Occ.
	Genova Republica
a la Casa de Borb. Duq.	Parma, Plasencia y Guastala Ducados
	Modena, Mirandola y Massa Ducados
Toscana	Toscana 6. <sup>ta</sup> Ducado
	Florenca Cap. <sup>l</sup> al Emperador
	Luca Republica
Los Estados de la Iglesia. 12 Prov.	Bolones
	Ferrares
	Romanes
	Ducado de Urbino con la Republ. <sup>a</sup> de S. Marin
	Ancona
	Umbria
	Perusino
	Orviciano
	Sabina
	Campaña de Roma con Roma Cap. <sup>l</sup> Resid.
	Patrimonio de S. Pedro
	Ducado de Castro
R. de Napoles	Abruzo
	Pulla
	Tierra de Labor
	Calabria
Las Islas de	Napoles Capital
	Corcega Reyno de Francia
	Cerdeña al Rey de Savoia
	Sicilia Reyno, es de Napoles
	Elba del Gran Duque
Lipari de Napoles	
Malta del Gr. Maestro	
Tremiti Golfo de Venecia	

45  
44  
43  
42  
41  
40  
39  
38  
37

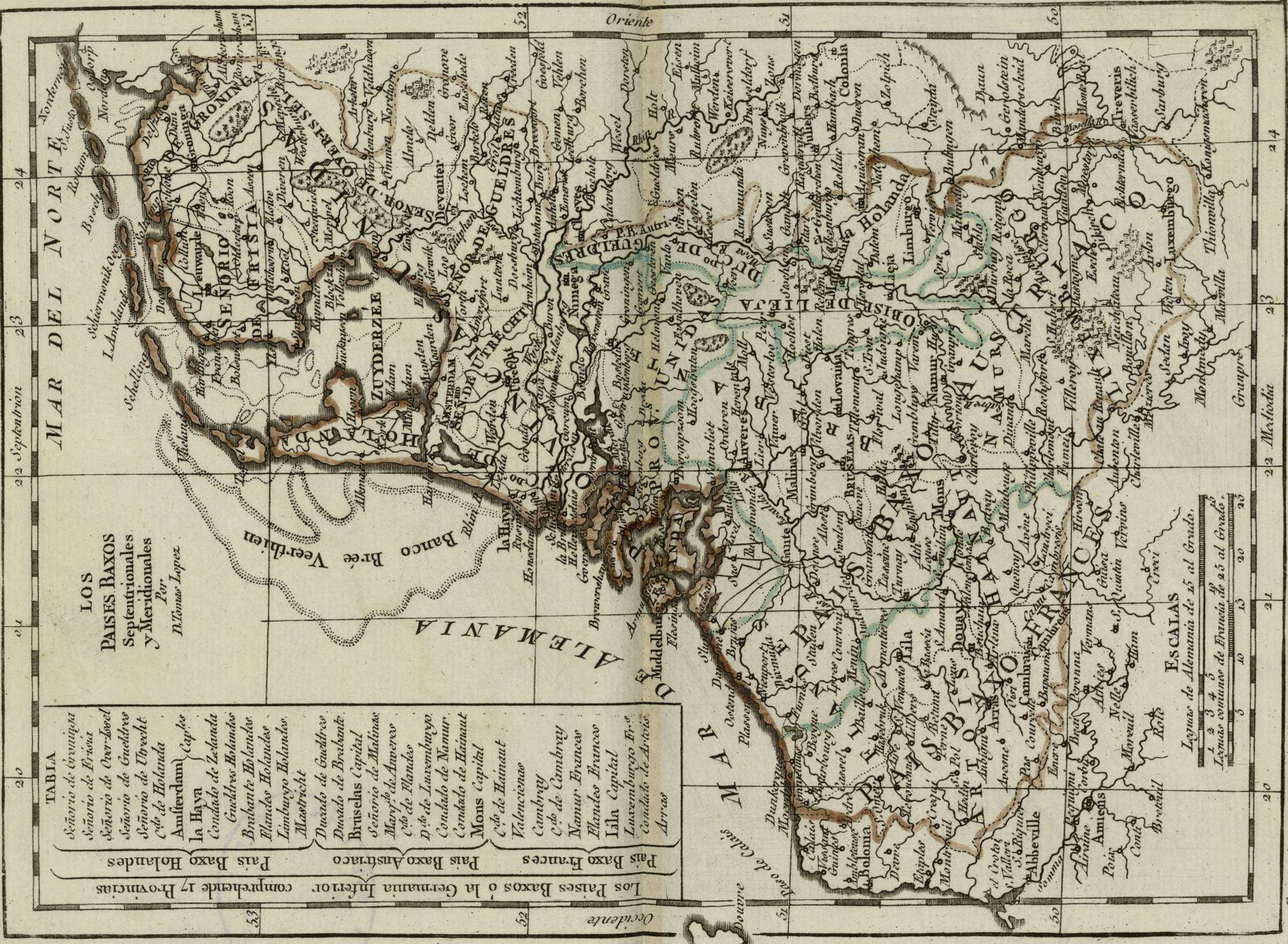












Los Países Bajos o la Germania Inferior comprehende 17 Provincias

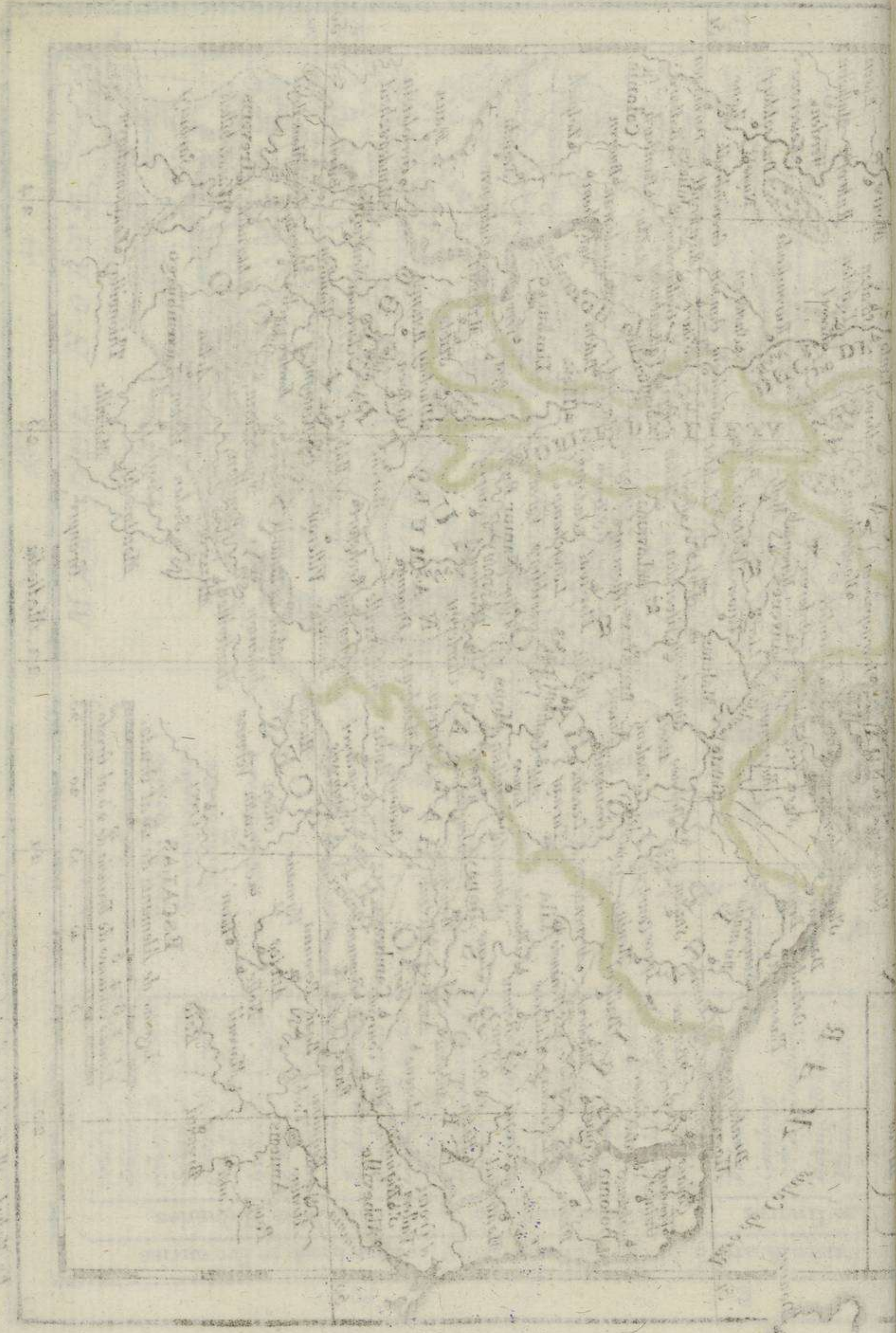
Señorio de Bravinga	Señorio de Frisia	Señorio de Over-Isoel	Señorio de Gueldres	Señorio de Utrecht	Cdo de Holanda	Amsterdam	Caples	la Haya	Condado de Zelanda	Gueldres Holandes	Brabant Holandes	Flandes Holandes	Limburgo Holandes	Maastricht	Ducado de Gueldres	Ducado de Brabant	Bruselas Capital	Señorio de Malinas	Mary de Anveres	Cto de Flandes	D. de Luxemburgo	Condado de Namur	Condado de Hainaut	Mons Capital	Cto de Hainaut	Valencienas	Cambray	Cto de Cambray	Namur Francos	Flandes Francos	Lila Capital	Luxemburgo Fr.	Condado de Artois	Arras		
Pais Baxo Holandes																	Pais Baxo Austraco										Pais Baxo Francos									

**LOS PAISES BAXOS**  
Septentrionales  
y Meridionales  
Por  
D. Thomas Lopez

**ESCALAS**  
Leguas de Alemania de 15 al Grado.  
Leguas comunes de Francia de 25 al Grado.

En Madrid, calle de Atocha, frente la Cava de los Grinos.

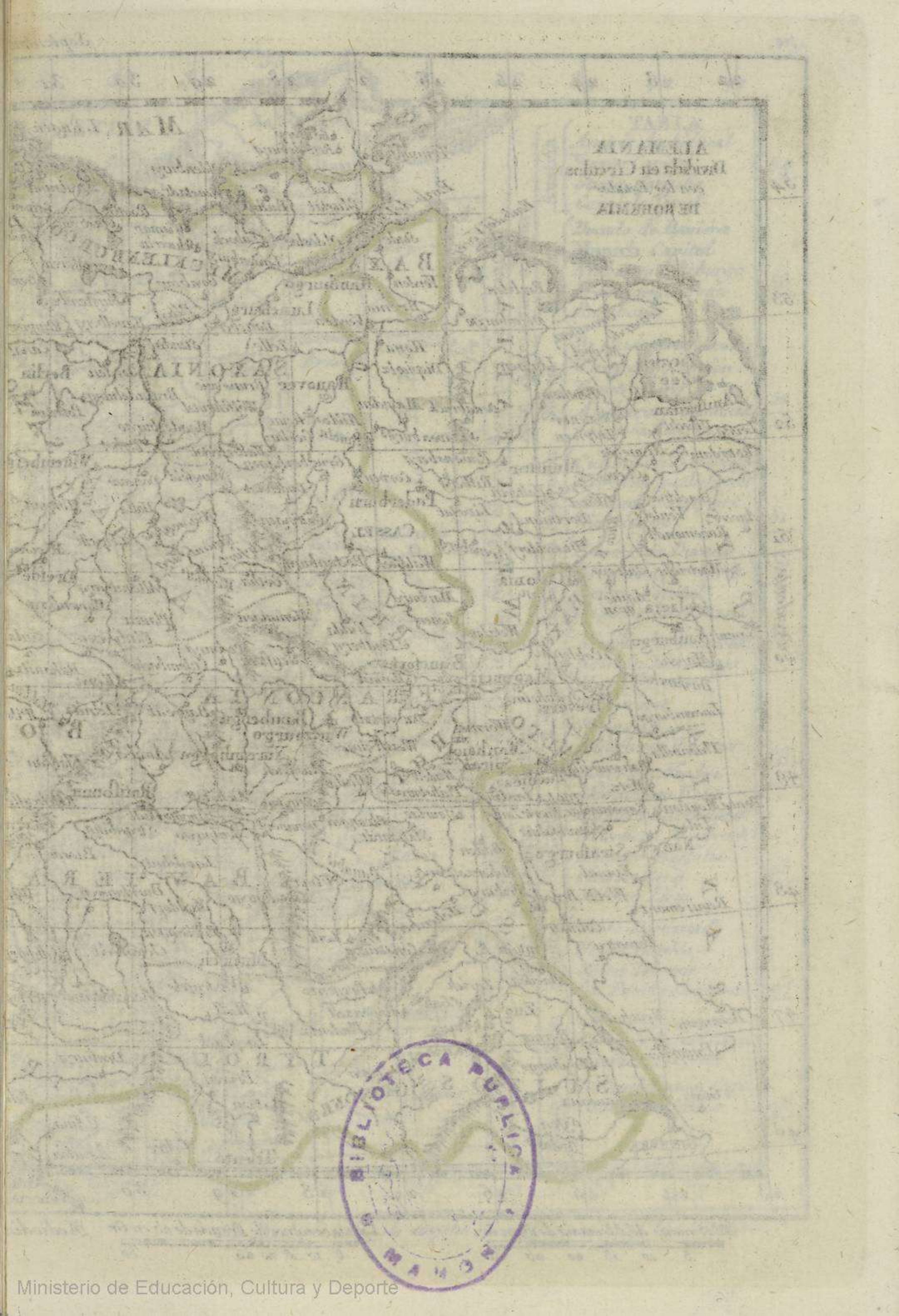




PATAGONIA  
 Santa Cruz de la Sierra de Oro  
 Provincia de Santa Cruz de la Sierra de Oro

Aprobada por el Sr. Don Juan de los Rios y Guzman, de M. de V. de S. M.





ALEMANIA  
Dividida en Estados  
de NOROCCIDENTAL

BIBLIOTECA PUBLICA  
MADRID





**TABLA**

Alta Alemania al Sur.	Austria	Austria Archiducal Viena Capital Stiria, Carintia Carniola Tyrol	54
	Baviera	Ducado de Baviera Munich Capital Neuburgo Salzburgo Ereisingen, Passau Ratisbona	53
	Suevia	31 Ciudades Imperiales Wirttemberg, Baden Euretemberg Auszburgo, Constanza Suevia Austriaca	52
	Franconia	Culembach, Bamberg Nuremberga, Aichstett Auszpach, Francfort Wurtzburgo	51
Oriente	A. Saxonia	Pomerania Ducado Brandenburg Elect. Berlin Capital Saxonia Elect. Dreude	50
	B. Saxonia	Mecklenburgo, Lubeck Holstein, Hamburgo Magdeburgo Halberstat Brunswic Hildesheim, Hanover.	49
	Westfalia	Oostfrisia, Verden Oldemburgo, Hoya Munden, Ravensberg Paderborn, Osnabruck Munster, Westfalia Cleves, Berg Juliers, Lieja	48
Baja Alemania al Norte.	A. Rhin	Hesse, Darmstadt Fulda, Basilea Spira, Worms Dos Puertes, Simmeren	47
	B. Rhin	Colonia, Maguncia Treveris, Pal. del Rhin Manheim Capital Bohemia, Praga Cap. Pays-bajo, Suizos	46

el Imperio de Alemania o de Occidente fundado el año 800 por Carlomagno

M<sup>o</sup> comunos de Alemania de 15 en Gr.  
5 10 15 20 25 30

Liguas comunos de Francia de 25 en Gr.  
5 10 15 20 25 30

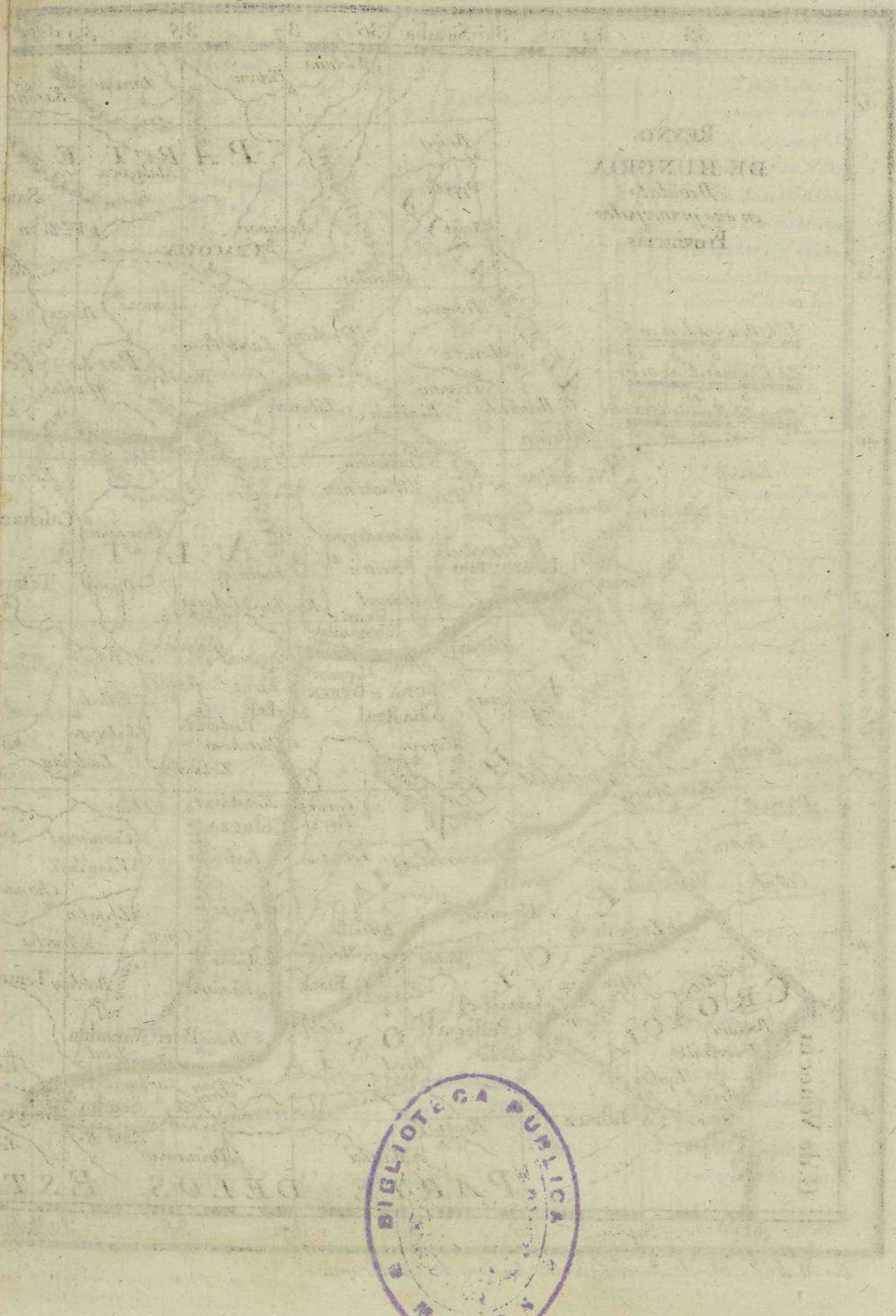
Mediodia

En Madrid, calle de Atocha, frente la casa de los Gremios









DEPARTAMENTO DE BUNGU







REYNO DE HUNGRIA  
Dividido en sus principales Provincias

Escala de Hungría de 12 en 6.  
Escala de Alemania de 15 en 6.  
Escala de Francia de 20 en 6.

**TABLA**

Atraviesa esta el Rio Teysa, que al S. desemboca en el Danubio. Tiene 34 Condados, los mas con ciudades del mismo nombre. Presburgo sobre el Danubio es la Capital

La separa de la alta el Danubio. Comprende 14 Condados, con ciudades del mismo nombre. Es su capital Buda que está sobre el Danubio

Era en otro tiempo Reyno, y está entre los Rios Drava y Sava, con 6 Condados y su Capital Pollega

Principado que tuvo sus Soberanos: 18 Condados ó Palatinados, siendo Hermanstat la Capital. Están poblados sus terminos de eslavos, serbas

Está al norte de Hungría, llamase tambien País vuelto á conquista, ó Reyno de Galicia y de Bukowina. Cuentan 6 terrenos ó Palatinados, que son Belz, Jaroslau, Lemberg, Sandomirz, Cracovia, y Radolia.

El Reyno de Hungría, erigido hacia el año 1000 en favor de S. Estevan. Dividido en 5 Partes

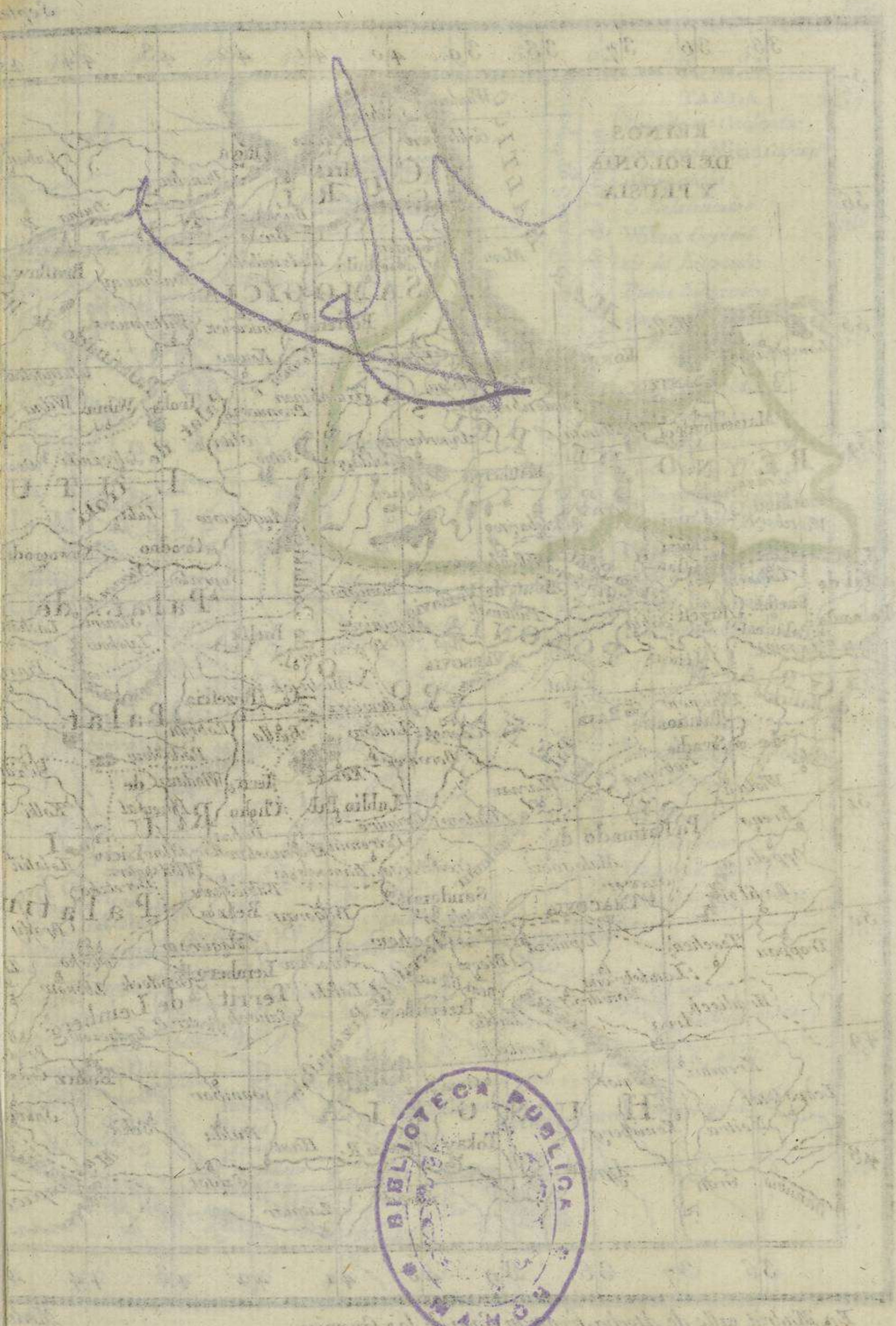
Alta Hungría  
Baja Hungría  
Esclavonia  
Transilvania  
Polonia Hungara

En Madrid, Calle de Atocha, frente la Casa de los Gremios













Escalas  
 E. de Polonia de 20 en 6.  
 7 14 21 28  
 E. de Lituania de 20 en 6.  
 5 10 15 20  
 E. de Alemania de 10 en 6.  
 5 10 15

TABLA	
Gr. Ducado de Lituania	Ducado de Curlandia
	Soberania Mitau Capital
	Samogicia 5 Palatinados
Reyno de Polonia propio	Wilna Capital de la Lituania
	Rusia Lituánica que comprehende 3 Palatinados
	Gran Polonia 10 Palatinados Varsovia sobre el Vistula Cap. Resid. <sup>a</sup> Pequeña Polonia 4 Palatinados Cracovia Capital Sobre el Vistula Rusia Polonesa 6 Palatinados
Reyno de Prusia	Al Este 3 Circulos 9 Provincias Konisberga Capital del Reyno
	Al Oeste 4 Palatinados Dantzak Capital pequeña Republica
	Prusia Real Prusia Ducal













SUPLEMENTO  
Las Islas  
ORCADES Y  
SCHETLAND

M. de Inglaterra de 70 en G.  
10 30 50 70  
M. de Escocia y de Ir. de 45 en G.  
5 10 15 20 25  
I. de Irlanda de 20 en G.  
5 10 15 20

TABLA	
Escocia Septent.	58
5. Condados	
Escocia Meridion.	
22. Condados	
Edimburgo Cap.	
del Reyno de Escocia	57
Sobre el Golfo de Forth	
(Las Prov. del Norte	
6. Condados ó Shire	
Las Prov. del Este	56
6. Condados Londres	
Cap. del Reyno Resid.	
las Prov. del Medio	
antes Reyno de Mercia	
18. Condados	55
Princip. de Gales	
12. Condados	
Las Prov. del S. 3 C. de	
Las Prov. del Oeste	54
7. Condados	
Ultonia ó Ulster	
10. Condados	
Lagenia ó Leinster	
11. Condados Dublin Cap.	53
del Reyno del Irlanda.	
Momonía ó Munster.	
6. Condados	
Conacia ó Conaught.	52
5. Condados	
(Archipiélago de las Schetland	
al Nor. d. Este. de Escocia	
Archip. de las Orcaades al N.	
Archip. de las Westernes	51
ó Hebraydas. al Oeste	
Isla de Man	
Isla de Anglesey	
Archip. de las Sorlingas	
Isla de Wight al Sur	50

Las Islas Pequeñas

Las Islas Grandes son en numero de dos muy Considerables

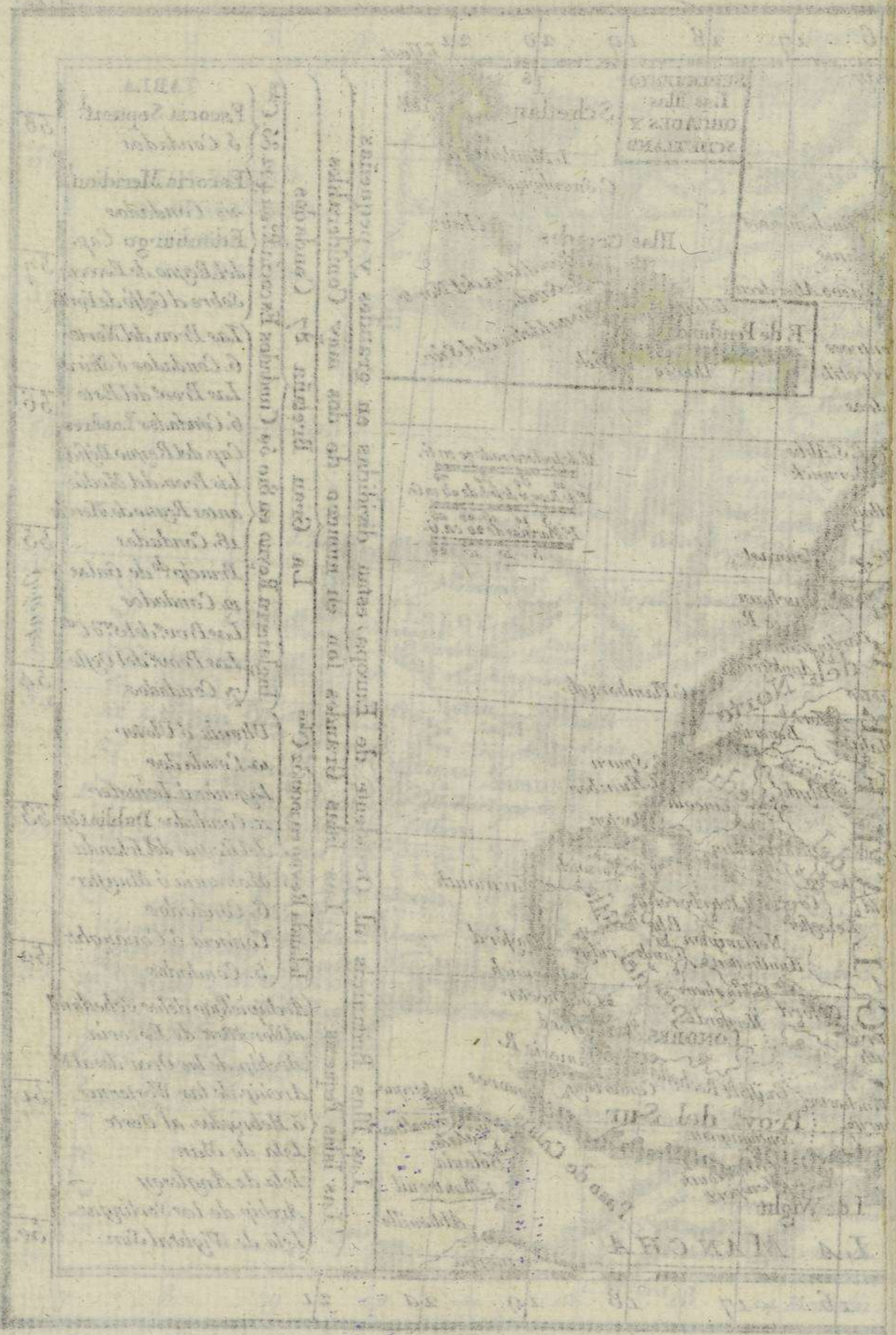
La Gran Bretaña 87 Condados

Inglaterra Reyno en 810 52 Condados Escocia R. en 422 35. C. de

Irlanda Reyno en 1000 32 C. de

En Madrid, calle de Atocha, frente la casa de los Gremios.







SECRETARIA DE EDUCACION Y CULTURA  
DIRECCION GENERAL DE BIBLIOTECAS Y MUSEOS

LIBRO N.º 1000







TABLA

Gran Ducado de Finlandia, 5 Provincias	68
Abo Capital	
Laponia Sueca	67
6 Prefecturas ó Marches	
Botnia Oriental y Occidental 4 Provincias	66
Tornea Capital.	
Nordelles ó Nordland	65
6 Provincias	
Suonia 5 Provincias	64
Stokholmo Capital del Reyno Rosin	
Gotia 3 Prov. y 9 Países	63
Gateborg Capital.	
Laponia Danesa y Gobierno de Wardhus	62
Drontem	61
Bergen	
Christiansand	60
Aggerhus Christiania Capital del Reyno al Rey de Dinamarca.	59
Jutland peninsula dividida en N. Jutland	58
Wiborg Capital	
Sur Jutland, ó Ducado de Skowik	57
Islandia skhalot Cap.	56
Lolas de Faro	
Seelandia Copenhagen	55
Cap. del Reyno Rosin	
Fionia	54
Laland	
Falster	
Bornholm	53

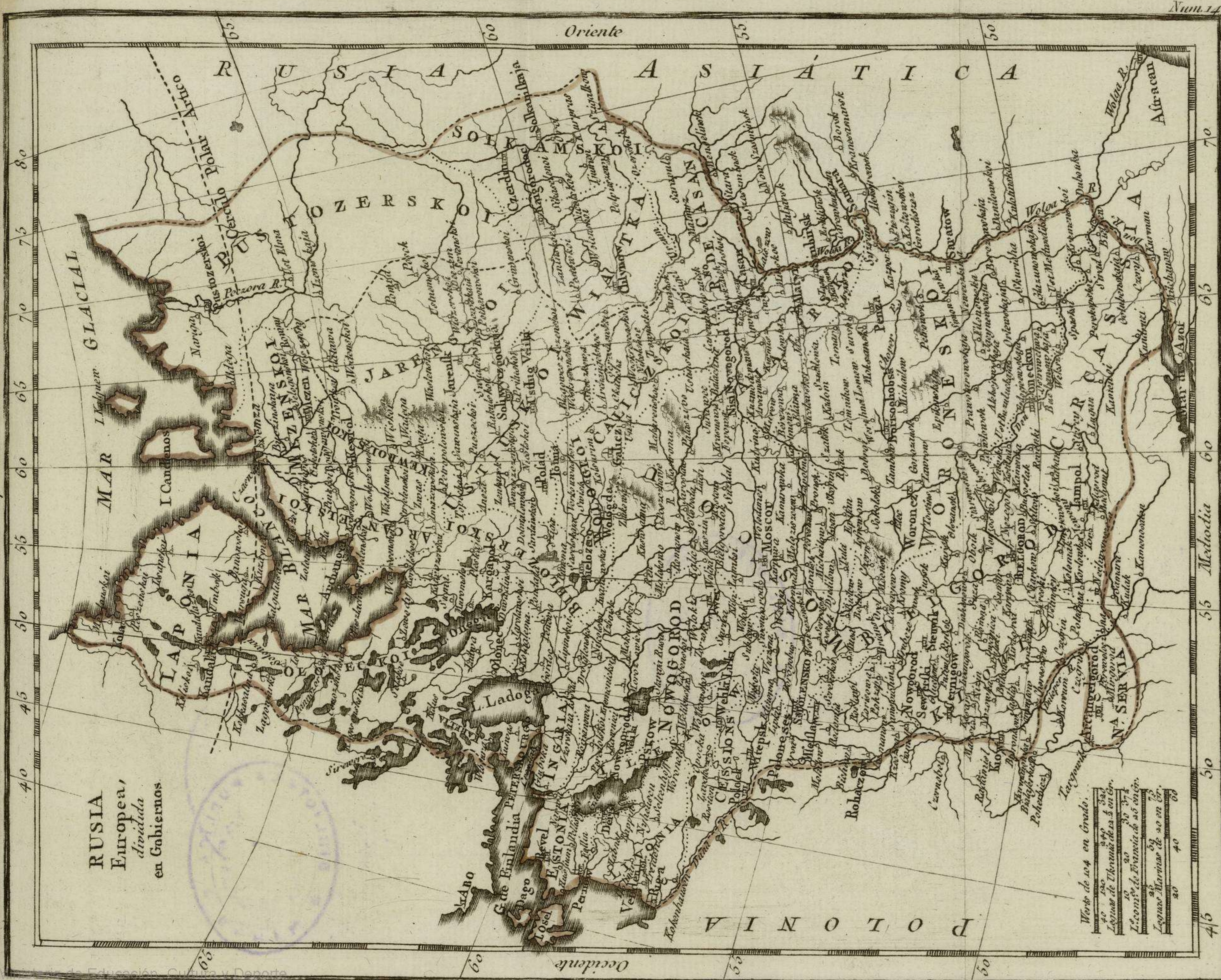
La Scandinavia ó las Coronas del Norte, en numero de tres.  
 Reyno de Suecia desde 834.  
 Reyno de Dinamarca en 930  
 Reyno de Noruega en 868.











RUSIA  
Europea,  
dividida  
en Gobiernos



Werb de 104 en Grado.  
40 120 240 360  
Lenguas de Ucrania de 12.5 en Gr.  
L. com. de Ucrania de 25 en Gr.  
Lenguas Marinas de 20 en Gr.  
40 60

Imperio de Rusia, ó Moecovia Euytado Aacia el año 1490 de Jesu Christo

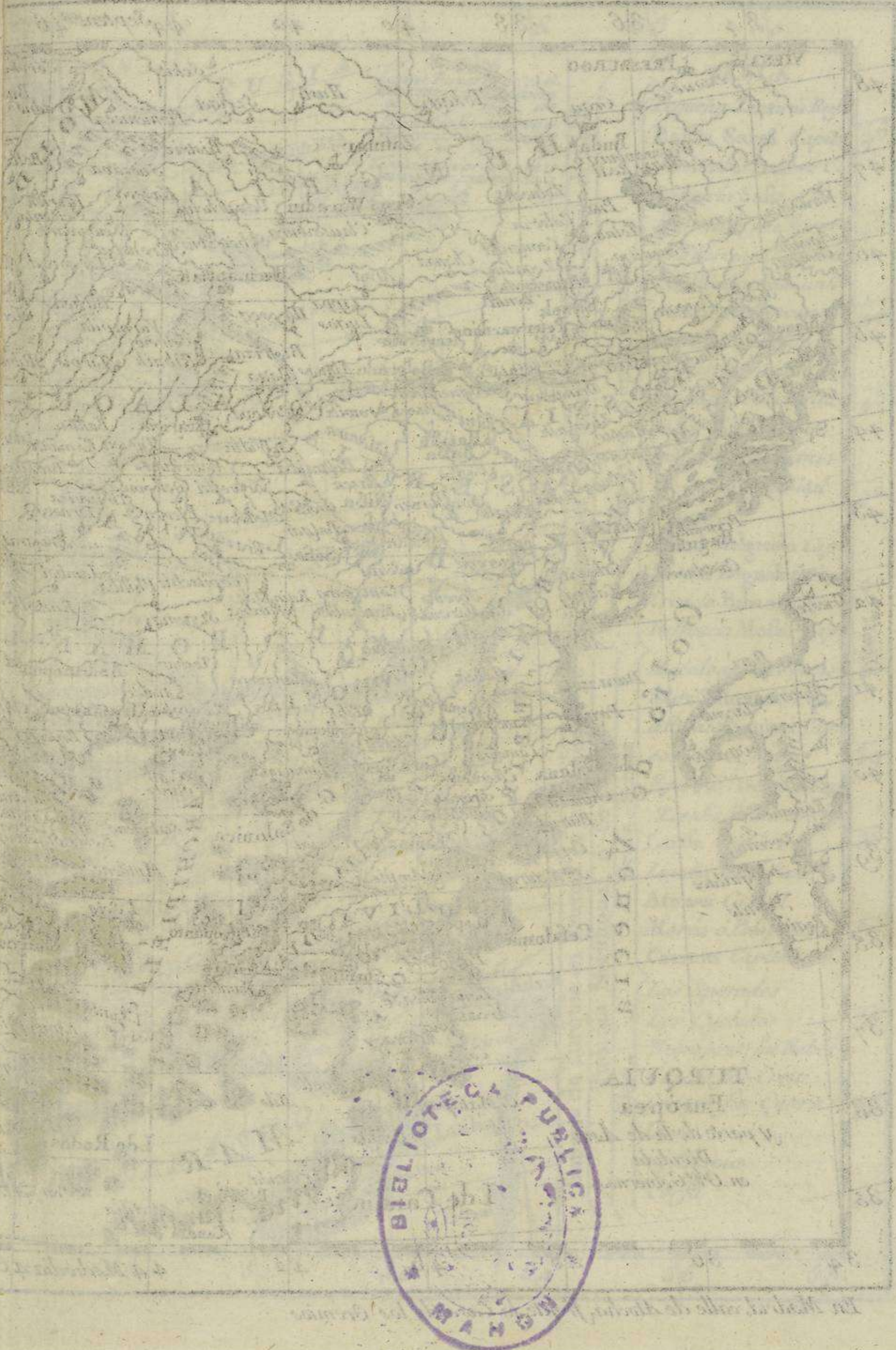
Rusia Septentrional dividida en 6 Gobiernos	
Gobierno de Archangel	Solkamskoi Wiatka
Gobierno de Wiburgo, ó Carolia Occ. <sup>l</sup> Finewa	Kolkoi ó Laponia Ruwa Archangelokoi Kewrolskoi Ustiukoi Jarinskoi Wologkoi Galiczko
Gobierno de Riga ó la Livonia	Ingria ó Ingermania Carolia Oriental Wirland ó Esthonia Or. <sup>l</sup> Petersburgo Capit. <sup>l</sup>
Gobierno de Nowogorod	Oloneck Kargapol Bielozero Pleskow Weliki Luki Nowogorod Twer
Gobierno de Moskow	Nisi-Nowogorod Arwamas Alatyrskoi Moskow Capit. <sup>l</sup> Ugliez Jorjshaw Kostroma Pereshaw Yurew Poljskoi
Gobierno de Smolensko	Swdal Woladimer Pereshaw Rja Linskoi Tula Kaluga
Gobierno de Kiow ó la P. <sup>a</sup> Rusia	Bielgorod Orel Siewsk ó Sefok Nueva Servia
Gobierno de Woronesket P. <sup>a</sup> de Ucrania	Livonia Polaca Palatinado de Polok Palatinado de Witepsk Palatinado de Mscislaw

TABLA  
Gobierno de Archangel  
Occidental  
Oriental













TABLA

Pequeña Tartaria Reyl.	40
Bacha Saraí Capit.	
Besantia Bender C.	
Bulgaria Sofia C.	
Romania fue Reyno de Tharcia donde está	45
Constantiuopla anti- guamente Byzencia. Capital. Residencia. del Gran Señor	44
Moldavia Soberania Iassy Capital	43
Valaquia Soberania Tergowisk Capital	42
Bucorest	
Servia Belgrado Cap.	
Boonia Bagnaluck Cap.	41
Creacia Bihacz Cap.	
Dalmacia Mostar Cap.	
Macedonia ó Comen- litari Salonica Cap.	40
Albania Scutari Cap. con Croia Reyno	39
Epiro R.º Delvino Cap.	
Tavalia Reyno antiq.	
Larisa Capital	38
Livadia fue Achaia	
Atenas Capital	
Morea ó Peloponoso	37
Corinto Capital	
Los Sporades	
Los Cyclades	36
Negropono fue Eubea	
Candia fue Creta	
Cerigo fue Cytera	35
Itaca	
Cefalonia	
Corfu	34

Imperio de Turquia en Europa en otro tiempo de Constantinopla y de Oriente fundado el año de 1453.

Turquia Septentrional

Turquia Firme

Turquia Meridional ó Grecia

Mas

En Madrid, calle de Atocha, frente la Casa de los Gremios









**Escalas**

Wersko Rusas de 104 en Gr.	400	800	1200	1600
Las Chinas de 268 en Gr.	1000	2000	3000	4000
Millas Turcas de 87 1/2 en Gr.	100	200	300	400
Las Marinas de 20 en Gr.	100	200	300	400

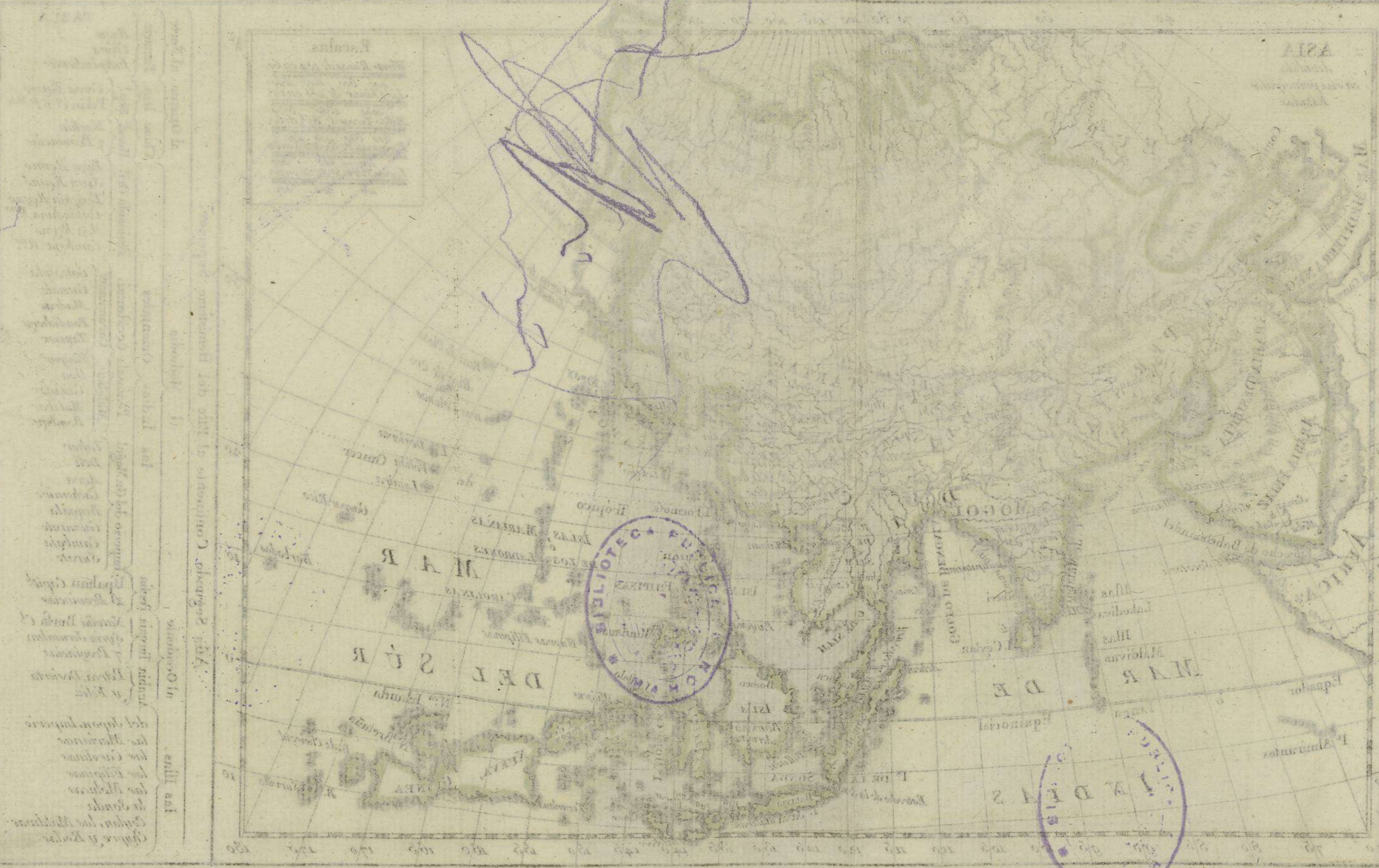
Asia Segundo Continente al Effe del Hemisferio Superior.

**TABLA**

al Norte	Tartaria	Rusa China Independiente
	China Imp.	Corea Reyno Pekin C <sup>l</sup> 6 Pr <sup>ncias</sup>
al Oriente	Merid. Sep.	Nankin 7 Provincias
	Peninsula Ori.	Pegu Reyno Sam Reyno Tonquin Reyno Cochinchina R <sup>no</sup> Ava Reyno Cambaja R <sup>no</sup>
al Mediodia	Indias Orientales	Coromandel Golconda Carnate Madras Pondichery Taykor
	Peninsula Occidental.	Malabar Visapur Goa Cananor Malabar Bombay
al Occidente	Imperio del Gr. Mogol	Lahor Deli Agra Cachemire Bengala Guzarate Cambaja Surate
	las Indias Orientales	Lahor Deli Agra Cachemire Bengala Guzarate Cambaja Surate
al Occidente	Arabia Persia	Uphahan Capit. 3 Provincias
	Turquia	Natolia Bursa C <sup>l</sup> Syria Jerusalem 7 Provincias
las Islas	del Japon. Imperio	Petrea, Desierta y Feliz
	las Marianas las Filipinas las Molucas la Sonda Ceylan, las Maldivas Chypre y Rodas	

En Madrid, calle de Atocha, frente la casa de los Gremios





This section contains a vertical column of text in Latin, likely serving as a legend or index for the map. The text is arranged in a structured format, possibly listing geographical features and their corresponding symbols or colors used on the map. The text is oriented vertically, reading from top to bottom.

The map itself is covered with various Latin labels for geographical locations. In the upper right, the word 'ASIA' is visible. In the center, 'MARE INDICUM' is written across the Indian Ocean. To the west, 'MARE ARABICUM SINENSE' and 'MARE PERSICUM' are labeled. In the lower right, 'MARE ADYUM' is written. The map also shows the outlines of the Indian subcontinent, the Malay Peninsula, and the East African coast. A grid of latitude and longitude lines is overlaid on the map, with numerical values along the edges.







TABLA

1	2	3	4	5	6	7	8	9	10	11	12	13	14	15	16	17	18	19	20	21	22	23	24	25	26	27	28	29	30	31	32	33	34	35	36	37	38	39	40	41	42	43	44	45	46	47	48	49	50	51	52	53	54	55	56	57	58	59	60	61	62	63	64	65	66	67	68	69	70	71	72	73	74	75	76	77	78	79	80	81	82	83	84	85	86	87	88	89	90	91	92	93	94	95	96	97	98	99	100
---	---	---	---	---	---	---	---	---	----	----	----	----	----	----	----	----	----	----	----	----	----	----	----	----	----	----	----	----	----	----	----	----	----	----	----	----	----	----	----	----	----	----	----	----	----	----	----	----	----	----	----	----	----	----	----	----	----	----	----	----	----	----	----	----	----	----	----	----	----	----	----	----	----	----	----	----	----	----	----	----	----	----	----	----	----	----	----	----	----	----	----	----	----	----	----	----	----	----	-----











Imperio de la China dividido por el Kiang Merid: ó Maney. Septentr: ó Cathey

al Sur	al Norte
Shan-tou.	Corca Reyno.
Honan.	Koanton.
Setchuen.	Petcheli.
Kiangsi.	Pekin Capital.
Koansi.	Shansi.
Hohetichou.	Shensi.
Yunnan.	
Kiannan.	
Nankin Cap!	
Tchekian.	
Fokien.	
Koanton.	
Isla Formosa.	
Isla de Haynan.	

Li de la China de 250 al Grado

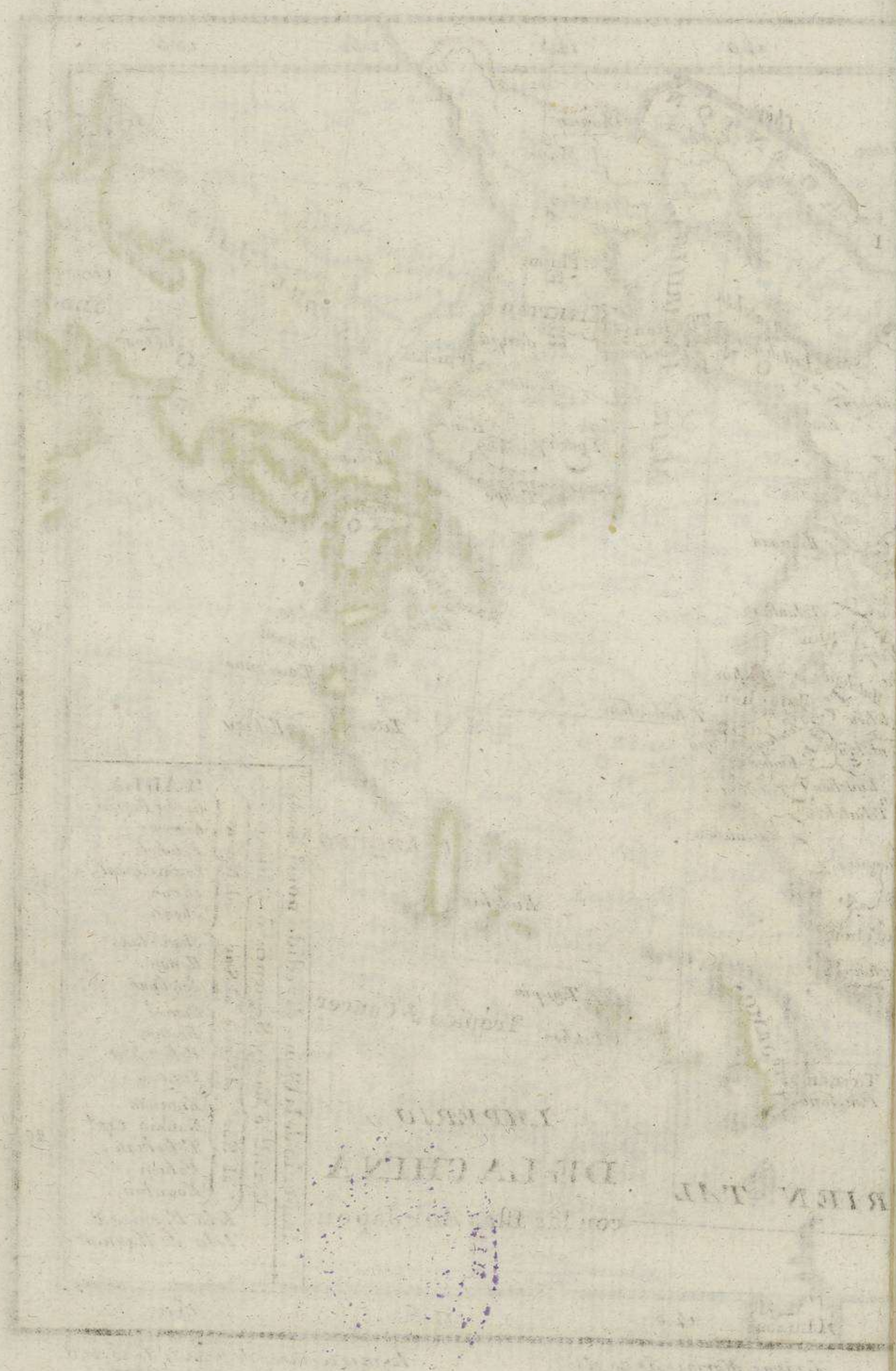
Leguas del Japon de 34 en Grado

Leguas Marinas de 20 al G.

Leguas comunes de Francia de 25. en G.

Mediodia





CANTON		MUNICIPIO	
1	...	1	...
2	...	2	...
3	...	3	...
4	...	4	...
5	...	5	...
6	...	6	...
7	...	7	...
8	...	8	...
9	...	9	...
10	...	10	...
11	...	11	...
12	...	12	...
13	...	13	...
14	...	14	...
15	...	15	...
16	...	16	...
17	...	17	...
18	...	18	...
19	...	19	...
20	...	20	...
21	...	21	...
22	...	22	...
23	...	23	...
24	...	24	...
25	...	25	...
26	...	26	...
27	...	27	...
28	...	28	...
29	...	29	...
30	...	30	...
31	...	31	...
32	...	32	...
33	...	33	...
34	...	34	...
35	...	35	...
36	...	36	...
37	...	37	...
38	...	38	...
39	...	39	...
40	...	40	...
41	...	41	...
42	...	42	...
43	...	43	...
44	...	44	...
45	...	45	...
46	...	46	...
47	...	47	...
48	...	48	...
49	...	49	...
50	...	50	...

REPUBLICA DE CHILE  
 MINISTERIO DE EDUCACION Y CULTURA  
 DIRECCION NACIONAL DE ESCUELAS  
 DEPARTAMENTO DE ...

REPUBLICA DE CHILE









**TABLA**

Egipto, el Cairo	30
Nubia, Sennar.	
Suaquem	
Costa de Abech	25
R.º de Adel	
Gojam	
Bagender	
Dambea	20
R.º de Tigre	
Costa de Ajan	15
Cde Zanguebar	
Gingiro R.º	
Manoemugi R.	10
Imperio de Monomotapa	
Manica R.º	5
Costa de Sofala	
C. de B. Espera	0
Berberia.	
Bildulgeria	5
Nahara.	
Nigricia Tombut.	
Biafara R.º	
Juda R.º	
Benin R.º	10
Ardra R.º	
Costa de Oro.	15
Costa de Masfil	
C. de los Dintes	
Sierra Leona.	20
Senegal.	
Loango R.º	
Congo Reyno	25
Salvador C.	
Angola R.º	
Benguela R.º	30
I. de Francia.	
de Borbon.	
Madagascar	35
Madera.	
Canarias	
Cabo Verde.	

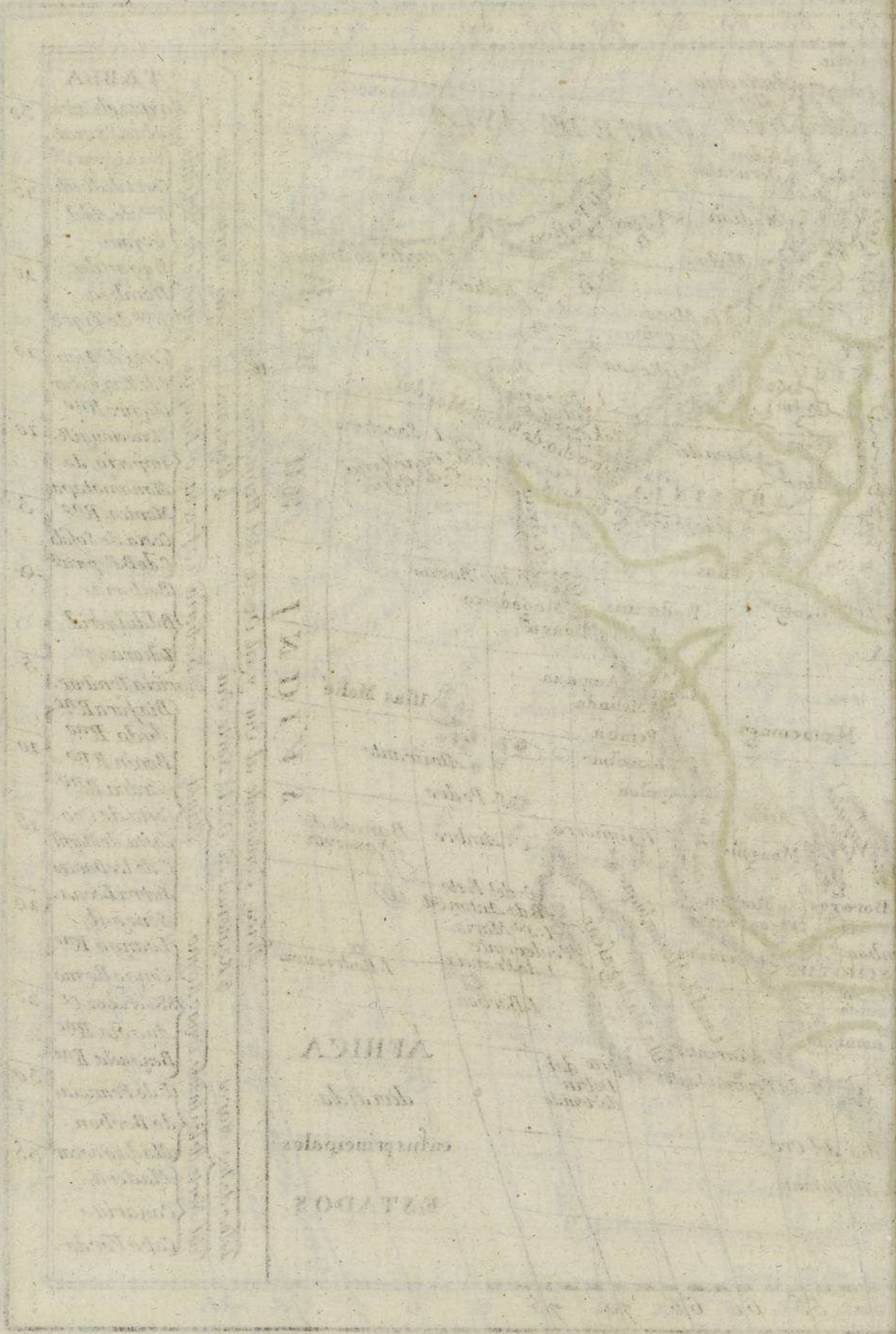
*4 Regiones al Este, Norte Sur*  
*4 Regiones al Oeste, Norte Sur*  
*Guinea*  
*del Norte, de las Indias, Congo Reyno.*  
*Todas de los Mares*

Horas de camino de 50 en 50 1.ª Marinas de 20 en 6. M.ª Arabes de 56 en 6. L. com.ª de Fr de 25 en 6.

Mediodia

150 300 100 200 100 2 3 4 5 6 25 50 125











TABLA

1	2	3	4	5	6	7	8	9	10	11	12	13	14	15	16	17	18	19	20	21	22	23	24	25	26	27	28	29	30	31	32	33	34	35	36	37	38	39	40	41	42	43	44	45	46	47	48	49	50	51	52	53	54	55	56	57	58	59	60	61	62	63	64	65	66	67	68	69	70	71	72	73	74	75	76	77	78	79	80	81	82	83	84	85	86	87	88	89	90	91	92	93	94	95	96	97	98	99	100
---	---	---	---	---	---	---	---	---	----	----	----	----	----	----	----	----	----	----	----	----	----	----	----	----	----	----	----	----	----	----	----	----	----	----	----	----	----	----	----	----	----	----	----	----	----	----	----	----	----	----	----	----	----	----	----	----	----	----	----	----	----	----	----	----	----	----	----	----	----	----	----	----	----	----	----	----	----	----	----	----	----	----	----	----	----	----	----	----	----	----	----	----	----	----	----	----	----	----	-----





*[Faint, illegible handwritten text and bleed-through from the reverse side of the page.]*







En Madrid, calle de Atocha, frente la casa de los Gremios



CATEGORÍA	DESCRIPCIÓN	VALORES
1	...	...
2	...	...
3	...	...
4	...	...
5	...	...
6	...	...
7	...	...
8	...	...
9	...	...
10	...	...
11	...	...
12	...	...
13	...	...
14	...	...
15	...	...
16	...	...
17	...	...
18	...	...
19	...	...
20	...	...
21	...	...
22	...	...
23	...	...
24	...	...
25	...	...
26	...	...
27	...	...









# AMÉRICA Septentrional

dividida en sus principales partes



## TABLA

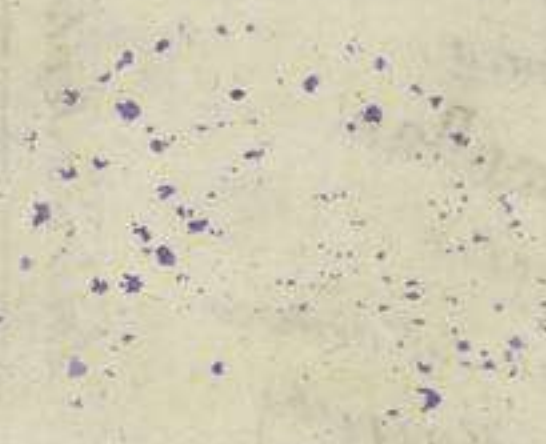
Santo Domingo Arz.
Cuba. Obispado
Havana. Ob.
Puerto Rico. Ob.
Mexico. Arzobispado
Puebla de los Angeles O.
Mechoacan. Ob.
Guadalajara. Ob.
Yucatan. Ob.
Durango. Ob.
Nuevo Reyno de Leon
Sonora. Ob.
Guatemala. Ob.
Comayagua. Arz.
Chiapa. Ob.
Mexico. Audiencia y C.
Guadalajara. Audien.
Guatemala. Audien.
Santo Domingo. Aud.
Nueva Hampshire
Massachusetts
Connecticut
Providencia
Rhode Island
Nueva York
Pensilvania. Capital
Maryland
Virginia
Delaware
Carolina Septentrion.
Charlestown. Capital.
Carolina Meridional
Georgia
El Canada. Quebec Cap.
Tierras del Labrador
Bahia de Hudson
Bahia de Badffin
Groenlandia

América Septentrional, comprende tres partes principales: una ocupa el O. el S. y el E. otra el E. y otra el N. Canadá y tierras Ar. Estados Unidos de la América Septentrional. Provincias Españolas, Eclesiásticas y Seculares

**ESCALAS**  
 El. comunes de Francia de 25 en Gr.  
 25 100 200 300 375  
 Leguas Marinas de 20 en Gr.  
 100 200 300  
 Millas de Inglaterra de 70 en Gr.  
 70 350 700 1050



TABLA  
CONTENIDO  
I. INTRODUCCION  
II. HISTORIA DEL MEXICO  
III. GEOGRAFIA DEL MEXICO  
IV. ECONOMIA DEL MEXICO  
V. SOCIEDAD DEL MEXICO  
VI. CULTURA DEL MEXICO  
VII. POLITICA DEL MEXICO  
VIII. CIENCIA DEL MEXICO  
IX. DEPORTE DEL MEXICO  
X. CONCLUSIONES  
XI. BIBLIOGRAFIA  
XII. ANEXOS  
XIII. GLOSARIO  
XIV. INDICE ALFABETICO  
XV. INDICE NUMERICO











**TABLA** Capitales

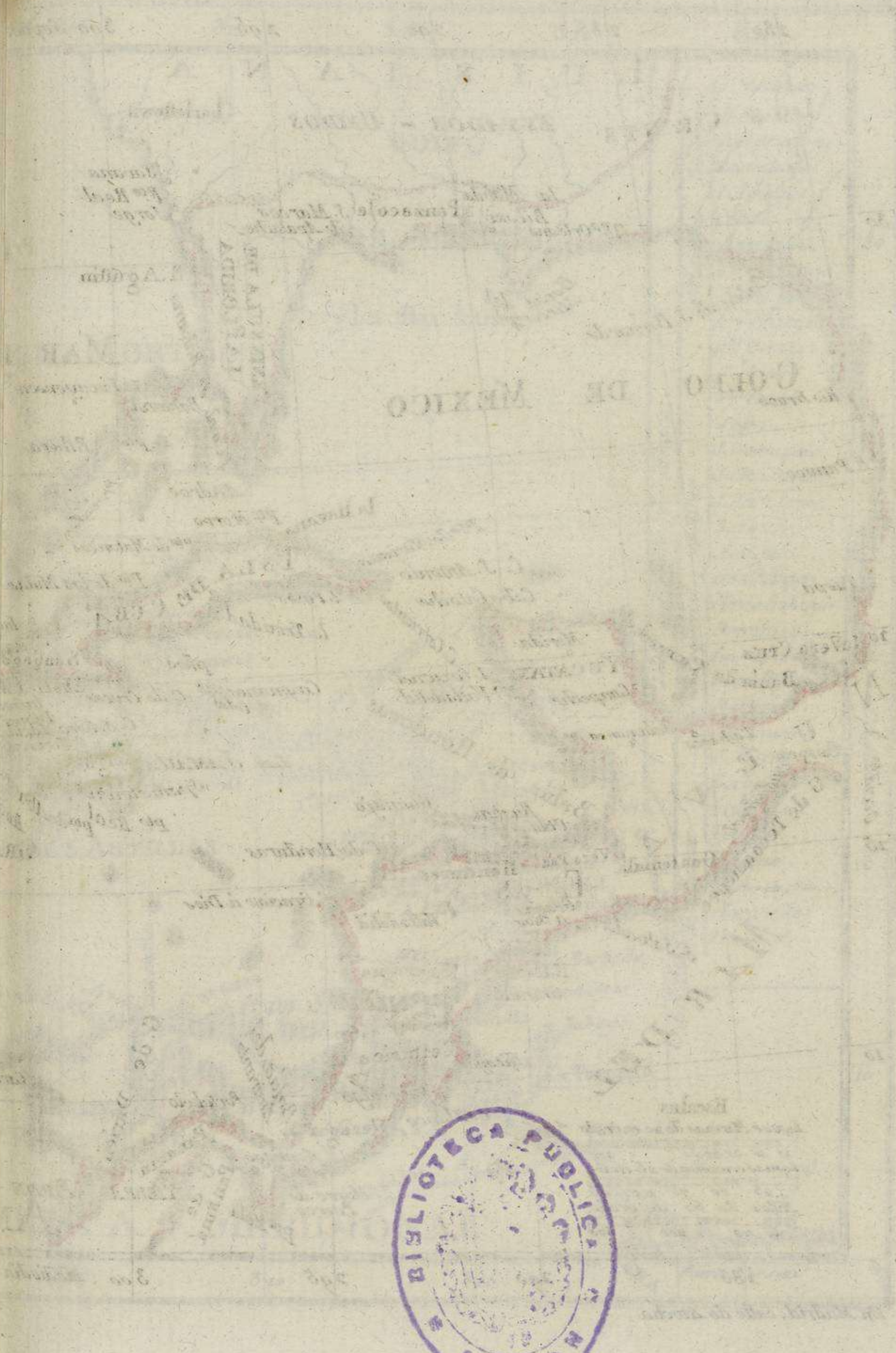
Nueva Hampshire	Portsmouth
Massachusetts	Boston
Rhode Island	Providence
Connecticut	Hartford
Nueva York	Nueva York
Nueva Jersey	Amboy
Pensilvania	Filadelfia
Delaware	Nueva Castle
Maryland	Annapolis
Virginia	Williamsburg
Norte Carolina	Edenton
Sur Carolina	Charleston
Georgia	Savannah
Florida Occidental	Panacola
Florida Oriental	S. Agustín

Millas Inglesas de 60 5 en brace  
 50 200 250 300  
 Leguas Marinas de 20 en Grado  
 20 20 40 60 80





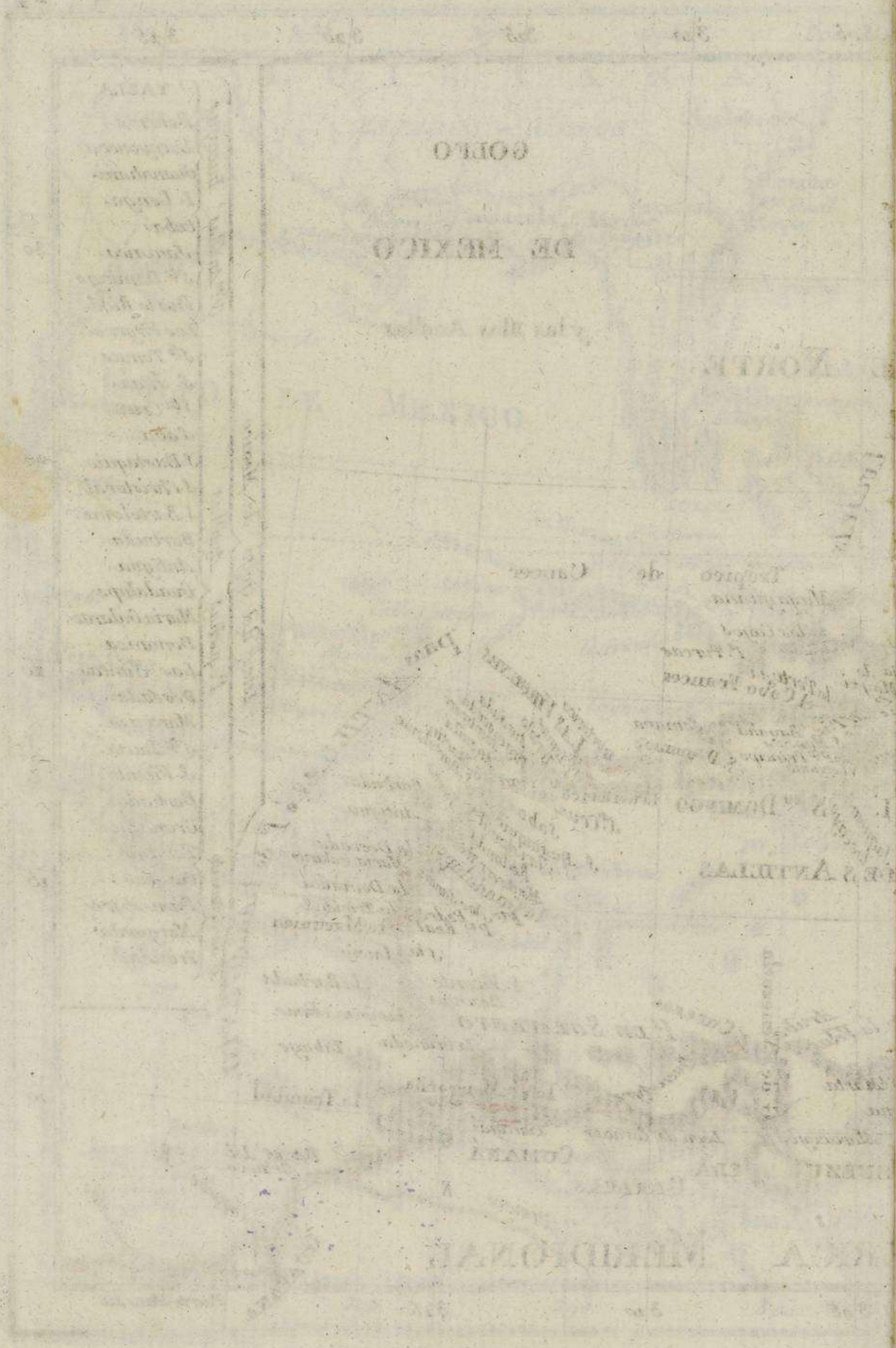












GOLFO

DE MEXICO

NORTE

Vertical column of text on the left side of the map, likely a legend or list of place names. The text is faint and difficult to read, but appears to be organized in a list format.







255 260 265 270 275 280 285 290 295 300 305 310 315 320 325 330 335 340 345 350

TABLA.

- Lima. Arzobispado
- Arequipa. Obispado.
- Truxillo. Ob.
- Quito. Ob.
- Cuzco. Ob.
- Guamanga. Ob.
- Panamá. Ob.
- Chile. Ob.
- Concepcion de Chile. Ob.
- Lima. Ob.
- Charcas. Arz.
- N.ª S.ª de la Paz. Ob.
- Pucuman. Ob.
- S.ª Cruz de la Sierra. Ob.
- Paraguay. Ob.
- Buenos Ayres. Ob.
- Santa Fe. Arz.
- Popayan. Ob.
- Cartagena. Ob.
- Santa Marta. Ob.
- Merida de Maracaybo. Ob.
- Lima.
- Charcas
- Chile
- Santa Fe
- Quito
- Buenos Ayres
- Cuzco
- Caracas
- Española
- Francesa
- Portuguesa
- Holandesa
- San Salvador
- Olinda
- Puerto Seguro
- Espiritu Santo
- Rio Jancyro

América Meridional Separada de la Septentrional por el Istmo de Panama  
 Comprehende en lo Meridional  
 Brasil, var. Capitan. Antioyana y Col. En lo Septentrional ocho Antioyana.

MAR

DEL SUR

MAR

PACÍFICO

CHILE

TERRA MAGALLANICA

CHILE

CHILE

CHILE

CHILE

CHILE

CHILE

CHILE

Nicaragua  
 Cabo Blanco  
 Cartago  
 G. de Panama  
 de Antioquia  
 Buenaventura  
 Ocaña  
 Merida  
 Pamplona  
 Santa Fe de Bogota  
 Barbacoas  
 Popayan  
 Pasto  
 Guayaquil  
 Loja  
 Quito  
 Borja  
 Puyo  
 Moyambamba  
 Miraflores  
 Truxillo  
 Santa  
 Guanuco  
 Lima  
 Yca  
 Pisco  
 Arequipa  
 Moquegua  
 Arica  
 Atacama  
 B. Megilloro  
 B. de N.ª Señora  
 S. Petiz  
 Copiapo  
 Coquimbo  
 I. de Juan Fernandez  
 Santiago  
 la Concepcion  
 Arauco  
 Imperial  
 I. Chiloe.  
 Archipiélago de Chonos  
 S. Roman C.  
 Cabo Corvo  
 I. de la Madre de Dios  
 Tierra del

Ilas de Sotavento  
 Caracas  
 la Trinidad  
 Bocas del Orinoco  
 Espanola  
 Parima  
 G. de Guayaquil  
 Rio de las Amazonas  
 Paita  
 Moyambamba  
 Miraflores  
 Truxillo  
 Santa  
 Guanuco  
 Lima  
 Yca  
 Pisco  
 Arequipa  
 Moquegua  
 Arica  
 Atacama  
 B. Megilloro  
 B. de N.ª Señora  
 S. Petiz  
 Copiapo  
 Coquimbo  
 I. de Juan Fernandez  
 Santiago  
 la Concepcion  
 Arauco  
 Imperial  
 I. Chiloe.  
 Archipiélago de Chonos  
 S. Roman C.  
 Cabo Corvo  
 I. de la Madre de Dios  
 Tierra del

Ilas Antillas  
 la Trinidad  
 Bocas del Orinoco  
 Espanola  
 Parima  
 G. de Guayaquil  
 Rio de las Amazonas  
 Paita  
 Moyambamba  
 Miraflores  
 Truxillo  
 Santa  
 Guanuco  
 Lima  
 Yca  
 Pisco  
 Arequipa  
 Moquegua  
 Arica  
 Atacama  
 B. Megilloro  
 B. de N.ª Señora  
 S. Petiz  
 Copiapo  
 Coquimbo  
 I. de Juan Fernandez  
 Santiago  
 la Concepcion  
 Arauco  
 Imperial  
 I. Chiloe.  
 Archipiélago de Chonos  
 S. Roman C.  
 Cabo Corvo  
 I. de la Madre de Dios  
 Tierra del

MAR

AMÉRICA Meridional.

DEL NORTE

G. de Guayaquil  
 Rio de las Amazonas  
 Paita  
 Moyambamba  
 Miraflores  
 Truxillo  
 Santa  
 Guanuco  
 Lima  
 Yca  
 Pisco  
 Arequipa  
 Moquegua  
 Arica  
 Atacama  
 B. Megilloro  
 B. de N.ª Señora  
 S. Petiz  
 Copiapo  
 Coquimbo  
 I. de Juan Fernandez  
 Santiago  
 la Concepcion  
 Arauco  
 Imperial  
 I. Chiloe.  
 Archipiélago de Chonos  
 S. Roman C.  
 Cabo Corvo  
 I. de la Madre de Dios  
 Tierra del

PAYS DE LAS AMAZONAS

PARAGUAY

CHARCAS

CHILE

CHILE

CHILE

CHILE

CHILE

CHILE

CHILE

CHILE

CHILE

CHILE

CHILE

CHILE

CHILE

CHILE

CHILE

CHILE

Ilas de Sotavento  
 Caracas  
 la Trinidad  
 Bocas del Orinoco  
 Espanola  
 Parima  
 G. de Guayaquil  
 Rio de las Amazonas  
 Paita  
 Moyambamba  
 Miraflores  
 Truxillo  
 Santa  
 Guanuco  
 Lima  
 Yca  
 Pisco  
 Arequipa  
 Moquegua  
 Arica  
 Atacama  
 B. Megilloro  
 B. de N.ª Señora  
 S. Petiz  
 Copiapo  
 Coquimbo  
 I. de Juan Fernandez  
 Santiago  
 la Concepcion  
 Arauco  
 Imperial  
 I. Chiloe.  
 Archipiélago de Chonos  
 S. Roman C.  
 Cabo Corvo  
 I. de la Madre de Dios  
 Tierra del

Ilas de Sotavento  
 Caracas  
 la Trinidad  
 Bocas del Orinoco  
 Espanola  
 Parima  
 G. de Guayaquil  
 Rio de las Amazonas  
 Paita  
 Moyambamba  
 Miraflores  
 Truxillo  
 Santa  
 Guanuco  
 Lima  
 Yca  
 Pisco  
 Arequipa  
 Moquegua  
 Arica  
 Atacama  
 B. Megilloro  
 B. de N.ª Señora  
 S. Petiz  
 Copiapo  
 Coquimbo  
 I. de Juan Fernandez  
 Santiago  
 la Concepcion  
 Arauco  
 Imperial  
 I. Chiloe.  
 Archipiélago de Chonos  
 S. Roman C.  
 Cabo Corvo  
 I. de la Madre de Dios  
 Tierra del

BRASIL

BRASIL

BRASIL

BRASIL

BRASIL

BRASIL

BRASIL

BRASIL

BRASIL

BRASIL

BRASIL

BRASIL

BRASIL

BRASIL

BRASIL

BRASIL

BRASIL

BRASIL

BRASIL

Ilas de Sotavento  
 Caracas  
 la Trinidad  
 Bocas del Orinoco  
 Espanola  
 Parima  
 G. de Guayaquil  
 Rio de las Amazonas  
 Paita  
 Moyambamba  
 Miraflores  
 Truxillo  
 Santa  
 Guanuco  
 Lima  
 Yca  
 Pisco  
 Arequipa  
 Moquegua  
 Arica  
 Atacama  
 B. Megilloro  
 B. de N.ª Señora  
 S. Petiz  
 Copiapo  
 Coquimbo  
 I. de Juan Fernandez  
 Santiago  
 la Concepcion  
 Arauco  
 Imperial  
 I. Chiloe.  
 Archipiélago de Chonos  
 S. Roman C.  
 Cabo Corvo  
 I. de la Madre de Dios  
 Tierra del

BRASIL

BRASIL

BRASIL

BRASIL

BRASIL

BRASIL

BRASIL

BRASIL

BRASIL

BRASIL

BRASIL

BRASIL

BRASIL

BRASIL

BRASIL

BRASIL

BRASIL

BRASIL

BRASIL

Ilas de Sotavento  
 Caracas  
 la Trinidad  
 Bocas del Orinoco  
 Espanola  
 Parima  
 G. de Guayaquil  
 Rio de las Amazonas  
 Paita  
 Moyambamba  
 Miraflores  
 Truxillo  
 Santa  
 Guanuco  
 Lima  
 Yca  
 Pisco  
 Arequipa  
 Moquegua  
 Arica  
 Atacama  
 B. Megilloro  
 B. de N.ª Señora  
 S. Petiz  
 Copiapo  
 Coquimbo  
 I. de Juan Fernandez  
 Santiago  
 la Concepcion  
 Arauco  
 Imperial  
 I. Chiloe.  
 Archipiélago de Chonos  
 S. Roman C.  
 Cabo Corvo  
 I. de la Madre de Dios  
 Tierra del

BRASIL

BRASIL

BRASIL

BRASIL

BRASIL

BRASIL

BRASIL

BRASIL

BRASIL

BRASIL

BRASIL

BRASIL

BRASIL

BRASIL

BRASIL

BRASIL

BRASIL

BRASIL

BRASIL

Ilas de Sotavento  
 Caracas  
 la Trinidad  
 Bocas del Orinoco  
 Espanola  
 Parima  
 G. de Guayaquil  
 Rio de las Amazonas  
 Paita  
 Moyambamba  
 Miraflores  
 Truxillo  
 Santa  
 Guanuco  
 Lima  
 Yca  
 Pisco  
 Arequipa  
 Moquegua  
 Arica  
 Atacama  
 B. Megilloro  
 B. de N.ª Señora  
 S. Petiz  
 Copiapo  
 Coquimbo  
 I. de Juan Fernandez  
 Santiago  
 la Concepcion  
 Arauco  
 Imperial  
 I. Chiloe.  
 Archipiélago de Chonos  
 S. Roman C.  
 Cabo Corvo  
 I. de la Madre de Dios  
 Tierra del

BRASIL

BRASIL

BRASIL

BRASIL

BRASIL

BRASIL

BRASIL

BRASIL

BRASIL

BRASIL

BRASIL

BRASIL

BRASIL

BRASIL

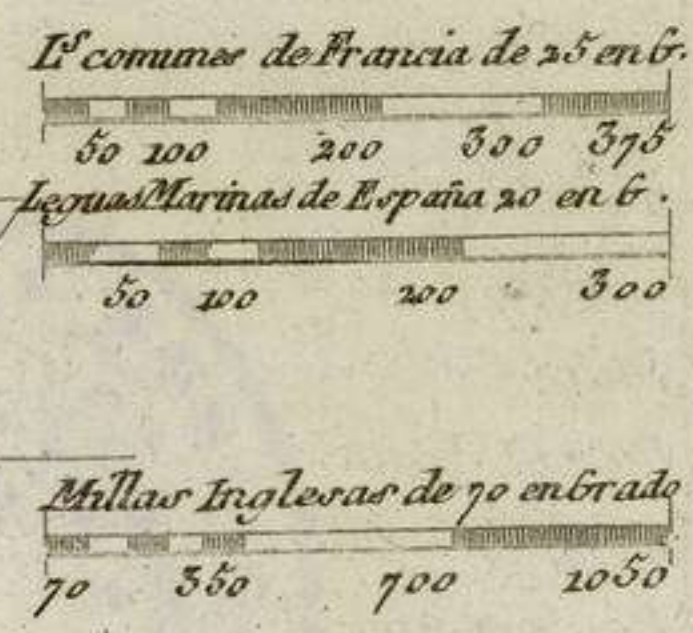
BRASIL

BRASIL

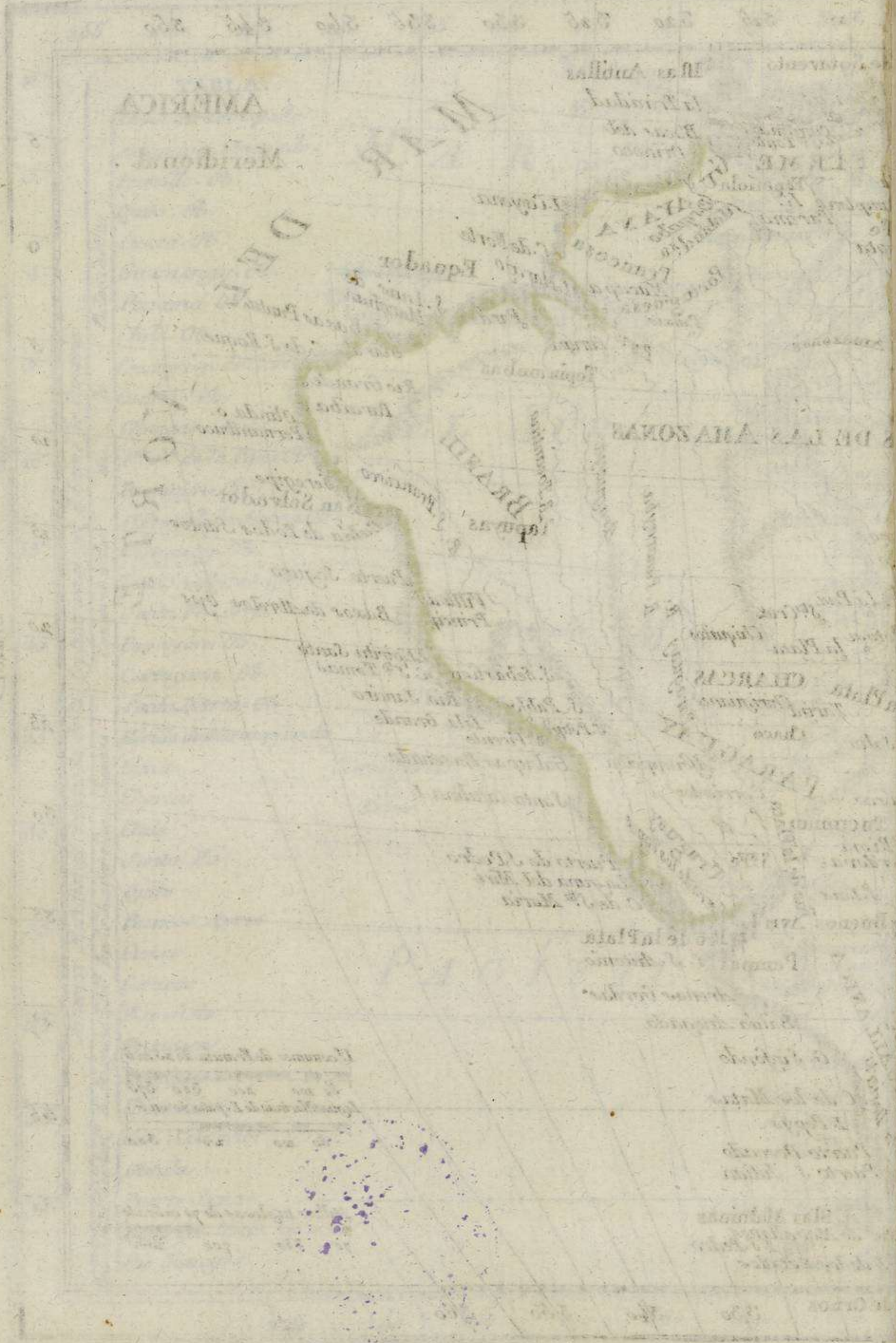
BRASIL

BRASIL

BRASIL











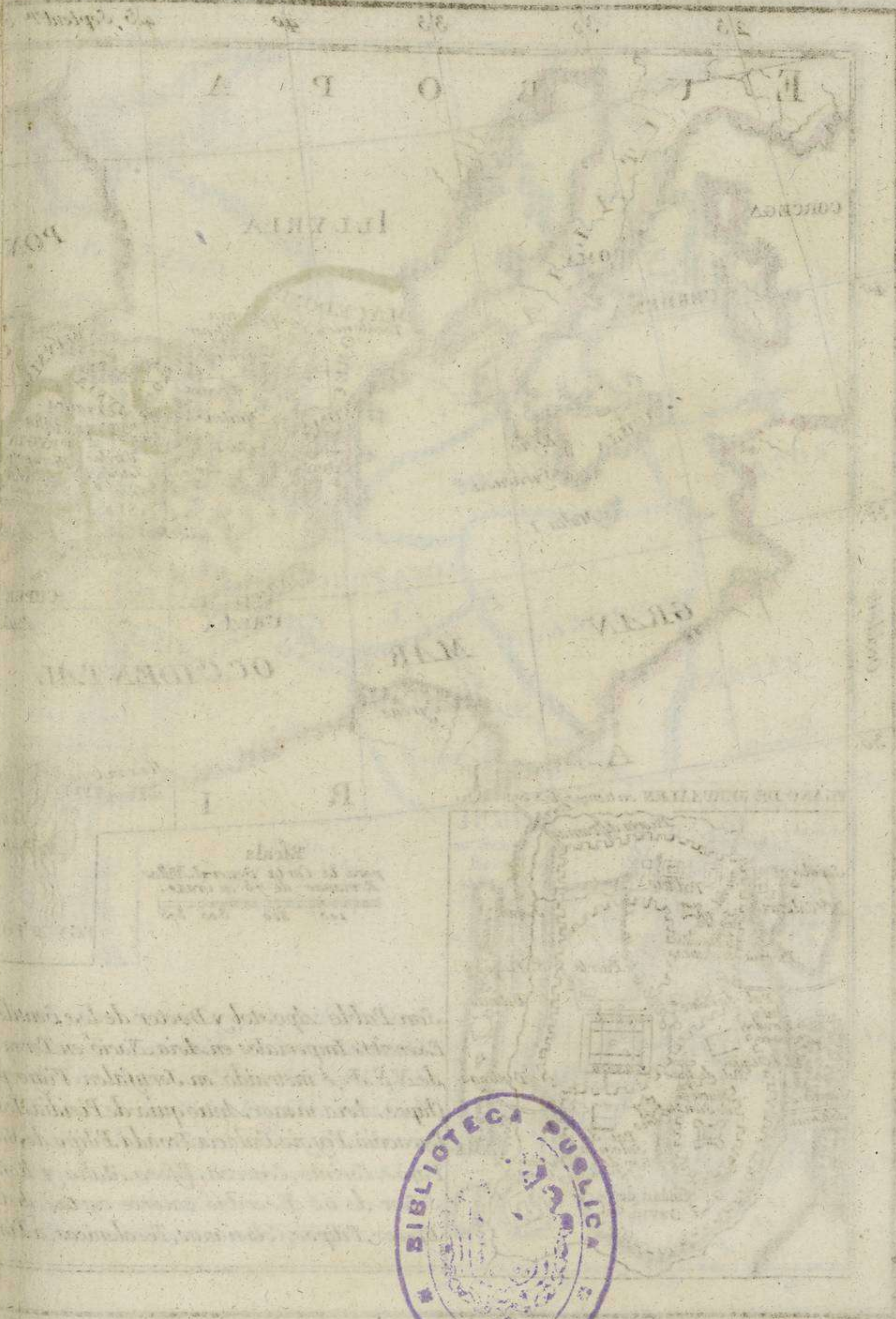












En esta carta se representa el Reino de España y Portugal, con sus islas y costas, y se muestran los rios principales que en ella corren, con sus nombres y bocas. Asimismo se ven las montañas y cerros de mayor celebracion, y las ciudades, villas y pueblos de mayor importancia.







*San Pablo Apostol y Doctor de los Gentiles, ciudadano Romano, y general de los Exercitos Imperiales en Asia. Nació en Tarsa de Cilicia, fue convertido en Damas año 35. de N.S.J., é instruido en Jerusalem. Viajó por Arabia, Cesarea, Cilicia, Syria Antioquia, Chipre, Asia menor, Antioquia de Pisidia, Icona, Lystres, Derba, Perga, Pamsilia, Atalia?, Lycaonia, Frygia, Galacia, Troada, Filipo de Macedonia, Tesalonica, Beréa, Atenas, Salamina, Pajós, Corinto, Cenecea, Efeso, Malta y Roma, donde le cortaron la cabeza el año del Señor de 65. Escribió catorce cartas distribuidas entre los Romanos Corintos, Galatas, Efesos, Filipos, Colosianos, Tesalonicos, à Timoteo Tito, à Filemon, y à los Hebreos.*







ATLAS ELEMENTAL

*ANTIGUO,*

Ò COLECCION DE MAPAS,

*PARA ENSEÑAR Á LOS NIÑOS*

GEOGRAFÍA;

con un indice alfabetico de las ciudades villas &c.

POR DON TOMAS LOPEZ,

Geógrafo de los Dominios de S. M.

*de varias Academias,*

*Madrid año de 1801.*





Y PARA SU USO EN LAS ESCUELAS

DE

O COLECCION DE MAPAS

PARA MAESTROS Y ALUMNOS

DE GEOGRAFIA

con un indice alfabético de las ciudades y villas de

POR DON TOMAS TORRES

Geógrafo de los Dominios de S. M.

En Madrid en el año de 1790

En la imprenta de la Real Academia de las Ciencias





## AL LECTOR.

**M**e parece muy justo el dar cuenta de las obras y mapas que he tenido presentes para la composicion de este atlas , y de los motivos que me obligan á su publicacion. Entre las obras latinas merece citarse el tesoro de Ortelio , los diccionarios de Ferrari y Baudrand , el mundo antiguo de Cellario , la Germania , Vindelicia , Norico y Sicilia de Cluverio , las tablas de Peutinger , el itinerario de Antonino y otros. No deben omitirse los quatro geógrafos principales Estrabon , Pomponio Mela , Plinio y Ptolomeo , con los demas geógrafos menores , cuyas obras recogidas por Húdson se imprimiéron en Oxford año de 1698 y siguientes. Los mapas de Mr. d'Anville y de Mr. Bonne han sido la norma principal de esta coleccion , aunque muchos son originales mios , y he procurado salgan exâctos , executándolos por mi mano.

Entendiéndose por antiguo todo lo que ha precedido al siglo de Constantino , no puede dudarse que estos mapas son necesarios para leer con aprovechamiento las obras griegas de Pausanias , Herodoto , Diodoro , Dionisio , Polybio , Dion Casio , Plutarco , y entre los latinos á Tito Livio , Julio César , Suetonio , Tácito , &c.

La causa principal de publicar esta coleccion es que habiendo hecho para la educacion de los niños otro atlas  
ele-



elemental moderno en 27 mapas, y siendo muy útil el conocimiento de la geografía antigua, creo que no deben dichos jóvenes ignorar del todo esta parte, que puede servir de introducción á la historia y demás ciencias útiles.

Por esta razón he formado los mapas de igual tamaño que el referido atlas moderno, y he creído asimismo necesario el dar un abreviado general é histórico de las mudanzas que han padecido diferentes estados, baxo el título de *Idea cronológica de la historia antigua, concerniente al Asia, Africa y Europa, despues de la formación de los primeros imperios conocidos por nosotros*. Este abreviado precede á los mapas, y al fin de estos acompaña un índice alfabético de mas de 2200 nombres latinos de ciudades, pueblos, islas, rios, lagos, montes, promontorios, &c. con su situación ó correspondencia moderna, sacada de las tablas de Mr. de Grace, Censor real, de Mr. d'Anville en su geografía antigua abreviada, y de otros varios autores acreditados en la materia.



# IDEA CRONOLÓGICA

## DE LA HISTORIA ANTIGUA.

**L**a historia de los pueblos de la tierra no empieza á conocerse sino desde algunos siglos despues del diluvio. Dividirémos ántes de empezar en dos ramas el género humano , á saber : en pueblos que se encerraban en las poblaciones ó villas , y se civilizaban , y en pueblos errantes y vagamundos , que llaman Nomades. Las dos principales ramas de estos últimos son los Scytas y los Sármatas.

Estas naciones vagas continuando en vivir rústicamente , habitaban solo en tiendas ambulantes ó en carros , mudando enteramente de demora , é insensiblemente pobláron la tierra , y se extendiéron ; por cuya razon los pueblos civilizados se halláron rodeados á la derecha é izquierda de naciones incultas y salvages.

La cuna del género humano es Asia , y vió nacer á los primeros emperadores. Los pueblos que se metiéron en las ciudades , donde tuvo origen la policia , se nombráron xefes , que despues fuéron monarcas , siendo este el principio de los reynados.

La primera noticia que tenemos de los primeros imperios , son los de Nínive ú de Asiria , y de Babilonia , que ya florecia por los años 2125 ántes de Christo.

En el tiempo que estos dos imperios se fortificaban , se levantaba en Egipto , pais de África , una nueva monarquía , fundada por los descendientes de Châm , que allí habian pasado.

Saliéron de Egipto en diferentes tiempos tres colonias que fuéron á establecerse á Grecia , hoy llamada Turquía Européa (1) , habitada por gentes errantes. Estos recibiéron la policia de los Egipcios y Fenicios (2) , y fundáron varios reynos , tales como Sicyona , Argos , Micenas , Athénas , Lacedemonia , Thébas , &c. Extinguióse despues la monarquía enteramente en estas regiones , convirtiéndose en repúblicas. Multiplicados los Griegos enviáron colonias al Asia me-

A 2 nor

(1) Inacho en 1968. Cecrope 1655. Danao 1586 ántes de Jesu-Christo.

(2) La colonia Fenicia que llevó Cadmo arribó á Grecia , en 1592.



nor y á Italia ; y fué el primer pais de Europa que se civilizó , manteniéndose lo restante aún en la barbarie.

Cien años despues de la llegada de la última colonia Egipcia á Grecia , esto es , en el año de 1486 , conocidos despues baxo el nombre de Judíos , se establecieron en la tierra de Canaam , y compusieron un pueblo distinguido de las otras naciones.

La Asiria , que durante estos acontecimientos habia extendido su poder bien léjos , y habia reunido la Babilonia y la Media á su imperio , hallóse despues considerablemente muy débil , por haberse rebelado los mismos Médos y Babilonios. Arcabaces , gobernador de la Media , y Belesis , gobernador de Babilonia , ocasionaron este trastorno , levantándose contra el rey de Asiria , ácia el año 900 ántes de Jesu-Christo.

Así se formó la monarquía de los Médos en 900 , é hizose muy considerable ; y el reyno de Babilonia , por el mismo tiempo estuvo en su mayor realce. Estos dos estados eran los mas grandes por entónces , y los de mayor nota del Asia.

Obsérvese que en esta época se establecieron varias soberanías pequeñas en Asia ; las unas independientes , las otras vasallas del emperador de Asiria , y estas últimas se sujetaron despues á los Persas.

Púdose levantar el imperio de Asiria ácia los años de 770 , y sus soberanos hicieron mucho daño á los Judíos. Ful es el primer rey , de que hace mencion la santa Escritura.

Todos estos soberanos fueron destruidos por los Persas baxo el mando del gran Cyro. Este conquistador se hizo dueño de todo lo que poseyeron los Asirios , Médos y Babilonios. Su hijo Cambises añadió el Egipto á su imperio , y puso fin á este reyno , convirtiéndose en adelante en una de las provincias de Persia. Los reyes sus sucesores hicieron inútiles esfuerzos para reducir á los Griegos baxo su dominacion.

Filipo , rey de Macedonia , formó el proyecto de vengar á los Griegos de todos los males que los Persas les habian hecho ; pero la muerte le impidió ejecutarlo. El grande Alexandro , hijo del antecedente , siguió el plan que su padre dexó trazado , y vino á destruir el poderoso imperio de los Persas , por los años de 328 ántes de Jesu-Christo. Alexandro fundó un nuevo imperio , que fué el Macedonio , y que comprendia todo lo que los Persas poseian , el qual aumentó por las grandes conquistas que extendió hasta la India oriental. Su muer-



muerte sucedida en 324 ántes de Jesu-Christo , el año de la fundacion de Roma 427 , puso término á este vasto imperio.

Toda la Europa , á excepcion de Italia y Grecia , estaba aún sin cultura , esto es , era habitada por pueblos bárbaros sin civilizacion.

En 306 los generales de este conquistador , excitados de su ambicion , resolvieron hacerse soberanos de aquellas provincias de que solo eran gobernadores. Moviéron entre ellos una guerra larga y cruel , que se terminó por dar muerte á toda la familia Real , despues de lo qual dividiéron entre ellos el imperio del grande Alexandro de la manera siguiente :

Casandro fué reconocido rey de Macedonia.

Lisimaco fué soberano de Tracia.

Seleuco tomó el título de rey de Siria.

Ptolomeo subió al trono de Egipto.

En 301 hiciéron estos mismos príncipes un nuevo tratado para arreglar los límites de sus estados respectivos.

Casandro tuvo la Macedonia y la Grecia.

Lisimaco se posesionó de Tracia , Bitinia y algunas otras provincias mas allá del Helesponto y el Bósforo.

Seleuco se hizo dueño de todo lo que quedaba de Asia , hasta la otra parte del Eufrates , lo que formó el reyno de Siria.

Ptolomeo poseyó el Egipto , Libia , Arabia , Cele-Siria y la Palestina.

Entretanto que todas estas diferentes mudanzas alteraban la superficie de Asia , se levantaba en Europa una nueva potencia , que debia reducir baxo su obediencia á una gran parte de la tierra. Esta potencia es el imperio Romano , cuya época la fixan 751 años ántes de la venida de nuestro Redentor.

Fundada Roma por Rómulo , fué gobernada sucesivamente por siete reyes ; siendo el último Tarquino el soberbio. Fué privado de reynar con motivo del insulto que hizo uno de sus hijos á una dama llamada Lucrecia.

Despues de la expulsion de este príncipe fué abolido el gobierno monárquico , y substituido en su lugar el republicano. Entónces se gobernó Roma por cónsules que se elegian todos los años. Sucedió esto el año de 508.

Mantúvose en república hasta el año 31 ántes de Jesu-Christo. Octaviano , llamado Augusto , se apoderó de la soberanía y autoridad baxo el título de Emperador. Subsistió esta nueva dignidad hasta el  
año



año de 476 despues de Christo , que es el año de la destruccion del imperio Romano por los Herulos , baxo el mando de Odoacre.

Tales son los tres aspectos , sobre los quales hemos de considerar el imperio Romano , que vamos á seguir conforme á sus conquistas generales , y segun el órden de los tiempos.

Los Romanos , cuyo origen se derivaba de una colonia Griega , sojuzgáron insensiblemente á todos los pueblos de Italia , siendo los mas célebres entónces los Etruscos y los Samnitas.

Dueños de la Italia tuviéron que sostener largas guerras contra los Cartagineses , pueblos de África. Durante el curso de estas guerras , se conquistó y reduxo á provincia romana la Macedonia , año de 168 ántes de Christo.

La fortuna siempre favorable á los Romanos , triunfó de los Cartagineses , y Cartago fué destruida el año de 146. Lo que restaba de África , ó la costa de Berbería , no tardó en reconocer la ley del vencedor. Entónces sometió Roma baxo su dominio á España.

Lleváron bien léjos sus conquistas los Romanos , y reduxéron baxo su dominacion el año de 129 al reyno de Pérgamo , que comprendia entónces la Lidia , la Caria , el Helesponto , y las dos Frigias ; pais del Asia menor , hoy dia la Natolia , provincia del imperio Otomano.

Entráron algunos años despues en las Galias haciéndose dueños de la parte meridional , constituyéndola en provincia Romana ; y es la parte de Francia que aún se conoce actualmente con el nombre de Provenza.

Los Griegos que habian resistido al poder de los Persas , fuéron obligados á someterse al yugo que los Romanos les impusieron año de 87.

El reyno de Bitinia experimentó la misma suerte el año de 74 , siendo esta una provincia del Asia menor.

Siguiendo sus conquistas los Romanos , se apoderáron el año de 69 del reyno de Siria , que es al presente Suria , provincia de la Turquía de Asia.

Algunos años despues Pompeyo se hizo dueño en nombre del pueblo Romano del reyno del Ponto , que estaba en el Asia menor.

Emprendió Julio Cesar sujetar enteramente á los Galos , y lo consiguió el año de 58 , imponiéndoles leyes.

Esta conquista les facilitó pasar á la isla de Bretaña , hoy Inglaterra , donde lograron algunas ventajas , de las que se aprovecharon los Romanos , estableciendo despues su dominacion en esta isla.

Vic.



Victoriosa Roma de sus enemigos, extendió su poder bien léjos. Vencedor Augusto de Antonio y Cleopatra, se apoderó de Egipto el año de 30, y convirtióle en provincia Romana.

El año 17 de la era christiana tuvo la misma suerte la Capadocia.

La Tracia se sometió el año 47. Esta region es actualmente conocida baxo el nombre de Romania, provincia de la Turquía Européa.

Hecho emperador Trajano el año 98, reduxo la Armenia á una provincia Romana. El año 32 ántes de Christo, los Romanos se habian subrogado el derecho de nombrar reyes de Armenia. El mismo emperador Trajano sometió los habitantes de la Pannonia y de la Dacia, que habian ya experimentado el yugo Romano desde el año 6 de la era Christiana.

Por aquel tiempo comprendia el imperio Romano Italia, España, la isla de la gran Bretaña, parte de la Hungría, Illiria, Dalmacia, Epiro, Macedonia, Grecia, Asia menor, Siria, Armenia, África dicha con propiedad y Egipto.

Durante el tiempo brillante en que así florecia el imperio Romano, la Germania (actualmente la Alemania), Suecia, Dinamarca, Rusia, Prusia, Polonia y Bohemia estaban habitadas por gentes rústicas casi salvages. Parte de estos pueblos, junta con algunos Tártaros, arruináron el imperio romano, despues de haberle movido por espacio de varios siglos.

La dificultad de guardar y defender un tan vasto imperio, continuamente atacado por las naciones bárbaras, esto es, por los pueblos del norte, que eran los Germanos, y algunos pueblos de los Tártaros, obligó á Valentiniano I, que se contaba el cincuenta y seis emperador de Roma, á dividir el imperio con su hermano Valente, el año de Christo 364.

Puede decirse que entónces hubo dos imperios Romanos. Roma fué la capital del imperio de occidente, y Constantinopla del imperio de oriente, ó del imperio Griego.

No bastáron todas estas precauciones á que derribasen el imperio Romano las naciones bárbaras del norte.

Los Germanos fuéron los pueblos que mas contribuyéron, estableciéndose en las provincias del imperio de occidente, mudando enteramente la superficie de la mayor parte de Europa.

Constaba toda la nacion Germánica de diversas naciones que se distinguian con sus nombres particulares; pero como cada una de por sí era muy débil para emprender cosa que mereciese alguna conside-  
ra-



ración , formáron diferentes ligas , conocidas con nombre propio. Las mas sobresalientes de estas alianzas fuéron las de los Francos , y la de los Suevos.

Empezáron sus correrías los Francos sobre las tierras de los Galos el año de Christo 240 , y poco tiempo despues formáron establecimientos por el lado de Tongres. Clodoveo , quarto rey conocido de los Francos , y que habia subido al trono año de 482 , se apoderó de la mayor parte de los Galos , y fué llamada entónces Francia.

Los Borgoñones de nacion Germana , se habian establecido en este mismo pais año de 406 , y fundáron un reyno , cuya época fixan á principios de los años 413 , baxo Gondicario ó Gondioc.

Los Godos occidentales ó los Visigodos , pueblos que proceden , segun la opinion de muchos , de Suecia , se fixáron en Tolosa año de 412 , baxo su rey Ataulfo. De este modo todas las Galias fuéron divididas entre los Francos , los Borgoñones y los Visigodos.

Los Suevos , liga Germánica , los Vándalos , que creen originarios de Suecia , y los Alanos , pueblos tártaros , entráron en España el año de 409 , y formáron establecimientos. Los Visigodos del Languedoc se apoderáron de este pais año de 583 , y destruyéron el poder de los Suevos.

Los Anglos y los Saxones , pueblos Germanos , se hicieron dueños de la isla de la gran Bretaña el año de 449 , fundando siete reynos : es lo que llaman *Heptarchia*.

Por último los Herulos , pueblo Germánico , baxo la conducta de Odoacre , diéron fin al imperio Romano año de 476.

Despues de la muerte de este príncipe , los Godos se establecieron en Italia año de 489 , y fundáron un reyno sobre las reliquias del imperio Romano.

Sin embargo la liga Germánica de los Alemanes se habia hecho fuerte en la Germania. En lo succesivo se hizo tan poderosa , que todos los pueblos de la Germania no se entendian sino con el nombre de Alemanes , de donde procedió dar el nombre de Alemania á este pais.

De este modo los Germanos y los otros pueblos bárbaros abatiéron enteramente el poder de los Romanos , y mudáron del todo la superficie de Europa , estableciéndose en los paises que dependian del imperio Romano. Entónces fué el tiempo en que se viéron reyes en Francia , Inglaterra , España é Italia , regiones que ántes habian sido gobernadas por magistrados Romanos.

En



En este tiempo subsistía aún el imperio de Constantinopla, el qual no fué destruido hasta el año de 977 despues de la extincion del imperio de occidente. Muy ocupados en defenderse contra los freqüentes ataques de diferentes naciones bárbaras, no pudieron impedir la caída de Roma.

Las varias Monarquías que habian tomado cuerpo con la ruina del imperio Romano, insensiblemente se fortificáron y engrandeciéron á costa las unas de las otras; pero la monarquía de los Francos ó Franceses, y la de los Godos ó Españoles se hicieron mas poderosas.

La Italia mudó freqüentemente de dueño. Hemos visto que los Godos habian fundado un reyno despues de la extincion del imperio Romano. Este reyno le destruyéron en 553 las tropas del emperador de oriente.

La Italia quedó entónces baxo la dominacion del emperador de Constantinopla.

Pero en 568 los Lombardos se fixáron, é hicieron tan rápidas conquistas, que no les quedó á los emperadores Griegos mas que algunas provincias meridionales. Forman al presente una parte del reyno de Nápoles.

Temiéndose los Papas caer baxo la dominacion de los Lombardos, imploráron el auxilio de Pipino, rey de Francia, que se apoderó en 754 de lo que llamaban Exârcato de Ravena y el Ducado de Roma, pertenecientes á los Lombardos. Dió estas dos provincias á los Papas, como dominios útiles; pero reservándose la soberanía. Este es el origen que dan los Franceses al poder temporal de los Papas. Esta donacion fué confirmada por Cárlo Magno, quien conservó igualmente la soberanía de estas provincias. Dicen que Cárlos dicho el Calvo se despojó de este derecho en 876, cediendo en fin al soberano Pontífice la soberanía de Roma.

El Papa llamó á su socorro á Carlo Magno, quien derrotó enteramente á los Lombardos en 774, haciéndose reconocer por rey de Italia, de quien ya era dueño, excepto la parte meridional, que aún pertenecia al emperador de Constantinopla. Hallóse en estas circunstancias la Italia baxo la dominacion de los Francos ó Franceses.

Carlo Magno elevó la Monarquía francesa á un grado de superioridad que sus sucesores no han podido conservar. Dueño de la Francia, parte de la España, de casi toda Italia, de Alemania, de una parte de Hungría, de la Dalmacia y de Istria, aceptando el título de



Emperador que le dió el Papa , levantó el imperio de occidente , que subsiste actualmente en Alemania.

Los franceses se mantuvieron dueños de Italia hasta 888. Entonces diferentes señores de esta tierra sacudieron el yugo de la dominacion francesa ; formándose diversos principados independientes unos de otros , que mudaron el local de Italia.

Los franceses perdiéron al mismo tiempo el imperio de Alemania , y escogieron los príncipes alemanes un xefe de su nacion.

Cada uno de estos nuevos emperadores pretendia tener derecho sobre Italia , y con este motivo tuvieron que sostener largas guerras contra los papas , y los otros soberanos de este pais. En fin el título de rey de Italia parece que no suena desde el año de 1190 , despues de muerto Enrique IV , emperador de Alemania.

Las principales soberanías que se han formado en Italia ántes y despues de la extincion de este reyno son :

La república de Venecia en 709.

La de Génova en 888.

El ducado de Saboya en 1000.

Ácia el año de 1043 , empezáron los Normandos á establecerse en las provincias meridionales de Italia , y en 1129 erigieron la Sicilia en reyno.

El ducado de Milan fué fundado ácia el año de 1180.

La república de Florencia comenzó en 1215 , y fué cambiada en ducado de Toscana en 1531.

El reyno de Nápoles fundado en 1282 baxo Cárlos de Anjou.

Mantua erigido en marquesado año de 1433 , y despues en ducado en 1530.

El ducado de Módena fundado en 1469.

Los ducados de Parma y Plasencia fuéron erigidos en soberanía en 1545.

Tales son generalmente las épocas diferentes de las soberanías formadas en Italia despues de la extincion del imperio Romano.

Ínterin se hacian célebres la Francia , Italia , Alemania , Inglaterra y España , unas naciones Asiáticas , conocidas primeramente con el nombre de Sármatas , y despues con el de Esclavones ó Slavos , se establecieron en Rusia , Polonia y Bohemia. Ignórase la verdadera época de la venida de estas naciones Asiáticas.

Sin embargo de esto fixan el establecimiento de los Sármatas en Polonia y Bohemia el año de 550.

Res-



Respecto de la Rusia no hay noticia de sus soberanos hasta el año de 800.

El norte de Europa , esto es , Dinamarca , Noruega y Suecia , habian ya sido sujetas por pueblos Asiáticos. Odin , á la cabeza de un cuerpo de fugitivos , que procuraban evitar el caer en poder de los Romanos , se salvó con los suyos en los países septentrionales de Europa , ácia los años 70 ántes de la venida de nuestro Salvador. Pretenden que este célebre hombre sometió por su dulzura los pueblos que halló en Rusia , Suecia , Dinamarca y Noruega. Despues de esta época se formáron en estas regiones varias soberanías ; pero no se encuentra una cronología seguida de la sucesion de sus Soberanos hasta el año de 1100.

Observamos que los antiguos pueblos de Dinamarca eran unos grandes piratas , hicieron frecuentes correrías en Inglaterra , donde reynáron algunos de sus xefes ; y en fin una parte de estos pueblos , despues de haber desolado la Francia , obligáron á Cárlos IV , llamado el Simple , rey de Francia , á cederles el año de 911 , una parte de la Neustria , que despues de este tiempo conocemos hasta el presente baxo el nombre de Normandía ; porque esta parte fué dada á unas gentes venidas del norte llamadas Normandos. De esto se colige , que los Normandos eran pueblos Daneses.

La Pannonia , actualmente la Hungría , fué sujeta por los Romanos baxo el imperio de Augusto. Los Hunos , pueblos tártaros , se apoderáron de este país el año de 376 de Christo. El rey mas célebre de esta nacion fué Atila , que empezó á reynar el año de 434. Habiendo sido destruidos los Hunos , ocupáron su lugar los Ostrogodos y despues los Lombardos. En el séptimo siglo llegó de Asia otro pueblo errante de Tártaros , á quien nuestros historiadores dan el nombre de Awaros ó Abaros ; pero fué casi enteramente exterminado por Carlo Magno. En 796 se notó en Europa una nueva raza de Tártaros , que llamáron despues Húngaros , y la parte de la Pannonia que ocupáron , se nombró Hungría. Estéban su primer rey empezó á reynar el año de 997.

El reyno de Portugal fué erigido en soberanía el año de 1139.

La república de los Suizos ( en otro tiempo los Helvéticos ) se formó el año de 1308.

La de las provincias Unidas , que llaman impropriamente la república de Holanda , comenzó el año de 1566.

De este modo se formáron insensiblemente los principales estados



de Europa despues de la extincion del imperio Romano , por las naciones bárbaras , que no se civilizáron hasta que sometieron los pueblos bien ordenados.

En quanto á la region que llaman actualmente Turquía Européa, como la revolucion que la ha dado este nombre , fué causada por el flujo y reflujo continuo de las naciones Asiáticas , para su mayor inteligencia será apropósito emprender la historia de Asia y la del imperio de Constantinopla.

Ahora deben de traer á la memoria que el imperio Romano se habia dividido entre Valentiniano y Valente el año de 364 , esto es , que entónces hubo como dos imperios Romanos , á saber , el de Roma y el de Constantinopla. El de Roma fué destruido el año de 476 , como queda sentado anteriormente ; pero el de Constantinopla subsistió hasta el año de 1453.

Veese que este imperio se ha mantenido con las grandes monarquías formadas en Europa.

Este imperio , como el de Roma , padeció continuamente por las naciones bárbaras , que consiguieron al fin destruirle.

Hemos visto que los Godos , los Lombardos , los Hunos , &c. habian formado diversos establecimientos á costa del imperio de Roma y del de Constantinopla. Todos estos pueblos destruidos ú confundidos con los vasallos del imperio de oriente , cesáron de ser temibles.

Gozaba el imperio de alguna tranquilidad exteriormente , hasta que se presentó Mahometo , de nacion Árabe. Este impostor comenzó á predicar una nueva doctrina el año de 622 , formando un gran número de proscritos , y poniéndoles las armas en las manos. Estos Apóstoles guerreros lleváron el hierro y el fuego á Siria , y extendiendo la ley de su profeta , aumentáron al mismo tiempo su estado y dominacion. Los Kalifas , esto es , los xefes de los Mahometanos, despues de la muerte de Mahometo , siguiéron el plano que su profeta les habia trazado ; y el imperio de los Mahometanos , que nombráron tambien Musulmanes , se hizo brevemente de la mayor consideracion. En 984 comprendia la Arabia , Egipto , Siria , Mesopotamia y Persia. La mayor parte de estas conquistas se hicieron desmembrando el imperio de Constantinopla , que se hallaba despedazado por sus guerras civiles , y no habia podido oponerse á los progresos de los Musulmanes.

El imperio de los Kalifas , debilitado por diferentes partidos , fué destruido el año de 1258 , y reducido al solo poder espiritual por los



los descendientes de Genghizkhan , xefe de un cuerpo de Tártaros. La destruccion del imperio de los Kalifas no restableció los negocios del de Constantinopla , que tuvo entónces que combatir con nuevos enemigos. Toda el Asia se hallaba en una especie de fluxo y refluxo, causado por los movimientos continuos de los Tártaros.

Estos pueblos acostumbrados á vivir solo en el campo , baxo de tiendas ó en carros , no conocian otro exercicio que la guerra. Se les distinguia con el nombre de Scytas , y fuéron llamados Hunos por los Chinos , con los quales tuviéron guerras continuas ; y finalmente se dixéron despues Tártaros , cuyo nombre ha subsistido.

Los Tártaros se han dividido en una infinidad de ramas que han formado otros tantos pueblos. Las dos mas célebres fuéron la de los Turcos y la de los Mogoles , y cada una de estas dos dividida en varias.

Todos estos pueblos Tártaros , corriendo diferentemente el Asia, desde la China hasta las fronteras de Europa , y mezclándose continuamente unos y otros , mudáron varias veces la superficie del Asia, esto es , el local de ella. Apénas se establecia un cuerpo tártaro en un canton , quando estaba expelido por otro que llegaba , siendo muy freqüentes estas revoluciones.

Por estas mismas mudanzas fué destruido el imperio de los Kalifas , fundado por Mahometo.

Este imperio subsiste aún ; pero cercano á su ruina , y los Tártaros se habian ya apoderado de una parte , quando los Christianos de Europa formáron en 1095 el proyecto de exterminar á los Mohometanos de la Siria , donde están los Santos Lugares. Dan el nombre de Cruzados á todos los empleados en esta expedicion , porque llevaban sobre el hombro una cruz de paño.

Algunos sucesos favorables coronáron la empresa de las cruzadas, pues se viéron establecer nuevos estados fundados por príncipes christianos de Europa : tales fuéron el reyno de Jerusalem , los principados de Antioquía , Tiro , Sidonia , &c. Sufriéron mucho los cruzados por parte de los emperadores de Constantinopla , que veian con inquietud pasar millones de hombres á sus tierras , y de la parte de los Turcos Seléucidas , divididos en cinco ramas , que era menester vencer ántes de penetrar en Siria.

Los zelos y la ambicion , origen incontrastable que se opone á toda buena inteligencia , reynáron siempre en las cruzadas , é impidiéron á los christianos sacar ventaja de sus conquistas ; y aprovechán-  
do-



dose los mahometanos de la desunion de sus enemigos , consiguieron arrojar de Siria á los christianos , y destruir los nuevos estados que habian formado. Las cruzadas se extinguieron en 1270.

Durante estas cruzadas , esto es , el año de 1204 , se apoderaron los Franceses del imperio de Constantinopla ; pero no le conservaron mas que hasta el de 1261. Entónces Miguel Paleologo los obligó á retirarse , y restableció el imperio de los Griegos.

Este imperio fué desquiciado diferentes veces por los Árabes , y despues por los Tártaros , y particularmente debilitado por las guerras domésticas , cuyos acontecimientos parece anunciaban que se acercaba su ruina.

Una nueva rama de Turcos , dimanada de los Turcos Seléucidas , destruidos en parte por los Mogoles Genghizkhanides , empezó á hacerse ver á principios del siglo XIV. El xefe de esta rama fué Thaman ó Athaman , á quien un gran número de historiadores le han llamado equivocadamente Othoman. Murió este príncipe en 1326 ó 1330 , habiendo destruido las provincias orientales del imperio Griego. Sus sucesores imitaron su exemplo é hicieron rápidas conquistas. En fin Mahometo II , su séptimo sucesor , se apoderó de Constantinopla en 1453 , y fué el fin del imperio Griego. Constantino Paleologo fué el último emperador.

Quando Constantinopla pasó al poder de los Turcos otomanos , Federico III reynaba en Alemania , Cárlos VII en Francia , Juan II en España , Alfonso V en Portugal , Henrique VI en Inglaterra , Santiago II en Escocia , Christerno I en Dinamarca y Suecia , Basilio III en Rusia , Casimiro IV en Polonia , Ladislao V en Hungría y Ladislao I en Bohemia.

Despues de las conquistas de Mahometo II los Turcos otomanos se apoderaron de todos los países que dependian en otro tiempo del imperio Griego tanto en Europa como en Asia , y que llaman actualmente Turquía Europea y Turquía Asiática.

De esta manera una nacion Tártara se introduxo en Europa. Otros Tártaros , descendientes de Tamerlan , fundaron el imperio del Mogol en 1493 , y su dominacion se extiende al país que llaman las Indias. Otros Tártaros nombrados Man-tehéous se apoderaron en 1644 del trono imperial de la China , que ocupan al presente. Respecto de los Chinos ignórase el verdadero origen de sus pueblos. Aún hay Tártaros sin policia , y que sirven en los campos al modo de los antiguos Scitas.

Despues de haber sido tan célebre la Persia , baxo la dominacion de



de Ciro y sus sucesores , vino á dar su alto dominio á los Macedonios , de donde pasó á los Parthos , y de estos fué arrebatado por los Árabes Mahometanos. Varias naciones Tártaras se establecieron despues ; pero fuéron exterminadas succesivamente por una familia que era originaria de Alí , yerno del impostor Mahoma. Los príncipes de esta familia , que se establecieron en Persia en 1499 , son conocidos baxo el nombre de Sophi , y han reynado hasta Thamas-kouli-khan, muerto en este siglo.

No diremos nada de América , pais descubierta en 1492 por Christóbal Colon. Sin echarse á soñar hay lugar de conjeturar que fué poblada por las naciones septentrionales del extremo oriental de Asia.

Tales son las mudanzas generales que ha padecido el universo desde el diluvio hasta el presente.

*Nombres que daban los antiguos á los vientos ó plagas.*

#### VIENTOS CARDINALES.

Romani : Subsolanus.	} Este ó Levante.
Græci : Apeliotes.....	
Romani : Favonius....	} Oeste ó Poniente.
Græci : Zephirus.....	
Romani : Septentrio..	} Norte ó Tramontana.
Græci : Aparctias.....	
Romani : Auster.....	} Sur ú Ostro.
Græci : Notus.....	

#### VIENTOS COLATERALES.

Boreas y Aquilo.....	Nor — Este y Greco.
Eurus y Volturnus....	Sur — Este y Siroco.
Corus y Argestes.....	Nor — Oeste y Maestro.
Áfricus y Libius.....	Sur — Oeste y Lebecio.

En la Galia se nombraba el N. O. Circius y Cers.

Ácia el Sur de Italia se llamaba Iapia.

Los antiguos llamaban Etesiaë , vientos Etesios , los vientos variantes en el horizonte de ciertos climas , principalmente en la zona tórrida , y regulares en determinadas estaciones.

*Me-*



*Medidas itinerarias de los antiguos.*

La milla Romana de mil pasos geométricos se valúa en mil setecientas cincuenta y cinco varas castellanas.

El estadio Griego era de tres maneras. El grande como la octava parte de una milla romana. El mediano una décima parte. El pequeño solo contenia las dos terceras partes del anterior.

La parasanga de Persia comprendia treinta estadios medianos, que hacian tres millas romanas.

El eschêno de Egipto valúase en sesenta estadios de los mas pequeños, que vienen á ser quatro millas romanas.

La legua de la Galia era de mil y quinientos pasos romanos : dos hacen al presente una legua.

En Germania la medida itineraria llamada rasta, era de tres mil pasos romanos, que viene á ser un poco mayor que nuestra legua legal, ú de veinte y seis y media al grado.

Romani : Subsolanus.	} Este ó Levante.
Greci : Apollonius.	
Romani : Favonius.	} Oeste ó Poniente.
Greci : Zephyrus.	
Romani : Septentio.	} Norte ó Tramontana.
Greci : Aquilon.	
Romani : Austro.	} Sur ó Suro.
Greci : Notus.	

VIENTOS COLATERALES.

Boreas y Apello.	} Nor — Este y Greco.
Eurus y Volturnus.	
Caurus y Argestes.	} Nor — Oeste y Mestizo.
Africus y Libanus.	

En la Galia se nombra el N. O. Circius y Ceris.

Así el Sur de Italia se llama Japis.

Los antiguos llamaban Boreas, vientos Etesios, los vientos varían en el horizonte de ciertos climas, principalmente en la zona tor.

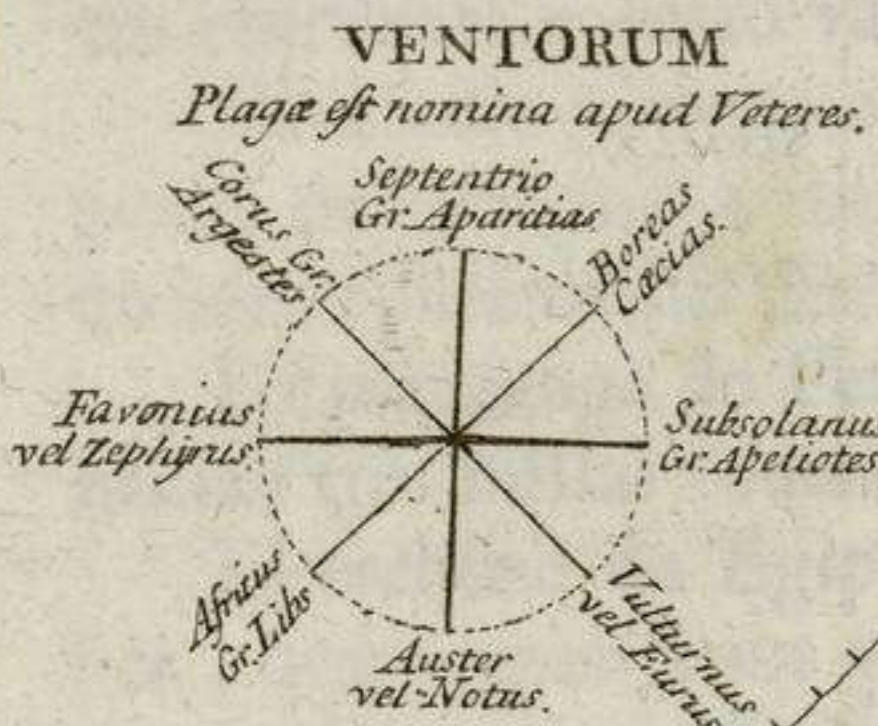
Y regulares en determinadas estaciones.

Mr.









**ORBIS**  
*Veteribus notus*



El Mundo conocido por los antiguos consistia en los tres continentes de Europa, Asia y Africa no completos, como se vé en el mapa.

- Europa nueva partes principales.
- Hispania.
  - Gallia.
  - Britannia.
  - Germania.
  - Rhætia.
  - Italia.
  - Græcia.
  - Thracia.
  - Sarmatia-Europea.
  - Asia minor.
  - Armenia.
  - Syria.
  - Arabia.
  - Media.
  - Persis.
  - Aria
  - Sarmatia.
  - India.
  - Egyptus et Libya.
  - Æthiopia.
  - Africa.
  - Numidia.
  - Mauritania.
  - Libya (vel Africa interior).
- Asia comprehende nueve princip. partes.
- En Africa se numeran seis partes.

Se hallará en Madrid, calle de Atocha frente la casa de los Gremios.



OFFICE  
OF THE  
SECRETARY OF  
EDUCATION



F. J. ROSA  
1900





# EUROPA

ANTIGUA:

Por D. Tomás Lopez,  
Año de 1798.



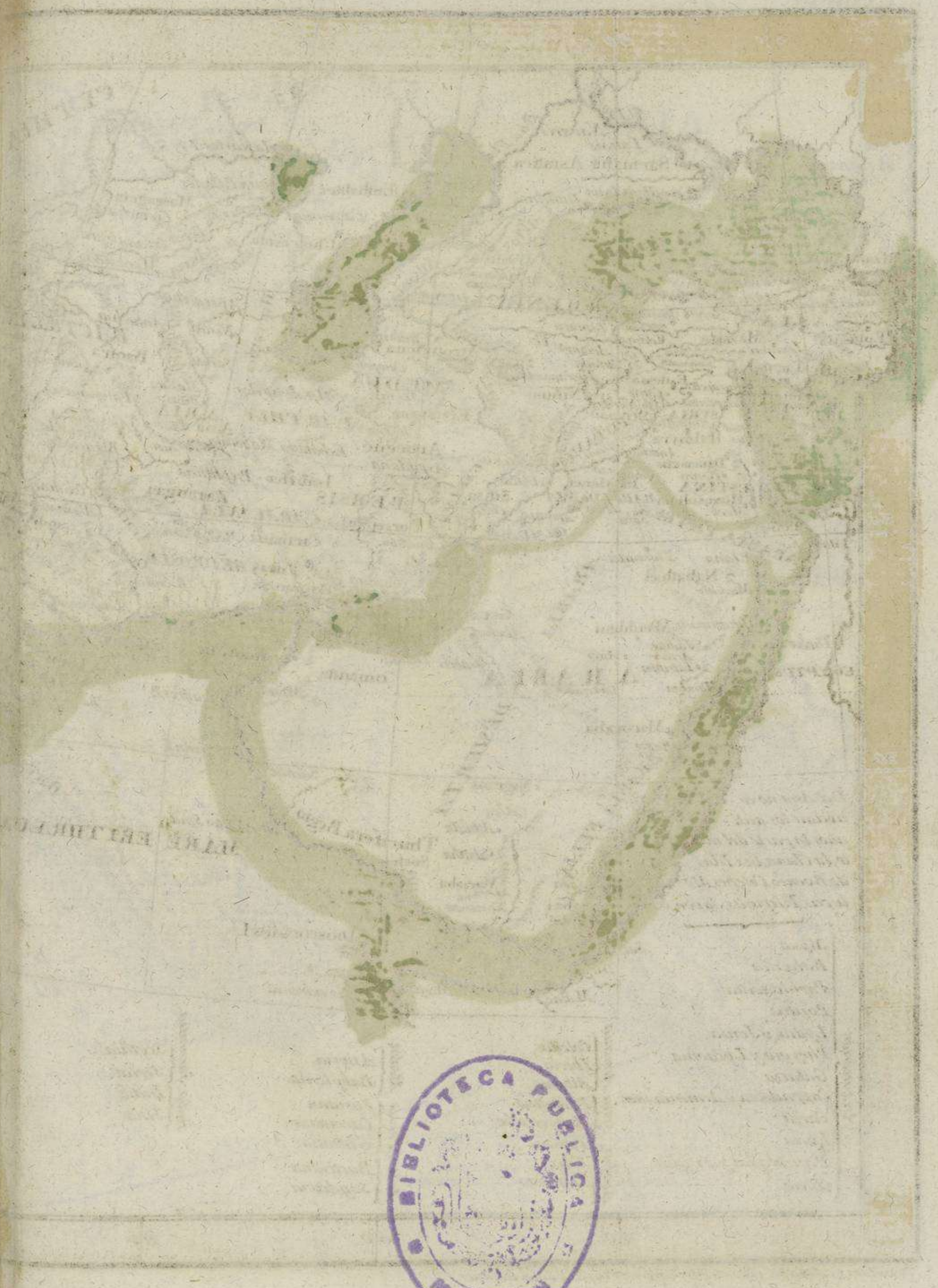
De la Europa no concian los antiguos la Islandia, el Cabo del Norte con bastante imperfeccion y menos las tierras Arcticas.

- Hispania.
  - Tarraconensis.
  - Bætica.
  - Lusitania.
  - Baleares:
  - Ciudades. Tarraco. Corduba.
  - Gades.
- Gallia.
  - Narbonensis.
  - Lugdunensis.
  - Aquitania.
  - Belgica.
  - Ciudades. Lugdunum. Narbo.
- Britannia.
  - Hibernia.
  - Picti.
  - Eboracum. Ciudad.
  - Germania. Scandinavia.
- Rhætia.
  - Noricum.
  - Pannonia.
  - Illyricum.
- Italia.
  - Gallia Cisalpina.
  - Italia.
  - Sicilia.
  - Corsica.
  - Sardinia.
  - Ciudades. Roma. Syracusa.
- Græcia.
  - Macedonia.
  - Græcia.
  - Peloponesus.
  - Creta.
  - Cyclades.
  - Ciudad. Athenæ.
- Thracia.
  - Mæsia.
  - Dacia.
  - Ciudades.
  - Sirmium.
  - Byzantium.
  - Sarmatia Europa.
- Mares.
  - Mare Internum.
  - Atlanticum.
  - Suevicum.
  - Pontus Euxinus.













Del Asia no co-  
nocian los anti-  
guos la parte del nor-  
te, la China, las Islas  
de Borneo, Celebes, Mo-  
lucas, Filipinas, Japon, &c.

- Asia menor.
- Mysia.
  - Bithynia.
  - Paphlagonia.
  - Pontus.
  - Lydia, y Jonia.
  - Phrygia y Lycania.
  - Galatia.
  - Cappadocia y Armenia men.
  - Caria.
  - Lycia.
  - Pamphylia y Pisidia.
  - Cilicia.

- Arabia, Syria, Armenia.
- Colchis.
  - Iberia.
  - Albania.
  - Palastina.
  - Mesopotamia.
  - Petraea.
  - Felix.
  - Deserta.

- Aria, Persis, Media.
- Assyria.
  - Babylonia.
  - Susiana.
  - Carmania.
  - Gedrovia.
  - Bactriana.
  - Sogdiana.

- India, Sarmatia.
- Scythia.
  - Serica.
  - India.
  - Sinae.

LINEA EQUINOTIALIS

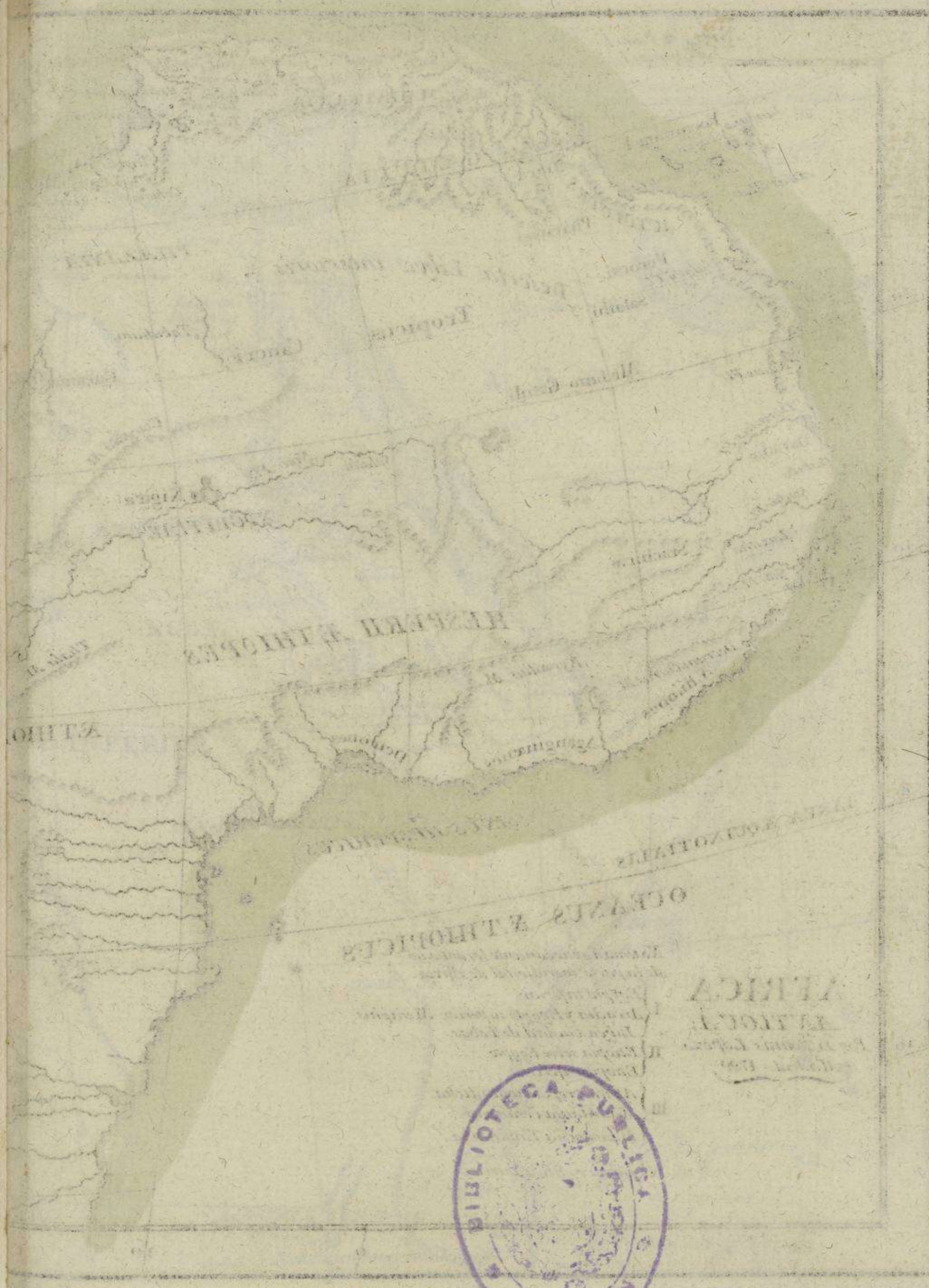
Milliaria Romana 75 in Gradu.  
100. 200. 300. 400. 500. 600. 700. 800. 900.  
Parasangae Persicae 22 1/2 in Gradu.  
50. 100. 200. 300.

Se hallará en Madrid, calle de Atocha, frente la casa de los Gremios.













**AFRICA ANTIGUA;**  
 Por D. Tomás Lopez.  
 Madrid 1799

- No tenían conocimiento los antiguos de la parte meridional de Africa.
- I. Egipto inferior.
  - I. Arcadia y Egipto superior. Memphis.
  - Libya. Ciudad de Tebas.
  - II. Etiopia sobre Egipto.
  - Etiopia inferior.
  - III. Africa propiamente dicha.
  - Mauritania Cesariense.
  - Mauritania Tingitana.
  - IV. Libya ó Africa interior.

Se hallará calle de Atocha frente de la casa de los Gremios.







171921

REPUBLICA DE CHILE

1930





# ESPAÑA

ANTIGUA

Por D Tomas Lopez

Madrid Año de 1799

ATLANTICUS

OCEANUS

## MARE MEDITERRANEUM

- Ceretani.
- Castellani.
- Indigetes. Emporiae.
- Ausetantes.
- Laeliani. Barcino.
- Cosetani. Tarraco.
- Lacetani.
- Ilergetes. Ilerda.
- Varcones. Pompelo.
- Vardui.
- Caristi.
- Autrigones. Floviobriga.
- Cantabri. Juliobriga.
- Astures. Legio.
- Gallaici lucenses. Brigantium.
- Gallaici bracari. Braca.
- Vacæi. Salmantica.
- Arevaci. Clunia.
- Turmodigi.
- Berones.
- Pelendones. Numantia.
- Sedetani. Caesar Augusta.
- Illercaones. Dertosa.
- Eidetani. Saguntus.
- Celiberi. Bilibis.
- Carperi.
- Carpetani. Toletum.
- Oretani. Oretum.
- Bastetani. Castulo.
- Contestani. Valentia.
- Turdetani. Hispalis.
- Turduli. Eliberis.
- Bastuli Poeni. Malaca.
- Boeturia.
- Lusitani. Scalabis.
- Vettones. Emerita.
- Celtici. Pax Julia.
- Major.
- Minor.
- Pitiuæ.
- Ophiasa.

Dividieron la España los Romanos, la primera vez en tres partes.

Milliaria Hispanica 88 in Gradu

Milliaria Romana 75 in Gradu

Longitud oriental de la Isla del Hierro

Se hallará en Madrid, frente la casa de los Gremios.

Mediodia



1900

1. El primer punto que se debe considerar es el estado de la economía nacional. En el presente momento, la actividad industrial y comercial ha experimentado una notable disminución, lo que ha ocasionado un aumento considerable en el desempleo y una reducción en los ingresos fiscales. Este fenómeno se debe a la crisis mundial que ha afectado a todos los países, pero especialmente a los que dependen de las exportaciones de materias primas y productos manufacturados.

2. En consecuencia, el gobierno debe adoptar medidas urgentes para paliar los efectos de esta crisis. Entre ellas se encuentran: la reducción de los gastos públicos, la flexibilización de las leyes laborales para facilitar la contratación y el despido, y la implementación de programas de subsidios para las industrias afectadas. Además, es necesario promover la inversión extranjera y el comercio exterior para reactivar la economía.

3. Por último, es fundamental fortalecer el sistema de salud y la educación pública, ya que estos sectores son vitales para el bienestar de la población y para el futuro del país. El gobierno debe garantizar que los recursos necesarios estén disponibles para estos fines, a pesar de las dificultades económicas que enfrenta.











**FRANCIA**  
 ANTIGUA,  
 Por D. Tomas Lopez  
 Madrid Año de 1799

Millas Romanas de las 75 en Grado  
 Leguas Francesas de las 50 en Grado

Francia se dividia antiguamente en quatro ptes principales, que eran Narbona, Leon, Aquitania y Belgica, estas se subdividian en varios nacidos y en pueblos, como lo demuestra el mapa.

- Narbona primera. Narbo, Ruscino, Nemausus.
- Narbona segunda. Aquæ Sextiæ Apta Julia. Forum Julii, Stæchades I.
- Alpes maritimæ. Antipolis.
- Alpes Graicæ. Tarantasia.
- Vienes. Massilia. Arelate. Vasio.
- Valentia. Vienna. Cularo. Geneva.
- Leones primero. Bibracte. Lugdunum.
- Leones segundo. Rotomagus.
- Arægenus. Crociatonum. Saui.
- Leones tercero. Cesarodunum. Suindunum. Juliomagus. Dario rigum. Condate. Vorganium.
- Leones quarto. Lutetia Aureliani.
- Aquitania primera. Divona. Revesio. Augustonemetum. Augustoritum. Avaricum. Uxellodunum.
- Aquitania segunda. Burdegala. Blavia. Vesunna. Mediolanum. Limonum. Boii.
- Novem Populana. Cosio. Cocosæ.
- Aquæ Augustæ. Turba. Clumberis.
- Belgica primera. Divodurum. Verodunum. Augusta.
- Belgica segunda. Durocortorum. Augusta Sues. Augusta Verom. Samarobriva. Camaracum. Bagacum. Nemetacum. Turnacum. Turaenna.
- Maxima Sequanorum. Colonia Equestris. Colonia Agrippina.
- Germania superior. Argentoratum. Bormetomagus. Moguntiacum.
- Germania inferior. Aduaticorum. Atuatua. Colonia Agrippina. Colonia Trajana. Lugdunum.

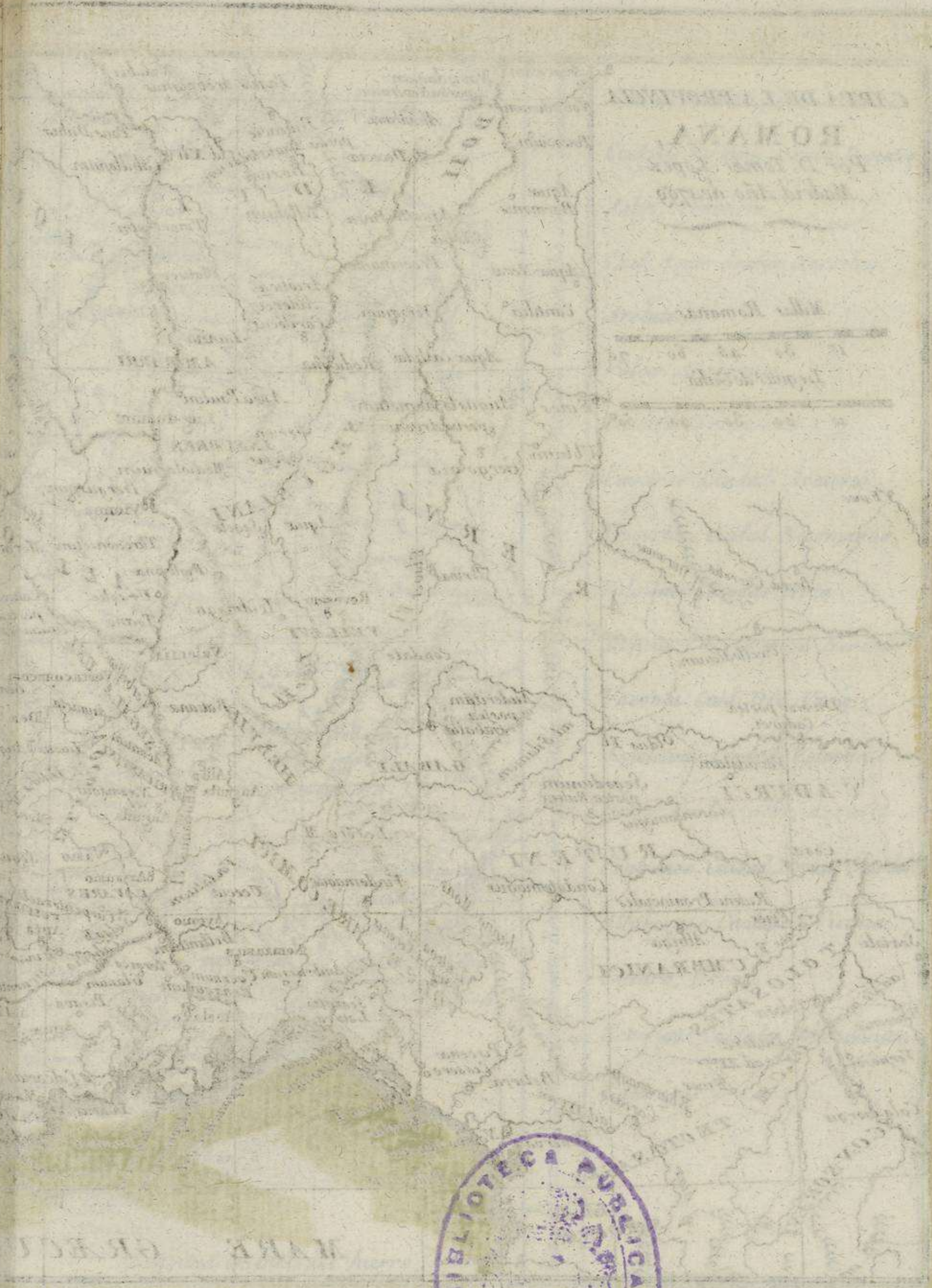
Se hallará en Madrid, frente la casa de los Gremios

Mediodia












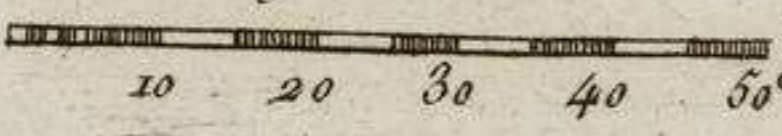
CARTA DE LA PROVINCIA

ROMANA,  
Por D. Tomas Lopez,  
Madrid Año de 1799.

Millas Romanas



Leguas de Galia



Occidente

Oriente



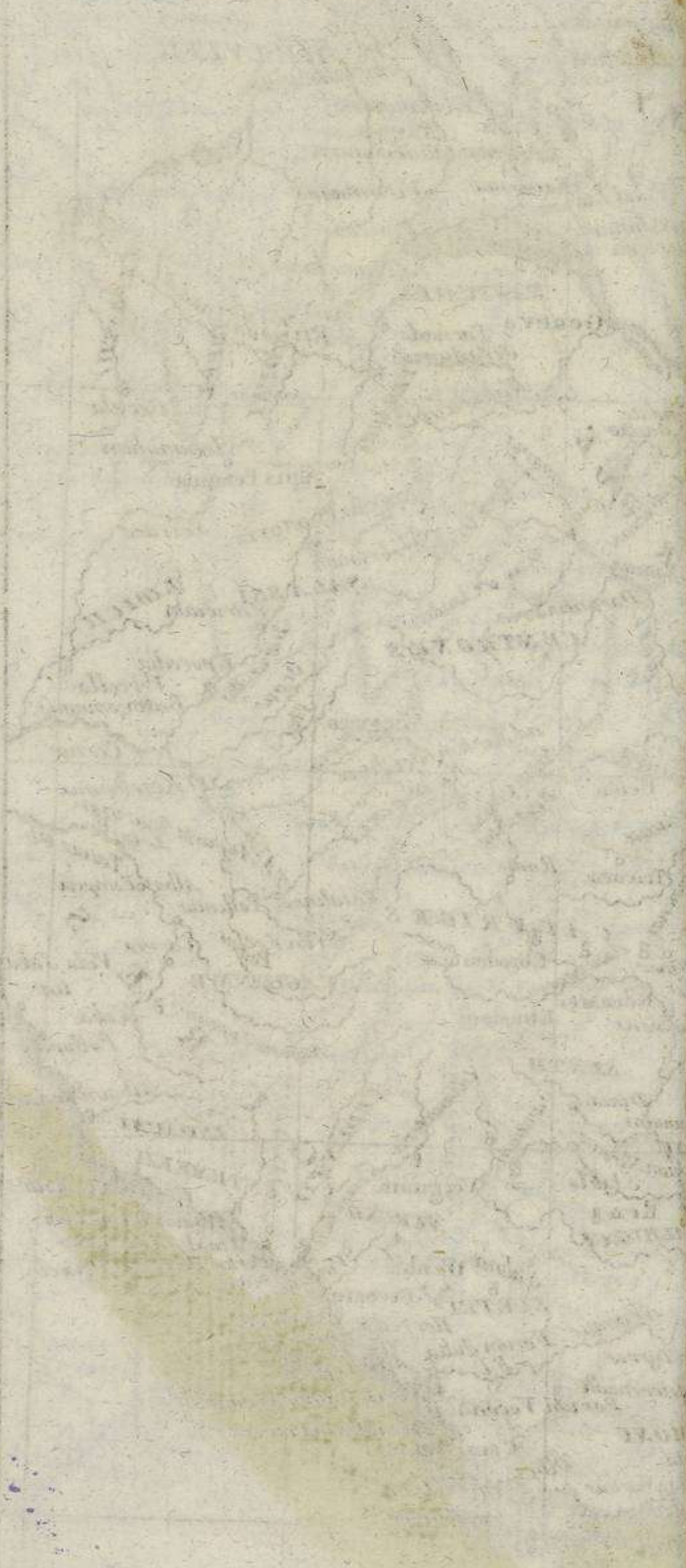
La provincia dicha propiamente Romana, comprehendia las naciones y ciudades cuyos nombres mas notables son los siguientes.

- Sentii, Vediantii, Nerusii, Suetri.
- Ciudades, Verguni, Oxubii, Deceates.
- Salyi, Commoni.
- Ciud. Aquae Sextiae, Marsilia.
- Arelate.
- Volca Arecomici.
- Ciudad. Nemausus.
- Cavares. Ciudad. Arausio.
- Tricastini. Ciudad, Noemagus.
- Vulgientes, Ciudad, Apta.
- Mimemi. Ciud. Forum Neronis.
- Vocontii. Ciud. Dea, Vario.
- Segalauni. Ciudad, Valentia.
- Helvii, Ciudad, Alba Augusta.
- Centrones. Ciudad, Forum Claudii.
- Allobroges. Ciudades, Vienna.
- Cularo, Uceni.
- Caturiges. Ciudades, Ebradunum.
- Caturiges.

Se hallan en Madrid, frente la casa de los Gremios.

Mediodia

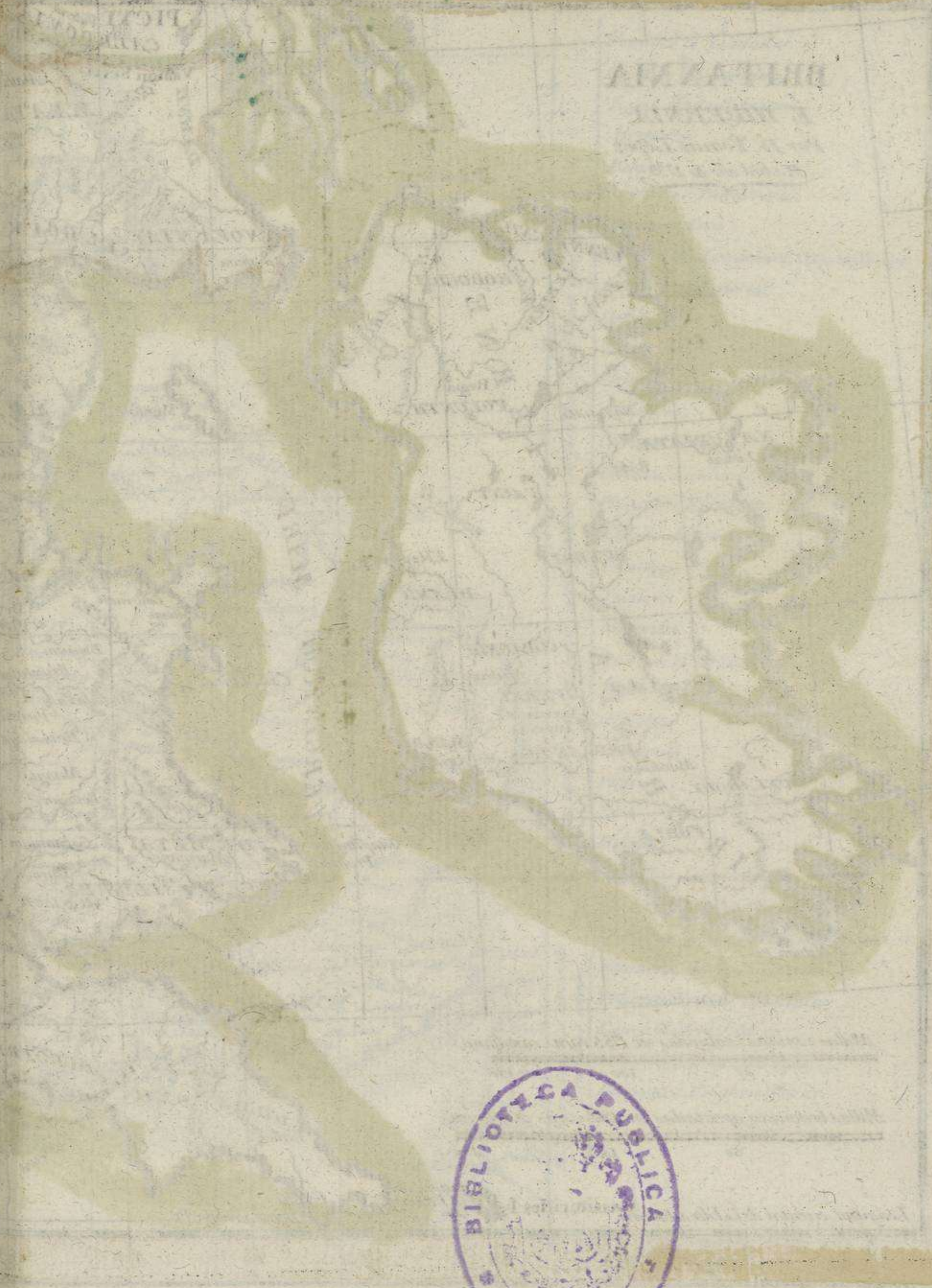




*[Faint, illegible text, likely bleed-through from the reverse side of the page. The text is arranged in several columns and is too light to transcribe accurately.]*









Septentrion.

# BRITANNIA

É HIBERNIA;  
Por D. Tomás Lopez.  
Madrid año de 1799.



Britannia, ignoramos su parte septentrional los pueblos ó regiones que tenia. Hibernia: su interior no consta bien como estaba.

- Pueblos y Ciudades.*
- Cantii, Durovernum.
  - Regni, Venta Belgarum.
  - Atrebates.
  - Belge.
  - Durotriges, Durnovaria.
  - Dumnonii, Isca.
  - Trinovantes, Londinum, Camalodunum.
  - Iceni, Venta Icenorum.
  - Debuni.
  - Silures, Venta Silurum, Isca.
  - Demetae.
  - Ordovices.
  - Cornavii, Deva.
  - Coriandani, Lindum, Colonia.
  - Brigantes, Eboracum.
  - Vallum Adriani.
  - Othobini.
  - Selgovae.
  - Novantae.
  - Damarii, Victoria.
  - Vallum Severi.
  - Meatae.
  - Caledonia.
  - Picti.
  - Scoti.
  - Horestae.
  - Vetis Ins. Cassiterides I.
  - Mona Ins. Monabia I.
  - Eblana, Regia, Iernis, vel Iuernis.
  - Vennicium, Robogdii, Darnii.
  - Voluntii, Erdini, Nagnatae.
  - Cauci, Auteri, Blanii.
  - Coriandani, Iuerni, Manapii.
  - Brigantes, Velabori, Vodiae.

Millas romanas valuadas en 1755 varas castellanas.

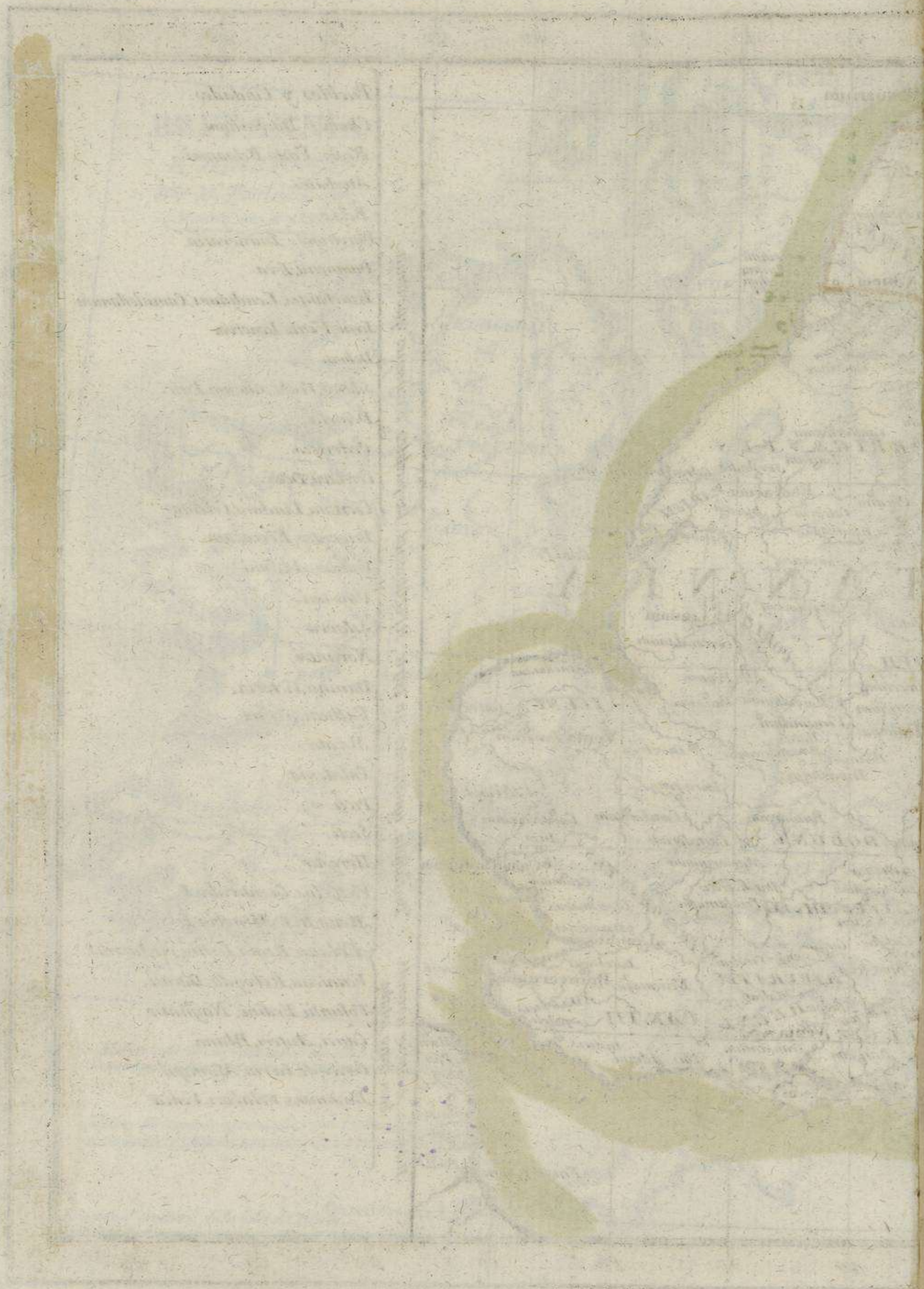
Millas britanicas apreciadas en 1918 varas castellanas.

Longitud oriental de la Isla del Hierro.

Se hallan en Madrid frente la diputacion de Gremios.

Mediodia.





*[Faint, illegible text, likely bleed-through from the reverse side of the page.]*







20 Longitud de la Isla del Hierro

25

30

35

40

45

# GERMANIA


## ANTIGUA,

Por D. Thomás Lopez

Madrid año de 1799.

55

55



- Erisii, Frisiabones
- Cauci Majores et Minores
- Brueteri, Chamavi, Angrivarii.
- Tubantes, Uxipii, Cherusci, Marsi.
- Fosi, Chassuarii
- Sicambri, Teneteri, Catti, Castellum.
- Mathiaci, Ciudad Mathium
- Marcomanni,
- Tierra Decumates Agri
- Hermunduri, Narisci
- Marcomanni, Quadi
- Boihemum, Semnones.
- Marsigni, Gothini, Osi, Burii
- Lygii, Langobardi, Gothones
- Rugii, Varini, Vendili.
- Burgundiones, Angli, Saxones.
- Cimbria Chersonesus
- Suones, Suconia, Sitionia.
- Helleonones, Gutæ, ó Goti.
- Nota. Véase en el mapa de Europa el sitio que parece ocupaban
- Nerigones, Thule y Finingia.
- Visurgis, Albis, Viadrus, Amisus.
- Nicer, Manus, Lupia, Sata.
- Montes: Silva, Hercinia
- Gabreta

Germania

Germania y Scandinavia

Scandinavia poco conocida

Rios y Montes

Occidente

Oriente

50

25

30

35

40

Se hallará en Madrid, calle de Atocha frente la casa de los Gremios

Mediodia



Este documento  
 tiene el carácter de  
 reservado y no debe  
 ser divulgado fuera  
 del ámbito de la  
 institución que lo  
 genera. Toda  
 información contenida  
 en él es de carácter  
 confidencial y puede  
 ser sujeta a  
 sanciones legales.  
 Se prohíbe expresamente  
 la reproducción o  
 el uso no autorizado  
 de esta información.  
 Cualquier persona que  
 viole estas condiciones  
 será responsable de  
 las consecuencias  
 legales que se deriven.  
 Fecha de emisión:  
 15 de mayo de 2024.  
 Firma: [Firma]











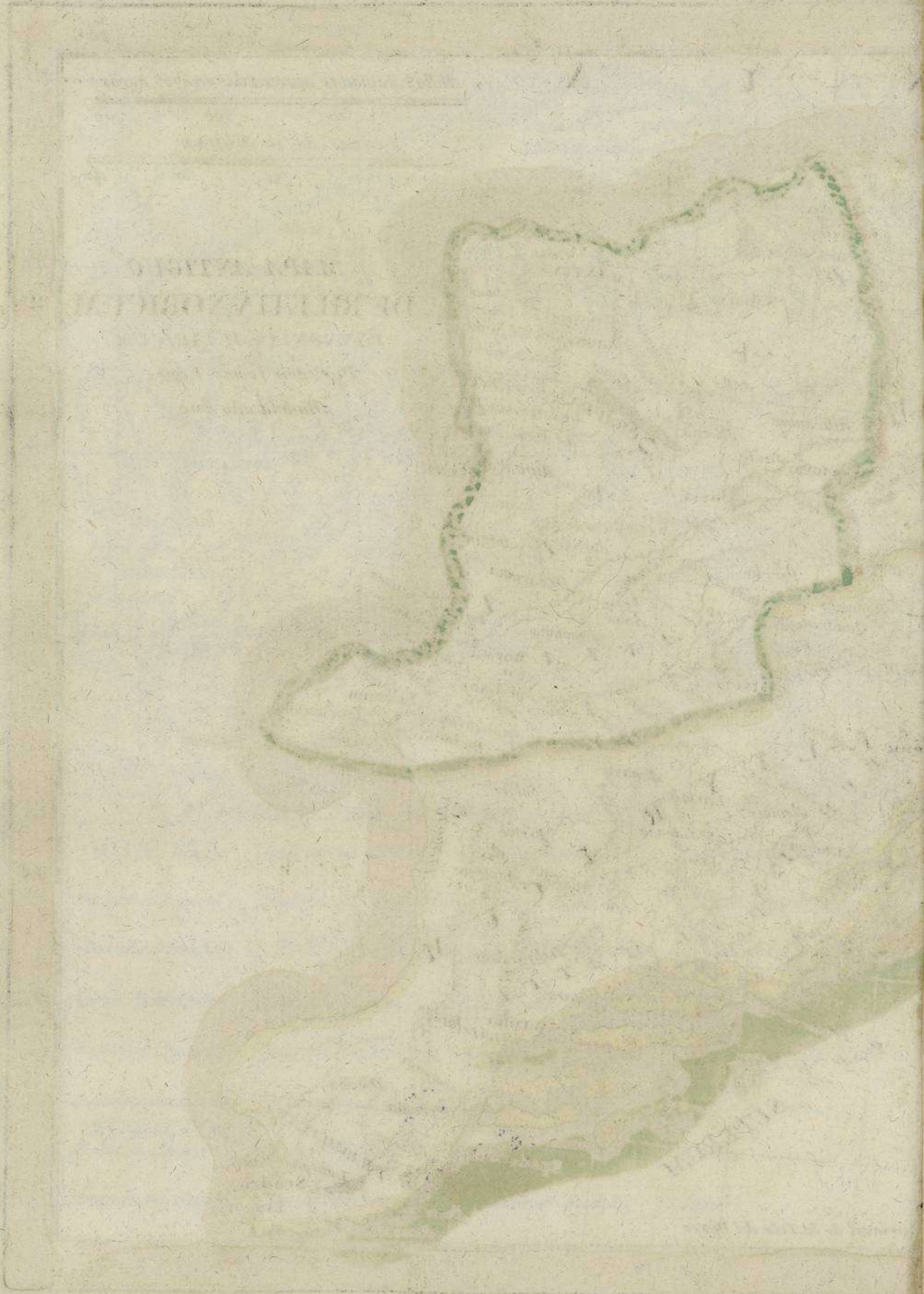
MAPA ANTIGUO  
DE RHÆTIA, NORICUM,  
PANNONIA É ILLYRICUM.  
Por don Tomás Lopez.  
Madrid año 1800.

<b>RHÆTIA</b>	Lauriacum. Ovilabis.	Cibalis. Siscia	Islas principales
Sarunetes. Lepontii.	Juvavum. Virunum. Celeia	Pectonio. Jovia.	Curicta. Crepsa. Gassa
Vennonetes. Vendelicia.	<b>PANNONIA</b>	<b>ILLYRICUM</b>	Scardona. Brattia.
Curia. Tridentum	Savia. Amantini.	Liburnia. Dalmatia.	Pharus. Nigra. Melita
Brigantia. Augusta.	Oravisci. Vindobona.	Iapydes. Prævalitance.	Ríos. principales.
Samulocenis. Regina	Carnuntum. Sabaria	Signia. Jadera.	Danubius. Drinus
<b>NORICUM</b>	Bregetio. Aquincum	Salona. Narona. Lissus.	Dravus.
Ambultrani. Seuaces	Mursa. Sirmium	Epidaurus. Scodra.	Savus.


Se hallará este en Madrid, calle de Atocha frente la casa de los Gremios

Mediodia













Millas Romanas Valuadas en 1000 varas  
 50 100 150  
 Leguas de hora de camino, Usadas en España  
 5 10 20 30 40

**MAPA DE  
 ITALIA  
 ANTIGUA.**

Por D. Tomás Lopez.  
 Madrid año de 1800.

**ITALIA**

- Tuscia y Etruria Luca . Pisa .
- Florentia . Sena Julia
- Cortona . Perugia .
- Clusium . Volaterræ .
- Umbria Ariminum . Spoletium . Nursia .
- Picenum Ancona Auximum
- Latium Roma .
- Campania Capua Neapolis . Salernum .
- Sammium Beneventum Marrubium .
- Apulia Sipontum . Venusia .
- Iapygia Paestum . Metapontum .
- Heraclea . Sibaris ó Thurii .
- Bruttum Consentia . Crotona .
- Regium . Locri . Scylacium .

Ocidente

Oriente

**GALLIA CISALPINA**  
 Mediolanum Augusta Taurinorum .  
 Segunio Augusta Prætoria  
 Eporedia Vercellæ Ticinum .  
 Cremona Brixia Mantua  
 Bergomum Liguria Augusta .  
 Asta Bertona Genua .  
 Placentia Parma Mutina  
 Bononia Ravenna .  
 Veneti Patavium Ateste .  
 Vicentia Verona Alinum .  
 Carni Julium Carnicum .  
 Forum Julii Aquileia .  
 Histria Tergeste .  
 Pola Almona  
 Padus Fl.

**ETRURIA**  
 Sarnum Peom  
 Planasaria  
 Telamon  
 Saturnia  
 Cosa Tuscania  
 Igilium  
 Forum Aureum  
 Centumcella  
 Cere  
 Veii Tibur  
 Præneste  
 Anagnina  
 Sora  
 Venafrum  
 Terracina  
 Tibur  
 Antium  
 Circei  
 Cayeta  
 Sinuesæ  
 Capua  
 Abellinum  
 Nola  
 Nuceri  
 Salernum  
 Paestum  
 Tarentum  
 Genusum  
 Metapontum  
 Nereidum  
 Callipolis  
 Hydruntum  
 Alacris  
 Lapygia

**ROMA**  
 Roma  
 Alba Longa  
 Antium  
 Circei  
 Cayeta  
 Sinuesæ  
 Capua  
 Abellinum  
 Nola  
 Nuceri  
 Salernum  
 Paestum  
 Tarentum  
 Genusum  
 Metapontum  
 Nereidum  
 Callipolis  
 Hydruntum  
 Alacris  
 Lapygia

**SAMNITUM**  
 Beneventum  
 Marrubium  
 Teate  
 Corfinium  
 Venusia  
 Sipontum  
 Luceria  
 Canusium  
 Bituntum  
 Egnatia  
 Brundisium

**APULIA**  
 Sipontum  
 Venusia  
 Luceria  
 Canusium  
 Bituntum  
 Egnatia  
 Brundisium

**CALABRIA**  
 Tarentum  
 Genusum  
 Metapontum  
 Nereidum  
 Callipolis  
 Hydruntum  
 Alacris  
 Lapygia

Longitud oriental de la Isla del Hierro

Se hallará en Madrid, frente la casa de los Gremios

Mediodia



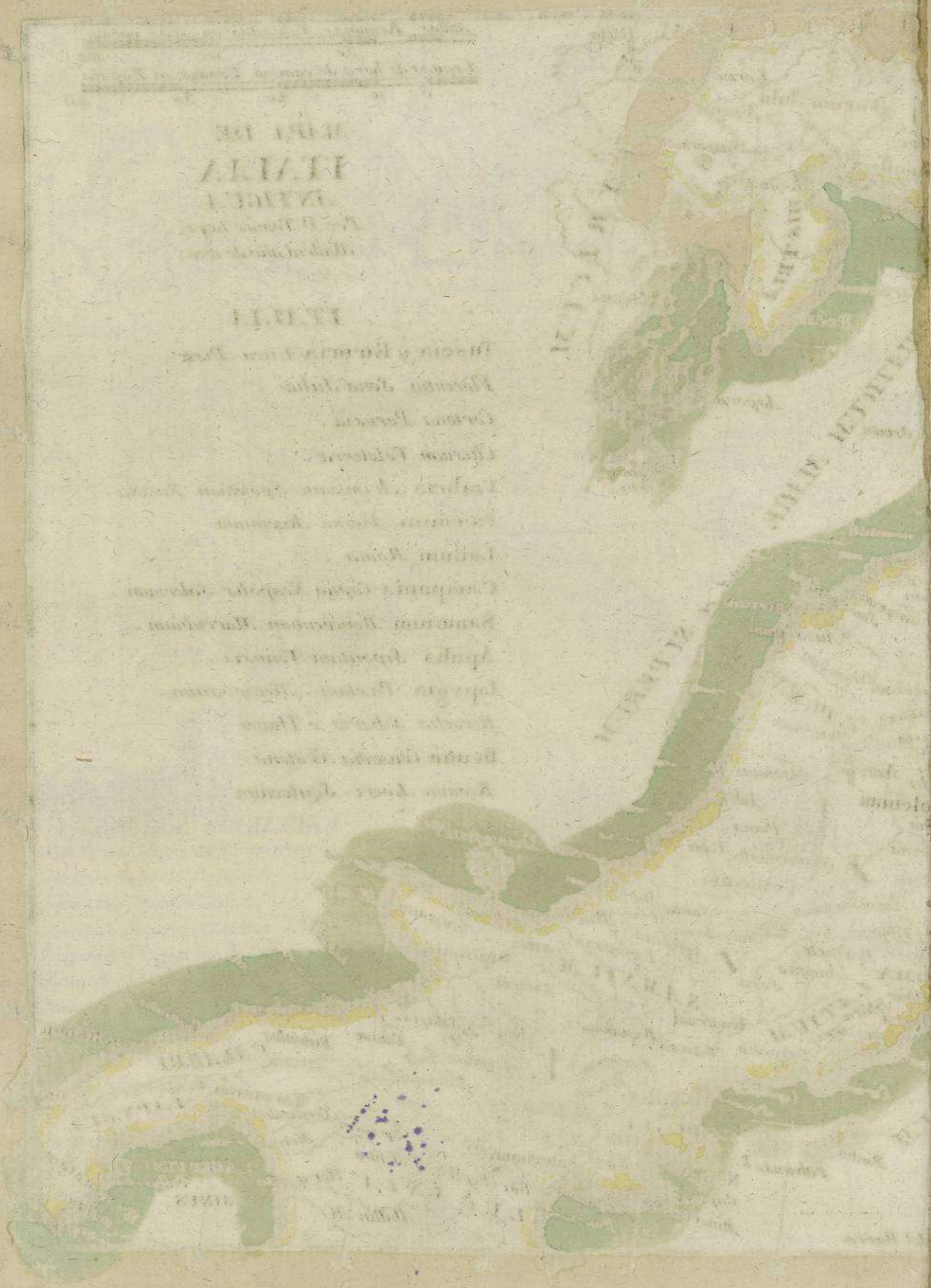
Map title and scale information, partially illegible.

# MAP OF ITALY

Scale: 1:100,000

## LEGEND

Legend text, partially illegible, describing map features.








REPUBLICA DE CUBA



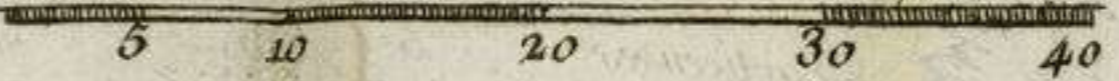


# SUPLEMENTO al mapa antiguo DE ITALIA

Millas Romas valuadas en 1755 varas



Leguas de Marina usadas en España



## SARDINIA

## SICILIA



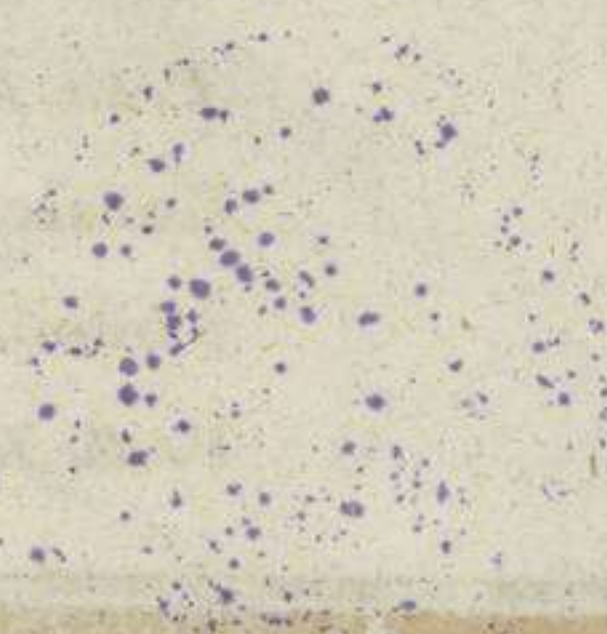
- SICILIA. CORSICA. SARDINIA
- Sicilia Messana. Aetna M. Catana.
  - Leontini. Syracusa. Camarina.
  - Gela. Agrigentum. Selinus.
  - Lilibæum. Drepanum. Segesta.
  - Panormus. Tyndaris. Enna.
  - Eolice I. Lipara. Melita. Gaulos.
  - Corsica. Mariana. Aleria.
  - Sardinia. Caralis. Sulci. Bosa.
  - Usellis. Turris Libisonis.

Ocidente

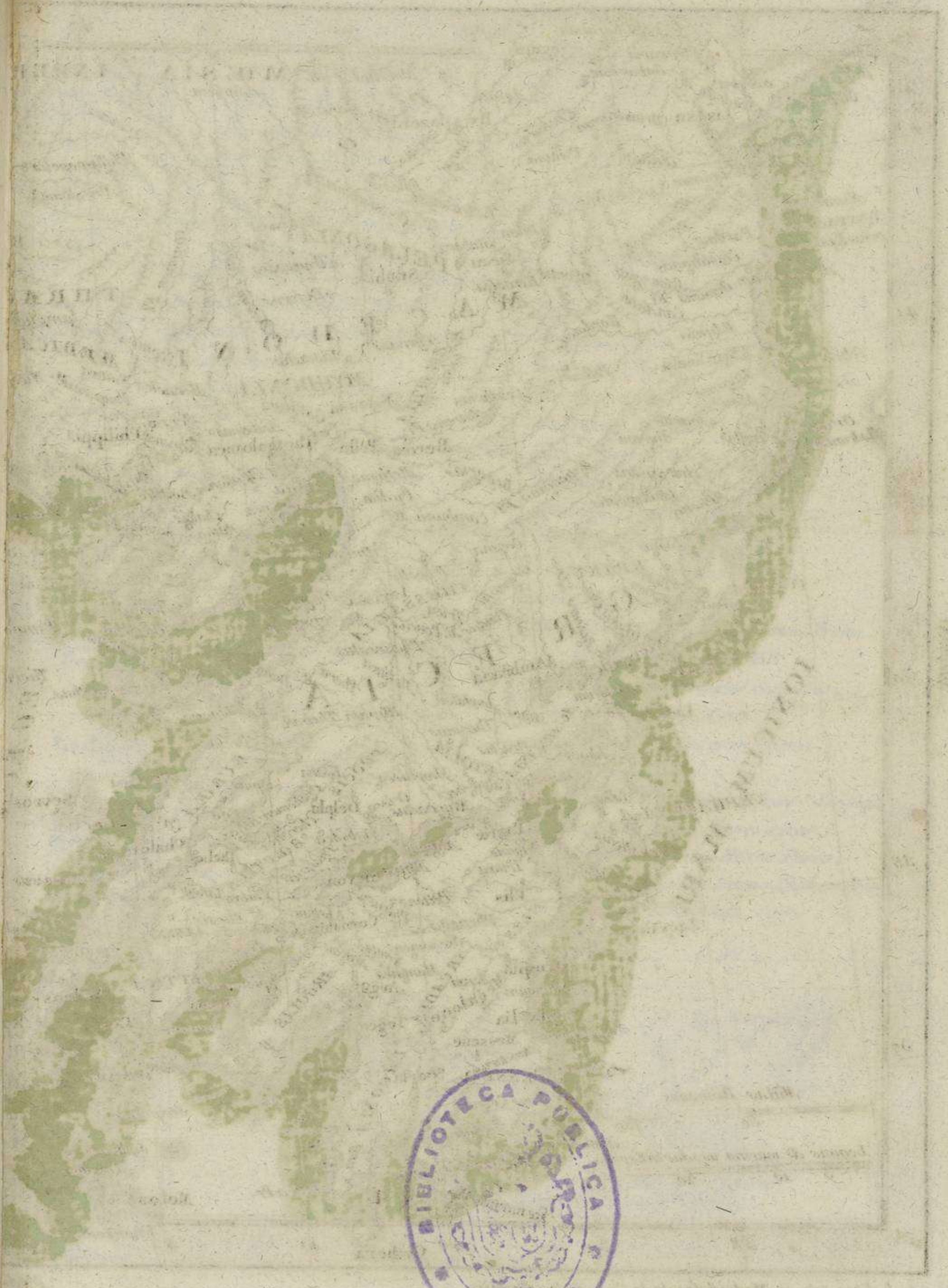
Oriente



UNIVERSIDAD NACIONAL DE LA PLATA  
FACULTAD DE CIENCIAS EXACTAS  
INSTITUTO DE FÍSICA









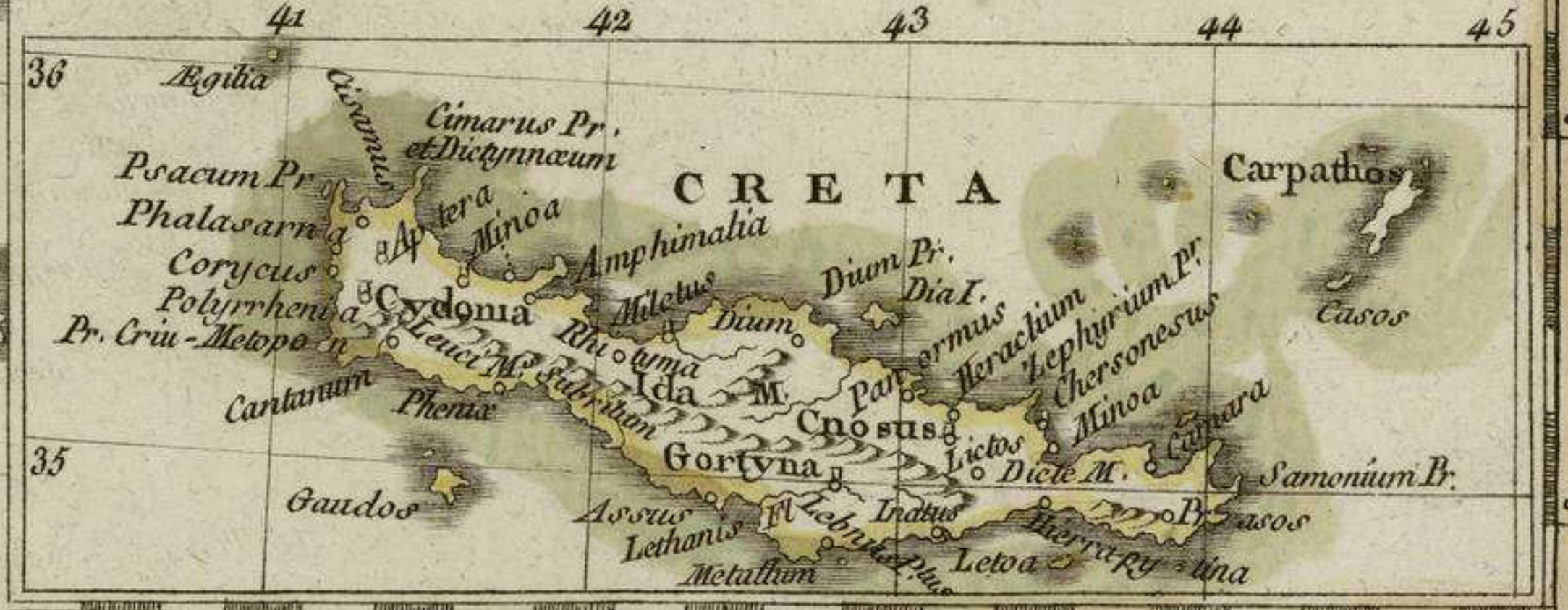


**MAPA ANTIGUO DE GRECIA,**

Por Don Tomás López.  
Madrid año de 1800.

La Grecia Comprehende quatro partes principales, que son: Macedonia, Grecia propia, Peloponeso, Creta y Cyclades

- |   |  |
|---|--|
| <p><b>MACEDONIA.</b><br/>Pœonia. Pelagônia Mae<sup>s</sup>. Stobi Ciudad<br/>Heraclœa, Edessa, Pella, Berea.<br/>Mygdonia. Thessalonica, Idomene,<br/>Potidaea, Olynthus,<br/>Amphipolis, Heraclœa, Sintica,<br/>Philippi, Isla Thasos,<br/>Axius, Erigon, Astræus. Rios<br/>Montes. Scardus, Orbelus, Athos.</p> <p><b>GRECIA</b><br/>Epirus. Butthrotum,<br/>Ambracia, Nicopolis<br/>Thesalia. Larissa, Tripolis,<br/>Phere, Thebæ,<br/>Acarmania. Leucas, Cephallenia. Same,<br/>Etolia. Thermus.<br/>Phocis. Delphi.<br/>Bœotia. Thebæ.<br/>Attica. Athenæ, Megara,<br/>Eubœa. Chalcis<br/>Rios Achelous, Peneus<br/>Islas. Coreyra, Salamis<br/>Montes. Pindus, Parnasus</p> | <p><b>PELOPONESUS</b><br/>Achaia. Corinthus, Sicyon,<br/>Patrae.<br/>Argolis. Argos,<br/>Epidaurus, Hermione.<br/>Laconia. Sparta, Epidaurus<br/>Messenia. Messene<br/>Elis. Olympia, Elis.<br/>Triphylia. Canton<br/>Arcadia. Tegea, Megalopolis<br/>Senos. Corinthiacus, Argolicus.<br/>Laconicus. Mes. seniacus. Cythera,<br/>Islas. Egina, Zacynthus.<br/>Rios. Alpheus, Eurotas, Tenarium. Prom.</p> <p><b>CRETA y CYCLADES</b><br/>Cruu metopon Promontorios. Samonium<br/>Cinarus Prom. Ida Monte,<br/>Ciudades Cnosus, Gortyna, Cydonia,<br/>Aptera, Polyrrhenia.<br/>Cycladas. Islas. Melos, Siphnus. Seriphus<br/>Cythnus, Ceos, Andros, Tenos, Syros,<br/>Delos, Rhenea, Myconus, Naxos, Paros,<br/>Oliaras, Amorgos, Ios, Sicinus, Pholegandrus,<br/>Thera, Anaphe, Astypalœa, Scyros,</p> |
|---|--|



Se hallará este en Madrid frente la Casa de los Gremios

Mediodia



DE ELLA

DE ELLA

DE ELLA

DE ELLA



*[Illegible purple ink scribbles]*








- THRACIA**  
 Mœdica, Nicopolis,  
 Amphorina, Maronea  
 Mar Propontis, Heraclea,  
 Schymbria Byzantium  
 Bosphorus, Thracius, Hadrianopolis  
 Odrysæ, Philippopolis,  
 Besica, Uscidama,  
 Beraa, Cabyla, Mesembria,  
 Apollonia, Debelus,  
 Bizya, Sabmydesus,  
 Aftica  
 Montes, Hæmus, Rhodope  
 Rios, Hebrus, Nestus
- MŒSIA**  
 Mœsia Superior, Mœsia Inferior,  
 Nationes Mœsi, Dardania,  
 Dacia Aureliani,  
 Triballi, Crobyzi,  
 Rios, Ister, Margus, Timacus,  
 Utus, Istrus, Pampsus,  
 Ciudades, Singudinum,  
 Tauruncum, Fiminacium,  
 Ratiaria, Olsesus, Nicopolis,  
 Durostorus, Axiopolis, Trosmi,  
 Naisus, Sardica,  
 Ulpianum,  
 Region Scythia, Tomi,  
 Marcianopolis, Odessus,

**THRACIA**

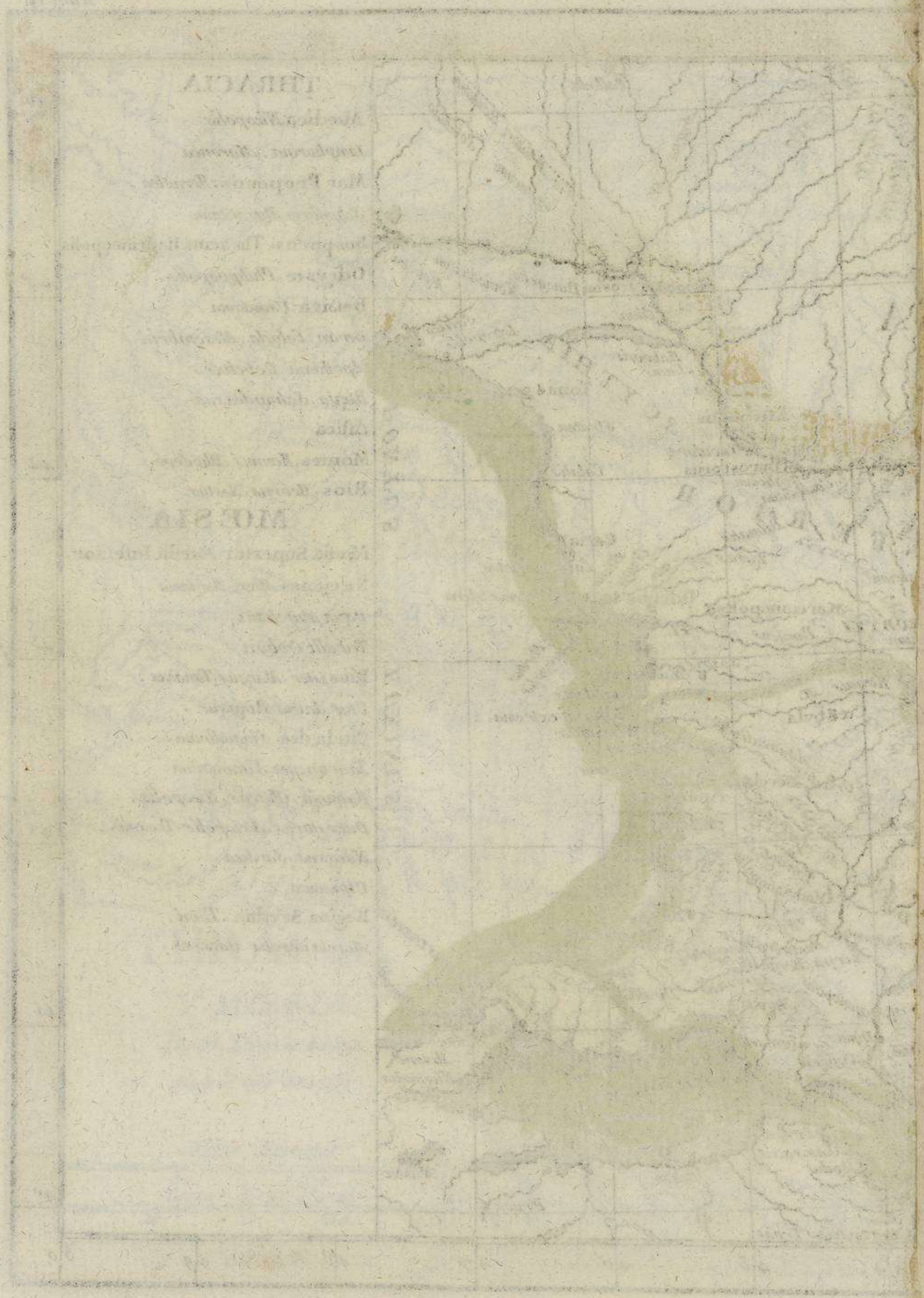
**Y MŒSIA**

Por D. Thomás Lopez  
Madrid año de 1799.

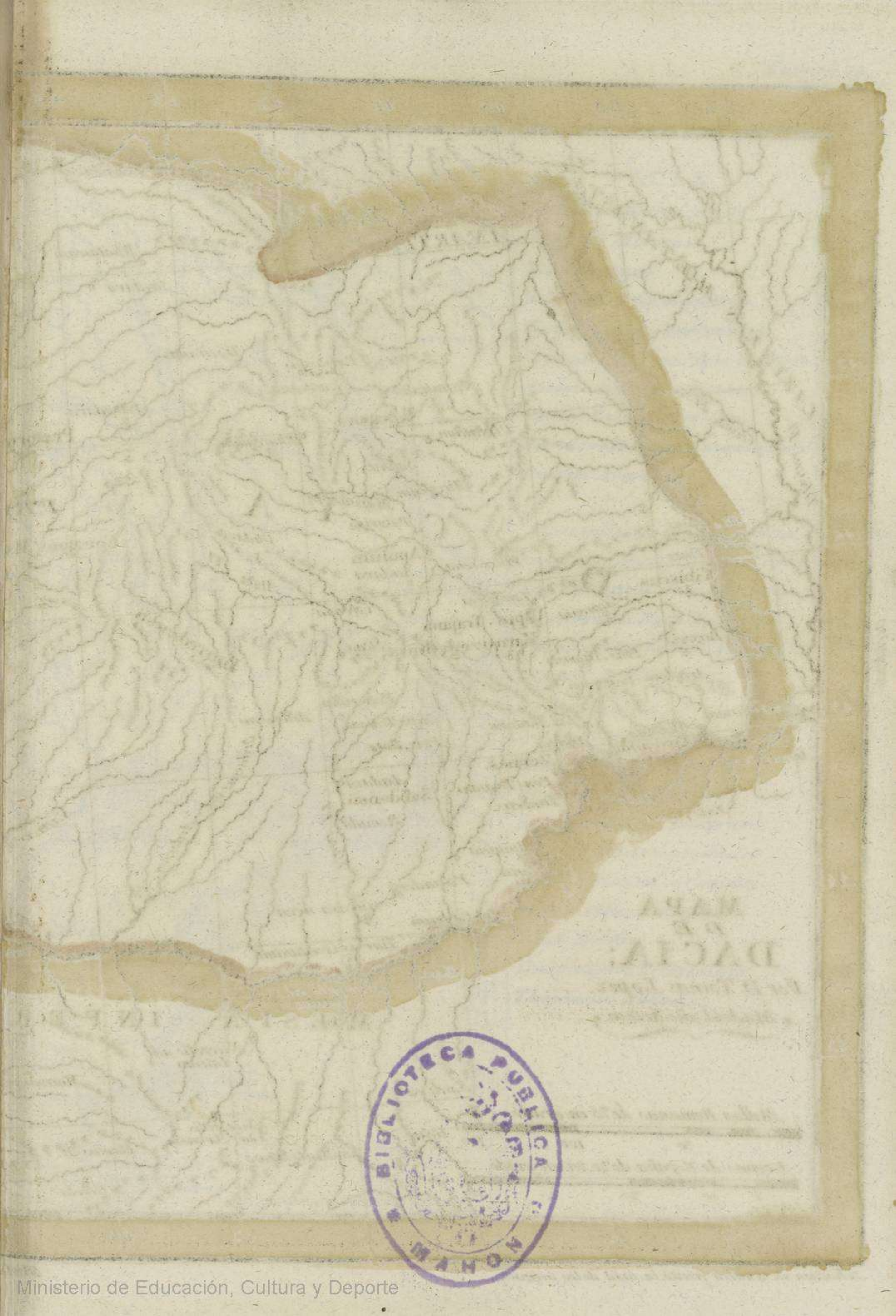
Millas Romanas











DACA







**DACIA.**

Rios. Aluta, Ararus, Porata.  
 Ordessus, Marisus.  
 Monte. Cocajon.  
 Naciones. Getae, Bastarnae.  
 Tyrigeta, Alpes Bastarnica.  
 Ciudades. Tibiscus, Ulpia-Trajana.  
 Apulum, Napoca, Castranova.  
 Zernes, Palloda, Petro-dava.  
 Neandava, Iassiorum municipium.  
 Pratoria Augusta.

Sarmatia Europaea y Tauria,  
 vease el mapa de Europa en la  
 parte oriental de la Germania.

Rios. Chronus, Rubo, Turuntus.  
 Chessinus, Borystenes, Tanais.  
 Hypanis, Bogus, Rha.  
 Golfo. Cylpepus.  
 Sinus. Venedicus.  
 Montes. Riphai, Hyperborei.  
 Promontorios. Lyturnis.  
 Naciones. Venedi, Bastarnae.  
 Iaziges, Roxelani, Agathirsi.  
 Balici Perierbidi Arimphai.  
 Taurica Olbia, Metropolis.  
 Palus Mæotis.  
 Criu-metopom, Promontorio.  
 Theodosia, Ciudad.

**MAPA DE DACIA;**  
 Por D. Tomás Lopez.  
 Madrid año de 1800.

Millas Romanas de 75 en grado.  
 Leguas de España de 20 en un grado.



TABLE  
The following table shows the results of the survey conducted in the year 1900. The data is presented in columns, with the first column representing the different regions and the subsequent columns showing the various statistics recorded for each. The figures are arranged in a grid format, allowing for easy comparison between different areas and over time. The information provided is crucial for understanding the socio-economic conditions of the region at that time.







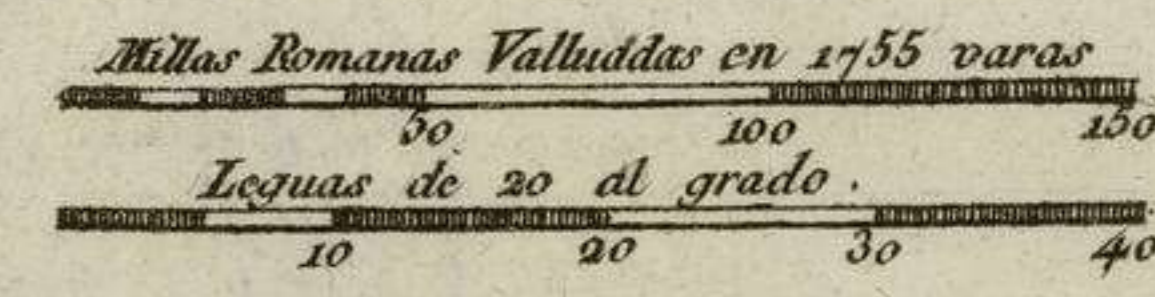




El Asia menor tiene al septentrion el mar negro,  
al mediodia el mediterraneo y al occidente el  
archipiélago.

Rios. Halys. Sangarius. Hermus. Meander.  
Islas. Lemnos. Lesbos. Chios. Samos.  
Icaria. Pathnos. Calymna. Cos. Nisyros.  
Telos. Chalcia. Rhodus. Carpathos.  
Casos

1. Mysia. Helles-pontus. Ilium. Troas. Cyzicus. Propontis. Pergamus. Nicomedia. Heraclea
2. Bithynia. Olympus. M. Prusa.
3. Paphlagonia. Amas. tris. Carambis Pr. Sinope. Germanicopolis. Gangra
4. Pontus. Amisus. Amascea. Comana. Polemonium. Cerasus. Trapezus.
5. Lydia y Ionia. Ephesus. Smyrna. Thocara. Sardes. Thyatira. Tralles
6. Phrygia y Lycaonia. Hierapolis. Laodicea. Sagalassus. Apamea
7. Galatia. Ancyra. Pessinus. Amorium. Tavium
8. Cappadocia y Armenia. menor. Parga. Aspendus. Side. Termessus. Comana. Melitene. Sebaste.
9. Caria. Miletus. Halicarnassus.
10. Lycia. Telmessus. Xanthus. Patara. Myra. Phaselis.
11. Pamphylia y Pisidia. Atalea. Perga. Aspendus. Side. Termessus. Comana. Selgia. Isaura
12. Cilicia. Anomurium. Seleucia. Homonada. Soli. Tarsus. Anazarbus.




Longitud oriental de la Isla del Hierro

Se hallará en Madrid frente la casa de los Gremios

Mediodia



Map of the Republic of Colombia  
with the names of the departments  
and the capital of each.



ASIA  
MAYOR

Scale of the map  
1:100,000









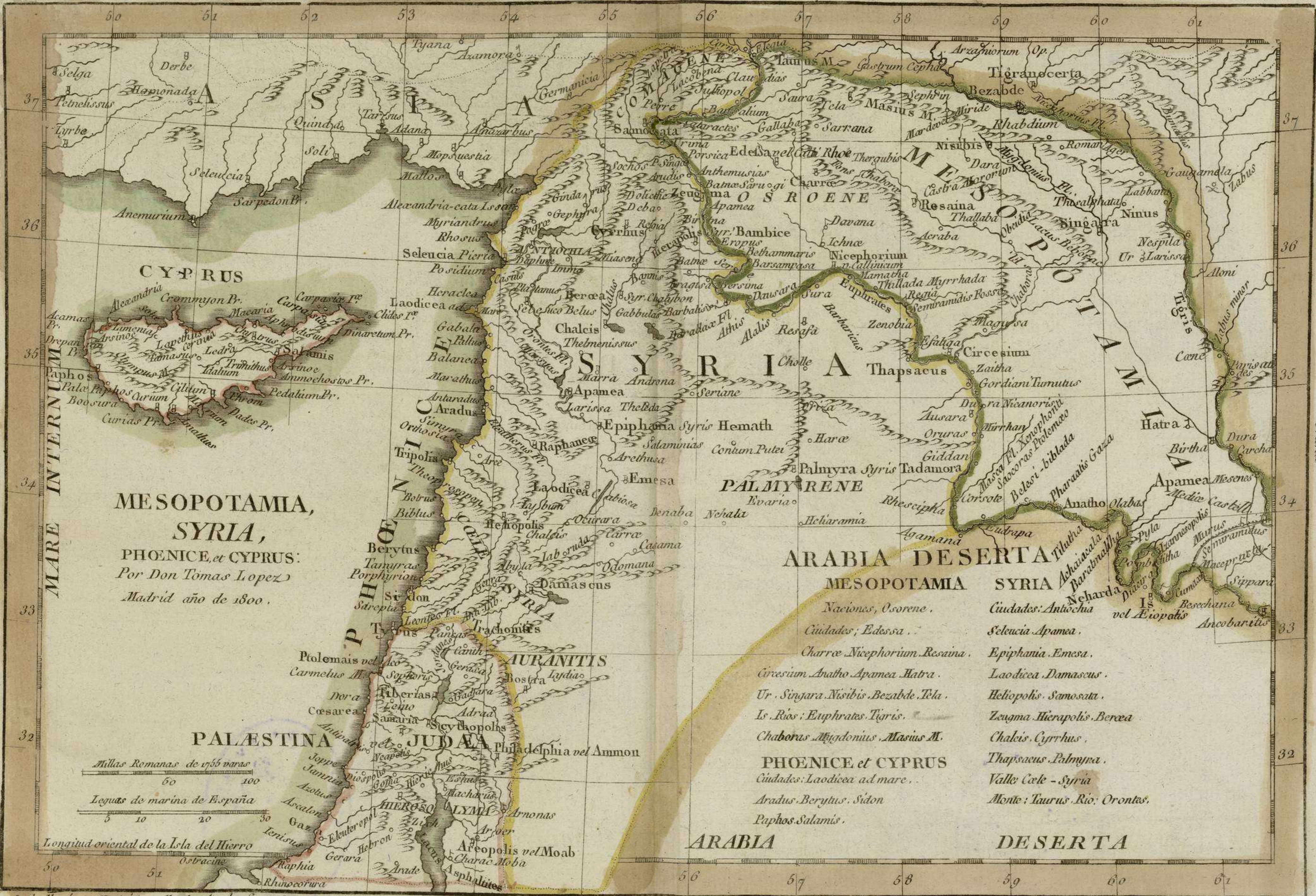












**MESOPOTAMIA,  
SYRIA,  
PHOENICE, et CYPRUS:**  
Por Don Tomás Lopez  
Madrid año de 1800.

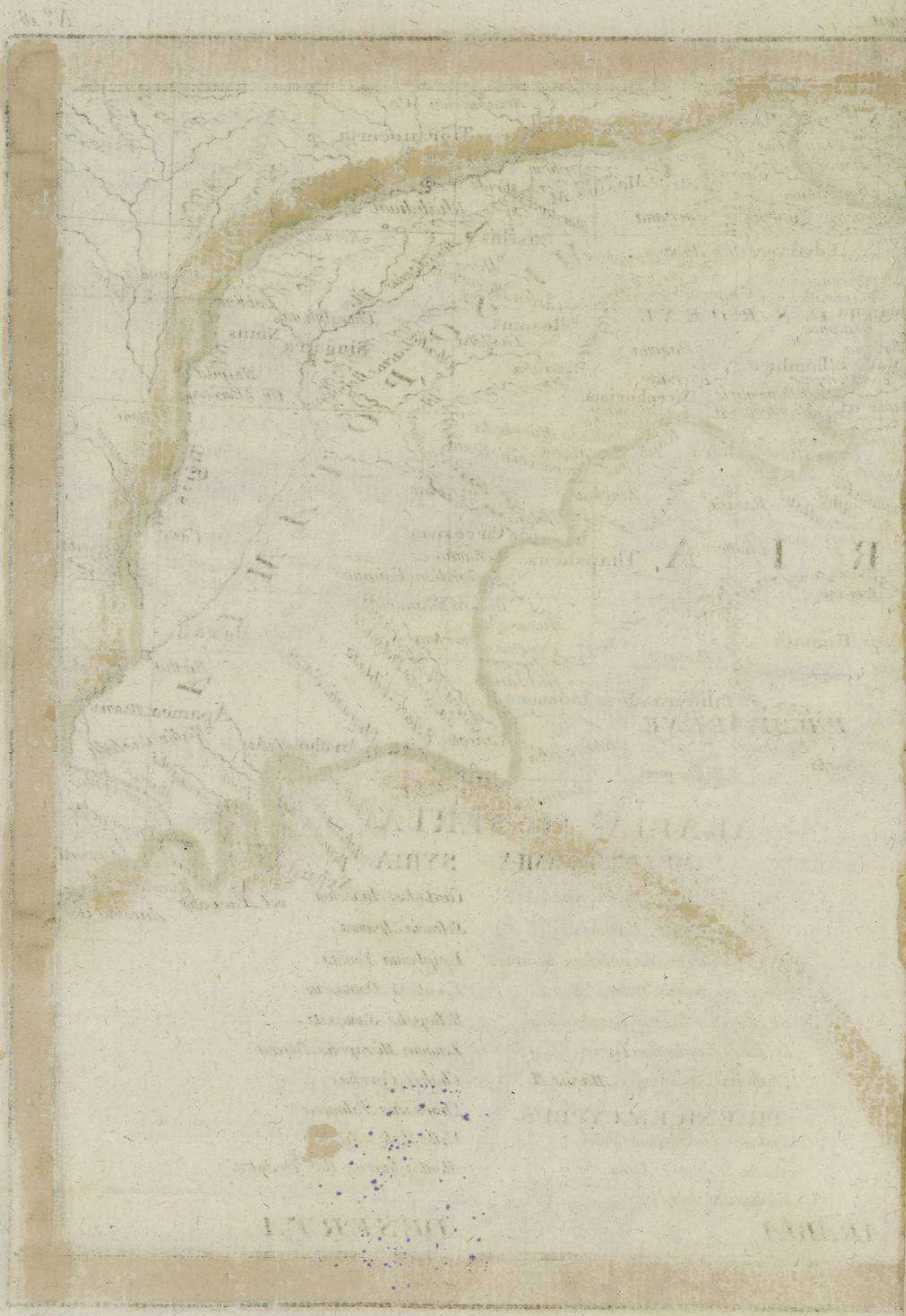
**ARABIA DESERTA**  
**MESOPOTAMIA**  
 Naciones, Osorene,  
 Ciudades; Edessa,  
 Charræ Nicephorium, Resaina,  
 Ciresium, Anatho, Apamea, Hatra,  
 Ur, Singara, Nisibis, Bezabde, Tela,  
 Is. Rios; Euphrates, Tigris,  
 Chaborus, Mygdonius, Masius M.  
**PHOENICE et CYPRUS**  
 Ciudades: Laodicea ad mare,  
 Aradus, Berytus, Sidon,  
 Paphos, Salamis.

**SYRIA**  
 Ciudades: Antiochia  
 Seleucia, Apamea,  
 Epiphania, Emesa,  
 Laodicea, Damascus,  
 Heliopolis, Samosata,  
 Zeugma, Hierapolis, Bercea,  
 Chalcis, Cyrrhus,  
 Thapsacus, Palmyra,  
 Valle Cæle - Syria  
 Monte; Taurus, Rio; Orontes.

Millas Romanas de 1765 varas  
 60 100  
 Leguas de marina de España  
 5 10 20 30

Se hallará en Madrid, calle de Atocha frente la casa de los Gremios  
 Mediodia

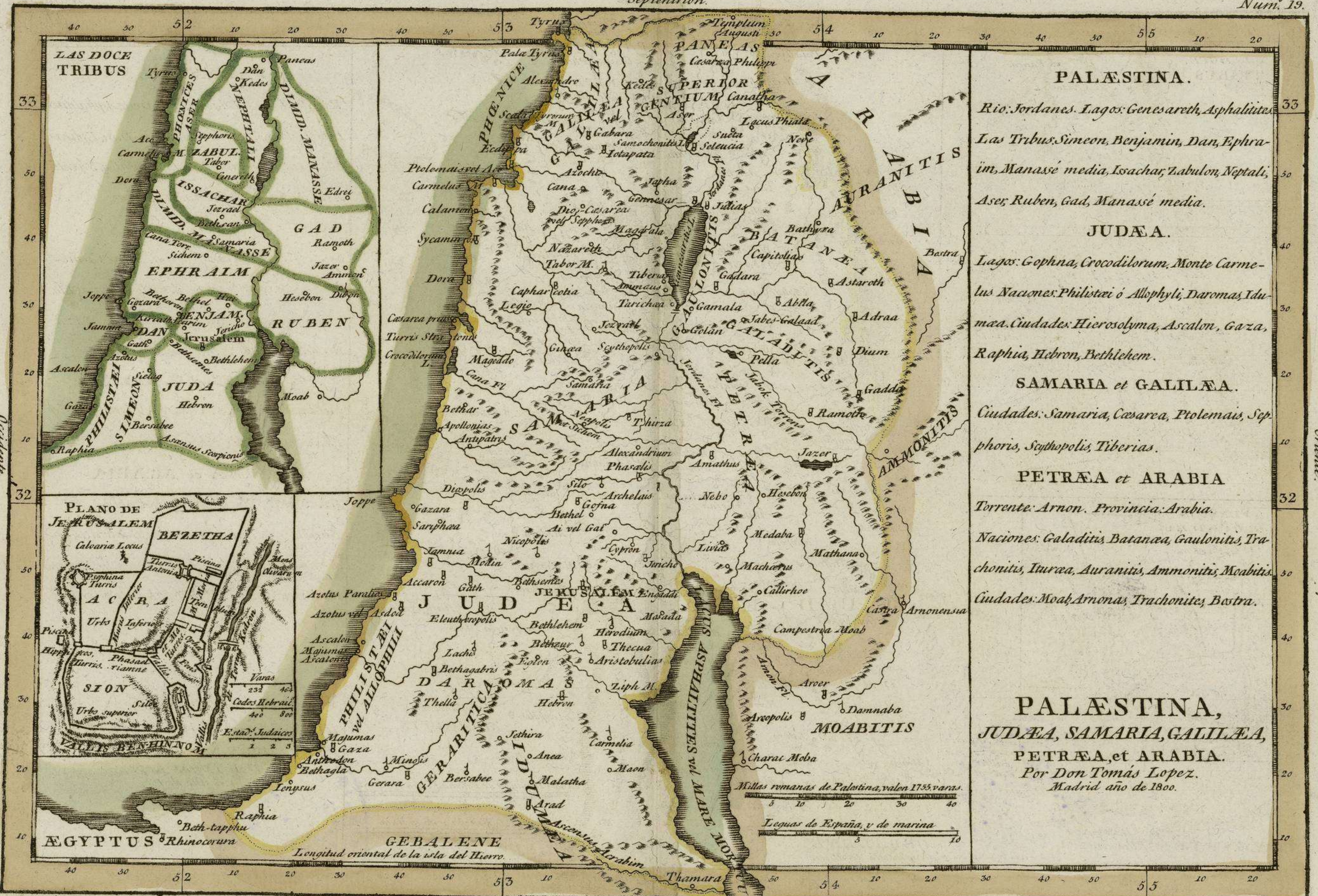








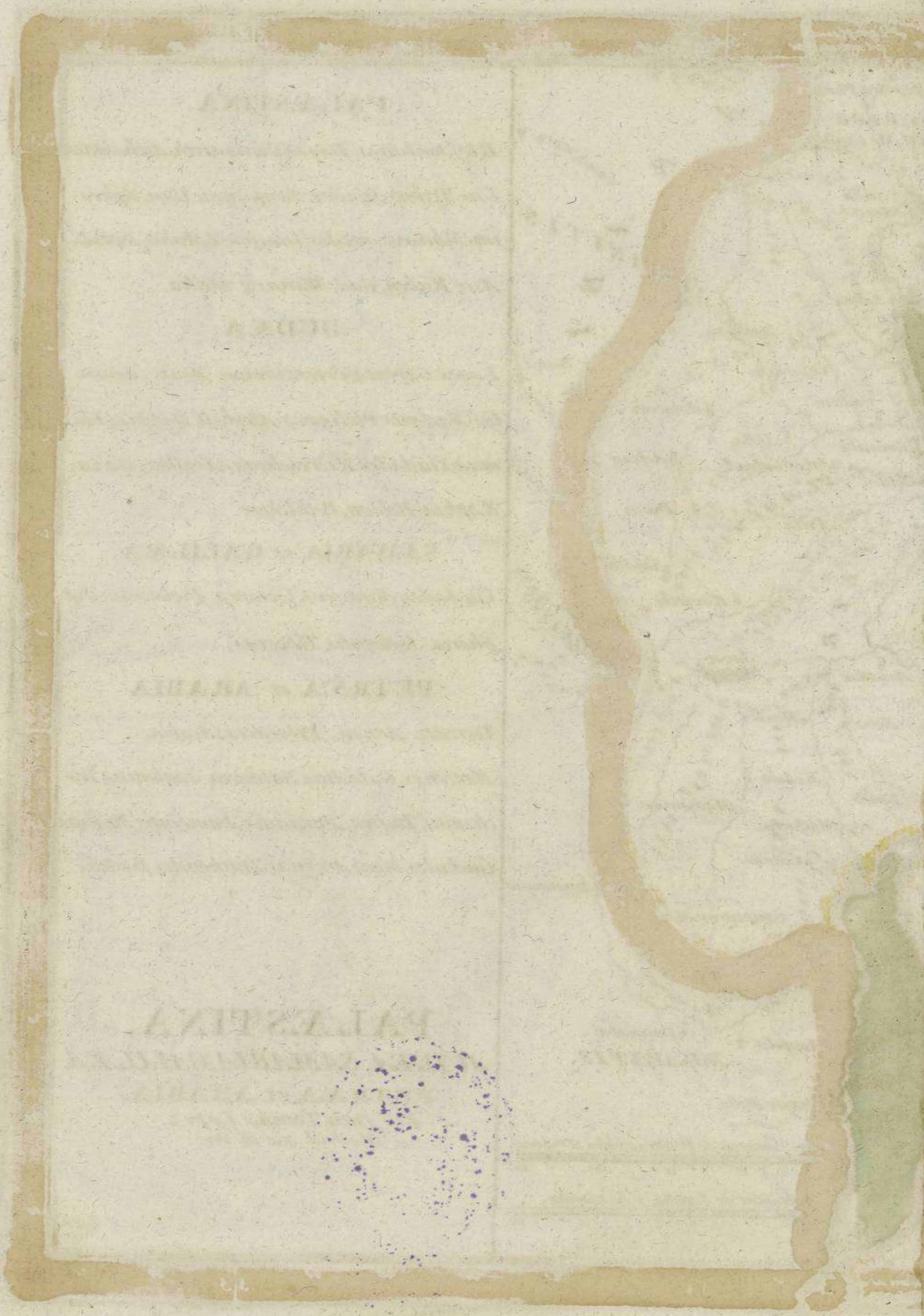




**PALÆSTINA.**  
 Rio: Jordanes. Lagos: Genesareth, Asphaltites.  
 Las Tribus: Simeon, Benjamin, Dan, Ephraim, Manassé media, Issachar, Zabulon, Neptali, Aser, Ruben, Gad, Manassé media.  
**JUDÆA.**  
 Lagos: Gophna, Crocodilorum, Monte Carmelus Naciones: Philistæi ó Allophylí, Daromas, Idumæa. Ciudades: Hierosolyma, Ascalon, Gaza, Raphia, Hebron, Bethlehem.  
**SAMARIA et GALILÆA.**  
 Ciudades: Samaria, Casarea, Ptolemais, Sephoris, Scythopolis, Tiberias.  
**PETRÆA et ARABIA**  
 Torrente: Arnon. Provincia: Arabia.  
 Naciones: Galaditis, Batanæa, Gaulonitis, Trachonitis, Ituræa, Auranitis, Ammonitis, Moabitis.  
 Ciudades: Moab, Arnonas, Trachonites, Bestra.  
**PALÆSTINA, JUDÆA, SAMARIA, GALILÆA, PETRÆA, et ARABIA.**  
 Por Don Tomás Lopez.  
 Madrid año de 1800.

Se hallará en Madrid, frente la casa de los Greenios.











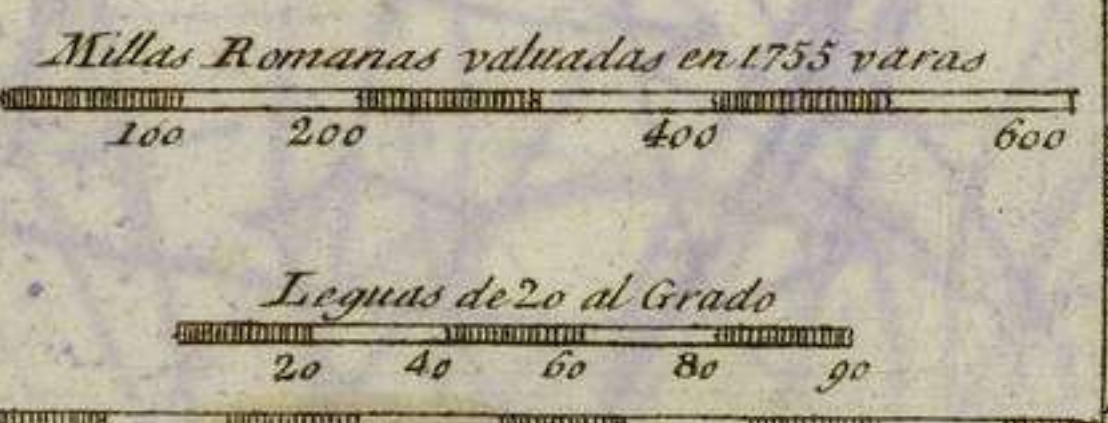


**MAPA ANTIGUO DE ARABIA;**  
 Por D. Tomas Lopez.  
 Madrid año de 1800.

**ARABIA PETRÆA.**  
 Naciones: Idumæa Nabathæi. Monte Sinai. Ciudades: Petra. Elana. Phœnicum opp. Madian.

**ARABIA FELIX.**  
 Naciones: Thaumuditæ. Sabæi et Homeritæ. Minaea. Chatramotita. Sochor. Estrecho: Diræ. Seno: Sacalites. Prom. Syagros. Ciudades: Maaddeni. Iatrippa. Macoraba. Sabat. Sabbatha. Carana. Mariaba. Nagrana. Islas: Dioscoridis. Serapis.

**ARABIA DESERTA.**  
 Naciones: Macæ. Ararena. Themî. Attene. Isla: Tylos. Ciudades: Omanum. Gerra.



Se hallará en Madrid, calle de Atocha, frente la casa de los Gremios.



INSTITUTO DE INVESTIGACIONES Y ENSEÑANZA

# ARABIA

Por D. Tomás López

LIBRO PRIMERO

Capítulo I. De la Geografía de Arabia.

Sección I. De la Situación y Extensión de Arabia.

Artículo I. De la Situación de Arabia.

Artículo II. De la Extensión de Arabia.

Artículo III. De la Población de Arabia.

Artículo IV. De la Religión de Arabia.

Artículo V. De la Lengua de Arabia.

Artículo VI. De la Historia de Arabia.

Artículo VII. De la Política de Arabia.


Artículo VIII. De la Economía de Arabia.

Artículo IX. De la Agricultura de Arabia.

Artículo X. De la Industria de Arabia.

Artículo XI. De la Comercio de Arabia.

Artículo XII. De la Artes de Arabia.











MAPA QUE CONTIENE  
 MEDIA, ASSYRIA, BABYLONIA,  
 Persis y Susiana, Carmania y Gedrosia,  
 Aria, Hyrcania, Bactriana y Sogdiana:  
 Por D. Tomás Lopez. 1800.

**MEDIA.**

Atropatena Prov. Matiana Prov. Naciones: Mardi Tapuri. Articene. Tabiene. Lago. Spauta. Pylæ. Puertas. Ciud. Gaza. Ecbatana. Rages. Comisena.

**ASSYRIA.**

Nac.º Corduene. Chalonites. M.º Zugrus. Rio Zabus. Ciud. Ninus. Arbela. Apollonia.

**BABYLONIA.**

Chaldea. Ciud.º Seleucia. Babylon. Borsippa. Aracca. Orchoe.

**PERSIS y SUSIANA.**

Nac.º Cisia. Elymaei. Cossai. Uxi. Rios: Eulaus. Araxes. Ciud.º Susa. Persepolis. Corra. Isaticha. Lago. Pasargada. Paratucene. M.

**CARMANIA y GEDROSIA.**

Nac.º Orite. Arabite. Ichthyophagorum Ora. Oaracta Ins. Ciud.º Harmozia. Carmana. Modomastice. Tiza. Pura.

**ARIA.**

Nac.º Larangei. Dranga. Arachotus. M.º Paropamisus. Ciud.º Aria. Susia. Bitaxa. Sariga. Zaris. Prophthasia. Carura.

**HYRCANIA.**

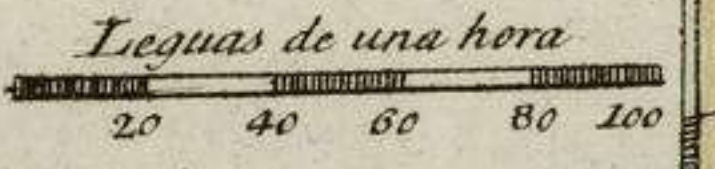
Nac.º Dahæ. Barcanii. Parthiene. Astabena. Rios: Sideris. Socanda. Ciud.º Syringis. Nisæa. Maruca. Antiochia.

**BACTRIANA.**

Nac.º Guria. Tochari. Rios: Oxus. Dargomanes. M.º Paropamisus. Ciud.º Bactra. Aornos.

**SOGDIANA.**

Nac.º Massageta. Chorasmii. Rios: Oxus. Polytimetus. Bascatas. Iaxartes. Ciud.º Maracanda. Oxiana. Petra. Nautara. Cryresthata.



Se hallará en Madrid, calle de Atocha frente la casa de los Gremios

Mediodia.



ESTUDIO DE LA VEGETACIÓN DEL PARQUE NACIONAL MOUNT RAINIER

Por el Dr. JOSÉ MARÍA GARCÍA

Trabajo de grado para optar al título de Licenciado en Ciencias Biológicas

Presentado en el Departamento de Biología de la Universidad Central de Venezuela

Caracas, Venezuela, 1965

Trabajo de grado para optar al título de Licenciado en Ciencias Biológicas

Presentado en el Departamento de Biología de la Universidad Central de Venezuela

Caracas, Venezuela, 1965

Trabajo de grado para optar al título de Licenciado en Ciencias Biológicas

Presentado en el Departamento de Biología de la Universidad Central de Venezuela

Caracas, Venezuela, 1965

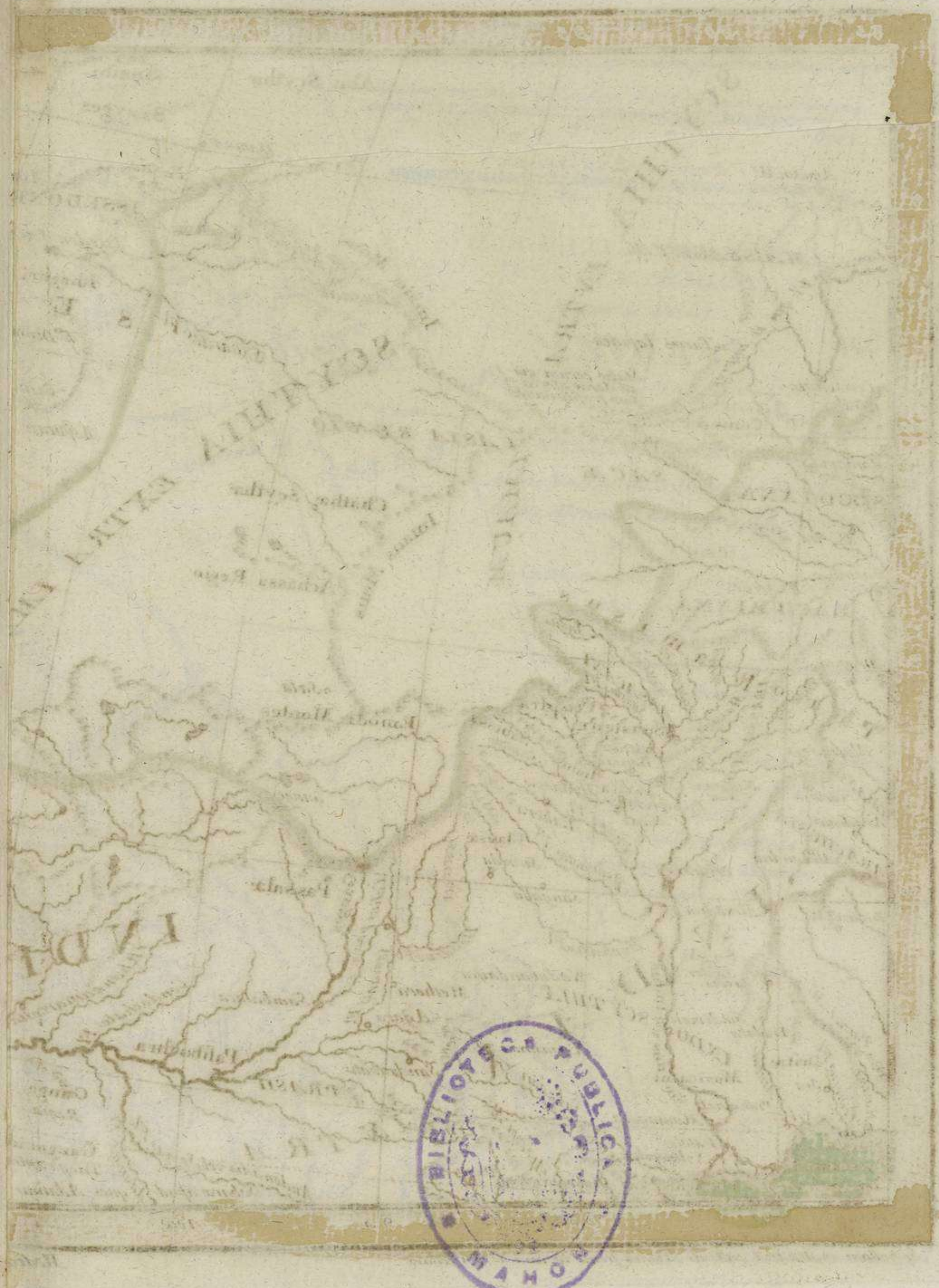
Trabajo de grado para optar al título de Licenciado en Ciencias Biológicas

Presentado en el Departamento de Biología de la Universidad Central de Venezuela

Caracas, Venezuela, 1965











**SARMATIA ASIÁTICA,  
SCYTHIA, SERICA,  
y parte de la  
INDIA;**  
Por D. Tomás Lopez. Año de 1800.

**SARMATIA ASIÁTICA.**  
Alani Nacion. Rios: Hypanis, Rha, Tanais,  
Udon, Alonta. Se halla al N. del Caucaso.

**SCYTHIA.**  
Scythia intra Imaum, et extra Imaum.  
Provincia. Montes: Imaus, Emodus,  
Turris lapidea. Rio: Echarides. Nacio-  
nes: Massagetae, Sacae, Chatae, Comedae,  
Casia Regio, Chauranai.

**SERICA.**  
Casii Montes, Annibi, Asmirai,  
Ithagurus. Naciones: Ithaguri,  
Issedones. Ciudades: Issedon, Se-  
rica, Issedon Scythica. Sera,  
Metropolis. Rio Bautes. Sine  
Provincia.

Se hallará en Madrid calle de Atocha frente la casa de los Cronos.

Mediodia



INDIA OCCIDENTAL  
Por D. Alonso Lopez Pacheco, de 1580

INDIA OCCIDENTAL

INDIA

Por D. Alonso Lopez Pacheco, de 1580

INDIA OCCIDENTAL

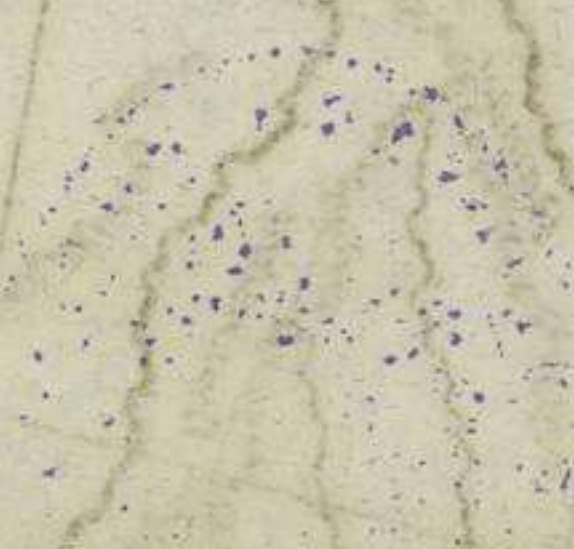
INDIA OCCIDENTAL

INDIA

INDIA OCCIDENTAL

INDIA

INDIA OCCIDENTAL











MAPA ANTIGUO DE LA INDIA,  
 Por D. Tomás Lopez.  
 Madrid año de 1800.

**INDIA.**  
 Ciudades: Barisadis, Taxila, Nysa, Nicæa, Lahora, Sogdi, Palibothra, Gange regia, Barygaza, Madura, Maagramum, Sada, Berabonna, Marcura.  
 Rios: Indus, Ganges, Hydaspes, Acesines, Hydrates, Hyphasis, Senus, Catabeda, Serus.  
 Provincias: India extra Gangem, India intra Gangem, Brachmani, Syrastena, Larice, Dachi-nabades.  
 Naciones: Assacani, Abissari, Malli, Prasi, Au, Limyrnica, Paralia soretanum, Calinga.  
 Senos Canthi, Barygatenus, Colchicus, Sabarcus, Perimulicus, Magnus Gangeticus  
 Islas: Taprobana, Sabadii.  
 Promontorios: Comaria, Temala, Magnum, Aurea Chersonesus, Argentea Regio.

**SINÆ.**  
 Ciudades: Sinarum Regio, Metropolis, Thine.  
 Rios: Cotiariis, Senus, Promontorios: Notium, Satyrum.

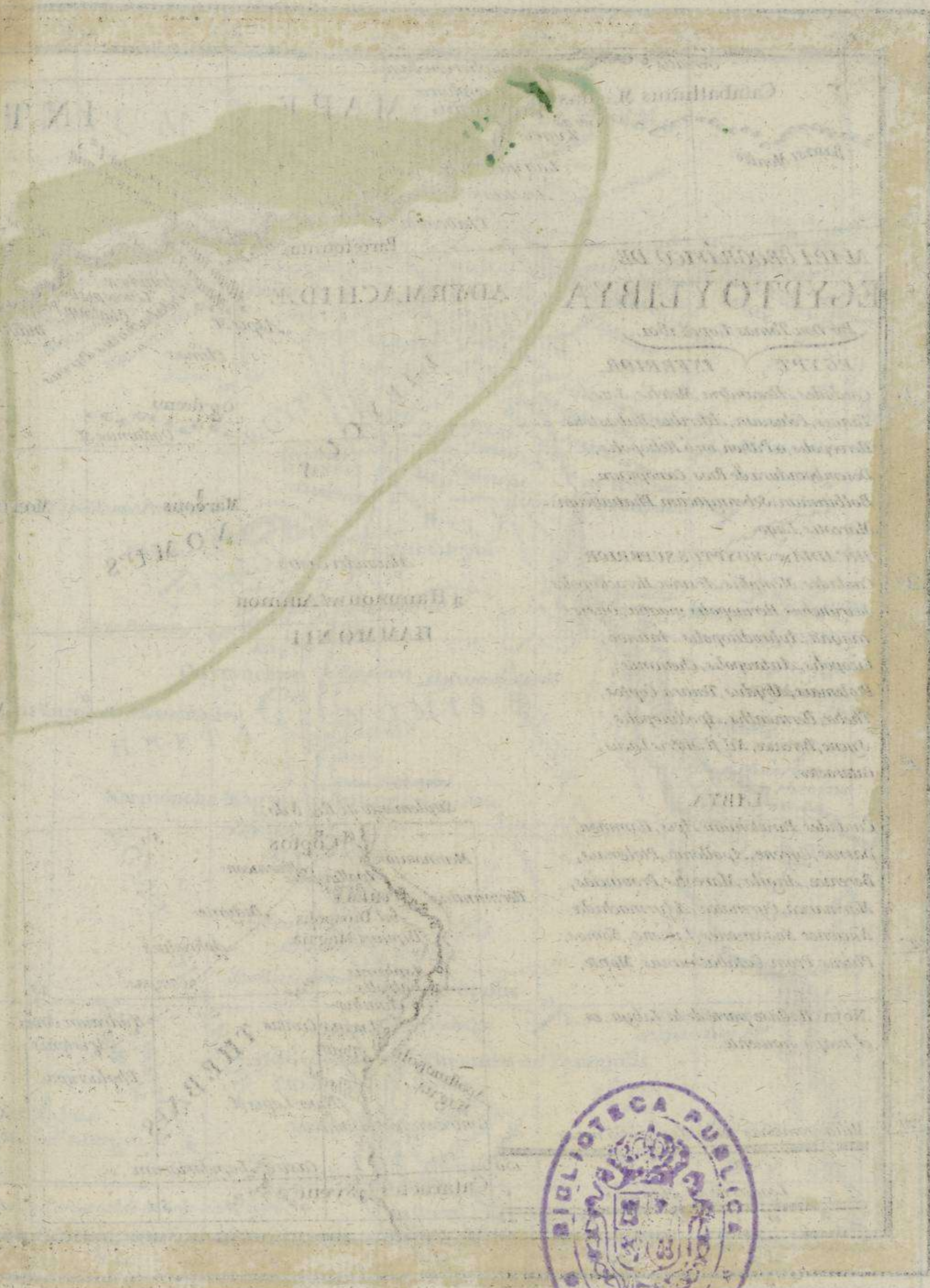
Millas romanas  
 100 200 300 400  
 Leguas de 20. al grado.  
 20 40 60 80 100

Se hallará este, en Madrid, calle de Atocha frente la Casa de los Gremios.

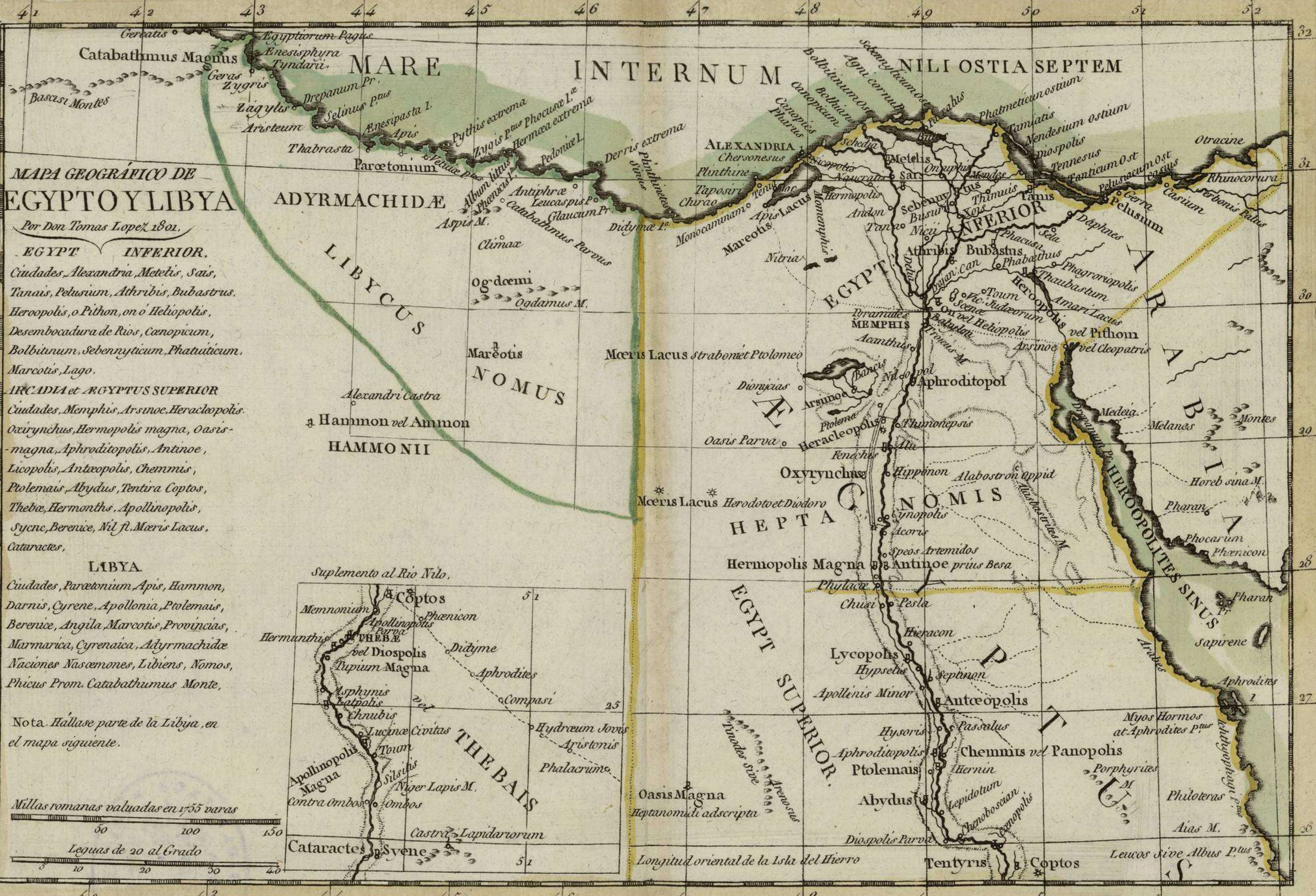










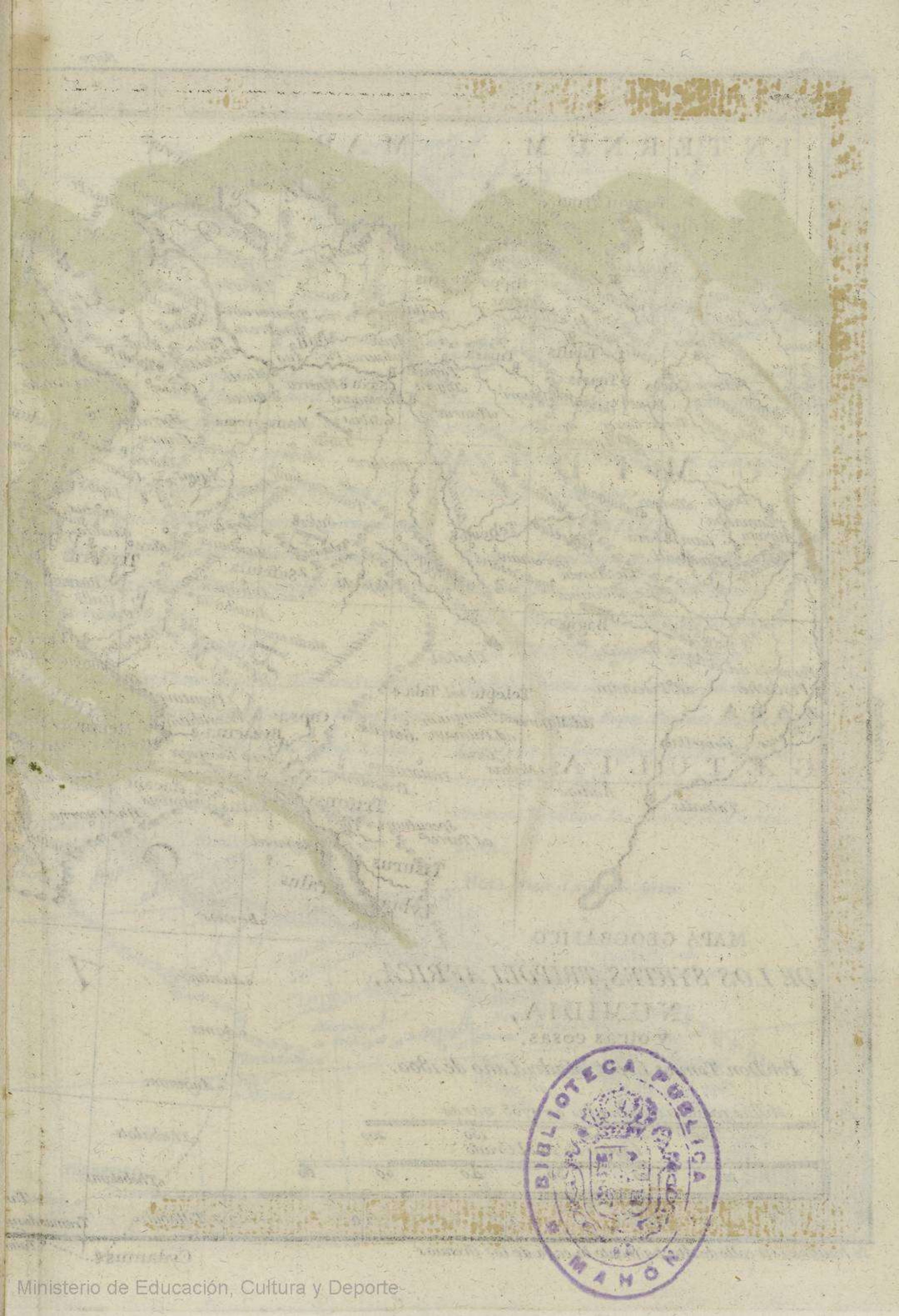




BRITISH MUSEUM











MAPA GEOGRAFICO  
 DE LOS SYRTES, TRIPOLI, AFRICA,  
 NUMIDIA,  
 y otras cosas.  
 Por Don Tomas Lopez. Madrid año de 1800.

Millas romanas valuadas en 1755 varas  
 Leguas de 20 al Grado

*La Libya esta entre Catabathmus Magna y Macomades*

**SIRTES Y TRIPOLIS**  
 Golfos peligrosos, Syrtis major y minor Naciones, Tripolis. Ciudades Macomades, Gerisa, Leptis Magna, Oca, Sabrata, Cydamus, Tacape Euphratas, Torre, Cephalo, Prom. Cinyphis Fl. Miniux vel Lotophagites Ins.

**AFRICA**  
 Ciudades Thene, Tysdrus, Hadrumetum, Carthago, Utica, Hippo Zarytos, Vacca Tuburbo, Bulla Sica Venerea, Zama, Sufetula, Septimunia, Capsa, Telep o Tala, Tivorus Nepte, Byzancinal, Byzancium.

**NUMIDIA.**  
 Ciudades, Hippo Regio, Rusicade, Culla, Cirta, Milemis, Tipasa, Lambasa, Bagai, Vescurita Tabudis, Numidicus, Sin, Aurasius M. Zaba N.

**ETHIOPLA supra Egyptum.**  
 Ciudades, Premis, Meroe, Auxeme, Adulis, Garama, Gira, Berenice, Rapta, Naciones, Napata, Nubae, Trogodytice, Cinnamomifera, Astapus, Fl. Coloc, Lago, Avallites, Golfo, Promontorios, Aromata, Prasm, Menutias, Ins, Barbaria, Azania, Costa.

*Nota Fease el mapa de Africa.*

Se hallara este calle de Atocha frente la casa de los Gremios













MAPA DE LAS MAURETANIAS.

Por Don Tomas Lopez. 1800.

MAURETANIA CAESARIENSIS

- Ciudades, Rusadir, Tingis, Zilis,
- Lixus, Banasa, Sala, Volubilis,
- Tubusuptus, Rusuarni, Cartenna,
- Cillaba, Alele,
- Caesarea o Tol, Siga, Sijfi,
- Tubuna, Mina,
- Cetulia, Nacion,
- Promontorio Metagonium,
- salina, Nubonenses Lago
- Rios, Molochath, o Malua, Ampegas
- Audus - Chinalaph,

MAURETANIA TINGITANA


- Hispania transfretana
- Atlas Monte

- Ciudades, Rusadir, Tingis, Zilis,
- Lixus, Banasa, Sala, Volubilis,
- Cillaba, Alele,
- Abyla, Ciudad y promontorio,
- Ampelusua, Promontorio,
- Subur, Rio,
- Nota, Véase el mapa de Africa,
- donde está lo que sigue,

Libya o Africa interior.

- Deserta Libiae interioris
- Melano Croculi
- Atlanticum Mare
- Hesperii Aethiopes

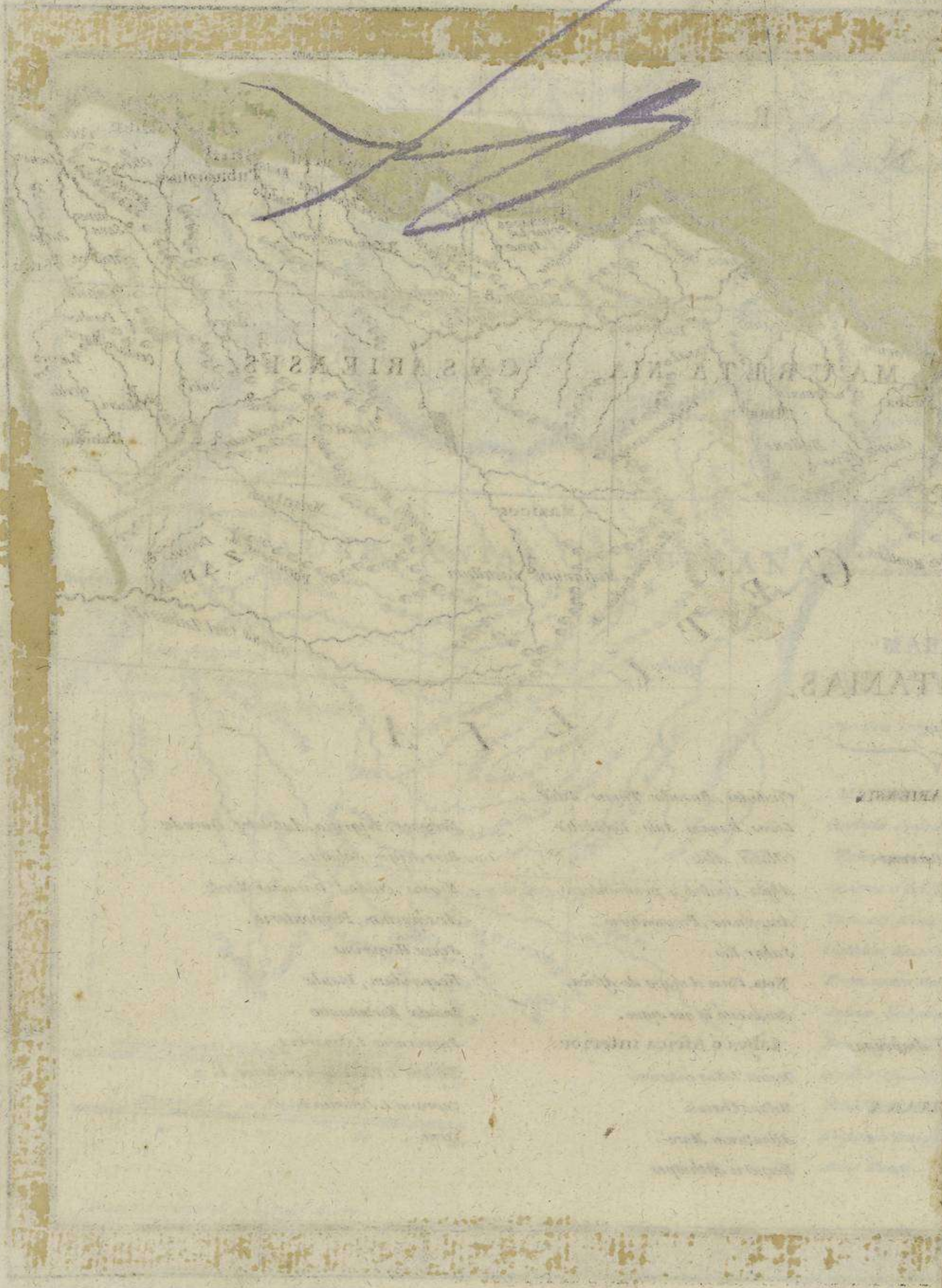
- Naciones, Nigritia, Autolotes, Darade,
- Rios, Nigir, Salathi,
- Nigira, Ciudad, Daradus Monte
- Arsenarium, Promontorio,
- Sinus Hespericus
- Hesperidum, Insula
- Insula Fortunata
- Purpuraria I, Canaria I,
- Nivaria I, Pluvialia u Ombrios I,
- Capraria I, Junonia I,
- cerne



Longitud oriental de la Isla del Hierro

se hallará en Madrid frente la Casa de los Cremlis.







# ÍNDICE ALFABÉTICO

de mas de dos mil y doscientos nombres latinos de ciudades, pueblos, islas, rios, lagos, montes, promontorios, &c. que se hallan en este Atlas elemental antiguo, con su situacion ó correspondencia moderna, sacada de varios autores.

## A

*Abasci.* Fuera de los límites de Men-gril hácia Pitchinda.

*Abdera.* Adra.

*Abellinum.* Avellino.

*Abellinum Marsicum.* Marsico vetere.

*Abeste.* Bost.

*Abila Lysania.* Nebi-Abel.

*Abila (Palest.)* Capitolias.

*Abnicum.* Anisi.

*Abnoba m.* La Montaña negra.

*Aboni-tichos, ó Ionopolis.* Ainehbolí.

*Abotis.* Abutig.

*Abrincatui.* Véase *Ingena.*

*Apsorus ins.* Ossero I.

*Absyrtides insula.* Islas adyacentes á la costa Ilírica.

*Abus fl.* Rio Humber.

*Abydus (Troad.)* Se conservan ruinas sobre una punta llamada Nagara.

*Abydus (Teb.)* Madfuné.

*Abyla m.* Ceuta.

*Acamas prom.* Cabo de San Epifanio.

*Acampsis fl.* Véase *Bathys.*

*Accaron ó Ekron.* Conserva este último nombre.

*Acci.* Guadix.

*Acesines fl.* Rio que pasa por Lahaur ó el Ravei.

*Achæi.* Los Zicos.

*Achelous fl.* Aspro potamo ú Rio blanco.

*Acheron.* Es un canal del Nilo.

*Acheruntia.* Acerenza.

*Acilisene.* Ekilis.

*Acimincum.* Slankemen.

*Aciris fl.* Rio Agri.

*Acis fl.* Da su nombre á Castel de Iaci.

*Aco, Ace ó Ptolemais (Palest.)* Acre.

*Acraba.* Aaraban.

*Acritas prom. (Messen.)* Cabo Gallo.

*Acro-ceraunia.* Punta Linguetta.

*Actium.* Sus ruinas tienen el nombre de Azio.

*Acunum (Pannon.)* Peter-Vardein.

*Aczib.* Véase *Ecdippa.*

*Adana.* Idem.

*Adane ó Arabia felix emporium.* Aden.

*Addua fl.* Rio Adda.

*Adonis fl.* Rio Nahr-Ibrahim.

*Adramyttium.* Adramitti.

*Adranutzium.* Ardanoudji.

*Adriane.* Ben-gasi.

*Adrumetum.* Véase *Cabar Susis.*

*Ædepsus.* Dipso.

*Ægæ (Cilic.)* Aias.

*Ægeum mare.* El Archipiélago.

*Ægida.* Capo de Istria.

*Ægilia ins.* Cerigotto I.

*Ægina ins.* Engia I.

*Æginetis.* Guinuc.

*Ægrum.* Vostitza.

*Æiopolis.* Véase *Is.*

*Ælana ó Ailath.* Ailah.

*Æli.* Hali.

*Æminium.* Agueda.

*Æmona.* Laybach.

*Ænaria ins.* Ischia I.

*Ænona.* Nona.

*Ænos.* Eno.

*Æolia ó Vulcanie ins.* Islas de Lipari.

*Æquum colonia.* Colonia.

A

Æser-



- Æsernia.* Isernia.  
*Æsis fl. et oppid.* Iesi.  
*Æstiaci.* La Estonia.  
*Ætna m.* El Mongibelo.  
*Agamana.* Kahem.  
*Agara.* Agra.  
*Agatha.* Agde.  
*Agathos-Dæmon fl.* Es un brazo del Nilo.  
*Agedincum ó Senones.* Sens.  
*Agesinates.* El distrito de Aisenai.  
*Aginnum.* Agen.  
*Agizymba país.* Los Zimbas.  
*Agrianes fl.* Rio Ergene.  
*Agrigentum ó Acragas.* Girgenti vecchio.  
*Alata (Arab.)* Ahsa ó Lehsa.  
*Alata castra.* Edimburgo.  
*Alazon fl.* Rio Alasan.  
*Alba Augusta.* Alps.  
*Alba Fucentis.* Conserva su nombre cerca del Lago Fucino.  
*Alba-longa.* Palazzolo.  
*Alba Pompeia.* Alba sobre el Tánaro.  
*Albana (Alban.)* Niasabad ó Derbend.  
*Albana (Asir.)* Holuan.  
*Albanopolis.* Albasano.  
*Albanus fl.* Rio Samura.  
*Albiga.* Estaba en el Albiges.  
*Albis fl.* Elba R.  
*Albium Ingaunum.* Albinga.  
*Albium Intemelium.* Ventimilla.  
*Alele.* Helel.  
*Alemanni.* Suabia.  
*Aleria.* Hay vestigios en la costa oriental de Córcega.  
*Alesia.* Alisa.  
*Alexandria (ad Paropamis.)* Kandahar.  
*Alexandria (Arachos.)* Scanderié de Ar-rokhage ó Vaihend.  
*Alexandria (Babil.)* Véase Hira.  
*Alexandria Cata-Isson.* Alexandretta ó Scanderona.  
*Alexandria Troas.* Eski-Stanboul.  
*Alexandria ultima.* Véase Cyreschata.  
*Alinda.* Moglah.  
*Allobroges.* El Delfinado.  
*Aloni.* Ghilon.  
*Alonta fl.* Rio Terki.  
*Alpes Carnicæ ó Julia.* Separan la Venecia del Norico.  
*Alpis Cottia.* Monte Genevre.  
*Alpis Graia y Pennina.* El Pequeño y Gran San Bernardo.  
*Altinum (Pann.)* Tolna.  
*Altinum (Cisalp.)* Altino.  
*Aluta fl.* Olt ó Alut R.  
*Amardi.* Véase Mardi.  
*Amardus fl.* Rio Kezil-Ozein.  
*Amasea.* Amasieh.  
*Amathus (Cypri.)* Linmeson antigua.  
*Amathus ó Aulon (Palest.)* El-Gour ó Asselt.  
*Ambiani ó Samarobriva.* Amiens.  
*Ambracia.* Estuvo situada mas abaxo de la ciudad de Arta.  
*Ambracius sinus.* Golfo de Arta.  
*Ameria.* Amelia.  
*Amida ó Constantia.* Amid ó Diarbekir.  
*Amisus fl.* Rio Ems.  
*Amisus.* Samsoun.  
*Ammedera.* Hedra.  
*Ammochoostos.* Es una punta ó cabo. Dió su nombre á Famagusta ó Amogosto en Chipre.  
*Ammon ó Hammon en Libya.* Sant-rieh.  
*Ammon y Rabbath-Ammon en Palestina.* Se la dió despues el nombre de Filadelfia, y hoy subsiste con el de Amman.  
*Amorgus ins.* Amorgo I.  
*Ampelusis ó Cotes prom.* Cabo Espartel.  
*Amphipolis ó Novem via.* Iamboli.  
*Amphissa.* Salona.  
*Ampsagas fl.* Rio Wad-il-kibir.  
*Amyclæ.* No léjos de Esparta hácia el mediodía.  
*Anagnia.* Anagni.  
*Anagrana.* Nageran ó Nagran.  
*Analibla ó Daranalis.* Derindeh.  
*Anaphe ins.* Nanfio I.  
*Anas fl.* Rio Guadiana.  
*Anastisiopolis.* Véase Dara.  
*Anatho.* Anah.  
*Anatholicum Thema.* Anadoli.  
*Anchialus (Trac.)* Akkiali.  
*Ancobaritis.* Anbar.  
*Ancona.* Idem.  
*Ancorarius mons.* Montaña de Waneseris.  
*Ancyra (Galac.)* Angura.



- Andematunum ó Lingones.* Langres.  
*Anderitum ó Gabali.* Javols.  
*Andes ó Andecavi.* Angers.  
*Andetrium.* Fuerte de Clissa.  
*Andomatis, Ando-natis ó Sonus fl.* Rio Sonn.  
*Andrapa.* Kir-shehr.  
*Androna.* Andreneh.  
*Andropolis.* Shabur.  
*Anemurium.* Anemur ó Anemurieh.  
*Angrivarii.* Angaria ó Angria.  
*Anio fl.* Rio Teverone.  
*Anisus fl.* Rio Ens.  
*Annibi montes.* Altaï-Alin, ó montes de oro.  
*Antæopolis.* Kau-il-Kubbara.  
*Antaradus.* Tortosa de Fenicia.  
*Ante Taprobanam insula.* Islas Maldivas.  
*Anticaria.* Antequera.  
*Anticyra.* Aspro-spitia.  
*Antinoe ó Besa.* Ensené.  
*Antiochia ad Pisidiam.* Ak-shehr, ó ciudad blanca.  
*Antiochia Mæandri.* Iegni-shehr, ó ciudad nueva.  
*Antiochia ad Cragum (Cilic.)* Antioqueta.  
*Antiochia Epi-Daphnes ó Theopolis (Syr.)* Antakia.  
*Antiochia Mygdonia.* Véase *Nisibis*.  
*Antipolis.* Antibes.  
*Anti-Rhium prom.* Punta y castillo de los Dardanelos de Lepanto.  
*Antium.* Conservan el nombre de Anzio los vestigios de un puerto, que hay un poco mas acá del lugar llamado Netuno.  
*Antunnacum.* Andernach.  
*Anurogrammum.* Anarodgurro.  
*Anxanum.* Anciano.  
*Anzita canton.* Corresponde á un lugar llamado Ansga.  
*Aornos (Bactr.)* Talekan.  
*Aornos (India.)* Renas.  
*Aous fl.* Rio Lao.  
*Apamea Cibotus.* Aphiom-Kara-hisar.  
*Apamea (Syr.)* Famieh.  
*Apamea Mesene.* Aislada en lo que se llama actualmente Digel.  
*Apamea ó Digba (Babil.)* Situada en donde hoy está la fortaleza de Korná.  
*Apavarctica prov.* Abiverd ó Baverd.  
*Apheta.* Puerto de Fetio.  
*Aphrodisias.* Gheira.  
*Aphrodites insula.* Islas de Sufange-ulbahri.  
*Aphroditopolis (Heptanom.)* Atfieh.  
*Aphroditopolis (Teb.)* Ruinas del lugar de Itfu.  
*Aphroditopolis ó Asphynis.* Asfun.  
*Apidanus fl.* Rio Salampria.  
*Apollinis minor civitas.* Ruinas en el lugar llamado Sedafé.  
*Apollinis prom.* Punta Ras-Zebib.  
*Apollinopolis magna.* Vestigios en el lugar llamado Edfu.  
*Apollinopolis parva.* Kous.  
*Apollonia (Epiri.)* Polina.  
*Apollonia (Maced.)* Polina.  
*Apollonia (Traç.)* Sozopolis ó Sizeboli.  
*Apollonia (Bityn.)* Abullona.  
*Apollonia (Asir.)* Shereban.  
*Apollonia.* Véase *Sozusa*.  
*Apollonias (Palest.)* Arsuf lugar arruinado.  
*Apolloniatis lacus.* Lago de Lubad.  
*Apologi.* Oboleh.  
*Apsarus.* Gounieh.  
*Apsus fl.* Rio Crevasta.  
*Apta Julia.* Apt.  
*Apua.* Pontremoli.  
*Aqua Augusta (Tarbel.)* Aqs.  
*Aqua Calida (Afr.)* Hammamet.  
*Aqua Flavia.* Chaves.  
*Aqua Mattiaca.* Wis-baden.  
*Aqua Merom.* Véase *Samochoonites lacus*.  
*Aqua Origines.* Caldas de Orense.  
*Aqua Sextie.* Aix.  
*Aqua Solis.* Bath.  
*Aqua Statiella.* Aqui.  
*Aqua Tacapina.* El-Hamma.  
*Aqua Tibilitana.* Hammam.  
*Aquileia.* Aquilea.  
*Aquincum ó Acincum.* Buda.  
*Arabia felix emporium.* Véase *Adane*.  
*Arabicus sinus.* Mar Rojo.  
*Arabia.* Nacion que conserva su nombre mudado en el de Araba.  
*Arabrace.* Arabkir.



- Arachotus.* Hay un país llamado Rokhage ó Arrokhage con el artículo.
- Aradus.* Ruad.
- Aradus ins.* (Sen. Pers.) Arek.
- Arægenus.* Véase *Bajocasses.*
- Aram-Naharaim* ó *la Siria de los rios.*  
Era la *Mesopotamia.* Algezira, país entre el Eufrates y el Tigris.
- Arar fl.* Rio Saona.
- Ararus fl.* Rio Siret.
- Arausio.* Orange.
- Araxes* ó *Chaboras* (Mesopot.) Rio Al-Khabour.
- Araxes ú Oxus fl.* Rio Gihon.
- Araxum prom.* Cabo Papa.
- Arba ins.* Arbé I.
- Arbela.* Erbil.
- Arbos.* Argo I.
- Arca.* Idem.
- Arcati regia Sora.* Arcate.
- Arce.* Arka.
- Archæopolis.* Ruki.
- Archelais.* Erekli.
- Ardeiscus vel Ordessus fl. et opp.* Rio y ciudad de Argis.
- Ardiscus fl.* Rio Arda.
- Arduenna silva.* Bosque en los confines de Tongres.
- Arelate.* Arles.
- Areopolis.* Véase *Rabbath Moab.*
- Arethon fl.* De su nombre se formó el de la ciudad de Arta.
- Arethusia.* Restan.
- Areva fl.*
- Argæus mons.* Monte Ardgeh-dag.
- Argana.* Idem.
- Argentea metropolis.* Ashem.
- Argenteus fl.* Rio de Argents.
- Argentoratum.* Strasburgo.
- Argob.* Ergab.
- Argos.* Argo.
- Argos Amphiloichicum.* Corresponde á una comarca llamada Filoquia.
- Aria* ó *Artacoana.* Herat.
- Aria palus.* Lago de Zeré.
- Ariathira.* Artik-abad.
- Ariaspæ* ó *Evergetæ.* Dergasp.
- Ariminum.* Rimini.
- Arimphæi.* Sirœni.
- Arius fl.* Rio Heri-rud.
- Armavria.* Armavir.
- Armoricæ Civitates.* La Bretaña.
- Arnus fl.* Rio Arno.
- Aromata* ó *Aromatum prom.* Cabo Guardafui.
- Arpi.* En su sitio se conserva el nombre.
- Arpinum.* Arpino.
- Arrabo fl.* Rio Raab.
- Arrabona.* Javarin ó Raab.
- Arretium.* Arezzo.
- Arsacia* ó *Europus* (Med.) Véase *Rages.*
- Arsamosata.* Simsat ó Shimshat.
- Arsanias fl.* Rio Arsen.
- Arsanias* ó *Euphrates fl.* Rio Morad-siai ó agua de deseo.
- Arsenarium prom.* Cabo Verde.
- Arsia fl.* Tiene el mismo nombre.
- Arsinoe* (Cypri.) Poli.
- Arsinoe* ó *Crocodilopolis.* Feium.
- Arsinoe* ó *Cleopatris.* Suez.
- Arsinoe* (Ciren.) Véase *Theuchira.*
- Arsissa palus.* Lago de Vañ, en cuya orilla está la poblacion de Argish.
- Artabrum* ó *Nerium prom.* Cabo de Finisterre.
- Artacoana.* Véase *Aria.*
- Artace.* Artaki.
- Artagi-certa* ó *Artagera.* Fuerte de Ardis.
- Artemita* (Armen.) ó *Semiramocerta.* Vañ ó Vani.
- Artemita* (Asir.) ó *Dastagerda.* Diala ó Dascara.
- Articene comarca.* El Ardistan.
- Arverni.* Auvernia.
- Arvii.* Pueblos comprendidos en el Maine con una ciudad que subsistia cerca del rio Erva.
- Arzaniorum oppidum* ó *Thospia.* Erzen.
- Arze.* Arzroum.
- Arzes.* Argish.
- Asaac.* Zaueh.
- Ascalon.* Idem.
- Asculum Picenum.* Ascoli.
- Asiongaber* ó *Berenice.* Calaat-el-Acaba.
- Asmiræa.* Hami ó Khamil.
- Aspadana.* Ispahan.



- Aspalathos*. Spalato.  
*Asphaltites Lacus*. Mar muerto ó Mar salado.  
*Asphynis*. Véase *Aphroditopolis*.  
*Assaceni*. Pueblos hácia Ash-nagar.  
*Assus*. Asso.  
*Asta*. Asti.  
*Asta Regia*. En un terreno del reyno de Sevilla se conserva el nombre de Mesa de Asta.  
*Astaboras fl.* Rio Tacazé.  
*Astapus fl.* Rio Abawi.  
*Astigis*. Ecija.  
*Astræus fl.* Vistriza R.  
*Asturica Augusta*. Astorga.  
*Astypalæa ins.* Stanpalia I.  
*Atax fl.* Auda R.  
*Aternum*. Pescara.  
*Ateste*. Este.  
*Athene*. Atheni ó Setines.  
*Athene (in Ponto.)* Athenah.  
*Athesis fl.* Rio Adige.  
*Athos m.* Agios-oros ó Monte-Santo.  
*Athribis*. Atrib.  
*Atlas major*. Cabo Bojador.  
*Atlas minor*. Cabo Cantin.  
*Atropatena*. Aderbigian.  
*Attalea (Lid.)* Italah.  
*Attalea (Pamph.)* Palaia Antalia.  
*Atuatuca ó Tungri*. Tongres.  
*Aturia*. País de Asiria en las cercanías de Ninive.  
*Aturus fl.* Rio Adour.  
*Avalitarum emporium*. Zeila C.  
*Avaricum*. Véase *Bituriges*.  
*Avenio*. Aviñon.  
*Aventicum*. Avenche.  
*Aufidena*. Alfidena.  
*Aufidus fl.* Rio Ofanto.  
*Augila*. Conserva el mismo nombre.
- Augusta Ausciorum, Ausci ó Climberis*. Auch.  
*Augusta Pretoria*. Aouste ó Austa.  
*Augusta Rauracorum*. Augst.  
*Augusta Suessionum ó Suessiones*. Soissons.  
*Augusta Taurinorum*. Turin.  
*Augusta Treverorum*. Tréveris.  
*Augusta Tricastinorum*. San Pablo-Trois-châteaux.  
*Augusta Vagiennorum*. Vico, cerca de Mondovi.  
*Augusta Veromanduorum*. San Quintin.  
*Augusta Vindelicorum*. Augsburgo.  
*Augustobona ó Tricasses*. Troies.  
*Augustomagus ó Silvanectes*. Senlis.  
*Augustonemetum*. Clermont de Auvernia.  
*Augustoritum ó Lemovices*. Limoges.  
*Aulon*. Valona.  
*Aulon, valle de Cæle-Syria*. El-Bekah.  
*Aulon, ó Magnus campus (Palest.)* El-Gour.  
*Auranitis*. Belad-Haûran.  
*Aureliani ó Genabum*. Orleans.  
*Aureus mons*. Spenderow ó Smendria.  
*Ausa et Ausetani*. Vique.  
*Ausci*. Véase *Augusta Ausciorum*.  
*Autissiodorum*. Auxerre.  
*Autricum ó Carnutes*. Chartres.  
*Auxacia*. Ac-sou.  
*Auximum*. Osimo.  
*Auxume*. Hay restos que conservan el nombre de Axum.  
*Auzara*. Osara.  
*Auzea*. Burg.  
*Axiopolis*. El mismo nombre y el de Rassovat.  
*Axius fl.* Rio Vardari.  
*Axius ú Orontes fl. (Sir.)* Rio El-Asi.  
*Axona fl.* Rio de Aisne.

## B

- Babba ó Julia campestris*. Naranja.  
*Babylon*. Babilonia.  
*Babylon (Egyp.)* Un quartel que conserva el nombre de Baboul ó Bablion en el Cairo-Viejo.  
*Bactra ó Zariaspa*. Balk.  
*Bactrus fl.* Rio Dehash.  
*Bacuntius fl.* Rio Bozzeut.  
*Badeo Regia*. Badea.  
*Baterra*. Beziers.

Ba-



- Betis fl.* Rio Guadalquivir.  
*Beturia.* Un pais algo distante del mar, y á la orilla izquierda del Guadiana.  
*Bagacum.* Bavai.  
*Bagradas fl.* Rio Mejerda.  
*Baie (Campan.)* Bayes.  
*Baie (Cilic.)* Païas.  
*Bajocasses.* Baïeux.  
*Balanea.* Belnias.  
*Baleares ó Gimnesia ins. Major et Minor.* Mallorca y Menorca.  
*Balisbiga.* Palou ó Pali.  
*Balsa.* Tavira.  
*Baltia.* Nombre de la Escandinavia, notable por su conexiõn con el del Mar Báltico.  
*Bambyce, Hierapolis ó Mabog en Siria.* Menbigz.  
*Banasa.* Mamora la vieja.  
*Banienses.* Baños.  
*Barace.* Conservan en parte este nombre las islas de Barseti ó Balseti.  
*Barbalissus ó Belesis.* Belés.  
*Barbaricus campus.* Es una vasta llanura llamada por los Árabes Siffin.  
*Barcanii.* Pueblos, cuyo nombre mudado en el de Balkan, guardan todavía una montaña y un golfo.  
*Barce.* Barca.  
*Barcino.* Barcelona.  
*Bardine ó Chrysorrhoeas fl.* Rio Baradi.  
*Baris.* Is-barteh.  
*Baris fl.* Hay una tierra llamada Bardez junto á un canal de la isla de Goa.  
*Barisadis.* Berudgé.  
*Barium.* Bari.  
*Barsalium.* Bersel.  
*Barsita ó Borsippa.* Semavat.  
*Barygaza.* Barokia ó Berug.  
*Barygzenus sinus.* Golfo de Cambaya.  
*Basan ó Batanea.* Bitinia.  
*Bascatis fl.* Rio Wash.  
*Bassiana.* Sabacs.  
*Bastarna.* Ocupan la parte superior de la Dacia.  
*Basti.* Baza.  
*Batanæa.* Véase *Basan.*  
*Batava Castra.* Passau.  
*Batavodurum.* Durstede.  
*Bathys ó Acampsis fl.* Bathoum R.  
*Batna.* Adaneh.  
*Batna Sarugi.* Seroug.  
*Bautes fl.* Rio Etziné.  
*Bazacata.* Chedubé.  
*Bebrycia.* Lo mismo que Bitinia.  
*Bedirum.* Mederam.  
*Belesis.* Véase *Barbalissus.*  
*Bellovaci ó Cesaromagus.* Beauvais.  
*Belus fl.* Rio Nahr Halou.  
*Benacus lacus.* Lago de Guardia.  
*Beneharnum.* Bearne.  
*Beneventum.* Benavente.  
*Berabouna.* Barabon.  
*Berenice ó Hesperis (Cyren.)* Bernic.  
*Berenice.* Véase *Asiongaber.*  
*Bergomum.* Bèrgamo.  
*Bergon.* Berghen.  
*Bergusia.* Balaguer.  
*Berisa.* Tocat.  
*Beræa (Maced.)* Cara-Veria.  
*Beræa ó Beroe (Trac.)* Irene.  
*Beræa ó Chalybon (Sir.)* Alepo.  
*Berytus.* Bèrut.  
*Besa.* Véase *Antinoe.*  
*Besyngitis.* Pégu.  
*Bessapara.* Tzapar Bazardgik.  
*Bethsan ó Scythopolis.* Baisan.  
*Betius fl.* Rio Bardilloi.  
*Bezabde ó Zabdicena.* Gezirat-ibn-Omar ó Gozarta.  
*Bigerrones.* Diéron su nombre á la Bigorra.  
*Bilbilis.* Bambola en las cercanías de Calatayud.  
*Bilicha fl.* Rio Belés.  
*Billæus fl.* Rio Falios.  
*Bingium.* Bingen.  
*Birtha (ad Euphratem.)* El-Bir.  
*Birtha (ad Tigrim.)* ó *Virta.* Tecrit.  
*Bisanthe.* Véase *Rhædestus.*  
*Bitaxa.* Badkis.  
*Bithynium ó Claudiopolis.* Bastan.  
*Bituriges ó Avaricum.* Bourges.  
*Bizya.* Exîste sin haber mudado de nombre.  
*Blandona.* Zara Vecchia.  
*Boas fl.* Es el rio *Acampsis* en su origen. Véase *Bathys fl.*



- Bodincus, Eridanus ó Padus fl.* Rio Pó.
- Bodotria Æstuarium.* Firth of Forth.
- Bogus ó Hypanis fl.* Rio Bog.
- Boii (Germ.)* Baviera.
- Boii (Aquit. ó Novempop.)* Buies del país de Buch.
- Boiodurum.* Inn-stat.
- Boiohemum.* Bohemia.
- Bolbitinum (Nili) ostium.* Canal de Rosset, que pasa junto á Rascid.
- Bolerium prom.* C. Land's-end ó Finisterre en Inglaterra.
- Bonæ fortunæ ins.* I. grande de Andaman.
- Bonna.* Bonn.
- Bononia ó Gesoriacum.* Boulogne.
- Bononia (Pannon.)* Illok.
- Bononia ó Felsina.* Bolonia.
- Bononia (Mæs.)* Bidin ó Vidin.
- Boona.* Conserva el mismo nombre.
- Borbetomagus ó Vangiones.* Worms.
- Borsippa.* Véase *Barsita*.
- Borysthenes fl.* Véase *Danapris*.
- Bosa.* No ha mudado de nombre.
- Bosporus.* Kerché.
- Bosporus Cimmerius.* Canal de Cafa, ó Estrecho de Zabache.
- Bosporus Thracius.* Canal de Constantinopla, que comunica la Propóntide con el Ponto Euxîno ú Mar Negro.
- Bostra.* Bosra.
- Botrus.* Batroun.
- Bovianum.* Boiano.
- Bracara Augusta.* Braga.
- Bradanus fl.* Rio Bradano.
- Brattia ins.* Brazza I.
- Brigantia.* Bregentz.
- Brigantinus lacus.* Lago de Constancia.
- Brigantio.* Brianzon.
- Brigantium.* Betanzos.
- Briniates.* Brugneto.
- Briva Isara.* Pont-Oise.
- Brivates portus.* Brest.
- Brixellum.* Bresello.
- Brixentes.* Brixen.
- Brixia.* Brescia.
- Brocomagus.* Brumt.
- Brundusium.* Brindis.
- Bruttii.* La Calabria.
- Bruttia sila.* El Sila, bosque del Apennino.
- Bubastus ó Pibeset.* Basta.
- Bulla regia.* Hay un Rio con el nombre de Wad-el-Bul.
- Bumadus fl.* Rio Hazir-sou.
- Burdigala.* Bordeos.
- Burgundiones.* Borgoña.
- Busiris.* Busir.
- Buthrotum.* Butrinto.
- Butua.* Budua.
- Buuinda fl.* Rio Boyne.
- Buxentum ó Pixus.* Policastro.
- Byblos (Egip.)* Babel.
- Byblus (Fenic.)* Gebail.
- Byces, Putris ó Sapra palus.* Gniloémore.
- Byle.* Gumish-kaneh.
- Byrchanis.* Borkum.
- Byzacium.* Beghni.
- Byzantium.* Constantinopla.

## C

- Cabalaca.* Kablas-var.
- Cabar-Susis, cerca de Adrumetum.* Susa.
- Cabellio.* Cavaillon.
- Cabillonum.* Challon.
- Cadi.* Kedous.
- Cadurci ó Divona.* Cahors.
- Cadyana.* Nigdeh.
- Cadytis.* Véase *Jerusalem*.
- Canepolis.* Kené.
- Cere.* Cer-Veteri.
- Casaraugusta ó Salduba.* Zaragoza.
- Casarea ins.* I. Grenesei.
- Casarea ad Argæum ó Mazaca.* Kaisariéh.
- Casarea ó Turris Stratonis (Palest.)* Casarea.
- Casarea Philippi.* Véase *Paneas*.
- Casarea ó Iol (Mauret.)* Puerto de Vacuz.



- Cesarodunum.* Véase *Turones.*  
*Cesaromagus.* Véase *Bellovaci.*  
*Cajeta.* Gaeta.  
*Calaa.* Calaat-el-Wad.  
*Calagurris.* Calahorra.  
*Calaris.* Cagliari ó Cáller.  
*Calatis.* Mangalia.  
*Caledonii.* La parte septentrional de Escocia.  
*Calinga y Calinga.* Calinga-patnam.  
*Calinipaxa.* Calini.  
*Calisia.* Kalitz.  
*Calle.* Porto.  
*Calligicum prom.* C. Calla-medu ó Cagliamere.  
*Callipolis (Ital.)* Gallipoli.  
*Callipolis (Trac.)* Gallipoli.  
*Calli-rhoe ó Edessa (Mesop.)* Roha, Orrhoa ú Orfa.  
*Calpe m.* Gibraltar.  
*Calpe portus.* Kerbeh.  
*Calycadnus fl.* Rio Kelikdni.  
*Calymna ins.* Calmina I.  
*Camaches.* Kamak.  
*Camalodunum Colonia.* Colchester.  
*Camaracum.* Cambrai.  
*Camarina.* Camarana.  
*Cambodunum.* Kempten.  
*Camerinum.* Camerino.  
*Camicus fl.* Fiume di Platani.  
*Camirus.* Camiro.  
*Cammanene, prefectura de la antigua Capadocia.* Se reconoce su nombre en el de Kaman.  
*Camuni.* Val Camonica.  
*Cana prom.* C. Coloni.  
*Cana ó Arundineti torrens.* El-Kasab.  
*Cana emporium.* Caua-Canim.  
*Canaria I.* La Gran Canaria, que ha dado su nombre á las demas.  
*Canastroeum prom.* Punta de Paillouri ó Canouistro.  
*Candavii montes.* Montes de Crasta.  
*Canna.* Conocida con el mismo nombre.  
*Canopus.* Abukir ó el Bekier.  
*Canopicum (Nili) ostium.* Maadié, ó paso mas allá del Bekier.  
*Cantabri.* Parte de Asturias y Vizcaya.  
*Canthi sinus.* Golfo del Sindi.  
*Cantium.* Kent.
- Canusium.* Canosa.  
*Caphas m.* Se conoce el nombre de Cafaba en lo alto del Senegal.  
*Capotes m.* Monte Kepouh.  
*Capraria ins.* Isla de Gomera.  
*Capreae ins.* Isla de Capri.  
*Caprus ó Zabus minor fl.* Altun-sou.  
*Capsa.* Cafsa.  
*Capua.* Su sitio es á tres millas de la antigua.  
*Caputuada.* Hay una punta llamada Capudia que nos la indica.  
*Caralis.* Kerali.  
*Caralla.* Kierali.  
*Carambis prom.* C. Kerempi.  
*Carambucis fl.* Rio Dwina.  
*Carana.* Almakarana, plaza fuerte.  
*Carantonus fl.* Rio Charenta.  
*Carcaso.* Carcasona.  
*Carcha.* Kark, que vulgarmente se llama Eski-Bagdad ó Bagdad el viejo.  
*Carchemis ó Circesium.* Kerkisia.  
*Carcine.* Necro-pyla ó Negrópoli.  
*Carduchi ó Gordyœi.* Kurdes.  
*Cariatha.* Cariatain.  
*Carmana.* Kerman ó Sirjan.  
*Carni.* Carniola.  
*Carnuntum.* Altenburg.  
*Carnutes ó Autricum.* Chartres.  
*Carpasia.* Comarca de la isla de Chipre en su extremo oriental.  
*Carpathes m.* Montes de Krapak.  
*Carpathus ins.* I. de Scarpanto.  
*Carpella prom.* Cabo de Jask.  
*Carpentoracte.* Carpentras.  
*Carra.* Kara. Véase tambien *Charra.*  
*Carsum.* Kerscua.  
*Carsus fl.* Rio Mahersi ó Ma-kersi.  
*Carteia.* Peñas de Rocardillo.  
*Cartenna.* Tenez.  
*Carthago nova.* Cartagena.  
*Carura (Ind.)* Kaiiri.  
*Carystus.* Caristo.  
*Casalus sinus.* Ensenada de Calvi.  
*Cascantum.* Cascante.  
*Casia regio.* País de Kashgar.  
*Casii montes.* M. Cas.  
*Casium.* Catieh.  
*Casius m. (Egip.)* Cabo del Kas.



- Caspira*. Kashmir.  
*Cassanites m.* El monte Gazzuan.  
*Cassiterides insulae*. Islas de Silli ó Sorlingas.  
*Castellum (Cattorum.)* Cassel en Alemania.  
*Castellum (Menapiorum.)* Kessel.  
*Castellum (Morinorum.)* Cassel en Flandes.  
*Castra Caecilia*. Cáceres.  
*Castra Trajana*. Ribnik.  
*Castra Mororum (non Maurorum.)* Cafar-Tutha.  
*Castulo*. Cazlona.  
*Catabanum*. Shibam.  
*Catabathmus magnus*. Akabet-assolom.  
*Catabeda fl.* Rio Shatigan.  
*Catea ins.* Isla de Keish ó Caïs.  
*Catalauni*. Châlons sobre el Marne.  
*Catana*. Conserva su nombre.  
*Cataractes fl.* Rio Duden-soui.  
*Cataractes major*. Está un poco mas arriba de Ibrim, en una montaña llamada Genadel.  
*Catti*. Ocupaban la Hesse hasta Sala en Turingia, y la Weteravia hasta el Mein.  
*Caturiges*. Hacia lo alto del Durance hay un lugarcito llamado Chorges.  
*Cavares*. Ocupaban una parte de Provenza.  
*Cauca*. Coca.  
*Caucasiae pylae*. Estrecho de Tatar ó Tatar Topa.  
*Cauci majores*. Habitaban entre el Weser y el Elba.  
*Cauci minores*. Habitaban mas acá del Weser.  
*Caunus*. Kaiguez.  
*Caurium*. Coria.  
*Caystrus fl.* Rio Kitchik Meinder ó el pequeño Meandro.  
*Celenna mons.* Cevennes.  
*Cedessus*. Véase *Kedes*.  
*Celeia*. Cillei.  
*Celenderis*. Kelnar.  
*Celethrum*. Castoria.  
*Celsa*. Xelsa.  
*Celticum prom.* Véase *Artabrum* ó *Nerium*.
- Celydnus fl.* Rio Salnich ó Voiussa.  
*Cenomani (Aulerci) ó Suindinum*. Ciudad del Mans.  
*Centrites ó Nicephorius fl.* Rio Khabour.  
*Centrones*. Ocupaban la Tarantasia.  
*Centum Cella*. Civita-vecchia.  
*Ceos ins.* Zia I.  
*Cepha*. Hesn-Keif.  
*Cephalæ prom.* Canan ó Cabo de Mesrata.  
*Cephalenia ins.* Isla de Cefalonia.  
*Cephalenia oppid.* Borgo.  
*Cephalædis*. Cefalu.  
*Cepi ó Kepi*. Kepil.  
*Ceramus*. Keramo.  
*Cerasus ó Pharnacia*. Keresoun.  
*Cercina ins.* Kerkeni.  
*Ceretani*. Diéron su nombre á la Cerdania.  
*Cerne ins.* Isla de Arguin.  
*Cesena*. El mismo nombre.  
*Cetius m.* M. Kalenberg.  
*Cetobriga*. Cerca de Setubal.  
*Chaalla*. Estaba en una comarca, cuyo nombre es Khaïlan.  
*Chaberis fl.* Rio Caveri.  
*Chaberis oppid.* Caveripatnam.  
*Chaboras fl.* Rio Al-Kabour.  
*Chalcedon*. Kadi-keui.  
*Chalcis (Sir.) et Chalcidice*. Kinnesrin ó el viejo Alepo y sus cercanías.  
*Chaldæi ó Chalybes (in Ponto.)* País llamado Keldir.  
*Chaliat*. Aklat.  
*Chalus fl.* Koeic.  
*Chalybes*. Véase *Chaldæi*.  
*Chalybon*. Véase *Berea*.  
*Chalybonitis*. País en las cercanías de Alepo.  
*Chaonia*. Estaba comprendida en el Epiro, y una fortaleza conserva el nombre de Canina.  
*Characene*. Distrito conocido por el nombre de Kars.  
*Charadrus*. Calandro.  
*Charidemum prom.* Cabo de Gata.  
*Charpote*. Kart-birt.  
*Charræ, Carræ ó Charran*. Harran.  
*Chatae Scythæ*. El Kotan.  
*Chatramotita*. País de Hadramait.



- Chauranæi.* Hacia los montes de Coiran.  
*Chelonites prom.* Cabo Torneso.  
*Chemmis ó Panopolis.* Ekmim.  
*Chenereth ó Cinereth.* Véase *Tiberias.*  
*Chenoboscion.* Casr Essaiad.  
*Cherronesus (in Creta.)* Spina-longa ó Porto Tigani.  
*Chersonesus (Esp. Tarrac.)* Peñíscola.  
*Chersonesus Cimbrica.* Dinamarca.  
*Chersonesus Taurica.* Gobierno de Tauride.  
*Chersonesus extrema (Arab.)* Punta Ras-Edom.  
*Chessinus fl.* Rio Perna.  
*Chinalaph fl.* Rio Skellif.  
*Chios ins. et oppidum.* Scio.  
*Chitrus.* Citria ó Paleo-Chitro.  
*Choana.* Komm.  
*Choara.* Kauar.  
*Chodda.* Kidjé.  
*Chonos ó Colossæ.* Subsiste el primer nombre.  
*Chorasmii.* País de Kharasm ó Khoaresm.  
*Chorozain ó Julias.* Vestigios de una ciudad baxo el nombre de Tel-oui.  
*Chorsa.* Kars.  
*Chronus fl.* Rio Pregel.  
*Chrysopolis.* Scutari.  
*Chrysor-rhoas fl.* Véase *Bardine.*  
*Chus.* Nombre dado á la Etiopia.  
*Ciabus ó Cebrus fl.* Rio Zibriz.  
*Cibalis.* Swilei.  
*Cibyra. (Frig.)* Buruz.  
*Cibyra (Panf.)* Iburar.  
*Cilbianus campus.* Llanos de Durgut.  
*Cillaba.* Gher-Silbin.  
*Cimarus prom.* C. Spada.  
*Cimmerii et Cimmerius m.* Crimea.  
*Cimolus ins.* Isla de Kimoli ó Argenteria.  
*Cimolis.* Kinoli.  
*Cinyphs fl.* Rio Wadi-Quaham.  
*Circeii.* Monte Circello.  
*Circesium.* Kerkisia.  
*Cirta, Sittianorum Colonia ó Constantina.* Subsiste baxo este último nombre.  
*Cisamus.* Kisamo.  
*Cissa ins.* Pago I.  
*Citium.* Chiti.
- Citron ó Pydna.* Kitro.  
*Cius.* Ghio ú Kemlik.  
*Clanis fl. (Etrur.)* Rio Chiaea.  
*Clanum.* Glocester.  
*Claudias.* Cloudieh.  
*Claudiopolis.* Véase *Bithynium.*  
*Clazomene.* En las cercanías de un lugar llamado Vourla.  
*Cleopatriis.* Véase *Arsinoe.*  
*Climberris.* Véase *Augusta Ausciorum.*  
*Clunia.* Coruña del Conde.  
*Clusium.* Chiusi.  
*Clypea.* Aklibia.  
*Clysmas.* Kolzum.  
*Coas ó Cohes fl.* Rio Cow.  
*Cocala.* Sicacola.  
*Cæle-Syria.* Una parte de la Siria situada entre montañas.  
*Cokajon fl.* Rio Kaszon.  
*Colapis fl.* Rio Kulp.  
*Colchi.* Kilkar.  
*Coloe opp.* Dobarua.  
*Colonia Agrippina.* Colonia.  
*Colonia Trajana.* Koln cerca de Cleves.  
*Colonia Ponti.* Chonac ó Coulei-hisar.  
*Colossæ.* Véase *Chonos.*  
*Comana Cappadocica.* El Bostan.  
*Comana Pontica.* Almons.  
*Comaria prom.* Cabo Comorin.  
*Comisene.* País de Comis.  
*Comopolis Modrenæ.* Mouderni.  
*Complutum.* Alcalá de Henares.  
*Compsa.* Conza.  
*Concobar.* Kenghever.  
*Concordia (Venst.)* Subsiste dicho nombre en el sitio que ocupaba esta ciudad.  
*Condate.* Véase *Redones.*  
*Condivicnum.* Véase *Namnetes.*  
*Condochates.* Kandak.  
*Condrusi.* Condros.  
*Confluentes.* Coblenza.  
*Conimbriga.* Coimbra.  
*Consaburus.* Consuegra.  
*Consentia.* Cosenza.  
*Consortanni.* El Couserans.  
*Constantia (Gal.)* Dió su nombre al país de Cotantin.  
*Constantia.* Véase *Amida.*  
*Constantia ó Salamis Cyprí.* Costanza



- za ó Salamina.  
*Constantia (Mesop.)* Véase *Tela*.  
*Constantiana*. Kiustenge.  
*Constantina*. Véase *Cirta*.  
*Constantinopolis*. Véase *Byzantium*.  
*Contestani*. Parte meridional del reyno de Valencia y el de Murcia.  
*Contra-Acincum*. Pest.  
*Contrebia*. Santavert.  
*Convenæ*. País de Cominges.  
*Cophes fl.* Rio en las cercanías de Kandahar.  
*Coptos*. Kept.  
*Coracesium*. Alanieh ó Castel-Ubaldo.  
*Corcura ó Demetrias (Asyr.)* Kerkouk.  
*Corcyra*. Corfú.  
*Corcyra nigra ins.* Curzola.  
*Corduba*. Córdoba.  
*Corfinium*. San Perino.  
*Cori ins. et prom.* Ramanan-Koil.  
*Corinthiacus sinus*. Golfo de Lepanto.  
*Corinthus*. Algunas habitaciones del sitio que ocupaba se llaman Corito.  
*Corisopiti*. Cercanías de Kimper.  
*Coritani*. Territorio de Lincoln.  
*Cornabii*. Cait-ness en Escocia.  
*Corocondama*. Taman.  
*Cortona*. Lo mismo.  
*Corycus (Cilic.)* Curco.  
*Cos ins.* Isla Stan-Co.  
*Cosa*. Cerca del lago de Orbitello.  
*Cossio*. Véase *Vasates*.  
*Cotes prom.* Véase *Ampelusia*.  
*Cottiara*. Aicotta.  
*Cottonara, canton.* El Canara.  
*Cotyæium*. Kutaieh.  
*Crathis fl.* Rio Crati.  
*Cratia ó Flaviopolis*. Gheredeh.  
*Cremna*. Kebrinaz.  
*Cremona*. Cremona cerca del Rio Pó.  
*Crepisa ins.* Isla de Cherso.  
*Crisius fl.* Rio Kerés.  
*Crisæus smus*. Golfo de Salona.  
*Criu-metopon (Cretæ.)* Crio.  
*Criu-metopon (Tauricæ.)* Karadjé-bourun.  
*Crociatonum*. Valognes.  
*Crocodilopolis (Heptanom.)* Véase *Ar-sinoe*.  
*Crocodilopolis (Teb.)* Hay ruinas en el lugar llamado Adribé.  
*Crocodilorum lacus*. Laguna Moïet-el-Temsah.  
*Croton*. Cotrona.  
*Ctesiphon*. Al-Modain.  
*Cucusus*. Cocson.  
*Cuda fl.* Rio Coa.  
*Cularo*. Véase *Gratianopolis*.  
*Cullu*. No ha mudado de nombre.  
*Cuma ó Cyme*. Se han hallado vestigios en un lugar llamado Nemourt.  
*Cuminarius vicus*. Santa Cruz de la Zarza.  
*Cuneus*. Algarbe.  
*Cures*. Correso.  
*Curia (Rhet.)* Coira.  
*Curias prom.* Cabo de Gavata ó delle Gatte.  
*Curicta ins.* Veglia I.  
*Curiosolites*. Confinante con la ciudad de Rennes.  
*Curium*. Piscopia.  
*Curubis*. Gurbés.  
*Cusa*. Cussié.  
*Cusus fl.* Rio Vag.  
*Cutilie*. Vestigios cerca de Cittá Ducale.  
*Cybistra*. Bustereh.  
*Cydamus*. Ghedemés.  
*Cydonia*. La Canéa.  
*Cytipenus sinus*. Golfo de Livonia.  
*Cyllene*. Chiarenza.  
*Cyme*. Véase *Cuma*.  
*Cyparissus*. Arcadia, lugar.  
*Cypsela*. Conserva el mismo nombre.  
*Cyrene*. Hay restos con el nombre de Curin.  
*Cyreschata*. Cogend.  
*Cyrnos ó Corsica ins.* Isla de Córcega.  
*Cyropolis*. Kurab.  
*Cyrrhus et Cyrrhestica*. Corus y su distrito.  
*Cyrus fl. (Iber.)* Rio Kur.  
*Cyta*. Cotatis.  
*Cythera ins.* Isla de Cerigo.  
*Cythnus ins.* Thermia I.  
*Cytorus*. Kudros.  
*Cyzicus*. Los vestigios de esta ciudad conservan su nombre.



## D

- Daha.* El Dahistan.  
*Daix fl.* Rio Jaik.  
*Damascus.* Demesk.  
*Danapris ó Boristhenes fl.* Rio Dnieper.  
*Danaster ó Tyras fl.* Rio Dniester.  
*Dandari.* Pueblos que habitaban las cercanías de Dandars.  
*Danubius ó Ister fl.* Rio Danubio.  
*Daona fl.* Rio Tana.  
*Daphne (Antioch.)* Beit-el-ma.  
*Dara ó Anastasiopolis.* Dara-Kardin.  
*Dara Getuli.* Han dexado su nombre al país de Darak, separado de Marruecos por un ramo del monte Atlas.  
*Daranalis.* Véase *Analibla*.  
*Darantasia.* Monstier.  
*Dariorigum.* Véase *Veneti*.  
*Darnis.* Derne.  
*Daromas.* Darom.  
*Dascylium.* Diaskillo.  
*Dasmenon ó Tzamandus.* Tzamaneni.  
*Dastagerda.* Véase *Artemita (Asir.)*  
*Daudyana.* Diadina.  
*Daunia.* Parte de la Apulia ó Pulla.  
*Dausara.* Dausar.  
*Dea.* Dia.  
*Deba.* Ain-Tab.  
*Debeltus.* Zagora.  
*Deborus.* Dibra.  
*Delas ó Silla fl.* Rio Diala.  
*Delphi.* Castri.  
*Delos et Rhenea ins.* Sdili islas.  
*Delta.* Parte del Egipto.  
*Demetrias (Fenic.)* Akkar.  
*Demetrias (Asyr.)* Véase *Corcura*.  
*Demonnesi ins.* Islas de los Príncipes.  
*Derbe.* Es lo que se llama hoy Alah-dag.  
*Dercon.* Derkous.  
*Dertona.* Tortona.  
*Dertosa.* Tortosa.  
*Desena.* Deusen.  
*Deserta Lybia interioris.* El gran desierto llamado Sahra.  
*Deva.* Chester.  
*Devana fl.* Rio Dee.  
*Devana opp.* Aber-deen.  
*Diablintes ó Naodunum.* Jublins.  
*Dianium.* Denia.  
*Didymo-tichos.* Dimotuc.  
*Digba ó Didigua.* Véase *Apamea (Babil.)*  
*Dinaretum prom.* Cabo de San Andres.  
*Dinia.* Digna.  
*Dinia.* Boluadin.  
*Diocasarea.* Véase *Sepphoris*.  
*Diomedea ins.* Islas de Tremiti.  
*Dionysiopolis.* Véase *Nagara ó Nisa (Ind.)*  
*Dioscoridis ins.* I. de Socotora.  
*Dioscurias ó Sebastopolis (Colch.)* Iskuriah.  
*Diospolis (Palest.)* Véase *Lydda*.  
*Diospolis ó Panephrisis.* Manzalé.  
*Diospolis magna ó Theba.* Hay restos de algunos edificios suyos en varios lugares, siendo los mas conocidos Ak-sor ó Lukor.  
*Diospolis parva.* How.  
*Dira ó Diræ.* Bab-el-Mandeb.  
*Divodurum ó Metis.* Véase *Medicatrici*.  
*Divona.* Véase *Cadurci*.  
*Dium (Maced.)* Stan-Dia.  
*Dium ins.* I. de Stan-dia.  
*Dobuni.* Hacia el origen del Támesis.  
*Docia.* Tousieh.  
*Docirana.* Dorna.  
*Doliche.* Doluc.  
*Dora.* Tartoura.  
*Dorylaeum.* Eski-shehr.  
*Drabescus.* Drame.  
*Dranga.* Véase *Zarangæi*.  
*Drapsaca ó Darapsa.* Bamian.  
*Drepanum (Sicil.)* Trapani.  
*Drilo fl.* Rio Drin Negro.  
*Drinus fl.* Rio Drin.  
*Druentia fl.* Rio Durance.  
*Druna fl.* Rio Droma.  
*Dryla.* Habitaban en las cercanías de Trebisonda.

Du-



*Dubis fl.* Rio Doux ó Dulce.  
*Dubris.* Dover ó Duvres.  
*Dumnonium vel Ocrinum prom.* Cabo Lezard.  
*Duranius fl.* Rio Dordona.  
*Duria minor et major fluvii.* Rios Doria Riparia y Baltea.

*Durius fl.* Rio Duero.  
*Durnovaria.* Dorchester.  
*Durobrivis.* Rochester.  
*Durocortorum.* Véase *Remi*.  
*Durostorus.* Dristra.  
*Dyrrachium ó Epi-damnus.* Durazzo.

## E

*Eblana.* Dublin.  
*Ebora.* Evora.  
*Eboracum.* York.  
*Ebrodunum.* Embrun.  
*Ebudes ins.* Western-islands ó islas al poniente de Escocia.  
*Eburovices ó Mediolanum.* Evreux.  
*Ebusus ins.* Isla de Ibiza.  
*Ecbatana (Pers.)* Hamedan.  
*Ecdippa ó Aczib.* Zib.  
*Edessa ó Æge.* Le ha quedado el primer nombre, y el de Moglena.  
*Edeta.* Véase *Leria*.  
*Egelesta.* Iniesta.  
*Ekron.* Véase *Accaron*.  
*Elæa.* Era el puerto de Pérgamo, con el nombre de Ialea.  
*Elancon portus.* Hay un promontorio llamado el monte Deli.  
*Elaver fl.* Rio Allier.  
*Electrides ins.* Hácia los golfos llamados Frisch-haf y Curisch-haf.  
*Elegia.* Ilija.  
*Eleusis.* Lefsina.  
*Eleutherus fl.* Rio Nahr-Kibir.  
*Eliberis.* Estaba cerca de Granada, y se conserva el nombre en una sierra llamada de Elbira.  
*Elis.* Gastouni.  
*Elusa.* Eusa.  
*Elyma.* Arnaut Beli-grad, ó ciudad blanca Albanesa.  
*Emerita Augusta.* Mérida.  
*Emesa.* Hems.  
*Emporia.* Ampurias.  
*Emporium (ad Indi ost.)* Debil ó Divl-

Sindi.  
*Enna.* Castro Janni ó Giovanne.  
*Entella.* Se conserva el nombre en un lugar destruido.  
*Epetium.* Viscio.  
*Ephesus.* Ruinas en Aiosoluc.  
*Epidamnus.* Véase *Dyrrachium*.  
*Epidaurus (Illyr. ó Dalmac.)* Ragusi vecchio.  
*Epidaurus (Argolid.)* Pidavra.  
*Epidaurus Limerá.* Malvasia vecchia.  
*Epiphania (Cilic.)* Surfendkar.  
*Epiphania (Sir.) ó Hemath.* Hamah.  
*Eporedia.* Ivrea.  
*Equestris.* Véase *Noiodunum*.  
*Erana.* Zonchio ú Avarino vecchio.  
*Erannoboas fl.* Véase *Jomanes*.  
*Eretria.* Gavalinais.  
*Ergavica.* . . . . .  
*Eridanus ó Padus fl.* Véase *Bodincus*.  
*Erix m.* Célebre por un templo consagrado á Venus, al qual ha sucedido una ciudadela llamada San Giuliano.  
*Erythræ.* Erethri.  
*Erix m. (Sicil.)* Véase *Erix*.  
*Esbûs.* Véase *Hesebon*.  
*Etymander fl.* Rio Hind-mend.  
*Evenus fl.* Rio Fidari.  
*Evergetæ.* Dergasp.  
*Eupatoria ó Magnopolis.* Tchenikeh.  
*Europus ó Arsacia (Med.)* Véase *Rages*.  
*Eurotas fl.* Basili-potamo.  
*Euthalita.* Su nombre es Haiatelah en Abulfeda, y se extendian á todo el Maüer-ennahr.



## F

*Falerii.* Falari.  
*Fanum Fortunæ.* Fano.  
*Faventia.* Faenza.  
*Feltria.* Feltra.  
*Ferratus m.* M. Jurjura.  
*Fidentia.* Borgo di San Donino.  
*Firmum.* Fermo.  
*Flevo lacus.* El Zuyder-zee.  
*Florentia (Gal. Cisalp.)* Fiorenzuola.  
*Florentia (Tusc.)* Florencia.  
*Fortunatae ins.* Islas Canarias.  
*Forum Allieni.* Ferrara.  
*Forum Cornelii.* Imola.  
*Forum Fulvii Valentinum.* Valencia de

Casal.

*Forum Julii (Gal. Narbon.)* Frejus.  
*Forum Julii (Venet.)* Ciudad di Friuli.  
*Forum Livii.* Forli.  
*Forum novum.* Fornovo.  
*Forum Segusianorum.* Feur.  
*Forum Sempronii.* Fossombrone.  
*Forum Trajani.* Fordongiano.  
*Fretum Gaditanum.* Estrecho de Gibraltar.  
*Fronto fl.* Rio Fortoro.  
*Fucinus lacus.* Lago de Celano.  
*Fundus Mazucanus.* Mazuna.

## G

*Gaba.* Kaños.  
*Gabala.* Gebileh.  
*Gabali.* El Gevaudan.  
*Gadara.* Kédar.  
*Gadaun castra.* Tagadeont.  
*Gades ó Gadir.* Cádiz.  
*Gadirtha.* Rahabeh.  
*Gagasmira.* Asmer.  
*Gange regia.* Ragi-mohol.  
*Ganges fl. (Taprob.)* Rio Mowil-Ganga.  
*Gangeticus sinus.* Golfo de Bengala.  
*Gangra.* Kiangari.  
*Ganos opp.* Conserva su nombre.  
*Ganos m.* Tekkiur-dag.  
*Garama.* Gherma.  
*Garamantica vallis.* Gorham.  
*Garamœi.* Garm.  
*Garganus m.* Monte Sant-Angelo.  
*Garsaura.* Ak-serai.  
*Garumna fl.* Rio Garona.  
*Gasandi.* Ghezan.  
*Gaulos ins.* Gozo de Malta.  
*Gaulos ins. (ad Cret.)* Gozo de Candia.  
*Gaza.* Subsiste con el mismo nombre.  
*Gaza ó Gazaca.* Tebriz.  
*Gaziura.* Gueder.  
*Gela.* Terra-nova en Sicilia.

*Genabum.* Véase *Aureliani.*  
*Geneva.* Ginebra.  
*Genua.* Génova.  
*Genusus fl.* Rio Semno.  
*Gergovia.* Sus vestigios distan muy poco de Clermont en Auvernia.  
*Gerisa.* Gherzé.  
*Germa colonia.* Muy cerca de Pessinunte.  
*Germanicia.* Marash.  
*Germanicopolis.* Kastamoni.  
*Gerra.* El-Katif.  
*Gerunda.* Girona.  
*Gesoriacum.* Véase *Bononia.*  
*Getara.* Baku.  
*Gincea.* Genim.  
*Gir fl.* Bahr-el-azurak.  
*Girba, Meninx ó Lotophagitis ins.* Isla de Zerbi.  
*Glota fl.* Rio de Clyd.  
*Glykis-limen, ó puerto dulce.* Cerca de este hay un lugar que conserva el nombre de Glykeon.  
*Gobæum prom.* Cabo de Finisterre en Bretaña.  
*Golan ó Gaulon.* Agheloun ó Adgeloun.  
*Gorbeûs.* Gorbaga.  
*Gordiani monumentum.* Zoxo-Sultan.

Gor-



*Gordycæi.* Véase *Carduchi.*  
*Gorgo.* Urghenz ó Corcang.  
*Gortys.* Garitena.  
*Gradus Rhodani.* Los Graus.  
*Grampius m.* Divide á la Escocia en dos partes.  
*Granicus fl.* Parece ser un torrente llamado Ousvola.

*Granua fl.* Rio Gran.  
*Grasse.* Jerads.  
*Gratianopolis ó Cularo.* Grenoble.  
*Guria.* Gaur ó Gour.  
*Gymnias.* Ginnis.  
*Gynæcopolis.* Selamun.  
*Gyndes fl.* Zeindeh ó Kara-sou.  
*Gythium.* Colo-Kytia.

## H

*Hadria ó Atria (Venet.)* Adria.  
*Hadria (Piceni.)* Atri.  
*Hadriani.* Edrenos.  
*Hadrianopolis (Bityn.)* Boli.  
*Hadriaticum et Superum mare.* Golfo de Venecia.  
*Hadrumetum, con h ó sin ella.* Véase *Cabar Susis.*  
*Hæmi extrema prom.* C. Emineh-bourun.  
*Hæmus m.* Emineh-dag.  
*Haliacmon opp.* Platamona.  
*Halicarnassus.* En el lugar que ocupaba, parece que se construyó un castillo llamado Bodroun.  
*Halus.* Galula.  
*Halycia.* Salemé.  
*Halys fl.* Kizil-ermak, ó Rio Roxo.  
*Hammon.* Véase *Ammon.*  
*Hannibalis turris.* Mahdia.  
*Harmozia.* Ormuz.  
*Harmozica.* Cerca de Akalziké.  
*Harpasus fl.* Rio Harpasou.  
*Hatra.* Hatder.  
*Hebron ó Kiriath Arba.* Cabr Ibrahim, ó Sepultura de Abraham.  
*Hebrus fl.* Rio Mariza.  
*Hecatón-nesi.* Musco-nisi, ó Islas de los Ratonés.  
*Helena ó Illiberis.* Elna.  
*Helia ó Velia.* Castello-à-mare della Brucca.  
*Helicon m.* Monte Zagaro-vouni.  
*Heliopolis (Sir.)* Baalbek.  
*Heliopolis ú On (Egyp.)* Se conservan vestigios en el lugar llamado Ma-tarea.  
*Helorum et Helorina Tempe.* Vestigios en Muri-Ucci.

*Helvetii.* Se extendian desde cerca de Ginebra hasta el lago de Constancia.  
*Helvii.* Estaban sobre la orilla derecha del Ródano, en lo que hoy se comprende la diócesis de Viviers.  
*Helles-pontus.* Estrecho de los Dardanelos.  
*Hemath.* Véase *Epiphania.*  
*Heraclea Trachynia ó Trachys.* Zeiton.  
*Heraclea ó Perinthus (Trac.)* Erekli.  
*Heraclea Pontica.* Erekli.  
*Heracleopolis magna.* Estaba hácia el Nilo.  
*Heracleopolis parva.* Véase *Sethrum.*  
*Herculis Cosani portus.* Porto Hercole.  
*Herculis Labronis portus.* Véase *Liburni.*  
*Herculis prom. (Lyb. inter.)* Cabo de Ger.  
*Herius fl.* Rio Vilaine.  
*Hermæum prom.* Cabo Bueno.  
*Herminius mons.* Sierra de la Estrella.  
*Hermione.* Castri.  
*Hermonassa prom.* Cabo Haromsa.  
*Hermonthis.* Erment.  
*Hermopolis magna.* Ashmunein.  
*Hermopolis parva.* Demenhur.  
*Hermus fl.* Rio Sarabat ó Kédous.  
*Herodium (Jud.)* Poco mas de seis millas de Jerusalem.  
*Herthæ ins.* Helg-land.  
*Hesebon ó Esbûs.* Hesbon.  
*Hesidrus fl.* Rio Kehker.  
*Hesperis (Cyren.)* Véase *Berenice.*  
*Hexa-milium ó Lysimachia.* Hexamili.  
*Hiera-Germa.* Ghermasti.  
*Hierapolis (Frig.)* Bambuk-Kalasi.

*Hie-*



*Hierapolis ó Mabog. (Sir.)* Véase *Bambyce*.

*Hiera-pytina.* Girapetra.

*Hierassus fl.* Véase *Porata*.

*Hierichús.* Véase *Jericho*.

*Hieromax fl.* Rio Yermuk.

*Hierosolyma.* Véase *Jerusalem*.

*Himera fl.* Fiume Salso.

*Himera opp.* Termini.

*Hipponium.* Véase *Vibo*.

*Hippo Regius.* Cerca de Bona.

*Hippo Zarytos.* Ben-zert ó Biserta.

*Hira ó Alexandria (Babil.)* Mesched-Ali.

*Hispalis.* Sevilla.

*Hispiratis.* Ispira.

*Homonada.* Ermenak.

*Horestæ.* Habitaban hácia la embocadura

del Tay en Escocia.

*Horrea Cælia.* Erklia.

*Horrea Margi.* Morava-hisar.

*Hydaspes fl.* Rio Shantrov.

*Hydraotes fl.* Rio Biah.

*Hydruntum.* Otranto.

*Hyllis peninsula.* Sabioncello.

*Hypæpa.* Berki.

*Hypanis fl.* Véase *Bogus*.

*Hypanis ó Vardanius fl.* Rio Kuban.

*Hyphasis fl.* Rio Caül.

*Hypsa fl.* Rio Belici.

*Hypselis.* Se conocen vestigios en el lugar de Sciob.

*Hyrkania (Lyd.)* Marmara.

*Hyrkania (Hyrkan.) ó Syringis.* Jorjan ó Corcan.

*Hyrkanum mare.* Mar Caspio.

## I

**I***abadii ins.* Islas de Sumatra y Java.

*Iabne.* Véase *Jamnia*.

*Iabris.* Iabrin.

*Iabruda.* Iabrud.

*Iaccetani.* Jaca.

*Iadera.* Zara.

*Iagath.* Tetuan.

*Iambia.* Iambo.

*Iapygium ó Salentinum prom.* Cabo Finisterre en Italia.

*Iassiorum municipium.* Iassi.

*Iassius.* Assem-Kalasi.

*Iatinum.* Véase *Meldi*.

*Iatrippa.* Iatreb ó Medina.

*Iatrus fl.* Rio Iantra.

*Iaxartes, Silis ó Tanais fl.* Rio Sir.

*Iberus fl.* Rio Ebro.

*Icaria ins.* Nicaria I.

*Ichnusa.* Véase *Sardinia*.

*Iconium.* Konieh.

*Icosium.* Sersel.

*Iculisna.* Angulema.

*Idalium.* Dalin.

*Idistavisus campus.* Campo de Hastenbek.

*Ierne ó Hibernia.* Irlanda.

*Igedita.* Idanha nova.

*Igilgilis.* Jigel, Jijeli ó Gigeri.

*Ilercaones.* Hácia las bocas del Ebro.

*Ilerda.* Lérida.

*Ilicis.* Elche.

*Ilipla.* Niebla.

*Illiberis.* Véase *Helena*.

*Illiturgi.* Santa Potenciana.

*Ilorcis.* Lorca.

*Ilva ins.* Isla de Elba.

*Iluro.* Oloron.

*Imbros ins.* Isla de Imbro.

*India.* Nombre dado á la Etiopia.

*Indibilis.* San Mateo.

*Indus, Sinthus ó Sindus fl.* Rio Sind.

*Ingena ó Abrincatui.* Avranches.

*Ion fl.* Parece que dió su nombre á la ciudad de Ioannina.

*Ionopolis.* Véase *Aboni-tichos*.

*Ios ins.* Isla de Nio.

*Ipsus.* Cerca de Synnada.

*Iria opp. et fl.* Voghera.

*Iria Flavia.* El Padron.

*Iris fl.* Iekil-ermak, ó Rio Verde.

*Is ó Æiopolis.* Hit.

*Isara fl. (Rhodan.)* Rio Isera.

*Isara fl. (Sequan.)* Rio Oisa.

*Isca Dumnoniorum.* Exchester.

Is-



*Isca Silurum.* Caer-leon.  
*Issa ins.* Lissa I.  
*Issedon Serica.* Campion ó Lop.  
*Issedon Scythica.* Harashar ó Cialis.  
*Ister fl.* Véase *Danubius*.  
*Istiaea.* Véase *Oreus*.  
*Istropolis.* Kara-Kerman.

*Italica.* Sevilla la vieja.  
*Ithaca ins.* Theaki ó Cefalonia la chica.  
*Ithaguri.* País de Eygur.  
*Ithome m.* Monte Vulcano.  
*Itius portus.* Puerto de Wit-sand.  
*Ivernus.* Cashil, Cassel ó Awn.

## J

*Jamnia ó Iabne.* Iebna.  
*Japha.* Fortaleza de Saphet destruida por un terremoto.  
*Japho.* Véase *Joppe*.  
*Jasonium.* Conserva el mismo nombre.  
*Jebus.* Véase *Jerusalem*.  
*Jericho ó Hierichûs.* Eriha.  
*Jerusalem, Hierosolyma, Salem, Jebus y Cadytis.* Conserva el primer nombre.  
*Jezrael.* Esdrelon.  
*Jomanes fl.* Rio Gemné.  
*Joppe ó Japho.* Jafa.  
*Jordanes fl.* Rio Jordan.  
*Jovia.* Legrad.

*Judæorum vicus.* Tel-el-Iudieh.  
*Julia campestris.* Véase *Babba*.  
*Julias ó Chorozaïn.* Ruinas de una ciudad baxo el nombre de Tel-oui.  
*Juliobona.* Lilebona.  
*Juliomagus ó Andecavi.* Angers.  
*Julium Carnicum.* Zuglio.  
*Junonia ins.* Isla de Palma, una de las Canarias.  
*Jura m.* Conserva el mismo nombre.  
*Justiniana prima ó Tauresium.* Giustendil.  
*Justiniana secunda ó Ulpianum.* Giustendil.  
*Juravum.* Saltzburgo.

## K

*Kedes ó Cedessus.* Kadas.

*Kiriath-Arba.* Véase *Hebron*.

## L

*Labbana.* Beled ó Mosul el viejo.  
*Lacabena.* Lacaben.  
*Lacedæmon ó Sparta.* Paleo-chori.  
*Lacinium prom.* Cabo de las Columnas.  
*Lacobriga.* Junto á Lagos.  
*Lactora.* Leitour.  
*Læmus m.* Monte Ialamlam.  
*Lahora ó Tahora.* Lahaur.  
*Lambæsa y Lamasba.* Se llaman hoy del mismo modo.  
*Lampsacus.* Lamsaki.  
*Lamus fl.* Rio Lamuzo.  
*Lancia Oppidana.* La Guardia.  
*Laodicea (Frig.)* Ladik ó Eski-hisar.

*Laodicea Combusta.* Iurekiam Ladik.  
*Laodicea Libani.* Iouschiah.  
*Laodicea ad mare.* Ladikieh.  
*Lapethus.* Lapito.  
*Lapurdum.* Bayona: dió su nombre á la Tierra de Labur.  
*Lar fl.* Rio Falg.  
*Laranda.* Larendeh.  
*Larice.* Guzerat.  
*Larinum.* Larino.  
*Larissa (Tesal.)* Subsiste con el mismo nombre.  
*Larissa (Sir.)* Shizar.  
*Larius lacus.* Lago de Como.



- Latium.* Campaña de Roma.  
*Latopolis.* Asna.  
*Latris ins.* Isla de Osel.  
*Lavinium.* Pratica.  
*Lauriacum.* Lorch.  
*Laus Pompeia.* Lodi vecchio.  
*Laüs fl.* Río Laino.  
*Lectum prom.* Cabo Baba.  
*Leges ó Legæ.* País de Lesghi.  
*Legio septima gemina.* Leon.  
*Legio (Palest.)* Leguna.  
*Lemanis.* Lyme hácia Duvres.  
*Lemanus lacus.* Lago de Ginebra.  
*Lemnos ins.* Isla de Lemno ó Stalimene.  
*Lemovices.* Véase *Augustoritum*.  
*Lentia.* Lentz.  
*Leontini.* Lentini.  
*Leontopolis (Egyp.)* Tel-Essabé, ó Colina del Leon.  
*Leontopolis (Mesop.)* ó *Nicephorium Callinicum.* Racca.  
*Leontos fl.* Río Leitani, Lante ó Casemieh.  
*Lepontii.* Valle Leventino.  
*Lepte extrema.* Cabo Ras-al-enf.  
*Leptis magna.* Lebida.  
*Leptis minor.* Lemta.  
*Leria ó Edeta.* Liria.  
*Lerna lacus.* Estanque de Molini.  
*Leros ins.* Conserva su nombre.  
*Lesá.* Alés.  
*Lesbos ins.* Mytilin I.  
*Lethe fl.* Véase *Limius*.  
*Leucadia ó Neritus.* Conserva el primer nombre.  
*Leuce-come ó Albus pagus.* Hawr.  
*Lexovii ó Noviomagus.* Lizieux.  
*Libisosa.* Lesuza.  
*Libora.* Talavera.  
*Liburni ó Portus Herculis Labronis.* Liorna.  
*Libyssa.* Gebisé.  
*Licus fl.* Río Leck.  
*Liger fl.* Río Loira.  
*Ligusticus sinus.* Golfo de Génova.  
*Lilibæum prom.* C. Boeo.  
*Lilibæum opp.* Marsalla.  
*Limius ó Lethe fl.* Río Lima.  
*Limonum.* Véase *Pictavi*.  
*Lindum Colonia.* Lincoln.  
*Lindus.* Lindo en la isla de Rodas.  
*Lingones.* Véase *Andematunum*.  
*Linx.* Véase *Lixus*.  
*Lipara ins.* Isla de Lipari.  
*Liris fl.* Río Gariglian.  
*Lissus.* Alesso.  
*Lixus ó Linx opp.* Larache.  
*Lixus fl.* Río Lucos.  
*Lobetum.* Albarracin.  
*Locri Epi-Zephyrii.* Motta di Burzano.  
*Londinium.* Lóndres.  
*Lopadium.* Lubad.  
*Luca.* Conserva el mismo nombre.  
*Lucentum.* Alicante.  
*Luceria.* Lucera.  
*Lucus Asturum.* Oviedo.  
*Lucus Augusti.* Lugo.  
*Lugdunum.* Leon de Francia.  
*Lugdunum (Batavor.)* Leyden.  
*Lugdunum (Convenar.)* S. Bertrand.  
*Luguvallum.* Carlila.  
*Lunensis portus.* Golfo de la Spezia.  
*Lupia fl.* Río Lipa.  
*Lupia.* Lecce.  
*Liquido.* Lugodori.  
*Lusitani.* Ocupaban lo que está al norte del Tajo.  
*Lutecia ó Parisii.* Paris.  
*Luteva.* Lodeva.  
*Lycaonum colles.* Montes de Foudhalbaba.  
*Lychnidus.* Cerca de un lago en que nace el Drin.  
*Lycopolis ó Lycôn.* Siut ú Osiot.  
*Lyctos.* Lassiti.  
*Lycus fl. (Sir. ó Fenic.)* Río Nahr-Kelb.  
*Lycus fl. (Asyr.)* Véase *Zabus*.  
*Lydda ó Diospolis.* Sus vestigios conservan el nombre de Lod.  
*Lygii.* Habitaban sobre los ríos Warta y Vístula.  
*Lysias.* Castillo de Berzieh.  
*Lysinoe.* Aglason.  
*Lytarmis prom.* Cabo Candenoss.



## M

- Maaddeni.* Maaden-al-Nocra.  
*Maagrammum.* Candi.  
*Maceta prom.* Cabo Mozandon.  
*Macianes, Marcianes ó Spauta lacus.*  
 Lago Capotan.  
*Macomades Syrtis.* Ruinas en Sort.  
*Macomades minores.* El-Mahrés.  
*Maco-raba.* La Meca.  
*Macris ó Helena ins.* Macro-nisi.  
*Madian ó Modiana.* Megar-el-Shuaib.  
*Mæander fl.* Rio Meinder.  
*Mæotis palus.* Mar de Azof ó de Zavache.  
*Magelli.* Valle de Mugello.  
*Magnesia Sipyli.* Magnisa.  
*Magnesia Mæandri.* Guzer-hisar.  
*Magnopolis.* Véase *Eupatoria*.  
*Magnum littus.* Magadasho.  
*Magnum Ostium.* Entrada del Ganges que sube hácia el pueblo de Ugli.  
*Magnum prom. (Ind.)* Cabo de Romania.  
*Magnum prom. (Lusit.)* Cabo de Roca Sintra.  
*Magnus portus.* La Coruña.  
*Magnus sinus.* Golfo de Siam.  
*Magusa.* Makesin.  
*Major et Minor ins.* Véase *Baleares*.  
*Malaca.* Málaga.  
*Malea prom. (Pelop.)* Cabo Malio ú Sant-Angelo.  
*Maleu-colon.* Malay.  
*Maliarpha.* Meliapur.  
*Malli.* Mol-tan ó Multan.  
*Malliana.* Meliana.  
*Mallus.* Mallo.  
*Malva, Molochath ó Mulucha fl.* Rio Mulvia.  
*Mamechia.* Shamaki.  
*Mamertum.* Oppido.  
*Mandiadeni.* Mandou.  
*Maniola ins.* I. chicas de Andaman.  
*Mantineia.* Trapolizza.  
*Mantinatorum opp.* Bastia.  
*Mantua Carpetanorum.* Se ha reducido á Madrid ó á Villamanta, pero por conjeturas, y no por pruebas evidentes.  
*Mantua (Gal. Cisalp.)* Conserva el mismo nombre.  
*Maracanda.* Samarkand.  
*Marcianopolis.* Prebislav.  
*Marde ó Miride.* Merdin.  
*Mardi ó Amardi.* País de Deilem.  
*Mare Mortuum.* Véase *Asphaltites lacus*.  
*Mareotis lacus.* Birk Mariout.  
*Mareotis (Lib.)* Si-wah.  
*Mareura.* Mero.  
*Margus fl. (Mæs.)* Rio Morava.  
*Margus opp.* Kastolatz.  
*Margus fl. (Marg.)* Rio Marg-ab.  
*Mariaba.* Mareb.  
*Mariana.* Vestigios en la costa oriental de la isla de Córcega.  
*Marianus m.* Sierra Morena.  
*Maridunum.* Caer-Martén.  
*Marisus fl.* Rio Maros.  
*Maritima.* Martigues.  
*Maronea.* Marogna.  
*Marra.* No ha padecido alteracion en el nombre.  
*Marrubium.* Vestigios junto al lago de Celano.  
*Marta fl.* Conserva el mismo nombre.  
*Martyropolis.* Miafarekin.  
*Maruca.* Marw.  
*Marucei.* País de Marushak.  
*Marus fl.* Rio Morava.  
*Masca fl.* Wadi-al-Sebaa.  
*Masius m.* Karadgia Daglar.  
*Massilia.* Marsella.  
*Mathis fl.* Rio Mattia.  
*Matisco.* Macon.  
*Matrona fl.* Rio Marne.  
*Mattium.* Marpurg.  
*Mauro-castrum.* Malaz-kerd.  
*Mazaca.* Véase *Cæsarea ad Argæum*.  
*Mazarum.* Dió su nombre al valle de Mazara.  
*Mazucanus fundus.* Mazuna.



- Medaba.* Al-Belkaa.  
*Medianum castellum.* Midroe.  
*Mediolanum.* Véase *Eburovices*.  
*Mediolanum.* Véase *Santones*.  
*Mediolanum (Gal. Cisalp.)* Milan.  
*Mediomatrici, Metis ó Dwodurum.* Metz.  
*Medoacus fl.* Rio Brenta.  
*Meduana fl.* Rio Mayena.  
*Meduli.* País de Medoc.  
*Medus fl.* Rio Abi-Kuren.  
*Megalopolis.* Leondari.  
*Megara.* Conserva su nombre.  
*Meidobriga.* Aramenha.  
*Melæna acra (Ion.)* Cabo Kara-bouroun ó Calaberno.  
*Melas fl. (Capad.)* Rio Koremoz ó Kara-sou.  
*Meldi ó Iatinum.* Meaux.  
*Melite ins.* Isla de Malta.  
*Melite ins.* Meleda I. situada en la costa de Dalmacia.  
*Melitene.* Malaria.  
*Melodunum.* Melun.  
*Melos ins.* Milo I.  
*Memphis.* Hácia el Cairo.  
*Menæ.* Mineo.  
*Mendes.* Ashmun-Tanah.  
*Mendesium (Nili) ostium.* Dibé ó Peshchiera.  
*Meninx ó Lotophagitis ins.* Véase *Girba*.  
*Meninx opp.* Zadaica.  
*Menoba.* Almuñécar.  
*Menuthias ins.* Zanzibar ó Madagascar.  
*Mesembria (ad Ægeum.)* Misevria.  
*Mesembria (ad Euxin.)* Misevria.  
*Mesene (Tigridis.)* Véase *Apamea*.  
*Mesogis m.* Kestenous-dag.  
*Mesolia.* Masuli-patnam.  
*Messana ó Zancle.* Mesina.  
*Messene.* Sus ruinas se llaman en el país Mavra-matia.  
*Mestus ó Nestus fl. (Trac.)* Rio Mesto.  
*Metallinum.* Medellin.  
*Metaurus fl. (Umbr.)* Rio Metro.  
*Metelis.* Missil ó Foûa.  
*Methone.* Modon.  
*Methora.* Matura.  
*Methymna (Lesb.)* Porto-Petera.  
*Metropolis (Lyd.)* Tireh.  
*Miletopolis.* Balikesri.  
*Milevis.* Mila.  
*Mina.* Conserva su nombre.  
*Mincius fl.* Rio Mincio.  
*Minus fl.* Rio Miño.  
*Minnagara.* Al-Mansora.  
*Minoa (Creta.)* Puerto de la Canea en la isla de Candia.  
*Miride.* Véase *Marde*.  
*Mnemium prom.* Punta Calmés.  
*Mocissus ó Justinianopolis.* Mocius.  
*Modiana.* Véase *Madian*.  
*Modomastice.* Mastih.  
*Modura.* Maduré.  
*Mœnus fl.* Rio Mein.  
*Mœris lacus.* Bathen L.  
*Moguntiacum.* Maguncia.  
*Molochath ó Mulucha fl.* Véase *Malva*.  
*Mona ins.* Isla de Anglesey.  
*Monabia ms.* Isla de Man.  
*Monda fl.* Rio Mondego.  
*Mopsus ó Mopsu-estia.* Messis.  
*Moron.* Almeyrin.  
*Morunda.* Marand.  
*Mosa fl.* Rio Meusa.  
*Moscha portus.* Mascat.  
*Mosylon portus.* Entrada de un rio baxo el nombre de Soûl ó Soal.  
*Moxoene.* Moush.  
*Murgi.* Moxácar.  
*Mursa.* Essek.  
*Murustaga.* Mustuganim.  
*Musa ó Muza.* Moseh.  
*Mutina.* Módena.  
*Muza.* Véase *Musa*.  
*Muziris.* Vizindruk.  
*Myconus ins.* I. de Myconi.  
*Mygdonia (Mesop.)* Diar-Rabiaa.  
*Mygdonius fl.* Rio Hermas, ó Nahr al-Haûali.  
*Myle.* Melazzo.  
*Mylasa.* Subsiste con el mismo nombre.  
*Myndus.* Mindes.  
*Myra.* Conserva su nombre.  
*Myrina (Lesb.)* Palio-castro.  
*Myrlea ó Apamea.* Moudania.  
*Myrtilis.* Mértola.  
*Mysocoras.* Mogodor.  
*Mytilene.* Mytilini.



## N

- N**agara, *Dionysiopolis* ó *Nysa* (Ind.) Nagar.
- Naissus*. Nissa.
- Namadus fl.* Rio Nerbedah.
- Namnetes*. Nantes.
- Nantuates*. Habitaban el Chablais.
- Naparis fl.* Rio Proava.
- Napoca*. Doboca.
- Nar fl.* Rio Nera.
- Narbo Martius*. Narbona.
- Naro fl.* Rio Narenta.
- Nar-sares*. Nahr-Sarsar.
- Nava fl.* Rio Naha.
- Naupactus*. Lepanto.
- Nauplia*. Napoli de Romania.
- Nauportus*. Laybach el alto.
- Naura*. Nur.
- Nautaca*. Nekshab.
- Naxos ins.* Isla de Naxia.
- Naxuana*. Naksivan.
- Nazerini*. Nassaris.
- Neatus fl.* Rio Neto.
- Neatum*. Dió su nombre al valle de Noto.
- Neapolis* ó *Parthenope* (Campan.) Nápoles.
- Neapolis* (Maced.) La Cavala.
- Neapolis* (Ion.) Scala nova.
- Neapolis* ó *Sichem* (Palest.) Nabolos.
- Neapolis* (Africa.) Nabel.
- Nebrissa*. Lebrija.
- Neharda*. Juba.
- Nemausus*. Nimes.
- Nemetacum*, *Nemetocenna* ó *Atrebatas*. Arras.
- Nemetes* ó *Noviomagus*. Spira.
- Neo-Cæsarea*. Niksar.
- Nepte*. Nefta.
- Nerigon*. Noruega.
- Neritus*. Véase *Leucadia*.
- Neroasus*. Véase *Nora*.
- Nestus fl.* (Trac.) Véase *Mestus*.
- Netin-dava*. Sniatyn.
- Nevirnum* ó *Noviodunum*. Nevers.
- Nicaea* (Gal.) Niza.
- Nicaea* (Bityn.) Is-Nik.
- Nicephorium*. Véase *Leontopolis*.
- Nicephorius fl.* Véase *Centrites*.
- Nicer fl.* Rio Nekre.
- Nicii*. Nikios.
- Nicomedia*. Is-Nikmid.
- Nicopolis* (Epir.) Prevesa-vecchia.
- Nicopolis* (Trac.) Conserva el mismo nombre.
- Nicopolis* (ad Istrum.) Subsiste el nombre sobre el terreno.
- Nicopolis* (ad Iatrum.) Nicop.
- Nicopolis*. Véase *Tephrike*.
- Nicopolis* (Cilic.) Kenisat-asoud.
- Nicopolis* (Egyp.) Kasr Kiassera.
- Nicotera*. Se llama lo mismo.
- Nigama*. Nega-patnam.
- Nigir fl.* Rio Niger.
- Nigira*. Ghana.
- Nilus fl.* Rio Nilo.
- Nin-eve* ó *Ninus*. Vestigios con el nombre de Nino sobre la orilla del Tigris opuesta á Mosul.
- Nisæa* ó *Parthaunisa*. Nesa.
- Nisibis* ó *Antiochia Mygdonia*. Nesibin.
- Nisyris ins.* Nisari I.
- Nitiobriges*. Territorio de Agen.
- Nivaria ins.* Isla de Tenerife.
- Nobata*. Parte de la Nubia llamada al-Kennim.
- Næodunum*. Véase *Diablintes*.
- Noiodunum* ó *Equestris*. Nion.
- Nola*. No ha mudado de nombre.
- Nora* ó *Neroassus*. Vestigios de un castillo antiguo en las cercanías del lugar de Bour.
- Norba Cæsarea*. Alcántara.
- Noti cornu prom.* Punta de las Baxas.
- Notium prom.* (Hibern.) Cabo Clear.
- Novanta*. Provincia de Gallway en Escocia.
- Novaria*. Novara.
- Novesium*. Neuss.
- Noviodunum*. Véase *Nevirnum*.
- Noviomagus*. Véase *Lexovii*.

No-



*Noviomagus*. Véase *Nemetes*.  
*Noviomagus (Batav.)* Nimega.  
*Nuceria (Umbr. y Campan.)* Nocera.  
*Numantia*. Junto al puente de Garay  
hacia Soria.  
*Numidicus sinus*. Golfo de Stora.  
*Nura ó Nora*. No ha mudado de nom-  
bre.

*Nursia*. Norcia.  
*Nymphæus fl.* Rio Basinfia ó Ba-  
rema.  
*Nysa (Lyd.)* Nossi.  
*Nysa ó Dionysiopolis (Ind.)* Véase *Na-  
gara*.  
*Nysæa portus*. Puerto de Megara.  
*Nyssa*. Nous-sheer.

## O

*Oaditæ*. Wadi-al-Kora.  
*Oaracta ins.* Kismis ó Vroct.  
*Ocelis*. Ghela.  
*Ocelum*. Usseau.  
*Odessus (Mæs.)* Varna.  
*Odrysæ*. Hedrina.  
*Œa*. Trípoli.  
*Œchardes fl.* Rio Ierghien.  
*Œnoe*. Ounieh.  
*Œnus fl.* Rio Inn.  
*Œnussa ins. (ad Messen.)* Islas de Sa-  
pienza y Cabrera.  
*Œscus fl.* Rio Esker.  
*Œscus Triballi*. Sus vestigios se llaman  
Igigen.  
*Ogyris ins.* Gerun isla.  
*Olbia (Sardin.)* Hacia Terra-nova.  
*Olbia (Sarmat. ad Borysth.)* Oczakow.  
*Olbia (Pamphyl.)* Antalia ó Satalia.  
*Olcinium*. Dulcigno.  
*Olgassis m.* Montaña de Elkas.  
*Oliarus ins.* Isla de Anti-Paro.  
*Olina fl.* Rio Orna.  
*Olisipo*. Lisboa.  
*Ollius fl.* Rio Oglio.  
*Oloosson*. Alessona.  
*Oltis fl.* Rio Lot ú Olt.  
*Olympus m. (Cypri.)* Montaña de Santa  
Croce.  
*Olympus m. (Galat.)* M. Koush Daghi.  
*Olynthus*. Agiomama.  
*Omanum emporium ú Omana*. Comunica  
el nombre de Oman á sus cercanías.  
*Ombos*. Koum-Ombo.  
*Ombrios*. Véase *Pluvialia*.  
*On*. Véase *Heliopolis*.  
*Onoba*. Huelva.

*Onuphis*. Banub.  
*Opitergium*. Oderzo.  
*Orbadari*. Es muy análogo á este nom-  
bre el de Rio Padar.  
*Orbelus et Scardus montes*. Monte Ar-  
gentaro.  
*Orcades ins.* Islas de Orkney.  
*Orcas prom.* Punta Dungsby-head.  
*Orcelis*. Orihuela.  
*Orchoë*. Drahemia ó Dgiam-Ali.  
*Ordessus fl.* Véase *Ardeiscus*.  
*Oretani*. Pueblos que habitaban hacia las  
fuentes de Guadiana y en una parte  
del Oróspeda.  
*Oretum*. Nuestra Señora de Oreto.  
*Oreus ó Istiæa*. Orio.  
*Orine ins.* Dahlak I.  
*Oritæ*. País de Haûr.  
*Oroanda*. Haviran.  
*Oroates ó Pasitigris fl.* Rio Tab.  
*Orontes fl.* Véase *Axius*.  
*Orontes m.* M. Eruend ó Eluend.  
*Orthosia (Fenic.)* Ortosa.  
*Oruros*. Horur ó Gorur.  
*Oscæ*. Huesca.  
*Oscela*. Domo de Osula.  
*Osmus fl.* Rio Osmo.  
*Ossonoba*. Cerca de Faro.  
*Ostia*. Subsiste con el mismo nombre.  
*Ostracine*. Hay restos de su nombre en  
el de una punta llamada Straki.  
*Ovilabis*. Wels.  
*Oxia ins.* Curzolari I.  
*Oxiana*. Termed.  
*Oxus fl.* Rio Gihon.  
*Oxy-rynchus*. Behnesé.  
*Ozene*. Ugeñ.



## P

- Pachnamunis.* Tekebi.  
*Pachynum prom.* Cabo Passaro.  
*Padus fl.* Véase *Bodincus*.  
*Pæstanus sinus.* Golfo de Salerno.  
*Pæstum ó Posidonia.* Ruinas con el nombre de Pesti.  
*Pagra.* Bagras.  
*Pala-Simundum opp.* Jafanapatnam.  
*Palania.* Se ha conservado su nombre en una comarca llamada Balagna.  
*Palibothra.* Helabas.  
*Pallacopa.* Canal que desembocaba en un pantano llamado actualmente Rahemah.  
*Pallantia.* Palencia.  
*Palloda.* Barlad.  
*Palma.* Palma en Mallorca.  
*Palmyra ó Tadamora.* Tadmor ó Palmyr.  
*Palura.* Sipeler.  
*Palura.* Balasor.  
*Palus Mæotis.* Mar de Azof ó de Závache.  
*Paneas ó Cæsarea Philippi.* Baniás.  
*Panephrisis ó Diospolis.* Manzalé.  
*Panopolis.* Véase *Chemmis*.  
*Panormus (Sicil.)* Palermo.  
*Panticapæum ó Bosphorus.* Kerché.  
*Pantichium.* Pantichí.  
*Paphos.* Bafo ú Bafa.  
*Pappua m.* M. Edoug.  
*Para.* Véase *Phra*.  
*Paralia Soretanum.* Coromandel.  
*Parætaceni.* Estaban cerca de Ispahan en lo que se llama Perhaûer.  
*Parætanium.* Al-Baretoun.  
*Paralus.* Berelos.  
*Parchoatras m.* Hetzardara.  
*Parentium.* Parenzo.  
*Parietina.* Velez de Gomera.  
*Parisii.* Véase *Lutecia*.  
*Parium.* Camanar.  
*Parma opp. et fl.* El mismo nombre.  
*Parra.* Véase *Phra*.  
*Parthenius fl.* Rio Parteni.  
*Paryadres m.* Ildiz Daghi.  
*Pasargade.* Pasa ó Fasa con el sobrenombre de Kuri.  
*Pasitigris.* Shat-ul-Arab.  
*Pasitigris.* Véase *Oroates*.  
*Patala et Patalene.* Tatta-nagar.  
*Patara.* Patera.  
*Patavium.* Padua.  
*Pathmos ins.* Conserva su nombre.  
*Patra.* Patras.  
*Pax Julia.* Beja.  
*Pedeus fl.* Rio Pedio.  
*Pelasgicus sinus.* Golfo de Volo.  
*Pelendones.* Hácia las fuentes del Duero.  
*Pella (Maced.)* Parece que sus vestigios se llaman Palatisa.  
*Pelorum prom.* Cabo de Faro.  
*Pelta.* Uschak.  
*Pelusium.* Tineh.  
*Peneus fl. (Tesal.)* Rio Peneo.  
*Perga.* Kara-hisar.  
*Pergamus.* Bérgamo.  
*Perierbidi.* Estaban hácia la Siberia en lo que hoy se llama Welica Perma.  
*Perimula.* Pera ó Perac.  
*Perinthus.* Véase *Heraclea*.  
*Peri-Saboras.* Firuz Sapor ó Anbar.  
*Perre.* Perrin.  
*Persepolis.* Estakar.  
*Perusia.* Perusa.  
*Pessinûs.* Cerca de Sangara.  
*Petilia.* Strongoli.  
*Petovio.* Petau.  
*Petra Nabathæorum (Arab.)* Krac.  
*Petra (Sogd.)* Shadman ó Hisarec.  
*Petrocorii.* El Perigord.  
*Petro-dava.* Piatra.  
*Peuce.* Piczina.  
*Peucela.* Se conserva el nombre de Po-cual.  
*Phara ó Posidium prom. (Arab.)* Ras-Mahammed.  
*Phara ó Pharan.* Se conservan las ruinas de un monasterio llamado Deir-Faran.  
*Pharbæthus.* Belbeis.

Phar-



- Pharnacia*. Véase *Cerasus*.  
*Pharsalus*. Farsa.  
*Pharus ins.* Lesina I.  
*Phaselis*. Fionda.  
*Phasiane*. Pasiani ó Pasin.  
*Phasis ó Araxes fl.* Rio Aras.  
*Phazemon*. Merzifoun.  
*Pheneos*. Fonia.  
*Philadelphia (Lyd.)* Alah-shehr.  
*Philadelphia (Palest.)* Véase *Ammon*.  
*Philippopolis Tri-montium ó Thracia*. Philippopoli ó Philiba.  
*Philomelium*. Ilgoun.  
*Philoteris portus*. Puerto Coseir.  
*Phliús (Acay.)* Sta-Phlica.  
*Phocæa*. Fochia.  
*Phænicon*. Tor.  
*Phœnicum opp.* Calaat-el-Moilah.  
*Pholegandrus ins.* Policandro I.  
*Phra, Para ó Parra*. Ferah.  
*Phycús prom.* Punta Ras-al-Sem, ó Cabo Rasat.  
*Physcus*. Physco.  
*Physcus fl.* Véase *Torna*.  
*Pibeset*. Véase *Bubastus*.  
*Picentia*. Vestigios con el nombre de Bicenza.  
*Pictavi ó Limonum*. Poitiers.  
*Pimolis*. Osmandgik.  
*Pinarus fl.* Rio Deli-sou.  
*Pinna (Vestin.)* Civita de Penna.  
*Pintia*. Valladolid.  
*Piræus portus*. Porto-leone.  
*Pisæ*. Pisa.  
*Pisaurum*. Pésaro.  
*Pisida*. Fissato.  
*Pisoraca fl.* Rio Pisuerga.  
*Pistoria*. Pistoya.  
*Pityus*. Pitchinda.  
*Pityusæ ins.* Islas de Iviza y Formentera.  
*Placentia*. Tiene el mismo nombre.  
*Plavis fl.* Rio Piavé.  
*Pluvialia ú Ombrios ins.* Isla del Hierro.  
*Podandus*. Podando.  
*Pola*. Su nombre es el mismo.  
*Pollentia (Hisp.)* Pollenza, cerca de la Alcudia en la isla de Mallorca.  
*Pollentia (Gal. Cisalp.)* Polenza.  
*Pombeditha*. Haditha.  
*Pompelo*. Pamplona.  
*Pons Æni*. Muldorf.  
*Pontia ins.* Ponza I.  
*Porata, Poretus ó Hierasus fl.* Rio Prut.  
*Porphyryon*. Rumeilé.  
*Portus Augusti*. Porto.  
*Portus Divini*. Oran y Marz-al-Kibir.  
*Portus Magnus*. Arzeú.  
*Portus Magonis*. Mahon.  
*Portus Veneris (Ligur.)* Porto-Venere.  
*Posidium ó Phara prom. (Arab.)* Ras-Mahammed.  
*Posidonia*. Véase *Pæstum*.  
*Potentia (Lucan.)* Potenza.  
*Praaspa ó Vera*. Se cree que estuvo mas allá de Sultanié y cerca de Cazuin.  
*Præneste*. Palestrina.  
*Prætoria Augusta*. Roman, en la confluencia del Moldava y Siret.  
*Prasum prom.* Cabo Delgado.  
*Premis parva*. Ibrim.  
*Priapus*. Caraboa.  
*Proconnesus ins.* Marmara I.  
*Prophtasia*. Zarang.  
*Propontis*. Mar de Marmara.  
*Prusa ad Olympum*. Bursa.  
*Prusa ó Prusias ad Hypium*. Uskubi.  
*Psibela*. Ismil.  
*Ptolemæis*. Véase *Aco*.  
*Ptolemæis Hermii*. Conserva algunos vestigios en el lugar de Menshié.  
*Ptolemæis (Cyren.)* Tolometa.  
*Ptolemæis Epi-theras*. Ras Ahehaz.  
*Pura*. Purg ó Foreg.  
*Purpuraria ins.* Islas de Lanzarote y Fuerteventura.  
*Puteoli*. Puzoli.  
*Pydna*. Véase *Citron*.  
*Pylus Messeniacus*. Navarin.  
*Pyramus fl.* Rio Geihoun.



## R

*Rabbath-Ammon* ó *Philadelphia*. Véase *Ammon*.

*Rabbath-Moab* ó *Areopolis* y *Moba*.  
*Maab* ó el-Raba.

*Rages* ó *Ragæ*, *Europus* y *Arsacia*. Rei.

*Rambacia*. Ermajil.

*Raphanea*. Rafineh.

*Raphia*. Refah.

*Ratiaria*. Artzar.

*Ratiatum*. San Pedro de Retz.

*Rauda*. Roa.

*Raudii campi*. Hacia el lugar llamado *Rhô*.

*Ravenna*. Ravena.

*Reate*. Rieti.

*Redones*. Rennes.

*Regia*. Armagh.

*Regia*. Tlemsen.

*Regina*. Regensburg.

*Regium Lepidi*. Regio.

*Reii* ó *Albiæci*. Habitaban la orilla izquierda del río Durance, y la ciudad de Riez conserva su nombre.

*Remi* ó *Durocortorum*. Reims.

*Resaina* ó *Theodosiopolis* (*Mesopot.*) *Ras-Ain*.

*Resapha* ó *Sergiopolis*. Tiene el primer nombre.

*Reversio* ó *Vellavi*. San Paulino.

*Rha fl.* Río Volga.

*Rhabdium*. Tur-Rabdin.

*Rhædestus* ó *Bisanthe*. Rodosto.

*Rhamnus*. Tavro-castro.

*Rhegium*. Regio.

*Rhenea et Delos*. Sdili islas.

*Rhenus fl.* Río Rin.

*Rhenus fl.* (*Gal. Cisalp.*) Río Reno.

*Rheon* ó *Rhoas fl.* Rione R.

*Rhinocorura*. El-Arish.

*Rhisæum*. Rizeh.

*Rhitymna*. Retimo.

*Rhium et Anti-Rhium prom.* Las dos puntas opuestas de los Dardanelos.

*Rhizinium*. Risano.

*Rhoas fl.* Véase *Rheon*.

*Rhodanus fl.* Conserva su nombre.

*Rhodus ins.* Isla de Rodas.

*Rhosus*. Se conoce con el mismo nombre.

*Rhuconium*. Regen.

*Rhymnicus fl.* Río de Iem.

*Riduna ins.* Isla de Aurigni.

*Rodumna*. Roana.

*Roma*. Se llamó también ciudad de los siete collados.

*Roscianum*. Rossano.

*Rotomagus*. Ruan.

*Rubeas prom.* Cabo Norte.

*Rubico fl.* Fiumesino.

*Rubo fl.* Río Russ.

*Rubricatus fl.* (*Hisp.*) Río Llobregat.

*Rubricatus fl.* (*Afr.*) Río que desemboca en el mar frente de la isla de Tabarca.

*Rugii*. Rugen.

*Rusadir opp.* Melilla.

*Russadir prom.* Cabo de Tres-forcas.

*Ruscino*. Cerca de Perpiñan.

*Rusella*. Vestigios con el nombre de Roselle.

*Rusicade*. Szigada.

*Rusupis*. Azafi.

*Ruteni* ó *Segodunum*. Rodez.

*Rutupie* ó *Ritupæ portus*. Richborough ó Sand-wik.

*Ryssadium prom.* Punta de Almadia ó Almadin.

## S

*Sabadiba ins.* Islas Maldivas.

*Sabe* (*Etiop.*) Assab.

*Sabara*. Bragu.

*Sabaracus sinus*. Golfo en que desemboca el gran río Aúa.

*Sabaria*. Sarvar.

D

Sa-



- Sabat.* Zebid.  
*Sabatha.* Sanaa.  
*Sabe (Afr.)* Tasaba.  
*Sabio.* Seben.  
*Sabis fl.* Rio Sambra.  
*Sabrina fl.* Rio Severn.  
*Sabrinae Æstuarium.* Canal de Bristol.  
*Sabus, Savus ó Zabus fl. (Afr.)* Rio Zab.  
*Sacæ.* Hay una comarca que conserva el nombre de Sakita.  
*Sacalites sinus.* Giun-al-Hascic.  
*Sacastania ó Segestani.* Sigistan.  
*Sacrum prom. (Lusit.)* Cabo de San Vicente.  
*Sacrum prom. (Hibern.)* Punta Carnsore, al sud-este de Irlanda.  
*Sacrum prom. (Cors.)* Cabo Corso.  
*Sada.* Sedoa.  
*Setabis.* Xátiva ó San Felipe.  
*Sagalassus.* Sadjaklu.  
*Sagrus fl.* Rio Sangro.  
*Saguntus.* Murviedro.  
*Saii.* Sees.  
*Sais.* Sa.  
*Sala fl.* Atraviesa la Turingia con el mismo nombre.  
*Sala opp. et fl.* Salé.  
*Salacia.* Alcacer do sal.  
*Salambina.* Salobreña.  
*Salaminias.* Salemiah.  
*Salamis ins.* Isla de Colouri.  
*Salamis.* Véase *Constantia*.  
*Salapia.* Salpé.  
*Salathi fl.* Rio de Oro.  
*Salda.* Tedlés.  
*Salem.* Véase *Jerusalem*.  
*Salernum.* Salerno.  
*Saletio.* Seltz.  
*Salice, Simundi ó Taprobana ins.* Isla de Ceylan.  
*Salina (Dac.)* Torda.  
*Salina Nubonenses.* Estanque ó pantano salado llamado el-Shot.  
*Salma m.* M. Salami.  
*Salmantica.* Salamanca.  
*Salmydessus.* Conserva restos de su nombre en Midjeh.  
*Salo fl.* Rio Xalon.  
*Salodurum.* Soleure.  
*Salona.* Subsiste el nombre de esta ciudad en algunos vestigios.  
*Samaria ó Sebaste (Palest.)* Consérvase este último nombre en sus ruinas.  
*Samarobriva.* Véase *Ambiani*.  
*Sambalaca.* Sanbal.  
*Samoconites lacus.* Lago Bahr-el-Houlei.  
*Samonium prom.* Cabo Salamone.  
*Samos ins.* Es conocida con el mismo nombre.  
*Samosata.* Semisat.  
*Samothrace ins.* Isla de Samothraki.  
*Samulocenis.* Saulgen.  
*Sandrabatis.* Scanderbad.  
*Sangada.* País de los Sanganes.  
*Sangarius ó Sagaris fl.* Rio Sakaria.  
*Santones ó Mediolanum.* Saintes.  
*Saphar.* Dafar.  
*Saramane.* Siarman.  
*Sarapana.* Shorabani.  
*Saravus fl.* Rio Sara ó Saro.  
*Sardes.* Sart. No es mas que un lugarcito con algunos restos de antigüedad.  
*Sardica.* Los Bulgaros la llamaron Triaditza, y se hallan vestigios cerca de Sophia.  
*Sardinia ó Ichnusa ins.* Isla de Cerdeña.  
*Sardones.* Ocupaban el Rosellon.  
*Sarephta.* Sarfand.  
*Sariga.* Seraks.  
*Sariphi m.* Montes de Sahar.  
*Sarmia ins.* Isla de Gersei.  
*Sarmizegethusa.* Véase *Ulpia Trajana*.  
*Saronicus sinus.* Golfo de Engia.  
*Sarrum (Trac.)* Castro-Saros.  
*Sarunetes.* Sargans.  
*Sarus fl.* Rio Seihoun.  
*Satala.* Arzingan.  
*Satyrorum ins.* Islas de Pulo Condor.  
*Savus fl.* Véase *Sabus*.  
*Scalabis.* Santaren.  
*Scaldis fl.* Rio Escalda.  
*Scampis.* Iscampi.  
*Scanda.* Conserva este mismo nombre.  
*Scapta-hyla.* Skipsilar.  
*Scardona.* Conserva tambien su nombre.  
*Scardona ins.* I. Grossa.  
*Scardus m.* Monte Argentaro.



- Scete.* Monasterio de Askit.  
*Sciathus ins.* Conserva su nombre.  
*Scirtus fl.* Rio Daïsan.  
*Scodra.* Scutari ó Iscodar.  
*Scopelus ins.* Conserva su nombre.  
*Scultenna fl.* Rio Panaro.  
*Scupi.* Uskup.  
*Scydisses m.* Aggi-dag.  
*Scylacium.* Squillace ó Esquilache.  
*Scyllæum prom.* Punta de Squilleo.  
*Scymnia.* Territorio de Letskoumi, entre Mengril ó Imeriti.  
*Scyros ins.* Isla de Skiro.  
*Scythopolis.* Véase *Bethsan*.  
*Sebaste.* Véase *Samaria*.  
*Sebastopolis (Pont.)* Turkal.  
*Sebastopolis.* Véase *Dioscurias*.  
*Sebennytus.* Semennud.  
*Seduni.* Sitten.  
*Segestani.* Véase *Sacastania*.  
*Segeste (Ligur.)* Sestri.  
*Segobriga.* Unos la reducen á Segorbe, otros á Cabeza del Griego.  
*Segodunum.* Véase *Ruteni*.  
*Segontia.* Sigüenza.  
*Segor.* Véase *Zoara*.  
*Segovia.* Conserva su nombre.  
*Segusio.* Susa ó Suza.  
*Segustero.* Sisteron.  
*Seleucia Ferrea.* Eushar.  
*Seleucia Trachea.* Selefkeh.  
*Seleucia Pieria.* Suveidia.  
*Seleucia ad Tigrim.* Al-Modain.  
*Seleuco-belus.* Shagr.  
*Selinon.* Silin.  
*Selinûs ó Trajanopolis.* Selenti.  
*Selymbria.* Selivria.  
*Semen.* Tiene el mismo nombre.  
*Semina.* Seminan.  
*Semiramocerta.* Véase *Artemita*.  
*Semnones.* Se extendian desde el Elba hasta mas allá del Oder.  
*Sena ins.* Isla de Sain.  
*Sena Gallica.* Senigaglia.  
*Sena Julia.* Siena.  
*Senia.* Segna.  
*Senones.* Véase *Agedincum*.  
*Senus fl. (Hibern.)* Rio Shannon.  
*Senus fl. (Ind.)* Rio de Camboja.  
*Sepphoris ó Diocæsarea.* Siphori ó Se-fouri.  
*Septem fratres.* Gebel Mousa.  
*Septem maria.* Llamábase así un brazo principal del Pó, que para desembocar en el mar se dividia en muchos canales.  
*Septimanca.* Simancas.  
*Septum ó Septa.* Ceuta.  
*Sequana fl.* Rio Sena.  
*Sera metropolis.* Kan-tcheou.  
*Serapis ins.* Maceira I.  
*Serbetes fl.* Rio Ser ó Isser.  
*Sergiopolis.* Véase *Resapha*.  
*Seriane.* Esrieh.  
*Serinda.* Ser-hend.  
*Seriphus ins.* Serpho.  
*Serus fl.* Rio Seri.  
*Sesamus.* Amasreh.  
*Sessites fl.* Rio Sesia.  
*Sestus.* Ruinas de Zemenic.  
*Sethrum ó Heracleopolis parva.* Sethron.  
*Sevinus lacus.* Lago de Iseo.  
*Seumara.* Cerca de Akalziké.  
*Siazuros.* Sherzour.  
*Sicambri.* Habitaban la orilla meridional del rio Lipa.  
*Sicania.* Véase *Sicilia*.  
*Sicca Venerea.* Urbs, ó Kef.  
*Sichem.* Véase *Neapolis*.  
*Sicilia, Sicania ó Trinacria.* Conserva el primer nombre.  
*Sicinus ins.* Sikino I.  
*Sicoris fl.* Rio Segre.  
*Sicyon.* Basilico.  
*Side.* Puerto de Candeloro.  
*Sideris fl.* Rio Ester.  
*Sidon.* Seide.  
*Siga.* Ned-Roma.  
*Sigrium prom.* Cabo Sigri.  
*Sigua.* Baiiazid.  
*Sigus.* Siguenic.  
*Silarus fl.* Rio Silare.  
*Silis fl.* Véase *Iaxartes*.  
*Silla fl.* Véase *Delas*.  
*Silsilis.* Gebel Silsili.  
*Silvanectes.* Véase *Augustomagus*.  
*Simæthus fl.* Rio Giarreta.  
*Simyra.* Sumira.



- Sinai m.* Gebel-Tour.  
*Sindæ ins.* Islas de Nicobar.  
*Sindicus portus.* Puerto Sundgik.  
*Sindus ó Sinthus.* Véase *Indus*.  
*Sinear ó Singara.* Sinjar.  
*Singidunum.* Belgrado.  
*Singilis fl.* Rio Xenil.  
*Singili opp.* Unos le reducen á Castillon ó Valsequillo despoblado, y otros á la Puente de Don Gonzalo.  
*Sinibra ó Synoria.* Snarvier.  
*Smope.* Sinub.  
*Sinus Immundus.* Giun-al-Malik.  
*Siphnus ins.* Siphanto I.  
*Sippara (Ind.)* Sefareh ó Siferdam.  
*Sipuntum ó Sipûs.* Hay vestigios cerca de Manfredonia.  
*Sirbonis lacus.* Lago Sebaket Bardoil.  
*Sisapone.* Almaden.  
*Siscia.* Sisseg.  
*Sitace.* Vestigios en Karkuf.  
*Sitifi.* Setif.  
*Smaragdus m.* Maaden Uzzumurud.  
*Smyrna.* Ismir.  
*Socanda fl.* Abi-Scoun ó Socoun.  
*Sochor.* Seger ó Segher.  
*Sogdi.* Bukor.  
*Sole.* Solia.  
*Solua.* Campo de Zolfeld, cerca de Clagenfurt.  
*Sontius fl.* Rio Lisonzo.  
*Sonus fl.* Véase *Andomatis*.  
*Sophene.* Zoph.  
*Sophon.* Sabandgeh.  
*Soretanum Paralia.* Sora-Mandalam ó Coromandel.  
*Sosicure.* Tutucurin.  
*Sotiates.* Sos.  
*Sozopolis.* Véase *Apollonia (Trac.)*  
*Sozusa ó Apollonia (Cyren.)* Marza-Susa ó Sosush.  
*Sparta.* Véase *Lacedæmon*.  
*Spauta lacus.* Véase *Macianes*.  
*Speos-Artemidos.* Cerca de Beni-hassan.  
*Spoletium.* Spoleto.  
*Sporades ins.* Islas del mar Egeo.  
*Stachir fl.* Rio Gambia.  
*Stagyra.* Stauros.  
*Stenyclarus.* Nisi.  
*Stephane.* Istefan.  
*Stachades ins.* Islas de Hieres.  
*Stratonicea.* Eski-shehr.  
*Strophades ins.* Strivali.  
*Suani.* País de Suaneti.  
*Suastene et Suastus fl.* Comarca y rio Suvat.  
*Subur fl.* Rio Subu.  
*Succorum angustia.* Zuccora.  
*Succubar.* Zuckar.  
*Suche, Theôn soter ó Soterôn portus.* Suaken.  
*Sucro fl.* Rio Xúcar.  
*Suessa Aurunca.* Sezza.  
*Suessiones.* Véase *Augusta Suessionum*.  
*Suevicum mare.* Mar Báltico.  
*Sufetula.* Sbeitla.  
*Suindinum.* Véase *Cenomani*.  
*Sulci.* Se advierten vestigios en la isleta de San Antioco.  
*Sulmo.* Solmona.  
*Sumere.* Samera.  
*Sunium prom.* Capo Colonna.  
*Superum mare.* Véase *Hadriaticum mare*.  
*Suph.* Nombre dado al Golfo Arábigo.  
*Sura (Sir.)* Surieh.  
*Sura (Babilon.)* Subsiste baxo el mismo nombre.  
*Susa.* Tuster ó Suster.  
*Susia.* Zeuzan.  
*Susi-dava.* Suczava.  
*Syagros prom.* Ras-al-Hhad.  
*Sycaminos.* Atlik ó Castillo Peregrino.  
*Syene.* Assuan.  
*Synoria.* Véase *Sinibra*.  
*Syracusæ.* Syragusa ó Zaragoza de Sicilia.  
*Syrastene.* Costa marítima llamada Soret.  
*Syringis.* Véase *Hyrkania*.  
*Syros ins.* Syra I.  
*Syrtis major.* Golfo de Sidra.  
*Syrtis minor.* Golfo de Gabés.



## T

- Tabæ.* Tabas.  
*Tabas et Tabiene.* Saña y sus cercanías.  
*Tabidium ó Thabudis.* Tibedou.  
*Tabraca.* Tabarca.  
*Tacape.* Gabés.  
*Tacola.* Junkselon.  
*Tadamora.* Véase *Palmyra*.  
*Tenarium prom.* Matapan.  
*Tenia longa.* Targa.  
*Tagaste.* Tajelt.  
*Tagus fl.* Rio Tajo.  
*Tahora.* Véase *Lahora*.  
*Tajamentus fl.* Rio Tagliamento.  
*Talabrica.* Junto Aveiro.  
*Taliatis.* Gradisca.  
*Tamala.* Al-Demlou.  
*Tamesis fl.* Thames ó Támesis R.  
*Tamiathis.* Damiat.  
*Tamusiga.* Castillo de Tamara.  
*Tamyras fl.* Nahr-Damur.  
*Tanais fl.* Rio Don.  
*Tanais opp.* Azof.  
*Tanais.* Véase *Iaxartes*.  
*Tanarus fl.* Rio Tánaro.  
*Tanetos ins.* Tanet I.  
*Tanis ó Zoan.* Vestigios con el nombre de Sañ.  
*Tanis (Heptanom.)* Tauna.  
*Taniticum (Nili) ostium.* Eummé-fareggé.  
*Taoce.* Taûg.  
*Taochi.* Tahoskari.  
*Taphra.* Perekop.  
*Taphros.* Canal que separa á Córcega de Cerdeña.  
*Taphrura.* Sfakes.  
*Taposiris.* Abousir.  
*Taprobana.* Véase *Salice*.  
*Tapsus.* Demsas.  
*Tapuri.* Tabaristan ó Mazanderan.  
*Taras ó Tarentum.* Tarento.  
*Tarnis fl.* Rio Tarn.  
*Tarquini.* La Turchina.  
*Tarraco.* Tarragona.  
*Tarsatica.* Tersatz.  
*Tarsus.* Existe con el mismo nombre.  
*Taruenna.* Teruenna.  
*Tarus fl.* Rio Taro.  
*Tarvisium.* Treviso.  
*Tatta palus.* L. Tuzla.  
*Taua (Arab.)* Tacz.  
*Taua (Egip.)* Conserva el mismo nombre.  
*Taum Æstuarium.* La embocadura del rio Tay en Escocia.  
*Tauresium.* Véase *Justiniana prima*.  
*Tauromenium.* Taormina.  
*Taurunum.* Tzeruinka.  
*Tavium ó Tavia.* Tchoroun.  
*Taxila.* Attek.  
*Teanum Apulum.* Civitate.  
*Teanum Sidicinum.* Tiano.  
*Teate Marrucinorum.* Civita di Chieti.  
*Tebeste.* Tebess.  
*Teches m.* Tekeh.  
*Tegea.* Moklia.  
*Tela ó Constantia (Mesop.)* Tel-Kiuran.  
*Telmissus.* Macri.  
*Telo Martius.* Tolon.  
*Telos ins.* Piscopia I.  
*Temala prom.* Punta de Negraís.  
*Tenedos ins.* Conserva su nombre.  
*Tennessee.* Tennis.  
*Tenos ins.* Isla de Tino.  
*Tentyra.* Dendera.  
*Teos.* Su puerto se llama Sigagik.  
*Tephricæ ó Nicopolis (Armen. min.)* Divriki.  
*Terenuthis.* Terané.  
*Tergeste et Tergestinus sinus.* Ciudad y golfo de Trieste.  
*Termes.* Tiermes.  
*Terracina.* Conserva su nombre.  
*Teuchira ó Arsinoe.* Teukera.  
*Teutoburgiensis Saltus.* Parte del obispado de Paderborn.  
*Thabudis.* Véase *Tabidium*.  
*Thallaba.* Talaban.  
*Thamydeni ó Thamuditæ.* Thamud ó Tzammud.  
*Thapsacus.* El-Der ó Porto Catena.

Tha-



- Thasus ins.* Thaso I.  
*Thaubastum.* Habaseh.  
*Thebæ (Beoc.)* Thiva.  
*Thebæ.* Véase *Diospolis magna.*  
*Thebarmai.* Urmiah.  
*Thelmenissus.* Sermin.  
*Thema.* Tima.  
*Themi.* Tribu de Beni-Temim.  
*Themisonium.* Teseni.  
*Thenæ.* Taineh.  
*Theodosia.* Cafá.  
*Theodosiopolis (Armen.)* Hassan-cala ó Cali-cala.  
*Theodosiopolis.* Véase *Resaina.*  
*Theôn soter portus.* Véase *Suche.*  
*Theopolis.* Véase *Antiochia.*  
*Thera ins.* Isla de Santorin.  
*Therma.* Véase *Thessalonica.*  
*Therma Selinuntia.* Cerca de un lugar llamado Sciacca.  
*Thermaicus sinus.* Golfo de Tesalónica.  
*Thermodon fl.* Rio Termeh.  
*Thessalonica ó Therma.* Saloniki.  
*Thmuis.* Tmaïé.  
*Thospia.* Véase *Arzaniorum oppidum.*  
*Thule ó Thyle.* Islas de Shetland.  
*Thyatira.* Ak-hisar.  
*Thymbris fl.* Rio Pursac.  
*Thynias.* Tiniada.  
*Thyrus fl.* Rio Oristagni.  
*Tiberias, Chenereth ó Cinereth.* Tabarieh.  
*Tiberis fl.* Rio Tíber.  
*Tibiscus opp.* Temesvar.  
*Tibiscus fl.* Rio Teisso ú Teissa.  
*Tibula.* Puerto Longo-Sardo.  
*Tibur.* Tívoli.  
*Tibium.* Tevin.  
*Ticinum ó Pavia.* Pavía.  
*Ticinus fl.* Rio Tesin.  
*Tifernum Tiberinum.* Cittá di Castello.  
*Tigranocerta.* Sereid.  
*Tigurinus pagus ó Tigurum.* Véase *Turicum.*  
*Timacus fl.* Rio Timok.  
*Timavus fl.* Rio Timao.  
*Tingis.* Tanger.  
*Tipasa.* Tifas.  
*Tisa.* Tiiz.  
*Tisurus.* Toser.  
*Tium.* Falios.  
*Tochari.* País de Tokaristan.  
*Toletum.* Toledo.  
*Tolosa.* Tiene el mismo nombre.  
*Tomi.* Tomeswar ó Baba.  
*Tonzus fl.* Rio Tonza.  
*Topazos ins. ú Ophiodes.* Isla de Zemorgete.  
*Torna ó Phiscus fl.* Rio Odorneh.  
*Torone.* Toron.  
*Tragurium.* Trau.  
*Trajanopolis (Trac.)* Exíste con el mismo nombre.  
*Trajanopolis.* Véase *Selinús.*  
*Trajanus amnis.* Rio Khalitz-Abu-Meneggi.  
*Tralles.* Sultan-hisar.  
*Trapezús.* Trebisonda.  
*Trasimenus lacus.* Lago de Perugia.  
*Trebia fl.* Conserva este nombre.  
*Tretum prom.* Sebda-ruz ó los siete cabos.  
*Treveri.* Véase *Augusta Treverorum.*  
*Triballi.* Véase *Œscus.*  
*Tricca.* Tricala.  
*Tridentum.* Trento.  
*Trimithus.* Trimitusa.  
*Trinacria.* Véase *Sicilia.*  
*Triopium prom.* Cabo Crio.  
*Tripolis (Pont.)* Tireboli.  
*Tripolis (Fenic.)* Tarabolous.  
*Tritæa.* Triti.  
*Tritonis et Libya paludes.* Laguna dividida en dos con los nombres de Farrooun y El-Loudeah.  
*Troas.* Véase *Alexandria.*  
*Træzen.* Damala.  
*Trogitis.* Egredér ó Egridi.  
*Troglodytice.* Costa de Habesh.  
*Troja (Egip.)* Tora.  
*Tropea.* Se llama lo mismo.  
*Truentus fl.* Rio Tronto.  
*Tubuna.* Tubnah.  
*Tuburbo.* Tiene el mismo nombre.  
*Tuburbo majus.* Tubernok.  
*Tubusuptus.* Burg en el canton de Kuko.  
*Tucaborum.* Tucaber.  
*Tucca.* Tugga.  
*Tugia et Saltus Tugiensis.* Toya.  
*Tullum.* Toul ó Tul.



*Tungri*. Véase *Atuatuca*.  
*Turba*. Tarbe ó Tarba.  
*Turbula*. Teruel.  
*Turia fl.* Rio Guadalaviar.  
*Turiaso*. Tarazona.  
*Turicum, Tigurum ó Tigurinus Pagus*.  
 Zurich.  
*Turnacum*. Tournai.  
*Turones ó Caesarodunum*. Tours.  
*Turrís Libisonis*. Porto de Torre en Cerdeña.  
*Turrís Stratonis*. Véase *Cæsarea (Palest.)*  
*Turrís Hannibalis*. Mahdia.  
*Turrís Tamalleni*. Tamelem.

*Turullus ó Tzorolus*. Tchourli.  
*Turuntus fl.* Rio Duna.  
*Tusca fl.* Wad-el-Berber.  
*Tusculum*. Frascati.  
*Tyde*. Tui.  
*Tylos ins.* Isla de Bahraïn.  
*Tymbris fl.* Rio Pursac.  
*Tyndaris*. Tyndari.  
*Tyndis*. Danda.  
*Tyras*. Véase *Danaster*.  
*Tyrins*. Vathia.  
*Tyrus*. Sur.  
*Tyrus ins. (Sin. Pers.)* Isla de Ormus.  
*Tysdrus*. El-Jem.  
*Tzamandus*. Véase *Dasmenon*.

## U

*Udon fl.* Rio Kuma.  
*Uliarus ins.* Isla de Oleron.  
*Ulpianum*. Véase *Justiniana secunda*.  
*Ulpianum (Dac.)* Kolosvar.  
*Ulpia Topiris*. Bourun.  
*Ulpia Trajana ó Sarmizegethusa*. Varhel ó Gradisca.  
*Umbro fl.* Rio Ombrone.  
*Urbium Hortense*. Urbino.  
*Urci*.  
*Urii Jovis templum*. Ioron.  
*Urso*. Osuna.

*Usaletus m.* M. Usalet.  
*Uscudama*. Statimaka.  
*Utica*. Satcor.  
*Uti-dava*. Udvar.  
*Utus fl.* Rio Vid.  
*Uxama*. Osma.  
*Uxantis ins.* Isla de Ouessant.  
*Uxellodunum*. Puech de Issolu.  
*Uxii*. Estaban hácia las fronteras de la Persia, en donde subsiste el país de Ascias.

## V

*Vacca ó Vaga*. Vegja.  
*Vacua fl.* Rio Vouga.  
*Vada Sabatia*. Vai.  
*Vagienni*. Subsiste el nombre de Viozenna.  
*Vagoritum Arviorum*. Se conservan vestigios en un lugar llamado la Cité, cerca del pequeño rio Erva.  
*Valarsapata*. Estuvo en el sitio donde hoy se halla la iglesia de Eksmiazin.  
*Valentia (Hisp. et Gal.)* Conservan el mismo nombre.  
*Valeria*. Valera.  
*Validus murus*. Der-bend.  
*Vallis Pennina*. El Wallais.

*Vallis Garamantica*. Gorham.  
*Vangiones*. Véase *Borbetomagus*.  
*Vapincum*. Gap.  
*Vardanius fl.* Véase *Hypanis*.  
*Varini*. Hácia Meklbourg.  
*Vasates ó Cossio*. Bazas.  
*Vascones*. Navarra.  
*Vasio*. Vaison.  
*Vectis ins.* Isla de Wight.  
*Vedinum*. Udino.  
*Veii*. Exístia sobre un montecillo adyacente al lugar de Isola.  
*Veldidena*. Viltén.  
*Veliocasses*. El Vexin.  
*Vellavi*. Diéron su nombre al Vellai.

Ve-



- Venafrum.* Venafro.  
*Venetus portus.* Venecia.  
*Vennonnes.* Parece que estuvieron situados sobre el lago de Como hacia oriente donde se halla el Val-Tellino.  
*Venta Belgarum.* Wint-chester.  
*Venta Icenorum.* Caster cerca de Norwich.  
*Venta Silurum.* Caerwent.  
*Venusia.* Venosa.  
*Vera.* Véase *Praaspa*.  
*Verbanus lacus.* Lago mayor.  
*Vercellæ.* Verceil.  
*Vergilia.*  
*Verodunum.* Verdun.  
*Veromandui.* País Vermandes.  
*Verona.* Idem.  
*Verulamium.* S. Albans.  
*Vescerita ó Vescether.* Pescara.  
*Vesontio.* Besanzon.  
*Vesunna.* Perigueux.  
*Vetera.* Santen.  
*Viadrus fl.* Oder R.  
*Vibo ú Hipponium.* Bivona.  
*Vicentia.* Vicenza.  
*Vicus Augusti.* Puede corresponder á Kairwan.  
*Vicus Cuminarius.* Santa Cruz de la Zarza.  
*Vicus Judæorum.* Tel-el-Iudieh.  
*Vicus Juli ó Atures.* Aire.  
*Vienna.* Vienne ó Viena en el Delfinado.  
*Vindilis ins.* Bellisle.  
*Vindo fl.* Rio Wertach.  
*Vindobona.* Viena en Austria.  
*Vindonissa.* Windisch.  
*Viroconium.* Wroxeter.  
*Virunum.* Hacia Wolk-markt.  
*Vistula fl.* Tiene el mismo nombre.  
*Visurgis fl.* Rio Weser.  
*Vodona.* Vodana.  
*Vogesus m.* Vosga m.  
*Volana.* Canal del Pó que conserva este nombre.  
*Volaterra.* Volterra.  
*Volca Arecomici.* Habitaban hacia el Ródano.  
*Volca Tectosages.* Estaban cerca del Garona.  
*Vologesia.* Estuvo en un canal del Eufrates, y corresponde su posición á la de Mesched Hosein.  
*Volubilis.* Gualili.  
*Vorganium.* Karhez.  
*Vulcania ins.* Véase *Æolia*.  
*Vulsinii.* Bolsena.  
*Vulturnus fl.* Rio Volturno.

## X

*Xanthus opp.* Eksenidé.

*Xylenopolis.* Puede convenir á Laheri.

## Z

- Zaba.* Batu-Saber.  
*Zabdicena.* Véase *Bezabde*.  
*Zabus, Zabatus, Zerbis ó Lycus fl.* Rio Zab ó Zarb.  
*Zabus minor ó Caprus fl.* Altun-sou.  
*Zabus fl.* Véase *Sabus*.  
*Zacynthus ins.* Isla de Zante.  
*Zadracarta.* Sari.  
*Zagros m.* Es una cadena de montañas llamadas hoy por los Turcos Tag-Aiaghi.  
*Zalissa.* Scander.  
*Zames m.* M. Ajam.  
*Zapetra.* Zabatra.  
*Zarangæi ó Drangæ.* Habitaban la comarca y cercanías de Zarang.  
*Zariaspa.* Véase *Bactra*.  
*Zaris.* Ctesias.  
*Zela.* Zeleh.  
*Zelesia.* Hacia Biga.  
*Zenobia.* Zelebi.  
*Zephyrium (Pont.)* Zafra.

Zer-



(33)

*Zerbis fl.* Véase *Zabus*.  
*Zernes.* Czernez.  
*Zeugma.* Zegmé.  
*Zichi et Zichia.* Ziketi.

*Zilis.* Azzilia.  
*Zingis extrema.* Cabo de Orfui.  
*Zoan.* Véase *Tanis*.  
*Zoara ó Segor.* Zoar.



E
















980









ATLAS  
ANTIGUO  
Y MODERNO

3  
8  
3  
3  
1

7-6-  
14