

ISLAS CANARIAS - 1.ª HOJA

DATOS FACILITADOS Y REVISADOS POR EL

INSTITUTO GEOGRAFICO Y ESTADISTICO

AYUNTAMIENTOS

PARTIDO DE GRANADILLA (TENERIFE)		PARTIDO DE LA OROTAVA (TENERIFE)		PARTIDO DE SANTA CRUZ DE LA PALMA	
Adeje	2,263	La Victoria	3,010	Arure	1,820
Arico	3,496	Matanza	2,336	Hermigua	3,906
Arona	2,311	Santa Ursula	2,372	San Sebastián	3,896
Fasnia	2,713	Sauzal	1,645	Vallehermoso	5,574
Granadilla	3,513	Tacoronte	5,071		
Guía de Tenerife	4,329	Tegueste	2,237		
San Miguel	1,943				
Vilaflor	1,147				
PARTIDO DE ICOD (TENERIFE)		PARTIDO DE LOS LLANOS (LA PALMA)		PARTIDO DE SANTA CRUZ DE TENERIFE	
Buenavista	2,245	Fuencaliente	1,833	Arafo	1,837
Garachico	3,464	Garafia	3,024	Candelaria	2,857
Guancha	1,949	Los Llanos	7,214	Güimar	5,897
Icod	7,517	Paso	4,399	Santa Cruz de Tenerife	63,004
San Juan de la Rambla	2,277	Puntagorda	1,359		
Santiago	1,514	Tijarafe	2,694		
Silos	1,736				
Tanque	1,422				
PARTIDO DE LA LAGUNA (TENERIFE)		PARTIDO DE SAN SEBASTIÁN DE LA GOMERA		PARTIDO DE VALVERDE (HIERRO)	
El Rosario	3,588	Agulo	1,936	Frontera (1.)	6,827
La Laguna	16,322	Alajeró	1,348	Valverde.	

ENTIDADES DE POBLACIÓN QUE NO FORMANDO AYUNTAMIENTO CONSTAN EN EL MAPA

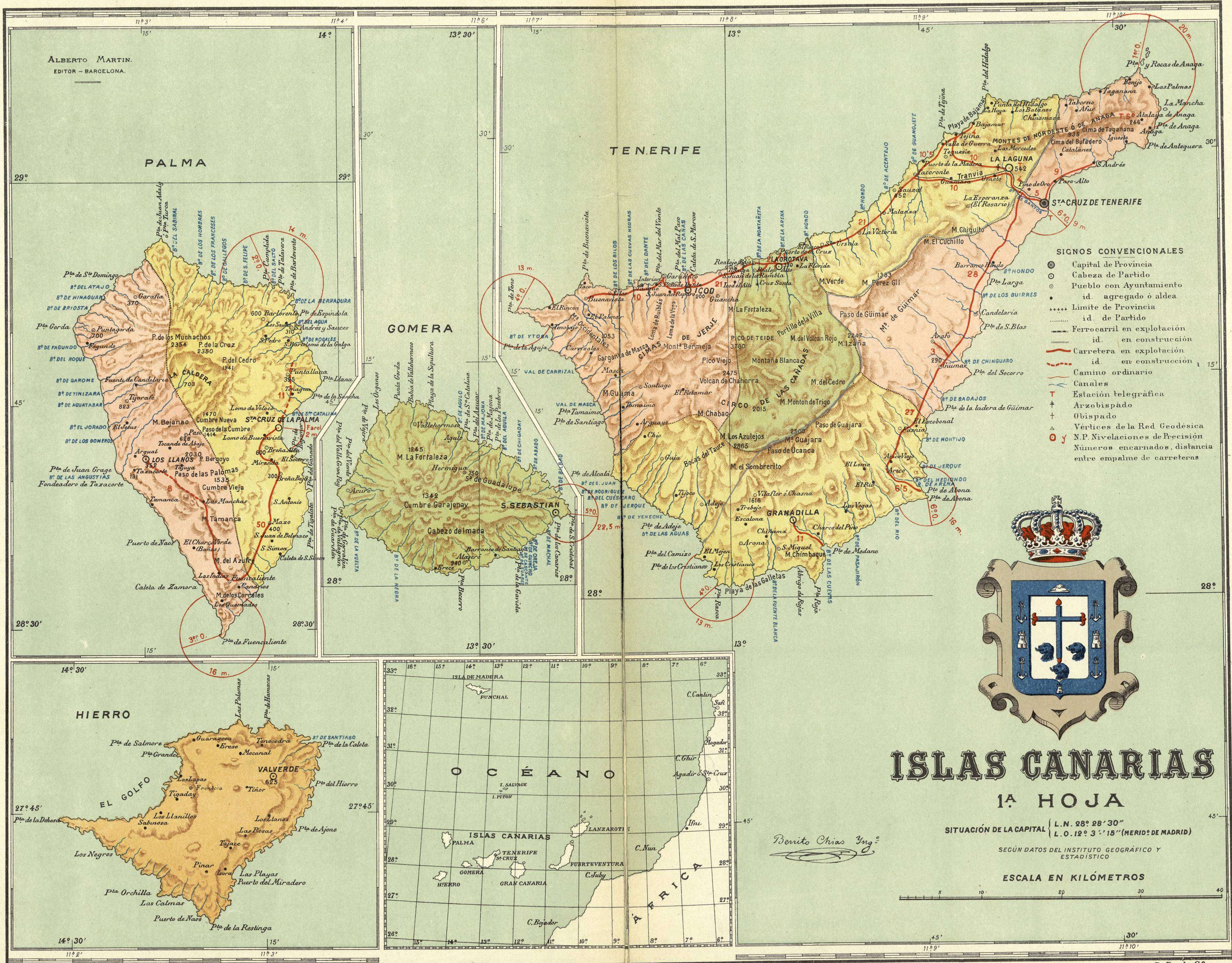
PARTIDO DE GRANADILLA (TENERIFE)		PARTIDO DE LA LAGUNA (TENERIFE)		PARTIDO DE SANTA CRUZ DE LA PALMA		PARTIDO DE VALVERDE (HIERRO)	
San Juan de la Rambla.	San Juan del Reparó.	San Juan de la Rambla.	San Juan del Reparó.	San Juan de la Rambla.	San Juan del Reparó.	San Juan de la Rambla.	San Juan del Reparó.
Arico Viejo.	Taco.	Argual.	Canarios.	El Socorro.	Lomo de Buenavista.	Lomo de Veloco.	Los Sauces.
Charco del Pino.	Tamaimo.	El Charco Verde (Baños).	El Jesús.	Miranda.	San Antonio.	San Bartolomé de la Galga.	San Juan de Belmaco.
Chiñama.	Tenobajo.	Fagundo.	Fuente de Candelaria.	San Pedro.	San Simón.	Tenagua.	
Chio.	Tigaiga.	Las Indias.	Las Manchas.	San Simón.	Tenagua.		
El Escobonal.		Los Quemados.	Tajuya.				
El Lomo.		Tamanca.	Tazacorte.				
El Mojón.		Tocande de Abajo.					
El Río.							
Escabona.							
Las Vegas.							
Los Cristianos.							
Tijoco.							
Trebejo.							
PARTIDO DE ICOD (TENERIFE)		PARTIDO DE SAN SEBASTIÁN DE LA GOMERA		PARTIDO DE SANTA CRUZ DE TENERIFE		PARTIDO DE VALVERDE (HIERRO)	
Arguayo.	Carrizales.	Barranco de Santiago.	Erece.	Afur.	Anaga.	Barranco Hondo.	Benijo.
El Palmar.	El Retamar.			Catalanes.	Igüeste.	Las Palmas.	
El Rincón.	Icod el Alto.						
Masca.							

SEÑALES MARITIMAS


NOMBRE	SITUACIÓN TOPOGRÁFICA	Orden del aparato	LATITUD	LONGITUD	APARIENCIA	Angulo de iluminación	Alcance geométrico	Alcance de luz fija	PARTICULARIDADES PARA RECONOCER EL FARO DURANTE EL DÍA
							Millas	Millas	
<i>Isla de Tenerife</i> Santa Cruz	En la parte más alta del muelle	6.º	28º 28' 30"	10º 2' 40"	Fija blanca	180º	7	9	Torre de forma exagonal de color aplomado oscuro.
Punta Abona	Entre las puntas Salvador y Beltrán	6.º	28º 9' 20"	10º 13' 30"	Grupo de 3 destellos blancos relámpagos.	199º 30'	10	16	La torre está embebida en la casa de los Torreros, pintada de amarillo ocre.
Punta Rasca	En la punta de su nombre y extremo S. de la isla	4.º	28º 0' 30"	10º 29' 0"	Blanca con destellos de 30" en 30"	227º 30'	10	13	Torre cilíndrica color gris oscuro, en el centro de la fachada del edificio.
Punta Teno	En la punta de su nombre y extremo O. de la isla	4.º	28º 20' 40"	10º 43' 20"	Fija roja	267º	14	12	Torre cónica, color gris oscuro, semi-embebida en la casa de Torreros.
<i>Isla Gomera: San Cristóbal (2)</i>	En la punta de su nombre	5.º	28º 5' 45"	10º 53' 30"	Destello, relámpagos blancos en grupos de 2	225º 45'	18	22'50	Torre cónica blanca y casa.
<i>Isla de Palma</i> Punta Cumplida	Sobre el promontorio que forma la punta	2.º	28º 50' 15"	11º 34' 40"	Blanca con destellos de 1' en 1'	226º 3'	17	14	Torre ligeramente cónica color gris oscuro.
Sta. Cruz de la Palma	En la escollera del puerto de su nombre	Farol	28º 40' 0"	11º 33' 0"	Fija roja	125º	6	2	Sobre una vagoneta.
Fuencaliente	En la punta de su nombre	3.º	28º 26' 30"	11º 38' 0"	Grupos de 3 destellos relámpagos.	260º	12	16'80	Torre gris, casa blanca.

(1) Se segregó este ayuntamiento del de Valverde en 11 de Diciembre de 1911.
 (2) Luz incandescente por vapor de petróleo desde 1 Diciembre 1904.

ALBERTO MARTIN.
EDITOR - BARCELONA.



- SIGNOS CONVENCIONALES**
- Capital de Provincia
 - Cabeza de Partido
 - Pueblo con Ayuntamiento
 - id. agregado ó aldea
 - ++++ Limite de Provincia
 - id. de Partido
 - Ferrocarril en explotación
 - - - id. en construcción
 - Carretera en explotación
 - - - id. en construcción
 - Camino ordinario
 - Canales
 - T Estación telegráfica
 - † Arzobispado
 - + Obispado
 - △ Vértices de la Red Geodésica
 - y N.P. Nivelaciones de Precisión
 - Números encarnados, distancia entre empalme de carreteras




ISLAS CANARIAS

1ª HOJA

SITUACIÓN DE LA CAPITAL { L.N. 28° 28' 30" / L.O. 12° 3' 15" (MERID. DE MADRID)

SEGÚN DATOS DEL INSTITUTO GEOGRÁFICO Y ESTADÍSTICO

ESCALA EN KILÓMETROS



Benito Chias Ing.
(Signature)

E04159

AT-P-16-A(49)

ISLAS CANARIAS - 2.ª HOJA

DATOS FACILITADOS Y REVISADOS POR EL

INSTITUTO GEOGRAFICO Y ESTADISTICO

AYUNTAMIENTOS

PARTIDO DE ARRECIFE (LANZAROTE)		Moya		Ingenio		
Arrecife	3,764	San Nicolás	4,743	San Bartolomé de Tirajana	4,282	
Femés	459	Tejeda	2,014	Santa Lucía	4,611	
Haría	3,196		2,919	Telde	3,092	
San Bartolomé de Lanzarote	2,067	PARTIDO DE PUERTO DE CABRAS		Valsequillo	14,535	
Teguise	4,228	(FUERTEVENTURA)			2,588	
Tías	2,715	Antigua	1,826	PARTIDO DE LAS PALMAS (GRAN CANARIA)		
Tinajo	1,660	Betancuria	605	Distrito de Triana {	Arucas	12,374
Yaiza	1,347	Casillas del Angel	1,062		Firgas	2,614
		La Oliva	2,349		San Lorenzo	6,324
PARTIDO DE GUÍA (GRAN CANARIA)		Pájara	1,019	Las Palmas	62,886	
Agaete	3,124	Puerto de Cabras	724	Distrito de Vegueta {	San Mateo	4,392
Artenara	1,038	Tetir	1,084		Santa Brígida	4,844
Galdar	6,460	Tuineje	1,944		Teror	5,616
Guía de Gran Canaria	6,422	PARTIDO DE TELDE (GRAN CANARIA)		Valleseco	2,936	
Mogán	921	Agüimes	2,866			

ENTIDADES DE POBLACIÓN QUE NO FORMANDO AYUNTAMIENTO CONSTAN EN EL MAPA

PARTIDO DE ARRECIFE (LANZAROTE)		PARTIDO DE PUERTO DE CABRAS (FUERTEVENTURA)		PARTIDO DE LAS PALMAS (GRAN CANARIA)	
Argana.	Orzola.	Agua de Bueyes.	Time.	Rincón de Tenteniguada.	
Arrieta.	Tabayesco.	Ajuí.	Tindaya.	Risco Blanco.	
Bufona.	Tahiche.	Bárboda.	Tiscamanita.	Sardina.	
Conil.	Tao.	Caleta de Fustes.	Torre.	Taidia.	
El Cuchillo.	Tiagua.	Casillas de Morales.	Toto.	Temisas.	
El Mojón.	Tinasoria.	Corralejo.	Triquivijate.		
Guatiza.	Tizalaya.	Chilegua.	Vallebron.	PARTIDO DE LAS PALMAS (GRAN CANARIA)	
Hoya de Janubio.	Uga.	Gran Tarajal.	Valle de Santa Inés.		
La Asomada.		La Ampuyenta.	Vega de Río de Palmas.		
La Geria.	PARTIDO DE GUÍA (GRAN CANARIA)				
Las Calderetas.	El Lomoblanco.	La Florida.	PARTIDO DE TELDE (GRAN CANARIA)		
Las Casitas.	El Risco.	Lajares.			
La Tiñosa.	Furel.	La Mantilla.	Aldeablanca.	Distrito de Triana {	Dragonal.
Los Valles.	La Inagua.	Llanos de la Concepción.	Artedara.		La Costa.
Maguez.	Las Nieves.	Salina.	Castillo del Romeral.		Puerto de la Luz.
Mala.	San Felipe.	San Antonio.	El Carrizal.	Santa Catalina.	
Mardache.	Tamadaba.	Taca.	Fataga.	Tamaraceite.	
Masión.	Tasarte.	Tao.	Gando.	Tenoya.	
Mozaga.	Tasartico.	Tefia.	Juan Grande.	Distrito de Vegueta {	Jinamar.
Nazaret.	Tirma.	Tejuates.	Los Llanos.		La Atalaya.
		Tesejerague.	Maspaloma.		La Lechuza.
				San Cristóbal.	
				Tafira.	

SEÑALES MARITIMAS

NOMBRE	SITUACIÓN TOPOGRÁFICA	Orden del aparato	LATITUD	LONGITUD	APARIENCIA	Angulo de iluminación	Alcance geométrico Millas	Alcance de la luz fija Millas	PARTICULARIDADES PARA RECONOCER EL FARO DURANTE EL DÍA
Isla de Lanzarote	Isla Alegranza	4.º	29º 23' 50"	7º 17' 20"	Blanca con destellos cada 30".	225º	9	9	Torre tronco-cónica, color gris oscuro, adosada a la casa.
	Puerto de Naos (*).	6.º	28º 57' 30"	7º 20' 50"	Fijas blanca y roja	180º	7 y 8	9 y 6	Columna octogonal en la base y vástago cilíndrico verde oscuro.
	Punta Pechiguera	4.º	28º 50' 55"	7º 40' 10"	Fija blanca.	270º	8	13	Torre ligeramente cónica, de color gris oscuro.
Isla de Lobos: Martiño	En la costa N. de la isla y en la cumbre del cerro Martiño.	6.º	28º 45' 25"	7º 36' 50"	Fija roja.	360º	11	6	Torre ligeramente cónica, de color gris oscuro.
Isla Fuerteventura	Tostón	5.º	28º 42' 20"	7º 49' 20"	Fija blanca.	270º	7	9	Edificio rectangular con torre cilíndrica, en uno de sus ángulos.
	Jandia	3.º	28º 3' 0"	8º 19' 10"	Blanca con destellos de 1' en 1'	274º	12	11	Torre ligeramente cónica, color gris.
Isla de Gran Canaria	La Isleta	3.º	28º 10' 50"	9º 12' 50"	Blanca con destellos rojos de 2' en 2'	256º 37'	33	15	Torre ligeramente cónica, de color gris oscuro.
	Puerto de las Palmas.	Farol	28º 7' 5"	9º 12' 35"	Fija roja.	360º	6	4	Candelabro de madera, color verde.
	Puerto de la Luz	—	28º 9' 0"	9º 12' 35"	Fija verde	—	—	6	—
	Arinaga	4.º	27º 52' 5"	9º 10' 30"	Fija roja.	180º	14	12	Edificio rectangular con torre cilíndrica, color rojo oscuro.
	Maspalomas	1.º	27º 43' 50"	9º 22' 50"	Fija blanca.	199º	16	20	Torre ligeramente cónica, de color gris azulado.
Punta Sardina	4.º	28º 9' 40"	9º 31' 15"	Fija blanca.	250º	12	13	Torre cilíndrica blanca, adosada a un ángulo del edificio, color gris oscuro.	
Punta Anaga	1.º	28º 35' 25"	9º 55' 50"	Blanca con destellos de 3' en 3'	220º 30'	33	20	Torre ligeramente cónica, color gris.	

(*) Dos luces de enfilación.

