

PROVINCIAS DE ESPAÑA



Provincia de Murcia



EDITORIAL MARTIN, S. L. - BARCELONA

Consejo de Ciento, 140 - Tel. 31207 - Apartado en Correos, 266

R-408244

PROVINCIAS DE ESPAÑA



MURCIA



MAPA

INDICE TOPONÍMICO
TELÉFONOS Y TELÉGRAFOS
FERROCARRILES



MEDALLAS DE ORO Y PLATA EN LA
EXPOSICIÓN INTERNACIONAL
DE BARCELONA DE 1929

EDITORIAL MARTIN, S. L. = BARCELONA
Consejo de Ciento, 140-142 - Teléf. 31207 - Apartado Correos 266



Provincia de Murcia










AYUNTAMIENTOS


× 3 E Calasparra T 卄 卍 8.701	5 E Campos del Río 卄 卍 1.918	
× 3 E Caravaca T 卄 21.306	5 E Ceutí 卄 3.453	
3 E Caravaca T 卄 卍 21.306	5 E Lorquí T 卄 卍 2.712	
× 3 E Cehegín T 卄 卍 15.043	× 5 E Molina de Segura T 卄 卍 12.289	
× 3 E Moratalla T 卄 13.692	× 4 E Mula T 卄 卍 13.034	
PARTIDO DE CARTAGENA		
× 6 G Cartagena T 卄 卍 102.518	4 F Pliego T 卄 卍 2.472	
× 6 G Fuente-Alamo de Murcia T 卄 8.772	5 E Torres de Cotillas (Las) T 卄 卍 3.970	
PARTIDO DE CIEZA		
× 6 E Abanilla T 8.179	PARTIDOS (DOS) DE MURCIA	
× 5 E Abarán T 卄 卍 6.634	× 5 F Alcantarilla T 卄 卍 7.837	
× 5 E Blanca T 卄 卍 5.033	6 E Beniel T 卄 卍 3.057	
× 5 E Cieza T 卄 卍 17.889	× 6 F Murcia T 卄 卍 158.724	
× 6 E Fortuna T 卍 6.442	× 7 F San Javier T 卄 卍 6.641	
5 E Ojós 1.190	7 F S. Pedro del Pinatar T 卄 3.299	
5 E Ricote 卄 2.956	× 7 G Torre-Pacheco T 卄 卍 8.934	
5 E Ulea 卄 卍 1.515	PARTIDO DE TOTANA	
5 E Villanueva del Río Segura 卄 1.309	4 F Aledo 1.210	
PARTIDO DE LORCA		× 5 F Alhama de Murcia T 卄 卍 9.860
× 4 H Aguilas T 卄 卍 15.745	5 F Librilla T 卄 卍 2.886	
× 3 G Lorca T 卄 卍 60.300	× 5 G Mazarrón T 卍 13.609	
PARTIDO DE MULA		× 4 F Totana T 卄 卍 13.608
5 E Albudeite 卄 卍 1.599	PARTIDO DE UNIÓN (LA)	
5 E Alguazas T 卄 卍 3.412	× 7 G Unión (La) T 卄 卍 11.776	
× 5 E Archena T 卄 卍 6.983	PARTIDO DE YECLA	
× 4 E Bullas T 卄 卍 9.031	× 5 D Jumilla T 卄 卍 20.456	
	× 6 C Yecla T 卄 卍 26.410	

Entidades de población que no formando ayuntamiento constan en el mapa


3 F Aceniche.	6 E Alquerías. 卄 卍	3 D Arrayán.
6 E Ajauque.	7 G Alumbres. 卍	5 D Ascov.
7 G Alcázares. T 卄	5 E Ambroz.	3 F Avilés.
6 F Algezares. 卄	5 D Apart. Los Chatos.	6 F Avileses.
6 G Aljorra.	5 D Apart. La Corredera.	6 G Azohía.
6 F Aljucer.	2 E Archivel.	6 F Balsapintada.
6 E Almazara.		6 F Balsicas. T 卄 卍
3 E Almudema.		

5 E	Baños de Archena. † †	4 H	El Garroville.	4 G	La Haya. †
4 E	Baños de S. José.	4 E	El Hovo.	5 E	La Hurona.
6 D	Barinas.	6 F	El Jimenado.	2 F	La Junquera.
5 F	Barqueros.	5 C	El Madroño.	5 G	La Majada.
2 E	Barranda.	7 F	El Mirador.	6 F	La Maraña.
3 E	Benablón.	1 E	El Moral.	5 F	La Murta.
6 F	Beniaján. † † †	5 G	El Peñón.	3 F	La Paca.
4 F	Berro.	6 C	El Portichuelo.	7 G	La Palma. †
6 C	Bronquina.	5 G	El Puerto de Mazzarrón. † †	5 G	La Pinilla.
8 G	Cabo de Palos. †	5 C	El Pulpillo.	4 E	La Ramona.
2 E	Calar de la Santa	4 G	El Puntarrón.	5 F	La Raya.
6 C	Calderón.	4 G	El Ramonete.	2 E	La Risca.
3 D	Campillo.	2 F	El Retamalejo.	6 C	Las Campiñas.
2 F	Campillo de Abajo.	3 H	Escarigüela.	3 G	Las Canales.
2 E	Campillo de Arriba.	7 G	Escombreras.	4 F	Las Canales.
5 G	Campillo de Arriba.	6 E	Espinardo. † † †	3 F	Las Cañadas.
3 E	Campillo de los Jiménez.	3 G	Estación. † †	5 D	Las Cañas.
3 F	Campo-Cov.	4 D	Estación. † †	6 F	Las Casas.
5 E	Candelón.	5 E	Estación de Archena. † †	3 D	Las Covatillas.
5 G	Cantareros o Paretón.	5 E	Estación de Blanca. † †	5 G	Las Moreras.
1 E	Cañada de 1 a Cruz.	7 G	Estrecho de San Ginés. † † †	3 G	Las Oliveras.
6 D	Cañada del Trigo.	5 E	Estación de Blanca. † †	5 E	Las Salinas. †
6 E	Caprés.	7 G	Estrecho de San Ginés. † † †	7 F	Las Salinas.
4 F	Carivete.	5 C	Factor.	3 F	Las Terreras.
7 G	Carmolí.	6 F	Fenazar.	6 G	La Torre.
4 H	Carrasco.	5 F	Flotas de Butrón.	5 E	La Torre Alta.
5 D	Casas del Puerto.	3 G	Fuensanta (Baños).	6 G	La Trre Albujión.
4 C	Casas del Rico.	2 D	Fuente de Benizar. †	4 E	La Veredilla.
2 E	Casas de Moya.	6 G	Fuente de Gale- ras. †	5 G	La Viña de Raja.
4 H	Casas Grandes.	3 E	Fuente de la Javalina.	5 D	La Virgen.
4 F	Casas Nuevas.	5 F	Fuente de Librilla	6 G	Lobosillo.
5 F	Casas Nuevas.	4 D	Fuente del Judío.	5 C	Los Agüeros.
6 C	Cebollas.	5 C	Fuente del Pino.	7 F	Los Alcores.
4 H	Cope.	4 E	Fuente del Rev.	5 F	Los Almagros.
6 F	Corvera.	6 C	Fuente la Negra.	3 H	Los Almondricos †
3 F	Coy.	3 D	Gallego.	5 C	Los Almendros.
6 G	Cuesta Blanca.	5 G	Gañuelas.	5 G	Los Andros.
7 F	Cuevas de Marín.	4 F	Gebas.	4 F	Los Altozos.
5 G	Cuevas de Reillo.	5 D	Hova del Campo.	6 F	Los Arcos.
4 D	Charcolentisco.	5 C	Hova de Muñóz.	3 F	Los Ballesteros.
3 F	Don Gonzalo.	2 E	Hovo Alazor.	6 E	Los Baños. †
3 F	Doña Inés.	1 E	Inazares.	6 F	Los Baños. †
7 G	El Almor.	5 F	Jabalí Nuevo.	7 G	Los Blancos. †
6 D	El Algarrobo.	4 E	Jinete.	5 G	Los Cánovas.
3 G	El Alijeio.	6 F	La Alberca.	6 D	Los Cantadores.
7 G	El Beal.	3 D	La Alberquilla.	2 E	Los Cantos.
5 D	El Boquerón.	6 D	La Alberquilla.	6 D	Los Carriones.
4 G	El Cantal.	5 C	La Alquería.	3 G	Los Casarejos.
6 D	El Cantón.	5 E	La Alquibla.	5 C	Los Charquillos.
1 F	El Entredicho.	4 E	La Bermeja.	6 G	Los Dolores.
5 F	El Escobar.	4 E	La Casa Alta.	5 G	Los López.
6 E	El Esparragal.	4 E	La Copa de Abajo.	5 G	Los Lorentes.
6 G	El Estrecho.	3 E	La Encarnación.	4 E	Los Losares.
		6 E	La Garapacha.	6 F	Los Martínez.
				4 H	Los Mavorales.
				6 G	Los Molinos. †
				2 F	Los Morales.
				5 F	Los Muñoces.
				3 G	Los Navarros.

7 G	Los Nietos.	1 E	Puerto Hondo.	2 G	Tirieza.
1 E	Los Odres.	5 E	Puerto de la Lo-	6 C	Tobarrilla.
6 F	Los Porches de		silla.	4 H	Tortosa.
	Cañadas de S.	3 G	Puerto de Lum-	3 F	Torralbilla.
	Pedro.		breras. T 	6 F	Torreagüera.
4 F	Los Tornajos.	2 F	Púlpite.	7 F	Torre de la Enca-
6 D	Maciluenda.	4 F	Purgatorio.		ñizada.
6 E	Mafrage.	4 G	Purias.	7 G	Torre del Estacio
4 G	Minas. 	6 D	Quebrados.	6 D	Torre del Rico.
3 E	Molino.	6 D	Rastay.	4 G	Torre Nueva.
6 E	Monteagudo. †	5 E	Ribera. 	5 F	Torre Visedo.
2 F	Moralejo.	6 F	Riquelme. T 	3 E	Ulea.
4 G	Morata.	7 G	Rivera.	3 E	Valentín.
5 F	Nonduermas.	7 F	Roda.	6 F	Valladolises.
5 F	Nora.	4 E	Rollo de Hurtado	5 E	Venta de Rambla
2 D	Otos.	2 F	Rollos de Arriba.	6 F	Venta del Civil.
6 G	Palas.	5 D	Royalizas.	4 E	Venta Empalme.
6 F	Palmar. †	2 E	Sabinar.	4 D	Venta del Olivo.
3 G	Pantano de Puen-	5 C	Salinas.	3 E	Venta del Pino.
	tes.	7 G	Salinar.	5 D	Venta de Román.
2 F	Pantano de Val-	5 D	Salinas de la Ro-	6 F	Ventorrillo de la
	deinfierno.		sa.		Virgen.
2 E	Parriel.	3 D	Salmeron.	3 G	Vilerda.
6 D	Peña de la Zafra	6 G	S. Antonio Abad.	4 G	Villarreal.
2 F	Peñicas.		†	3 E	Virgen de la Pe-
4 E	Pinar Hermoso.	3 E	San Ginés.		ña.
7 G	Portman. T	5 E	Sanjov.	4 E	Vite.
6 G	Portus.	5 D	Santa Ana.	5 G	Volnuevo.
7 F	Pozo Aledo.	4 G	Sta. Ouiteria.	5 E	Yéchar.
3 H	Pozo de la Hi-	6 E	Santomera. †	3 F	Zarcilla de Ramos
	guera.	2 E	Semogil.	3 F	Zarzadilla de To-
6 G	Pozo Estrecho. 	2 E	Singla.		tana.
	†	6 F	Sucina. 	6 E	Zeneta. T 
4 F	Prado Chico.	2 E	Tartamudo.	3 F	Zuñiga.
4 E	Puebla de Mula.	4 G	Tebar.		

Signos convencionales: T telégrafo; † teléfono;  estación de ferrocarril.

Geografía del país Vasco-Navarro



Consta de 6 tomos

Dirigida por

Francisco Carreras Candi

VERTICES GEODESICOS DE PRIMER ORDEN

(Meridiano de Madrid)

VÉRTICES	COORDENADAS		ALTITUD	SITUACIÓN
	<i>Longitud</i>	<i>Latitud</i>	<i>Metros</i>	
<i>Algarrobo . . .</i>	E. 2° 24' 56" 60	37° 38' 41" 45	712'50	Ayuntamiento: Mazarrón. — Al NE. y a corta distancia de la población.
<i>Buitre . . .</i>	E. 1° 46' 45" 07	38° 9' 11" 82	1,426'52	Ayuntamiento: Moratalla: — A 18 kilómetros del pueblo de Caravaca.
<i>Cabeza de Asno</i>	E. 2° 8' 46" 90	38° 19' 38" 75	763'39	Ayuntamiento: Cieza. — A 25 kilómetros hacia el NO. por la carretera del pueblo de Hellín.
<i>Carche . . .</i>	E. 2° 31' 24" 90	38° 25' 39" 49	1,371'00	Ayuntamiento: Jumilla. — A 15 kilómetros al SO. de la población.
<i>Cartagena . .</i>	E. 2° 42' 20" 21	37° 36' 0" 21	78'75	Ayuntamiento: Cartagena. — Se estacionó en el castillo de la Concepción.
<i>Columbares. .</i>	E. 2° 39' 54" 90	37° 55' 30" 10	646'98	Ayuntamiento: Murcia. — A 11 kilómetros al SE. de la capital de la provincia y más próximo a los pueblos Succina y Torre Agüera.
<i>Espuña . . .</i>	E. 2° 6' 43" 62	37° 51' 47" 48	1,584'63	Ayuntamiento: Totana. — A 12 kilómetros de la población y muy próximo a la cortijada de Santa Leocadia.
<i>Gigante . . .</i>	E. 1° 42' 16" 39	37° 44' 23" 97	1,494'19	Ayuntamiento: Lorca. — A 27 kilómetros de la aldea Parroquia Nueva y próximo a las cortijadas Taveina y Tirieza.
<i>Pila</i>	E. 2° 29' 52" 58	38° 15' 51" 47	1,263'59	Ayuntamiento: Fortuna. — Próximo a la población.
<i>Revolcadores .</i>	E. 1° 25' 20" 67	38° 3' 47" 91	2,001'22	Ayuntamiento: Moratalla. — A 10 kilómetros al N. de la población.
<i>Santi-Spiritus.</i>	E. 2° 49' 51" 91	37° 36' 36" 19	440'41	Ayuntamiento: La Unión. — A 12 kilómetros de la población.
<i>Talayón . . .</i>	E. 2° 9' 10" 52	37° 33' 45" 34	880'85	Ayuntamiento: Lorca. — A 32 kilómetros de la población.

ALUMBRADO

MARITIMO

NOMBRE	SITUACIÓN TOPOGRÁFICA	LATITUD	LONGITUD	APARIENCIA	Orden del aparato	Angulo de iluminación	Alcance geométrico Millas	Alcance de la luz fija Millas	PARTICULARIDADES PARA RECONOCER EL FARO DURANTE EL DÍA
		— Norte	— Oeste						
<i>El Estacio</i> (1)	En la lengua de tierra que arranca del centro de la manga o cordón litoral que separa el mar Mediterráneo del mar Menor	37° 44' 35"	5° 28' 50"	Fija roja.	6.º	360º	10	7	Torre y edificio de color amarillo rojizo.
<i>La Hormiga</i> (1)	En el islote «Hormiga Grande», situado 3 millas al N. 61º E. del cabo de Palos.	37° 39' 10"	5° 33' 25"	Blanca con 2 ocultaciones.	5.º	360º	10	11	Torre y edificio circulares y de color blanquecino.
<i>Cabo de Palos</i>	En la cúspide de la punta más saliente del cabo de Palos.	37° 37' 55"	5° 31' 00"	Blanca con destellos prolongados cada 1.	1.º	360º	19	15	Torre y edificio de color gris azulado, algo obscuro.
<i>Portman</i>	En la cumbre del cerro y punta de la «Chapa» que limita el fondeadero de Portman por el E.	37° 34' 35"	5° 22' 00"	Fija blanca.	5.º	273º 43'	15	11	Torre y edificio amarillos con zócalos, aristones, cornisa y jambas blancas.
<i>Escombreras</i> (2).	En la parte más elevada del islote «Escombreras», a 3 millas al S. del puerto de Cartagena	37° 33' 20"	5° 14' 15"	Blanca con 30 destellos por cada 1'	4.º	360º	18	15	Torre cilíndrica y edificio de color amarillo, cornisa blanca, torreón gris.
<i>Cartagena</i>	<i>Curra</i> En el morro del dique rompeolas E. o de «Curra», del puerto de Cartagena	37° 35' 10"	5° 13' 20"	Verde con 30 destellos por cada 1'	6.º	360º	10	5	Torre cilíndrica de color blanco nacarado, sin edificio.
	<i>Navidad</i> En el morro del dique rompeolas O. o de «Navidad», que es el más exterior del puerto de Cartagena.	37° 34' 55"	5° 13' 20"	Roja con 30 destellos por cada 1'	6.º	346º 25'	10	7	Torre cilíndrica de color rojo obscuro, sin edificio.
<i>Cabo Tiñoso</i>	En la extremidad del cabo Tiñoso y parte media del acantilado, a 11 millas al S. 64º O., del puerto de Cartagena.	37° 31' 50"	5° 05' 50"	Blanca con 3 ocultaciones.	1.º	290º 53'	26	24	Torre y edificio de color rojo con cornisa y aristones blancos.
<i>Mazarrón</i>	En la cumbre del cerro que forma puerta avanzada hacia el SE. del puerto de Mazarrón.	37° 33' 30"	4° 57' 10"	Fija blanca.	5.º	331º 2'	17	11	Torre y edificio de color gris claro
<i>Aguilas</i>	En la punta «Negra» del cerro del Castillo que limita por el O. el puerto de Aguilas	37° 23' 45"	4° 37' 50"	Fija blanca.	6.º	238º 1'	8	10	Torre octagonal y edificio de color gris claro.
	En el muelle del Hornillo (3)	37° 21' 10"	4° 38' 55"	Fija verde	6.º	—	—	5	Columna de hierro negra.
	En el morro del dique rompeolas del puerto de Aguilas	37° 23' 55"	4° 37' 55"	Fija roja.	6.º	270º	7	7	Fanal suspendido de una columna pintada de verde.

(1) La nueva apariencia se estableció en 1909.

(2) La luz se oculta en algunas direcciones por cabo Tiñoso, cabo del Agujo y batería de Santa Ana.

(3) Costeada por la Compañía «The Hornillo Company Limited».

Nivelaciones de precisión

LÍNEA DE ALICANTE A MURCIA, SIGUIENDO LA CARRETERA QUE UNE DICHAS POBLACIONES.

Estado de las altitudes, sobre el nivel medio del mar, en el puerto de Alicante, de los principales puntos de la línea

<i>Señales</i>	<i>Distancias a la señal de origen — Kilómetros</i>	<i>Altitudes — Metros</i>	<i>DESCRIPCIÓN DE LAS SEÑALES</i>
⊙ 1	69'565	34'691	Carretera: En una alcantarilla que se halla próxima al poste kilométrico núm. 63.
NP 333	70'741	37'109	Santomera: Iglesia parroquial; en la grada del presbiterio.
⊙ 2	75'898	41'528	El Esparragal: Cementerio; en el batiente de la puerta principal.
NP 334	83'601	42'967	Murcia: Casa Consistorial; en una piedra del interior del portal.

LÍNEA DE MURCIA A ALBACETE, SIGUIENDO LA CARRETERA DE ALBACETE A CARTAGENA.

Estado de las altitudes, sobre el nivel medio del mar, en el puerto de Alicante, de los principales puntos de la línea

<i>Señales</i>	<i>Distancias a la señal de origen — Kilómetros</i>	<i>Altitudes — Metros</i>	<i>DESCRIPCIÓN DE LAS SEÑALES</i>
NP 334	83'601	42'967	Murcia: Casa Consistorial; en una piedra del interior
⊙ 3	84'294	42'461	Murcia: Iglesia parroquial de San Antón; en una piedra del atrio.
NP 335	94'915	79'994	Molina: Iglesia parroquial; en piedra junto al cancel
⊙ 4	104'510	146'955	Carretera: En una alcantarilla que se halla en el entronque con la carretera de Archena.
NP 336	104'961	142'468	Casilla de peones Camineros de Campo-Téjar; en una piedra colocada en el portal.
⊙ 5	112'853	275'821	Carretera: Puente de «Puerto de la Losilla», en el pretil NE.
⊙ 6	114'104	247'593	Entronque de la carretera que se sigue con la de «Puerto Losilla»; en la imposta E. de 1 alcantarilla

LÍNEA DE MURCIA A ALBACETE, SIGUIENDO LA CARRETERA DE ALBACETE A CARTAGENA.

Estado de las altitudes, sobre el nivel medio del mar, en el puerto de Alicante, de los principales puntos de la línea

Señales	Distancias a la señal de origen	Altitudes	DESCRIPCIÓN DE LAS SEÑALES
	Kilómetros	Metros	
NP 337	114'695	233'775	Venta de San Roque; en una piedra colocada en el portal.
⊙ 7	125'661	173'076	Carretera: En un muro que se alza sobre una balsa de agua como a 260 metros del poste kilométrico número 103.
NP 338	126'767	187'237	Cieza: Casa Consistorial; en el interior del portal.
⊙ 8	128'754	201'871	Carretera: En la basamenta del puente de la vía férrea que se halla sobre la carretera. próximo al kilométrico núm. 101.
NP 339	135'409	271'806	Carretera: Casilla de peones camineros, en el portal.
⊙ 9	142'763	395'486	Carretera: Sobre el pretil E. de un puente que se halla a unos 50 metros del poste kilométrico n.º 87.
NP 340	146'285	405'608	Carretera: Casilla de peones camineros núm. 16; en una piedra sentada al efecto en el patio.
⊙ 10	146'978	423'133	Carretera: En la imposta N. de una alcantarilla que se halla pasado el poste kilométrico núm. 83.

LÍNEA DE MURCIA A CARTAGENA, SIGUIENDO LA CARRETERA

Estado de las altitudes, sobre el nivel medio del mar, en el puerto de Alicante; de los principales puntos de la línea

Señales	Distancias a la señal de origen	Altitudes	DESCRIPCIÓN DE LAS SEÑALES
	Kilómetros	Metros	
NP 334	83'601	42'967	Murcia: Casa Consistorial; en el interior del portal.
NP 347	89'191	56'352	Palmar: Iglesia parroquial; en la grada del prebisterio
⊙ 11	96'560	342'586	Carretera: Sobre el pretil O. de un puente que se halla a 170 metros del poste kilométrico núm. 157.
NP 348	102'385	217'818	Carretera: Casilla de peones camineros de «Balsaledo»; en el interior.
⊙ 12	103'369	205'812	Carretera: En la imposta E. de una alcantarilla que se halla próxima al poste kilométrico núm. 164.
⊙ 13	109'354	143'324	Carretera: En la imposta E. de una alcantarilla que se halla a 130 metros del poste kilométrico. núm. 170
NP 349	118'965	71'941	El Albuñón: Iglesia; en el interior.
⊙ 14	119'837	70'796	Carretera: Sobre el poste kilométrico núm. 180.
NP 350	125'213	48'101	Carretera: Casilla de peones camineros de Santa Ana; en el interior.
⊙ 15	129'020	21'757	Carretera: Sobre un guarda ruedas que se halla frente al poste kilométrico núm. 189.
⊙ 16	132'183	5'363	Cartagena: Puerta de Madrid, en una piedra del enlosado del arco O.
NP 351	133'053	1'950	Cartagena: Casa Consistorial; en el interior del portal


España, la tierra, el hombre, el arte

por el especialista geógrafo GONZALO DE REPARAZ (hijo)

De cuatro tomos constará la obra, sujeta a un bien meditado plan. Precederá al primero un interesante estudio sobre la Historia de la Geografía, seguido de una acabada y completa exposición descriptiva de nuestra Geografía física (ríos, mares, costas, clima, fauna, flora, etc.) En una regular parte se expondrá y estudiará el elemento personal (el hombre en España, razas, población, demografía, movimientos migratorios y su importancia, parte prehistórica, agricultura, industria, comercio y demás actividades de los españoles). El segundo y tercer tomo estarán consagrados al estudio de cada una de las regiones con todas sus principales características: aspecto físico, sus moradores, evoluciones de la población en todos los órdenes de sus actividades, casa, costumbres, comercio, industria, etc. y descripciones particulares de todas las poblaciones que por su interés crea necesario. El segundo y tercer tomo, como complemento del texto contendrán una colección de mapas de las provincias y posesiones de Africa, según datos revisados por el Instituto Geográfico y Estadístico, cuidadosamente corregidos por personal técnico. En el cuarto y último tomo contendrá un bosquejo del arte español, tan variado como rico, tan extenso en el tiempo como en todas sus modalidades y matices. Se dedicará un estudio de los principales museos de donde nuestro tesoro artístico ha sido celosamente recogido y cuidadosamente guardado. La obra constará de unos 45 fascículos, que formarán 4 tomos al tamaño de 33 x 24 cm. impresos sobre papel couché especial para la obra ESPAÑA, LA TIERRA, EL HOMBRE, EL ARTE, Será ilustrado con más 2000 hermosas fotografías, láminas a todo color, profusión de mapas geográficos antiguos y modernos de cada provincia.

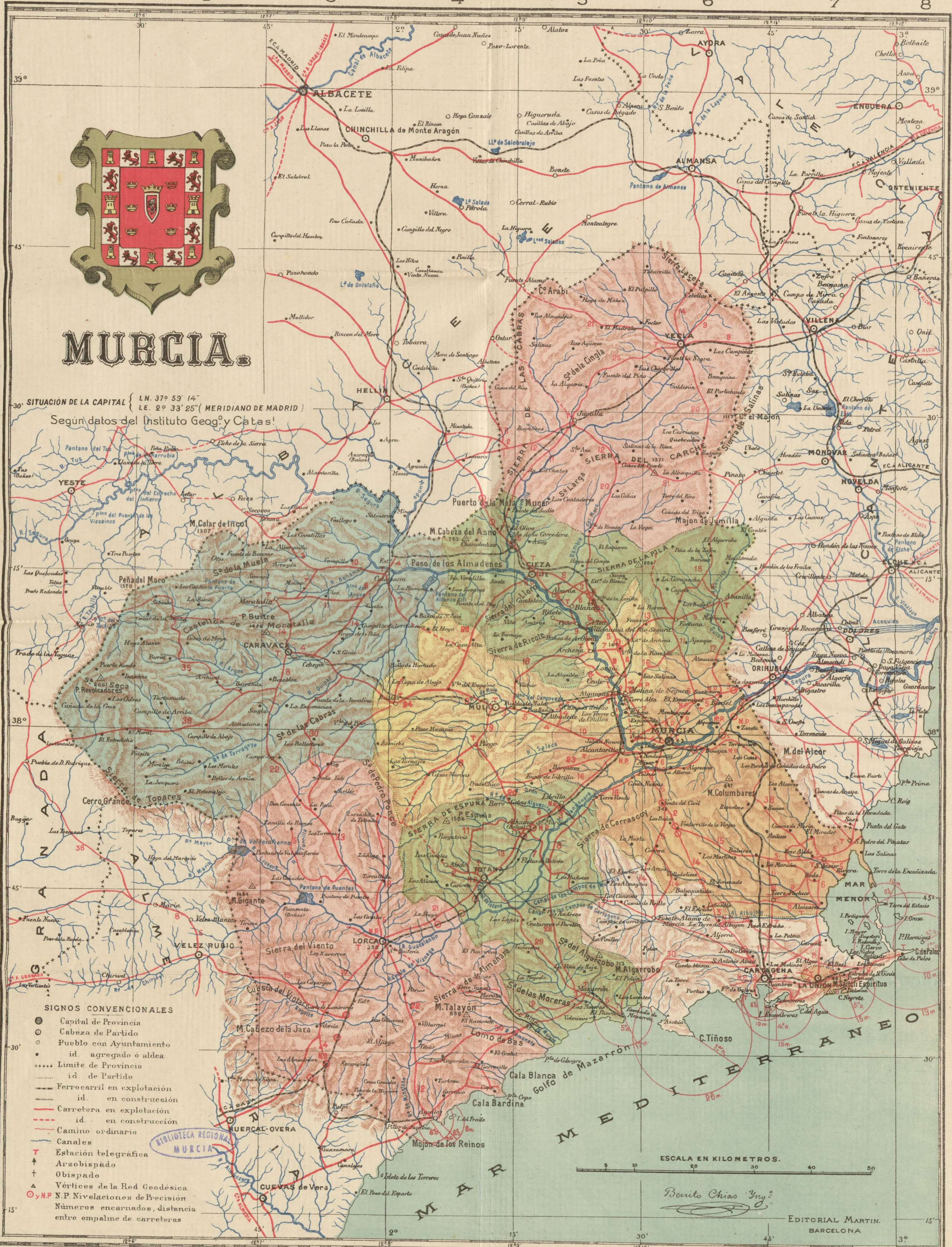
Editorial Alberto Martín - Consejo de Ciento, 140 - Tel. 31207 - Barcelona

A B C D E F G H I



MURCIA.

SITUACION DE LA CAPITAL { LN. 37° 59' 14" LE. 2° 33' 25" (MERIDIANO DE MADRID)
Segun datos del Instituto Geog. y Catas!



- SIGNOS CONVENCIONALES**
- Capital de Provincia
 - Cabeza de Partido
 - Pueblo con Ayuntamiento
 - id agregado ó aldea
 - Limite de Provincia
 - id de Partido
 - Ferrocarril en explotación
 - id en construcción
 - Carretera en explotación
 - id en construcción
 - Camino ordinario
 - Canales
 - T Estación telegráfica
 - † Arzobispado
 - △ Obispado
 - ▲ Vértices de la Red Geodésica
 - y N.P. Niveles de Precision
 - Números encarnados, distancia entre empalme de carreteras

ESCALA EN KILOMETROS. 0 10 20 30 40 50

Benito Chias Ing.
EDITORIAL MARTIN. BARCELONA.