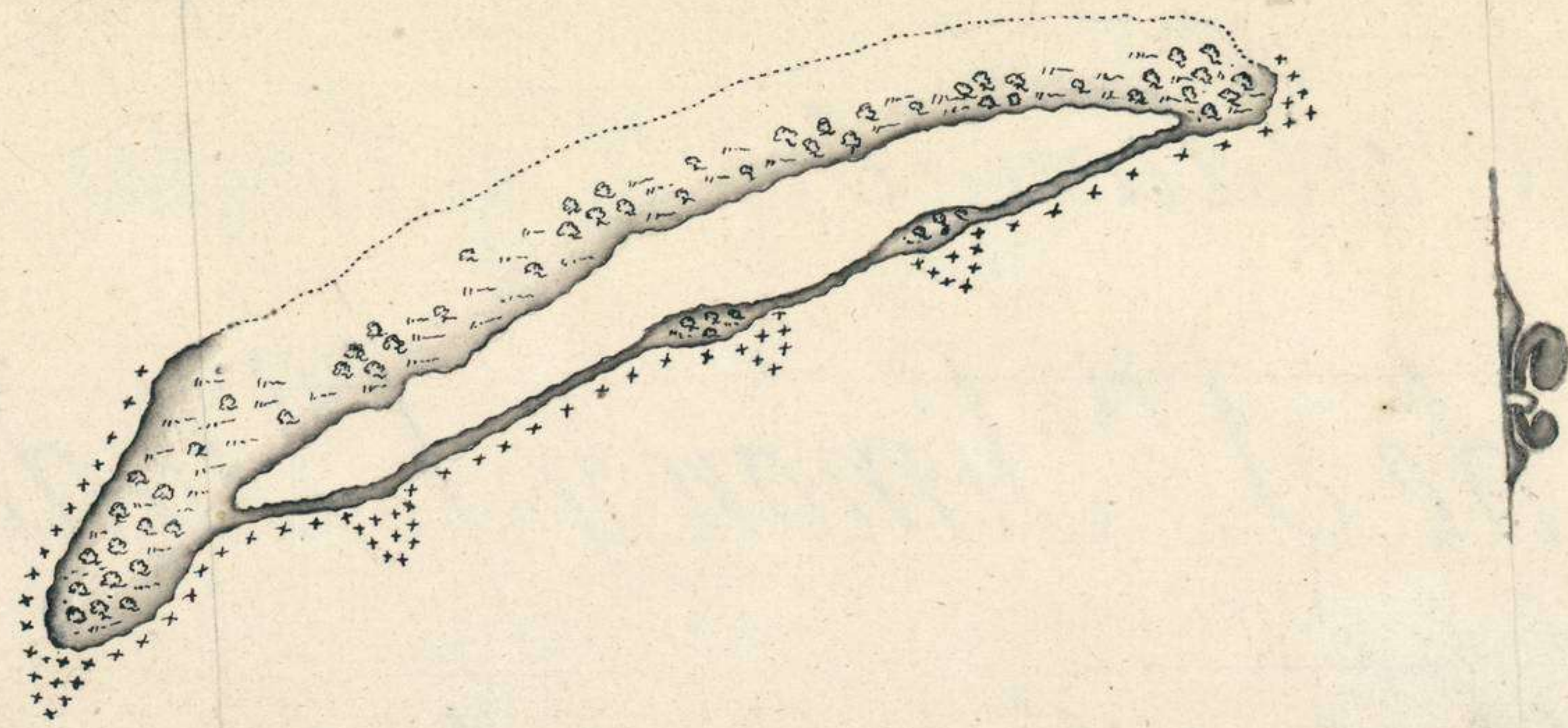


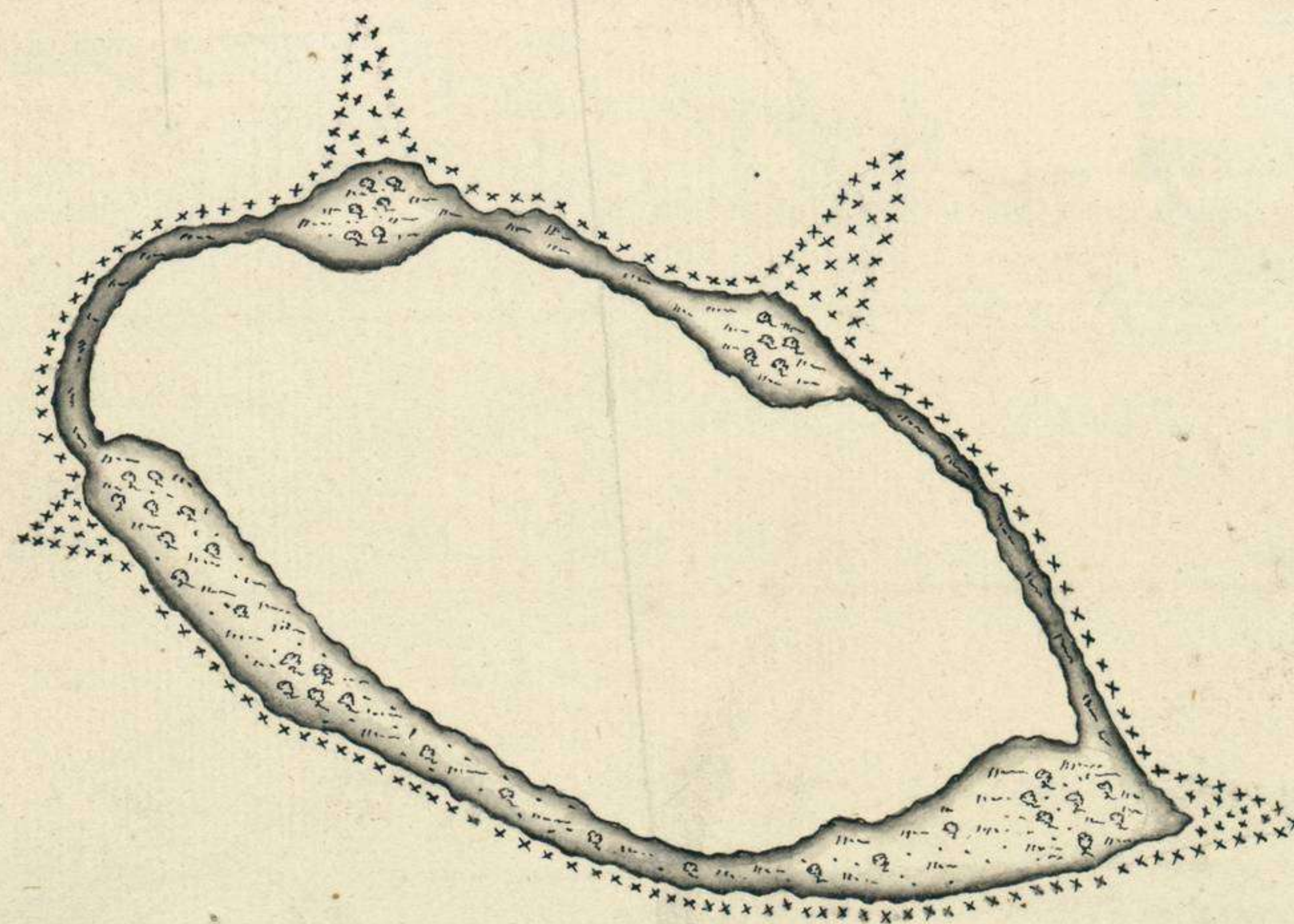
Plano de la Isla de S^{ta} Narcisca, (seignora el nombre q^e le dan los Naturales) Avistada por la propia Fragata en el mes de Oct^o de 1774. y esta en la Lat^{ud} de 17^o 26 min S. y por los 26^o 43 min Long^{itud} Meridi^o de Fenexife. Es bastante Rasa, y Desdora, tiene Laguna, y es Avistada

Escala de 6 Millas  Maritimas.



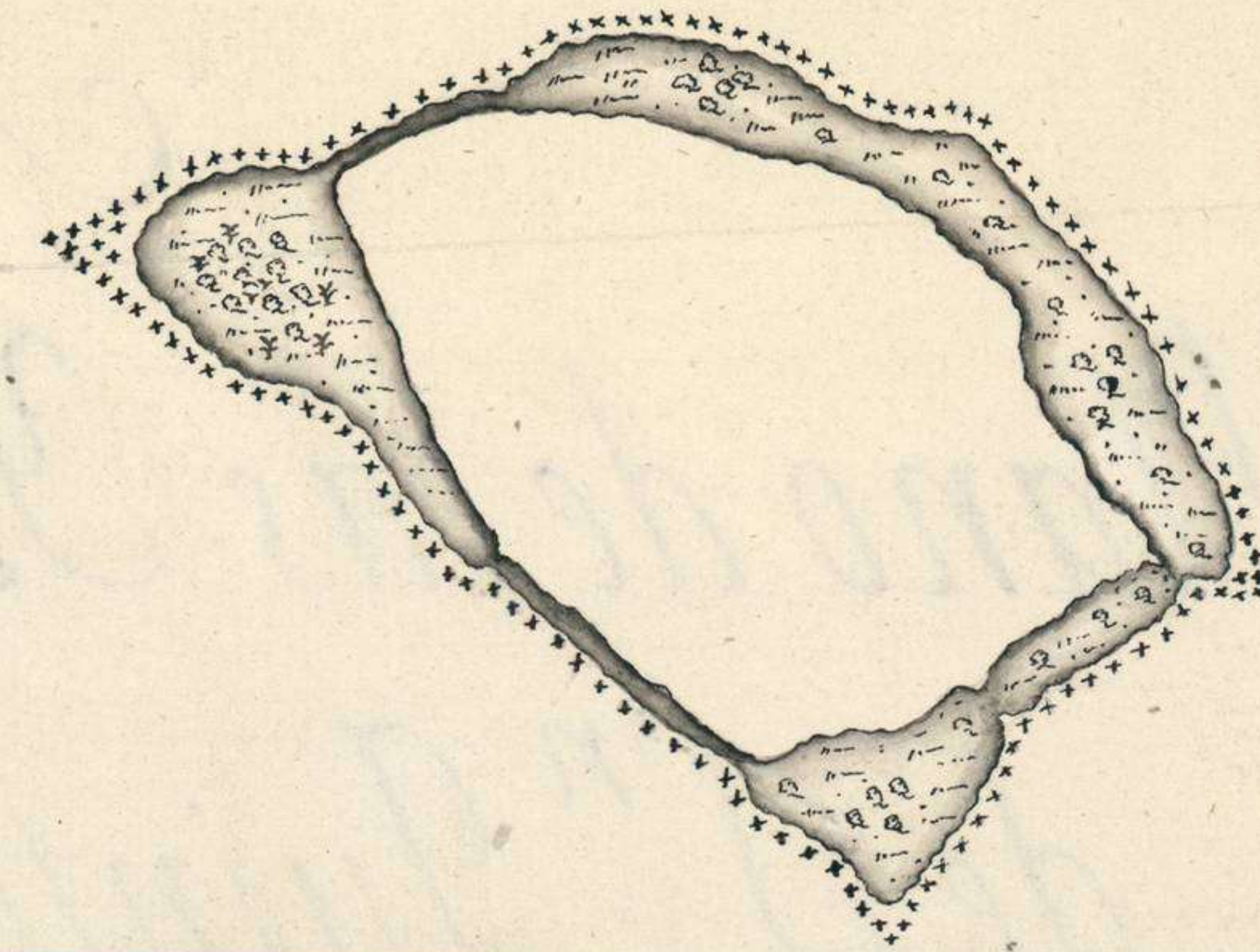
Plano de la Isla de S^{ta} Quintin, por los Naturales Caus, Esta en los 17^o 25 min de Lat^{ud} S. y en los 238^o 37 min Long^{itud} Meridi^o de Fenexife. Esta Avistada, Es muy Rasa, y pendera, tiene Laguna, y fue reconocida por la misma Frag^{ta} en el mes de Octubre de 1772

Escala de Tres Mi^{llas}  Maritimas.




Plano de la Isla de S^{ta} Simon, y S^{ta} Judas, Descubierta y Reconocida por la Frag^{ta} de S. M. C. nombrada S^{ta} Maria Madalena (alias Aquila) Su Comand^{ante} el Capit^{an} y Excmo. D^{on} Domingo de Boenechea, el dia 28 de Octubre de 1772, y los Naturales la llaman Tapatacota, situada en la Lat^{ud} de 17^o 20 min Sur, y en la Long^{itud} de 240^o 26 min, Mer^{idi} de Fenexife. Es muy Rasa, y tiene en medio una grande Laguna, tiene Palmas, y otros Arboles, y es Avistada

Escala de 20 Millas  Maritimas.



Plano de la Isla de Todos Santos, y sus naturales los nombran Tapujoc, Fue reconocida en 1^o de Noviembre de 1772, por la Mexica Frag^{ta}. y esta en la Lat^{ud} de 17^o 15 min S. y en la Long^{itud} de 236^o 55 min, Meridi^o de Fenexife. Es Rasa pero con mucha Arboleda, tiene Laguna, y banias Bocas en los Arxerifes por donde entra el mar en ellos, y es Avistada

Escala de seis Millas  Maritimas.

