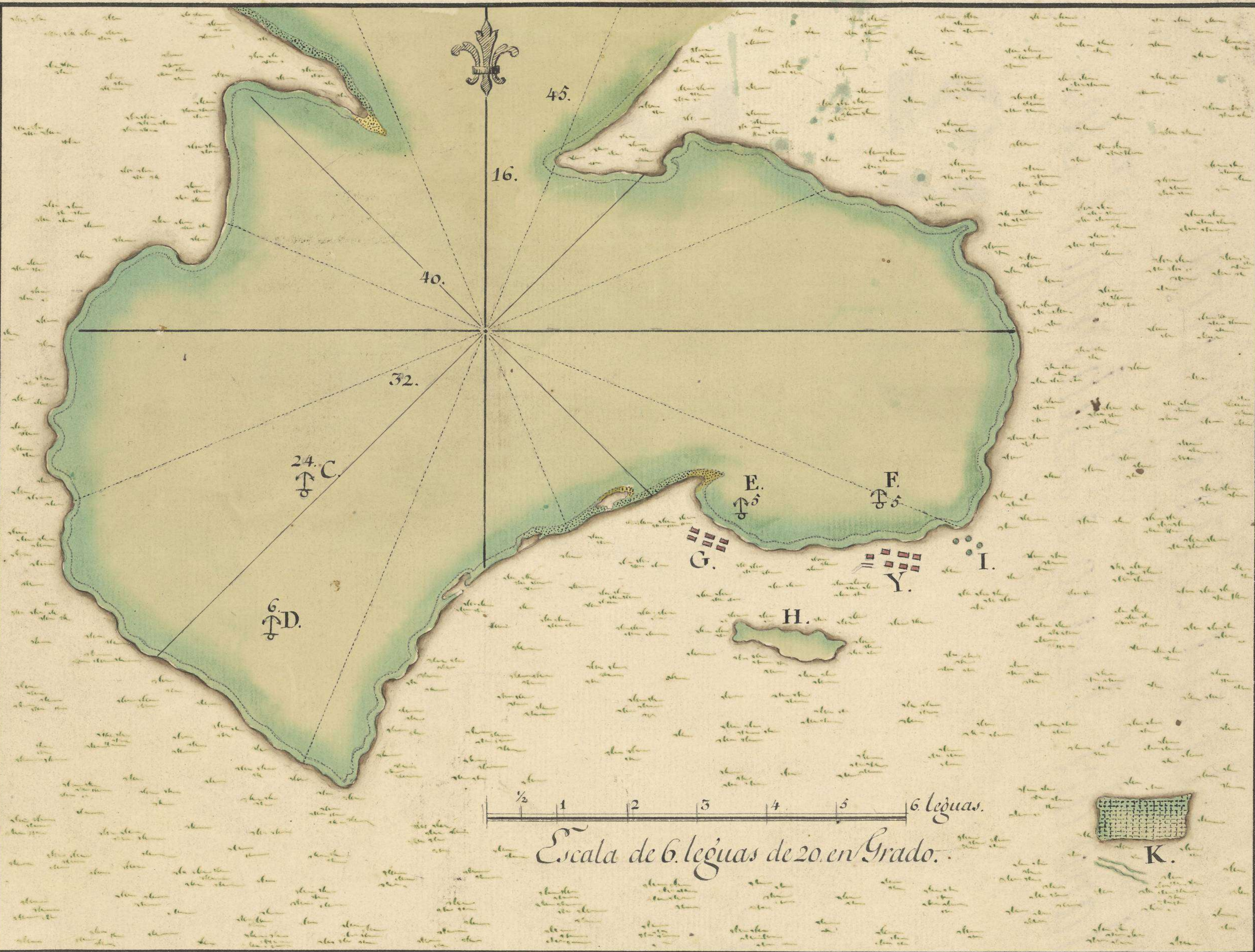


Plano del Puerto ó Bahía de S.^{ta} Joseph nuevam^{te} descubierta por los Pilotos de la Expedición del mando de D. Juan de la Piedra, Super-Intendente de las nuevas Poblaciones de la Costa Or.^{ta} Patagónica. Año 1779.

Explicación.

- A. Punta del Oeste de la Boca.
 - B. Punta del Este de la Boca.
 - C. Primer sitio donde fonderon las Embar.^{nes}
 - D. Segundo Yden.
 - E. Tercero Ydem.
 - F. Quarto Yden.
 - G. Sitio donde se dispuso hacer Poblacion.
 - H. Laguna de agua llovediza hallada por la gente de la Zumaca Oliviera de la qual aun que fangosa se pudieron remediar los de la Poblacion, y Expedicion.
 - I. Paraje donde se hicieron Pozos de los quales se saca algun agua algo salobre, y es con la q^e se remedia la Poblacion.
 - Y. Sitio donde se mudo la Poblacion.
 - K. Paraje donde alló D. Basilio Millarino Piloto del Paquebot S. Teresa uno como especie de manantial de agua dulce con una salina inmediata con sal bastante y esta mui blanca.
- La Boca de este Puerto se halla situada en 42. 10. de Latitud Meridional y en 313. 30. de Longitud. Meridiano de Thenerife.
Suben y bajan las Mareas en los dias de Plenilunio, y Novilunio 25 pies. La Pleamar en estos dias sucede a las 10. del dia*



63089

49

Costa Patagónica

Plano del Puerto o Bahía de S. José

47-B-7

4595 00

632

Exemplar manuscrito

21

4

11

260


MUSEO NAVAL



Catálogo de cartas. 1934

INVENTARIO 09089
SIGNATURA XIV-18

EXPOSICIÓN DE ACTIVIDADES
GEOGRÁFICAS ESPAÑOLAS
EN LA REGIÓN DEL PLATA
BUENOS AIRES, 1939.



Pertenece al Estado Español

MUSEO NAVAL


N.º

P-4

-370-

ESTAS CARTAS Y PLANOS,
PROCEDENTES DEL ANTIGUO
DEPÓSITO HIDROGRÁFICO,
FUERON CATALOGADAS POR EL
COMANDANTE Y OFICIALES DE
LA CARABELA SANTA MARÍA,
DURANTE EL VERANO DE 1920,
EN SEVILLA CON MOTIVO DE LA
EXPOSICIÓN IBERO - AME-
RICANA.

SIGNATURA XVIII-19



NÚMERO

MUSEO NAVAL

Catálogo de cartas. 1954.

INVENTARIO
SIGNATURA

R-4643
47-B-7



Hoja n.º 189/517

4-18
689