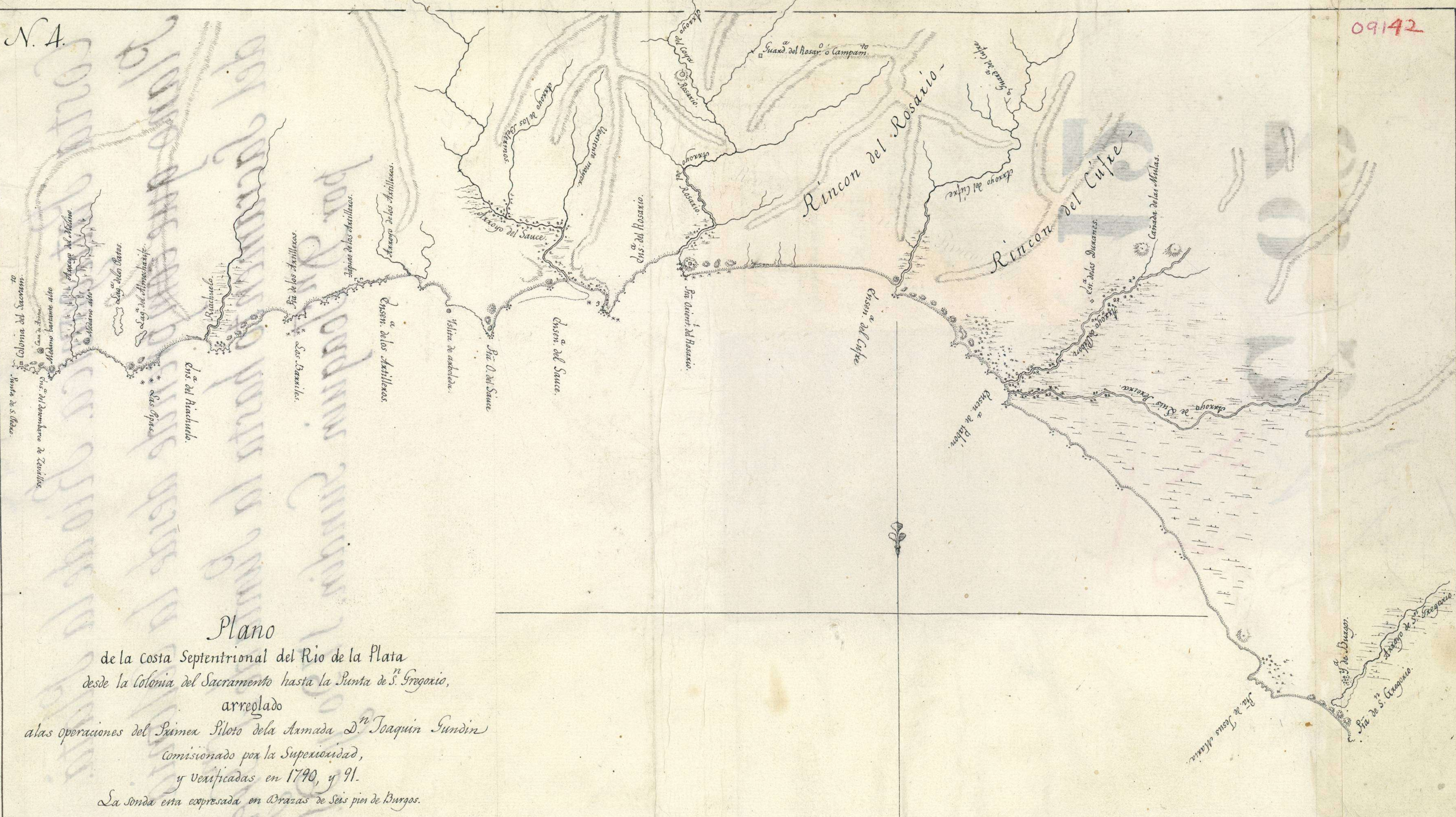


N. 4.

09142



Plano

de la Costa Septentrional del Rio de la Plata desde la Colonia del Sacramento hasta la Punta de S. Gregorio,

arreglado

alas operaciones del Primer Piloto de la Armada D. Joaquin Sundin

Comisionado por la Superioridad,

y verificadas en 1790, y 91.

La sonda esta expresada en brazas de seis pies de Burgos.



Millas maximas y decimos de milla.

Colonia del Sacramento ... Lat. S. 34. 25. 20 ... Long. O. de Cadix 51. 35. 40. Segunda memoria del Deposito Hidrografico publicada en 1809.

12.030

J. Balearo

B. Marra






ESTAS CARTAS Y PLANOS, PROCEDENTES DEL ANTIGUO DEPÓSITO HIDROGRÁFICO, FUERON CATALOGADAS POR EL COMANDANTE Y OFICIALES DE LA CARABELA SANTA MARÍA, DURANTE EL VERANO DE 1929, EN SEVILLA CON MOTIVO DE LA EXPOSICIÓN IBERO - AMERICANA.

NÚMERO

SIGNATURA

09142
IV-55

XXVII-84




MUSEO NAVAL 1954
1942.

Catalogación de cartas.

INVENTARIO 1538

SIGNATURA

43-c-2



MUSEO NAVAL

Catalogación de cartas. 1934.

INVENTARIO 09142

SIGNATURA IV-5

09142

43-c-2

1570

Costa Patagónica. Río de la Plata
Plano que comprende desde la Colonia
del Sacramento hasta la Punta de S. Gregorio
por Jⁿ Seaguin Sundin. 1790 y 91

09142

1225