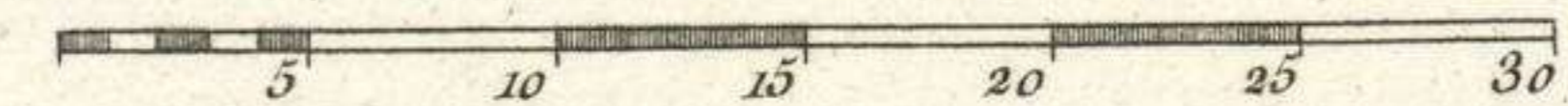


GOLFE PERSIQUE

Dressé en 1758 et publié en 76,
 par le S.^r D'ANVILLE, Prém.^r Géogr.^r du Roi.


Lieues Françaises, de 3000 Pas Géométriq.^r ou de 2500 Toises.



Lieues Marines, de 20 au Degré.



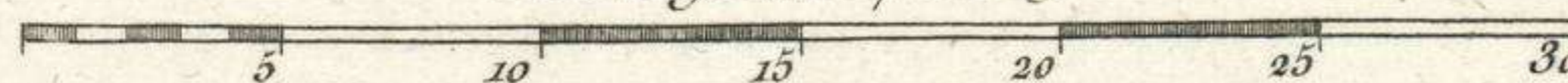
Parasanges, de 22 au Degré.



Parasanges, de 19 au Degré.



Parasanges, de 17 au Degré.



La lecture d'un Mémoire du Volume XXX. de l'Académie des Belles-Lettres, p.132-197.
 peut faire connoître les recherches employées par l'Auteur,
 dans la composition de cette Carte.

