2010 Ministerio de Cultura

Son 23 cartas. Eran 47 que se sacaron y
están en carpetas

ESTAS CARTAS Y PLANOS, PROCEDENTES DEL ANTIGUO DEPÓSITO HIDROGRÁFICO, FUERON CATALOGADAS POR EL COMANDANTE Y OFICIALES DE LA CARABELA SANTA MARÍA, DURANTE EL VERANO DE 1929, EN SEVILLA CON MOTIVO DE LA EXPOSICIÓN IBERO-AMERICANA.

NÚMERO ..... SIGNATURA Zenu VIII

21- Cliché n 180/5920



MUSEO NAVAL

BIBLIOTECA IMPRESOS

1155-1-48

NÚM. INVENTARIO 4262
Signatura 10116
Fecha de la adq. 1933
Precio D. H.

Ministerio de Cultura

A-16

A 6ª

Coleccion de Cartas y Planos mss. de varias partes del Mediterraneo, y America y Asia.

TOMO VIII.

P.ª

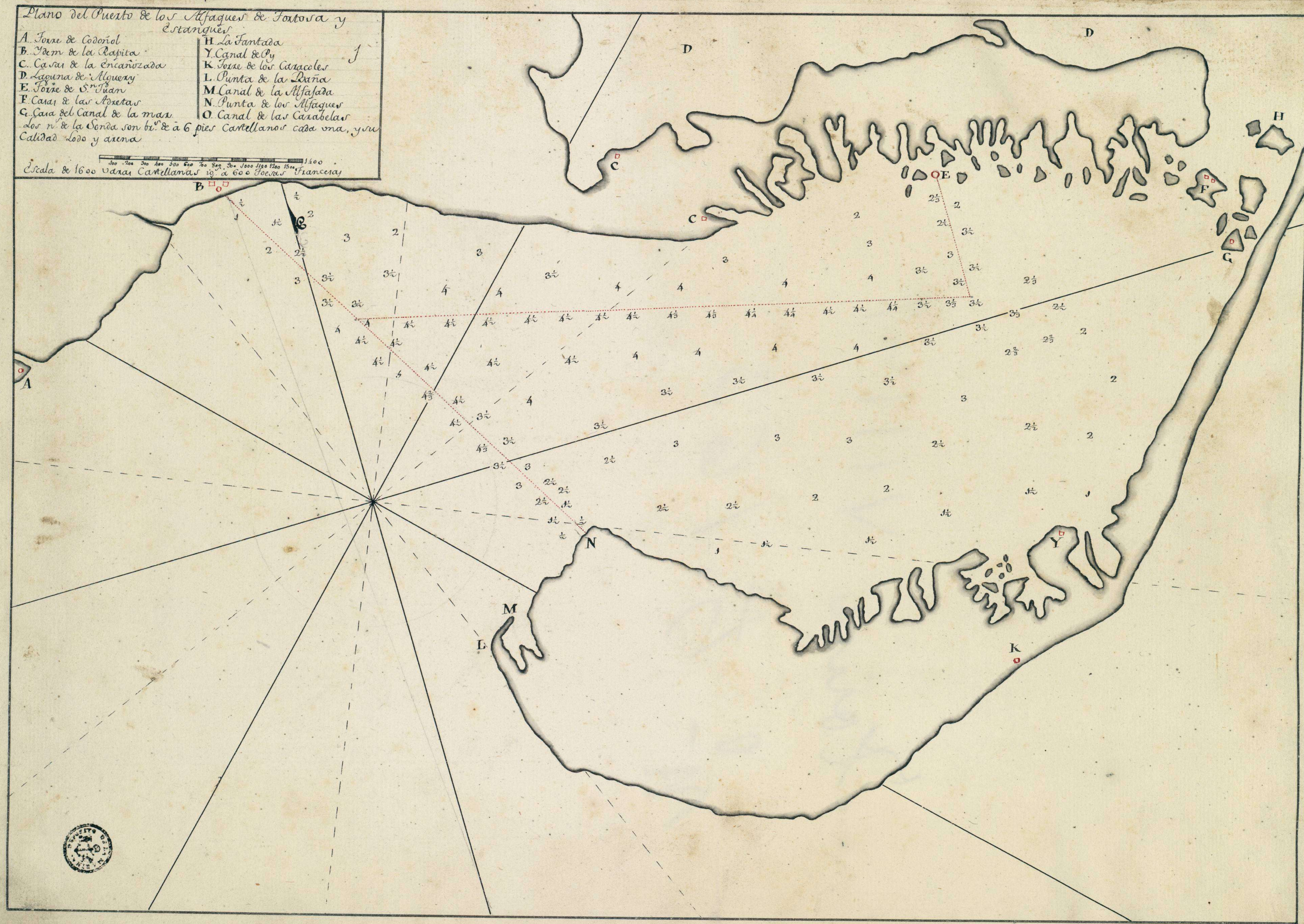
Plano del Puerto de los Alfaques de Tortosa y Estanques
A. Torre de Codoñol
B. Ydem de la Rapita
C. Casas de la Encañozada
D. Laguna de Alguery
E. Torre de S.n Juan
F. Casas de las Adretas
G. Casa del Canal de la mar
H. La Fantada
Y. Canal de Py
K. Torre de los Caracoles
L. Punta de la Baña
M. Canal de la Alfajada
N. Punta de los Alfaques
O. Canal de las Carabelas
Los n.s de la Sonda son br.s de à 6 pies Castellanos cada una, y su Calidad Lodo y arena
100 200 300 400 500 600 700 800 900 1000 1100 1200 1300 1400
Escala de 1600 varas Castellanas ig.s à 600 Toesas Francesas
A
B
C
D
E
F
G
H
K
L
M
N
Y

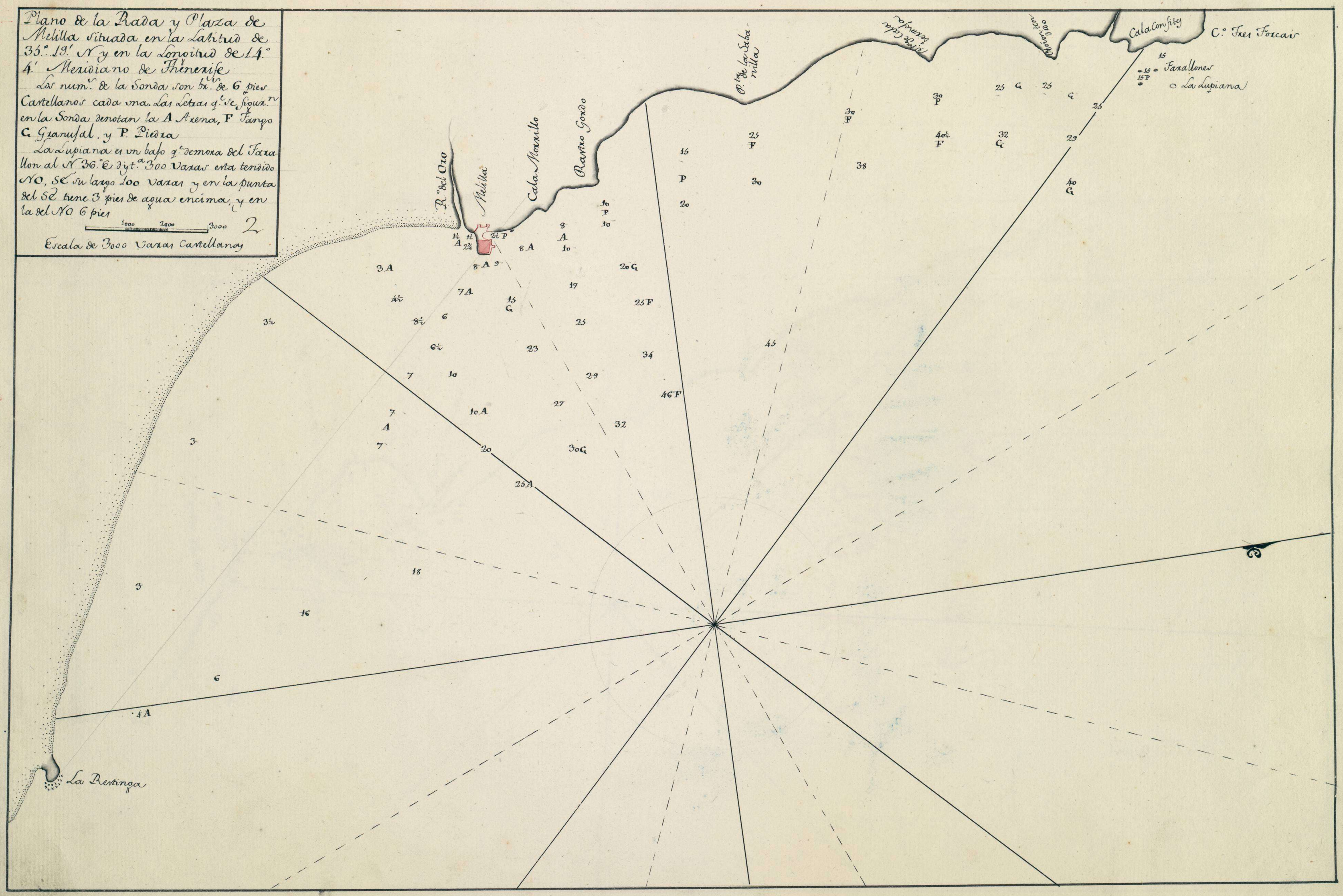
Plano de la Rada y Plaza de Melilla situada en la Latitud de 35°. 19'. N y en la Longitud de 14°. 4'. Meridiano de Thenerife
Los num.s de la Sonda son br.s de 6 pies Castellanos cada una. Las Letras q.e se figur.n en la Sonda denotan la A Arena, F Fango G Granujal, y P. Piedra
La Lupiana es un bajo q.e demora del Farallon al N 36°. E dist.a 300 Varas esta tendido NO, SE su largo 100 varas y en la punta del SE tiene 3 pies de agua encima, y en la del NO 6 pies
1000 2000 3000
2
Escala de 3000 Varas Castellanas
R.o del Oro
Melilla
Cala Morrillo
Rastro Gordo
P.ta de la Sabanilla
Cala Confites
C.o Tres Forcais
Farallones
La Lupiana
La Restinga

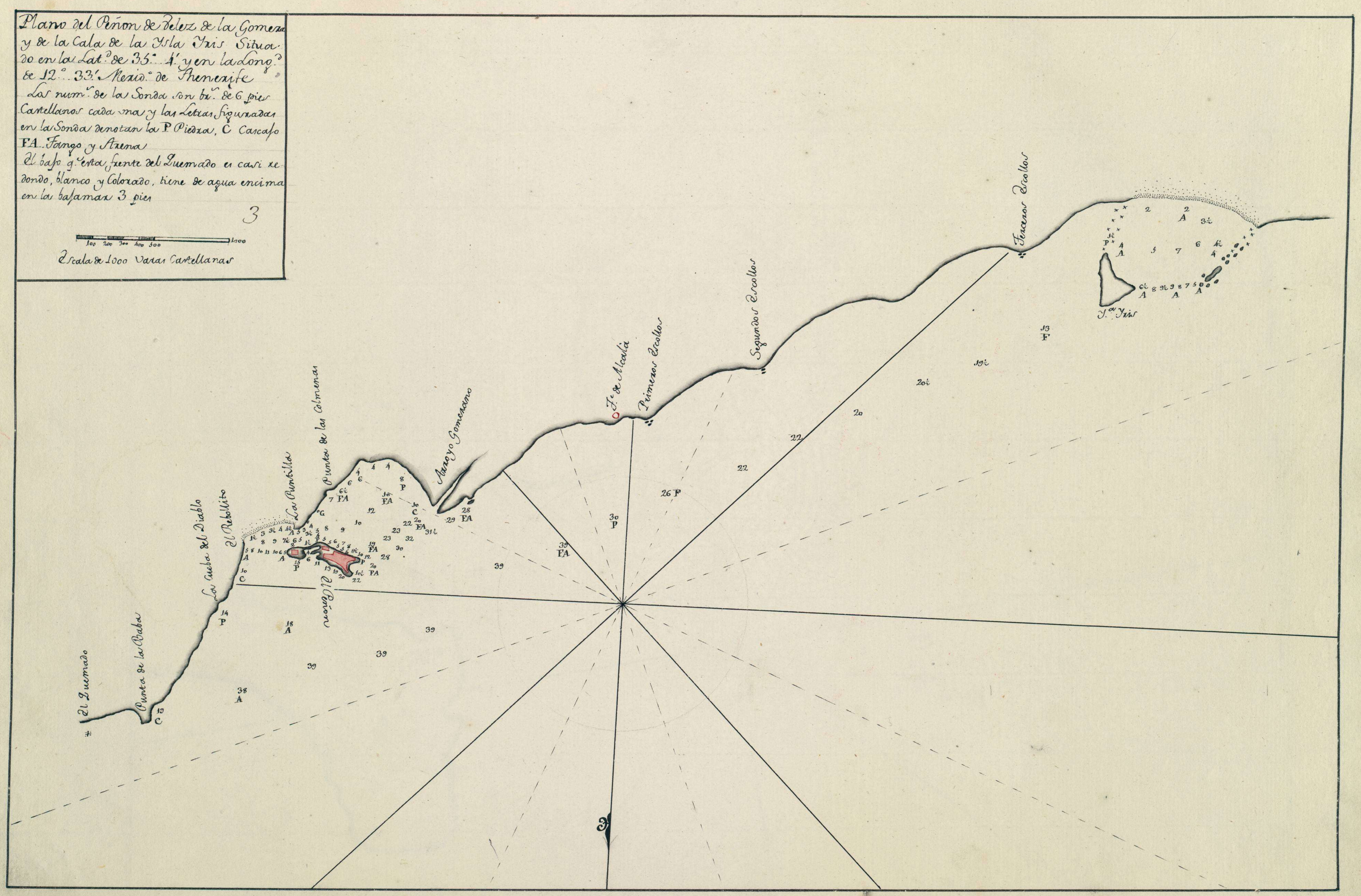
Plano del Peñon de Velez de la Gomera y de la Cala de la Ysla Iris Situado en la Lat.d de 35°. 4'. y en la Long.d de 12°. 33'. Merid.o de Thenerife
Los num.s de la Sonda son br.s de 6 pies Castellanos cada una y las Letras figuradas en la Sonda denotan la P Piedra, C Cascajo FA. Fango y Arena
El bajo q.e esta frente del Quemado es casi redondo, blanco y Colorado, tiene de agua encima en la bajamar 3 pies
3
100 200 300 400 500 1000
Escala de 1000 Varas Castellanas
El Quemado
Punta de la Baba
La Cueba del Diablo
El Rebollito
La Puntilla
Punta de las Colmenas
El Peñon
Arroyo Gomerano
F.e de Alcalá
Primeros Escollos
Segundos Escollos
Terceros Escollos
Y.a Iris

2010 Ministerio de Cultura

Plano de Puerto Fin y Golfo de Rapalo 4

Situado en la Latd de 44. 45' y en la Longd de 26. 24' Meridiano de Fhenerife

A. Cabo Fin
B. Castillos q.e dominan el Pto
C. Yglesia de S.ta Tacome de la marca
D. Muelle Chico
E. Plaza y Lugar de Pto Fin
F. Muelle Grande donde se amarra con Cabo en argollas q.e hay p.a el mismo fin
G. Casa de la Sanidad
H. Cala Molina
Y. Cala y Lugar de Pally
J. Castillo y punta de Palli
K. Cala y Villa de S.ta Margarita
L. Cant.a y punta de S.n Miguel
M. Cala y Lugar de S.n Mig.l
N. Cala y Villa de Rapalo
O. Sitio p.a fondear Nav.s y estar a la Giza p.a poderse levar con todos tiempos menos con S y SE
P. Sitio donde su fondo es Piedra y todo lo restante del Pto y Golfo es fango ó Lodo
Nota. 2.a Luego q.e se descubra la Yglesia de S.ta Tacome por la punta de Piedra se puede fondear en qualquier Sitio

Escala de 500 Pies Ingleses

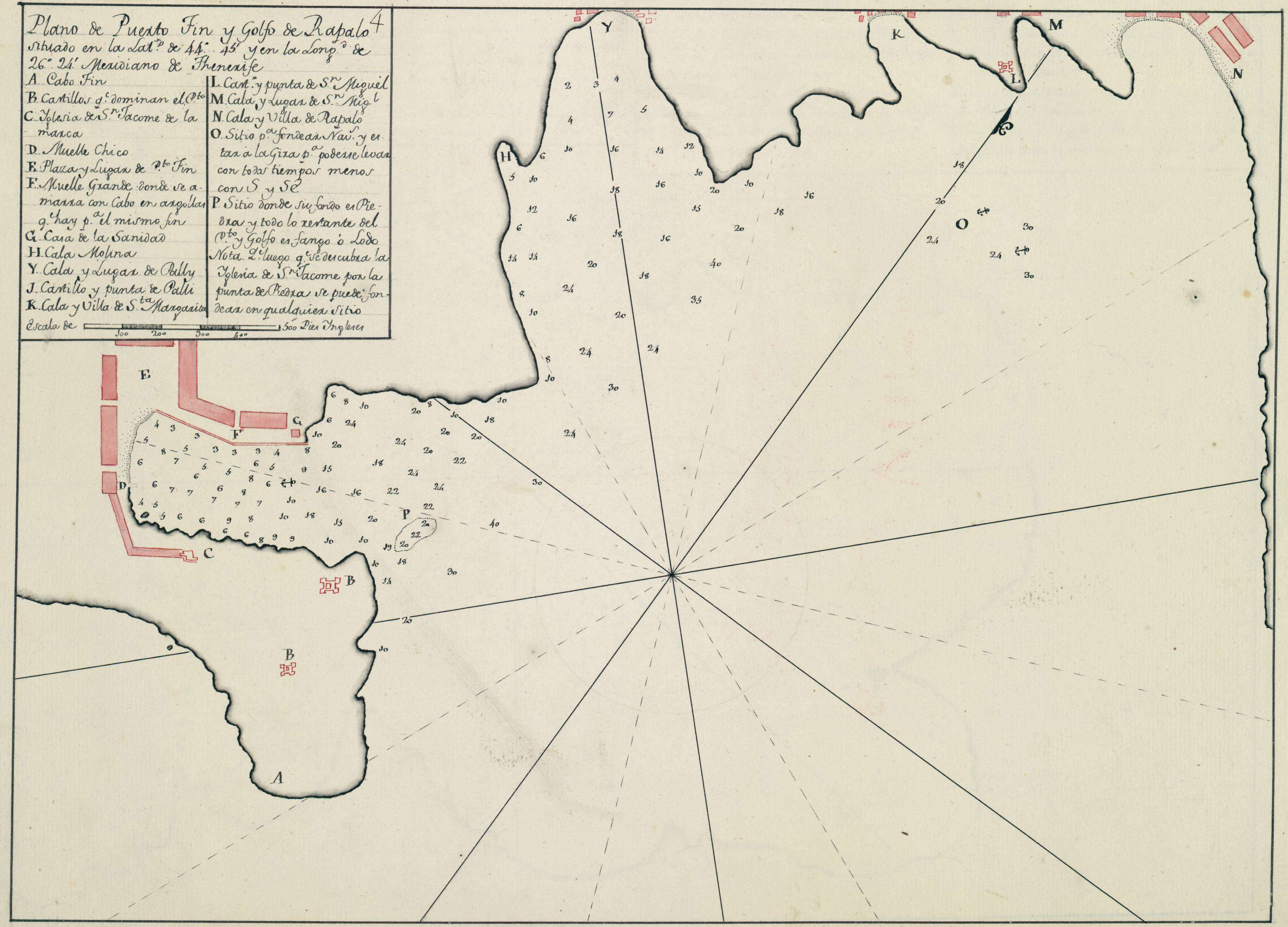

2010 Ministerio de Cultura

5

Plano del Puerto de Villa Franca de Niza situado en la Lat.e N de 43.° 46.' y en la Longitud de 24.° 52.' Meridiano de Thenerife

A. Punta de Niza
B. Punta de Piedra con media br.s de agua
C. Almaz.n p.a desarmo y Guarteles p.a la Frota
D. Darcena p.a las Galeras
E. Dos bocas p.a entrar en la Darcena
F. Punta y Muelle donde descargan las Emb.s
G. Paseo desde el Arzenal á la Ciudad
H. Recinto de la Ciudad
Y. Muelle donde se amarra Cable en tierra y mejor en el Chico q.e en el Grande con sus Pilares y se puede dar costado en los dos y amarrarse en quatro
J. Casa de la Marca
K. Punta de Peñas
L. Montecillo donde está la Linterna
M. Baxo de la Linterna con 1 á 2 br.s

5

Nota. Qualquier Nav.o q.e venga á fondear en este Puerto procurará no atracarse á la punta de la Linterna, y puede atracarse bien á la parte del O q.e no hay peligro hasta estar E. O con el Muelle grande donde se puede fondear. Si quisiere hir mas adentro puede fondear frente del Muelle Chico, y si quisiere mas fuera puede quedarse E. O con los Almaceñes de la Ciudad
Donde se figura Ancla es donde se deve fondear amarrando se E. O en qualquier parage q.e se fondeé
Las n.s de la Sonda son br.s y el fondo de todo el P.to es Fango y Alga

Escala de 100 200 300 400 500 Pies Ingleses

Plano de la Rada y Puerto de Liorna situado en la Latitud de 43.° 31′ N.te y en Long.d de 16.° 35′ Oriental de Cadiz y comprende desde la Punta de Monte Negro hasta la Boca de Arno copiado del Original q.e se halla en aquella Ciudad, y comprobado, y sondado los numeros de Carmin por los Pilotos del Nav.o S.ta Thelma el año 1789.

Nota. El Placer de 24 pies q.e se halla de Carmin fue hallado por el Nav.o S.ta Thelma al tiempo de dar fondo. Variaba la Agusa 18.° NO.

La Sonda con num.s negros es de Pies Ingleses y la encarnada de pies de Burgos y significa la A Arena, P. Piedra y A. Al. Alga y Arena

Escala de dos Millas Marítimas

6

Pisa

Canal de Pisa

S.ta Rosa

Estanque

Calzadas

Liorna

Mansoc

Lazareto Nuevo

Lazareto de S.ta Jacomo

N.a S.a de Monte Negro

Fuerte de Antignano

P.ta de Monte Negro

Fuerte de Boca de Arno

Bajos de la Malo-za

Meloria

2010 Ministerio de Cultura

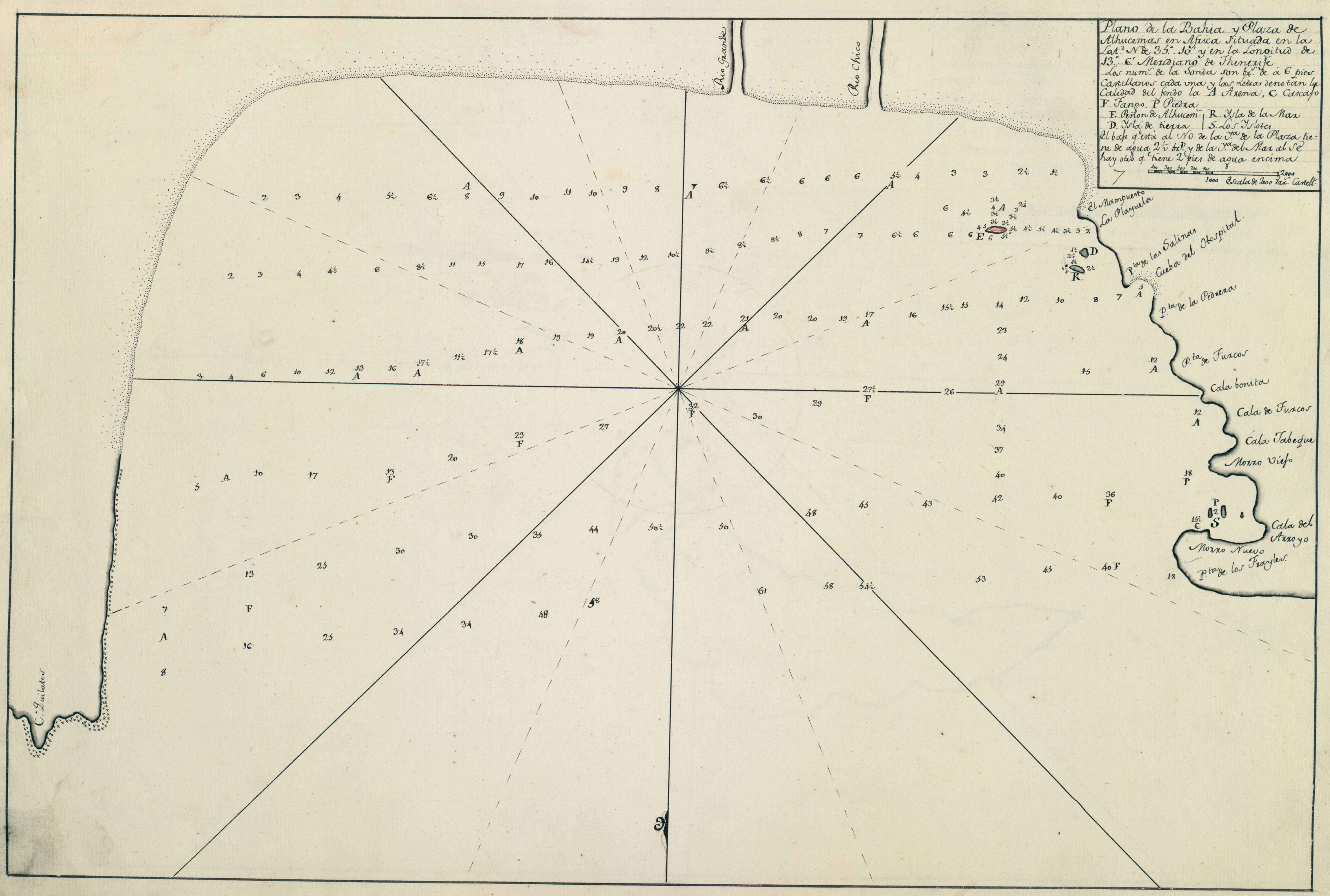
Plano de la Bahia y Plaza de Alhucemas en Africa situada en la Lat.d N de 35°. 10'. y en la Longitud de 13°. 6'. Meridiano de Thenerife
Los num.s de la Sonda son br.s de à 6 pies Castellanos cada una y las Letras denotan la Calidad del fondo la A Arena, C Cascajo F Fango. P Piedra
E. Peñon de Alhucem.
D. Isla de tierra
R. Isla de la Mar
S. Los Islotes
El bajo q.e està al NO de la Y.a de la Plaza tiene de agua 2½ br.s y de la Y.a del Mar al SE hay otro q.e tiene 2 pies de agua encima
100 300 500 700 900 2000
1000 Escala de 2000 Var.s Castell.
Rio Grande
Rio Chico
El Mampuesto
La Playuela
P.ta de las Salinas
Cueba del Hospital
P.ta de la Pedrera
P.ta de Furcos
Cala bonita
Cala de Furcos
Cala Tabeque
Morro Viejo
Cala del Arroyo
Morro Nuevo
P.ta de los Frayles
C. Quilates

2010 Ministerio de Cultura

8

Plano de Mogodor situado en la Costa de Africa en la Lat.d de 31.° 42.' N y en la Long.d de 6.° 50.' segun el reconocim.to practicado de orden del Rey por el Cap.n de Nav.a Marques de Casa-Tilly

A. Castillo antiguo
B. Bateria Provisional
C. Rio D. Bugue perdido
G. Boca del N
E. Islote
F. Isla de Mogodor
K. Peña de Consideracion
H. Boca del S

A Arena. P Piedra. PL Piedra y Lama. Las num.s de la Sonda son bs.as

20 40 60 80 100 120 140 160 180 200 220 240 260 280 300 320 340 360 380

Escala de 1/3 de Milla de 60 en grado q.e contiene 380 bs.as

8

A
B
C
D
E
F
G
H
K

L 39 18 17 L 16 15 16 16 PL 14 10
19 L 11 10 L 20 18 12 11 20 L 11 20 14 15 17 19 17 18 L 18 16 13 P 14 15 13 P 15 15 16 8 9 12 P

2010 Ministerio de Cultura

Long.d Occidental del Meridiano de Paris

Long.d Oriental del Meria.o de Thenerife

ISLA DE IUIZA

C.e S.t Miguel
I.e Mondrago
C.e Rubia
S.t Miquel
P.te de Balonrat
Cueba de Quemo
I.e de Calderi
C.e Xaraco
P.te Xaraco
Portinatche
P.te Dentona
Caleras
S.t Juan
Hormigas
P.a del Joc
P.a Grosa
I.e Cala
Manzanitas
C.e Prohasca
C.e Nono
P.a Foradada
Cala Salada
C.e Blanco
Cabo Negrete
C.e Grueco
C.e Blanco
C.e de Mono
P.te de Cueba Blanca
Conejera grande
Las Redondas
Bleda plana
Bleda mayor
Pozos
Y.s del Bodeguí
Y.s Espalmador
S.t Antonio
Puesto de S.t Antonio
P.te Tr.e Robina
C.e de Balo
Cala del Arenje
P.te de la Puente
Laja del Figueral
P.te Verde
Y.s Tagomago
C.e Campaniche
S.ta Eulalia
Cala Poda
I.e Cana
I.e Galera
P.a Araby
I.e & S.ta Eulalia
Losa
R.s & S.ta Eulalia
P.a del Rio
C.e Molí
C.e Pasella
Cala Trongo
P.te de Cala Boarera
C. Vallonch
C. Negre
Jesus
E.te de Valdemosa
C. Mallorque
Escollos den Lilado
La Bota
S.t Jorge
Matarut
Elbedranell
Elbedria
C.e Juan
C.e de Calalluntrica
C.e Llentrisca
C.e Negrete
Port Rache
P.te de Port Roche
P.te Nuval
Cueba Longa
I.te de Sal Rossa
Y.s Grosso
I.e Raion
Dado grande
Dado chico
Malvins
Espardes
C.e Falcon
T.e de Portas
Freschico
I.e Redonda
Fuco del medio
I.es Negras
I.es Ahorcados
Fuco grande
I.es y P.te de los Parcos
I.e Espardell
Y.s del Espalm.r
I.e Espalmador
I.e Gastaví
Trocados
P.te del Espalmador
P.te Robina
C.e Nabrina
P.te Prima
Tr.e Prima
Y.s Formentera
Cala Pugels
Salinas
Fr.s y P.te del Gavinal
Cala S.t Augustin
Cala S.t Agustina
Cala Sona
P.te de Cala Sona
C.e de Berberia
Tr.e Gavinet
P.te de la Anguila
Tr.e de Cabdelans
Playa del mediodia
P.te NE
P.te E
P.te SO
P.te S
La Mola
P.te del N

Long.d Oriental del Meridiano de Cadiz

Long.d Oriental del Meridiano de Cartagena

Golfo de Callera
Golfo de Sant Eufemia
Golfo de Pelicaro
Golfo de Napoly
Golfo de Venetia

13

2010 Ministerio de Cultura

Codice VIII-21-nº 9.129

4-206

Plano del P.to de Cumaná, Escondido y Muchima, hasta la y.s Chimana

Nota: Que desde la punta B hasta la punta D todo es manglar fondoso, y Mansanillo adelante del qual se da fondo en qualquiera parte. Se advierte q.e P.to Escondido no tiene aguada, Muchima Reyes y Mataqua, la tienen en Rios, pero por los muchos Manglares no se ven sino al mar dan br.s son 5 ó 6 pies cada ma, la A Arena y P. Piedra

Escala de 1 2 3 Millas — ½ legua — 2 leguas

Eencen.da de Peñon
Barbudo
Cumana
Golfo de Cariaco
Pueblo
Mte Colorado
R.o Bordones
P.te la Peña
Guaracha
P.a Guachin
Maniqual
Pay.a Amay
Pay.a Escondido
Pay.a Piedras
Pay.a Arenas
Pay.a Escaneo
Pay.a Guaya
P.te Escondido
Mataqua
P.te Muchimita
P.te Muchima
Mana
Reyes
Campanario
y.a Venado
Caracas grande
Caracas Chica
Caracaro
P.a Gorda
Playa Colorada
Santa Fee
Arapo
Picua
Cuaraval
Conuma
Porto Gallete
Chimanita
Chimana grande
Chimana Chica
Verg.t

V-207

Tomo VIII - 22 - Nº 9.409

313

©2010 Ministerio de Cultura

14

V-708

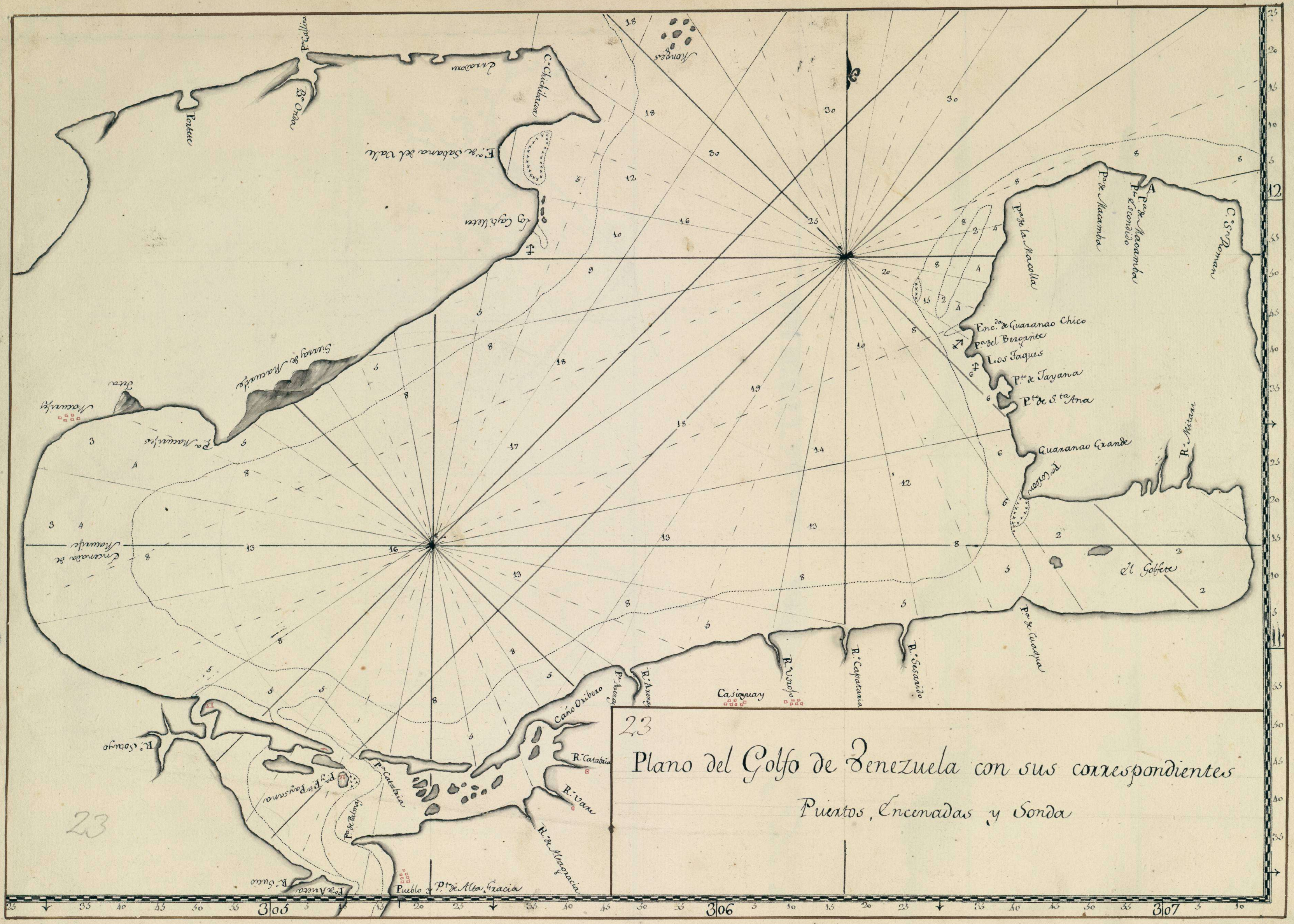
23
Plano del Golfo de Venezuela con sus correspondientes
Puertos, Encenadas y Sonda
Enc.da de Guaranao Chico
P.a del Bergante
Los Faques
P.to de Tayana
P.to de S.ta Ana
Guaranao Grande
El Golfete
Casiquiay
Caño Oribero
R.o Catabria
R.o Vare
R.o de Altagracia
Pueblo y P.to de Alta Gracia
Sierra de Macurije
Encenada de Macurije
Los Cajitilletes
E.a de Sabana del Valle
Portete
B.a Onda
C.o Chichibacoa
Monges
C.o S.n Roman
P.a de Macamba
P.a de la Macolla
P.a de Macamba
P.to Escondido
R.o Mitari
P.a de Cuaqua
R.o Sesarido
R.o Capatania
R.o Vorofo
R.o Arenas
P.a Arenas
P.a Catabria
P.a de Palmas
P.a y P.to Paysana
R.o Sotuyo
R.o Sucio
P.a de Arieta
305
306
307

V-709

24

Plano de Panzacola.

Situado en 30°. 40'. de Lat°. N y en 287°. 29'. segun el Merid°. de Thenerife.

A Puesta del Cant°.

B Cant°. de Estacay Sorthificaz°. de este Prendio.

C. Horno en donde se hace Ladrillo

D Casa mata y en donde estubo el Prendio

E. Paraje Proyectado p.ª la Bat.ª de 12 Cañones

F en donde antiguam.te estubo la Pobla.n

G. Marca p.ª la entrada, y conocim.to de este Puerto

Escala de 3 millas Marittimas de 60 en grado

R.ª de Chacon

A

Bateria y formacion del Cant.° de Estacay

A

Arroyo de S.n Migl.

Estero del Yngles

B

C

Rios

Estero

P.ª Panzacola

R.ª Jtamaca

R. del Almir.te

R.° Jordan

P.ta Para

P.ª del Estero

Estero

P.ª Benado

Canal de S.ta Rosa tiene poca agua

P.ª Aguadas

Bagasilla

G

F

E

P.ª del Angel

P.ª la Siguenza

D

Y.s la Siguenza ò de S.ta Rosa

AF

© 2010 Ministerio de Cultura

V-710

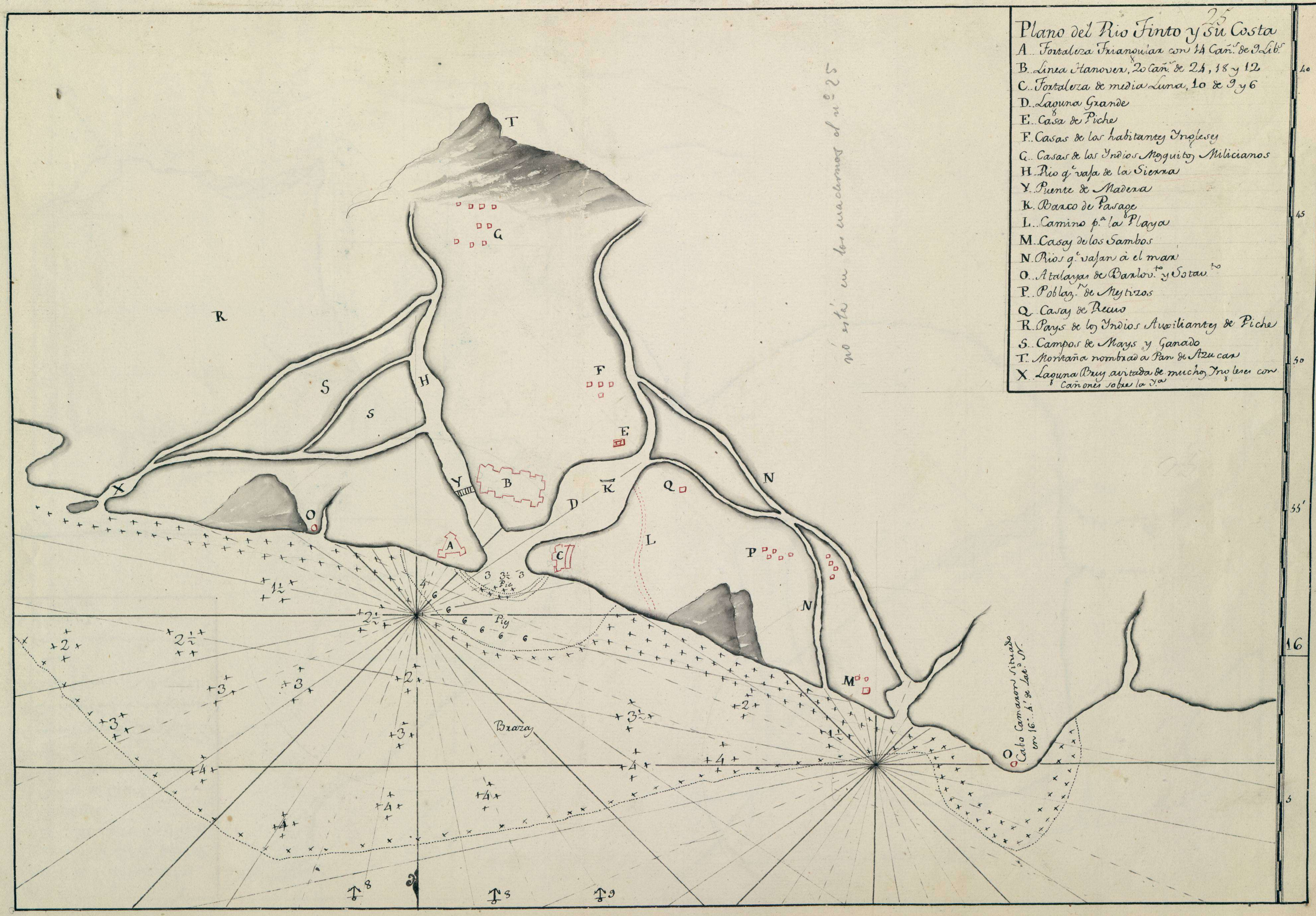
25
Plano del Rio Tinto y su Costa
A.. Fortaleza Triangular con 14 Cañ.s de 9 Lib.s
B.. Linea Hanover, 20 Cañ.s de 24, 18 y 12
C.. Fortaleza de media Luna, 10 de 9 y 6
D.. Laguna Grande
E.. Casa de Piche
F.. Casas de los habitantes Ingleses
G.. Casas de los Indios Mosquitos Milicianos
H.. Rio q.e vaja de la Sierra
Y.. Puente de Madera
K.. Barco de Pasage
L.. Camino p.a la Playa
M.. Casas de los Sambos
N.. Rios q.e vajan à el mar
O.. Atalayas de Barlov.to y Sotav.to
P.. Poblaz.n de Mestizos
Q.. Casas de Recuo
R.. Pays de los Indios Auxiliantes de Piche
S.. Campos de Mays y Ganado
T.. Montaña nombrada Pan de Azucar
X.. Laguna Bruy avitada de muchos Ingleses con Cañones sobre la Y.a
no está en los cuadernos el n.o 25
Cabo Camaron situado en 16.° 4.' de Lat.d N.
Piq
Braza
T
G
R
S
H
F
E
X
Y
B
D
K
Q
N
O
A
C
L
P
M
16

2010 Ministerio de Cultura

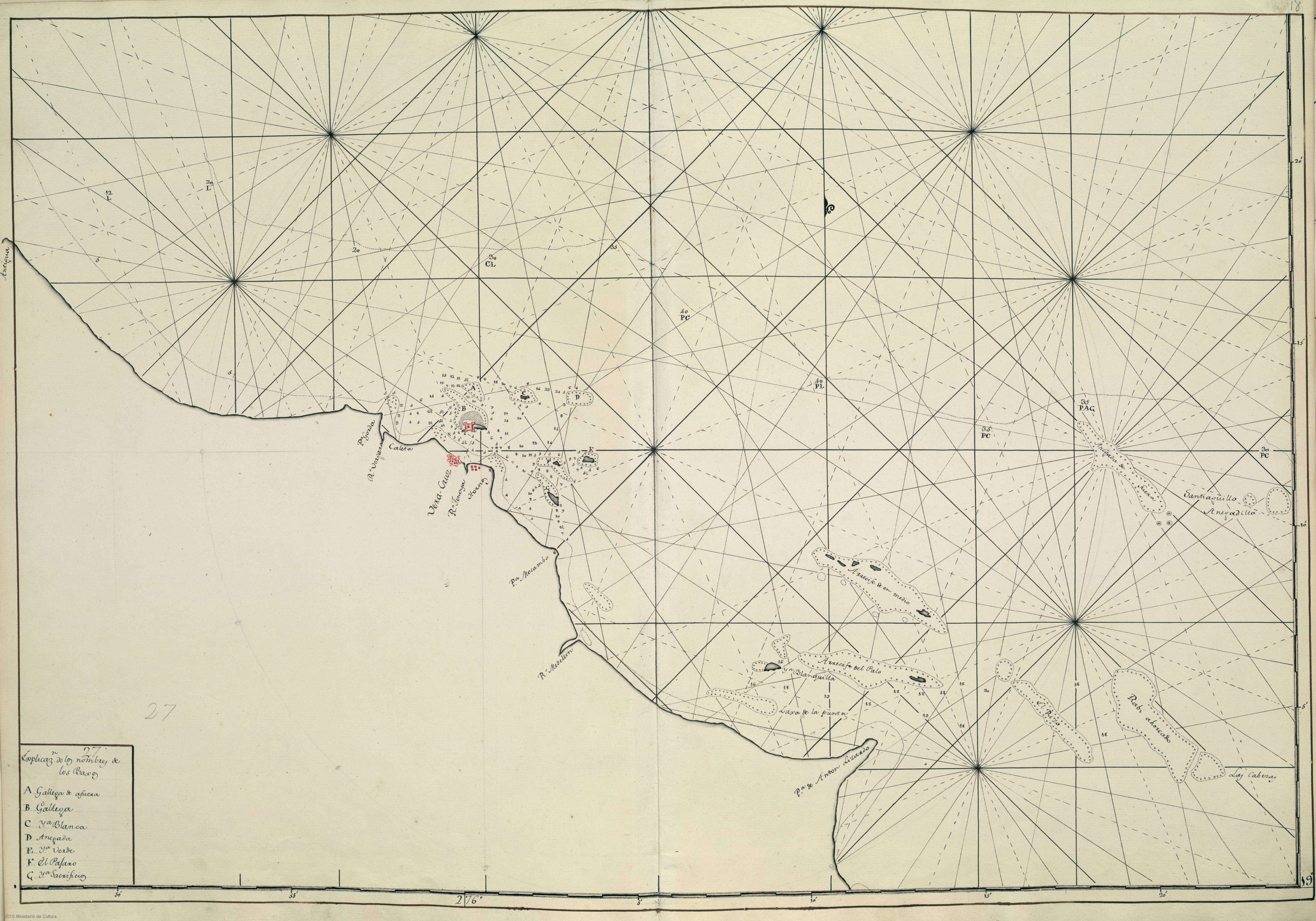

27
Explicaz.n de los nombres de los Baxos
A. Gallega de afuera
B. Gallega
C. Ya Blanca
D. Anegada
E. Ya Verde
F. El Pajaro
G. Ya Sacrificio
Antigua
Caleta
Vera-Cruz
R.o Tonoya
Horno
P.a Mocambo
R.o Medellin
P.a de Anton Lizardo
Arrecife de en medio
Arrecife del Palo
Ya Blanquilla
Laxa de la punta
El Rizo
Rabi ahorcado
Las Cabezas
Santiaguillo
Anegadilla
Anegada de fuera
276°

28

Plano de la Sonda de Campeche y Provincia de Yucatan

Negrillo
Ya Vermeja
Ya Arena
Ya Nuevo
Triano
Sisal
Chicxulub
Sil
Celarain
C.te Clara
R.a Lagarto
Culi
Cozumel
Blanquilla
Juncos
Placer
Cayada
Vajo del Obispo
Arca
Lerma
Campeche
Chabinal
R. Sisal
Pox Piedras
B.a de la Desconocida
Laguna
C.e Catoche
Pt.a de Bacalar
B.a del Esp.tu S.to
B.a de la Asencion
Bacalar
Corsario
Alacran
2 Placeres

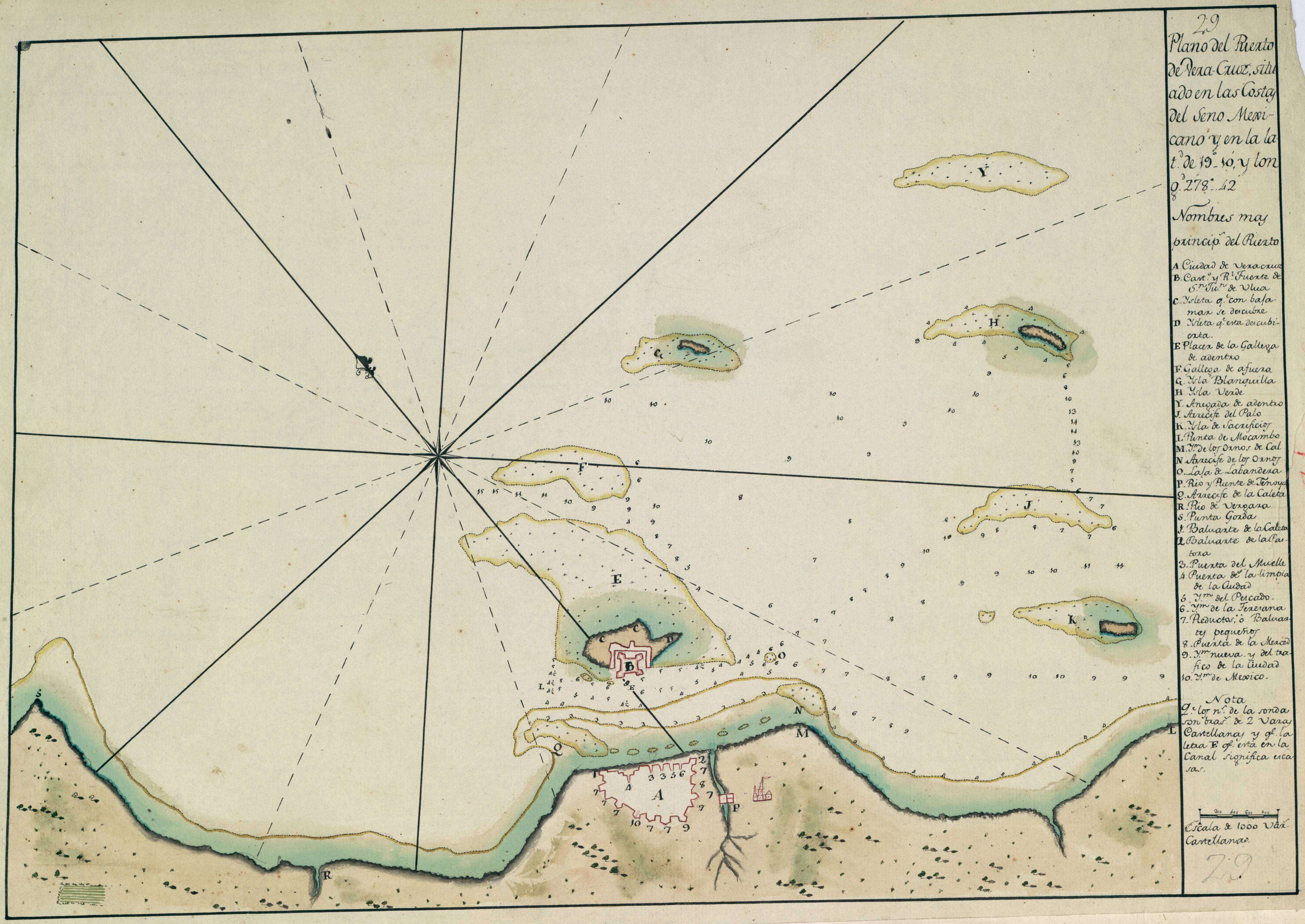
29
Plano del Puerto de Vera-Cruz, situado en las Costas del Seno Mexicano y en la lat.d de 19°-10', y long.d 278°-42'
Nombres mas princip.s del Puerto
A Ciudad de Veracruz
B. Cast.o y R.l Fuerte de S.n Ju.n de Vlua
C. Ysleta q.e con bajamar se descubre
D Ysleta q.e esta descubierta.
E Placer de la Gallega de adentro
F. Gallega de afuera
G. Ysla Blanquilla
H Ysla Verde
Y. Anegada de adentro
J. Arrecife del Palo
K. Ysla de Sacrificios
L Punta de Mocambo
M. Y.m de los Ornos de Cal
N Arrecife de los Ornos
O. Laja de Labandera
P. Rio y Puente de Tenoya
Q. Arrecife de la Caleta
R. Rio de Vergara
S. Punta Gorda
1. Baluarte de la Caleta
2. Baluarte de la Pastora
3. Puerta del Muelle
4 Puerta de la limpia de la Ciudad
5. Y.m del Pescado.
6. Y.m de la Teresana
7. Reductos, ó Baluartes pequeños
8. Puerta de la Merced
9. Y.m nueva. y del trafico de la Ciudad
10. Y.m de Mexico.
Nota
Q.e los n.s de la sonda son bras.s de 2 Varas Castellanas y q.e la letra E q.e esta en la Canal significa escasas.
Escala de 1000 Var.s Castellanas.
29

V-715

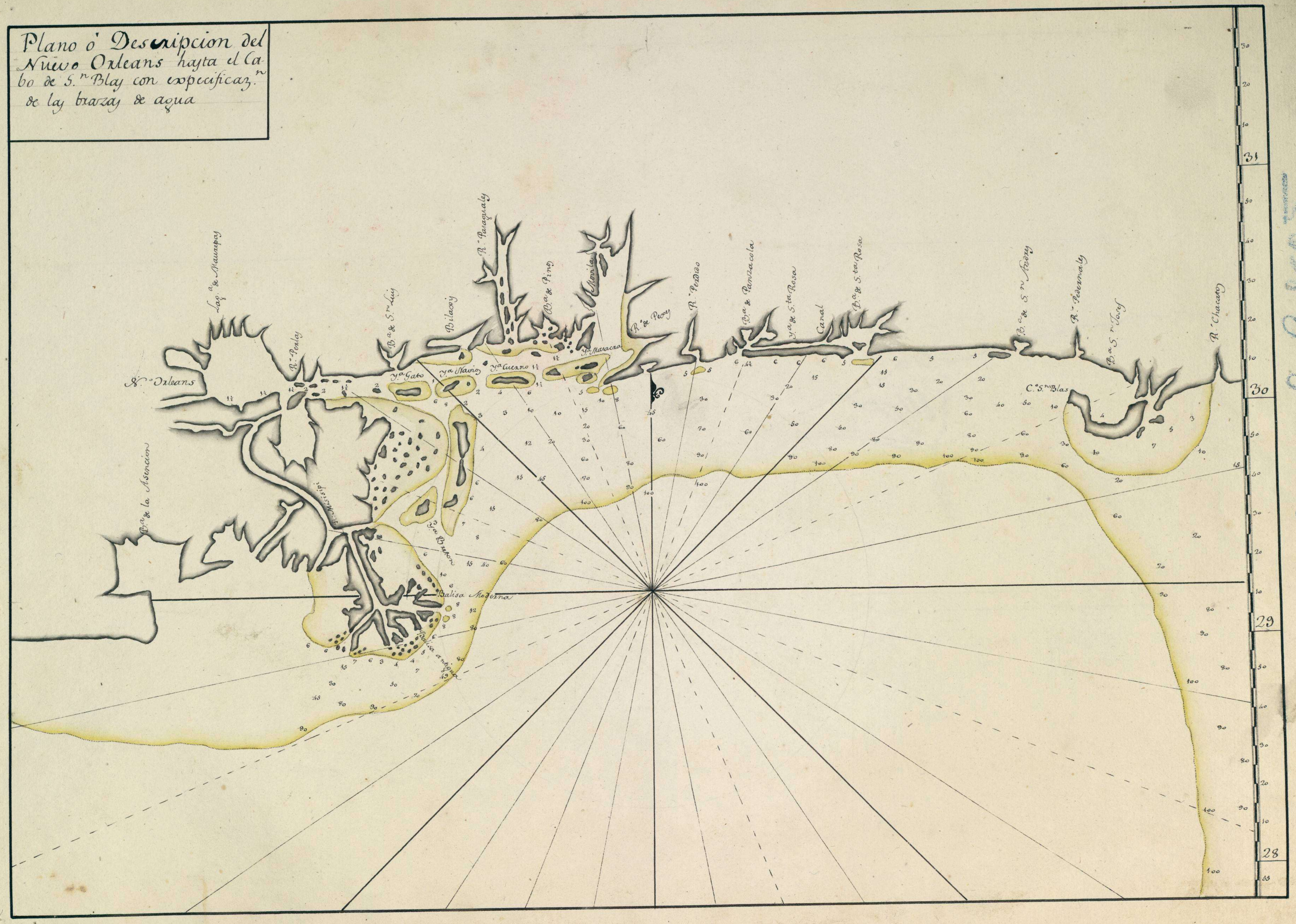

Zenso VIII-90-1.a 9.607

30

2010 Ministerio de Cultura

V-716

22

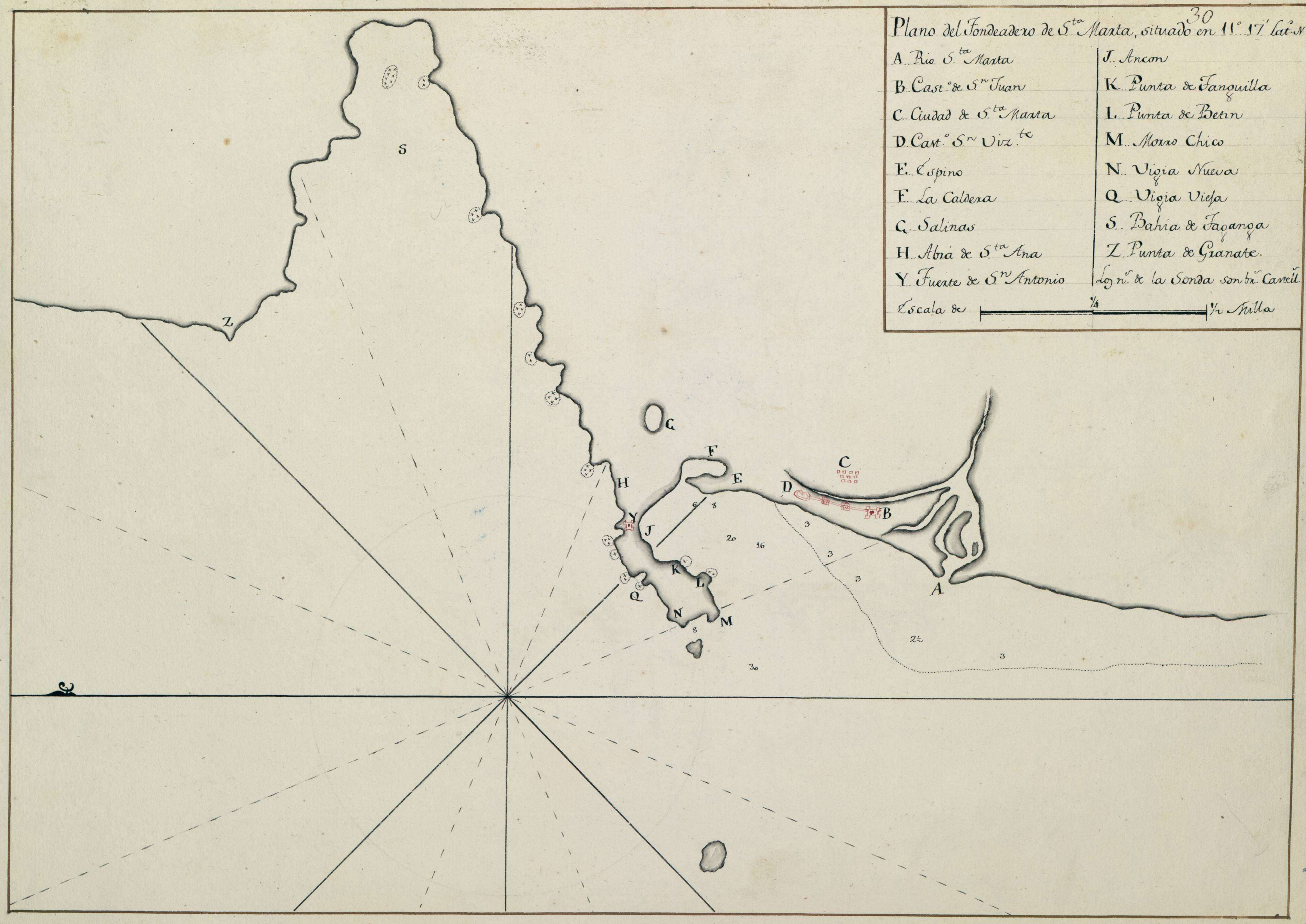

Zona VIII-21-n-9,195

31

2010 Ministerio de Cultura

31
Descripcion Hidrografica que Compriende en la America Septentrional desde la punta y Rio de S.n Juan hasta Filadelfia con sus Islas Baxos, y Sondas adyacentes copiado del Plano Original q.e corrigió el Piloto de la Armada D.n Josef de Campos como se manifiesta en la sig.te nota tomada tambien del mismo Plano al pie de la Letra
„Este Plano está situado con arreglo à las Long.s Astronomicamente por esta presente Esquadra
„del mando del Gefe Marq.s de Brodevill: En lo q.e corresponde à la situaz.n en Lat.d en q.e no dexarán
„de admirarse los mas q.e la examinen por ver la difer.a en q.e lo situo; pues por exemplo C.° Hen
„rri q.e lo Coloca la Carta de M.r de Bellin del año 1771 en 37.° 11.' como tambien la nuevam.te dada à
„luz en Francia extraida de las mejores noticias de esta Corte, y publicada por ord.n de M.r de Sartini
„Consegero, Min.o y S.S.rio de Estado con fha. del año 1778 en q.e Coloca dho. Cabo en 37.° 1.' yo lo situo
„en 36.° 53.' y p.a q.e no parezca ser atrevimiento mio querer enmendar la situaz.n de los mas de los
„Cabos y Puntas de esta Costa mayorm.te à los Ingleses q.e continuam.te Cruzan estos mares y q.e yo tan
„solo con una Navegaz.n quiera trastornar lo operado tomando esta tierra y colocandola mas al O.
„y S no tengo mas satisfaccion q.e dar à los cargos q.e en este asunto se me pueden hacer q.e remi
„tir à los q.e pongan algun obice à q.e examinen mi diario; pero como este no podrá ser rebisado
„por todos, à causa de las ocupaciones q.e cada uno tiene, me contento con hacer presente, q.e en la
„Navegaz.n q.e acabo de executar con esta Esquadra nos detubimos sobre los mas de los Cabos por
„dos y tres dias, à fin de ver si hallabamos enemigos con cuyo motivo tuve la proporz.n de Obser-
„var su Lat.d y assi (siguiendo la satisfaccion) el dia 27 de Julio de 1782 à las 12 del dia hallando-
„me como de 6 à 7 leg.s de Cabo Henrri, y demorandome al O¼ NO observé la alt.a del Sol sobre el Oriz.te de 72.° 6.'
„El dia 26 de Idem Observé assimismo 72.° 20.' y ultimam.te el dia 28 estando como 1½ leg.s de el y demo
„rando al dho. del O¼ NO observé igualm.te 71.° 51.' Todas estas observaz.s producen la Colocacion de C.°
„Henrry en la Lat.d q.e queda estimada. La configuraz.n de Costa y Sonda por paraxes es nuevam.te Co-
„locada y lo restante por la Carta citada de 1778 y noticias q.e he podido adquirir de varios
„Oficiales, Pilotos Españoles q.e actualm.te sirven à este Congreso. Los num.s Romanos q.e se hallan
„en este Plano señalan el flujo maximo de la Costa en q.e se Colocan
Explicacion de las Letras de Carmin
A. Baxo de 3 br.s de agua fondo piedra descubierto por el Nav.° Triunfante Com.te de la Esq.a Francesa donde se hallo varado el dia 1.° de Ag.to de 1782 à las 6¾ de la tarde haviendo relevado la Torre de Filadelfia à las 4 de la misma
B. Assi llamado por la desigualdad de fondo en sus inmediaz.s pues tan presto se toma 12 y 13 br.s arena blanca como 5, 6 y 7 arena negra gruesa
C. Desde este paraxe à C.° Henrry toda la Costa es limpia con Arboleda por la marina muy igual
D. Advertencia. El dia 23 de Julio hallandonos toda la Esq.a distante de este Banco 19 leg.s (segun las Cartas de M.r Bellin y la nuevam.te construida por ord.n del Ministro de Estado y de Marina M.r de Sartini) sondamos en 19 br.s de agua, siguiendo à menos con proa del NNE por lo q.e nos pusimos al NE y aumentamos agua à tiempo q.e me hallaba en la Long.d estimada de 299 segun el Calculo q.e ultimam.te hicimos el dia 17 de Julio à las 11 de la mañana q.e p.r el y otros, coloco esta Costa en distinta Long.d q.e los Autores
G F E D C B A
Figura de la Costa de Curituk hasta C.° Henrry demorando A al O, 5.° N y al mismo tiempo se avistará C.° Charles como en B y se verá la boca C q.e es la entrada de la Bahia de Chesapeac. C.° Henrry es de un Arenal muy blanco y al mismo tiempo se verán los Arenales q.e se demuestran en D. E. F y G.
A
Figura de la Torre y entrada de Filadelfia demorando A al O.te dist.e como de 4 leg.s se hallará fondo de 16 à 17 br.s arena fina parda. La tierra q.e abaxo se demuestra es la q.e se avista al mismo tiempo al NNE quedando una gran boca entre la tierra A y la tierra C q.e el primero es C.° James y el segundo C.° Mayo.
C D
D. Es lo mas N y S q.e se avista de esta Carta
32
Torre del Farol
R.° Shark
Filadelfia
Y.a Beach
Estrecho de Barnegato
El Arbus
Ens.da de Costein
C.° de Mayo
C.° James y su torre
B.° de la Waing
C.° Falso
Y.s y Baxos de Chingoteke
Y.a de Pamdamote
Y.a de Ratelica
Y.a de Smith
C.° Charles
Cabo Henrry
Baltimore
Belchaven
Villiamsburg
Norfolc
Sufolc
Boca de la Bahia de Curritúk
Edenton
Bath
B.a de Pamticoe
C.° de Atteras
Ensen.da de Ocacoh
Linterna
C.° Lookout
Beaufort
Brunswick
F.te de Johnston
C.° Fear
Pueblo de George
C.° Carteret
Y.a Capers
Charlestown
Dorchestown
Linterna
Est.° de S.ta Elena
Ent.da de Sabana
Y.a Tabie
Y.a de Basan
Y.a Osaba
Y.a S.ta Catalina
Fuerte de Federico
F.te S.ta Ana
F.te del Principe Guillermo
Y.a Amalia
Punta y R.° de S.n Juan
Beaufort
Purisbourg
Coringuen
Sabana
XI
IX
X
VII
40
39
38
37
36
35
34
33
32
31
294
295
296
297
298
299
300
301
302

V-217

2010 Ministerio de Cultura

2010 Ministerio de Cultura

2010 Ministerio de Cultura

10.115