





# Escala de 3 Millas

Descripción de la Isla Pelada. Por los  
 Naturales (Tupueimanu) situada por  
 la Latit.<sup>o</sup> de 17<sup>o</sup> 30 m. s. y por 230<sup>o</sup>  
 26 m. de Long.<sup>o</sup> Merid.<sup>o</sup> de Tenerife  
 Sacado a Luz por D.<sup>o</sup> Juan de Heró-  
 Alferes de Frag.<sup>ta</sup> y Primeras Piloto de  
 la R.<sup>ta</sup> Armada  
 A. Isla Pelada  
 B. Superspectiva vista al SSE. por la  
 Ansa su medianía. Dist.<sup>a</sup> de 5 Leg.<sup>o</sup>  
 y mediata a ella tiene la Ansa 8<sup>a</sup>  
 de V.<sup>o</sup> N.E. el año 1775 ~



Colour Chart #13



*Mar Pacifico Meridional*

*1 y 6 Bajos*

*o de la*

*a Isla Pelada*

*timani*

*con una vista*

Nº 002165

ESTAS CARTAS Y PLANOS, PROCEDENTES DEL ANTIGUO DEPÓSITO HIDROGRÁFICO, FUERON CATALOGADAS POR EL COMANDANTE Y OFICIALES DE LA CARABELA SANTA MARÍA, DURANTE EL VERANO DE 1929, EN SEVILLA CON MOTIVO DE LA EXPOSICIÓN IBERO - AMERICANA.


XXII-9

SIGNATURA

NÚMERO



Cliché n.º 184/6239



MUSEO NAVAL

Catalogación de cartas. 1942.

INVENTARIO 1930  
SIGNATURA [redacted]

54-B-14

54-B-14