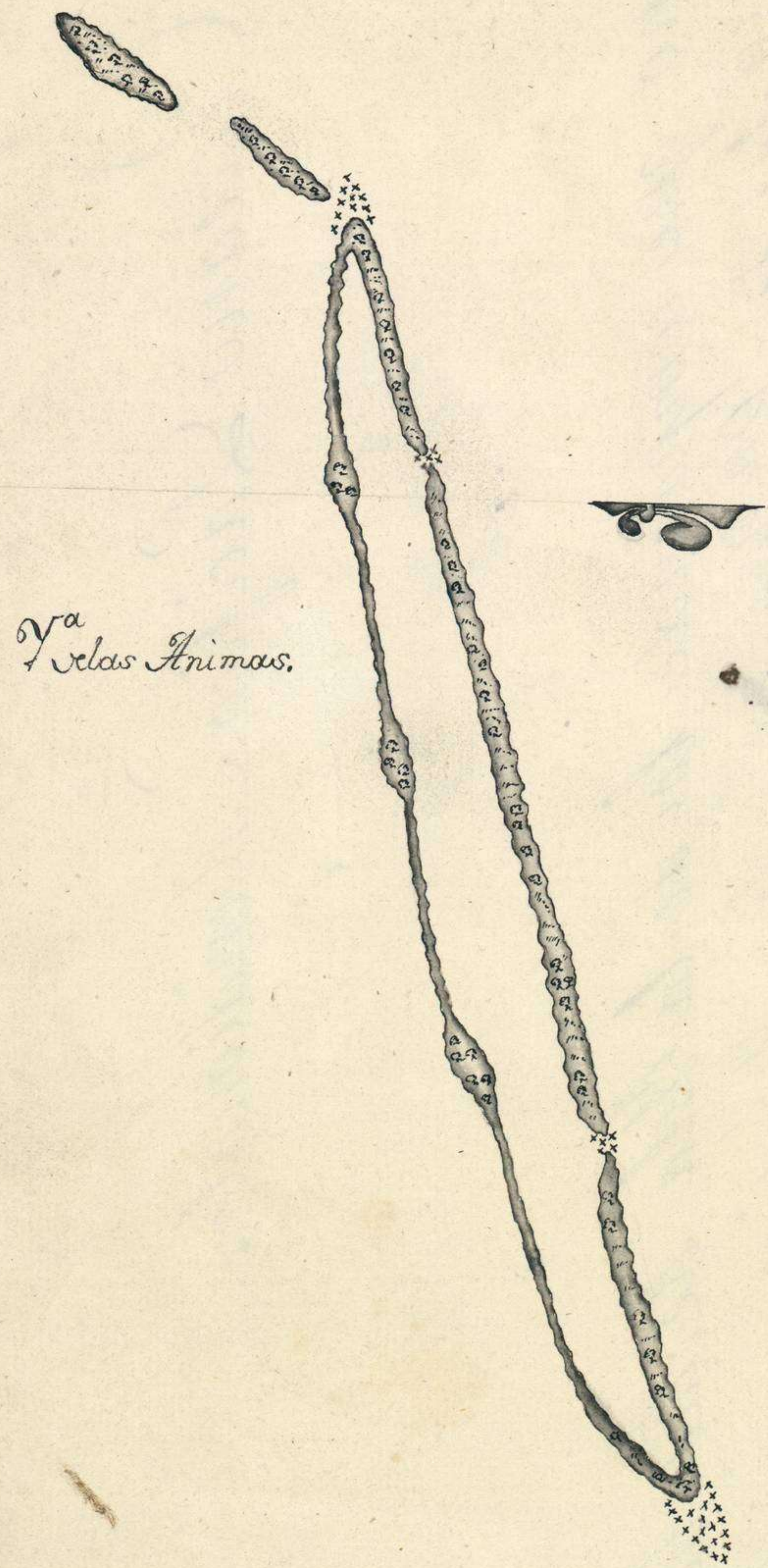


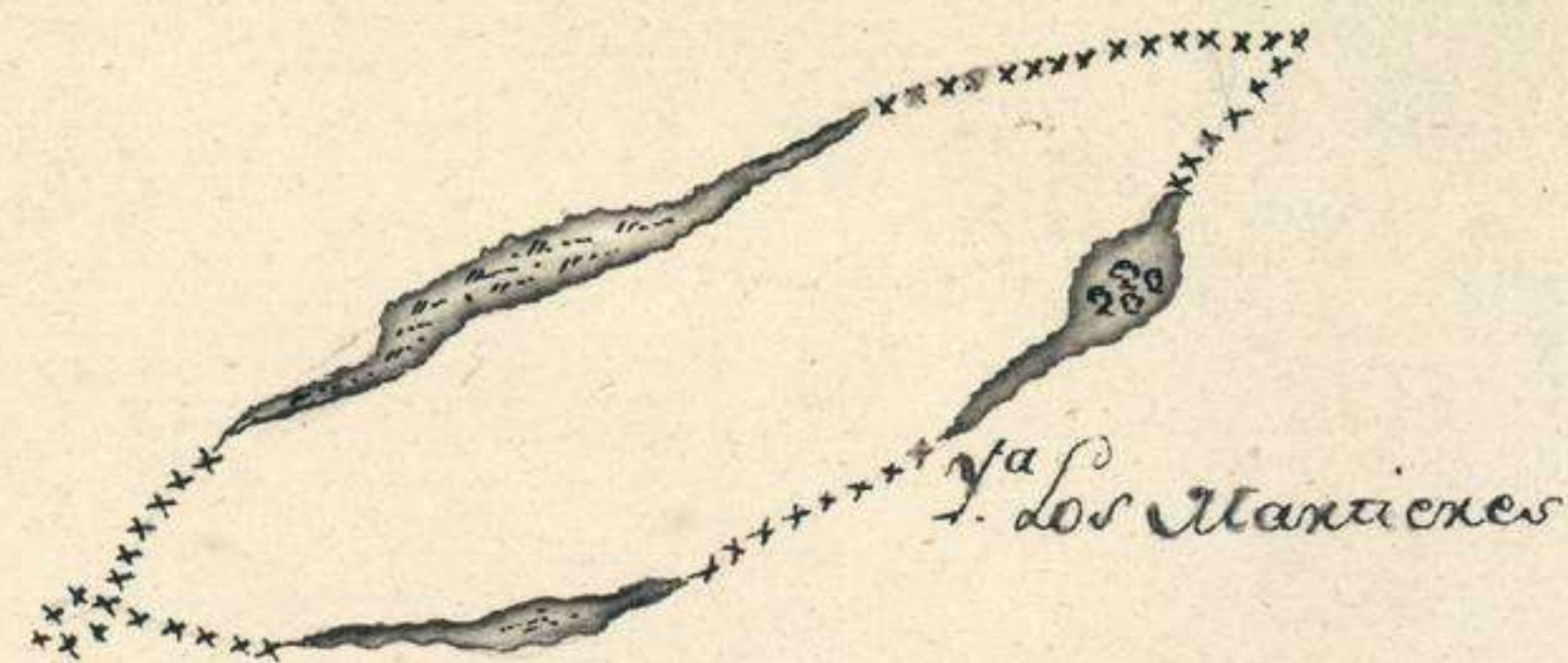
Plano de la Isla de las Animas, por los naturales Noanoa, Reconocida por el Vaquebot Jupiter, que pocos dias antes se havia apartado de la Fraga (Aguila) en el mes de Nov. de 1774. y la halló por la Latitud de 17 gr 30 min S. y por la Longitud de 240 gr 37 min, Mexidi de Tenexife, y para con alguna Arboleda, y tiene Laguna,

Escala de Tres Millas Italicimas.

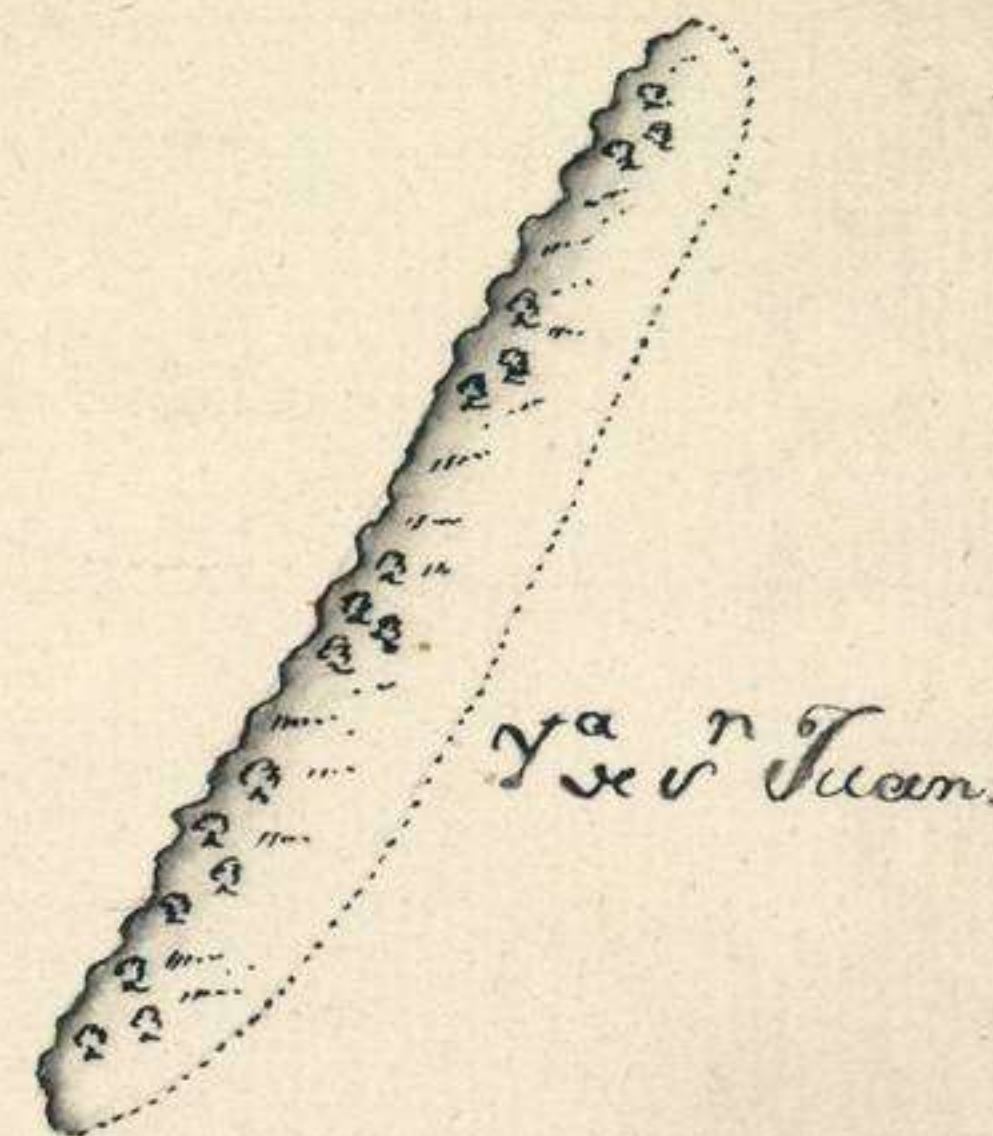


Y^a de las Animas.

Plano de las Islas de S. Juan, y los Mantixes Reconocidas en el mes de Nov. de 1774. por la Fraga de S.M.C. nombrada S. Maria Magdalena (alias Aguila) su Comand^{te} el Capitⁿ de esta Clase D. Domingo de Poenechea, situada la 1^a en la Lat^{id} de 17 gr 33 min S. y en la Long^{itud} de 238 gr 53 min, Mexidi de Tenexife, los Naturales la nombran Cúru, es rasa y cubierta de Arboleda. La 2^a está en la Lat^{id} de 17 gr 22 min S. y en la Long^{itud} de 238 gr 50 min y la nombran los Naturales Tequa, es en extremo rasa que solo se haze visible un Montoncito de Arboles, que parecen la Copa de un sombrero. no es árida pero la puede serlo. Escala de Quatro Millas Italicimas.



Y^a de los Mantixes



Y^a de S. Juan.

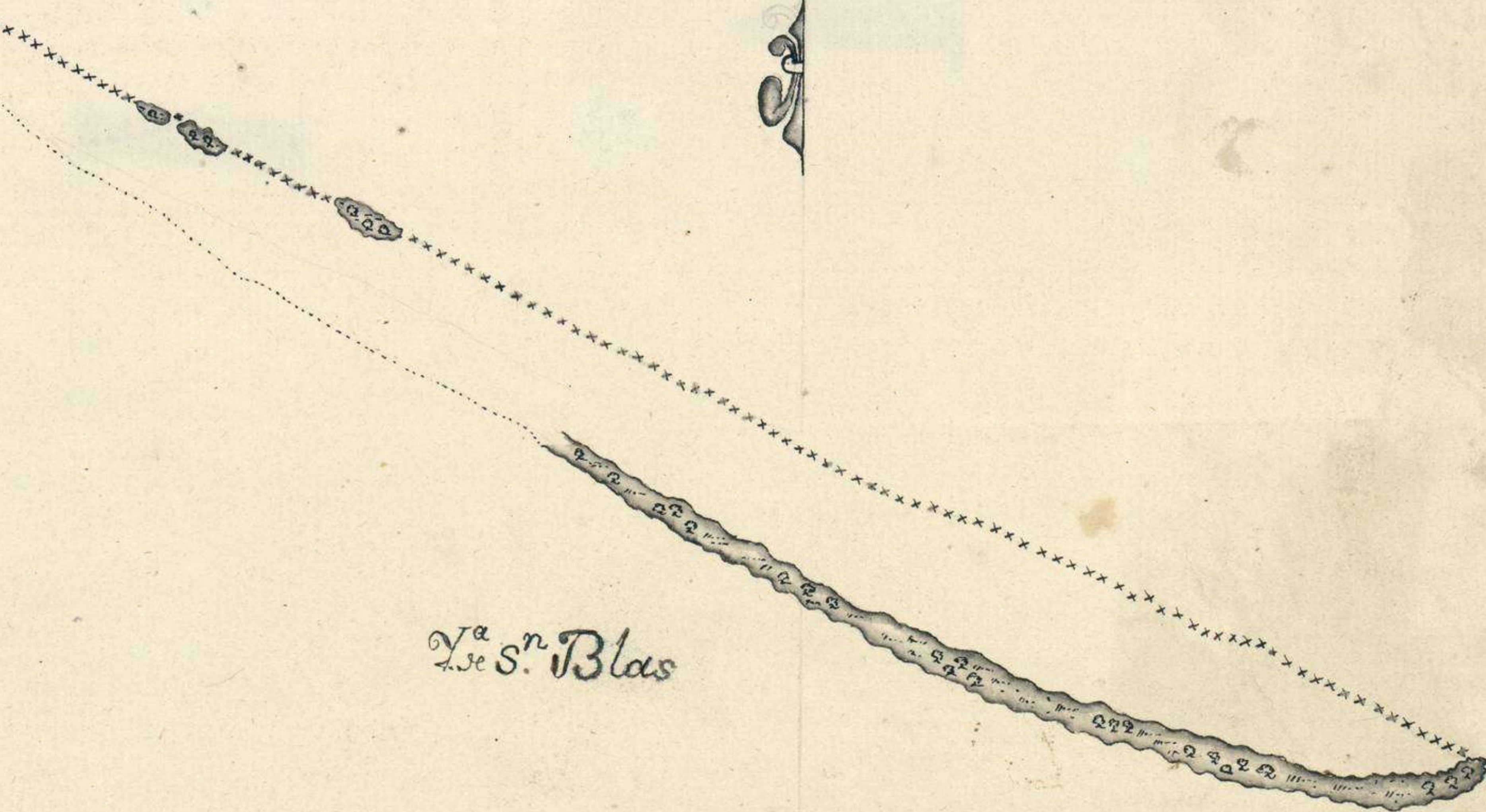
Plano de la Isla de S. Blas, por los Naturales Huazawa, situada por la Lat^{id} de 16 gr 48 min S. y por la Long^{itud} de 236 gr 23 min, Mexidi de Tenexife, descubierta por el Vaquebot Jupiter en el mes de Noviembre de 1774. es rasa y árida parece poco fecil, y muy peligrosa.

Preuencion.

Que S. Julian son los dos Ylotes, y están en la Lat^{id} de 17 gr 30 min, y 236 gr 49 min Long^{itud} y por los Naturales, se llaman Taboa. son rasos y cubiertos de Arboleda.

Escala de Tres leguas Italicimas.

Y^a de S. Julian



Y^a de S. Blas



Colour Chart #13

Inches
Centimetres

Blue
Cyan
Green
Yellow
Red
Magenta
White
3/Color
Black



ESTAS CARTAS Y PLANOS, PROCEDENTES DEL ANTIGUO DEPÓSITO HIDROGRÁFICO, FUERON CATALOGADAS POR EL COMANDANTE Y OFICIALES DE LA CARABELA SANTA MARÍA, DURANTE EL VERANO DE 1929, EN SEVILLA CON MOTIVO DE LA EXPOSICIÓN IBERO - AMERICANA.

ΣVI-83


SIGNATURA

NÚMERO

Nº 002157 / 58 / 59

54-B-12

Cliohé n.º 184/62-23



MUSEO NAVAL

Catalogación de cartas. 1942.

INVENTARIO 1928
SIGNATURA

54-B-12

VI

S N I C I

83

619

Handwritten signature in red ink, possibly 'D. S. Q.'

Exposición mar...

Plano que compramente los de la Isla de las Cintas, el de las Yslas de San Juan y de los Montinos y el de la de San Blas por Boeckel en 1774.

Man y Bepor

Como Sacrifico Maritimo.