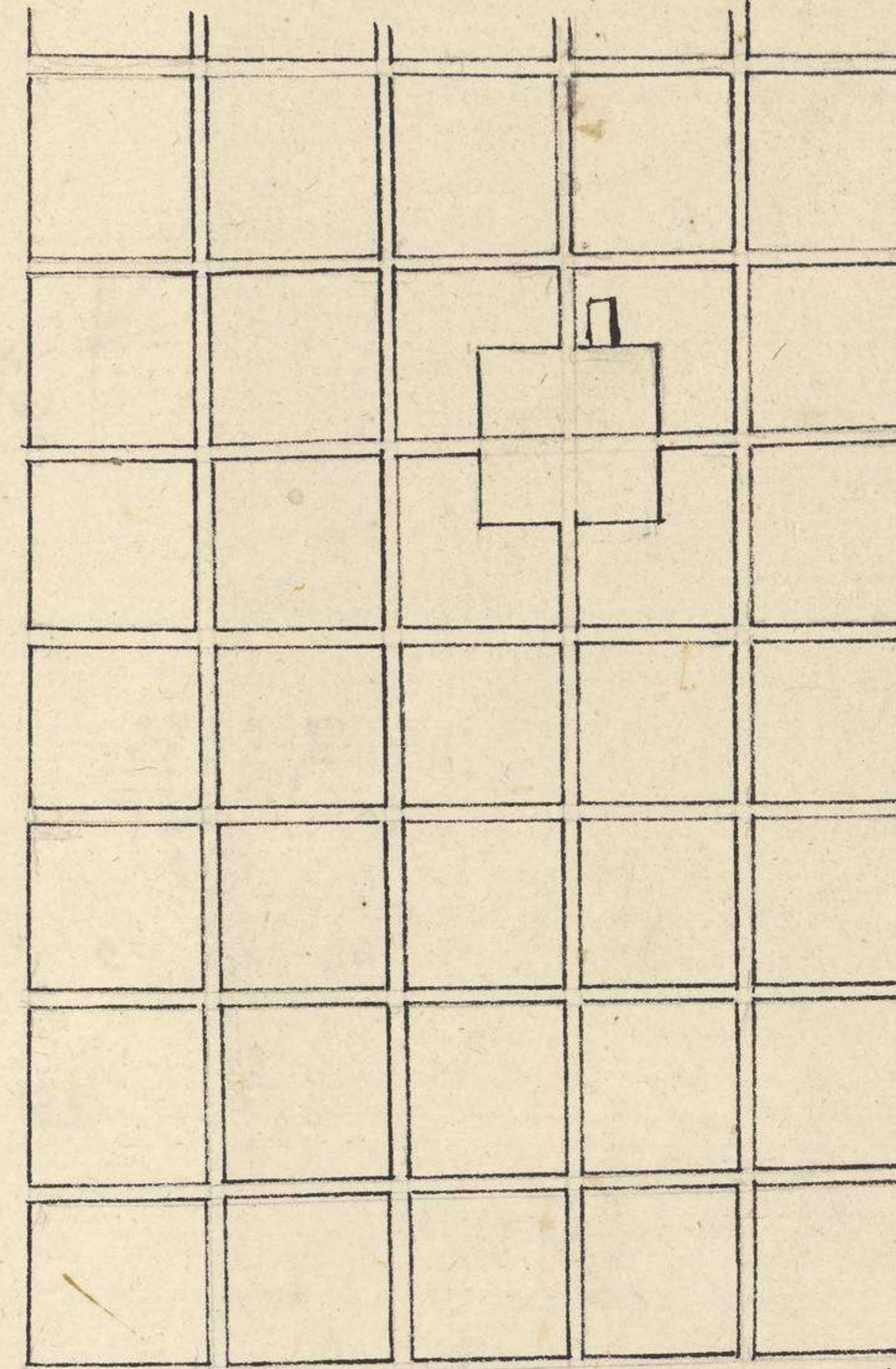


Plano de la Bahía y Puerto del Huasco=
 en la Costa del Chile
 Explicación.

Lat.º 28.º 27' 45"
 Long.º 68.º 9' 30"

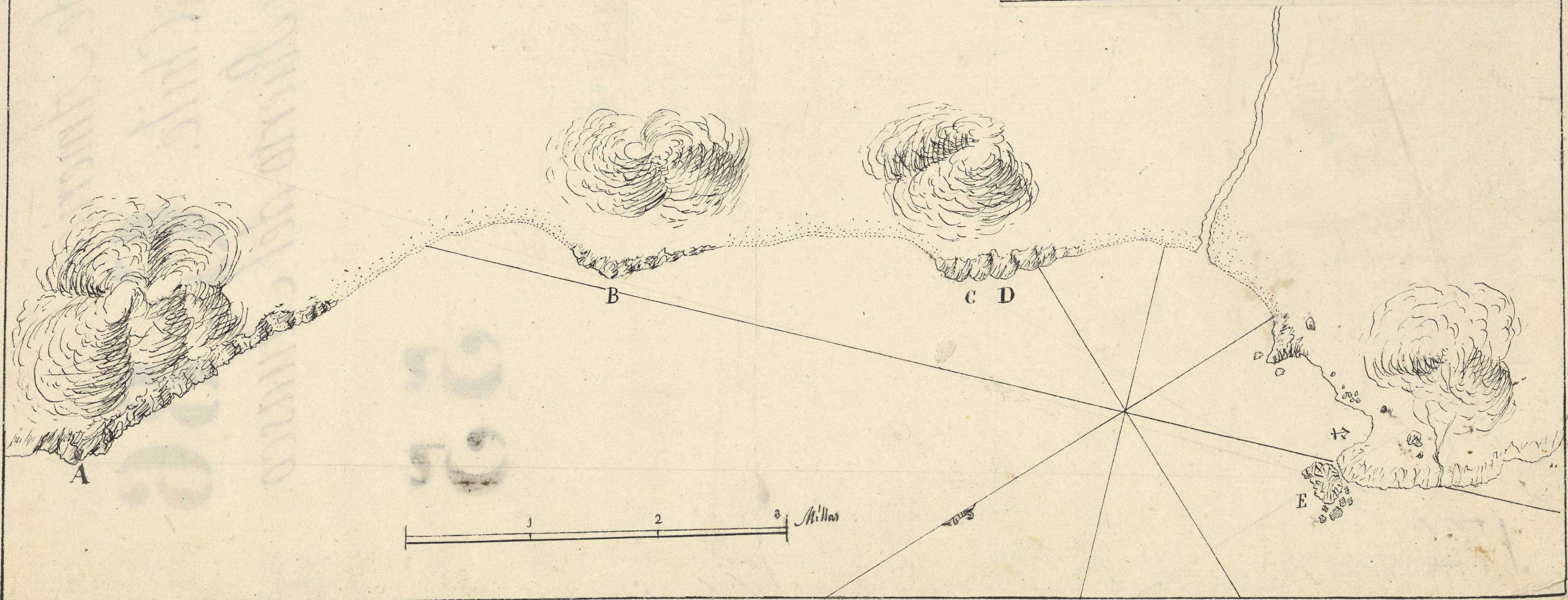

- A... Punta de los Lobos D... Río Huasco
 B... Cl. Carrizal. E... Favelon...
 CD... S.ª Engracia

Plano de la Villa de Ballena.



- Explicación
 A... Iglesia Parrog.¹
 B... Casas del cura
 C... Plaza.
 D... Cuadras de 100.
 Varas.
 E... Rio.

Rio



60-50 66
 300-
 300-
 3300
 03060

21

Costa Occidental de America.

Portulano de Chile.

U B B

Plano de la Bahía y Puerto del Huasco

por Rico.

Mr 51.6

55



MUSEO NAVAL

Catalogación de cartas. 1942.

INVENTARIO _____
 SIGNATURA _____

Copiamt manuscrito

XLI - 38

73-0.01941
 230-2.36172
 38-0.78934
 149 2.17047
 85 13 20
 98 20
 140 140
 80 13 20
 93 20
 140 140
 46 40

69 38
 107 180
 73

40 29
 69

19 13
 32

90 61
 29

54 22
 70 40

196 196
 205 8
 196 196
 171 171
 222 222
 042

50.0
 12
 38

28

49 40
 98 40
 58

XXVIII-21

SIGNATURA

NÚMERO

ESTAS CARTAS Y PLANOS, PROCEDENTES DEL ANTIGUO DEPOSITO HIDROGRAFICO, FUERON CATALOGADAS POR EL COMANDANTE Y OFICIALES DE LA CARABELA SANTA MARÍA, DURANTE EL VERANO DE 1929, EN SEVILLA CON MOTIVO DE LA EXPOSICIÓN IBERO-AMERICANA.



Nº 001730



MUSEO NAVAL

Catalogación de cartas. 1957.

INVENTARIO 1800
 SIGNATURA _____

51-A-5

Pto del Huasco

M

174

Croy, deak - 56.0. 12.6. Nubla, re floso