

Plano del Fondeadero en que estuvo en el Puerto Deseado el Comboy del mando del Cap.<sup>n</sup> e Fragata de la R.<sup>a</sup> Armada D.<sup>n</sup> Ramon e Thairiac levantado a D.<sup>n</sup> e año 1787 por el segundo Piloto de la Armada D.<sup>n</sup> Diego Villegas: sucede el flujo maximo ala 1 de la tarde subiendo el agua 26 pies Inglever los numerar de la sonda con bravas de 6 pies.


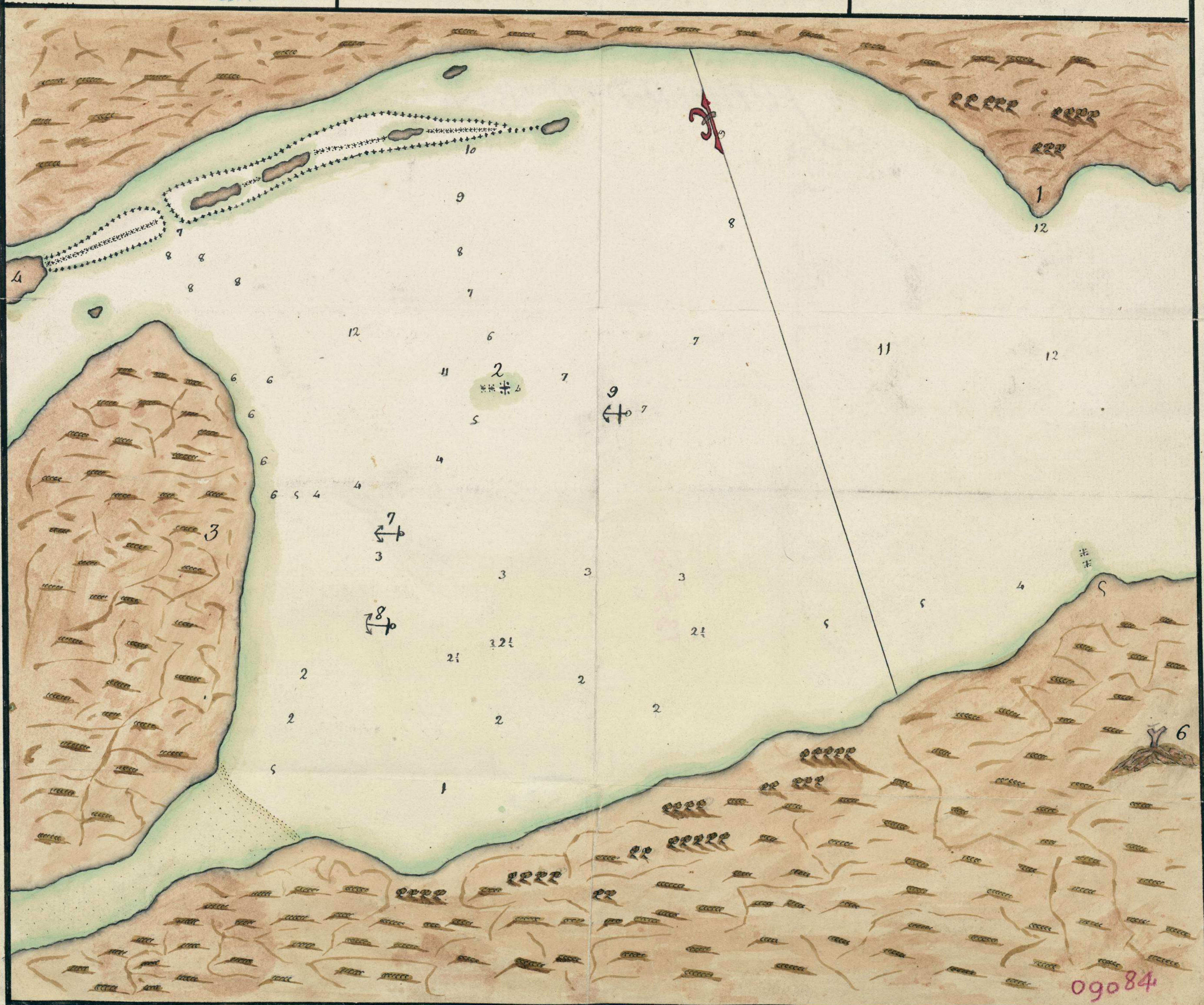
7. Sitio donde estava fondeada la fragata Inglesa.

- 1. Punta del Arrenal.
- 2. Piedra el Ingles.
- 3. Y.<sup>a</sup> de la Baranca.
- 4. Y.<sup>a</sup> y Ristinga de los deones.
- 5. Punta el Torreon.
- 6. Torreon.

8. Donde estava dado fondo el Berro.  
9. Donde estuvo fondeada la Coveta

N.º 1. Lat 48º S

Escala de una milla.



Colour Chart #13



09084

Costa Patagónica

~~Nº 34~~


1582

~~299~~

# Patagonia oriental.

Plano del fondeadero del Puerto Deseado.

manuscrito



MUSEO NAVAL

Catalogación de cartas. 1934

INVENTARIO 09084

SIGNATURA XIV-12

ESTAS CARTAS Y PLANOS, PROCEDENTES DEL ANTIGUO DEPÓSITO HIDROGRÁFICO, FUERON CATALOGADAS POR EL COMANDANTE Y OFICIALES DE LA CARABELA SANTA MARÍA, DURANTE EL VERANO DE 1929, EN SEVILLA CON MOTIVO DE LA EXPOSICIÓN IBERO-AMERICANA.

XVII-56

SIGNATURA

NÚMERO

56

1:13.500

298



MUSEO NAVAL

Catalogación de cartas. 1957.

INVENTARIO

SIGNATURA

R-1666  
48-A-2

48-A-2

09084

XVII-56