



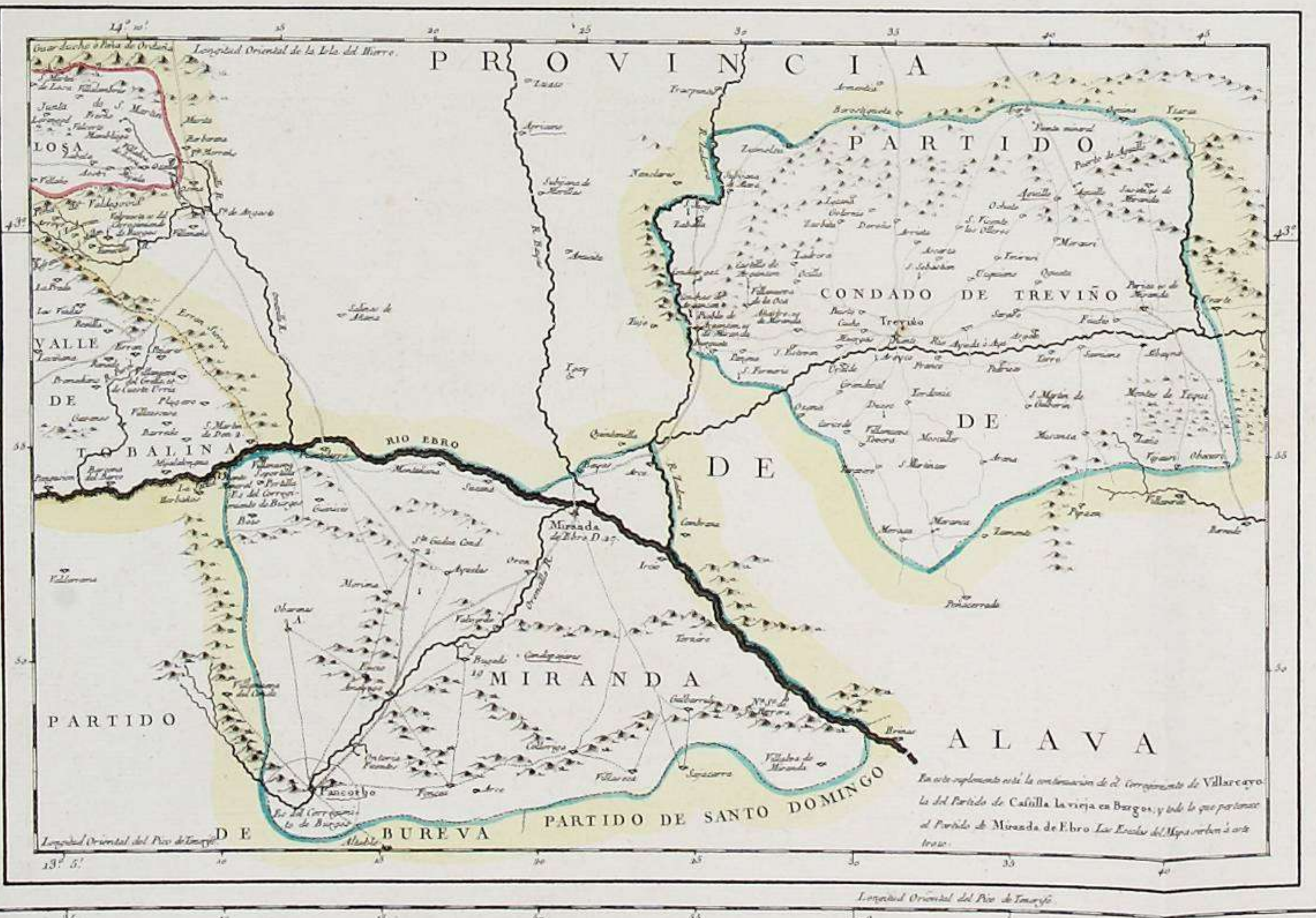
EXPLICACION de los Símbolos

▲ Ciudad	— Merindad	† Obispede	— Comarca de la Sierra de Laredo
● Villa grande	— Corregimiento	— Monasterio	— El Corregimiento de Villarcayo
○ Villa	— Caserío	— Aldea	— El Partido de Castilla la Vieja en Burgos
▲ Lugar grande	— Aldea	— Encamionado en la granja del Rey	— El Partido de Miranda de Ebro
— Lugar	— Aldea	— Hermita	
— Barrica que rodea una casa	— Camino Real desde un punto a otro	— Nota	
— Saca de agua	— Cond. Condado	— Nota	
— Molino	— Muro	— Nota	

Desde las Comarcas de Refugio y de Religión se notan con una letra o un número:
 A. Barrios.
 B. Barrios.
 C. Barrios.
 D. Barrios.
 E. Barrios.
 F. Barrios.
 G. Barrios.
 H. Barrios.
 I. Barrios.
 J. Barrios.
 K. Barrios.
 L. Barrios.
 M. Barrios.
 N. Barrios.
 O. Barrios.
 P. Barrios.
 Q. Barrios.
 R. Barrios.
 S. Barrios.
 T. Barrios.
 U. Barrios.
 V. Barrios.
 W. Barrios.
 X. Barrios.
 Y. Barrios.
 Z. Barrios.

Nota: Este Mapa es parte de la Provincia de Burgos.

Escala de una hora de camino, tomada de Miranda, como punto de partida para las distancias de las que se marcan en un círculo.
 Escala de un día de camino, tomada de Burgos, como punto de partida para las distancias de las que se marcan en un círculo.



MAPA QUE COMPREHENDE
 EL PARTIDO DEL BASTON DE LAREDO,
 y quatro Villas de la Costa, con todos sus Valles, y la
 PROVINCIA DE LIEBANA.
 EL CORREGIMIENTO DE VILLARCAYO,
 que encierra las Merindades de Castilla la Vieja, separadas sus Justas Villas, y sus aldeas:
 EL PARTIDO DE CASTILLA LA VIEJA EN BURGOS,
 Y EL PARTIDO DE MIRANDA DE EBRO.
 Compuesto con las noticias de los naturales.
 Por D. Tomas Lopez y Torres, Geografo por S. M. de sus Reales
 Dominios de la Real Academia de S. Fernando de la Real Sociedad
 Barcongada de los Amigos del País, y de la Real de Buenas
 Letras de Sevilla.
 Madrid año 1774.

Se hallará en la Provincia de España, el General de ella, el Mapa Mundial, los quatro partes, la Tierra Santa, y todas las obras del Autor, en Madrid en la calle de las Carreras entrándole por la Puerta del Angel.

O C E A N O

Longitud Oriental de la Isla del Hierro 34° 35° 40° 45° 50° 55° 13° 5° 20° 25°



EXPLICACION de las Señales.

- Ciudad.
- Villa grande.
- Villa.
- Lugar grande.
- Lugar.
- Herria.
- Corregimiento.
- Convento.
- Puento.
- Barca.
- † Obispado.
- † Monasterio.
- † Abadía.
- Encuentrada en la orden de S. Juan.
- † Hermita.
- Comprende el Baxto de Leoro.
- El Corregimiento de Villorayo.
- El Partido de Castilla la Vieja on Burgo.
- El Partido de Miranda de Ebro.

Donde hai Conventos de Religiosos, ó de Religiosas se señalan con una letra ó un numero.

- A. Benedictos.
- B. Bernardos.
- D. Canonigos.
- 1. Dominicos.
- 2. Franciscos menores observantes.
- 7. Agustinos Descalzos.
- 17. Canonigos Regulares de S. Agustín.
- 19. Canonigos Regulares Premonstratenses.

Nota. Este Mapa es parte de la Provincia de Burgo.

OCCIDENTE

43°



PROVINCIA DE PALENCIA

EXPLICACION de las Señales.

- | | | | |
|----------------------------------|--------------------------------------|---------------------------------------|--|
| ○ Ciudad. | — Hermita. | † Obispo. | — Comprehenido el Baxen de Lerido. |
| ○ Villa grande. | — Corregimiento. | † Monasterio. | — El Corregimiento de Villarcayo. |
| ○ Villa. | — Concejo. | † Abadia. | — El Partido de Castilla la Vieja en Burgos. |
| ○ Lugar grande. | — Puente. | ✱ Encuentrada en la orden de S. Juan. | — El Partido de Miranda de Ebro. |
| ○ Lugar. | — Barca. | † Hermita. | |
| Barrios que sule tener un Lugar. | — Camino Real nuevo tirado a cordón. | | |
| † Sitios Fuertes. | — Cond. Condado. | | |
| ○ Molino. | — Marq. Marquesado. | | |

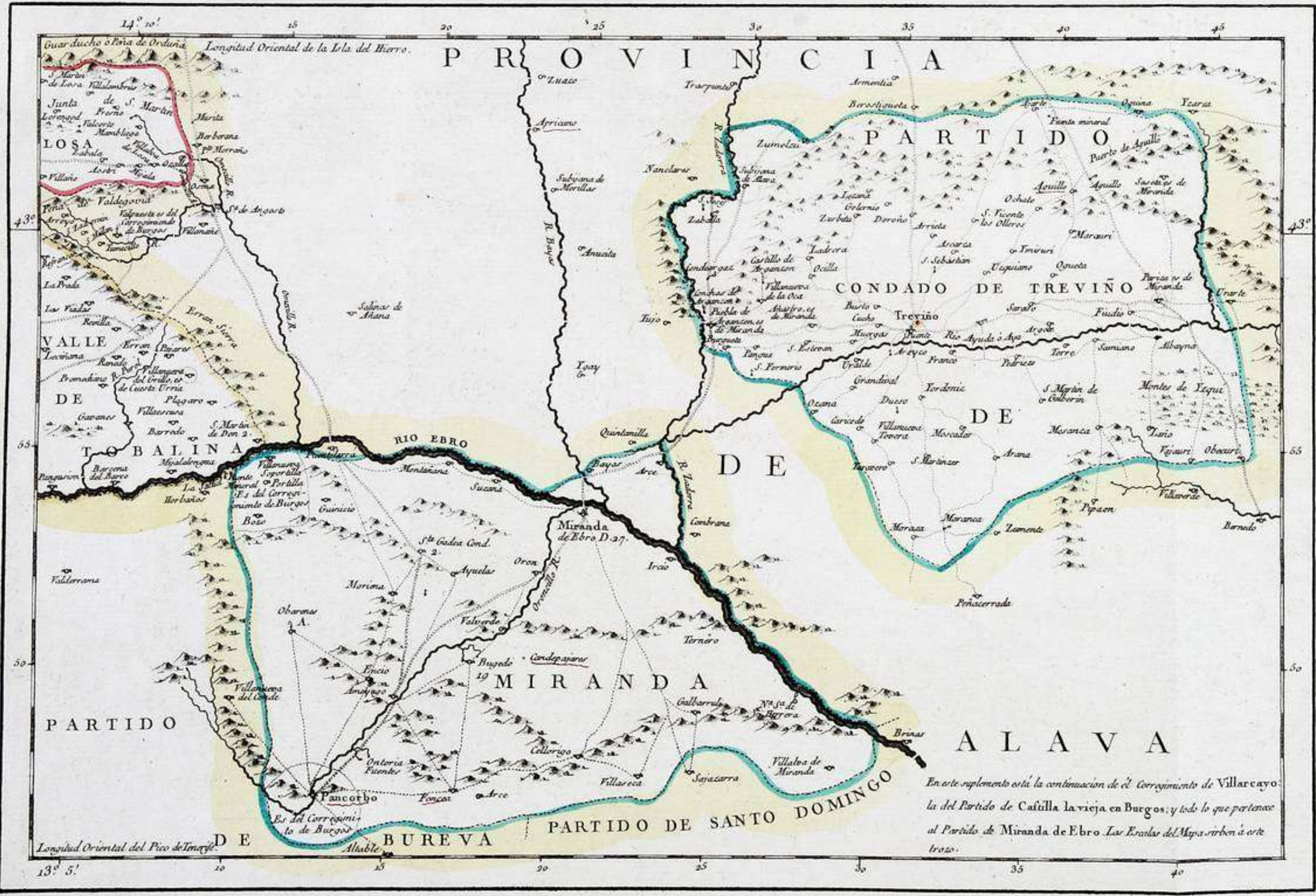
Donde hai Conventos de Religiosos, ó de Religiosas se señalan con una letra ó un numero.

- A. Benitos.
- B. Bernardos.
- D. Geronimos.
- 1. Dominicor.
- 2. Franciscos menores observantes.
- 7. Agustinos Descalzas.
- 17. Conventos Regulares de S. Agustín.
- 29. Conventos Regulares Promonstranceses.


Nota: Este Mapa es parte de la Provincia de Burgos.

Leguas de una hora de Camino, llamadas de Marina; comprehende cada una 66 2/3 Varas Castellanas, de las que entran 20. en un Grado

Leguas Legales Castellanas de 5000. Varas, ó de 20 2/3 al Grado.



En este suplemento está la continuación de el Corregimiento de Villarcayo la del Partido de Castilla la vieja en Burgos; y todo lo que pertenece al Partido de Miranda de Ebro. Las Escalas del Mapa sirven a este fin.



EL
y
EL C
que encierra la
EL PAR
Y E
Co
Por D. T
Dominio
Barcongo

Se hallará este con las Provincias de España, el General de ella, el Mapa Mundi, las quatro partes, la Tierra Santa, y todas las obras del Autor, en Madrid en la calle de las Carretas entrando por la Plaza del Angel.



MAPA QUE COMPREHENDE
 EL PARTIDO DEL BASTON DE LAREDO,
 y quatro Villas de la Costa, con todos sus Valles, y la
 PROVINCIA DE LIEBANA:
 EL CORREGIMIENTO DE VILLARCAYO,
 que encierra las Merindades de Castilla la Vieja, separadas sus Juntas, Valles, y agregados:
 EL PARTIDO DE CASTILLALAVIEJA EN BURGOS;
 Y EL PARTIDO DE MIRANDA DE EBRO.
 Compuesto con las noticias de los naturales.
 Por D. Tomas Lopez y Vargas, Geografo por S. M. de sus Reales
 Dominios: de la Real Academia de S. Fernando: de la Real Sociedad
 Barcongada de los Amigos del Pays: y de la Real de Buenas
 Letras de Sevilla.
 Madrid año 1774.