60

1 LXVII / G - 15



1 LIX
B-24a 33

HISTORIA DE LA REVOLUCION

De la República

DE COLOMBIA.

❀

ATLAS.

REAL ACADEMIA
BIBLIOTECA
DE JURISPRUDENCIA

1/8260

1 LXVII
G-15

HISTORIA

DE LA REVOLUCION

DE LA REPUBLICA

DE COLOMBIA,

Por José Manuel Restrepo,

SECRETARIO DEL INTERIOR DEL PODER EJECUTIVO DE LA MISMA REPUBLICA.

ATLAS.



REAL ACADEMIA DE JURISPRUDENCIA BIBLIOTECA

PARIS,

LIBRERIA AMERICANA,

Calle del Temple, N. 69.

1827

Imprenta de David,

Calle del arrabal Poissonnière, nº 6. en Paris.

MAPA DE COLOMBIA.

Este nuevo Mapa de la república de Colombia, se ha trabajado bajo la inspeccion del secretario del interior de la misma república. Fué proyectado y trazado en dos hojas de regular tamaño por el señor coronel José Lanz, matemático bien conocido, especialmente en Francia, por las obras que ha dado á luz sobre máquinas y otros objetos científicos. Por su ausencia de Colombia, fué continuado el mapa por varias personas inteligentes.

Las costas del Atlántico y del Pacífico se han trazado por las cartas españolas del depósito hidrográfico de Madrid. El rio Orinoco y sus afluentes se han copiado de los trabajos del Baron de Humboldt, y en donde estos han faltado se han seguido, en los departamentos que componian la antigua capitanía general de Venezuela, los mapas de Arrowsmith, haciéndoles pequeñas adiciones y mejoras tomadas de las observaciones astronómicas de los señores Rivero y Boussingault, en su viage de Carácas á Bogota, y de otros mapas. Con-

fesamos francamente que los mapas del interior de esta parte de la república estan plagados de defectos, en los rios, lugares y provincias en que no anduvo el Baron de Humboldt. Sin embargo esperamos que en otra edicion podrán corregirse algunos de los principales defectos.

Podemos asegurar que el Mapa de Colombia es mas exacto en todos los departamentos que ántes componian el vireinato de la Nueva Granada. El rio Magdalena y el Cáuca se han copiado de los trabajos de Humboldt, y de nuestro desgraciado compatriota Caldas: la cordillera oriental es tomada en gran parte de los trabajos inéditos del ingeniero español don Vicente Talledo, lo mismo que las provincias de Cartagena, Santa Marta y Riohacha, haciendo tambien correcciones de otros mapas y de personas inteligentes. La parte baja del Cáuca y la provincia de Antioquia estan conformes al mapa que formó por observaciones astronómicas el doctor José Manuel Restrepo. Lo interior de la provincia del Chocó y parte de la de Popayan está considerablemente mejorada, siguiendo los mapas particulares de los señores Roche y Rafael Arboleda. En los departamentos de la antigua presidencia de Quito. Se ha copiado el mapa de don Pedro Maldonado, que se considera ser bien exacto.

El Mapa de Colombia tiene ademas las divisiones políticas de la república, en departamentos y provincias, arregladas á la última ley de 25 de junio de 1824, dada

por el congreso. Mejora tan importante y el estar marcados en el mapa, los lugares donde se han dado las principales batallas en la guerra de la independencia de Colombia, le hacen preferible á cualquiera otro de los que se han publicado hasta el dia.

Los límites de Colombia con Guatemala y el Perú aun estan inciertos; hemos seguido, pues, las líneas que nos han parecido mas arregladas á las disposiciones vagas del gobierno español acerca del territorio de sus antiguas colonias. Son igualmente inciertos los límites de Colombia con el nuevo imperio del Brasil y con la Guayana antes holandesa, pero no en las costas sino por el interior. En cuanto á los límites con el Brasil, nos hemos arreglado á los tratados entre España y Portugal, y á las divisiones que hicieron de estos desiertos, que en la mayor parte no podian recorrerse, y que aun son desconocidos. Los de la Guayana hoy inglesa, se han trazado con arreglo á la posesion que tenia la España hasta el rio Exequibo, y que está marcada en los mejores mapas publicados en la misma Inglaterra.

Esta esplicacion servirá para que se conozca el orígen de donde se han tomado las diferencias y mejoras que tenga este Mapa respecto de los que se han publicado hasta hoy.

C. C.

Bogota, octubre 11 de 1825.

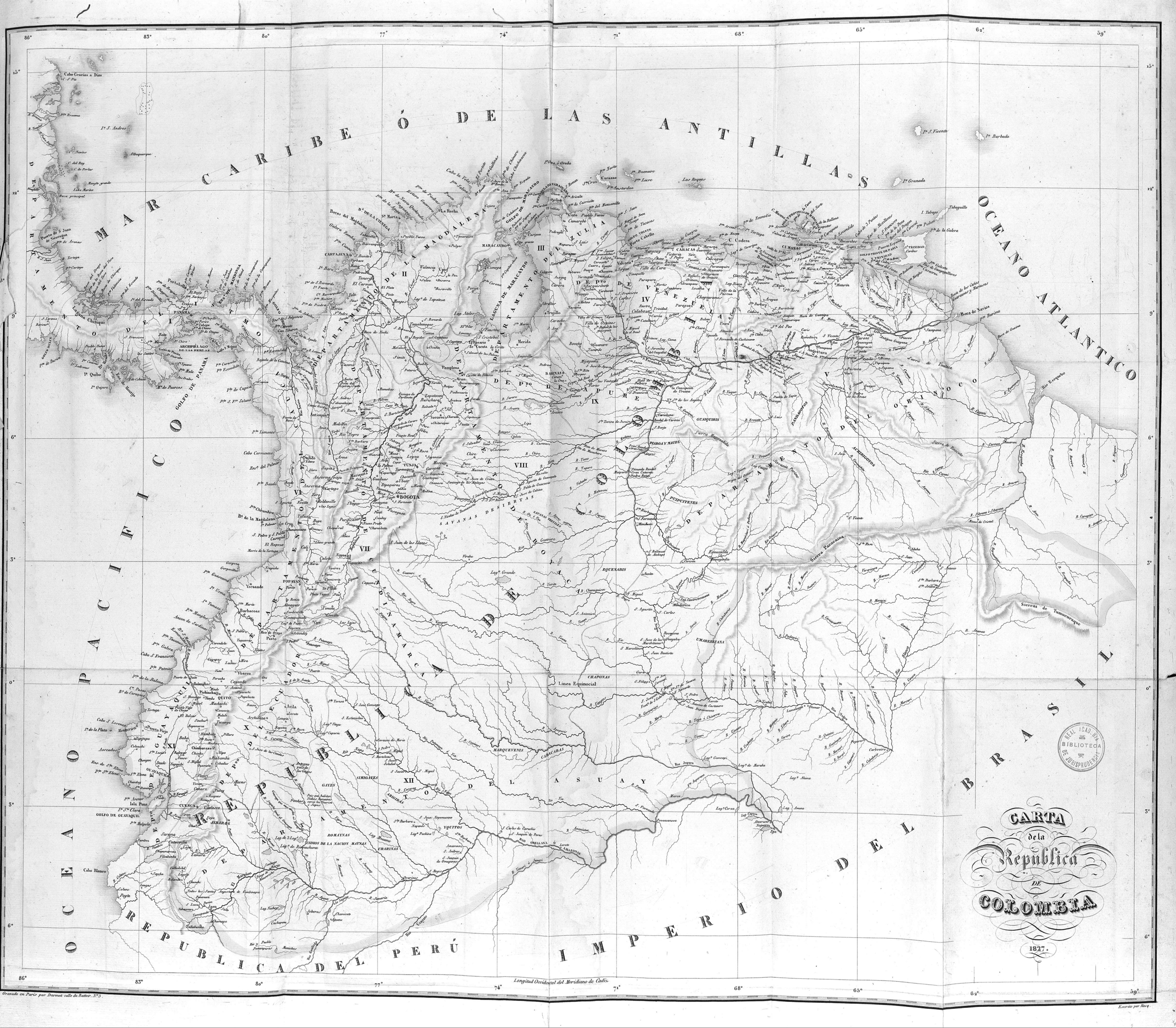
CARTA
de la
Republica
DE
COLOMBIA
1827.
MAR CARIBE Ó DE LAS ANTILLAS
OCEANO ATLANTICO
OCEANO PACIFICO
REPUBLICA DEL PERÚ
IMPERIO DEL BRASIL
Longitud Occidental del Meridiano de Cadiz
Grabado en Paris por Darmet calle du Battoir N.º 3.
Escrito por Hacq
REAL ACADEMIA BIBLIOTECA DE JURISPRUDENCIA

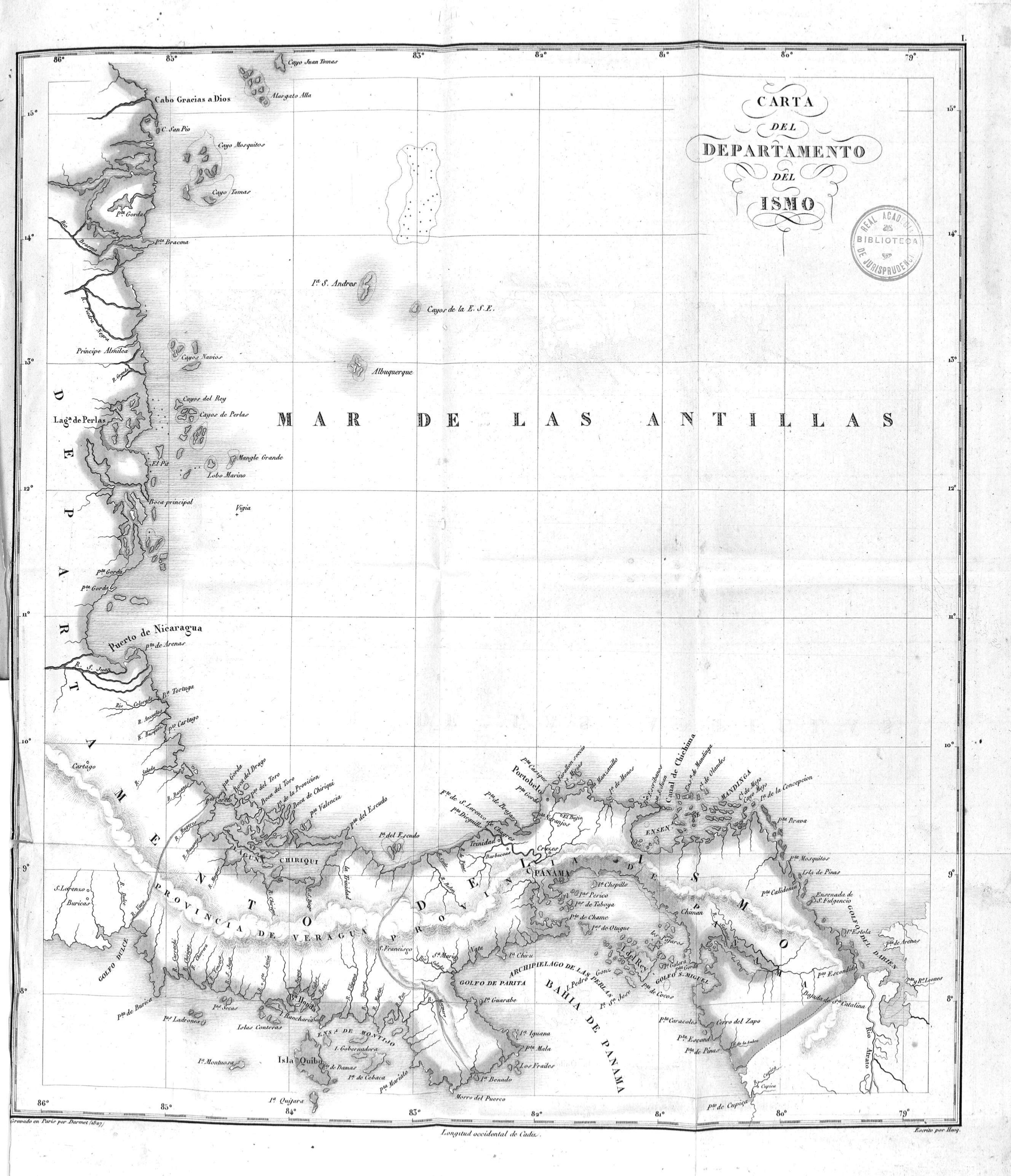

REAL ACADEMIA DE JURISPRUDENCIA BIBLIOTECA

Gravado en Paris por Darmet (1827)

Longitud occidental de Cadix.

Escrito por Hacq.

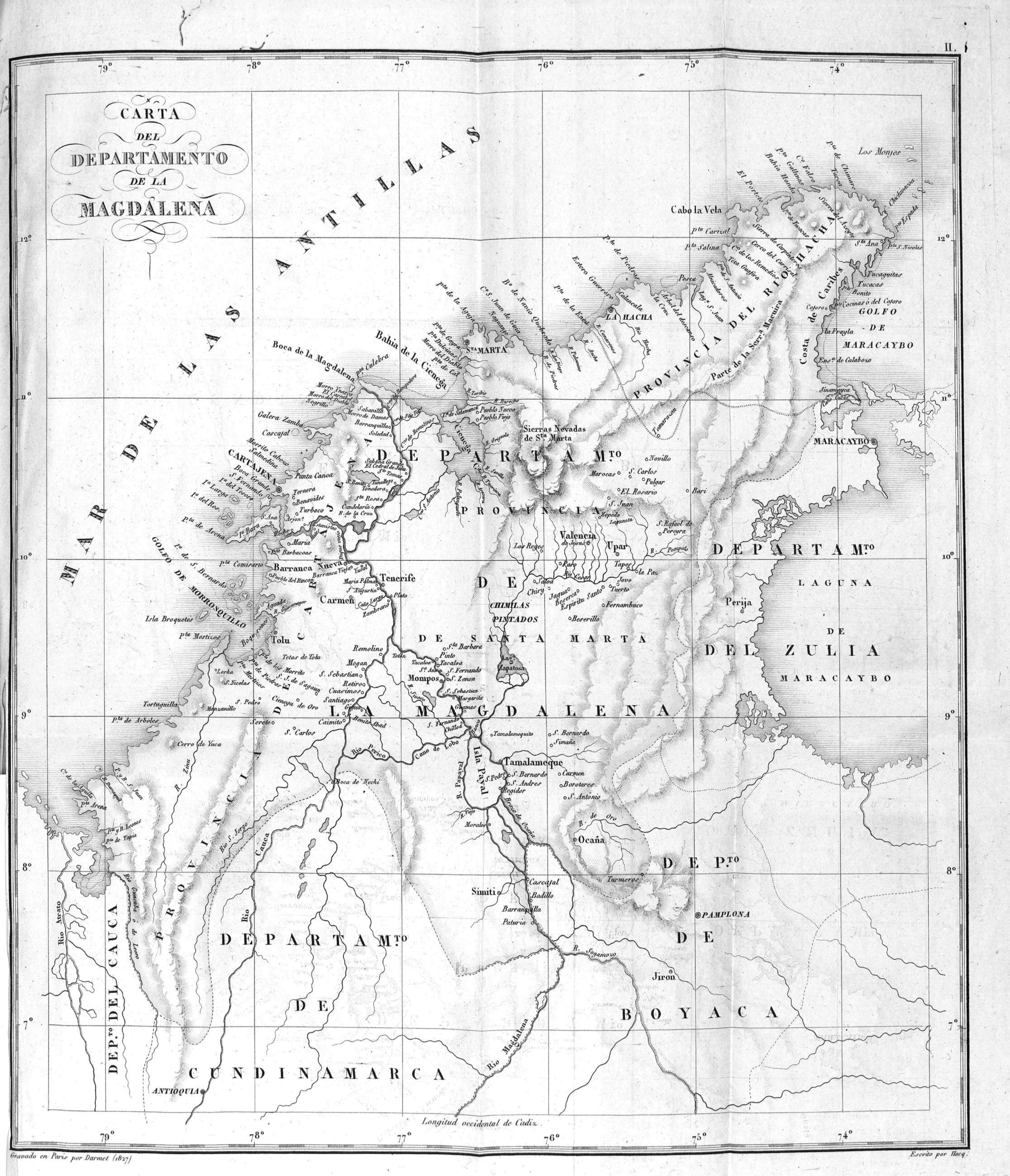

Gravado en Paris por Darmet (1827)

Escrito por Hacq.

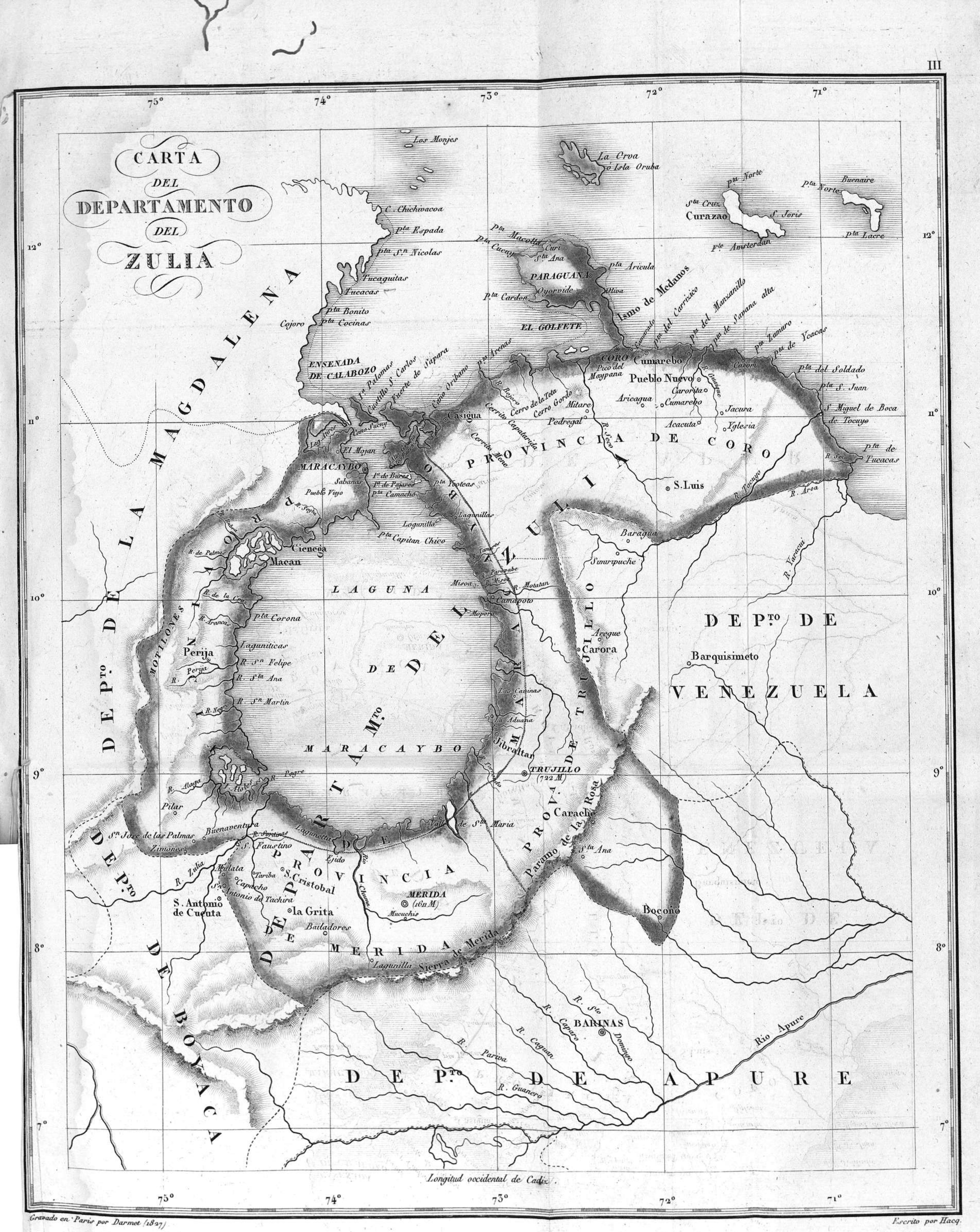

Gravado en Paris por Darmet (1827)

Escrito por Hacq.

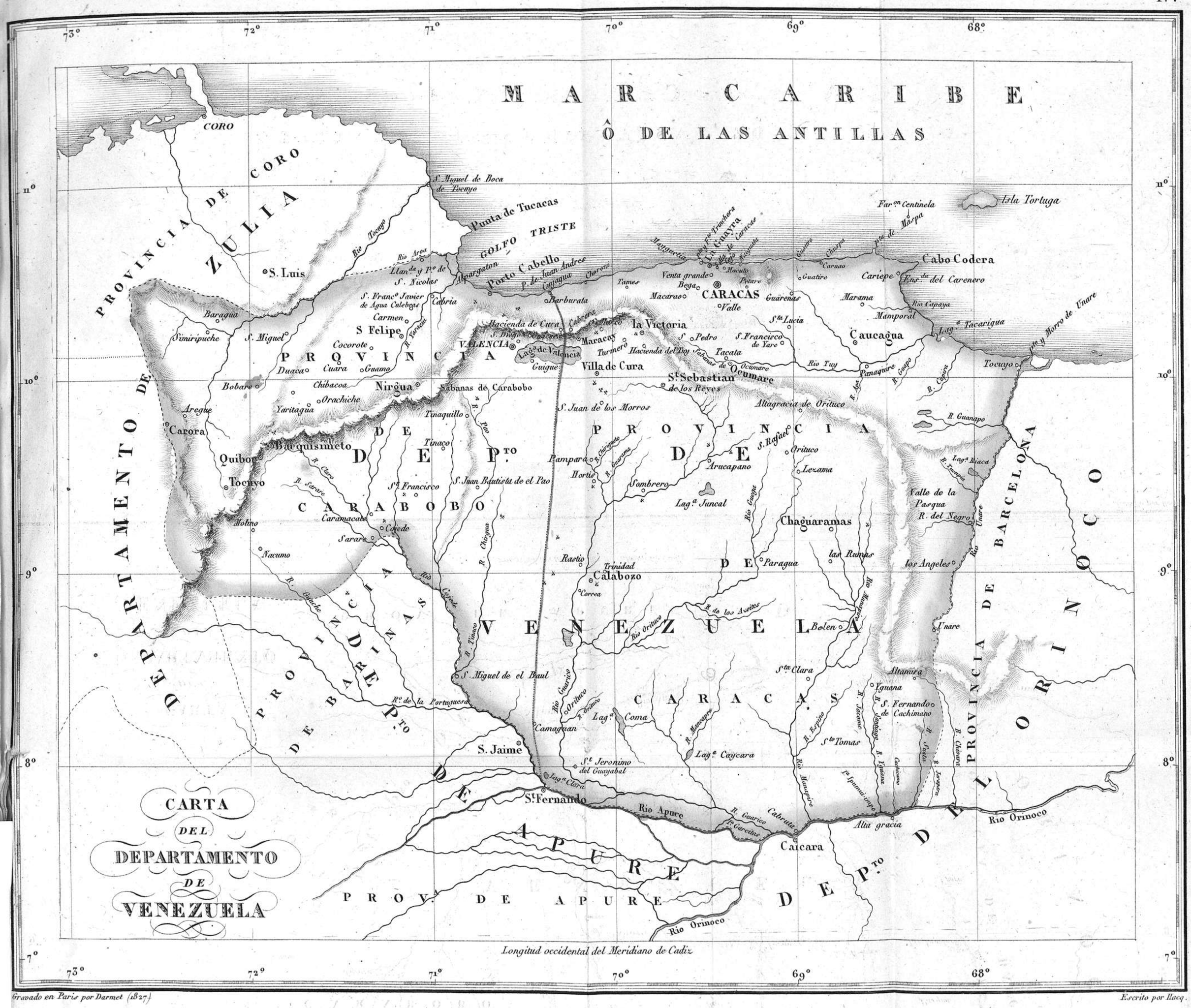
MAR CARIBE
Ô DE LAS ANTILLAS
CARTA
DEL
DEPARTAMENTO
DE
VENEZUELA
PROVINCIA DE CORO
ZULIA
CORO
S. Luis
S. Miguel de Boca de Tocuyo
Punta de Tucacas
GOLFO TRISTE
Porto Cabello
Alpargaton
Llan.da y P.o de S. Nicolas
S. Franco Javier de Agua Calebras
Cabria
Barburata
Carmen
S Felipe
Baragua
Simiripuche
S. Miguel
Cocorote
Duaca
Cuara
Guamo
Bobare
Chibacoa
Nirgua
Orachiche
Yaritagua
Aregue
Carora
Barquisimeto
Quibor
Tocuyo
Molino
Nacumo
Tinaquillo
Tinaco
S.t Francisco
S. Juan Bautista de el Pao
Caramacate
Cojede
Sarare
Rastio
Trinidad
Calabozo
Correa
Hacienda de Cura
VALENCIA
Lag.a de Valencia
Guigue
Maracay
Turmero
Hacienda del Tuy
Villa de Cura
S. Juan de los Morros
Pampara
Hortis
Sombrero
Lag.a Juncal
Arucapano
Paragua
Chaguaramas
las Ruinas
los Angeles
Valle de la Pasqua
R. del Negro
Unare
Altamira
Yguana
S. Fernando de Cachimano
Belen
S.ta Clara
S. Miguel de el Baul
Camaguan
S. Jaime
S.t Jeronimo del Guayabal
Lag.a Clara
S.t Fernando
Rio Apure
Caicara
Altagracia
Rio Orinoco
Lag.a Coma
Lag.a Caycara
S.t Tomas
Altagracia de Orituco
Orituco
Lexama
Tacata
Ocumare
S.t Sebastian de los Reyes
Caucagua
Cariepe
Cabo Codera
Caraccas
Guarenas
Guatire
Caraccas
Venta grande
Bega
Macarao
Tames
Macuto
Maiquetia
La Guaira
Isla Tortuga
Far.on Centinela
Marama
Mamporal
Tocuyo
Rio Tuy
Rio Guapo
Rio Capaya
Lag.a Tacarigua
R. Guanapo
Lag.a Riaca
Valle de la Pascua
R. del Negro
Rio Orinoco
Rio Apure
Rio Orituco
Rio Guarico
Rio Unare
Rio Aragua
Rio Guaire
Rio Tuy
Rio Tocuyo
Rio Aroa
Rio Yaracuy
Rio Cojede
Rio Chirgua
Rio Tinaco
Rio Pao
Rio Claro
Rio Sarare
Rio Guache
Rio Portuguesa
Rio Manapire
Rio Cabriata
Rio Caripito
Rio Guarapiche
Rio Guarico
Rio Guarima
Rio Chirgua
Rio Espino
Rio Tucome
Rio Yguana
Rio Santiago
Rio Chivara
Rio Tucupita
Rio Tucupita
Rio Guanipa
Rio Chivara
Rio Tucupita
Rio Tucupita
Rio Tucupita

CARTA DEL DEPARTAMENTO DEL ORINOCO Ó DE MATURIN.

REAL ACADEMIA BIBLIOTECA DE JURISPRUDENCIA

OCEANO ATLANTICO

DEPARTAMENTO DE VENEZUELA

DEPTO DE BOYACA

DEPTO DE APURE

PROVINCIA DE BARCELONA

PROVINCIA DE CUMANA

PROVINCIA DE GUAYANA

DEPARTAMENTO DEL ORINOCO

ISLA DE LA MARGARITA

ISLA TRINIDAD

GOLFO DE CARIACO

GOLFO TRISTE DE PARIA Y TRINIDAD

Boca del Dragon

Sierra de Paria

Sierra de Ymataca

Sierra de Usupama

Cerros de Bergantin

Mesa de Guanipa

RIO ORINOCO

CARACAS

Cumanacoa

Maturin

Puerto España

Guiria

Rio Caribes

Caicara

Angostura

Real Corona

Caroni

Guayana vieja

Upata

Barcelona

Barceloneta

Pastora

Caicara

Pueblo de Tapia

Raudal de Guripa

Cerros del Barragan

Lag. de Imerica

Lag. Ipava, origen de el Orinoco

Lag. Curiya

Rio Orinoco

Rio Apure

Rio Meta

Rio Caroni

Rio Cayuni

Rio Esequibo

Longitud occidental de Cadiz.

Grabado en Paris por Barmet (1827)

Escrito por Bacq.

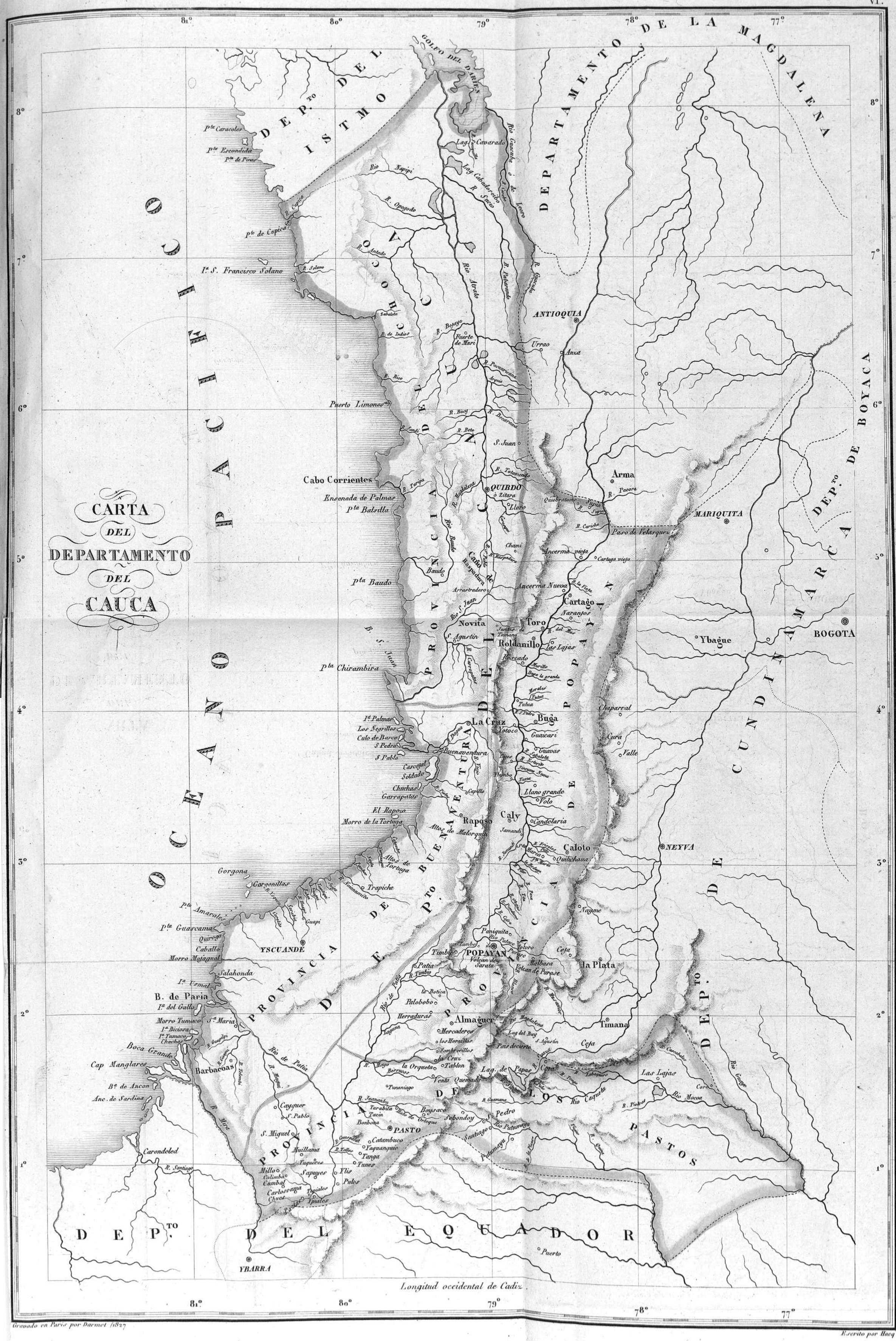

Gravado en Paris por Darmet 1827

Escrito por Hacq.

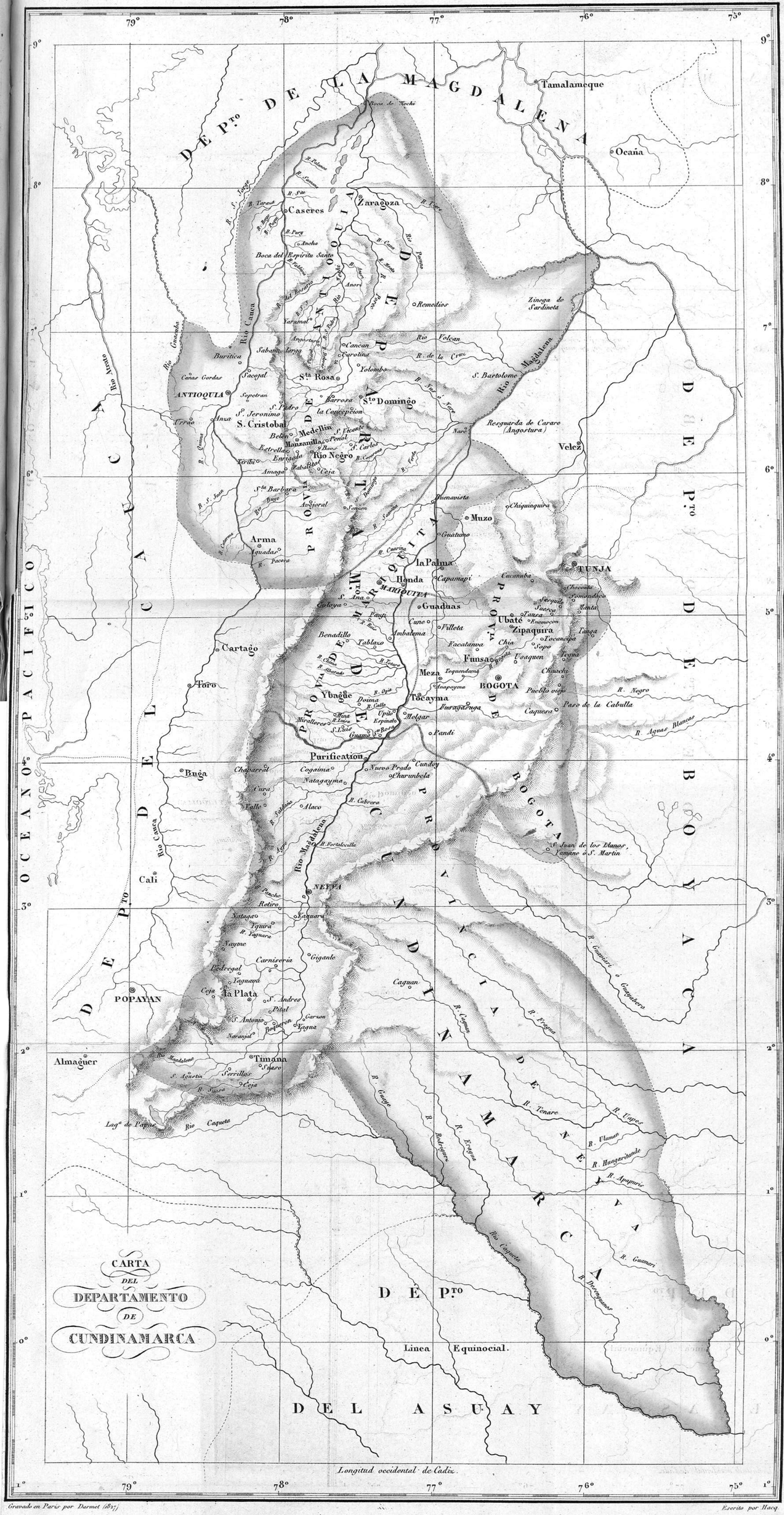

Gravado en Paris por Darmet (1827)

Escrito por Hacq

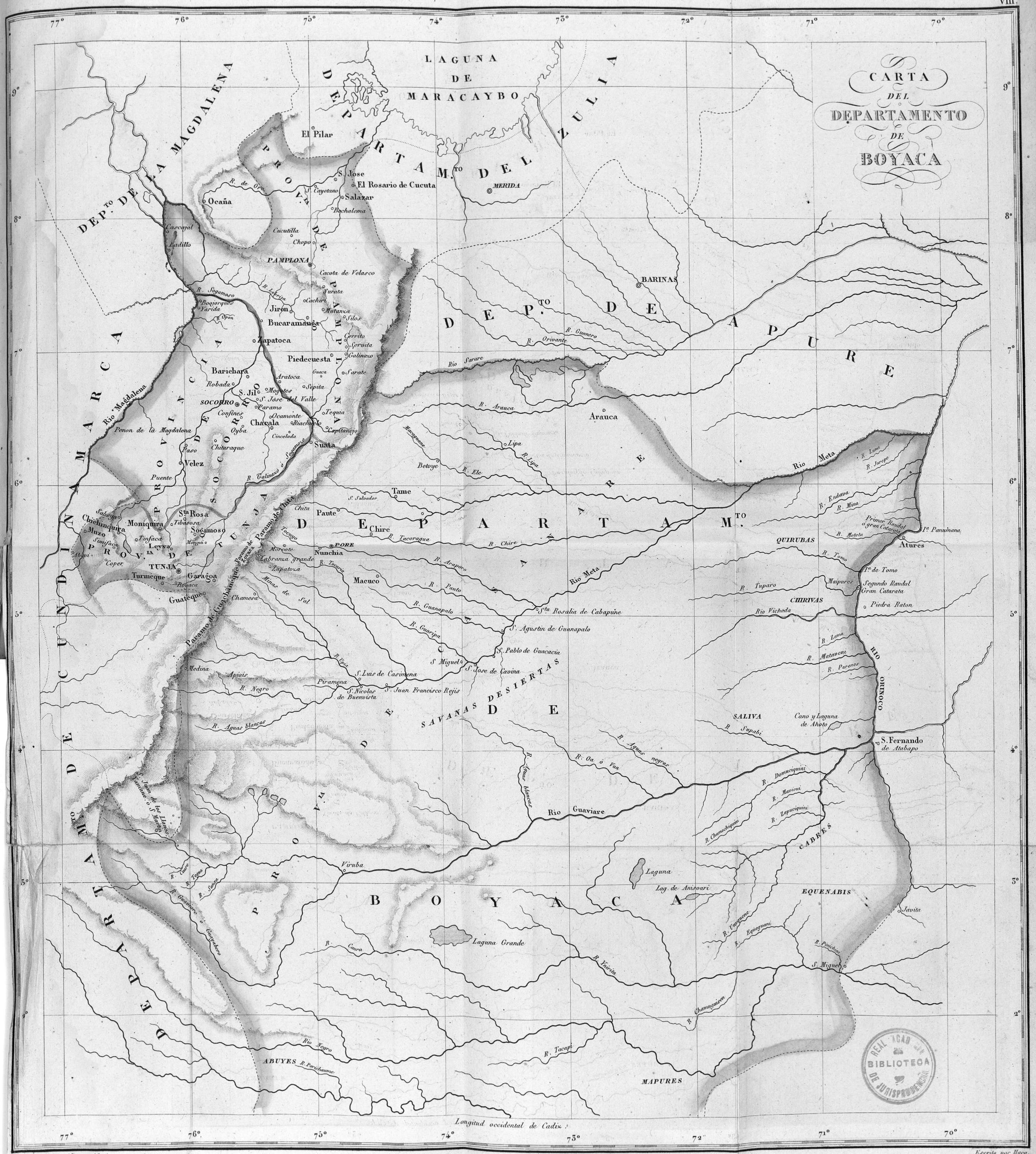

REAL ACAD. BIBLIOTECA DE JURISPRUDENCIA

Grabado en Paris por Darmet (1827)

Escrito por Hacq

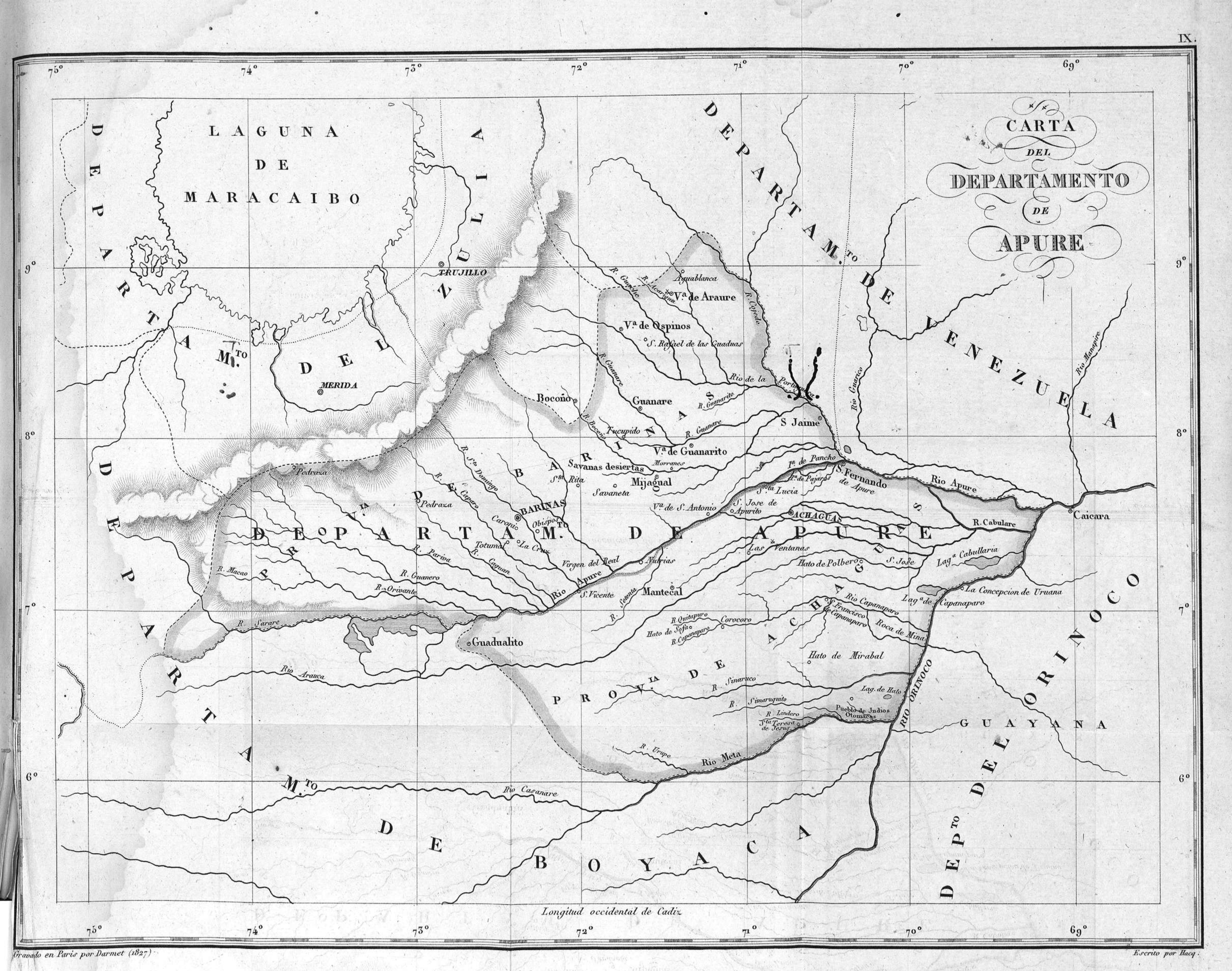

Gravado en Paris por Darmet (1827)

Escrito por Hacq.

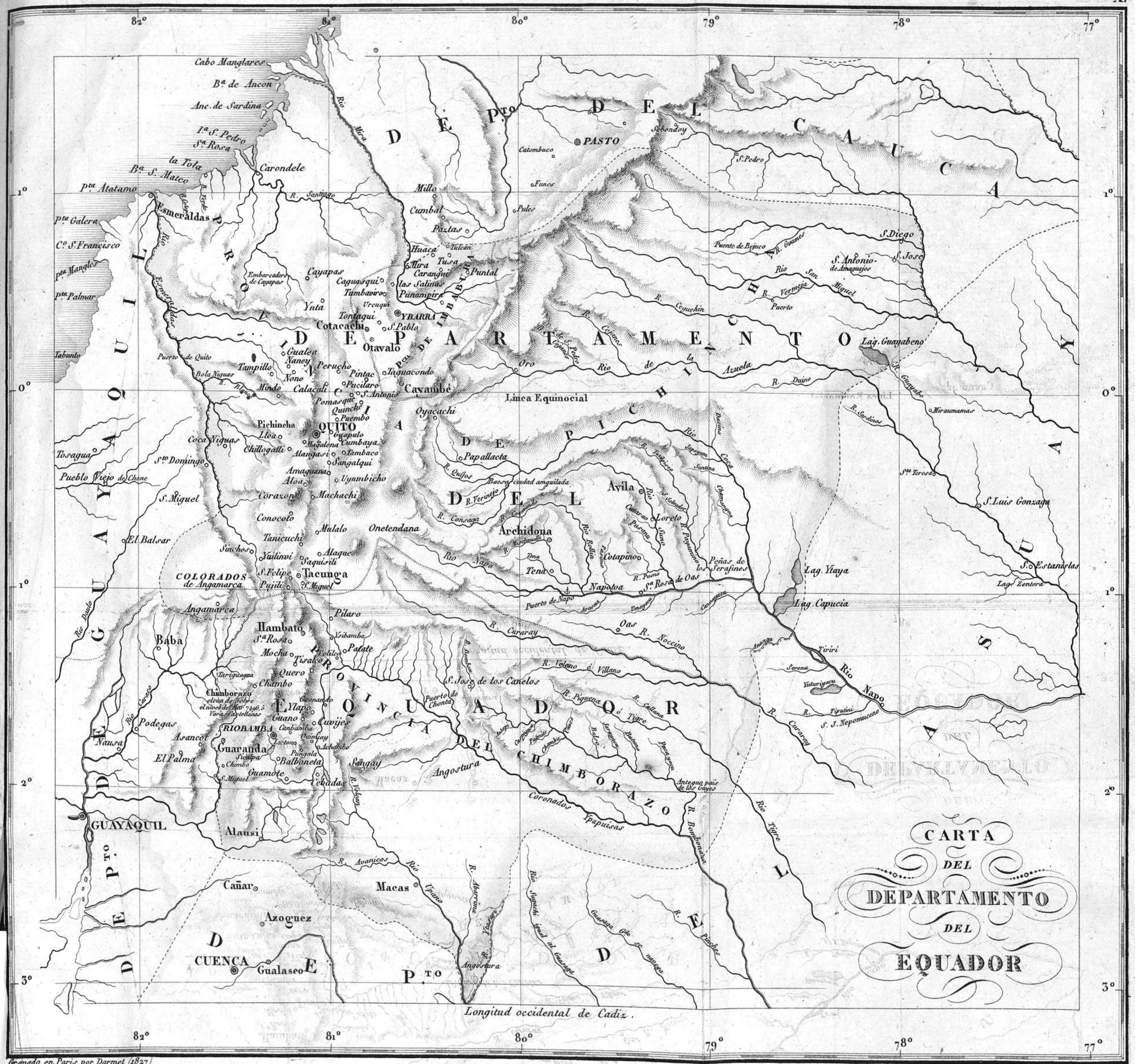
CARTA
DEL
DEPARTAMENTO
DEL
EQUADOR
Longitud occidental de Cadiz.
Linea Equinocial
PASTO
QUITO
OTAVALO
IBARRA
Cotacachi
Cayambe
Tacunga
Ambato
Riobamba
Guaranda
Cuenca
Loja
Macas
Archidona
Avila
Napoto
Loreto
Papallacta
Baeza
Tena
Puerto de Napo
Puerto de Quito
Esmeraldas
Cabo Manglares
Bª de Ancon
Anc. de Sardina
Carondele
Pta Atalamo
Pta Galera
Cº S. Francisco
Pta Manglares
Pta Palmar
Tabuntu
Tosagua
Pueblo Viejo de Chone
El Balsar
Nausa
Podegas
Asanco
El Palma
Baba
Angamarca
COLORADOS de Angamarca
Chimborazo
Mocha
Quero
Chambo
Pelileo
Pillaro
Patate
Ambato
Tacunga
Latacunga
Machachi
Alausi
Cañar
Azoguez
Gualaseo
GUAYAQUIL
Rio Mira
Rio Esmeraldas
Rio Guayas
Rio Napo
Rio Tigre
Rio Pastaza
Rio Upano
Rio Santiago
Rio Verde
Rio Cayapas
Rio Chone
Rio Daule
Rio Cañar
Rio Pastaza
Rio Coca
Rio Aguarico
Rio Putumayo
Rio Caquetá
Rio Yaguarsongo
Rio Zamora
Rio Paute
Rio Cutuchi
Rio Pisque
Rio Guallabamba
Rio Chimbo
Rio Bombonasa
Rio Pinches
Rio Tiputini
Rio Curaray
Rio Nocino
Rio Tiriri
Rio Yaguarzongo
Rio Chinchipe
Rio Marañon
Rio Pastaza
Lag. Guayabeno
Lag. Ytaya
Lag. Capucia
Lag. Zentora
Lag. Yaguarzongo
Miraumamas
S. Luis Gonzaga
S. Estanislas
S. Teresa
S. J. Nepomuceno
Peñas de los Serafines
Puente de Bejuco
Puerto
Puerto de Chonta
Puerto de S. Pedro
Puerto de Oro
Puerto de Oas
Puerto de Napo
Puerto de Chambo
Puerto de Cuenca
Puerto de Loja
Puerto de Macas
Puerto de Esmeraldas
Puerto de Quito
Puerto de Pastaza
Puerto de Coca
Puerto de Tigre
Puerto de Pinches
Puerto de Bombonasa
Puerto de Ypapuisas
Puerto de Coronados
Puerto de Angostura
Puerto de Chambo
Puerto de Chonta
Puerto de Oas
Puerto de Napo
Puerto de Pastaza
Puerto de Tigre
Puerto de Pinches
Puerto de Bombonasa
Puerto de Ypapuisas
Puerto de Coronados
Puerto de Angostura
Puerto de Macas
Puerto de Cuenca
Puerto de Loja
Puerto de Esmeraldas
Puerto de Quito
Puerto de Pastaza
Puerto de Coca

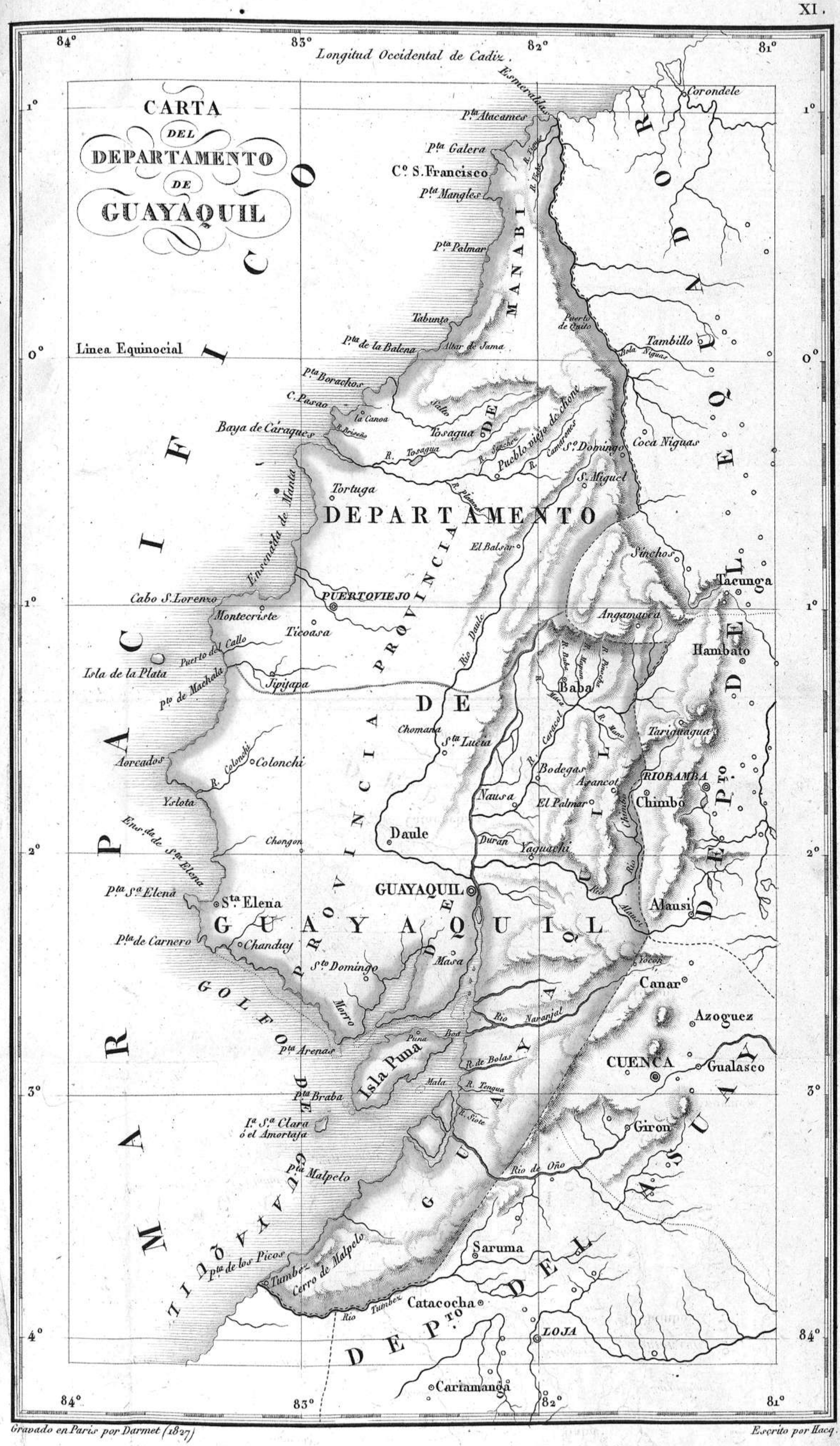

Gravado en Paris por Darmet (1827)

Escrito por Hacq.

CARTA DEL DEPARTAMENTO DEL ASUAY

DEPARTAMENTO DEL ECUADOR

DEPTO DE CUNDINAMARCA

PROVINCIA DE GUAYAQUIL

PROVINCIA DE CUENCA

PROVINCIA DE LOJA

PROVINCIA DE JAEN

DEPTO DE MAYNAS

DEPTO DE GUAYAQUIL

PROVINCIA DE MAYNAS

PROVINCIA DE PIURA

GOLFO DE GUAYAQUIL

Longitud occidental de Cadiz

Avila

Archidona

Riobamba

GUAYAQUIL

Alausi

Macas

Canar

CUENCA

Gualasco

Jiron

Saruma

Catacocha

LOJA

Zamora

Cariamanga

Borja

JAEN

Jeberos

Paita

Piura

Isla Puna

Lag.a Guayabero

Mirau

Mamas

Ste.a Teresa

S. Luis Gonzaga

Lag.a Santora

Corazon de Maria

S. Pedro

S. Miguel

S. Bartolomo

S. Jose

Soledad

S. Juan

S. Javier

Nombre de Dios

Nombre de Jesus

S. Juan Nepomuceno

Lag.a Uncuncia

Oravia

Napo

Napcanos

Mision de Varinas

Lag. Mnuame

Lag. Pachina

Amamor

S. Andres

S. Joaquim de Omaguas

S. Regis

S. Fernando

Ste.a Barbara

Can.l de Avise

ANDAVIES

COREGUAJES

CENCEGUAJES

CAFUNAS

ACANEJOS

YETES

ENCABELLADOS

YACAUATES

PAIS DE LOS CANELOS

NATO

SIMIGAYES

GAYES

ABIJIRAS

PAYAGUAS

ARDAS

AUNALAS

YQUITOS

UCAPAS

ROMAYNAS

URARINAS

MASAMAES

YNDIOS DE LA NACION MAYNAS

YTUCALES

ANTIGUOS OMAGUAS

Pays que abitan Indios Romaynas cerca los Ynuris ó Sapas.

la Laguna Yanayacu q. mas abajo se llama R. Samaria

Embarcadero de Chuchunga

Angostura de Cumbinapia

Santiago de Jocoros

Santiago de las Montanas

Ponjo de Manceriche

MARANON

Rio Napo

Rio Pastaca

Rio Tigre

Rio Pastaza

Rio Tunguragua

Rio Paute

Rio Zamora

Rio Tumbez

Rio Daule

Rio Esmeraldas

Rio Coqueta

Rio Putumayo ó Ica

Rio Yaguarzongo

Rio Santiago

Rio Marañon

Rio Ucayali

Rio Aquetti

Rio Cursabatay de Cocamas

Rio Pucaya

Rio Morona

Rio Pastaza

Rio Chinchipe

Rio Chira

Rio Piura

Rio Quiros

Rio Jiron

Rio Yuluq

Rio Chambo

Rio Cutaco

Rio Tuxaure

Rio Ucayali

Rio Pachitea

Rio Ucayali

Rio Ucayali

Rio Ucayali

1/8