

124
9115

E. 124, Feb. 6^a n 8

TRAITÉ
DE LA
GÉOGRAPHIE
MODERNE.

TRAITÉ
DE LA
GÉOGRAPHIE
MODERNE,

A L'USAGE DES COLLEGES ET
DES PENSIONS ;

Par le Pere GIBRAT, Prêtre de la
Doctrine Chrétienne.

NOUVELLE ÉDITION.

Augmentée des Cartes Géographiques sur les
quatre Parties du Monde, & des principaux
États de l'Europe.

A TOULOU

Chez JOSEPH DALLES, Imprimeur
Libraire, rue des Changes.

M. DCC. LXVIII.

Avec Approbation & Privilege du Roi.

THE

LIBRARY

OF THE

UNIVERSITY

OF TORONTO

128 ST. GEORGE STREET

TORONTO, CANADA

1900

ACQUISITION

DEPARTMENT

OF THE

LIBRARY

OF THE

UNIVERSITY

OF TORONTO

128 ST. GEORGE STREET

TORONTO, CANADA

1900

ACQUISITION

DEPARTMENT

OF THE

LIBRARY





P R E F A C E.

LES divers avantages de la Géographie sont si universellement reconnus , qu'il seroit inutile d'en faire ici le détail. Parmi les Méthodes destinées à faciliter à la Jeunesse l'étude de cette Science , celle de feu M. l'Abbé Nicolle de la Croix paroît être la plus généralement estimée. Il faut néanmoins convenir que cet excellent Ouvrage est un peu trop étendu pour les Jeunes-Gens qu'on élève dans les Colleges , & qui ont en même-temps plusieurs matieres pour objet de leurs études. C'est ce qui m'a fait croire qu'une Méthode Géographique dressée à - peu - près dans le goût de celle de l'abbé de la Croix , & qui seroit renfermée en un seul volume *in-12* , pourroit-être plus aisément & plus utilement associée avec les livres qu'on appelle classiques.

Mais pour ne point présenter aux Jeunes-Gens une liste sèche ennuyeuse de noms propres , qui ne seroit capable que de les rebuter , j'ai fait entrer dans ce Traité , autant que les bornes d'un

Abrégé me l'ont permis , tout ce qui m'a paru propre à le rendre utile & agréable. J'ai eu soin d'y faire connoître l'origine des Monarchies & des Républiques les plus célèbres , le climat & les productions de différentes régions & provinces , la religion , le gouvernement , le commerce , les mœurs ou le caractère particulier des Peuples les plus fameux. En indiquant les principales villes de chaque État , j'ai ajouté ce qu'elles ont de plus remarquable , tant pour le matériel que pour le formel , les sièges mémorables qu'elles ont souffert , les inventions utiles qu'on y a faites , les grands hommes qui y ont pris naissance , &c. On trouvera aussi indiqués dans cet Ouvrage plusieurs événemens intéressants de l'histoire moderne , qui ont rapport à la Géographie parmi ces événemens , j'ai fait en sorte de ne point omettre ceux qui ont été occasionnés par la dernière guerre entre les diverses puissances de l'Europe , & par les traités de paix qui l'ont enfin terminée.

Il m'a semblé inutile d'augmenter le volume en indiquant les bornes & l'étendue des différents pays , & le cours des rivières moins considérables : les Jeunes-Gens peuvent voir tout cela sur les Car-

tes géographiques , qui le présentent bien mieux que tout ce qu'on peut dire dans un Livre. C'est aussi pour ne point trop grossir le volume que j'ai abrégé un certain nombre de mots qui reviennent fréquemment dans le cours de l'Ouvrage : on trouvera l'explication de ces abréviations immédiatement après la Table des Chapitres.

Les Cartes Géographiques , sur-tout celles qui représentent un pays particulier , renferment communément beaucoup plus de villes qu'on n'en indique dans les Abrégés de Géographie. Cela fait que les Jeunes-Gens perdent souvent beaucoup de temps à chercher sur la Carte les lieux dont il est fait mention dans leur Livre. Un expédient assez simple auquel j'ai eu recours , remédiera à cet inconvénient. J'indique d'abord la position de la première ville dont il est parlé à l'article de chaque pays , de façon qu'on puisse la trouver sur la Carte sans chercher trop long-temps. Afin d'aider à trouver promptement le lieu suivant , j'ai placé après le nom de ce lieu , un chiffre qui montre de combien de lieues communes de France [*] il est distant de

[*] Toutes les fois qu'il est question de lieues dans

celui qui précède. Viennent ensuite une ou deux lettres initiales : elles marquent la situation du même lieu , selon les huit principaux rumbes de vent , respectivement au lieu précédent. Il en est de même des chiffres & des lettres initiales qui suivent les noms de tous les lieux : ces chiffres & ces lettres indiquent la distance & la position de chaque lieu par rapport à celui qui précède immédiatement dans le Livre , à moins que cette distance & cette position n'aient été prises relativement à un lieu plus voisin , que j'ai soin alors de nommer.

Faut-il un exemple pour achever de donner la clef de ces indications ? Le voici. Page 62 , on trouve BERGUE-ST-WINOX , 5. e. CASSEL , 5. f. ARMENTIERES , 7. f-e. &c. Cela signifie qu'il faut chercher sur la Carte Bergue-St-Winox à cinq lieues communes & à l'est ou orient de Gravelines , qui est la ville qui précède immédiatement ; Cassel , à cinq lieues & au sud ou midi de Bergue ; Armentieres , à sept lieues & au sud-est de Cassel , &c.

Comme en indiquant la situation res-

cet Ouvrage , il faut l'entendre de celles-là : elles sont de 1738 pas géométriques , ou de 2282 toises chacune.

pective des lieux , mon unique vue a été d'aider à trouver facilement ces lieux sur la Carte , j'ai cru devoir négliger les fractions de lieues , de même que les quarts & demi-quarts de rumb. Un à-peu-près , m'a paru tout ce qu'il falloit pour le but que je m'étois proposé.

Dans les autres Editions de cet Ouvrage , on n'avoit inféré aucunes Cartes ; on a cru le rendre plus utile en y plaçant celles qui sont nécessaires pour l'usage de ce Livre. Tous les Lieux dont il est fait mention dans cette Géographie , se trouvent sur ces Cartes , à l'exception de quelques - uns qui ont été marqués d'une Etoile, La position des Lieux qui ne se trouveront pas dans les Cartes que renferme cet abrégé , est tellement indiquée dans le Livre , qu'il sera facile de la déterminer sur la Carte.


Toutes les distances & les positions ont été prises sur les Cartes , si estimées de Guillaume de Lisle. On peut recourir aussi à celles de M. Buache ou à l'Atlas de Messieurs Robert de Vaugondi.

On trouve à la tête de la plupart des Méthodes Géographiques une Table des

X

PRÉFACE.

Longitudes & Latitudes des principales villes du Monde. J'ai supprimé cette Table dans l'Édition de 1765 & dans celle-ci, persuadé qu'il étoit plus à propos de placer la Longitude & la Latitude de chacune de ces villes à la fin de leur article : ce sera un secours de plus pour les trouver promptement sur la Carte.



TABLE



T A B L E

DES CHAPITRES

ET

PARAGRAPHERS.

DÉFINITION GÉNÉRALES. *page 1.*

SECTION PREMIERE.

ABREGÉ DE LA SPHERE CELESTE,	2
Définitions préliminaires,	<i>ibid.</i>
La Sphere,	<i>ibid.</i>
Le point & la Ligne,	3
L'Angle,	4.
Le Cercle,	5.
La Surface & le Solide,	6.
Des Cercles de la Sphere,	7.
L'Horison,	<i>ibid.</i>
Le Méridien,	10.
Le Zodiaque,	11.
L'Equateur,	13.
Les Colures,	<i>ibid.</i>
Les Tropiques ;	14.
Les Cercles polaires ;	<i>ibid.</i>
Des Astres & de leurs mouvements,	15.
Le Soleil,	<i>ibid.</i>
Les Planetes,	19.
Les Etoiles fixes,	23.

a

SECTION SECONDE.

DU GLOBE TERRESTRE EN GENERAL ,	25.
Observations générales sur le Globe terrestre ,	26
<i>Figure & étendue de la Terre ,</i>	<i>ibid.</i>
<i>Changemens considérables arrivés sur la surface de la Terre ,</i>	27.
<i>& ce qu'on en connoît aujourd'hui ,</i>	28.
Des Cercles imaginés sur la surface du Globe , & des principales divisions qui en résultent ,	30.
<i>Zones ,</i>	<i>ibid.</i>
<i>Longitude & Latitude ,</i>	34.
<i>Climats ;</i>	37.
De l'usage des Globes artificiels & des Cartes géographiques ,	40.
<i>Usage des Globes artificiels ,</i>	<i>ibid.</i>
<i>Usage des Cartes géographiques ,</i>	43.
Définitions des termes usités dans la Géographie ,	45.
<i>Termes qui appartiennent à la Terre , considérée selon son état naturel ,</i>	<i>ibid.</i>
<i>Terres qui appartiennent à la Terre , considérée relativement au gouvernement politique des différens Peuples qui l'habitent ,</i>	47.
<i>Termes qui appartient à l'eau.</i>	48.
<i>Mesures itinéraires , & leur valeur en pas géométriques ,</i>	49.
Division du Globe en Terre & en Mer ,	50.
<i>La Terre ,</i>	<i>ibid.</i>
<i>La Mer ,</i>	51.

SECTION TROISIEME.

De L'EUROPE ,	52.
De la France ,	54.
<i>Gouvernement de la Flandre Françoisse ,</i>	61.
<i>Gouv. de Picardie ,</i>	64.
<i>G. de Normandie ,</i>	67.

T A B L E

xi

<i>G. de l'Isle de France ,</i>	72.
<i>G. de Champagne ,</i>	78.
<i>G. de Lorraine ,</i>	82.
<i>G. d'Alsace ,</i>	85.
<i>G. de Franche-Comté ,</i>	87.
<i>G. de Bourgogne ,</i>	89.
<i>G. de Lyonnais ,</i>	92.
<i>G. de Dauphiné ,</i>	94.
<i>G. de Provence ,</i>	96.
<i>G. de Languedoc ,</i>	102.
<i>G. de Roussillon ,</i>	112.
<i>G. du Comté de Foix ,</i>	114.
<i>G. de Béarn ,</i>	<i>ibid.</i>
<i>G. de Guienne ,</i>	116.
<i>G. de Saintonge & Angoumois ,</i>	124.
<i>G. de Poitou ,</i>	127.
<i>G. de Bretagne ,</i>	129.
<i>G. de maine & Perche ,</i>	133.
<i>G. d'Anjou ,</i>	134.
<i>G. de Touraine ,</i>	136.
<i>G. d'Orléansois ,</i>	137.
<i>G. de Nivernois ,</i>	140.
<i>G. de Bourbonnois ,</i>	141.
<i>G. de la Marche ,</i>	143.
<i>G. de Limousin ,</i>	144.
<i>G. d'Auvergne ,</i>	145.
<i>Analyse de la France ;</i>	148.
<i>Villes Capitales des principales Provinces ,</i>	<i>ibid.</i>
<i>Archevêchés & Evêchés ,</i>	149.
<i>Parlemens ,</i>	151.
<i>Conseils Supérieurs ;</i>	153.
<i>Chambres des Comptes ,</i>	<i>ibid.</i>
<i>Cours des Aydes ,</i>	154.
<i>Généralités ,</i>	<i>ibid.</i>
<i>Pays d'Etats ,</i>	155.
<i>Hôtels des Monnoies ;</i>	<i>ibid.</i>
<i>Universités ,</i>	<i>ibid.</i>
<i>Académies Royales ,</i>	157.

a ij

<i>Ports principaux ,</i>	159.
<i>Des Isles Britanniques ,</i>	<i>ibid.</i>
<i>Royaume d'Angleterre ,</i>	<i>ibid.</i>
<i>Royaume d'Ecosse ,</i>	166.
<i>Royaume d'Irlande ,</i>	167.
<i>Des Pays-Bas ,</i>	170.
<i>Provinces-Unies ,</i>	<i>ibid.</i>
<i>pays-Bas Autrichiens ,</i>	178.
<i>Des Etats de Dannemarck ,</i>	182.
<i>Dannemarck ,</i>	183.
<i>Norvege ,</i>	185.
<i>Islande & Isles de Fero ,</i>	186.
<i>De la Suede ,</i>	188.
<i>Suede méridionale ,</i>	189.
<i>Suede occidentale ,</i>	190.
<i>Suede septentrionale ou Laponie ;</i>	191.
<i>Suede orientale & Isles ,</i>	<i>ibid.</i>
<i>De la Russie ou Moscovie ,</i>	192.
<i>Russie septentrionale ,</i>	194.
<i>Russie méridionale ,</i>	196.
<i>De la Pologne ,</i>	197.
<i>Royaume de Pologne ,</i>	<i>ibid.</i>
<i>Grand-Duché de Lithuanie ,</i>	201.
<i>De la Hongrie ,</i>	204.
<i>Transilvanie ,</i>	206.
<i>Hongrie propre ,</i>	207.
<i>Esclavonie ,</i>	208.
<i>De l'Allemagne ,</i>	<i>ibid.</i>
<i>Cercle de la haute Saxe ,</i>	215.
<i>C. de la basse Saxe ;</i>	219.
<i>C. de Westphalie ,</i>	223.
<i>C. du haut Rhin ,</i>	225.
<i>C. du bas Rhin ,</i>	228.
<i>C. de Franconie ,</i>	229.
<i>C. de Souabe ,</i>	232.
<i>C. de Baviere ,</i>	235.
<i>C. d'Autriche ,</i>	236.
<i>Bohême ,</i>	238.

T A B L E.

XIII

De la Suisse ;	242.
<i>cantons Suisses</i> ,	243.
<i>Alliés de Suisses</i> ,	246.
<i>Sujets de Suisses</i> ,	247.
DU Portugal.	249.
<i>Provinces du nord</i> ,	<i>ibid.</i>
<i>Provinces du midi</i> ,	251.
De l'Espagne ,	252.
<i>Galice</i> ,	255.
<i>Asturies</i> ,	256.
<i>Biscaye</i> ,	<i>ibid.</i>
<i>Navarre</i> ,	<i>ibid.</i>
<i>Aragon</i> ,	257.
<i>Catalogne</i> ,	<i>ibid.</i>
<i>Royaume de Valence</i> ;	258.
<i>R. de Murcie</i> ,	<i>ibid.</i>
<i>R. de Grenade</i> ,	259.
<i>Andalousie</i> ,	<i>ibid.</i>
<i>Castille nouvelle</i> ,	261.
<i>Castille vieille</i> ,	263.
<i>Royaume de Léon</i> ;	264.
<i>Isles de la Méditerranée dépendantes de l'Espagne</i> ,	<i>ibid.</i>
De l'Italie ,	265.
<i>Etats de la Maison de Savoie</i> ,	267.
<i>Etat de Genes</i> ,	270.
<i>Etat de Parme</i> ,	272.
<i>Etat de Modene</i> ,	<i>ibid.</i>
<i>Etats de la Maison d'Autriche en Italie</i> ,	273.
<i>Etat de Venise</i> ,	275.
<i>Toscane</i> ,	279.
<i>Etat de l'Eglise</i> ,	282.
<i>Royaume de Naples</i> ,	290.
<i>Isles de la Méditerranée dépendantes de l'Italie</i> ,	294.
De la Turquie Européenne ,	299.
<i>Turquie Européenne septentrionale</i> ,	301.
<i>Turquie Européenne méridionale</i> ,	306.
<i>Isles de la Turquie Européenne</i> ,	309.

Isthmes, Caps & Montagnes d'Europe, 313.

SECTION QUATRIEME.

DE L'ASIE,	314.
De la Turquie Asiatique,	316.
<i>Natolie,</i>	317.
<i>Syrie,</i>	318.
<i>Diorbeck,</i>	320.
<i>Turcomanie,</i>	321.
<i>Géorgie,</i>	322.
De l'Arabie,	<i>ibid.</i>
<i>Arabie pétrée,</i>	323.
<i>Arabie déserte,</i>	<i>ibid.</i>
<i>Arabie heureuse,</i>	324.
De la Perse,	325.
De l'Inde,	328.
<i>Indostan,</i>	329.
<i>Presqu'isle en deçà du Gange,</i>	331.
<i>Presqu'isle au-delà du Gange,</i>	334.
De la Chine,	337.
De la grande Tartarie,	343.
Des Isles de l'Asie,	345.
<i>Isles voisines de la Tartarie orientale,</i>	<i>ibid.</i>
<i>Isles du Japon,</i>	346.
<i>Mariannes, philippines & Moluques,</i>	347.
<i>Isles de la Sonde, de Ceylan & Maldives,</i>	348.
Isthmes, Caps & Montagnes de l'Asie,	350.

SECTION CINQUIEME.

DE L'AFRIQUE,	<i>ibid.</i>
De l'Afrique septentrionale,	352.
<i>Egypte,</i>	<i>ibid.</i>
<i>Barbarie,</i>	354.
De l'Afrique du milieu,	356.
<i>Nubie,</i>	<i>ibid.</i>
<i>Abyssinie,</i>	357.
<i>Nigritie,</i>	<i>ibid.</i>

T A B L E.

xv

<i>Guinée ;</i>	358.
De l'Afrique méridionale ,	359.
<i>Congo ,</i>	<i>ibid.</i>
<i>Cafreterie ,</i>	360.
Des Isles de l'Afrique ,	363.
<i>Isles de la Mer des Indes ;</i>	<i>ibid.</i>
<i>Isles de l'Océan Atlantique ,</i>	364.
Isthmes, Caps & montagnes, Caps de l'Afrique ,	366.

SECTION SIXIEME.

DE L'AMERIQUE ,	<i>ibid.</i>
De l'Amerique septentrionale ,	368.
<i>Nouvelles découvertes au nord-ouest de l'Amérique ,</i>	569.
<i>possessions Angloises ,</i>	370.
<i>Louisiane ,</i>	373.
<i>Mexique ,</i>	<i>ibid.</i>
<i>Isles de l'Amérique septentrionale ,</i>	375.
De l'Amérique méridionale.	381.
<i>Terre-ferme ,</i>	<i>ibid.</i>
<i>Pérou ,</i>	383.
<i>Pays des Amazones ,</i>	385.
<i>Brésil ,</i>	<i>ibid.</i>
<i>Paraguay ,</i>	386.
<i>Chili ,</i>	<i>ibid.</i>
<i>Terre Magellanique ,</i>	387.
Isthmes, Caps & montagnes de l'Amérique ,	388.

SECTION SEPTIEME.

DES TERRES POLAIRES ,	389.
Des Terres Arctiques ,	<i>ibid.</i>
Des Terres Antarctiques ,	390.
Possessions Européennes en Asie , Afrique & Amé- rique ,	391.

Fin de la Table des Chapitres.

EXPLICATION
DES ABRÉVIATIONS.

<i>Abb.</i> Abbaye.	<i>Inquis.</i> Inquisition.
<i>Acad.</i> Académie.	<i>Lat.</i> Latitude.
<i>anc.</i> anciennement.	<i>Lon.</i> Longitude.
<i>Arch.</i> Archevêché.	<i>m.</i> minutes.
<i>Bail.</i> Baillage.	<i>Manuf.</i> Manufacture.
<i>Cap.</i> Capitale.	<i>Mont.</i> Montagne.
<i>Ch-com.</i> Chambre des Comptes.	<i>n.</i> nord ou septen- trion.
<i>Co - ai.</i> Cour des Aides.	<i>n-e.</i> nord-est.
<i>d.</i> degrés.	<i>n-o.</i> nord-ouest.
<i>D - Pairie.</i> Duché- Pairie.	<i>o.</i> ouest , occident ou couchant.
<i>e.</i> est , orient ou le- vant.	<i>Parl.</i> Parlement.
<i>El.</i> Election.	<i>Pl-f.</i> Place forte.
<i>emb.</i> embouchure.	<i>Prés.</i> Présidial.
<i>Ev.</i> Evêché.	<i>Sén.</i> Sénéchaussée.
<i>Gén.</i> Généralité.	<i>s.</i> sud ou midi.
<i>Hôt-mon.</i> Hôtel des monnoies.	<i>s-e.</i> sud-est.
<i>Imp.</i> Ville Impé- riale.	<i>s-o</i> sud-ouest.
	<i>Univ.</i> Université.



TRAITÉ
DE LA
GÉOGRAPHIE
MODERNE.

DÉFINITIONS GÉNÉRALES.



LA GÉOGRAPHIE est une Science qui consiste principalement à donner une exacte description de la surface du Globe Terrestre.

Elle fait partie de la *Cosmographie*, qui est la description de l'Univers en général.

La *Chrorographie*, la *Topographie* & l'*Hydrographie* sont des parties de la Géographie.

La *Chrorographie* est la description d'un Pays ou d'une Province.

La *Topographie* est la description d'un lieu particulier, comme d'une Ville, d'un Territoire.

L'*Hydrographie* est la description des eaux.

Nous diviserons ce Traité en sept Parties ou Sections. La première contiendra un Abrégé de la

A



Sphere Céleste ; pour servir d'introduction à la Géographie. La deuxième traitera du Globe Terrestre en général. Dans les quatre suivantes, nous donnerons la description des quatre principales parties de la surface du Globe, qui sont l'Europe, l'Asie, l'Afrique & l'Amérique. Enfin la dernière renfermera une notion abrégée des Terres polaires.



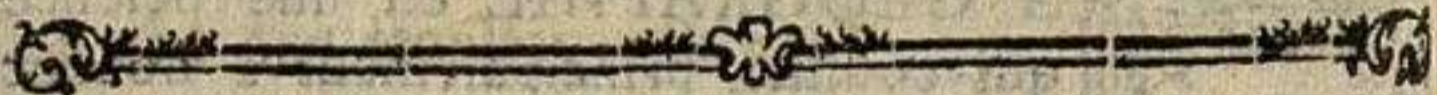
SECTION PREMIERE

A B R É G É

DE LA SPHERE CÉLESTE,

Pour servir d'introduction à la Géographie.

ON commencera cet Abrégé par quelques définitions préliminaires. On traitera ensuite en détail des Cercles de la Sphere ; & en dernier lieu on parlera des Astres & de leurs mouvemens.



CHAPITRE PREMIER.

Définitions préliminaires.

EN traitant de la Sphere Céleste, on fait usage de quelques termes de Géométrie, tels que *Sphere*, *Point*, *Ligne*, *Angle*, *Cercle*, *Surface*, *Solide*, dont il paroît à propos de donner ici les définitions.

§. I. *De la Sphere.*

SPHERE, selon sa propre signification, est la même chose que *Globe* ou *Boule* ; c'est-à-dire, un corps

Solide, parfaitement rond, & terminé par une surface dont tous les points sont également éloignés d'un autre point qu'on nomme *Centre*.

Les Astronomes distinguent deux sortes de Sphere; la *naturelle*, & l'*artificielle* ou *armillaire*.

La *Sphere naturelle* n'est autre chose que le monde, c'est-à-dire; cet assemblage merveilleux de tous les corps que Dieu a créés.

On suppose le monde sphérique ou rond, non qu'on ait là-dessus aucune connoissance certaine, mais parce qu'il paroît tel à la vue.

La *Sphere artificielle* ou *armillaire* est une machine de figure ronde, composée de plusieurs Cercles, & au centre de laquelle est un petit Globe qui représente la Terre.

Cette machine a été inventée pour exprimer les mouvemens vrais ou apparens des corps célestes.

Le *centre* de la Sphere est un point placé au milieu, également éloigné de tous les points de la surface.

Son *diametre* est une ligne droite qui passe par le centre, & se termine de part & d'autre à deux points opposés de la surface.

L'*axe* ou l'*essieu* de la Sphere est un de ses diametres sur lequel on suppose qu'elle tourne. Dans la Sphere armillaire, l'axe est représenté par une petite verge de fer.

Les *poles* sont les deux points qui terminent l'axe.

Il y en a deux; le *pole arctique* ou *boréal*, au septentrion; & le *pole antarctique* ou *austreal*, au midi.

Hemisphere signifie moitié de Sphere.

§. II. Du point & de la Ligne.

I. **POINT**, en Géométrie, est une quantité qu'on considère comme sans longueur, sans largeur, & sans profondeur, ou dont ces trois dimensions sont regardées comme infiniment petites.

II. **LIGNE** est une étendue dont on ne considère

que la longueur, & dont les extrémités sont des points.

Elle se divise en ligne *droite* & en ligne *courbe*.

La *ligne droite* est celle dont tous les points sont dans la même direction, ou plutôt, c'est la plus courte distance entre deux points donnés.

La *ligne courbe* au contraire est celle dont tous les points ne sont pas dans la même direction, ou qui n'est pas la plus courte distance entre deux points donnés.

L'union de deux lignes droites, considérées ensemble sous différens rapports, forme ce que l'on appelle lignes *parallèles*, *perpendiculaires* & *obliques*.

Deux lignes sont *parallèles* entr'elles, lorsqu'elles sont à une égale distance l'une de l'autre dans toute leur étendue, de sorte qu'elles pourroient être conduites à l'infini sans jamais se rencontrer.

Une ligne est *perpendiculaire* à une autre, lorsqu'elle tombe sur cette autre sans incliner d'aucun côté.

Une ligne est *oblique* à une autre, lorsqu'elle tombe sur cette autre en inclinant d'un côté.

Deux lignes sont dites *se couper*, lorsqu'elles se croisent ou se traversent: si dans ce cas elles sont perpendiculaires l'une à l'autre, on dit qu'elles *se coupent perpendiculairement* ou *à angles droits*.

§. III. De l'Angle.

ANGLE est l'ouverture que forment entr'elles deux lignes qui se rencontrent en un point.

L'Angle peut être considéré, ou par rapport à ses côtés, ou par rapport à sa grandeur.

I. L'Angle considéré, par rapport à ses côtés est ou *rectiligne*, ou *curviligne*, ou *mixtiligne*.

L'*Angle rectiligne* est celui dont les deux côtés sont des lignes droites.

L'*Angle curviligne* est celui dont les deux côtés ont des lignes courbes.

L'Angle mixtiligne est celui dont un des côtés est une ligne droite, & l'autre une ligne courbe.

II. L'Angle considéré par rapport à sa grandeur, est ou droit, ou aigu, ou obtus.

L'Angle droit est un des Angles égaux formés par une ligne perpendiculaire à une autre.

L'Angle aigu est le plus petit des deux Angles formés par une ligne oblique à un autre.

L'Angle obtus est le plus grand des deux Angles formés par une ligne oblique à un autre.

§. IV. Du Cercle.

CERCLE est une figure plane, bornée par une ligne courbe appelée *circonférence*, de façon que tous les points de cette ligne sont également éloignés d'un autre point au milieu qu'on nomme *centre*.

Chaque Cercle, grand ou petit, se divise en 360 parties égales, qu'on nomme *degrés*: chaque degré se subdivise en 60 parties égales, qu'on nomme *minutes*; chaque minute en 60 autres parties égales qu'on nomme *secondes*, &c.

On appelle *Arc* toute partie de la circonférence d'un Cercle; & chaque arc se distingue par le nombre de degrés qu'il renferme: ainsi on dit un arc de 10 de 30, de 50 degrés. Celui qui en contient justement 90 se nomme *quart de cercle*, ou *quart de nonante*; comme celui qui en a 180, est appelé *demi-cercle*.

Le *plan* ou l'*aire* d'un cercle est tout l'espace terminé par la circonférence.

Le *diamètre* est une ligne droite qui passe par le centre du cercle, & qui aboutit de part & d'autre à deux points opposés de la circonférence.

L'*axe* ou l'*axe* d'un cercle est une ligne droite qui passe par le centre, & se termine de part & d'autre à deux points opposés, également éloigné de toutes les parties de la circonférence. Ces deux points sont les *poles* du cercle.

Le rayon est une ligne droite tirée du centre à un point quelconque de la circonférence.

Deux cercles sont *paralleles* entr'eux, lorsqu'ils sont également éloignés l'un de l'autre dans toutes leurs parties.

On appelle cercle *concentriques* ceux qui ont un même centre, & *excentriques* ceux qui ont des centres différens.

Deux cercles *se coupent*, lorsque leurs diametres se traversent, en sorte qu'ils forment quatre angles. Si ces angles sont égaux, c'est-à-dire, chacun de 90 degrés, on dit alors que ces cercles *se coupent perpendiculairement* ou à angles droits, tels sont dans la Sphere le Méridien & l'Horizon.

§. V. De la Surface & du Solide.

I. SURFACE ou **SUPERFICIE** est une étendue dont on considère la longueur & la largeur séparément de la profondeur.

On en remarque de trois sortes, la *plane*, la *concave* & la *convexe*.

La *Surface plane* est celle qui est si également comprise entre ses extrémités, qu'aucun point de son étendue n'est ni plus élevé, ni plus enfoncé que l'autre. Telle est à peu près la surface d'un miroir ordinaire.

La *Surface concave* est celle dont les points sont inégalement enfoncés, l'étant plus vers le milieu. Telle est la surface du dedans d'une voute.

La *surface convexe* est celle dont les points sont inégalement élevés, l'étant moins vers les extrémités. Telle est la surface d'une boule.

II. SOLIDE ou **CORPS** est une étendue dont on considère les trois dimensions, c'est-à-dire, la longueur, la largeur & la profondeur.

CHAPITRE II.

Des Cercles de la Sphere.

ON compte communément dix Cercles dans la Sphere, parmi lesquels il y en a de *grands* & de *petits*, de *mobiles* & de *fixes*.

Les *grands cercles* sont ceux qui ont le même centre que la Sphere, & qui la partagent en deux portions égales ou hémispheres. On en compte six, l'*Horison*, le *Méridien*, le *Zodiaque*, l'*Equateur*, & les deux *Colures*.

Les *petits cercles* sont ceux qui ont chacun leur centre particulier, différent par conséquent de celui de la Sphere, qu'ils partagent en deux portions inégales. On en compte quatre, qui sont les deux *Tropiques* & les deux *Cercles polaires*.

Parmi ces dix cercles, il y en a deux, l'*Horison* & le *Méridien*, qui sont appellés *mobiles*, à cause qu'ils varient selon les divers pays. Tous les autres sont nommés *fixes*, parce qu'ils sont les mêmes par rapport à tous les Peuples de la Terre.

§. I. *De l'Horison.*

L'*HORISON* est un grand cercle mobile, qui divise la Sphere en deux parties égales, l'une supérieure & exposée à nos yeux, & l'autre inférieure & cachée par rapport à nous.

I. *Usage de l'Horison.*

1. *Il marque le lever & le coucher des astres.* Les astres se lèvent, lorsqu'ils touchent au bord oriental de l'*Horison*, & qu'ils commencent à être visibles; & ils se couchent, lorsqu'ils arrivent au bord occidental, où l'on les perd de vue.

2. Il montre la longueur du jour & de la nuit. Le jour est tout le temps où le Soleil paroît sur l'Horison; & la nuit, tout le temps où cet astre demeure caché sous l'Horison.

3. C'est sur l'Horison qu'on marque les quatre principaux vents, ou les quatre points cardinaux, qui sont 1^o. *Orient*, *Est* ou *Levant*; 2^o. *Occident*, *Ouest* ou *Couchant*; 3^o. *Septentrion* ou *Nord*; 4^o. *Midi* ou *Sud*. Sur la Méditerranée l'Orient se nomme *Levante*; l'Occident, *Ponente*; le Septentrion *Tranontane*, & le Midi, *Ostro*.

Ces quatre principaux vents se subdivisent en plusieurs autres, dont voici les plus remarquables: *Nord-Est*, entre le Nord & l'Est; *Nord-Ouest*, entre le Nord & l'Ouest; *Sud-est*, entre le Sud & l'Est; & *Sud-Ouest*, entre le Sud & l'Ouest.

II Autres observations sur l'Horison.

1. L'axe de l'Horison est une ligne droite, qui passe par le centre de la Terre, & aboutit à deux points du Ciel diamétralement opposés, dont l'un est directement au dessus de notre tête, & l'autre répond à nos pieds. Le premier se nomme *Zénith*, & le second *Nadir*. Ces deux points sont les poles de l'Horison.

2. L'Horison est un cercle *mobile*. En effet, comme on ne peut faire un pas sans changer de Zénith, c'est-à-dire, sans répondre à un point du Ciel différent de celui auquel on répondoit auparavant, on ne peut non plus faire un pas sans changer d'Horison. Il y a donc des Horisons sans nombre, & chaque point de la Terre a son Horison particulier.

3. Les Astronomes distinguent deux sortes d'Horison, savoir, l'*Horison rationel* & l'*Horison sensible*. L'Horison rationel est celui dont on vient de parler. L'Horison sensible n'est autre chose que la ligne courbe qui borne notre vue, & où le Ciel & la Terre

nous semblent se toucher, lorsque nous sommes en pleine campagne ou sur quelque hauteur.

4. La Sphere peut avoir différentes positions par rapport à l'Horison : c'est ce qu'on va expliquer dans l'Article suivant.

III. Des différentes positions de la Sphere par rapport à l'Horison.

Quoiqu'on n'ait mis dans la Sphere artificielle qu'un seul Horison, & qu'on l'ait rendu stable & immobile, on peut néanmoins le multiplier & le rendre mobile, en quelque façon par la mobilité de la Sphere, laquelle peut avoir trois différentes positions, selon les divers rapports que l'Horison peut avoir lui-même avec l'Equateur : de-là vient la distinction de Sphere droite, oblique, & parallele.

1. La Sphere droite est celle dans laquelle l'Horison & l'Equateur se coupent à angles droits.

Telle est la position de la Sphere par rapport aux Peuples qui sont sous l'Equateur. Ces peuples ont les poles du monde dans l'Horison ; & leur Zénith est un point du Méridien également distant de chaque pole, c'est-à-dire, de 90 degrés ou d'un quart de cercle.

2. La Sphere oblique est celle dans laquelle l'Equateur & l'Horison se coupent obliquement.

Telle est la position de la Sphere par rapport aux Peuples qui sont entre l'Equateur & les poles. Ces Peuples ont la Sphere plus ou moins oblique, selon qu'ils sont plus ou moins éloignés de l'Equateur. Ils ont un des poles élevés sur l'Horison, tandis que l'autre se trouve au dessous. Leur Zénith est un point du Méridien plus ou moins voisin du pole supérieur, selon la différente obliquité de la Sphere.

3. La Sphere parallele est celle dans laquelle l'Equateur & l'Horison sont paralleles.

Telle est la position de la Sphere par rapport aux Peuples qui sont, ou qu'on peut supposer être sous

les poles. Ces Peuples ont le pole supérieur pour Zenith & le pole inférieur pour Nadir.

§. II. Du Méridien.

Le MÉRIDIEEN est un grand cercle mobile, qui passe par les poles du monde, de même que par le Zenith & le Nadir, & qui divise la Sphere en deux parties égales, l'une orientale, & l'autre occidentale.

I. Usages du Méridien.

1. *Il détermine le milieu du jour & de la nuit.* L'Horison partage le Méridien en deux demi-cercles ou demi-Méridiens, l'un supérieur & l'autre inférieur. Lorsque le Soleil, en s'élevant au dessus de l'Horison, est parvenu au demi-Méridien supérieur, il est midi; de même qu'il est minuit, quand le Soleil, en s'abaissant au dessous de l'Horison, est parvenu au demi-Méridien inférieur.

2. *Il indique l'élevation du pole sur l'Horison.* Ceux qui ont la Sphere droite, ont l'un & l'autre pole dans l'Horison: ainsi il n'y en a aucun d'élevé par rapport à eux. Mais si l'on donne toute autre position à la Sphere, on verra l'un des poles au dessus de l'Horison, tandis que l'autre fera au dessous. L'arc du Méridien compris entre le pole élevé & l'Horison, indique précisément le nombre de degrés de cette élévation.

3. *Il montre la plus grande hauteur des astres sur l'Horison.* Quand une Planete, par exemple, est parvenue au demi Méridien supérieur, elle est alors dans la plus grande hauteur, laquelle va toujours dans la suite en diminuant, jusqu'à ce que cette Planete se couche.

4. *Il sert à mesurer la Latitude des différens lieux de la Terre, c'est à-dire, la distance de leur Zenith à l'Equateur.* L'arc du Méridien compris entre l'Equa-

teur céleste & le Zénith d'un lieu, est la mesure de la Latitude de ce lieu; d'où il est aisé de comprendre que les Peuples qui sont sous l'Equateur n'ont point de Latitude.

II. *Autres Observations sur le Méridien.*

1. L'axe du Méridien est une ligne droite qui, passant par le centre de la Sphere, aboutit à deux points opposés de l'Horison, dont l'un est le *vrai Orient*, & l'autre le *vrai Occident*, c'est-à-dire, l'Orient & l'Occident des équinoxes. Ces deux points sont les poles du Méridien: ils répondent à l'Equateur, de quelque façon que la Sphere soit située.

2. Le Méridien est un cercle *mobile*, aussi bien que l'Horison; & l'on peut compter autant de Méridiens, qu'il y a de points dans l'Equateur. De même cependant qu'un seul Horison suffit dans la Sphere artificielle pour tous les points du monde, un seul Méridien peut aussi devenir le Méridien de tous les lieux imaginables, puisqu'en tournant le Globe, on peut amener tel lieu qu'on veut sous le Méridien commun, qui sert à représenter tous les autres.

3. Il s'ensuit de ce qu'on vient de dire, qu'un homme qui iroit droit d'un pole du monde à l'autre, répondroit toujours au même Méridien; mais que s'il suivoit toute autre détermination, par exemple, de l'Orient à l'Occident, il répondroit à chaque instant à un Méridien différent.

4. Tous les Méridiens se coupent aux poles du monde, & sont par conséquent d'autant moins distants les uns des autres, qu'ils approchent plus des poles. C'est ce qu'on peut voir sur les Globes terrestres artificiels, ou sur les Mappemondes, où l'on représente une partie des Méridiens terrestres, qui répondent aux Méridiens célestes.

§. III. *Du Zodiaque.*

Le ZODIAQUE est un grand cercle, ou plutôt une

bande circulaire, placée obliquement sur la Sphere; & à laquelle on donne communément seize degrés de largeur, pour renfermer dans cet espace le cours des Planetes, qui ne s'en écartent jamais.

Il y a dans le Zodiaque deux choses à remarquer, l'*Ecliptique* & les *Signes*.

I. De l'*Ecliptique*.

L'*Ecliptique* est un cercle, ou une ligne circulaire, qui partage le Zodiaque en deux parties égales, chacune de huit degrés de largeur. Elle coupe obliquement l'Equateur, de maniere que la partie la plus éloignée de ce cercle, en est distante de 23 degrés & demi, tant vers le pole arctique, que vers le pole antarctique.

Ce cercle se nomme *Ecliptique*, parce que c'est dans son plan que se font les éclipses du Soleil, & de la Lune. Son principal usage est de marquer la route annuelle du Soleil qui ne s'en écarte jamais.

L'axe de l'*Ecliptique*, qui est aussi celui du Zodiaque, est une ligne droite qui passe par le centre de la Terre, & qui aboutit à deux points opposés, éloignés des poles du monde d'environ 23 degrés & demi. Ces deux points sont les poles de l'*Ecliptique* & du Zodiaque.

II. Des *Signes* du Zodiaque.

Le Zodiaque se divise non seulement en 360 degrés, mais encore en 12 constellations, ou amas de plusieurs Etoiles, qu'on appelle *Signes*, ou *Maisons du Soleil*. Chaque *Signe* comprend 30 degrés, & leur ordre est d'Occident en Orient, selon le cours annuel du Soleil. L'Equateur les partage en septentrionaux & en méridionaux.

On a renfermé les noms des douze *Signes* du Zodiaque dans ces deux vers latins.

*Sunt Aries, Taurus, Gemini, Cancer, Leo, Virgo,
Libraque, Scorpius, A. citenens, Caper, Amphora, Pisces.*

Ces noms sont aussi exprimés dans les vers françois suivans.

Bélier, Taureau, Gemeaux, Ecreviffe, Lion, Vierge : voilà les six pour le Septentrion.
 Nous en comptons aussi six pour l'autre Hémisphere :
Balance, Scorpion, Archer, ou Sagitaire, Capricorne, Verseau, Poissons.
 Etant pris trois à trois, ils marquent les saisons.

Le Soleil entre dans le premier Signe qui est le Bélier, le 20 ou 21 de Mars. Au mois d'Avril, il entre dans le Signe suivant, c'est-à-dire, dans le Taureau; & ainsi des autres, où il entre un des jours qui sont depuis le 18 jusqu'au 23 de chaque mois.

Les trois derniers Signes avec les trois premiers sont nommés *ascendant*, parce que le Soleil les parcourt, lorsque décrivant l'Écliptique par son mouvement propre, il monte vers le Tropique septentrional. Les six autres sont appellés *descendants*, parce que le Soleil les parcourt, quand il descend du Tropique septentrional vers le Tropique opposé.

§. IV. De l'Equateur.

L'ÉQUATEUR est un grand cercle également distant des poles du monde, & qui divise la Sphere en deux parties égales, l'une septentrionale, & l'autre méridionale.

Ce cercle se nomme aussi *equinoxial* ou *Ligne equinoxiale*, à cause que le Soleil le décrit par son mouvement journalier au temps des équinoxes. Les Marins l'appellent simplement la *Ligne*, parce que sur les Cartes géographiques il est toujours représenté en ligne droite. Son axe & ses poles sont les mêmes que ceux de la Sphere.

§. V. De deux Colures.

Les COLURES sont deux grands cercles qui se coupent à angles droits aux poles du monde. L'un est

appellé le *Colure des Equinoxes*, & l'autre le *Colure des Solstices*.

1. Le *Colure des Equinoxes* coupe l'Ecliptique aux deux points où est le Soleil dans le temps des Equinoxes, c'est-à-dire, dans le temps où nous avons les jours égaux aux nuits. Ces deux points sont nommés *Equinoxiaux*: ils répondent à l'Equateur, & se trouvent au commencement du Bélier, où se fait l'équinoxe du Printemps vers le 21 de Mars, & au commencement de la Balance, où se fait l'équinoxe de l'Automne vers le 23 de Septembre.

2. Le *Colure des Solstices* coupe l'Ecliptique aux deux points où est le Soleil dans le temps des Solstices, c'est-à-dire, dans le temps où cet astre semble s'arrêter, en sorte que sa distance de l'Equateur, paroît être la même pendant quelques jours. Ces deux points sont nommés *Solsticiaux*: ils répondent aux Tropiques, & se trouvent au commencement de l'Écrevisse, où se fait le solstice d'Été vers le 22 de Juin, & au commencement du Capricorne, où se fait le solstice d'Hiver vers le 22 Décembre.

§. VI. Des deux Tropiques.

Les TROPIQUES sont deux petits cercles parallèles à l'Equateur, dont ils sont éloignés d'environ 23 degrés & demi.

Celui qui est vers le Septentrion est appellé *Tropique de l'Écrevisse* ou du *Cancer*; & celui qui est vers le midi se nomme *Tropique du Capricorne* ou du *Capre*. Chacun de ces cercles prend son nom du Signe au commencement duquel il touche l'Ecliptique.

Le Soleil, par son mouvement journalier, décrit le Tropique de l'Écrevisse au solstice d'Été, & le Tropique du Capricorne au solstice d'Hiver.

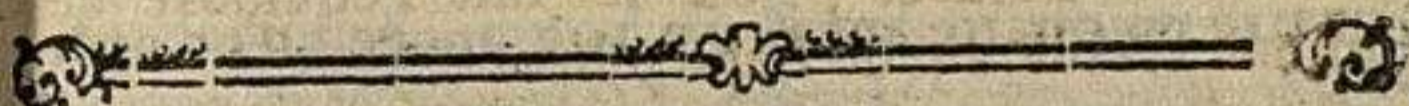
§. VII. Des deux Cercles polaires.

Les CERCLES POLAIRES sont deux petits cercles

paralleles à l'Equateur & aux Tropiques, & éloignés des poles du monde d'environ 23 degrés & demi. Leur distance des Tropiques est d'environ 43 degrés.

Celui qui est vers le Septentrion se nomme *Cercle polaire arctique*, & celui qui est vers le midi est appelé *Cercle polaire antarctique*. Ils prennent chacun leur nom du pole vers lequel ils sont situés.

Ces deux cercles sont décrits par l'axe de l'Écliptique, tandis que la Sphere fait une révolution.



CHAPITRE III.

Des Astres & de leurs mouvemens.

T O U S les cercles dont on vient de parler ont été inventés pour expliquer les divers mouvemens des Astres, c'est à-dire, de ces globes suspendus dans les Cieux, qui par leur éclat & par l'ordre admirable de leurs révolutions, publient comme de concert, la gloire & la puissance du Créateur.

Parmi les Astres, il en est un qui est comme l'ame de cet Univers; c'est le *Soleil*. Le Globe Terrestre n'est pas le seul à qui il fait part de sa lumière: plusieurs autres jouissent du même avantage, & on les nomme *Planetes* ou *Etoiles errantes*. Au dessus, & à une distance prodigieuse des Planetes sont les *Etoiles fixes*, qui, comme autant de Soleils, brillent d'une lumière qui leur est propre.

§. I. *Du Soleil.*

Le **SOLEIL** est un globe lumineux, à peu près un million de fois plus gros que la Terre, dont il est éloigné d'environ 33 millions de lieues.

Cet Astre décrit tous les jours d'Orient en Occident un cercle à peu près parallele à l'Equateur dans l'espace

de 24 heures ; & c'est ce qu'on appelle *le mouvement diurne ou journalier* du Soleil.

Outre ce mouvement, qui lui est commun avec tous les autres corps célestes, il en a un autre qui lui est propre, & par lequel il parcourt d'Occident en Orient le 360 degrés de l'Ecliptique dans l'espace de 365 jours, 6 heures moins 11 minutes ; & c'est ce qu'on appelle *le mouvement annuel* du Soleil. (a)

Ces 6 heures qui sont de reste chaque année font un jour dans l'espace de quatre ans : de là vient que de quatre en quatre ans il y a une année qu'on nomme *bissextile*, composée de 366 jours. Mais comme il s'en faut de 11 minutes pour que les 6 heures dont on a parlé soient complètes, & que ces 11. minutes forment à peu près 3 jours dans l'espace de quatre cens ans, on retranche du nombre des bissextils les dernières années de chaque siècle, excepté de quatre cens en quatre cens ans. Ce fut pour cette raison que l'année 1700 ne fut point bissextile ; 1800 & 1900 ne le seront pas non plus ; mais 2000 le sera, & ainsi du reste.

Par le mouvement propre ou annuel du Soleil, on explique 1^o. la vicissitude des saisons, 2^o. la différente longueur des jours & des nuits, 3^o. la durée des crépuscules.

I. *De la vicissitude des saisons.*

Si le plan de l'Ecliptique étoit le même que celui de l'Equateur, il n'y auroit dans tous les lieux de la Terre qu'une seule saison chaque année : en Europe, par exemple, nous aurions un Printemps continuel. Mais le plan de l'Ecliptique coupant obliquement le

(a) Il est aisé de concevoir les deux mouvemens opposés du Soleil par l'exemple d'une mouche, qui étant sur une roue, seroit emportée par cette roue d'Orient en Occident, tandis que par son mouvement propre, elle s'avanceroit d'Occident en Orient.

plan de l'Equateur, il s'ensuit de là que le Soleil, qui par son mouvement annuel décrit l'Ecliptique, doit être tantôt plus, & tantôt moins élevé sur l'Horison.

Lorsque le Soleil est vers le Tropique du Capricorne, il s'éleve très-peu sur notre Horison, & il y demeure peu de temps. La chaleur de ses rayons doit par conséquent se faire peu sentir, tant à cause qu'ils viennent vers nous très-obliquement, que parce qu'ils n'ont que très-peu de temps pour échauffer l'air; & c'est ce qui fait *l'Hiver*.

Au contraire, quand le Soleil se trouve vers le Tropique de l'Écrevisse, il s'éleve le plus qu'il est possible sur notre Horison, & il y demeure long-temps. La chaleur de ses rayons doit par conséquent être fort sensible, tant à cause qu'ils viennent vers nous presque perpendiculairement, que parce qu'ils ont un long espace de temps pour échauffer l'air; & c'est ce qui fait *l'Été*.

Quand le Soleil est vers l'Equateur, ce qui arrive deux fois chaque année, ces effets sont dans un état mitoyen, d'où viennent les deux saisons du *Printemps* & de *l'Automne*.

II. De la différente longueur des jours & des nuits.

La différente longueur des jours & des nuits vient de ce que nous avons la Sphere oblique. Dans cette position de la Sphere, l'Horison partage en deux arcs inégaux, non seulement les deux Tropiques, mais encore tous les autres cercles qu'on peut imaginer entre deux, à l'exception seulement de l'Equateur. Le Soleil par son mouvement journalier, décrit chaque jour un de ces cercles. Les arcs qui sont, ou qu'on peut imaginer au-dessus de l'Horison, sont ceux que le Soleil décrit pendant le jour: on les appelle arcs *supérieurs* ou *diurnes*. Les arcs opposés sont ceux que le Soleil décrit pendant la nuit: on les nomme *inférieurs* ou *nocturnes*.

En jettant les yeux sur la Sphere placée obliquement, & de façon que le pole arctique soit élevé sur l'Horison, l'on s'appercevra que les arcs diurnes sont plus grands à proportion qu'ils approchent du Tropicque de l'Écreviffe. Les jours doivent donc augmenter à mesure que le Soleil s'avance vers ce Tropicque en décrivant les Signes ascendants, & diminuer à mesure qu'il s'en éloigne en parcourant les Signes descendans.

Il n'en est pas de même pour les peuples qui ont la Sphere droite. Dans cette position de la Sphere, l'Horison coupe en deux arcs égaux, non seulement l'Equateur, mais encore tous les cercles paralleles qu'on peut imaginer entre l'un & l'autre Tropicque. De-là vient que sous l'Equateur les jours & les nuits sont en tout temps d'égale durée; c'est-à-dire, les uns & les autres de douze heures.

Quant aux Peuples qui ont la Sphere parallele, comme la moitié de l'Ecliptique se trouve au-dessus de leur Horison, & l'autre moitié au-dessous, ils doivent voir le Soleil décrire de 24 en 24 heures un cercle presque parallele à leur Horison, qui est le même que l'Equateur, & cela pendant l'espace de six mois. Durant les trois premiers mois, ils voient le Soleil s'élever peu à peu sur leur Horison, & les trois derniers mois, ils le voient s'abaisser, jusqu'à ce qu'il disparoît enfin, pour ne reparoître que six mois après. Ainsi ces Peuples n'ont qu'un jour & qu'une nuit dans toute l'année, & l'un & l'autre de six mois.

III. De la durée des crépuscules.

On entend par *crépuscule* ce jour imparfait qui paroît quelque temps avant le lever & après le coucher du Soleil; de sorte qu'il y a deux crépuscules chaque jour, celui du matin & celui du soir.

Le crépuscule du matin, ou *l'aurore*, commence quand le Soleil est encore abaissé d'environ 18 degrés

au-dessous de l'Horison du côté de l'Orient, & il finit au lever de cet astre.

Le crépuscule du soir commence au moment où le Soleil se couche, & il ne finit que quand cet astre est parvenu à environ 18 degrés au-dessous de l'Horison, du côté de l'Occident.

Les crépuscules sont très-courts sous l'Equateur; mais ils augmentent à mesure qu'on s'éloigne de ce cercle: en sorte que sous les poles, les crépuscules sont de deux mois, tant avant le lever, qu'après le coucher du Soleil.

Ceux qui ont la Sphere oblique éprouvent des crépuscules qui diminuent presque à proportion que les jours diminuent, & qui croissent à peu près, à proportion de l'accroissement des jours. Dans les autres positions de la Sphere, où les jours sont en tout temps égaux aux nuits, la durée des crépuscules ne varie jamais.

Il s'en suit de ce qu'on vient de dire, 1^o. qu'il n'y a point de nuit close pour un lieu de la Terre, lorsque le Soleil à minuit est à moins de 18 degrés au-dessous de l'Horison de ce lieu; c'est ce qui arrive à Paris pendant une bonne partie du mois de Juin: 2^o. que les Peuples qui sont ou qui peuvent être sous les poles, n'ont une nuit entièrement obscure que pendant deux mois chaque année; sans compter que la Lune vient interrompre leurs ténèbres à deux différentes reprises, & quinze jours à chaque fois.

§. II. Des Planetes.

LES PLANETES sont des globes opaques, qui n'ont d'autre lumiere que celle qu'ils empruntent du Soleil, & qu'ils réfléchissent vers la Terre.

On compte sept Planetes, en y comprenant le Soleil, à qui ce nom ne convient qu'à cause de son mouvement propre autour de la Terre: car d'ailleurs, il est lumineux par lui-même, & la source d'où toutes les

autres Planetes empruntent leur lumiere. Ces sept Planetes sont, *la Lune, Mercure, Venus, le Soleil, Mars, Jupiter & Saturne.*

Nous avons déjà parlé du Soleil. Comme des six Planetes qui restent, la Lune est celle qui nous touche de plus près, ce sera aussi celle sur laquelle nous nous étendrons le plus. Nous parlerons ensuite des cinq autres, mais très-succinctement.

I. *De la Lune.*

La Lune est à peu près cinquante fois plus petite que la Terre, dont elle est éloignée d'environ 86 mille lieues. Elle a toujours un de ses hémispheres éclairé par le Soleil. Cet hémisphere éclairé est tantôt caché par rapport à nous, tantôt nous le voyons entièrement, tantôt enfin la Lune ne nous en présente qu'une partie. Ces vicissitudes sont ce qu'on appelle les *Phases* de la Lune, qu'il est à propos d'expliquer.

Cette Planete fait par son mouvement propre, une révolution d'Occident en Orient autour de la Terre, dans l'espace de 27. jours & environ 8 heures. En faisant cette révolution, elle décrit un cercle ou orbe qui coupe l'Écliptique en deux points, qu'on appelle *nœuds*. Celui par lequel la Lune passe du Midi au Septentrion, se nomme *nœud ascendant* ou *tête du dragon*; & celui par lequel elle passe du Septentrion au Midi est appelé *nœud descendant* ou *queue du dragon*.

Pour mieux comprendre ceci, on n'a qu'à prendre deux cerceaux ou cercles de tonneau, & les passer l'un dans l'autre, de maniere qu'ils se croisent, & que dans la partie la plus éloignée de leurs points d'intersection, ils ne soient écartés l'un & l'autre que de quelques doigts. Ces deux cerceaux représenteront, l'un l'Écliptique, & l'autre le cercle décrit par la Lune: les deux points d'intersection représenteront les *nœuds*.

On peut voir maintenant que la Lune par sa révolution en 27 jours & environ 8 heures autour de la Terre, doit se trouver tantôt plus près, & tantôt plus loin du Soleil, dont la révolution ne se fait que dans l'espace d'une année.

Quand la Lune & le Soleil sont en *conjonction*, c'est-à-dire, qu'ils répondent tous deux au même degré du Zodiaque, qu'ils se levent, par exemple, ou se couchent en même-temps, alors l'hémisphère éclairé de la Lune est vers le Soleil, & par conséquent cet hémisphère est caché par rapport à nous : c'est ce qu'on appelle la *Nouvelle Lune*.

Le lendemain de la conjonction, comme la Lune se trouve un peu plus écartée que le Soleil du côté de l'Orient, elle nous présente en forme de croissant une petite partie de l'hémisphère éclairé. Ce croissant s'élargit peu à peu à mesure que la Lune s'écarte du Soleil : en telle sorte que quand la Lune & le Soleil sont éloignés l'un de l'autre de 90 degrés ou d'un quart de Zodiaque ; que celle-là, par exemple, est au demi-Méridien supérieur, quand celui-ci se couche, alors la moitié de l'hémisphère éclairé se trouve vers nous ; & c'est le *premier quartier de la Lune*.

Depuis ce moment, la Lune continuant de s'éloigner de plus en plus du Soleil, la partie de l'hémisphère éclairé qui est tournée vers nous s'augmente de plus en plus, jusqu'à ce que la Lune se trouve en *opposition* avec le Soleil, c'est-à-dire, qu'elle en est éloignée de 180 degrés ou de la moitié du Zodiaque ; qu'elle se leve, par exemple, quand le Soleil se couche : alors nous voyons tout l'hémisphère éclairé ; & c'est la *Pleine Lune*.

Après l'opposition, la Lune se rapproche peu à peu du Soleil en continuant sa révolution, & la partie éclairée tournée vers nous diminue à proportion. Quand la Lune n'est plus éloignée du Soleil que de 90 degrés ; qu'elle se leve, par exemple, quand le Soleil se trouve au demi-Méridien inférieur, c'est-à-dire, à minuit,

alors elle ne nous présente que la moitié de l'hémisphère éclairé, tourné, non du côté de l'Occident, comme dans le premier quartier, mais du côté de l'orient où se trouve le Soleil; & c'est le *dernier quartier de la Lune*.

Après que la Lune a parcouru les 90 degrés qui lui restoient pour achever sa révolution, & pour revenir par conséquent au point du Zodiaque où elle étoit ci-devant en conjonction avec le Soleil, elle trouve que cet astre s'est devancé de 27 degrés vers l'Orient par son mouvement propre: c'est pourquoi, il lui faut encore trois jours & environ quatre heures pour l'atteindre, & pour revenir en conjonction avec lui. De-là vient que quoique la Lune fasse sa révolution en 27 jours & environ 8 heures le temps qui se passe d'une révolution à l'autre est de 29 jours & environ 12 heures, ce qui fait le mois lunaire. L'année lunaire est composée de 12 de ces mois: ainsi elle est de 354 jours, en y comprenant les 12 demi-jours, c'est-à-dire, les 12 heures qui sont de plus de chaque mois, & qui forment six jours dans l'espace d'une année. C'est à cause de ces demi-jours qu'on fait alternativement le mois lunaire de 29 & de 30 jours.

Lorsque le Soleil & la Lune se trouvent en conjonction, de façon que celle-ci soit à l'un des nœuds ou fort près, il y a alors *éclipse de Soleil*, parce que la Lune se trouvant entre le Soleil & la Terre, cache une partie du Soleil par rapport à quelque pays. De même, lorsque le Soleil & la Lune sont en oppositions, de manière que celle-ci soit à l'un des nœuds ou fort près, il y a alors *éclipse de Lune*, parce que la Terre, qui se trouve entre deux, intercepte en tout ou en partie les rayons que le Soleil envoie vers la Lune.

II. Des autres Planetes.

Les Planetes dont il nous reste à parler sont, Mercure, Vénus, Mars, Jupiter & Saturne. Les deux

premieres sont plus voisines de la Terre que le Soleil, les trois autres en sont plus éloignées. Quelquefois néanmoins Mars en est beaucoup plus proche.

Outre leur mouvement diurne d'Orient en Occident, elles en ont chacune un autre qui leur est propre, & par lequel elles décrivent un cercle qui coupe l'Ecliptique en différens points.

Le temps que les Planetes emploient à faire leur révolution est plus ou moins long, selon leur distance plus ou moins grande de la Terre. Mercure fait sa révolution en 3 mois, Vénus en 7 mois & demi, Mars en un an & 322 jours, Jupiter en 11 ans & 313 jours, & Saturne en 29 ans & 155 jours.

Ces deux dernieres Planetes ont des *Satellites* ou Lunes, qui tournent autour d'elles, comme la Lune autour de notre Terre. Jupiter en a quatre, & Saturne cinq. Celui-ci a outre cela une espece de grand *anneau* assez large, qui l'environne sans la toucher, & qui réfléchit perpétuellement sur la lumiere du Soleil.

Les *Satellites* de Jupiter & de Saturne servent beaucoup à trouver les Longitudes, à cause des fréquentes éclipses qu'ils éprouvent.

§. III. Des Étoiles fixes.

LES ÉTOILES FIXES sont des corps lumineux par eux-mêmes, qui gardent toujours entr'eux une égale distance, du moins sensiblement.

Elles ont deux mouvemens, de même que les Planetes, l'un commun, qui se fait d'Orient en Occident en 24 heures, & l'autre propre, d'Occident en Orient. Ce dernier mouvement des Étoiles est si lent, qu'elles ne décrivent pas plus d'un degré de leur cercle dans l'espace d'environ 72 ans, ou 51 secondes par an. Ainsi il leur faut près de 26 mille ans, pour achever une révolution entiere.

La simple vue du firmament, dans une belle nuit

d'été, nous le présente parsemé d'une multitude innombrable d'Étoiles; mais c'est bien plus, lorsqu'on considère le Ciel avec le Telescope. C'est alors qu'on ne peut s'empêcher de s'écrier avec un de nos Poëtes : (a)

O Cieux, que de grandeur, & quelle majesté !
 J'y reconnois un Maître à qui rien n'a coûté,
 Et qui dans nos déserts a semé la lumière,
 Ainsi que dans nos champs il sème la poussière.

La grosseur des Étoiles n'est pas moins prodigieuse que leur nombre. Cassini donne à celle qu'on nomme *Sirius* un diamètre égal à la distance de la Terre au Soleil, c'est-à-dire, environ 33 millions de lieues. Si elles ne paroissent que des points dans le Firmament, cela vient de leur éloignement inconcevable de la Terre. La même Étoile dont on vient de parler, & qui est regardée comme la plus voisine de notre Globe, en est, selon *Huygens*, vingt-sept mille six cents soixante-quatre fois plus éloignée que le Soleil; ce qui fait neuf cents douze milliards neuf cents douze millions de lieues. Quelle doit être la distance des Étoiles les plus éloignées, parmi lesquelles il y en a vraisemblablement qui sont autant & plus distantes de l'Étoile la plus voisine de nous, que celle-ci l'est de la Terre!


Notre imagination se perd dans l'espace immense qui renferme tous ces grands corps. » Mais concevons » de là, dit un pieux & célèbre Écrivain, (b) combien est grand celui qui d'une seule parole a fait de » si grandes choses. Que l'homme qui occupe à peine » deux pieds en carré sur la surface de la Terre, » laquelle n'est elle-même qu'un atome imperceptible » dans cet Univers, apprenne à estimer leur juste prix » les royaumes, les villes, les projets, les ouvrages

(a) Racine, Poëme sur la Religion, Chant. 1.

(b) Mesenguy, Anc. Test. Tom. 1. pag. 13.

» & soi-même ; & qu'il mette sa grandeur & sa
 » gloire à s'abaisser profondément devant la Majesté
 » de celui dont un Prophete (a) dit que toutes les
 » Nations ne sont devant lui que comme une goutte
 » d'eau , & la Terre qu'elles habitent , que comme un
 » grain de poussiere , que tout l'Univers est devant
 » lui comme n'étant point , & que sa sagesse & sa
 » puissance le conduisent , & en reglent tous les mou-
 » vemens avec la même facilité , qu'une main soutient
 » un poids léger , dont elle se joue , plutôt qu'elle
 » n'en est chargée. »

(a) Isa. ch. 40. V. 15. 17. & 12.



SECTION SECONDE.

DU GLOBE TERRESTRE

EN GÉNÉRAL.

A PRÈS quelques observations générales sur le Globe terrestre , nous traiterons dans cette Section , des Cercles imaginés sur la surface du Globe , & des différentes divisions qui en résultent. Nous montrerons ensuite quel est l'usage des Globes artificiels & des Cartes Géographiques : après quoi , nous donnerons les définitions des termes usités dans la Géographie. Enfin , nous indiquerons la division générale du Globe en Terre & en Mer.

B

 CHAPITRE PREMIER.

Observations générales sur le Globe Terrestre.

ON parlera dans ce Chapitre, 1^o. de la figure & de l'étendue de la Terre, 2^o. des changemens considérables qui sont arrivés sur sa surface, 3^o. de ce que les Anciens connoissoient du Globe Terrestre, & de ce qu'on en connoît aujourd'hui.

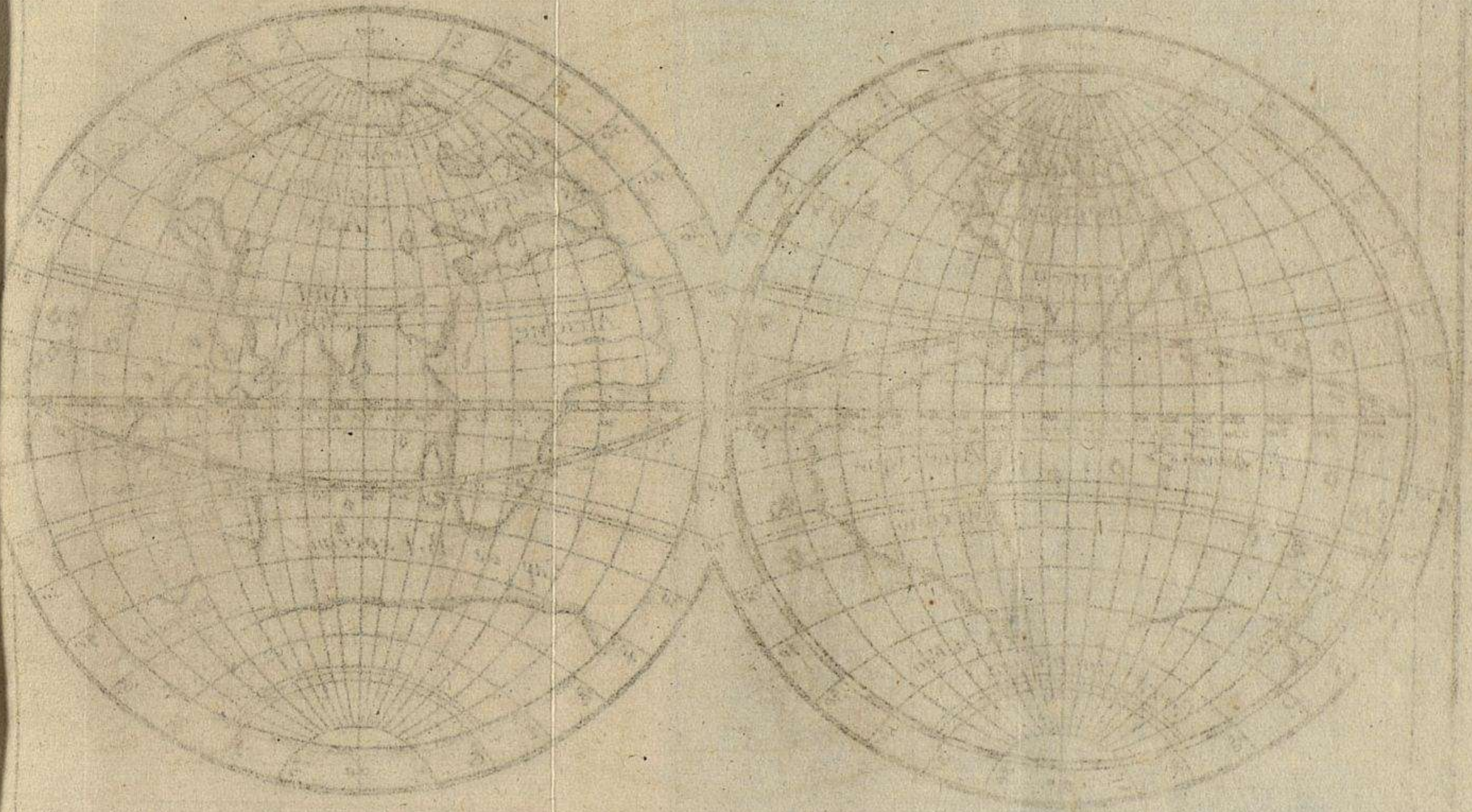
 §. I. *De la figure & de l'étendue de la Terre.*

I. La Terre est appelée *Globe*, parce qu'elle est de figure sphérique, ou ronde en tout sens. Entre plusieurs observations qui prouvent la sphéricité de la Terre, on en choisit une que tout le monde peut faire. On remarque que l'ombre de la Terre projetée sur la Lune, lorsqu'elle l'éclipse, est toujours ronde; d'où l'on conclut que la Terre a elle-même cette figure. Il est vrai qu'elle est un peu aplatie vers les poles, ainsi que l'ont remarqué plusieurs Académiciens François, qui se sont transportés à cet effet par ordre du Roi, les uns vers le Cercle polaire arctique (a), les autres vers l'Equateur. (b) Mais ce aplatissement est si peu de chose par rapport au volume entier de la Terre, qu'il ne doit pas nous empêcher de la regarder comme sphérique. Les hautes montagnes & les vallées profondes ne portent plus de préjudice à la rondeur de la Terre, puisque la plus haute montagne qu'on connoisse, savoir, Pic de Ténérife, n'est à l'égard du Globe Terrestre

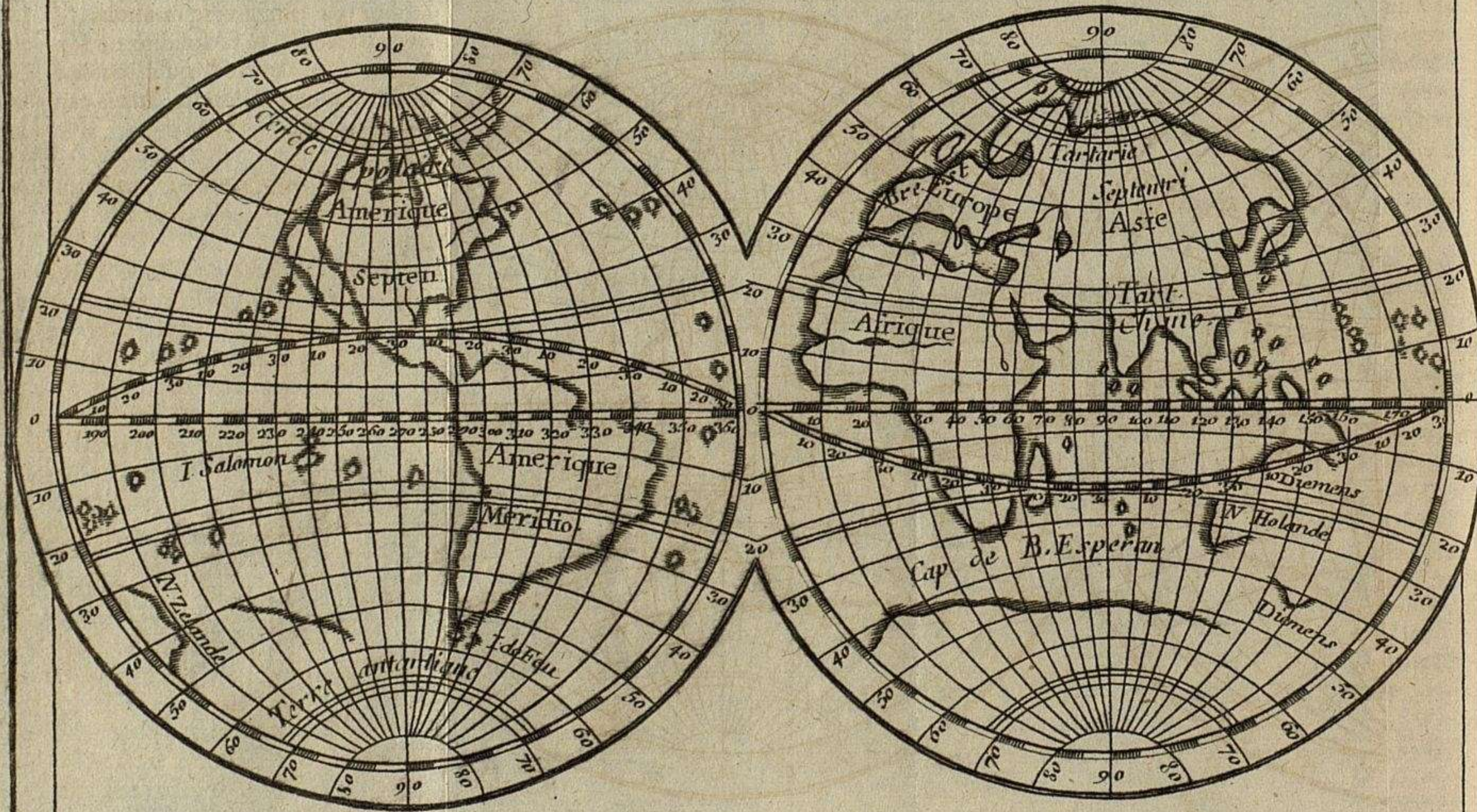
(a) Mrs. de Maupertuis, Clairaut, Camus, le Monnier & Outhier.

(b) Mrs. Godin, Bouguer, & la Condamine.

MAPPE - MONDE



MAPPE - MONDE



faure Sculp.

que ce que pourroit être un grain de sable à l'égard d'une boule de huit à neuf pieds de diametre.

II. La circonférence d'un grand cercle de la Terre, par exemple, de l'Equateur, est de neuf mille lieues communes de France, son diametre est à peu près de deux mille huit cents soixante-cinq lieues; la superficie entiere du Globe, de vingt-cinq millions, sept ou huit cents lieues quarrées, & sa solidité ou son volume, c'est-à-dire, tout l'espace qu'il occupe dans l'Univers, d'environ douze milliards, trois cents huit millions de lieues cubes.

§. II. *Des changemens considérables qui sont arrivés sur la surface de la Terre.*

Il est certain que la surface du Globe Terrestre a éprouvé divers changemens dans le cours des siècles qui se sont écoulés depuis sa création. On ne peut douter que la terre, en certains endroits, n'ait pris la place de l'eau, & que l'eau, dans d'autres, n'ait pris la place de la terre. Pour le prouver, on cite un grand nombre d'exemples que l'Histoire nous fournit, entr'autres celui de la ville d'Aigues-mortes, qui du temps du Roi Saint Louis, étoit un port de mer où ce Prince s'embarqua pour aller en Afrique, & qui est aujourd'hui à plus d'une lieue de la mer.

Plusieurs Auteurs soupçonnent que ces bras de mer qu'on nomme *détroits*, ont été autrefois des isthmes. Ainsi, selon eux il peut se faire que l'Europe a été autrefois jointe à l'Afrique, la France à la Grande Bretagne, la Sicile à l'Italie; &c.

Bien plus s'il faut en croire une ancienne tradition, il y a eu anciennement vis-à-vis le détroit de Gibraltar un continent nommé *Atlantide*, plus grand que l'Asie & l'Afrique, prises ensemble, qui fut presque tout submergé dans un jour & une nuit, ainsi qu'un Prêtre Egyptien le dit à Solon l'Athénien, comme on le voit dans le *Timée* de Platon. Il y a plusieurs exemples

d'inondations considérables ; mais si le rapport du Prêtre Egyptien mérite quelque croyance , on ne peut que s'étonner d'un bouleversement si subit & si extraordinaire sur la surface de notre Globe. Un célèbre Naturaliste (a) ne croit pas cependant cette ancienne tradition absolument déstituée de vraisemblance ; & selon lui, les Terres qui ont été absorbées par les eaux, pourroient bien être celles qui joignoient l'Irlande aux Açores , & celles-ci au Continent de l'Amérique. Il fonde sa conjecture sur ce qu'on trouve en Irlande les mêmes fossiles, les mêmes coquillages, & les mêmes productions que l'on trouve en Amérique , dont quelques-unes sont différentes de celles que l'on voit dans le reste de l'Europe.

§. III. *De ce que les Anciens connoissoient du Globe Terrestre , & de ce qu'on en connoît aujourd'hui.*

QUOIQUE les Anciens connussent en général ce que nous appellons l'ancien Continent , il s'en faut de beaucoup qu'ils en eussent une notion aussi détaillée que nous l'avons aujourd'hui. Les contrées septentrionales & la partie la plus orientale de l'Asie étoient pour eux des pays entièrement ignorés. Ils ne savoient pas que la Terre fut environnée de l'Océan , & qu'on en pût faire le tour par mer. Ils croyoient les Zones glaciales & la Zone torride inhabitées , & même inhabitables ; la première , à cause de ses froids excessifs , & la seconde , à cause de ses chaleurs brûlantes. Si les Anciens ont eu quelque connoissance de l'Afrique méridionale, il ne paroît pas qu'ils en aient fait aucun usage. Quant à l'Amérique & aux Terres polaires, l'Histoire ne nous fournit aucune preuve certaine qu'ils en aient la moindre notion.

On peut être surpris de ce que tant de vastes régions ont été si long-temps ignorées ; mais on ne le sera

(a) M. Buffon , Théorie de la Terre , Art. 9.

plus, si l'on fait attention qu'avant l'invention de la Bouffole (a), les Navigateurs étant obligés de conduire leurs vaisseaux par l'inspection des Astres, ils ne pouvoient que s'égarer, lorsque les brouillards ou les nuages leur déroboient ce secours. Aussi avoient-ils soin de ne point perdre de vue les côtes, qui étoient leur Bouffole, au défaut des Astres. Les Anciens ne pouvant naviger qu'avec cette précaution, comment auroient-ils osé entreprendre des voyages de long cours, pour découvrir de nouvelles Terres ?

La Bouffole a apporté de grands changemens & de grandes lumieres dans la Géographie. Avec le secours de cet instrument, on s'est convaincu qu'il n'étoit pas impossible de faire le tour du Globe par mer. En effet, plusieurs Navigateurs l'ont fait en différens temps; & leurs voyages nous ont fait connoître un grand nombre de Terres qui auparavant nous étoient absolument inconnues : sans compter qu'ils ont donné de grands éclaircissemens sur les pays qu'on connoissoit déjà. Mais malgré toutes les connoissances qu'on a acquises par les découvertes des Navigateurs, » il reste encore, dit un célèbre Ecrivain déjà cité, » (b) bien des choses à trouver, & de vastes contrées » à découvrir. Presque toutes les Terres qui sont du » côté du pole arctique nous sont inconnues : on fait » seulement qu'il y en a, & qu'elles sont séparées des » autres Continens par la mer. . . . Ce qui nous reste » à connoître du côté du pole austral (ou antarctique) » est si considérable, qu'on peut sans se tromper, » l'évaluer à plus d'un quart de la superficie du Globe; » en sorte qu'il peut y avoir dans ces climats un Conti- » nent terrestre aussi grand que l'Europe, l'Asie & » l'Afrique, prises ensemble. »

(a) La Bouffole est une boëte où il y a une aiguille aimantée, qui se tournant vers les poles, fait connoître par ce moyen aux Navigateurs la route qu'ils doivent tenir. On en attribue l'invention à Flavio Gioja Napolitain, qui vivoit au commencement du XIVe siecle. Auparavant on ne connoissoit dans l'aimant que la vertu d'attirer le fer. (b) M. Buffon, Théorie de la T.

 CHAPITRE II.

Des Cercles imaginés sur la surface du Globe, & des principales divisions qui en résultent.

ON transporte par la pensée sur la superficie convexe de la Terre, les mêmes cercles que les Astronomes ont imaginés sur la superficie concave du Ciel. Ainsi le Globe Terrestre a son *Horison*, son *Méridien*, son *Ecliptique*, son *Equateur*, ses *Tropiques*, ses *Cercles polaires*, &c. Chacun de ces Cercles répond au Cercle céleste de même nom.

Le Globe Terrestre a aussi son *axe* & ses *poles*. L'axe de la Terre est le même que celui du monde : les deux points de la surface du Globe par lesquels il passe sont les *poles terrestres*, qui ont les mêmes noms que les *poles célestes* auxquels ils répondent.

Les Géographes font plusieurs divisions du Globe Terrestre, qui résultent des cercles imaginés sur la surface du Globe. Les principales sont celles qui se font par les *Zones*, par la *longitude* & la *Latitude*, & par les *Climats*.

§. I. *Des Zones.*

ON divise la surface du Globe Terrestre en cinq bandes ou ceintures qu'on appelle *Zones*, & qui sont parallèles à l'Equateur. Celle du milieu est appelée *torride* : les deux qui la terminent de part & d'autre sont les *tempérées*, & les deux autres se nomment *froides* ou *glaciales*.

I. *De la Zone torride.*

La Zone torride est tout l'espace compris entre

les deux Tropiques. On la nomme *torride*, c'est-à-dire, brûlée, à cause des grandes chaleurs, qui y re-gnent, & qui proviennent de ce que le Soleil y dar-de perpendiculairement ses rayons. Les Anciens croyoient cette Zone inhabitée, & même inhabita-ble, parce qu'ils ignoroient que ses chaleurs fus-sent tempérées par la longueur des nuits, par les vents, les rosées & les pluies fréquentes.

La Zone torride est divisée par l'Equateur en deux parties égales, l'une septentrionale, & l'autre mé-ridionale. Chacune a 23 degrés & demi de largeur, & les deux ensemble ont par conséquent 47 degrés, qui font onze cens soixante-quinze lieues communes de France, en comptant 25 lieues par degré.

Les Peuples qui habitent la Zone torride sont par-tagés en trois classes, 1^o. ceux qui sont précisément sous l'Equateur, 2^o. ceux qui se trouvent entre l'E-quateur & l'un ou l'autre Tropicque, 3^o. ceux qui sont sous l'un des Tropiques.

1. Les premiers ont la Sphere droite, & les poles du monde sont toujours dans leur Horizon. Il n'y a aucune partie du Ciel qui ne soit visible par rapport à eux. Le Soleil passe deux fois chaque année par leur Zénith; & alors ils sont *Ascians*, c'est-à-dire, sans ombre à midi: dans les autres temps ils sont *Amphiciens*, c'est-à-dire, que leur ombre à midi est tournée tantôt vers le Nord, tantôt vers le Sud, selon que le Soleil décrit les signes méridionaux ou les sep- tentrionaux. Leurs jours sont en tout temps égaux aux nuits, & les uns & les autres de douze heures. Ils ont deux étés & deux hivers chaque année.

2. Les seconds ont l'un des poles élevé sur l'Ho- rison, & l'autre abaissé au-dessous, ce qui fait qu'ils ont la Sphere oblique. Ils ne voient qu'une partie du ciel, & l'autre est toujours cachée pour eux: Le Soleil passe aussi deux fois chaque année par leur Zénith, & alors ils sont *Ascians*: le reste du temps ils sont *Amphiciens*. Leurs jours ne sont égaux aux nuits

qu'au temps des équinoxes. Ces peuples éprouvent, de même que sous l'Equateur, deux étés & deux hivers chaque année.

3. Les Peuples qui sont sous l'un des Tropiques, ne voient passer le Soleil par leur Zénith qu'une fois chaque année; & ce n'est qu'alors qu'ils sont *Asciens* à midi. Pendant tout le reste du temps ils sont *Hétérosciens*, parce que leur ombre à midi est toujours tournée du même côté, savoir, vers le Nord, s'ils sont sous le Tropique de l'Ecreviffe, & vers le Sud, s'ils sont sous le Tropique du Capricorne. Les deux étés qu'ils éprouvent chaque année, se suivent immédiatement, & n'en font proprement qu'un seul.

II. Des Zones tempérées.

Les Zones tempérées sont comprises entre les Tropiques & les Cercles polaires. On les nomme *tempérées*, à cause qu'on n'y sent point de chaleurs excessives, ni des froids violens, principalement vers leur milieu.

De ces deux Zones, l'une est septentrionale, entre le Tropique de l'Ecreviffe & le Cercle polaire arctique, & l'autre méridionale, entre le Tropique du Capricorne & le Cercle polaire antarctique. Elles ont chacune 43 degrés de largeur, c'est-à-dire, mille soixante-quinze lieues.

Les Peuples qui habitent les Zones tempérées ont la Sphere plus oblique que ceux qui sont sous les Tropiques. Ils ne voient jamais qu'un des poles du monde, & qu'une partie du Ciel, plus ou moins grande, selon qu'ils sont plus voisins ou plus éloignés de l'Equateur. Le Soleil ne passe jamais par leur Zénith: de-là vient qu'ils sont en tout temps *Hétérosciens*; leur ombre à midi étant toujours tournée du même côté, savoir, vers le Nord, s'ils sont dans la Zone tempérée septentrionale, & vers le Sud, s'ils sont dans la méridionale. En Europe, par exemple,

la projection de notre ombre méridienne est toujours du côté du Nord , parce que le Soleil à midi est toujours vers le Sud par rapport à nous. Les jours & les nuits des Peuples des Zones tempérées sont inégaux pendant toute l'année , excepté aux temps des équinoxes. Ces mêmes Peuples éprouvent chaque année quatre saisons différentes.

III. Des Zones froides ou glaciales.

Les Zones froides ou glaciales sont renfermées entre les Cercles polaires & les poles. On les nomme *froides* , à cause des froids excessifs qui s'y font sentir pendant la plus grande partie de l'année , & qui les faisoit regarder comme inhabitables par les Anciens.

Il y a deux Zones froides , l'une septentrionale , autour du pole arctique , & l'autre méridionale , autour du pole antarctique. La largeur de chacune de ces Zones , c'est-à-dire , son étendue depuis le Cercle polaire jusqu'au pole , est de 23 degrés & demi , ce qui fait cinq cents quatre-vingt-sept lieues & demie.

Les Peuples de chaque Zone glaciale sont partagés en trois classes , 1^o. ceux qui sont sous les Cercles polaires , 2^o. ceux qui habitent entre ces Cercles & les poles , 3^o. ceux qui se trouvent ou qui peuvent se trouver sous les poles.

1. Les premiers ont la Sphere oblique , & le pole est élevé sur leur Horison de 23 degrés & demi. Ils peuvent voir un peu plus de la moitié du Ciel ; mais le reste demeure toujours caché pour eux. Leur plus long jour d'été est de 24 heures , & durant ce temps là le Soleil fait une révolution autour de leur Horison. Ils voient alors leur ombre tourner autour d'eux , ce qui les fait nommer *Périsciens* , nom qui convient aussi aux autres Peuples de la Zone glaciale. Tout le reste de l'année ils sont *Hétérosciens* , la projection de leur ombre méridienne étant toujours du même côté. Les jours & les nuits de ces Peuples sont fort inégaux,

excepté aux équinoxes. Ils ont quatre saisons chaque année, de même que ceux des Zones tempérées.

2. Les seconds ont la Sphere plus oblique que les précédens, & cette obliquité est d'autant plus grande pour ces Peuples, qu'ils sont plus près des poles. Le Soleil tourne autour de leur Horison pendant plusieurs jours ou plusieurs mois de suite, à proportion de leur éloignement ou de leur voisinage des poles, & ils sont *Périsciens* pendant autant de temps. L'inégalité de leurs jours suit la même proportion.

3. Les Peuples qui sont sous les poles ont la Sphere parallele. Ils ne voient jamais que la moitié du ciel. Ils sont *Périsciens* pendant six mois de suite chaque année, parce que le Soleil tournant pendant tout ce temps là autour de leur Horison, ils voient leur ombre tourner pareillement autour d'eux. Ils ont un jour de six mois, & une nuit d'égale durée, comme on l'a dit ailleurs.

§. II. De la Longitude & de la Latitude.

LES ANCIENS connoissant beaucoup plus de pays de l'occident à l'orient, que du septentrion au midi, nommoient *Longitude* les distances terrestres qui se trouvent dans le premier sens, & *Latitude* celles qui se trouvent dans le second sens.

Nous allons traiter dans ce Paragraphe, 1^o. de la Longitude, 2^o. de la Latitude, 3^o. de la triple différence qu'elles forment entre les habitans de la Terre.

I. De la Longitude.

La Longitude se compte depuis un premier Méridien déterminé, en allant d'occident en orient tout autour du Globe; de sorte que le dernier, c'est-à-dire, le 360^e. de Longitude finit là où commence le premier.

Les François, à l'exemple des Anciens, & par

ordre de Louis XIII, ont déterminé pour premier Méridien celui qui passe par l'isle de Fer, la plus occidentale des isles Canaries.

La Longitude d'un lieu est la distance qui se trouve entre le premier Méridien & le Méridien de ce lieu, en allant d'occident en orient. Cette distance se mesure sur l'Équateur.

Quand on dit, par exemple, que Paris est au 20^e. degré de Longitude, cela veut dire que le premier Méridien est éloigné de 20 degrés du Méridien de Paris; ou, ce qui revient au même, que l'arc de l'Équateur compris entre le premier Méridien & le Méridien de Paris, est de 20 degrés.

Les degrés de Longitude ont à l'Équateur 25 lieues communes de France. Mais depuis l'Équateur jusques aux poles, ces degrés vont toujours en diminuant. Leur diminution cependant ne devient sensible que vers le 20^e. degré de Latitude, où ils n'ont plus que 22 lieues.

Vers le 30^e. degré ils ont environ 22 lieues,

Vers le 40 degré, 18

Vers le 50 degré, 15

Vers le 60 degré, 12

Vers le 70 degré, 9

Vers le 80 degré, 5

Vers le 89 degré, environ un quart de lieue.

} lieu ou
environ.

Enfin au 90 degré de Latitude ils se réduisent à rien, puisque tous les Méridiens se réunissent à ce degré, & ne forment plus qu'un point.

Dans les Globes & les Mappemondes, on marque les degrés de Longitude sur l'Équateur; & dans les Cartes particulières, ces degrés sont marqués en haut & en bas.

II. De la Latitude.

La Latitude se compte depuis l'Équateur jusques aux poles. Ainsi il y a deux sortes de Latitudes,

la septentrionale, entre l'Equateur & le pole arctique; & la méridionale, entre l'Equateur & le pole antarctique. Quand on dit simplement Latitude, on doit l'entendre de la septentrionale.

La Latitude d'un lieu est donc la distance de ce lieu à l'Equateur. Cette distance se mesure sur le grand Méridien.

Quand on dit, par exemple, que Toulouse est au 43e. degré 37 minutes de Latitude, cela veut dire que cette Ville est éloignée de l'Equateur de 43 degrés 37 minutes; ou, ce qui revient au même que l'arc du Méridien compris entre l'Equateur & Toulouse, est de 43 degrés 37 minutes.

Les degrés de Latitude sont tous égaux, & ont 25 lieues communes de France.

Dans les Globes & les Mappemondes, on marque les degrés de Latitude sur le grand Méridien; & dans les Cartes particulieres, ces degrés sont marqués à droite & à gauche.

III. De la triple différence que la Longitude & la Latitude forment entre les habitans de la Terre.

La Longitude & la Latitude forment une triple différence entre les habitans de la Terre, considérés les uns par rapport aux autres: de là leur division en *Antœciens*, *Périœciens*, & *Antipodes*.

I. Les *Antœciens* sont les Peuples qui ont la même Longitude ou le même Méridien, mais qui habitent sous des paralleles ou cercles de Latitude opposés, & à une égale distance de l'Equateur.

Par exemple les *Antœciens* de Paris, qui est au 20e. degré de Longitude, & au 48e. degré 50 minutes de Latitude septentrionale, sont les Peuples qui ont la même Longitude, & qui se trouvent au 48e. degré 50 minutes de Latitude méridionale.

Les *Antœciens* ont la même élévation du pole, mais non du même pole. Ils ont les mêmes heures en

même temps. Leurs saisons sont contraires : car quand les uns ont l'été & les plus longs jours, les autres ont l'hiver & les jours les plus courts.

2. Les *Péricéciens* sont les Peuples qui habitent sous le même parallèle ou cercle de Latitude, mais dont la Longitude differe de 180 degrés, ou d'un demi-cercle.

Par exemple, les Péricéciens de Paris sont les Peuples qui se trouvent au 48e. degré 50 minutes de Latitude septentrionale, & au 200e. degré de longitude.

Les Péricéciens ont la même élévation du pole, & du même pole, & les mêmes saisons en même temps ; mais quand les uns ont le jour, les autres ont la nuit.

3. Les *Antipodes* sont les Peuples qui habitent des endroits de la Terre diamétralement opposés, c'est-à-dire, qui sont éloignés les uns des autres de tout le diametre de la Terre ; qui ont par conséquent la même Latitude, mais opposée, & dont la longitude differe de 180 degrés.

Par exemple les Antipodes de Paris sont les Peuples qui se trouvent au 48e. degré 50 minutes de Latitude méridionale, & au 200e. degré de Longitude.

Les Antipodes ont toutes choses opposées. Le Zénith des uns est le Nadir des autres. Quand les uns ont l'hiver, les autres ont l'été. En même temps que le Soleil se leve pour les uns, il se couche pour les autres. Lorsqu'il est midi pour ceux-ci, il est minuit pour ceux-là, &c.

Les Anciens étoient bien éloignés de croire qu'il y eût des Antipodes. Cette opinion étoit même regardée dans l'Eglise par plusieurs Docteurs, comme une erreur contraire à la Foi. Un Prêtre nommé *Virgile*, ayant voulu la soutenir publiquement dans le monde au VIIe siècle, fut condamné comme Hérétique. Les voyages faits autour du Globe dans ces derniers siècles, ont détrompé tout le monde sur ce point.

§. III. Des Climats.

On entend par *Climat* un espace de la superficie de

Terre, compris entre deux cercles paralleles à l'Equateur, de maniere qu'à la fin de cet espace le plus grand jour de l'année soit plus long, ou d'une demi-heure ou d'un mois, qu'au commencement.

On a dit ailleurs que sous l'Equateur les jours sont en tout temps d'égale durée, c'est-à-dire, de douze heures. Mais depuis ce cercle jusques aux poles, il y a au Solstice d'été un jour plus long que les autres, & ce jour augmente à mesure qu'on approche des poles. A une certaine distance de l'Equateur, le plus long jour est de douze heures & demie; & c'est la fin du premier Climat: plus loin, le plus long jour est de treize heures; & c'est la fin du second Climat. En augmentant ainsi de demi-heure en demi-heure, il se trouve qu'aux cercles polaires, le plus long jour est de 24 heures, & par conséquent de douze heures ou de 24 demi-heures plus qu'à l'Equateur. Le cercle polaire est donc le terme où finit le 24e. Climat.

Jusqu'au cercle polaire, tous les Climats sont nommés *Climats d'heures*, quoiqu'ils ne soient proprement que de demi-heures. Mais depuis ce cercle jusques aux poles, on les appelle *Climats de mois*, à cause que les jours augmentent, non plus de demi-heure, mais d'un mois entier par Climat.

On compte 30 Climats depuis l'Equateur jusqu'à chacun des poles, savoir, 24 Climats d'heures, & 6 Climats de mois, ce qui fait en tout 60 Climats d'un pole à l'autre.

Il faut remarquer que les Climats, soit d'heures, soit de mois, n'ont pas par-tout la même largeur. Les Climats d'heures vont en diminuant, à mesure qu'on approche des cercles polaires; & les Climats de mois sont d'autant plus larges, qu'ils sont plus près des poles.

Voici une Table par le moyen de laquelle on pourra savoir l'étendue de chaque Climat. Le premier s'étend depuis l'Equateur, jusqu'au 8e. degré

30 minutes de Latitude, où le plus long jour est de douze heures & demie. Chacun des autres commence là où finit celui qui le précède.

Les chiffres romains marquent les Climats, & les autres chiffres indiquent la Latitude où ils finissent.


T A B L E D E S C L I M A T S .

C L I M A T S D ' H E U R E S .

I..... 8 d..... 30 m.	XIII.. 59 d..... 58 m.
II..... 16..... 25	XIV.. 61..... 18
III... 23..... 50	XV... 62..... 25
IV.... 30..... 20	XVI.. 63..... 22
V..... 36..... 28	XVII. 64..... 6
VI.... 41..... 22	XVIII. 64..... 46
VII... 45..... 29	XIX.. 65..... 21
VIII.. 49..... 1	XX... 65..... 47
IX.... 51..... 58	XXI.. 66..... 6
X..... 54..... 27	XXII. 66..... 20
XI... 56..... 37	XXIII. 66..... 28
XII... 58..... 29	XXIV. 66..... 31

C L I M A T S D E M O I S .

I..... 67 d.... 20 m.	IV.... 78 d.... 30 m.
II..... 69..... 30	V..... 84..... 5
III... 73..... 20	VI... 90..... 0



CHAPITRE III.

De l'usage des Globes artificiels & des Cartes Géographiques.

ON ne sauroit apprendre comme il faut la Géographie, sans le secours des Globes terrestres artificiels ou des Cartes Géographiques. Nous allons indiquer les principaux usages des uns & des autres.

§. I. De l'usage des Globes artificiels.

LES GLOBES terrestres artificiels sont des globes faits par art, sur la surface desquels on représente les parties de la Terre dans la position qui leur convient, & dans les mêmes proportions qu'il y a entre leur surface & celle du Globe Terrestre.

L'usage principal & le plus utile qu'on doit faire des Globes artificiels, c'est de s'en servir pour mieux connoître la situation des principales parties de la Terre, & le rapport qu'elles ont entr'elles & avec le Ciel.

On peut encore se servir de ces Globes pour résoudre quelques problemes, dont voici les principaux & les plus curieux.

1. *Trouver la Longitude & la Latitude d'un lieu.*
Tournez le Globe jusqu'à ce que le lieu proposé soit sous le grand Méridien. Mesurez ensuite l'arc du Méridien compris entre l'Equateur & le point qui répond directement à ce lieu. Le nombre de degrés que renfermera cet arc, sera précisément la Latitude du lieu proposé. Le degré de l'Equateur qui se trouvera sous le grand Méridien, déterminera sa Longitude.

2. *Monter le Globe horizontalement pour un lieu.*
Elevez le pole arctique sur l'horizon, si le lieu pro-

posé est dans l'hémisphère septentrional, & le pôle antarctique, si ce lieu est dans l'hémisphère méridional. Cherchez ensuite la Latitude du lieu proposé, & élevez le pôle suivant la Latitude trouvée, après quoi, placez le lieu sous le grand Méridien. Par cette opération, l'horizon du Globe deviendra celui du lieu proposé, & le point du Méridien qui répondra directement à ce lieu, indiquera son Zénith, en supposant que ce Méridien est le Méridien céleste.

3. *La Longitude & la Latitude d'un lieu étant données, trouver l'endroit du Globe où ce lieu doit être situé.* Placez le degré de Longitude donné sous le grand Méridien; comptez ensuite sur le même Méridien la Latitude donnée, soit septentrionale, soit méridionale. Faites une marque à l'endroit où le compte finit: le point qui se trouvera exactement sous la marque, indiquera la situation du lieu proposé.

4. *Connoître l'heure qu'il est dans un lieu proposé quand il est midi au lieu où l'on se trouve.* Supposons que le lieu proposé soit Peckin dans la Chine, & que le lieu où l'on se trouve soit Toulouse. Placez cette dernière Ville sous le grand Méridien, & l'aiguille horaire sur midi. Tournez ensuite le Globe vers l'occident, jusqu'à ce que Peckin soit sous le grand Méridien, l'aiguille horaire marquera près de 7 heures 3 quarts du soir.

Pour résoudre ce problème d'une autre manière, il n'y a qu'à savoir la différence des Longitudes, & réduire en heures les degrés que cette différence contient, en comptant une heure pour 15 degrés, parce que le Soleil parcourt 15 degrés par heure, en allant d'orient en occident par son mouvement diurne.

5. *Connoître l'heure qu'il est dans un lieu donné; quand il est une certaine heure dans un autre lieu.* Placez ce dernier lieu sous le grand Méridien, & suivez ce qu'on vient d'indiquer pour la résolution du problème précédent, en appliquant à l'heure donnée, ce qu'on a dit de celle de midi.

6. *Trouver le lieu du Soleil dans le Zodiaque en un jour donné*, par exemple, le 18 Août. Cherchez ce jour sur l'Horizon au cercle des mois, & vous trouverez vis à-vis au cercle des Signes le 25^e degré du lion. Cherchez ce même degré sur le Zodiaque du Globe : c'est le lieu du Soleil le 18 Août ; c'est-à-dire, que le Soleil est dans le degré du Zodiaque céleste, qui répond à celui que vous aurez trouvé dans le Zodiaque du Globe.

7. *Savoir l'heure du lever & du coucher du Soleil en un lieu, un jour proposé*. Pour savoir, par exemple, à quelle heure le Soleil se leve & se couche à Paris le 15 Mai ; élevez le pole de 48 degrés 50 minutes, qui est sa hauteur à Paris. Cherchez le lieu du Soleil dans l'Ecliptique le 15 Mai ; c'est le 24^e degré du Taureau. Mettez ce lieu sous le grand Méridien, & l'aiguille horaire sur midi. Tournez ensuite le Globe vers l'orient jusqu'à ce que le 24^e degré du Taureau touche l'Horison : l'aiguille alors marquera 4 heures & demie pour le coucher du Soleil. Si vous faites la même chose du côté de l'occident, l'aiguille indiquera 7 heures & demie pour le coucher du Soleil.

8. *Connoître le plus long jour d'été & le Climat d'un lieu situé entre l'Equateur & l'un des Cercles polaires*. Il faut suivre l'opération précédente, en mettant sous le grand Méridien le premier degré du Cancer, si le lieu donné est vers le Nord, & le premier degré du Capricorne, si ce lieu est vers le sud. Ayant trouvé l'heure du lever & du coucher du Soleil, il sera aisé de savoir de combien d'heures est le plus long jour d'été dans le lieu donné, & par conséquent dans quel Climat ce lieu est situé.

9. *Etant midi au lieu où l'on est, trouver tous les lieux de la Terre où il est aussi midi, & ceux où il est minuit*. Elevez le pole suivant la Latitude du lieu où vous êtes : placez ensuite ce lieu sous le grand Méridien, & l'aiguille horaire sur midi. Tous les lieux du monde qui se trouvent exactement sous le

même demi-Méridien que le lieu où vous êtes, c'est-à-dire, sous le demi-Méridien supérieur, ont midi en même temps; & ceux qui répondent au demi-Méridien inférieur, ont minuit. Pour voir commodement ces derniers lieux, on peut les amener sous le demi-Méridien supérieur, en tournant le Globe, jusqu'à ce que l'aiguille horaire soit sur minuit, ou sur les XII heures d'en bas.

10. *Trouver les Antécadiens, les Péricadiens & les Antipodes d'un lieu proposé, par exemple, de Paris.* Placez cette Ville sous le grand Méridien, & comptez sur ce cercle, depuis l'Equateur vers le midi, autant de degrés qu'il y a entre l'Equateur & Paris: par ce moyen vous trouverez les *Antécadiens* de cette capitale. Tournez ensuite le Globe, jusqu'à ce que 180 degré de l'Equateur aient passé sous le grand Méridien, & vous trouverez les *Péricadiens* de Paris, vis-à-vis le point du Méridien, auquel répondoit auparavant cette ville. Si en laissant le Globe dans la même position, vous comptez sur le grand Méridien, depuis l'Equateur vers le midi, un nombre de degrés égal à celui qui se trouve entre Paris & l'Equateur vers le Nord, vous aurez les *Antipodes* de cette même ville.

§. II. *De l'usage des Cartes Géographiques.*

Une Carte ou Table Géographique est une figure plane, qui représente la situation des parties de la surface du Globe terrestre.

Comme les Globes artificiels sont ordinairement trop petits pour contenir tous les lieux dont il est nécessaire de connoître la situation, ceux qui veulent avoir une notion détaillée des différentes parties de la surface de la Terre, sont obligés d'avoir recours aux Cartes Géographiques. Ces Cartes sont de trois sortes, les *Mappemondes*, les *Cartes générales*; & les *Cartes particulières*.

Les *Mappemondes*, qu'on nomme aussi *Planiſpheres*, repréſentent la ſurface entière du Globe terreſtre, partagée en deux hémispheres ou moitiés par le premier Méridien.

Les *Cartes générales* repréſentent l'une des quatre principales parties de la ſurface du Globe, comme l'Europe, l'Asie; ou un Etat ou pays conſidérable, comme la France, l'Allemagne.

Les *Cartes particulières* repréſentent un petit Etat, une Province, un Territoire, comme la Suisse, le Languedoc, les environs de Paris.

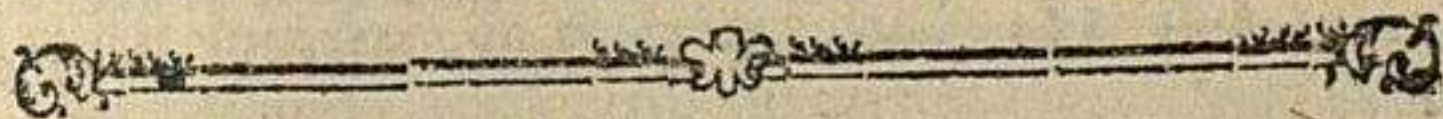
Il y a auſſi des *Cartes marines* ou *hydrographiques*, qui repréſentent une mer particulière comme la Méditerranée, la Manche.

L'*Orient*, ſur une Carte Géographique, ſe trouve ordinairement à la droite de celui qui la regarde, l'*Occident* à la gauche, le *Septentrion* au haut de la Carte, & le *Midi* au bas.

On doit ſe ſervir des Cartes Géographiques pour y remarquer la ſituation reſpective des Etats, des Provinces, des villes & des autres principaux lieux de la Terre, les bornes des différens pays, l'étendue des mers, le cours des rivières, &c.

Pour connoître aiſément ſur une même Carte, de même que ſur le Globe, la ſituation reſpective des lieux qu'elle renferme, il faut obſerver que l'Equateur & les autres cercles de Latitude qui lui ſont parallèles, déterminent exactement tous les lieux qui ſont orientaux & occidentaux relativement les uns aux autres; & que les Méridiens ou cercles de Longitude ſont connoître ceux qui ſont ſeptentrionaux & méridionaux les uns à l'égard des autres. Ainſi tous les lieux ſitués ſur l'Equateur ou ſur un même parallèle, ſont orientaux ou occidentaux entr'eux; & ceux qui ſont ſitués ſur un même Méridien, ſont ſeptentrionaux ou méridionaux les uns par rapport aux autres. Mais tous les lieux qui ne ſont pas ſitués entr'eux de cette manière, déclinent plus ou moins des quatre points cardinaux.

Sur la plupart des Cartes on trouve une *Echelle*, c'est-à-dire, une ligne divisée en parties égales, qui représente ordinairement des lieues, des milles, &c. On s'en sert pour mesurer la distance respective des différens lieux qui sont sur la Carte. Pour trouver, par exemple, sur une Carte géographique la distance entre deux villes, prenez-en l'intervalle avec un compas, & y appliquant ensuite cet intervalle sur l'Echelle de la Carte, vous jugerez, par le nombre de divisions, qu'il renferme, de la distance des deux villes.



C H A P I T R E I V.

Définition des termes usités dans la Géographie.

P A R M I les termes Géographiques qu'on se propose de définir dans ce Chapitre, les uns appartiennent à la Terre, considérée, ou selon son état naturel, ou relativement au gouvernement politique des différens peuples qui l'habitent; & les autres appartiennent à l'eau. A ces divers termes, il faut ajouter ceux qui expriment, en Géographie, les distances terrestres, ou les mesures itinéraires, dont on donnera la valeur en pas géométriques.

§. I. *Des termes qui appartiennent à la Terre ; considérés selon son état naturel.*

Les plus remarquables sont *Continent*, *Isle*, *Presqu'isle*, *Isthme*, *Côtes*, *Montagne*, *Cap*, *Falaise*, *Dunes*.

Continent ou *Terre-ferme* est une grande étendue de la Terre, qui comprend plusieurs régions, & qu'on peut parcourir sans passer la mer.

Région est une étendue de pays qui fait une division particulière d'un Continent.

Une *Région* se divise souvent en *haute* ou *supérieure*; & en *basse* ou *inférieure*. Cette division se fait ordinairement par rapport au cours des rivières qui arrosent chaque *Région*. La partie qui s'étend vers la source s'appelle *haute*, & celle qui est vers l'embouchure se nomme *basse*. Quelquefois on donne la première dénomination à la partie qui est engagée dans les montagnes, & la seconde à celle qui en est dégagée.

Ile est un espace de terre environné d'eau de tous côtés. Un amas de plusieurs îles se nomme *Archipel*.

Presqu'île, *Peninsule*, ou *Chersonese*, est un espace de terre entouré d'eau, excepté d'un seul côté, par lequel il est joint à une autre terre.

Isthme est une langue de terre qui joint une presqu'île à un continent.

Côtes sont les extrémités de la Terre, arrosées par la mer.

Montagne est une éminence de terre qui s'élève considérablement au dessus de tout ce qui lui est contigu. On donne aussi quelquefois ce nom à une chaîne ou suite de montagnes. Les plus petites se nomment *Collines*; & celles qui jettent des flammes ont le nom de *Volcans*.

Cap ou *Promontoire* est une éminence considérable de terre qui s'avance dans la mer.

Falaise se dit des bords de la mer, quand ils sont hauts & escarpés.

Dunes sont des collines de sable qui bordent quelques parties de l'Océan, & qui lui servent comme de barrières, pour garantir des inondations les pays voisins.

§. II. *Des termes qui appartiennent à la Terre, considérée, relativement au gouvernement politique des différens peuples qui l'habitent.*

La Terre ainsi considérée est partagée en un grand nombre d'*Etats*.

On entend par *Etat* une étendue de pays sous une même domination.

Un *Etat* peut être *Monarchique*, *Despotique*, *Républicain*, ou *Mixte*.

Le *Monarchique* est celui où un seul gouverne, mais par des loix fixes & établies, comme en France.

Le *Despotique* est celui où un seul gouverne sans suivre d'autre loi que sa volonté, comme en Turquie.

Le *Républicain* est celui où plusieurs gouvernent. Il y en a de deux sortes; l'*Aristocratique*, où les principaux ont la souveraine puissance, comme à Venise; & le *Démocratique*, qui dépend d'une partie du Peuple, comme à Genève.

Le *Mixte* est celui qui est composé de plusieurs des précédens: par exemple, du *Monarchique* & de l'*Aristocratique*, comme en Pologne; de l'*Aristocratique*, & du *Démocratique*, comme en Hollande; du *Monarchique*, de l'*Aristocratique* & du *Démocratique*, comme en Angleterre.

Les principaux *Etats* gouvernés par un seul ont le titre d'*Empire* ou de *Royaume*, selon qu'ils sont soumis à un Empereur ou à un Roi.

Un *Empire* ou *Royaume* est, ou *patrimonial*, ou *héréditaire*, ou *électif*.

Il est *patrimonial*, lorsque la Nation donne expressément au Souverain le pouvoir de nommer son successeur comme en Moscovie.

Il est *héréditaire*, lorsque la Nation attache à la famille du Prince la prérogative de lui succéder, comme en France.

Il est *électif*, lorsque la Nation se réserve le droit

de procéder à une nouvelle élection, quand le trône est devenu vacant, comme en Pologne.

§. III. *Des termes qui appartiennent à l'eau.*

Les plus usités sont *Mer*, *Golfe*, *Baye*, *Rade*, *Port*, *Détroit*, *Banc*, *Lac*, *Riviere*, *Canal*.

Mer, ou *Océan* est l'assemblage des eaux qui environnent la Terre. Le nom de mer se donne aussi aux différentes parties de l'Océan qui sont au voisinage de la Terre.

Golfe est une étendue considérable de mer qui s'avance dans la Terre.

Baye est un petit Golfe, mais plus étroit à l'entrée qu'en dedans.

Rade est un endroit de la mer à quelque distance des côtes, où les vaisseaux se retirent pour y jeter l'ancre, & pour y être à l'abri de certains vents.

Port est un lieu de la mer près des côtes, où les vaisseaux vont se décharger, ou se mettre à l'abri d'une tempête.

Détroit, qu'on appelle aussi *Pas*, *Phare*, ou *Bosphore*, est un bras de mer serré entre deux terres, & qui aboutit à deux mers ou à deux parties d'une même mer.

Banc est un amas de roches ou sables qui s'élevé vers la surface de l'eau.

Lac est une étendue considérable d'eau douce, qui ne communique avec la mer que par des rivières ou des canaux souterrains.

Riviere est un grand courant d'eau douce, qui sort d'une ou plusieurs sources, & qui coule continuellement, jusqu'à ce qu'enfin il se décharge dans une autre riviere, ou dans un Lac, ou même dans la mer. Les grandes rivières qui portent leurs eaux & leur nom jusqu'à la mer se nomment aussi *Fleuves*.

La *droite* ou la *gauche* d'une Riviere, est le côté qui se trouve à la droite ou à la gauche d'une personne qui

qui est sur cette riviere, & qui a le visage tourné vers le lieu où l'eau descend.

Un lieu est *au-dessus* d'une Riviere respectivement à un autre lieu, quand il est plus voisin de sa source; & il est *au-dessous*, quand il est plus près de l'*embouchure*, c'est-à-dire, du lieu où la riviere finit.

On appelle *Confluent* de deux Rivieres, l'endroit où elles se réunissent pour couler ensemble dans un même lit.

Canal est une riviere artificielle.

S. IV. *Des mesures itinéraires, & de leur valeur en pas géométriques.*

Le pas géométrique est composé de deux pas communs; le pas commun, de deux pieds & demi; le pied, de douze pouces; le pouce, de douze lignes; la ligne, de douze points. Le point est la plus petite partie que l'on puisse décrire. Cela posé, voici la valeur en pas géométriques des principales mesures itinéraires usitées en Europe.

Ces mesures sont différentes selon les différens pays, mais les termes les plus ordinaires pour les déterminer sont le *Mille* & la *Lieue*.

Le *Mille* est en usage en Angleterre, en Pologne, en Hongrie, en Allemagne, en Hollande, en Italie.

Le mille d'Angleterre est de - - - 1250

Celui de Pologne, de - - - - - 3000

Celui de Hongrie, de - - - - - 6000

Celui d'Allemagne, de - - - - - 4000

Celui de Hollande, d'environ - - - 3500

Celui d'Italie, de - - - - - 1000

pas géométriques.

La *Lieue* est en usage en France, en Suede, en Danemark, en Suisse, en Espagne.

La petite lieue de France est de - - -	2400	} pas géométriques.
La lieue médiocre ou commune, de	2738	
La grande lieue, ou la lieue marine, de - - - - -	3423	
La lieue de Suede, Danemarck, & Suisse, de - - - - -	5000	
Celle d'Espagne, de - - - - -	3418	
La lieue ou mille de Turquie est égale, à ce qu'on prétend, au Mille d'Italie.		
Le <i>Værst</i> ou <i>Verste</i> de Moscovie n'est que de 750 pas géométriques.		



CHAPITRE V.

Division générale du Globe en Terre & en Mer.

LA division la plus générale qu'on peut faire de la surface du Globe, est en *Terre* & en *Mer*.

§. I. *De la Terre.*

LA TERRE se divise ordinairement en deux grands Continens, qui sont *l'ancien Continent* ou *l'ancien Monde*, & *le nouveau Continent* ou *le nouveau Monde*.

L'ancien Continent, situé à l'est du nouveau, comprend trois principales parties, savoir *l'Europe* au nord-ouest, *l'Asie* à l'est, & *l'Afrique* au sud de l'Europe.

Sa plus grande longueur est depuis le Cap oriental de la Tartarie la plus septentrionale, jusqu'au Cap de Bonne-Espérance, & renferme environ trois mille six cents lieues. Sa plus grande largeur, depuis la pointe de la Bretagne à Brest, jusqu'à la côte de la Tartarie Chinoise, est d'environ deux mille trois cents lieues.

Le nouveau Continent renferme *l'Amérique*, qui n'a été découverte que vers la fin du XVe. siècle.

Sa plus grande longueur doit être prise depuis l'embouchure du Fleuve de la Plata, jusqu'à cette contrée marécageuse qui s'étend au-delà du Lac des Assiniboils, où l'étendue des Terres n'a pas encore été reconnue. Cette longueur peut avoir environ deux mille cinq cens lieues.

A ces quatre grandes parties du monde habité, *l'Europe, l'Asie, l'Afrique & l'Amérique*, on ajoute les *Terres polaires arctiques & antarctiques*, dont la découverte est plus récente que celle de l'Amérique, sans compter les Terres qui restent encore à découvrir.

§. II. De la Mer.


LA MER, ou plutôt l'Océan, se divise en quatre grandes parties, dont chacune répond à l'un des quatre points cardinaux.

1°. *L'Océan septentrional*, qu'on appelle encore *l'Océan hyperboréen* ou la *Mer glaciale*. On ne connoît pas encore parfaitement cette Mer : il y a longtemps qu'on y cherche un passage pour aller de l'Europe dans les Indes orientales ; mais jusques ici toutes les recherches ont été inutiles.

2°. *L'Océan occidental*, nommé aussi *Atlantique* ou *Ethiopien*. Il est situé entre la côte occidentale de l'ancien monde, & la côte orientale du nouveau. La partie qui est vers l'Amérique se nomme *Mer du Nord*.

3°. *L'Océan méridional* ou *austral*. La partie qui répond à l'Asie, se nomme *Mer des Indes*.

4°. *L'Océan oriental*, nommé aussi *Mer pacifique* ou *grande Mer du Sud*. Il est situé entre la côte occidentale de l'Amérique & la côte orientale de l'Asie.



SECTION TROISIEME DE L'EUROPE.

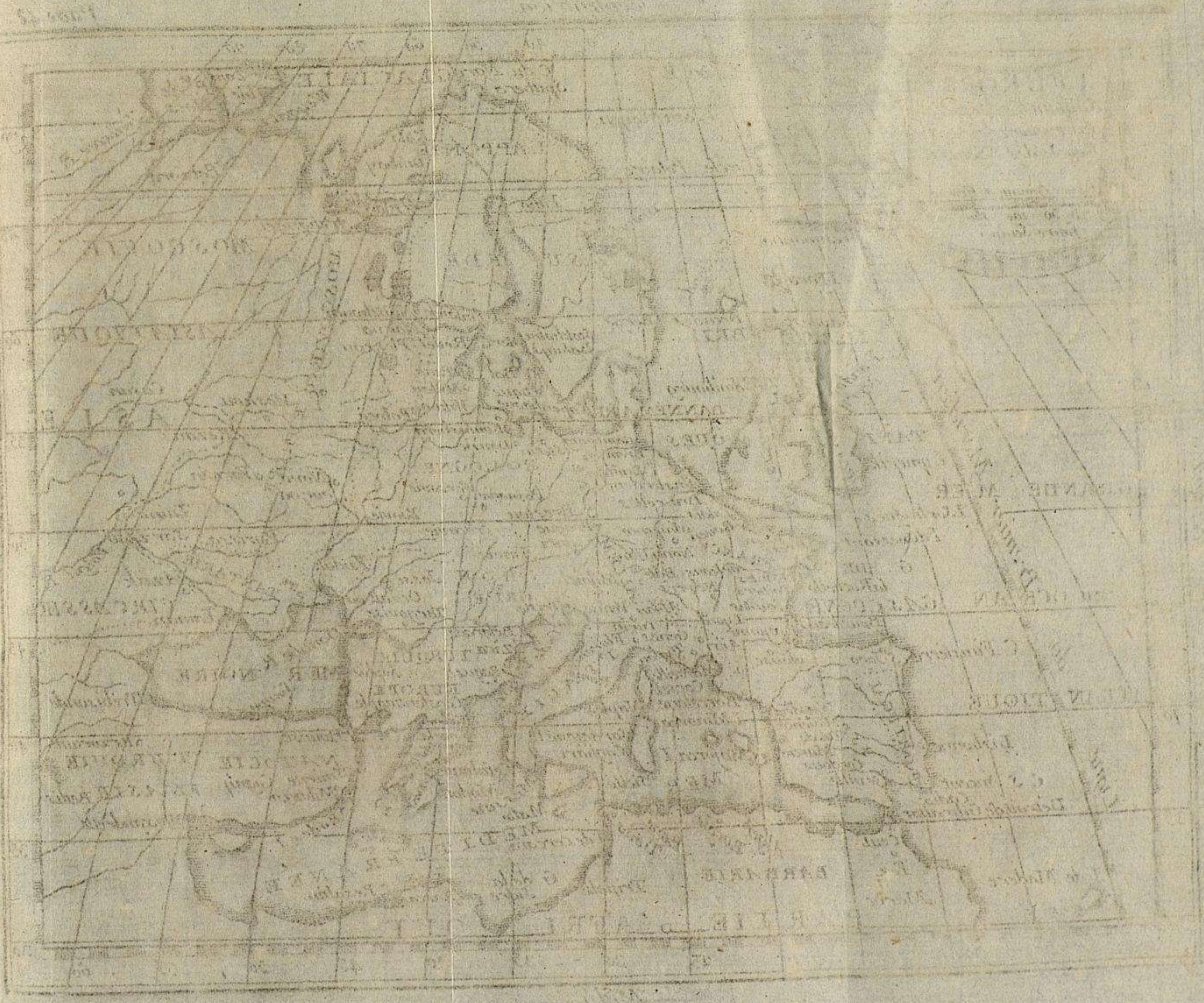
L'EUROPE, bornée au n. par la Mer glaciale, à l'e. par l'Asie, la Mer noire & l'Archipel, au s. par la mer Méditerranée, & à l'o. par l'Océan, est située entre le 8e & le 67e degrés de Longitude, & entre le 36e & le 72e de Latitude septentrionale. Elle est dans la zone tempérée, à l'exception d'une petite partie qui est dans la zone glaciale.

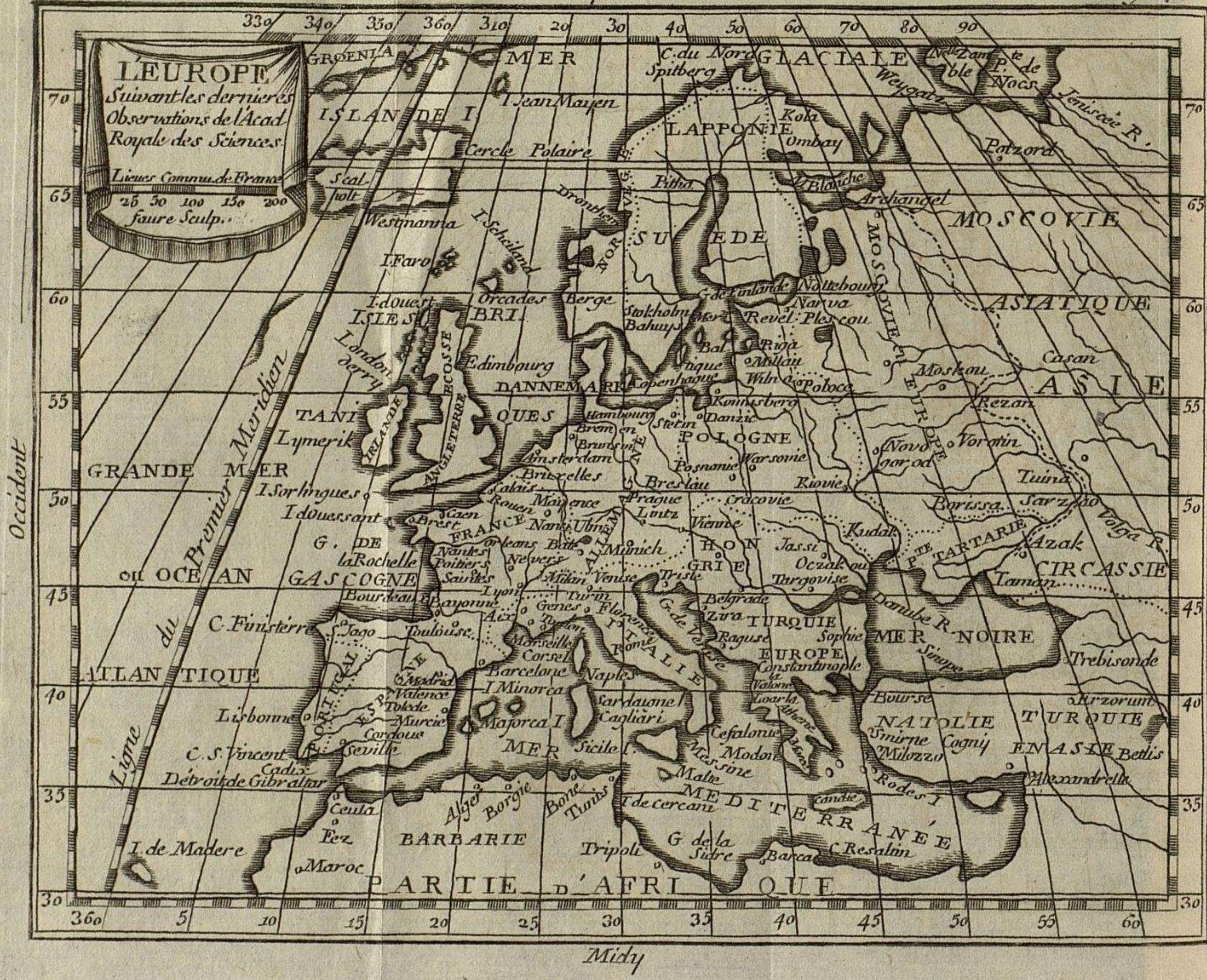
Sa plus grande étendue doit se prendre du s-o. au n. e. depuis le Cap Saint-Vincent en Portugal, jusqu'à l'entrée occidentale du détroit de Waigats, au n-e. de la Moscovie : cette étendue peut contenir environ treize cens lieues communes de France. Sa plus grande largeur du s. au n. est d'environ neuf cens lieues, depuis le Cap Matapan en Morée, jusqu'au Cap-Nord en Laponie.

Quoique l'Europe soit inférieure en grandeur aux autres trois principales parties du Monde habité, elle leur est néanmoins supérieure, tant par la fertilité de son terroir, le nombre de ses villes, l'industrie & la politesse de ses habitans, que parce qu'elle est le centre, non seulement de la vraie Religion, mais encore des Sciences, des Arts, de la navigation & du commerce.

La Religion Chrétienne est la plus commune en Europe : elle y est divisée en trois branches ; qui sont la Catholique Romaine, la Grecque & la Protestante. Il y a aussi des Mahométans dans la Turquie, & quelques Idolâtres dans la Laponie & dans la Moscovie septentrionale.

Les Européens sont généralement bien faits, adroits, spirituels, courageux, civils, honnêtes & polis. Ils





excellent dans les arts & dans les sciences, & sur-tout dans la navigation & dans la discipline militaire, mais non en solidité.

On peut diviser l'Europe en quatorze parties, dont cinq sont vers le n. cinq vers le milieu, & quatre vers le s.

Les 5. du n. sont en commençant vers l'o.	}	les <i>Isles Britanniques</i> ,
		les <i>Pays-Bas</i> ,
	}	les <i>Etats de Danemarck</i> , (a)
		la <i>Suede</i> ,
	}	la <i>Russie</i> ou <i>Moscovie</i> .
		la <i>Pologne</i> ,
Les 5. du milieu, sont, de l'e. à l'o.	}	la <i>Hongrie</i> ,
		l' <i>Allemagne</i> ,
	}	la <i>Suisse</i> ,
		la <i>France</i> .
Les 4. du s. sont, de l'o. à l'e.	}	le <i>Portugal</i> ,
		l' <i>Espagne</i> ,
	}	l' <i>Italie</i> ,
		la <i>Turquie Européenne</i> .

Mers, Golfes & Détroits qui environnent le Continent de l'Europe.

I. LES MERS OU GOLFES de l'Europe ont :

Vers le n. 1^o. la *Mer blanche*, au n. de la *Russie* ;
2^o. la *Mer baltique*, au n. de l'*Allemagne* ; elle forme le *Golfe de Bothnie* au n. & le *Golfe de Finlande* à l'e. 3^o. la *Mer du Nord*, entre la *Grande Bretagne* & l'*Allemagne*.

Vers l'o. 1^o. la *Manche* ou le *Canal*, entre l'*Angleterre* & la *France* ; 2^o. le *Golfe de Gascogne*, entre la *France* & l'*Espagne*.

Vers le s. la *Mer Méditerranée*, ainsi nommée parce


(a) Ils comprennent le *Danemarck*, la *Norvege* & l'*Isle d'Islande*.

qu'elle est au milieu des terres. Ses parties les plus considérables sont , en commençant vers l'o. 1^o. le *Golfe de Valence* ; 2^o. le *Golfe de Lyon* ; 3^o. le *Golfe de Genes* ; 4^o. la *Mer de Toscane* , entre l'Italie , l'Isle de Corse , la Sardaigne & la Sicile ; 5^o. la *Mer de Sicile* , à l'e. cette Isle ; 6^o. le *Golfe de Tarente* ; 7^o. le *Golfe de Venise* ou la *Mer Adriatique* ; 8^o. la *Mer Ionienne* , à l'o. de la Turquie méridionale d'Europe.

Vers l'e. 1^o. l'*Archipel* ; 2^o. la *Mer de Marmara* ; 3^o. la *Mer noire* ou le *Pont-Euxin* ; 4^o. la *Mer d'Azof* ou de *Zabache* ; ces quatre Mers font aussi partie de la Mer Méditerranée.

II. LES DÉTROITS de l'Europe sont 1^o. le *Détroit du Sund* , entre la mer Baltique & la mer du Nord ; 2^o. le *Pas de Calais* , entre la Mer du Nord & la Manche ; 3^o. le *Détroit de Gibraltar* , entre l'Océan & la Méditerranée ; 4^o. le *Phare de Messine* , entre la Mer de Toscane & la Mer de Sicile ; 5^o. Le *Détroit de Gallipoli* ou des *Dardanelles* , entre l'Archipel & la Mer de Marmara ; 6^o. Le *Détroit de Constantinople* , entre la Mer de Marmara & la Mer noire ; 7^o. Le *Détroit de Caffa* , entre la Mer noire & la Mer d'Azof.

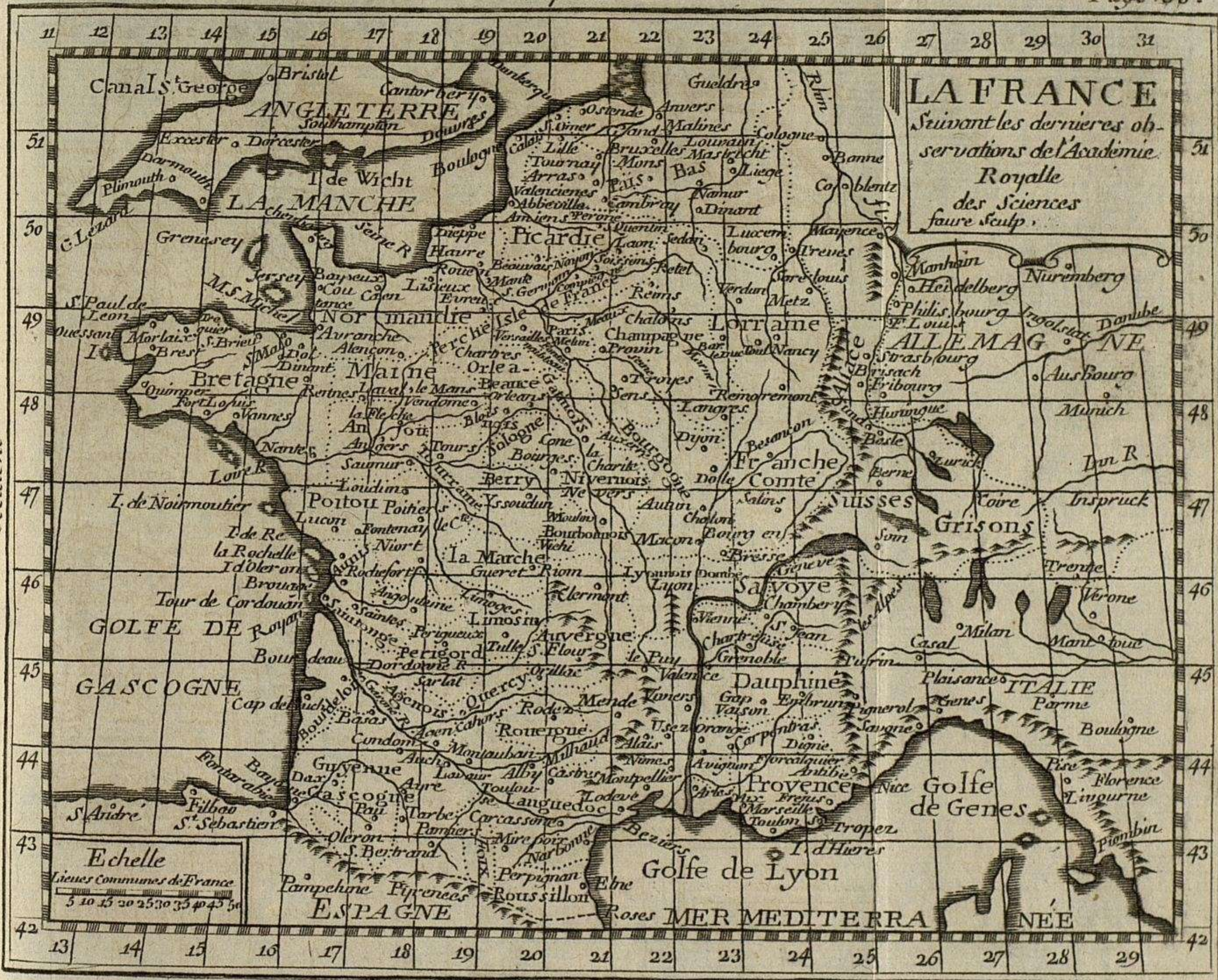
On va commencer par donner la description de la France : on décrira ensuite les autres principaux pays de l'Europe , suivant l'ordre dans lequel on les a indiqués ci-dessus.

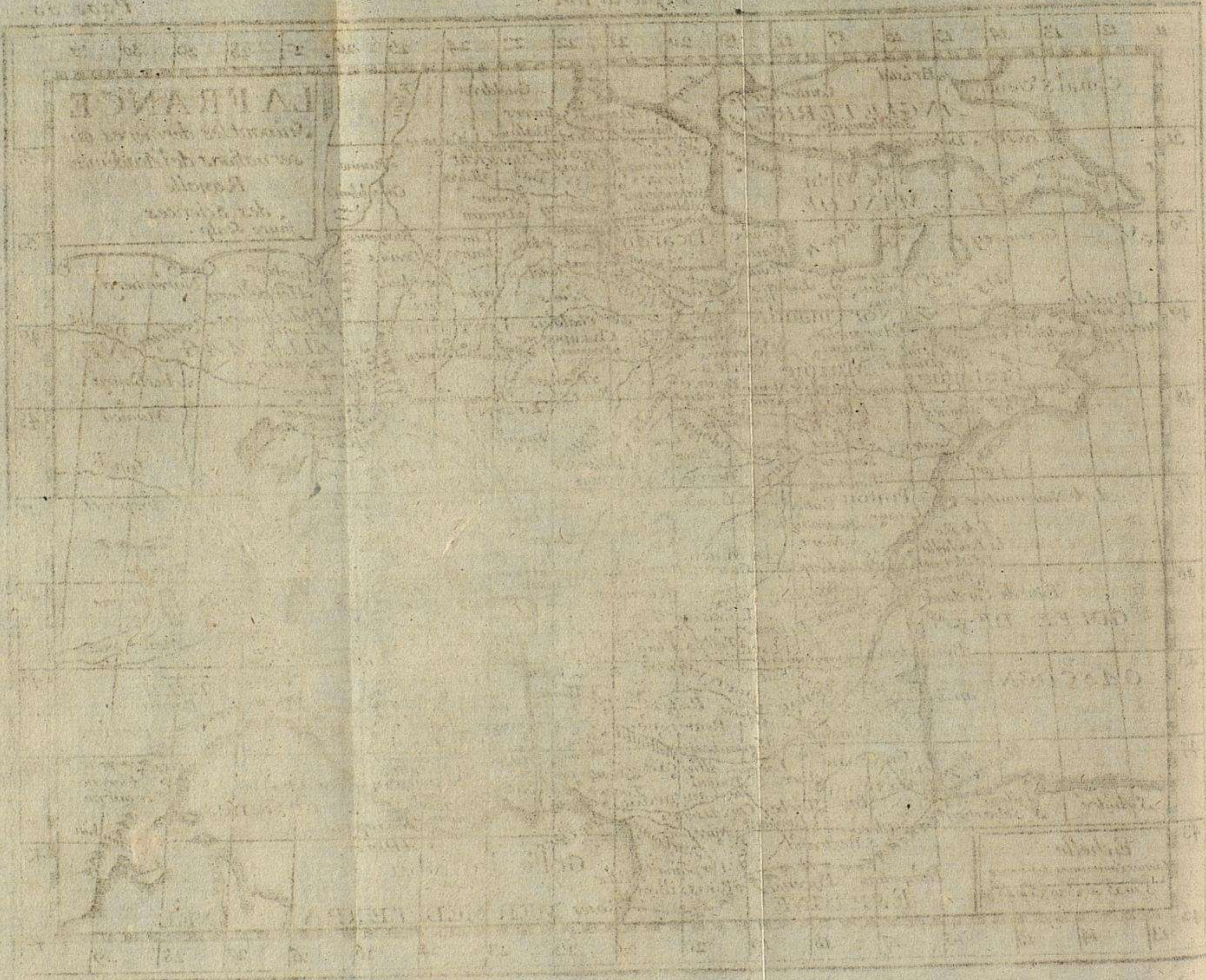


C H A P I T R E I.

De la France.

LA FRANCE , nommée anciennement la *Gaule Transalpine* par les Romains , est bornée au n. par les Pays-Bas & l'Allemagne ; à l'e par l'Allemagne , la Suisse & l'Italie ; au s. par la mer Méditerranée & les





Pyrenées, qui la séparent de l'Espagne: & à l'o. par l'Océan. Elle est située entre le 13e. & le 25e. degrés de Longitude, & entre le 42e. & le 51e. de Latitude septentrionale. Son étendue est d'environ deux cens lieues de l'o. à l'e. & d'environ deux cens vingt-cinq du s. au n.

Il n'est point en Europe de pays plus délicieux & plus fertile que la France. On y respire un air doux & salubre. Le terroir, cultivé presque par-tout, est agréablement diversifié, & partagé entre de hautes montagnes, de belles vallées, & de vastes plaines. On y trouve en abondance tout ce qui est nécessaire aux besoins & aux commodités de la vie.

Sa situation avantageuse entre la mer Méditerranée & l'Océan, fait que le commerce y est très-florissant. On peut dire qu'il n'est point de marchandise de quelque utilité que ce Royaume ne fournisse à l'Etranger. D'un autre côté, les François ne tirent des autres pays que des choses dont ils pourroient absolument se passer.

La Religion Catholique est la seule dont l'exercice soit permis en France, depuis la révocation de l'Edit de Nantes, par Louis XIV en 1685.

La Monarchie Françoisise, qui passe pour une des plus florissantes de l'Univers, a commencé vers l'an 420, & a eu depuis Pharamond son fondateur, jusqu'à Louis le Bien-aimé XV du nom, soixante-six Rois. La Couronne est héréditaire; mais selon la loi Salique, il n'y a que les enfans mâles qui puissent succéder. Le Roi de France, qui porte le glorieux titre de *Roi très-Chrétien*, & de *Fils aîné de l'Eglise*, a le premier rang entre tous les Princes Chrétiens de l'Europe, & ne le cede qu'à l'Empereur d'Allemagne.

La justice est administrée souverainement en France, soit par les Conseils du Roi, soit par les Parlemens & les autres Cours souveraines.

Il y a quatre Conseils du Roi, savoir, le *Conseil d'Etat*, & le *Conseil des dépêches*, le *Conseil des Finances*, & le *Conseil privé ou des Parties*.

Le *Conseil d'Etat* est celui où l'on traite des affaires générales, telles que sont les alliances avec les étrangers, la paix, la guerre, & autres choses semblables. Le Roi le tient ordinairement deux fois la semaine avec le Chancelier & les autres Ministres.

Le *Conseil des Dépêches* se tient dans l'appartement du Roi, qui y préside. Le Chancelier y assiste avec les quatre Secrétaires d'Etat. On y décide des affaires des Provinces, des placets présentés au Roi, des lettres & Brevets pour les Gouverneurs & autres Officiers des provinces & places.

Le *Conseil des Finances* a été établi pour régler les affaires les plus importantes des finances, des domaines, & droits du Roi. Sa Majesté y assiste avec le Chancelier, le Garde de Sceaux, le Contrôleur général, & trois Conseillers d'Etat.

Le *Conseil privé* ou *des Parties* est celui où l'on juge des affaires des particuliers. Il est tenu par le Chancelier, qui y préside, par des Conseillers d'Etat & des Maîtres de Requêtes.

On compte en France six sortes de Cours souveraines, qui sont les *Parlemens*, le *Grand Conseil*, les *Conseils souverains*, les *Chambres des Comptes*, les *Cours des Aides*, & les *Cours des Monnoies*.

Les *Parlemens* sont des tribunaux ou Cours souveraines établies pour administrer la Justice, veiller à la police & au maintien des loix, & à faire respecter l'Autorité Royale par tous les Ordres de l'Etat. Le Roi y envoie tous les édits, déclarations, & ordonnances, pour y être vérifiés & enrégistrés.

Le *Grand Conseil* juge en dernier ressort les évocations, réglemens des Juges, nullités & contrariétés d'Arrêts rendus en différentes Cours, des bénéfices consistoriaux, des droits qui appartiennent au Roi à cause de son joyeux avènement à la Couronne, du serment de fidélité des Archevêques & Evêques, des indulgences. Il a de plus la connoissance de tous les procès concernant les Archevêchés, les Evêchés, & les Abbayes, &c.

Les *Conseils souverains* sont des Tribunaux assez semblables aux Parlemens, & qui en tiennent lieu dans les provinces où ils sont établis.

Les *Chambres des Comptes* sont instituées pour examiner & pour juger tous les comptes de ceux qui ont reçu les deniers Royaux, de quelque nature & qualité qu'ils soient. Elles enrégistrent les Lettres de noblesse, de naturalité, de légitimation; les amortissemens, les dons & gratifications.

Les *cours des Aydes* connoissent des affaires des tailles, aides, gabelles, impositions, & autres fermes des droits du Roi. Elles jugent les appels des Elections, Greniers à sel, Traites-foraines, & connoissent aussi du fait de la Noblesse.

Les *cours des Monnoies* jugent souverainement des abus & malversations qui se commettent par les Maîtres, Prévôts, & autres Officiers des Monnoies, & par tous ceux qui travaillent en or & en argent, seulement en ce qui regarde la Manufacture de leurs ouvrages. Elles jugent par prévention, avec les Baillis, Sénéchaux & autres Juges Royaux, des crimes de fabrication & exposition de fausse monnoie, &c.

Outre ces Cours souveraines, il y a dans le Royaume un grand nombre de Jurisdiccions subalternes, comme, les *Présidiaux*, les *Sénéchaussées*, les *Bailliages*, les *Elections*.

Présidial, est un tribunal établi pour juger en dernier ressort, ou par provision de certaines affaires médiocrement importantes. En matière civile, il peut juger définitivement jusqu'à la somme de 250 livres, & jusqu'à 10 livres de rente; ou de 500 livres & de 20 livres de rente par provision & nonobstant l'appel. En matière criminelle, il juge de toutes sortes de cas, excepté du crime de leze-Majesté.

Sénéchaussée est une jurisdiction où sont portées les appellations, tant des Prévôts royaux, que des seigneurs Hauts-Justiciers, qui sont dans son ressort. La Justice se rend au nom d'un Officier de robe courte,

nommé *Sénéchal* : mais comme ce Magistrat n'est plus aujourd'hui que titulaire & honoraire, le droit de la Justice est dévolu à son Lieutenant, dont les appellations sont portées au Parlement.

Bailliage est une juridiction exercée par un Juge, nommé *Bailli*, qui est dans plusieurs endroits, ce qu'est le *Sénéchal* dans d'autres.

Election est un tribunal où l'on juge en première instance de tout ce qui a rapport aux tailles, aux aides, aux gabelles.

Dans plusieurs villes du Royaume, il y a des *Bureaux de Trésoriers de France*, établis pour faciliter la recette des tailles & autres deniers royaux. On appelle *Généralité* l'étendue de la Jurisdiction de chacun de ces bureaux. Chaque *Généralité* a encore un *Intendant*, commis par le Roi pour y prendre connoissance des affaires de justice, police, finances, & autres qui concernent le bien de Sa Majesté & celui du public. Les deux *Généralités* de Toulouse & de Montpellier, n'ont cependant ensemble qu'un seul & même *Intendant*.

Les trois Ordres du Royaume, c'est-à-dire, le Clergé, la Noblesse & le Tiers-Etat, tenoient autrefois des Assemblées générales, qu'on nommoit les *Etats*: toutes les provinces y envoyoit des Députés, & on y décidoit les affaires importantes de la Monarchie. Quoique cette coutume ne subsiste plus, il y a néanmoins en France plusieurs provinces, qu'on appelle *Pays d'Etats*, qui ont droit de former des assemblées, afin d'ordonner elles-mêmes des contributions qu'elles doivent faire pour soutenir les charges de l'Etat, de les régler & de les faire payer. Ces assemblées sont composées de trois Ordres de la province où elles se tiennent.

Les François sont en général d'une taille avantageuse, passent pour le peuple le plus poli qu'il y ait au monde. Ils sont vifs, spirituels, adroits, magnifiques, excellens guerriers, & sur-tout très-affables

envers les étrangers. Les autres Peuples de l'Europe les taxent de légèreté & d'inconstance, mais ils sont forcés de convenir que les François ont des talens supérieurs, & beaucoup d'amour & de goût pour les sciences & les belles-lettres.

Division de la France en trente-un grands Gouvernemens.

La division la plus commune de la France, est celle qui la partage en trente-un grands Gouvernemens, dont six sont au n. cinq à l'e. cinq au s. cinq à l'o. & dix vers le milieu. De ces dix derniers, cinq sont au n. de la Loire ou arrosés par ce fleuve, & cinq au s. de ce même fleuve.

Les 6 du n. sont,
du n-e. ou s-o. &
ensuite
de l'o. à l'e.

la *Flandre Françoisse*,
la *Picardie*,
la *Normandie*,
l'*Ile de France*,
la *Champagne*,
la *Lorraine*.

Les 5 de l'e.
sont,
du n. au s.

l'*Alsace*,
la *Franche-Comté*,
la *Bourgogne*,
le *Lyonnois*,
le *Dauphiné*.

Les 5 du s.
sont,
de l'e. à l'o.

la *Provence*,
le *Languedoc*,
le *Roussillon*,
le *Comté de Foix*,
le *Béarn*.

Les 5 de l'o.
font ,
du s. au n.

la Guienne ,
la Saintonge & l'Angoumois ,
l'Aunis ,
le Poitou.
la Bretagne.

Le 5 au n. de
la Loire ,
font :

le Maine & le Perche ;
l'Anjou ,
la Touraine ,
l'Orléanois ,
le Nivernois.

Les 5 au s. de
la Loire ,
font :

le Bourbonnois ,
le Berri.
la Marche ,
le Limosin ,
l'Auvergne.

Rivieres de France.

La France a quatre grands fleuves , qui sont : la *Seine* , la *Loire* , la *Garonne* & le *Rhône*.

1. la *Seine* a sa source en Bourgogne vers le n. à une lieue & demie du bourg de St. Seine. Elle traverse la Champagne , l'Isle de France & la Normandie , où elle se décharge dans la Manche par une seule embouchure d'environ trois lieues de large.

Ce fleuve reçoit l'*Aube* & l'*Yonne* en Champagne ; le *Loing* , la *Marne* & l'*Oise* , dans l'Isle de France ; l'*Eure* en Normandie , &c.

2. La *Loire* commence dans le Vivarais , petit pays du Languedoc vers le n. arrose le Velay qui est du même gouvernement , puis le Lyonnais , le Bourbonnois , le Nivernois , l'Orléanois , la Touraine , l'Anjou , la partie méridionale de la Bretagne , & se jette dans l'Océan.

Elle reçoit l'*Allier* en Nivernois : le *Cher* & l'*Indre* en Touraine , la *Vienne* & la *Maienne* en Anjou.

3. La *Garonne* sort du Val d'Aran dans les Pyrénées , arrose d'abord le gouvernement de Guienne , entre dans le Languedoc , puis rentre dans la Guienne qu'elle traverse du s-e au n-o. prend le nom de *Gironde* après sa jonction à la Dordogne , au Bec d'Ambez , & se perd dans l'Océan , vis-à-vis la Tour de Cordouan.

Elle reçoit l'*Oriège* ou *Ariège* en Languedoc , le *Tarn* , le *Lot* & la *Dordogne* en Guienne.

4. Le *Rhône* prend sa source en Suisse , assez près des sources du Rhin , traverse le Lac de Genève dans toute sa longueur , se perd ensuite dans la fente d'un rocher , pour ne reparoître qu'à quelque distance de là. Il sépare le Dauphiné du Lyonnais , & se rend presque en droite ligne dans la mer Méditerranée , par deux principales embouchures , après avoir divisé le Languedoc du Dauphiné & de la Provence.

Il reçoit la *Saône* en Lyonnais , l'*Isère* en Dauphiné , la *Durance* en Provence.

5. Outre ces quatre grands fleuves , il y en a en France quelques autres moins considérables. Les principaux sont ; la *Some* en Picardie , l'*Orne* en Normandie , l'*Aude* en Languedoc , l'*Adour* en Guienne ; la *Charente* en Angoumois , Saintonge & Aunis , la *Vilaine* en Bretagne.

§. I. Du Gouvernement de la Flandre Française.

LES PAYS qui forment ce Gouvernement furent conquis en 1767 : par Louis XIV. Ils produisent du lin en quantité , du froment , du seigle & d'autres grains ; mais il n'y croît point de vin : la bière est la Boisson ordinaire des habitants. On y fabrique des toiles très-fines & des étoffes de di-

verses especes , dont il se fait un commerce considerable. La *Lys* , la *Deule* , la *Scarpe* , l'*Escaut* & la *Sambre* , en sont les principales rivieres.

Ce Gouvernement comprend , 1^o. la *Flandre Françoise propre* à l'o. 2^o. le *Hainaut François* à l'e. 3^o. le *Cambresis* au s.

I. *Flandre Françoise propre.*

Elle forme , avec le *Cambresis* , une Généralité ou Intendance particuliere.

DUNKERQUE , sur la mer , vers le n. *Port.* Louis XIV , après avoir acheté cette ville aux Anglois en 1662 , en avoit fait une des plus fortes Places de l'Europe ; mais ses fortifications ont été plusieurs fois démolies , & en dernier lieu par le *Traité de paix* conclu à Paris en 1763.

GRAVELLINES , 4. s-o sur la mer , *Pl-f. Port.*

BERGUE-ST-WINON , 5. e. *Pl-f.*

CASSEL , 5. s. sur une haute montagne.

ARMENTIERES , 3. s-e. sur la *Lys*.

LILLE , 3. s-e. sur la *Deule* , *Cap.* de tous les Pays-Bas François , *Hôt-mon. Pl-f.* C'est une grande & belle ville , l'une des plus riches & des plus commerçantes du Royaume , peuplée de 50 à 60 mille habitans. Sa citadelle passe pour la plus belle de l'Europe. L'Intendant de Flandre demeure à Lille. Cette ville a diverses sortes de manufactures , & on y fait un grand commerce de camelots & d'autres étoffes. *Lon.* 20. d. 44. m. 16. s. *Lat.* 50. d. 37. m. 50. s.

SAINT-AMAND , 7. s-e. sur la *Scarpe* , avec une célèbre Abbaye de Bénédictins , qui passe pour la plus riche des pays-Bas.

DOUAI , 5. s-o. sur la *Scarpe* , *Parlem. Univ. Pl-f.* C'est une grande ville , auprès de laquelle est

le *Fort de la Scarpe*, qui lui sert de citadelle. *Lon.*
20. d. 44. m. *Lat.* 50. d. 22. m.

II. Le Hainaut François.

Il compose ce qu'on appelle l'Intendance ou Généralité de Maubeuge.

BOUCHAIN, 4 s-e. sur l'Escaut.

Denain, 2. n-e. sur l'Escaut, est un village fameux par la victoire que le Maréchal de Vilars y remporta sur le prince Eugene en 1712.

VALENCIENNES, 4 n-e. de Bouchain, sur l'Escaut, *Cap. Pl-f.* C'est une ville marchande, & l'une des plus considérables des Pays-Bas, François. On y fabrique des étoffes de laine, des dentelles & toiles très-fines, *Lon.* 21. d. 45. m. *Lat.* 50. d. 21. m.

CONDÉ, 2. n. sur l'Escaut, *Pl-f.*

Bavai, 5. s-e. ville ruinée; près de là est le village de *Malplaquet*, connu par la bataille que le Prince Eugene & le Duc de Malboroug y gagnèrent sur les François en 1709.

MAUBEUGE, 3. e. sur la Sambre, *Pl-f.* Cette ville sert de résidence à l'Intendant du Hainaut François. Elle est célèbre par un Chapitre de Chanoinesse séculières, qui font preuve de 32 quartiers de noblesse.

LE QUENOI, 6. s-o.

LANDRECIE, 4. s-e.

AVENES, 4. n-e.

PHILIPPEVILLE, 9. n-e.

} Places fortes.

III. Cambresis.

C'est un pays d'États, qui produit beaucoup de lin.

CAMBRAI, 5. s-e. de Douai, sur l'Escaut. *Cap. Arch.* très-riche, *Pl-f.* C'est une grande ville, où l'on fabrique des toiles estimées. L'Archevêque prend le titre de Duc, & de Prince de l'Empire.

Lon. 20. *d.* 54. *m.* *Lat.* 50. *d.* 10. *m.*

CATEAU-CAMBRESIS, 5. s-e. petite ville, fameuse par le Traité de paix, conclu en 1559, entre Henri II roi de France, & Philippe II roi d'Espagne.

§ II. *Du Gouvernement de Picardie.*

Il renferme les provinces de *Picardie* & d'*Artois*. Ses principales rivières sont la *Some* & l'*Oise*.

I. *Picardie.*

La Picardie l'une des premières conquêtes des Francs dans les Gaules, n'a jamais été aliénée de la Couronne. Il n'y a point de vignes dans cette province; mais elle est fertile en grains, en fruits & en pâturages. On y fabrique des étoffes de toute espèce, dont il se fait un grand débit.

On divise la Picardie en *haute* à l'e. & en *basse* à l'o.

1. La *haute Picardie* comprend quatre petits pays, qui sont de l'e. à l'o. 1^o. la *Tiérache*, 2^o. le *Vermandois*, 3^o. le *Santerre*, 4^o. l'*Amiénois*.

1. VERVINS, 8. s. d'Avènes. Cette petite ville est connue par le Traité qui s'y fit en 1598.

GUISE, 5. o. sur l'Oise, *Bail. El. Duché-Pairie* à la maison de Condé.

LA FERRE, 6. s-o. sur l'Oise *Cap.* de la *Tiérache*.

Saint-Gobin, 2. s-e. est un Château fameux; à cause de sa manuf. royale de glaces, les plus grandes & les plus belles qui se fassent en Europe, sans en excepter celles de Vénise.

2. SAINT-QUENTIN; 4. n. de la Ferre, sur la *Some*, *Cap.* du *Vermandois*, *Bail. El. Pl-f.* ville des plus considérables de la Picardie, & célèbre par la bataille qui s'y donna en 1557.

HAM, 4. s-o. sur la *Some*, *Bail.*

3. PERONNE, 5. n-o. sur la Some, *Cap.* du Santerre, *Bail. El. Pl-f* qui a la gloire de n'avoir jamais été prise, quoique assiégée plusieurs fois. Charles le Simple, roi de France, y mourut enfermé dans un château.

CHAULNES, 3. s-o. *Duché-Pairie*, au Duc de Luynes.

ROIE, 3. s. *Baillage*.

MONTDIDIER, 3. s-o. sur une montagne. *Bail. El.*

4. CORBIE, 6. o. de Péronne, sur la Some: il y a une riche & célèbre Abbaye de Bénédictins.

AMIENS, 3. o. sur la Some, *Cap.* de l'Amiénois & de toute la Picardie, *Ev. Pres. Bail. El. Gén. Hôt. mon.* c'est une ancienne & grande ville, marchande, bien peuplée, & l'une des plus considérables du Royaume. Elle renferme environ 40. mille habitans. Il y a une Académie royale des sciences, belles lettres & arts. La Cathédrale est renommée pour la hauteur & la largeur de sa nef. On fabrique à Amiens de toutes sortes de petites étoffes de laine & de poil de chevre, camelots, pluches, velours, &c. C'est la patrie de Vincent *Voiture*. *Lon.* 19. d. 57. m. 48. s. *Lat.* 49. d. 54. m. 46. s.

DOURENS ou DOULENS, 6. n.

Conti, 4. s-o. d'Amiens, & *Poix*, 3. o. de Conti, sont deux bourgs & deux *Principautés*, dont la première est attachée à une branche de la maison de Bourbon; & l'autre est à la maison de Noailles.

II. *Basse Picardie* renferme trois petits pays, savoir du s. au n. 1^o. le *Ponthieu*, 2^o. le *Boulenois*, 3^o. le *Pays reconquis*, ainsi appelé parce qu'il a été reconquis sur les Anglois, qui en avoient joui pendant plus de deux cens ans.

I. ABBEVILLE, 10. n. o. d'Amiens, sur la Some; *Cap.* du Ponthieu, *Prés. Sén. El.* C'est la ville la plus considérable de la Picardie après Amiens.

sa situation sur la Some , qui y porte de grosses barques , la rend fort marchande. Il y a une manuf. de draps , dont la qualité est peu inférieure à ceux d'Angleterre & de Hollande. Abbeville a produit plusieurs savans Géographes , entr'autres Nicolas *Sanfon*.

SAINT-VALERY , 4. n-o. à l'emb. de la Some , *Port*.

Le *Crotoy* , 2. n. à la droite de la Some , bourg qui a aussi un petit *Port*.

Crecy , 4. e. maison royale , célèbre par la bataille qui s'y donna en 1346.

MONTREUIL , 5. n-o. *Bail*.

2. **ÉTAPLES** , n-o. petit *Port*.

BOULOGNE , 5. n. sur la Manche , *Cap*. du Boulenois , *Ev. Sén.* *Port* peu considérable. Son territoire forme un gouvernement particulier.

AMBLETEUSE , 3. n. sur la manche , autre petit *Port*.

3 **CALAIS** , 5. n-e. sur le détroit de son nom , *Cap*. du pays reconquis , *Pl-f.* *Port*. C'est le passage le plus ordinaire & le plus court de France en Angleterre : le trajet n'est que de sept lieues. Edouard III , roi d'Angleterre , ne prit cette place en 1347 , que par famine , & après onze mois & quelques jours de siege. Le Duc de Guise la reprit sur les Anglois en 1558. *Lon.* 19 d. 27 m. *Lat.* 50. d. 57. m.

GUINES , 2. s. *Comté*.

ANDRES , 2. s-e. *Pl. f.*

Ce fut entre ces deux dernieres villes que se fit en 1500 , l'entrevue de François I , roi de France & d'Henri VIII , roi d'Angleterre. Ces deux Princes y firent paroître tant de magnificence , que le lieu en a retenu le nom de *Camp du drap d'or*.

II. *Artois*.

L'Artois étoit autrefois une des 17 provinces des

Pays-bas. Louis XIII en fit la conquête en 1640 sur Philippe IV roi d'Espagne, & il fut cédé à la France par les Traités des Pyrénées & de Nimegue. C'est un pays d'Etats, dont l'Evêque d'Arras est président-né.

Cette province est une des plus belles & des meilleures du Royaume. Son terroir est fertile principalement en lin, en bled & autres grains. On y fabrique des étoffes de laines, & une grande quantité de toiles.

SAINT-OMER, 7. s.-e. de Calais, sur l'Aa, *Ev. Bail. Pl.-f.* ville assez grande, & défendue par un bon château.

Renty, 5. s. château fameux par la bataille où le Roi Henri II défit les Impériaux en 1554.

AIRE, 5. s.-e. de Saint-Omer, sur la Lys, *Bail. Pl.-f.*

BETUNE, 5. s.-e. *Pl.-f.*

LENS, 4. s.-e. petite ville, connue par la victoire du Prince de Condé sur l'Archiduc Léopold en 1648.

ARRAS, 3. s. sur la Scarpe, *Cap. Ev. Conseil supérieur, Pl.-f.* C'est une ancienne & grande ville, très-peuplée, bien bâtie, & défendue par une des meilleures citadelles du Royaume. Il y a une Société littéraire. *Lon. 20 d. 26 m. Lat. 50 d. 17 m.*

BAPAUME, 5. s. *Pl.-f.*

HEDIN, 14. n-o. *Pl.-f.*

SAINT-POL, 4. e. *Comté.*

Azincourt, 4. n-o. village fameux par la bataille où les François furent défaits par les Anglois en 1415.

§. III. *Du Gouvernement de Normandie.*

La Normandie, autrefois Duché célèbre, fut réunie à la Couronne, sous le roi Philippe-Auguste en 1204. Son terroir ne produit du vin qu'en petite quantité. On y recueille beaucoup de bled & d'au-

tres grains & des fruits en abondance , sur-tout des pommes & des poires , dont on fait du cidre & du poiré , qui tiennent lieu de vin à la plupart des habitans. Cette province est très-commerçante , principalement à cause de sa situation sur l'Océan , de ses Ports , & de ses différentes Manufactures. Ses principales rivières sont la *Seine* , l'*Eure* , la *Rille* , la *Touque* , la *Dive* , la *Vire* , la *Sarte* , &c.

La Normandie se divise en *haute* à l'e. & en *basse* à l'o.

I. Haute Normandie.

Elle comprend sept petits pays , qui sont 1^o. le *Pays de Caux* , extrêmement fertile , & renommé sur-tout pour sa volaille ; 2^o. le *Brai* , 3^o. le *Vexin Normand* , 4^o. le *Roumois* , 5^o. le *Pays de Campagne* , 6^o. le *Pays d'Ouche* , 7^o. le *Lieuvain*.

1. DIEPPE 12. l-o. d'Abbeville , sur la Manche, *Cap.* du pays de Caux, *Port* formé par l'emb. de la rivière d'Aques. C'est une ville riche & commerçante , renommée sur-tout par les ouvrages d'yvoire qu'on y travaille , & dont le débit n'est plus aussi considérable qu'il l'étoit autrefois. *Lon.* 18 d. 49 m. *Lat.* 49 d. 54 m.

FÉCAMP , 11. l-o. sur la Manche , *Sén. Port.* Il y a une riche Abbaye de Bénédictins.

MONTIVILLIERS , 7. l-o. *Bail. El.*

LE HAVRE DE GRACE , 2. l-o. à l'emb. de la Seine , *Bail. Pl-f. Port.* qui est un département de la marine. Cette ville est composée d'environ quarante rues , la plupart tirées au cordeau. Son commerce , qui est considérable , consiste principalement dans la navigation. Il y a une bonne citadelle avec plusieurs autres fortifications qui rendent cette place presque imprenable. Le Port est bon , & peut contenir trois cens bâtimens. *Lon.* 17 d. 46 m. *Lat.* 49 d. 31 m.

Le Havre , avec un territoire de près de 30

lieues de circuit, forme un gouvernement particulier, qui ne dépend point de celui de Normandie.

HARFLEUR, 2. e. près de la Seine, *Bail. Port.* qui a été bon, mais qui s'étant comblé insensiblement, sert à peine aujourd'hui à des barques.

CAUDEBEC, 8 e. sur la Seine, *Préf. Bail. El.*

Yvetot, 2. n. bourg, chef-lieu d'une petite contrée de même nom, qu'il a plu à quelques-uns de nos Historiens de qualifier du titre de royaume.

2. Eu, 5. n-e. de Dieppe, vers la Picardie & la Manche, *Bail. El. Comté-Pairie.*

AQUES 5. s-o. sur la riviere de même nom, *El.* Il s'y donna en 1589 un combat célèbre, où Henri IV défit le Duc de Maienne, chef des Ligueurs.

NEUF-CHATEL, 6. s-o. *El.*

AUMALE, 5. n-e. *D-Pairie.* On y fabrique des serges estimées.

Forges, 5. s-o. bourg célèbre par ses eaux minérales.

GOURNAY, 4. s-e. *Cap.* du pays de Brai, *Comté.*

3. LIONS, 4. s-o. patrie de *Bensérade.*

GISORS, 6. s-e. *Cap.* du Vexin Normand, *El. D-Pairie* au Comte d'Eu.

LES ANDELYS, 5. s-o. Ce sont deux villes à un quart de lieue l'une de l'autre. On y voit une célèbre Manuf. de draps. C'est la patrie du célèbre Peintre Nicolas Poussin.

4. ROUEN, 8. e. sur la Seine, *Cap.* de toute la Normandie, *Arch. Parl. Ch-co. Co-ai. Prés. Bail. El. Gén. Hot-mon.* C'est une ville des plus anciennes, des plus grandes & des plus riches du Royaume. Les gros vaisseaux y peuvent remonter par la Seine, ce qui y rend le commerce florissant. On lui donne deux lieues & demie de circuit, en y comprenant ses six Fauxbourgs; & elle renferme environ cent mille habitans. Elle a une Acad. Royale de sciences, belles-lettres & arts, & plusieurs Manuf. de draperies. L'Eglise Métropolitaine est

remarquable par sa grandeur & sa magnificence ; elle est ornée de trois tours , dans l'une desquelles est la fameuse cloche , nommée George d'Amboise , qui pese trente mille livres ; le battant seul en pese sept cens dix. Près de cette Eglise est une Bibliotheque publique. Il y a à Rouen plusieurs autres belles Eglises , entr'autres , celle de St. Ouen , qui est une Abb. de Bénédictins , & celle de St. Maclou. Le Fauxbourg St. Sever , situé de l'autre côté de la riviere , communique avec la ville par un pont de batteaux , pavés par-dessus , & qui se haussent ou se baissent au gré de la marée : on voit dans ce Fauxbourg , le long de la Seine , un des plus beaux cours de l'Europe. Rouen est la patrie de Pierre & de Thomas *Corneille* , de Bernard de *Fontenelle* , & d'un grand nombre d'autres personnages célèbres dans la République des lettres. *Lon.* 18. d. 45. *m.* *Lat.* 49. d. 25. *m.* 30.

QUILLEBEUF , 4. o. sur la Seine.

Elbœuf , 5. s-e. sur la Seine , *D-Pairie* à la Maison de Lorraine. C'est un gros bourg fort connu par les Manuf. de draps.

PONT-DE-L'ARCHE , 2. e. sur la Seine , qu'on y passe sur un pont de 22 arches. Il y a une Manuf. de draps estimés.

LOUVIERS , 2. s. *Comté*. C'est aussi une ville fameuse par les beaux draps qu'on y fabrique.

VERNON , 5. s-e. sur la Seine , *Bail. El.*

EVREUX , 4. s-o. sur l'Iton , *Ev. Prés. Bail. El. Comté* au duc de Bouillon.

Yvri , 6. s-e. sur l'Eure , bourg fameux par la victoire que l'armée d'Henri IV y remporta sur celle des Ligueurs en 1590.

6. CONCHES , 4. s-o d'Evreux , *Bail. El.*

VERNEIL , 6. s. *Bail. El.*

L'AIGLE , 5. o. sur la Rille.

BERNAI , 6. n-o. de Conches , *Bail. El.*

7. LISIEUX , 5. n-o. sur la Touque , *Ev. El.*

PONT-L'ÉVÊQUE, 3 n-o sur la Touque, *Bail. El.*

PONT-AUDEMER, 6. n-e. sur la Rille. *Bail. El.*

HONFLEUR, 4. n-o. à l'embouchure de la Seine, *Port.*

II. Basse Normandie.

Elle renferme, 1^o. le *Pays d'Auge*, 2^o. le *Bessin*, 3^o. le *Coutantin*, 4^o. l'*Avranchin*, & 5^o. le *Bocage*.

1. ARGENTAN, 13. s-o. de Lisieux, sur l'Orne; *Bail. El.* Le célèbre Historiographe de France *Mézerai*, nâquit près de cette ville.

FALAISE, 6. n-o. *El.* Il se tient tous les ans dans un de ses Fauxbourgs, nommé *Guibray*, une foire célèbre, qui commence le 16 Août, & dure huit jours.

2. CAEN, 7. n. sur l'Orne, *Cap.* de la basse Normandie, *Préf. Bail. El. Gén. Hôt-mon. Univ.* C'est une grande & belle ville, riche, marchande, & la seconde de la province. Elle est traversée par l'Orne, & la marée y amene les plus gros vaisseaux. On y compte environ 50 mille habitans. Il y a une Acad. royale de belles-lettres. Caen a produit plusieurs personages célèbres, qui se sont distingués dans la Littérature, entr'autres, François de *Malherbe*, pere de la Poésie Française; Pierre-Daniel *Huet*, Evêque d'Avranches, &c. *Lon. 17 d. 15. m. Lat. 49. d. 10 m.*

BAYEUX, 6. n-o. riche *Ev. Bail. El.*

SAINT-LO, 8. s-o. sur la Vire, *Bail. El.* Cette ville est connue sur-tout par ses serges. Elle a vu naître le *Cardinal du Perron*, célèbre par son esprit & son érudition.

3. CARENTAN, 5. n-o. *El.*

VALOGNE, 6. n-o. *Bail. El.* Manuf. de draps

estimés pour leur bonté.

CHERBOURG , 4 n-o. sur la Manche ; *Port. La Hougue* , 5. s-o. c'est un cap avec un *Port* & un hameau.

COUTANCES , 8. s-o. de Carentan , *Ev. Prés. Bail. El.*

GRAINVILLE , 7. s-o. sur la Manche , *Port.*

4. AVRANCHES , 6. s-e. *Ev. Bail. El.*

LE MONT-ST-MICHEL , 3. s-o. sur une roche ; dans la mer. On ne peut y aller par terre que dans l'intervalle des marées. Il y a dans cette ville, une célèbre Abbaye de Bénédictins.

MORTAIN , 7. e. d'Avranches , *Bail. El.*

5. VIRE , 5. n. sur la Vire , *EL.* Il y a une Manufacture de gros draps , dont il se fait un grand commerce.

DOMFRONT , 7. s-e. *EL.*

ALENÇON , 12 s-e. sur la Sarthe , *Prés. Bail. El. Gén. Duché.* Cette ville passe pour la troisième de la Normandie. On y fabrique des toiles estimées. *Lon. 17 d. 44. m. Lat. 48 d. 25 m.*

A deux lieues de là , est une mine de faux diamans , connus sous le nom de *diamans d'Alençon.*

SÉLZ , 5. n-e. sur l'Orne , *Ev.*

§. IV. Du Gouvernement de l'Isle de France.

C'est une des plus agréables provinces de France , tant à cause de la fertilité de son terroir , qui produit en abondance tout ce qui est nécessaire à la vie , que parce qu'elle renferme la Capitale du Royaume , avec plusieurs Maisons Royales , & un grand nombre de maisons de plaisance de Princes & de particuliers. Ses principales rivières sont la Seine , l'Oise , la Marne & le Loing. L'Oise reçoit l'Aisne & le Thérin.

Nous diviserons l'Isle de France en deux parties, l'une

l'une septentrionale , & l'autre méridionale.

I. *Partie septentrionale de l'Isle de France.*

Elle contient 1^o. l'Isle de France propre , vers le milieu de la province ; 2^o. le *Vexin François* & 3^o. le *Beauvaisis* , au n-e. 4^o. le *Laonnois* , 5^o. le *Soissonnois* , & 6^o. le *Valois* , au n-o.

PARIS, sur la Seine , *Cap.* de l'Isle de France & de tout le Royaume , *Arch. Parl. Cham-Co. Co Ai. Prés. El. Cour & Hôt. des mon. Univ.* Lorsque Clovis I. choisit cette ville pour en faire la Capitale de son Empire , son enceinte étoit d'une étendue peu considérable ; mais elle s'est si fort accrue depuis , qu'on lui donne six lieues de circuit , & qu'on y compte neuf cens rues , plus de viant-deux mille maisons , dont la plupart sont à cinq ou six étages , & environ un million d'habitans , partagés en quarante une Paroisses. Son commerce , ses richesses , la magnificence de ses bâtimens , & sur-tout l'ardeur sans pareille , & le succès extraordinaire avec lesquels on y cultive les sciences , les belles-lettres & les arts , lui ont acquis un des premiers rangs parmi les plus florissantes villes de l'Univers.

Son Université a été regardée depuis sa fondation comme la plus célèbre de la Chrétienté : elle a sous sa dépendance un grand nombre de Colleges , dont dix sont de plein exercice. Il y a de plus le College royal , où sont des Professeurs pour toutes les sciences , & pour les langues savantes.

Paris a six Académies royales , savoir , l'Académie Française , celle des Inscriptions & Belles-lettres , celle des Sciences , celle de Peinture , Sculpture & Gravure , celle d'Architecture , & celle de Chirurgie. Les Bibliothèques publiques sont , celle du Roi , qui tient le premier rang dans le monde littéraire par le grand nombre de livres & de ma-

D

nuscrits qu'elle renferme, & par son assemblage de médailles, d'estampes, &c. celle de Saint-Victor, du College Mazarin, des Avocats, des Prêtres de la Doctrine Chrétienne, de la Faculté de Médecine, & celle de la Ville : cette dernière n'a été ouverte pour la première fois qu'en 1763. L'observatoire, quoique simple dans sa construction, est un des plus beaux qui soient au monde. C'est-là que MM. Jean-Dominique Cassini & Philippe de la Hire, ont fait la plus grande partie des observations singulieres dont ils ont enrichi le public. Le Jardin royal des plantes n'a rien de pareil dans ce genre en Europe : on y professe l'Anatomie, la Chymie & la Botanique.

L'Eglise de Notre-Dame, Métropolitaine, est un bâtiment très-grand & très-majestueux : l'architecture, quoique gothique, est des plus belles & des mieux conduites qu'il y ait en France. L'Eglise de St-Gervais, célèbre par son magnifique portail, celles de Saint-Honoré, de Saint-Sulpice, de Saint-Roch, de Saint Eustache sont aussi d'une grande beauté. Il y a outre cela à Paris un grand nombre d'autres Eglises magnifiques.

Le Louvre est regardé comme un des plus beaux ornemens de cette Capitale : les Académies Royales, à l'exception de celle de Chirurgie, y tiennent leurs assemblées. Le Palais des Tuileries est joint au Louvre par une belle galerie de deux cens vingt-sept toises de long, il est accompagné d'un des plus beaux Jardins de l'Europe. Le Palais Royal appartient aujourd'hui au Duc D'Orléans : on y voit entr'autres choses, un recueil de tableaux des plus grands maîtres. Le Palais d'Orléans ou le Luxembourg, est un édifice très-régulier, & accompagné d'un beau Jardin. Outre ces quatre Palais, il y a à Paris beaucoup d'autres superbes édifices, entr'autres l'Hôtel Royal des Invalides, bâti par Louis XIV, pour servir de retraite honorable aux Of-

ficiers & Soldats qui ont servi vingt ans dans les Armées Françoises , ou qui ont été estropiés , & hors d'état de servir ; l'École Royale militaire , établie par Louis XV , pour l'éducation de cinq cens jeunes Gentilshommes , qui y sont entretenus & instruits dans toutes les sciences convenables à leur état , &c.

Les plus belles Places publiques sont , la Place Royale , où l'on voit la Statue équestre de Louis XIII ; la Place de Vendôme ou de Louis le Grand , décorée au milieu de la Statue équestre de Louis XIV ; la Place des Victoires , où ce même Roi est représenté avec des habits de son couronnement , ayant à ses pieds quatre Nations enchaînées , & la Victoire derrière lui , qui lui met une couronne de laurier sur la tête ; la Place de Louis XV , consacrée par la Ville de Paris à la mémoire de Louis le Bien-aimé , & ornée de la Statue équestre de ce Prince.

La Ville de Paris est traversée par la Seine , qui y forme deux Isles , l'Isle du Palais ou la Cité , & l'Isle Notre-Dame. Pour la communication des différentes parties de cette grande Ville , on a construit plusieurs Ponts sur la rivière , parmi lesquels le Pont-neuf & le Pont-Royal tiennent le premier rang , & sont les seuls qui occupent toute la largeur de la Seine. Le premier , qui est un des plus beaux Ponts de l'Europe , est orné vers le milieu de la Statue équestre d'Henri IV , & à la seconde arche , du côté du Louvre , on voit la Samaritaine , édifice élevé pour fournir de l'eau au Louvre & au Jardin des Tuileries. Le Pont-Royal est au dessous du Pont-neuf , auquel il cede en magnificence , mais non en solidité.

Il y a à Paris plusieurs Manufactures remarquables , celle des Glaces & celle de Porcelaine , situées au Fauxbourg Saint-Antoine ; & sur-tout

celle des Gobelins, célèbre par les riches tentures de tapisseries qu'on y fabrique.

Cette Ville a produit un nombre prodigieux de Savans, de Littérateurs & d'Artistes fameux, parmi lesquels nous nous contenterons de nommer Jean-Baptiste Poquelin de *Moliere*, Nicolas Boileau *Despreaux*, Jean-Baptiste *Rousseau*, Louis *Racine*, François Arouet de *Voltaire*, Poètes François; Jean-Baptiste *Santeuil*, Poète Latin; Antoine le *Maître*, Olivier *Patru*, Henri *Cochin*, Avocats; Nicolas *Malebranche*, Philosophe; Claude *Fleury*, Charles *Rollin*, Historiens; Guillaume *Delisle*, Géographe; Charles *le Brun*, Peintre; Louis-Nicolas *Clairambault*, Musicien.

Paris forme un Gouvernement particulier, distingué de celui de l'Isle de France. *Lon.* 20. *d.* *Lat.* 48. *d.* 50. *m.* 10. *s.*

SAINT-DENIS, 2. n. près de la Seine. C'est une petite ville, célèbre par une abbaye de Bénédictins, où l'on voit les Tombeaux de nos Rois, & un trésor précieux.

MONTMORENCY, 2 n-o. *Duché-Pairie.*

2. PONTOISE, 3. n-o. sur l'Oise, *Cap.* du Vexin François, *Bail.* *El.*

MEULAN, 3. s-o. sur la Seine, *Bail.*

MAGNI, 4. n-o. *Bail.* *El.*

CHAUMONT, 3. n-e. *Bail.* *El.*

3. BEAUVAIS, 5. n-o. sur le Thérin, *Cap.* du Beauvaisis. *Ev.* *Prés.* *Bail.* *El.* On fabrique dans cette ville beaucoup de serges, de draps, & surtout de belles tapisseries. La Cathédrale est remarquable par la beauté de son chœur. L'Evêque de Beauvais est le premier des trois anciens Comtes Pairs Ecclésiastiques. C'est la patrie de l'Abbé Philippe *Mésenguy*. *Lon.* 19. *d.* 45. *m.* *Lon.* 49. *d.* 26. *m.*

CLERMONT, 5. s-e. *Bail.* *El.* autrefois Comté célèbre, qui a été l'apanage de Robert, fils de

S. Louis ; & tige de l'auguste Maison de Bourbon.

4. NOYON , 11. n-e. *Ev. El.* l'Evêque est le dernier des trois Comtes-Pairs Ecclésiastiques. Cette ville a vu naître l'hérésarque *Calvin*.

Prémontré , 7. e. Abbaye chef-d'Ordre.

LAON , 4. n-e. sur une mont. *Cap.* du Laonois , *Ev. Prés. Bail. El.* l'Evêque est le second des Ducs & Pairs Ecclésiastiques du Royaume.

Notre-Dame de Liesse , 3. e. Pèlerinage célèbre.

5. SOISSONS , 8. s-o. de Laon , sur Aisne , *Cap.* du Soissonnois , *Ev. Prés. Bail. El. Gén.* Cette ville a été la capitale d'un royaume de son nom , sous la première race de nos Rois : il y a une Acad. Française. L'Evêque de Soissons a le droit de sacrer les Rois de France au défaut de l'Archevêque de Reims , dont il est premier Suffragant. *Lon.* 20. d. 59 m. *Lat.* 49 d. 22. m.

6. COMPIEGNE , 9. o. sur l'Oise , *Bail. El.* Il y a un Château Royal fort ancien , & on trouve au voisinage une forêt d'environ 29 mille arpens , où nos Rois , vont souvent prendre le plaisir de la chasse.

SENLIS , 8. s-o. *Ev. Prés. Bail. El.* Société Littéraire.

GRÉPI , 4. n-e. *Cap.* du Valois , *Prés. Bail. El.*

LA FERTÉ-MILON ; 5. s-e. patrie du Poète Tragique Jean Racine.

II. *Partie méridionale de l'Isle de France.*

Elle renferme , 1^o. la *Brie Française* , & 2^o. le *Gatinois François* , au s-e. 3^o. le *Hurepoix* au s-o. & 4. le *Mantois* à l'o.

1. LAGNI , 10. s-o. riche Abbaye de Bénédictins ;

ROSAI ou ROSOI , 5 s-e. *El.*

BRIE-COMTE-ROBERT , 5. o. *Bail.*

CORBEIL , 3. s-o. sur la Seine , *Prés. Bail. El.*

2. MELUN , 4. s-e. sur la Seine , *Prés. Bail. El.* ville fort ancienne.

FONTAINEBLEAU , 4. s. bourg & Maison Royale ; située au milieu d'une forêt de 22 mille arpens.

NEMOURS, 5. l. sur le Loing, *Bail. El. D. pairie.*
 3. VERSAILLES, 4 l. o. de Paris. Cette ville est remarquable principalement par le superbe Château où nos Rois font aujourd'hui leur séjour, & qui surpasse par sa magnificence tout ce qui se trouve dans les pays étrangers. Ce fut Louis XIV qui en jetta les fondemens, & qui y établit le premier sa résidence : on prétend que ce prince y dépensa plus de deux cens millions. La ville de Versailles, qui n'étoit auparavant qu'un Village, est devenue si considérable, qu'on y compte plus de 50 mille habitans quand la Cour s'y trouve. *Lon. 19. d. 47. m. Lat. 48. d. 48. m. 16. s.*

ST-GERMAIN-EN-LAYE, 2. n-o. sur la Seine. Cette ville a une Maison Royale, embellie par Louis XIV, qui y étoit né en 1638.

POISSI, 1. n-o. sur la Seine, petite ville, célèbre par le Colloque qui s'y tint en 1561, entre les Catholiques & les Protestans.

MANTE, 6. o. sur la Seine, *Prés. Bail. El.*

DRIUX, 8. l o. *Bail. El.* C'est une des plus anciennes villes du Royaume. Il s'y donna en 1562, une fameuse bataille où les Calvinistes furent défaits; le Prince de Condé leur chef, y fut fait prisonnier.

§. V. Du Gouvernement de Champagne.

Cette province, qui a été autrefois gouvernée par des Comtes héréditaires fort puissans, fut réunie à la Couronne par Philippe le Bel en 1284. Elle a vers le milieu de vastes plaines; mais les extrémités sont couvertes de bois, & remplies de montagnes & de collines, qui produisent abondamment tout ce qui est nécessaire à la vie. On tire de ce pays beaucoup de grains, & sur-tout des vins renommés par leur bonté. Ses principales rivières sont la *Seine*, l'*Aisne*, la *Marne*, l'*Yonne*, la *Meuse*. Il y a de plus la *Vesle* & l'*Armançon*, qui se déchargent, la première dans l'*Aisne*, & l'autre dans l'*Yonne*.

La Champagne se divise en trois parties, 1^o. la *Brie Champenoise*, à l'o. 2^o. la *haute Champagne*, au n. & 3^o. la *basse Champagne*, au s.

I. *Brie Champenoise.*

CHATEAU-THIERRY, 9. s. de Soissons, sur la Marne, *pres. Bail. El. Duché* à la Maison de Bouillon. C'est la patrie du célèbre Poète Jean de la Fontaine.

MEAUX, 10. s-o. sur la Marne, *Cap. de la Brie, Ev. pres. Bail. El.*

COLOMIERS, 5. s-e. *Bail. El.*

SEZANE; 10. s-e. *Bail. El.*

PROVINS, 8. s-e. *pres. Bail. El.*

MONTEREAU-FAUT-YONNE, 7. s-o. au confluent de l'Yonne avec la Seine, *Bail. El.*

II. *Haute Champagne.*

Elle comprend trois petits pays, 1^o. le *Rételois*, au n. 2^o. le *Rémois*, au s. & 3^o. le *Pertois*, au s-e.

1. ROCROI, 5. s. de Charlemont, tout-à-fait au n. *Pl-f.* célèbre par la bataille que le Prince de Condé alors Duc d'Anguin, y gagna à l'âge de 22 ans sur les Espagnols en 1643.

CHARLEVILLE, 4. s-o. sur la Meuse, jolie ville bâtie en 1609, dont toutes les rues sont tirées au cordeau.

MEZIERES, *Pl-f.* située dans une presqu'île, formée par la Meuse, & séparée de Charleville par un pont.

SÉDAN, 5. s-e. sur la Meuse, *Pres. Bail. El. Pl-f. Principauté*, que Louis XIII acquit en 1641, de la Maison de Bouillon, en échange des Duchés d'Albert & de Château-Tierry, & du Comté d'Évreux. On fabrique dans cette ville des draps très-estimés, sous les noms de *Pagnon* & de *Rousseau*. Il y a un château où nâquit le Maréchal Vicomte de Turenne.

RÉTEL, 10. f-o. sur l'Aisne, *Cap.* du Rételois ;
El. D. Pairie, érigée en 1663, sous le nom de Ma-
zarin.

CHATEAU-PORCIEN, 2. o. sur l'Aisne, *Princi-
pauté* au Duc de Nivernois ou de Mazarin.

2. REIMS, 9. f-o. sur la Vesle, *Cap.* du Remois
Archev. Prés. El. Hon-mon. Univ. C'est la plus
grande ville de la Champagne, & l'une des plus an-
ciennes du Royaume. Il y a une société Littéraire.
L'Archevêque est le premier des Ducs & Pairs Ecclé-
siastiques, & il a le droit de sacrer & de couronner
les Rois de France: cette cérémonie se fait dans l'É-
glise Métropolitaine, qui a un portail renommé pour
sa beauté. L'Église de S. Nicaise est regardée comme
un chef-d'œuvre d'Architecture: on y voit un arc-
boutant qui se remue d'une manière sensible au son
d'une certaine cloche. (a) Celle qui porte le nom
de S. Remi conserve le corps de ce saint Archevêque
dans un magnifique Mausolée, placé derrière le Maî-
tre-Autel: on y garde aussi la sainte Ampoule, qui
sert au sacre de nos Rois. On a construit dans cette
ville une magnifique Place Royale, qui a été ornée
de la Statue pédestre de Louis XV. Reims a plu-
sieurs restes d'antiquité, autr'autres, un arc de
triomphe, les vestiges d'un Amphithéâtre, &c. Lon.
21 d. 45. m. Lat. 49. d. 15 m.

EPERNAI, 6. f. sur la Marne, *El.* Son territoire
produit des vins estimés.

STE-MENEHOUT, 14. e. sur l'Aisne, *Bail. El.*

3. VITRY-LE-FRANÇOIS, 11. f-o. sur la Marne,
Cap. du Pertois, *Préf. Bail. El.* Cette ville, l'une
des plus considérables de la Champagne, fut fon-
dée par le Roi François I, qui lui donna son nom

(a) On peut voir le détail & l'explication du phéno-
mène singulier, dans le spectacle de la nature de M. Plac-
et, Tom, VII, page 325 & suiv.

& ses armes. Il s'y fait un grand commerce de grains.

ST-DIZIER, 6 s-e. *Bail.*

III. Basse Champagne.

La basse Champagne se subdivise en quatre petits pays, 1^o. le *Sénonois*, s-o. 2^o. la *Champagne propre*, à l'e. de la Brie & du Sénonois; 3^o. le *Val-lage*, au s. du Permois; & 4^o. le *Bassigni*, au s-e.

1 SENS, 7. s-e. Montereau, sur l'Yonne, *Cap.* du Sénonois, *Arch. prés. Bail. EL* Cette ville, illustre du temps de César, est aujourd'hui fort déchue. Son Archevêque prend le titre de Primat des Gaules & de Germanie. La Métropolitaine est une des plus belles Eglises du Royaume. *Lon. 20. d. 54. m. Lat. 48 d. 11 m.*

JOIGNY, 6. s-e. sur l'Yonne, *Bail. EL. Comté:*

SAINT-FLORENTIN, 5. e. sur l'Armançon, *EL. Vicomté.*

TONNERRE, 6. s-e sur l'Armançon, *EL. Comté* autrefois célèbre. Les vins du territoire de cette ville sont en grande réputation.

2. CHALONS-SUR-MARNE, 7. n-o. de Vitry, *Ev. Prés. Bail. EL. Gén.* Cette ville a une Société Littéraire, & une Manuf. de ras, pinchinats & espagnoletes. La Cathédrale est remarquable par son beau Jubé, & par ses deux clochers de pierre de taille, qui passent pour des chefs-d'œuvre d'Architecture. L'Evêque de Châlons est le second des Comtes & Pairs Ecclésiastiques du Royaume. On voit à l'une des portes de la ville la promenade du Jard, l'une des plus belles qu'il y ait en France. *Lon. 22. d. 2. m. Lat. 48 d. 57. m.*

TROYES, 19. s. sur la Seine, *Cap.* de toute la Champagne, *Ev. Prés. Bail. EL. Hot-mon.* C'est une grande ville où les anciens Comtes de Champagne faisoient leur séjour. Elle étoit autrefois plus

marchande & plus peuplée qu'elle ne l'est aujourd'hui : on y compte à peine 15 mille âmes. Son commerce consiste en toiles de lin, de chanvre & de coton, en futaines & bafins. Il y a une Bibliothèque publique dans le couvent des Cordeliers. Le Pape Urbain IV. étoit le fils d'un Cordonnier de Troyes, qui est la patrie de plusieurs autres personnages célèbres, entr'autres de deux fameux Artistes, Pierre Mignard, Peintre, & François Girardon, Sculpteur & Architecte. Lon. 21. d. 40. m. Lat. 48. d. 15. m.

3. BAR-SUR-AUBE 12. e. *El.*

Clairveaux, 2. f. Abb. célèbre, fondée par S. Bernard en 1115.

VASSY, 7. n-e. de Bar-sur-Aube. C'est une petite ville, connue dans l'Histoire par le massacre des Religionnaires en 1562.

JOINVILLE, 3. f. e. sur la Marne, *Bail. El. Principauté* à la Maison d'Orléans.

4. VAUCOULEURS, 10. n-e. sur la Meuse. Jeanne d'Arc, très-connue sous le nom de *Pucelle d'Orléans*, naquit au voisinage de cette petite ville.

CHAUMONT, 7. f. de Joinville, sur une mont. près de la Marne, *Prés. Bail. El.* patrie d'Edme Bouchardon, célèbre Sculpteur.

LANGRES, 6. f-e. sur une mont. *Ev. Prés. El.* Son Evêque est le dernier des trois anciens Ducs & Pairs Ecclésiastiques du royaume. Les ouvrages en coutellerie de cette ville sont fort estimés.

BOURBONNE-LES-BAINS, 8. e. petite ville fameuse par ses bains chauds.

§. VI. Du Gouvernement de Lorraine.

La Lorraine a eu pendant long-temps des Ducs particuliers. Les trois Evêchés appartiennent à la France depuis l'an 1522 ; mais les Duchés de Lorraine & de Bar ne lui ont été cédés que par le

Traité de Vienne en 1736. La France n'est entrée cependant en possession de ces Duchés qu'en 1766, après la mort de Stanislas Leczinski, qui en a joui sa vie durant, conformément au même Traité, par lequel ce Prince renonça au droit qu'il avoit sur le royaume de Pologne, ne s'en réservant que le titre & les honneurs de Roi.

Le terroir de cette province est assez fertile en grains, en vin, en chanvre, en lin, en fruits & en pâturages. On y trouve des mines de différents métaux, & quantité de simples. Les montagnes de *Vosge*, qui séparent la Lorraine de l'Alsace & de la Franche-Comté, sont remplies de bois. Les principales rivieres sont la *Meuse* & la *Moselle*, qui y ont leur source, la premiere au s-o. & l'autre vers le s-e. La Moselle reçoit la *Meurte* & la *Sare*.

On divise la Lorraine en trois parties 1^o. le *Duché de Lorraine*, 2^o. le *Duché de Bar*, 3^o. les *Trois Evêchés*.

I. *Duché de Lorraine.*

NANCY, 25. e. de Vitry sur la Meurte, *Cap.* de toute la Lorraine, *Cour Souveraine* de Lorraine & Barrois, *Ch. com. Co-ai & monnoies unies*, *Sén. Bail.* C'est une grande ville, que Stanislas I. Roi de Pologne, Duc de Lorraine & de Bar, a beaucoup embellie par ses bienfaits. Il y a une Académie de sciences & belles-lettres. La principale Eglise est la Collégiale de Notre-Dame, qu'on nomme *Primate*, parce que celui qui en est le chef prend le titre de *Primat*. Cette ville a de plus une Bibliothèque publique dans une salle de l'ancien Château, trois *Manuf.* de draps & autres étoffes, &c. La Place royale est une des plus belles de l'Europe : elle est décorée au milieu de la Statue équestre de Louis XV, érigée en 1755 par Stanislas I. Nancy est la patrie de Jacques Callot, célèbre Graveur. *Lon.* 23. d. 45. m. *Lat.* 48. d. 40. m.

LUNÉVILLE, 66. f-e. *Bail.* C'est là que Stanislas I^{er} tenoit sa Cour.

ST-DIÉ, 10. f-e. sur la Meurte.

MIRECOURT, 10. f. de Nancy, *Bail.* On y fait beaucoup d'instrumens de Musique, sur-tout des violons renommés.

ÉPINAC, 6. f-e. sur la Moselle, *Bail.*

REMIREMONT, 4. f-e. sur la Moselle, *Bail.* Cette ville & la précédente, ont chacune un Chapitre de Chanoinesses séculières, qui doivent faire preuve de noblesse.

PLOMBIÈRES, 4. f-o. petite ville, fameuse par ses eaux minérales.

II. Duché de Bar.

NEUCHATEAU, 8. o. de Mirecourt, sur la Meuse; *Bail.*

LIGNY, 10. n-o. *Comté.*

BAR-LE-DUC, 3. n-o. *Cap. Chambre du Conseil & des Comptes* pour le Duché de Bar, *Sén. Bail.* Les environs de cette ville produisent de bons vins.

COMMERCY, 6. e. sur la Meuse.

ST-MICHEL, 4. n. sur la Meuse. *Bail.*

PONT-A-MOUSSON, 8. e. sur la Moselle, *Bail. Univ.*

III. Les Trois Evêchés.

Ils comprennent, 1^o. le *Messin*, 2^o. le *Toulois*; 3^o. le *Verdunois*, trois petits pays qui forment chacun un Gouvernement particulier. Nous y joindrons 4^o. le *Luxembourg François*, qui appartient aussi à la France.

1. METZ, 7. n-e. sur la Moselle, *Cap. du Messin, Ev. très-riche, Parl. Ch-com. Co-ai. & des monnoies unies au Parl. Gén. Hor-mon. Pl-f.* Cette ville, autrefois Capitale du royaume d'Austrasie, est une des plus anciennes, des plus grandes & des plus bels;

les de la France. Elle est défendue par une citadelle & par plusieurs autres fortifications. On y compte près de 90 mille habitans, sans compter la Garnison qui est nombreuse. Il y a à Metz une Acad. ou Société royale des sciences & des arts. Les Juifs, au nombre de plus de trois mille, occupent dans cette ville un quartier séparé, & ils y ont une Synagogue. Charles-Quint assiégea Metz en 1552 avec une armée de cent mille hommes; mais François, Duc de Guise, le contraignit de lever le siege. Lon. 23. d. 45. m. Lat. 49. d. 6. m.

2. TOUL, 13. l. sur la Moselle, Cap. du Toullois, Ev. le plus étendu du Royaume, Prés. Bail. Pl-f.

3. VERDUN, 12. o. de Metz, sur la Meuse, Cap. du Verdunois, Ev. Prés. Bail. Pl-f. C'est une ville considérable, & peuplée d'environ 20 mille habitans. Il y a une célèbre Abb. sous le nom de S. Vannes, qui est chef-d'Ordre.

MONTMEDI, 11. n. Pl-f.

THIONVILLE, 12. f-e. sur la Moselle, Prés. Bail. Pl-f.

SARLLOUIS, 7. f-e. sur la Sare, Prés. Pl-f. bâtie par Louis XIV.

§. VII. Du Gouvernement d'Alsace.

L'EMPEREUR Othon enleva cette province aux François en 940. Elle fit ensuite partie de l'Allemagne, & les Empereurs y établirent un Landgraviat. Louis XIII en fit la conquête, & elle fut irrévocablement assurée à la France en 1697 par la paix de Riswick.

L'Alsace est une des meilleures provinces du Royaume, à cause de son commerce, de sa fertilité & de ses places fortes. Son terroir abonde en vin, en fruits, en pâturages, & sur-tout en bled. Le bois y est commun, & on y trouve des mines de fer,

de cuivre, & même d'argent. Le *Rhin* la borne à l'e. & y reçoit l'*Ill*.

La Religion Catholique y est la dominante, mais on permet aux Protestans le libre exercice de la leur.

On divise l'Alsace en trois parties, 1^o. la *basse* au n. 2^o. la *haute* au milieu, & 3^o le *Suntgaw* au s.

I. *Basse Alsace.*

LANDAU, tout-à-fait au n. *pl-f.* célèbre par plusieurs sieges.

LE FORT-LOUIS, 8. s.e. dans une isle du *Rhin*, *pl-f.* & très-régulière, bâtie par Louis XIV.

HAGUENEAU, 5. o. dont les Impériaux rasèrent les fortifications en 1675.

SAVERNE, 7. s-o. où les Evêques de Strasbourg ont un palais magnifique.

STRASBOURG, 7. s-e. sur l'*Ill*, à un quart de lieu du *Rhin*, *Cap.* de toute l'Alsace, *Ev.* le plus riche de France, *Hot-mon.* *Univ.* régie par les Protestans, *pl-f.* Cette ville est une des plus considérables du Royaume; elle est très-riche, très-commerçante, & peuplée d'environ 80 mille habitans. La rivière d'*Ill* la traverse & y forme divers canaux. Louis XIV s'étant rendu maître de Strasbourg en 1681, y fit construire une citadelle & plusieurs autres fortifications, qui ont tellement augmenté depuis, que cette place est regardée aujourd'hui comme une des plus fortes de l'Europe. La Cathédrale est d'une grande beauté: son clocher a 574 pieds de haut, on y monte par 635 marches. L'horloge de cette Eglise fait l'admiration des curieux: elle marque les mouvemens des constellations, le cours du Soleil & de la Lune, les jours de la semaine, les heures, les minutes, &c. Les Chanoines de l'Eglise de Strasbourg doivent faire preuve de 16 quartiers de la plus haute noblesse: leur habit de Chœur est une soutane de velours rouge, doublée

Phermînes, avec le surplus par-dessus. Lon. 26. d.
26. m. 18. s. Lat. 48. d. 34. m. 35. s.
SCHELESTAT, 8. s-o. pl. f.

II. Haute Alsace.

COLMAR, 4. s. Cap. de la basse Alsace, Conseil
souverain, pl-f. c'est la seconde ville de l'Alsace.

NEUF-BRISACH, 3. o. a demi-lieue du Rhin, pl-f.
bâtie par Louis XIV. Ses rues sont tirées au cordeau.

ENSISHEIM, 4. s-o. sur l'Ill.

III. Suntgaw.

HUNINGUE, 5. s-o. sur le Rhin, pl-f.

BÉFORT, 11. o. Cap. du Suntgaw, pl-f.

§. VIII. Du Gouvernement de Franche-Comté.

LOUIS XIV, conquît cette province sur les Es-
pagnols en 1668, mais il la rendit la même année,
par le Traité d'Aix-la-Chapelle. Elle fut reprise en
1674, & cédée à la France quatre ans après par le
Traité de Nimegue.

La Franche-Comté abonde en bois, en grains,
en pâturage, en sel & en vin. Il y a des mines de
cuivre, de plomb & de fer, des carrieres de mar-
bre, de Jaspe & même d'albâtre. On y élève de
fort bons chevaux. Ses rivières sont, la Saône le
Doux, &c. cette dernière a sa source au mont Jura,
qui sépare la Franche-Comté de la Suisse.

Cette province compr. nâ quatre grands Bailliages,
qui sont, 1^o. celui d'Amont, au n. 2^o. celui de
Besançon, 3^o. celui de Dole, au milieu, & 4^o. celui
d'Aval, au sud.

I. Bailliage d'Amont.

LUXEUIL, au n. 4. s-o. de Plombières. C'est une
petite ville qui doit son origine à la célèbre Abb. de

88 DE LA FRANCE.
même nom, fondée au VI. siècle. Il y a des eaux
thermales & minérales.

VESOUL, 5. f-o. *Pres. Bail.*

GRAY, 12. f-o. sur la Saône, *Pres. Bail.*

II. Bailliage de Besançon.

BESANÇON, 10. f-e. sur le Doux, *Cap. de la Province, Arch. parl. Bail. Hôt-mon. Univ.* C'est une grande & belle ville, fort ancienne, où l'on compte 40 mille habitans, sans y comprendre la Garnison. Elle est défendue par une citadelle élevée sur un rocher escarpé. Il y a deux Académies, celle des sciences, belles-lettres & arts, & la société Littéraire-Militaire; avec une Bibliothèque publique dans l'Abb. de S. Vincent. Les Chanoines de l'Eglise Métropolitaine portent une soutane violette, & officient les jours solennels avec la mitre & les autres ornemens Pontificaux. Besançon a plusieurs beaux restes d'antiquité. *Lon. 23. d. 44. m. Lat. 47. d. 18. m.*

III. Baillage de Dole.

DOLE, 10. f-o. u le Doux, *Ch Con. & C. i. unies, Bail.* C'est la seconde Ville de la Franche-Comté. Le Parl. & l'Univ. de la Province y ont long-tems résidé avant leur translation à Besançon par Louis XIV.

IV. Baillage d'Aval.

SALINS, 8. f-e. *Prés. Bail.* Cette ville est considérable, sur-tout par ses Salines, qui portent tous les ans au Roi plus de 200 mille livres de revenu.

ARBOIS, 3. f-e. *Bail.* ville renommée par ses vins blancs.

POLYGNÉ, 2. f. *Bail.* l'une des plus jolies villes de la Franche-Comté.

PONTARLIER, 10. e. de Salins, sur le Doux, *Bail.*

LONS OU LION-LE-SAUNIER, 6. f-o. de Poligni, Prés. Bail.

SAINT-CLAUDE, 9. f-e. Ev. érigé en 1742 : c'étoit ci devant une célèbre Abbaye. Les Chanoines de la Cathédrale, qui est fort belle, doivent faire preuve de noblesse : cette Eglise possède les reliques de saint Claude, Evêque de Besançon, qui y attirent un grand nombre de Pèlerins.

§. IX. Du Gouvernement de Bourgogne.

La Bourgogne a été autrefois gouvernée par des Ducs. Louis XI. la réunit à la Couronne en 1477. C'est un pays d'Etat qui se tiennent tous les trois ans.

Ce Gouvernement pris en général, produit du blé & d'autres grains, du bois de charpente & de construction pour la marine, & sur-tout d'excellens vins. Ses rivières sont la Seine, l'Yonne, la Saone, &c.

Nous diviserons le Gouvernement de Bourgogne en deux parties, 1^o. le Duché de Bourgogne, & 2^o. les Annexes.

I. Duché de Bourgogne.

Il renferme huit petits pays, 1^o. l'Auxerrois, 2^o. l'Auxois, 3^o. le Pays de Montagne, 4^o. le Chalonnais, 5^o. l'Autunois, 6^o. le charollois, Comté à la maison de Condé; 7^o. le Mâconnois.

1. AUXERRE, 11. f-e de Sens, sur l'Yonne, cap. de l'Auxerrois, Ev. Prés. Bail. Il y a une Société des Sciences & Belles-Lettres.

COULANGES-LES-VINEUSES, 2. f. sur l'Yonne; petite ville connue par ses bons vins.

2. NOYERS, 7. f-e. d'Auxerre, comté.

AVALON, f-o. Bailliage.

SAULIEU, f-e. Bailliage.

SEMUR, 6. n-e. sur l'Armançon, cap. de l'Auxois, Prés.

3. CHATILLON-SUR-SEINE, 10. n-e. cap. du Pays de Montagne, *Préf. Bail.*

BAR-SUR-SEINE, 6. n-o. *Bail. comté* à la Maison d'Orléans.

DIJON, 14. s-e. de Châtillon, sur l'*Ouche*, qui se jette dans la Seine, cap. de toute la Bourgogne, *Ev.* érigé en 1731. *Parl. ch.-com. co.-ai. Bail. Gén. Hôt.-mon. Univ.* C'est une des plus belles villes du Royaume : elle forme un ovale presque parfait, & son enceinte est d'environ une heure de chemin, on y compte 40 mille habitans. Il y a une Académie royale de sciences, une Bibliothèque publique dans une des sales du College, une célèbre Abbaye de Bénédictins, sous le nom de saint Bénigne; une sainte Chapelle, & plusieurs autres Eglises magnifiques. Les Etats de la Province se tiennent à Dijon, dans le palais où résidoient les anciens Ducs de Bourgogne. Ce palais fait face à la place royale, au milieu de laquelle on voit la Statue équestre de Louis XIV. Les avenues de cette ville forment autant de cours ou promenades fort agréables. Dijon a produit un grand nombre d'hommes illustres, entr'autres, Jacques-Bénigne *Dassuet* Evêque de Meaux; Prosper Jolyot de *Crebillon*, Poète François; Jean-Baptiste *Rameau*, Musicien, &c. *Lon. 22. d. 42. m. Lat. 47. d. 20. m.*

Fontaines, 1. n. est un village recommandable pour avoir vû naître *S. Bernard*.

AUXONE, 6. s-e. de Dijon, sur la Saône, *Bail. Comté.*

SAINT-JEAN-DE-LAUNE, 5. s-o. sur la Saône; *Bail.*

NUITS, 5. o. *Bail.* ville renommée par ses excellens vins.

Citeaux, 4. e. célèbre Abbaye qui est Chef-d'Ordre.

BEAUNE, 4. s-o. de Nuits. C'est une ville assez considérable, & fameuse par les bons vins que produit son territoire.

5. CHALLON-SUR-SAONE, 6. l. *Cap.* du Challo-
nois, *Ev. Prés. Bail.*

6. AUTUN, 12. o. sur la riviere d'*Arroux*, qui se jette dans la Loire, *cap.* de l'Autunois, *Ev. Prés. Bail.* Cette ville est fort ancienne, & l'on voit aux environs plusieurs monumens des Romains. Son Evêque a le droit de porter le *Pallium* (a), & préside aux États de Bourgogne; il est premier suffragant de l'Archevêché de Lyon, & en cette qualité il a l'administration du spirituel & du temporel de cette Métropole pendant la vacance du Siege.

BOURBON-LANCY, 10. l-o. *Bail.* Il y a des sources d'eaux chaudes & minérales.

7. PARAI-LE-MONIAL, 7. l-e.

CHAROLLES, l-e. *cap.* du Charollois, *Bail.*

8. CLUNY, 5. o. petite ville, connue par la riche & célèbre Abbaye de même nom de l'Ordre de S. Benoit.

TOURNUS, 6. n-e. sur la Saône, avec une Abbaye séculière.

MACON, 6. l. sur la Saône, *cap.* du Mâconnais, *Ev. Prés. Bail.* Son territoire produit de bons vins.

II. Annexes du Duché de Bourgogne.

Ces Annexes, sont 1^o. la *Bresse*, 2^o. le *Bugey*; & 3^o. la *Principauté de Dombes*, enclavée dans la *Bresse*.

1. La *Bresse* appartenoit autrefois aux ducs de Savoie, de même que le *Bugey*. Ces deux pays furent cédés à Henri IV. en 1601. en échange du Marquisat de Saluces.

(a) Le *Pallium* est une bande de laine blanche, large de trois ou quatre doigts, & semée de croix noires. Les Souverains Pontifes, les Patriarches, les Primats & les Archevêques, portent cet ornement sur les épaules par dessus les habits Pontificaux, comme une marque de leur Jurisdiction.

BOURG, 8. s-e. *Cap. Prés. Bail. El.* patrie de Claude Faure de *Vaugelas*.

2. Le *Bugey* est un pays fertile, quoique montagneux.

NANTUA, 8. e. à l'extrémité d'un lac.

BELLEY, 10. s. *Cap. Ev. Bail.*

Le *Valromey* & le *Baillage de Gex* sont aussi du Gouvernement de Bourgogne, comme dépendans de la Bresse & du Bugey.

GEX, 10. n-e. de Nantua, *Cap. du Bail.* ou Seigneurie de son nom.

1. La *Principauté de Dombes* a été réunie à la Couronne par Louis XV. en 1762, le Comte d'Eu, qui la possédoit en toute souveraineté sous la protection du Roi, en ayant fait échange contre le Duché de Gisors & autres terres.

TREVoux, 9. s-o. de Bourg, sur la Saône, *Cap. Parlement.*

TOISSEI, 5. n. sur la Saône.

S. X. Du Gouvernement du Lyonnais.

Le Lyonnais en général est un pays assez fertile en bled, en vin, en fruits, sur-tout en marrons estimés. La *Loire*, le *Rhone*, la *Saone*, & quelques autres rivières qui l'arrosent, y entretiennent le commerce.

On divise le Lyonnais en trois parties, 1^o. Le *Beaujolois*; au n. 2^o. Le *Forez*, à l'o. & 3^o. Le *Lyonnois propre*, à l'e.

I. Beaujolois.

C'est un pays montagneux, mais les plaines sont fertiles: on y trouve sur-tout des perdrix fort délicates.

BEAUJEU, 6. s-o. de Mâcon. C'étoit autrefois la Capitale du Beaujolois, qui en a pris son nom.

VILLEFRANCHE, 4. s-e. *Cap. Bail. El.* Il y a une Académie de belles-lettres.

II. Forez.

Il est traversé du sud au nord par la Loire qui y forme une grande vallée.

ROANNE, 13. o. sur la Loire, commence à porter bateau en cet endroit, *El.*

FEURS, 1^o. s-e. sur la Loire. Cette ville a donné son nom au Forez, dont elle étoit autrefois la Capitale.

MONTBRISON, 4. s-o. *Cap. Prés. Bail. El.* patrie du célèbre Joseph *Duguet*.

SAINT-ÉTIENNE, 6. s-e. *El.* Cette ville, à laquelle on donne plus de 30 mille habitans, est traversée par la petite riviere de *Furens*, dont l'eau est très-propre pour la trempe de l'acier. Cette riviere, & les carrieres de charbon de terre dont le pays abonde, ont rendu la fabrique des armes de St-Étienne la plus considérable du Royaume, on fait dans cette ville divers autres ouvrages de fer & de quinquaille.

III. Lyonois propre.

Il s'étend le long du Rhône & de la Saône.

LYON, 12. n-e. au confluent de la Saône & du Rhône. *Cap. de tout le Lyonois, Archev. Prés. Sén. El. Gén. cour & Hot. des mon.* Cette ville, fondée environ 42 ans avant Jesus-Christ par Munacius Plancus, Consul Romain, passe pour la seconde du Royaume, à cause de sa beauté, de son commerce & de ses richesses. Elle est fort grande, & on y compte près de deux cens mille habitans. Il y a une Acad. Royale des sciences, belles-lettres & arts, avec deux Colleges d'exercice public; celui de Notre-Dame, desservi par des Maîtres séculiers; & celui de la Trinité, dont la direction a été donnée aux Prêtres de l'Oratoire en 1765. L'archevêque de Lyon est Primat des Gaules. L'Eglise Métropolitaine

ou Primatiale est célèbre à cause de son Chapitre ; dont les Chanoines ont le titre de Comtes , & doivent faire preuve de huit quartiers de noblesse ; on y admire une horloge faite dans le même goût que celle de Strasbourg , mais aujourd'hui bien dérangée. La Place de Bellecour , ou de Louis le Grand , est une des plus belles & des plus régulières de l'Europe : elle est ornée de la Statue équestre de Louis XIV. La Place des Terreaux est aussi fort belle , elle a pour principal ornement l'Hôtel-de-ville , qui le dispute pour la beauté à celui d'Amsterdam. Le château de Pierrencise , où l'on met quelquefois les Prisonniers d'État , a été autrefois le Palais de l'Archevêque. Le commerce de cette ville consiste principalement en librairie , en mercerie , en draps d'or & d'argent , étoffes de soie , &c. Il s'est tenu à Lyon deux Conciles généraux , l'un en 1245 , & l'autre en 1274. *Lon. 22. d. 25. m. Lat. 45. d. 45. m. 20. s.*

CONDRIEU , 6. s. sur le Rhône petite ville connue par ses bons vins.

§. XI. Du Gouvernement de Dauphiné.

LE Dauphiné a eu des Souverains particuliers , qui portoient le nom de *Dauphins* de Viennois. Humbert II , le dernier de ces Princes , étant inconsolable de la mort de son fils unique , entra dans l'Ordre des Dominicains , après avoir cédé ses États au Roi Philippe de Valois , par un Traité conclu en 1349. Depuis cette cession , qui unit le Dauphiné à la Couronne , le fils aîné de nos Rois a toujours porté le nom de Dauphin.

Les deux tiers de cette province sont entrecoupés de montagnes qui produisent quantité de belles fleurs & de simples fort rares , on y voit aussi plusieurs especes d'Animaux qu'on ne trouve point dans les autres provinces de France , comme des ours , des chamois , des loirs ou marmotes , des aigles , des autours ,

&c. Les vallées fournissent beaucoup de grains ; & les environs du Rhône produisent de très-bons vins , des olives , de la soie. La riviere la plus considérable du Dauphiné est l'*Isere* , qui reçoit le *Drac*. La *Durance* y prend sa source.

On divise le Dauphiné en *haut* , à l'e. & en *bas* , à l'o.

I. Haut Dauphiné.

Il comprend , 1^o. le *Grésivaudan* ; au n. 2^o. le *Briançonnois* , 3^o. l'*Embrenois* , à l'e. 4^o. le *Gapençois* , & 5^o. les *Baronies* , au s.

1. GRENoble , 13. s. de Belly , au confluent de l'*Isere* & du *Drac* , *Cap.* de tout le Dauphiné , *Ev. Parl. ch-com. Co-ai. Bail. El. Gen. Hôt.mon.* Cette ville est médiocrement grande , bien bâtie : riche & fort peuplée : elle a quelques fortifications. Les peaux & les gants qu'on y prépare sont en grande réputation. *Lon. 23. d. 12. m. Lat. 45. d. 11. m.*

La Grande Chartreuse , 4. n-e. est un Monastere chef-d'Ordre des Chartreux , fondé par Saint Bruno en 1086 ; il est fort vaste & fort beau , quoiqu'environné de montagnes affreuses.

2 BRIANÇON , 22. s-e. de Grenoble , *Cap.* du Briançonnois , *Bail. Pl.f.* Cette ville est célèbre par la manne qu'on recueille aux environs.

4. *Mont-Dauphin* , 4. s. *Pl.f.* bâtie par Louis XIV. sur une montagne escarpée.

EMBRUN ; 3. s-o. sur un rocher proche la *Durance* , *Cap.* de l'*Embrenois* , *Archev. Bail.*

4. GAP , 7. o. *Cap.* du *Gapençois*. *Ev. Bail. El.*

5. Les *Baronies* sont un pays ainsi nommé , parce qu'il est composé de deux grandes Baronies , qui sont *Meullion* & *Montauban*.

LE BUIS , 16. s-o. *Cap.* de la Baronie de *Meullion*.

NIONS , 3. n-o. *Cap.* de la Baronie de *Montauban*.

II. Bas Dauphiné.

Il renferme , 1^o. le *Viennois* , au n. 2^o. le *Valent*

96 DE LA FRANCE.
vinois, Duché Pairie, 3^o. le *Tricastin*, 4^o. le *Diois*.
Nous y joindrons 5^o. le *Territoire d'Orange*, qui,
quoiqu'en Provence, a été attaché au Gouvernement
de Dauphiné.

1. VIENNE, 5. s. de Lyon, sur le Rhône, *Cap.*
du Viennois, *Archev. Bail. El.* Cette ville est an-
cienne, mais mal bâtie: on y fabrique des ancres
pour les vaisseaux du Roi, d'excellentes lames d'épée,
& d'autres ouvrages pareils. L'Archevêque prend le
titre de Primat. Il s'est tenu à Vienne en 1311 un
Concile général, où l'Ordre des Templiers fut aboli.
Lon. 22. d. 32. m. Lat. 45. d. 33. m.

SAINT-MARCELIN, 11. s.-e. sur l'Isère.

ROMANS, 4. s.-o. sur l'Isère, *El.*

2. VALENCE, 5. s.-o. sur le Rhône, *Cap.* du Val-
lentinois, *Ev. Prés. Sén. Bail. El. Univ.*

MONTÉLIMAR, 9. s. *Sén. El.*

3. ST-PAUL-TROIS-CHATEAUX, 5. s. *Cap.* du Tri-
castin, *Ev.*

DIE, 13. n.-e. *Cap.* du Diois, *Ev.*

5. Le *Territoire d'Orange* étoit autrefois une Prin-
cipauté qui a été possédée pendant près de deux siècles
par les Princes de Nassau. Louis XIV s'en étant rendu
maître, se la fit céder par la Paix d'Utrecht en 1713.

ORANGE, 5. s. de Saint Paul, *Cap. Ev. Univ.*
C'est une ville fort ancienne; & on y voit les ruines
d'un arc de triomphe, avec plusieurs autres monumens
des Romains. Il s'est tenu à Orange un célèbre Con-
cile en 529.

§. XII. Du Gouvernement de Provence.

La Provence après avoir eu le titre de Royaume
pendant près de cent ans, fut gouvernée par des Com-
tes. Charles VIII. la réunit à la France en 1487.
C'est un pays d'États, dont l'assemblée n'est aujourd'hui
composée que d'un certain nombre de Procureurs,
qui ont l'Archevêque d'Aix pour Président.

La

La partie septentrionale de cette Province jouit d'un air tempéré, & le terroir est assez fertile en grains & en pâturages; mais la partie méridionale est un pays sec & sablonneux, où les chaleurs sont très-violentes en été, sur-tout du côté de la mer. Cette dernière partie produit en abondance des figues, des olives dont on fait la meilleure huile du Royaume, des amandes & d'autres fruits: on trouve de plus le long de la côte, des orangers, des citronniers, de grenadiers, qui croissent en plein vent comme les autres arbres. Les landes du pays sont couvertes de sauges, de romarins, de mirthes, & de plusieurs autres sortes d'arbrisseaux odoriférans. Il y a aussi en Provence des plantes médicinales, des eaux minérales, & des mines de plusieurs espèces. La situation de cette Province sur la Méditerranée, fait que le commerce y est considérable, soit pour le Levant, soit pour l'Italie. Ses rivières sont la *Durance*, le *Verdon*, le *Var*, &c.

La Provence se divise en *haute*, au n. & en *basse*; au s. Il faut y joindre le *Comtat Venaisin*, situé vers le Rhône & la Durance.

I. Haute Provence.

Elle comprend six Diocèses, qui sont 1^o. *Apt*, 2^o. *Sisteron*, au n. 3^o. *Digne*, 4^o. *Senez*. & 5^o. *Riez*, vers le milieu, 6^o. *Glandeve*, à l'o. Il faut y joindre 7^o. la *Vallée de Barcelonnette*, au n.-e.

1. *APT*, 13. s.-e. d'Orange, *Ev. Bail.*

2. *MANOSQUE*, 7. e. proche la Durance.

FORCALQUIER, 3. n. sur la Durance, *Sén. comté.*

SISTERON, 6. n.-e. sur la Durance, *Ev. Sén.*

3. *DIGNE*, 6. s.-e. *Ev. Sén.* Le célèbre Philosophe *Pierre Cassendi* naquit dans ce diocèse.

4. *SENEZ*, 5. s.-e. *Ev.* fort petite ville. L'Evêque réside à.

CASTELLANE, 2. s.-e. sur le Verdon, *Sén.*

E

5. RIEZ , 8. o. Ev. Ses vins passent pour les meilleurs de la Provence.

8. GLANDEVE , 8. e. de Senez , sur le Var , Ev. ville ruinée. L'Evêque & le Chapitre ont leur siege à

ENTREVEAUX , petite ville située de l'autre côté du Var.

GUILLAUMES , 6. n. Bail.

7. BARCELONETTE , 8. n-o. cap. de la vallée de son nom , qui faisoit autrefois partie du Comté de Nice : elle fut cédée à la France en 1713.

II. Basse Provence.

Elle est partagée en sept Dioceses , 1^o. *Vence* , 2^o. *Grasse* & 3^o. *Fréjus* , à l'e. 4^o. *Toulon* & 5^o. *Marseille* , au s. 6^o. *Aix* & 7^o. *Arles* à l'o.

1. VENCE , 8. s. d'Entrevaux , Ev.

2. GRASSE , s-o. Ev. Sén. ville renommée par ses promenades & eaux de senteur.

ANTIBES , 4. s-e. Pl-f. Port.

CANNES , o. Port.

Les Isles de *Lérius* , au nombre de deux , *Sainte Marguerite* & *Saint Honorat* , sont du Diocese de *Grasse*.

3. FREJUS , 5. s.e. de Cannes , Ev. Ville ancienne , où nâquit *Cornelius Gallus* , Poëte Latin , ami & contemporain de *Virgile*.

DRAGUIGNAN , 5. n-o. Sén. C'est une des principales villes de la province.

SAINT-TROPEZ , 4. s-o. de Frejus , Port.

4. HIERES , 10. s-o. près de la mer ; Sén. patrie de *Jean-Bapt. Massillon* , Evêque de Clermont , célèbre Prédicateur.

Les Isles d'*Hieres* , situées au voisinage de cette ville , sont peu habitées. Il y en a trois , *Porquerolles* , qui est la principale , *Port-Croz* , & l'isle de *Titan*.

TOULON , 4. o. Ev. Sén. Pl-f. Port , l'un des

plus beaux & des plus sûrs qu'il y ait sur la Méditerranée : c'est le second département de la Marine. Il y a un bel arsenal & de grands magasins pour les vaisseaux du Roi. Les galeres du Royaume qui étoient ci-devant à Marseille, sont maintenant à Toulon. Lon. 23 d. 42 m. Lat. 43 d. 6 m. 40 s.

5. LA CIOTAT, 6. n-o. Port, ville célèbre par ses vins muscats.

MARSEILLE, 6. n-o. Ev. Prés. Sén. Port. Cette ville fut fondée environ cinq cens ans avant J. C. par une colonie de Phocéens. Elle a été de tout temps célèbre par son commerce, par ses richesses, & par son goût pour les arts, les sciences & la Littérature : on y compte au moins cent cinquante mille habitans. Il y a une Académie Royale de belles-lettres, une fameuse Abbaye séculière sous le nom de S. Victor, plusieurs beaux édifices publics, entr'autres l'Hôtel-de-Ville, qui contient la Bourse; le Parc de l'artillerie, où l'on fabrique les toiles à voiles, & où il y a une Manuf. de draps, l'Arsenal, &c. Le Port occupe presque toute la longueur de la ville : il n'est pas fort large, & ne peut point recevoir aisément les vaisseaux de haut bord : ceux qui n'y peuvent entrer, s'arrêtent à l'isle d'If, qui est au voisinage. La ville de Marseille est partagée en vieille & en nouvelle. La ville vieille ou la Cité est située sur une éminence au-dessus du port : les rues en sont sales, & les maisons mal bâties. La nouvelle ville au contraire est bien bâtie & bien percée : elle est séparée de la vieille par une magnifique rue appelée *le Cours*; cette rue a deux rangs d'arbres, & ses maisons sont de même symétrie, ornées de portiques & de grandes colonnes. Marseille fut désolée en 1720 & 1721, de la peste, qui y fit périr environ 80 mille personnes. C'est la patrie de *Pithéas* célèbre Philosophe, Mathématicien, Astronome, Géographe & Navigateur, qui vivoit vers le milieu du quatrième siècle avant J. C. de *Pierre Puget* Sculpteur, Peintre & Architecte, de

Jules Mascarou fameux Prédicateur , d'Agen , &c.
Lon. 23 d. 7 m. *Lat.* 43 d. 19 m. 30 s.

La Sainte Baume , 6. o. est une montagne de rochers , sur laquelle on voit une crotte , où l'on prétend que Sainte Magdelaine est morte , après y avoir fait pénitence pendant trente ans , quoiqu'il paroisse constant que cette Sainte a fini ses jours à Ephese , où elle avoit suivi l'Apôtre Saint-Jean. [*Voyez Tillamont , Hist. Eccl. Tom. 1. 3. 256.*]

6. AIX , 6. n. de Marseille , sur la petite riviere d'Arc , *Cap. de la Provence* , *Arch. Parl. Ch. com. Co-ai. Sén. Gén. Hot-mon. Univ.* Cette ville , fondée 123 ans avant J. C. par Sextius Calvinus , Proconsul Romain , n'est pas fort grande ; mais elle est une des plus belles & des mieux bâties de tout le Royaume. L'Eglise Métropolitaine est remarquable par son baptistère , qui est d'un très bon goût. Il y a une bibliothèque publique dans l'Hôtel-de-Ville. La plus belle rue d'Aix est celle qu'on nomme *le Cours* , qui est ornée de magnifiques maisons de pierre de taille , de quatre rangées d'arbres , & de quatre belles fontaines. Les eaux thermales de cette ville , connues des Anciens , après avoir demeuré long-temps dans l'oubli , ont été découvertes au commencement de ce siècle. Aix est la patrie d'André *campra* , célèbre Musicien. *Lon.* 23 d. 12 m. *Lat.* 43 d. 35 m. 20 s.

SAINTE-MAXIMIN , 9. s-e.

BRIGNOLES , 5. s-e. *Sén.* ville renommée par ses excellentes prunes. C'est la patrie de Joseph *Parocel* , Peintre & Graveur.

LAMBESC , 4. n-o. d'Aix , *Principauté* , C'est là que se tient tous les ans l'Assemblée de la Province.

7. SALON , 7. n-o d'Aix. Le tombeau du fameux Michel *Notradamus* est dans l'Eglise des Cordeliers de cette ville.

ARLES , 8. o. sur le Rhône , *Arch. Sén.* ville ancienne , où plusieurs Empereurs Romains ont fait leur séjour. Il y a une Acad. de Belles-Lettres , & on y

voit plusieurs beaux monumens d'antiquité, un reste d'amphithéâtre, des colonnes, des arcs; & sur-tout un obélisque de granit oriental, qui a 52 pieds de haut sur 7 de bases. Cette ville se glorifie d'avoir donné naissance à *Saint Ambroise*, Archevêque de Milan. Lon. 22 d. 18. m. Lat. 43. d. 40. m. 33 f.

TARASCON, 3. n. sur le Rhône, ville ancienne & bien peuplée, qui dépend du Diocèse d'Avignon.

III. comtat Venaissin.

LE Comtat Venaissin faisoit partie de la Provence, lorsqu'il en fut démembré en 1273 par la cession qu'en fit Philippe le Hardi, roi de France, en faveur du Pape Grégoire X. A cette acquisition Clement VI. ajouta celle de la ville d'Avignon, qui lui fut vendue en 1348 par Jeanne, reine de Naples & Comtesse de Provence, pour la somme de 80 mille florins d'or. Depuis ce temps-là, ces deux petits États avoient été sous la puissance des Papes, qui les faisoient gouverner par un Vice-Légat: mais Louis XV, par Lettres-Patentes du 1 Juin de cette année 1768 les a réunies à la Couronne, comme étant de l'ancien Domaine & dépendance du Comté de Provence. C'est en vertu de ces Lettres que le 11 & le 12 du même mois, le premier Président & neuf autres Commissaires du Parlement d'Aix ont pris solennellement possession, au nom du Roi, tant de la ville d'Avignon que du Comtat Venaissin. Le 10 Avril 1774, ces deux petits États furent rendus au Saint Siege.

CAVAILLON, 7. e. sur la Durance, *Ev.* patrie du *B. Cesar du Bus*, Fondateur de la Congrégation de la Doctrine Chrétienne, mort en odeur de sainteté à Avignon, le 15. Avril 1607.

LILLE, 2. n. dans une île de la riviere de Sorgue
PERNES, 4. n. de Cavailon: ce lieu est recommandable pour avoir donné naissance à l'illustre *Edrit Fléchier*, Evêque de Nîmes.

CARPENTRAS, 5. n-e. de Cavailon, *cap.* du Comtat Venaissin, *Ev.*

VAISON, 6. n. *Evêché.*

AVIGNON (a), 4. So. de Carpentras, sur le Rhône, dans une plaine agréable & fertile, *Arch. Univ.* Cette ville est ancienne, & ornée de plusieurs beaux édifices, tant saints que profanes. Ses murailles, flanquées de tours, sont des plus belles de France, & ont environ une lieue de circuit, mais la ville n'est pas peuplée à proportion de sa grandeur. Six Papes ont fait leur résidence à Avignon durant soixante neuf ans au XIV. siècle; leur Palais, qui subsiste encore, sert de demeure au Vice-Légit. On fabrique dans cette ville des étoffes de soie, & c'est-là la matière principale de son commerce. Les Juifs y ont une Synagogue & un quartier séparé. Avignon avoit sur le Rhône un Pont de dix-neuf arches, qui passoit pour une merveille; mais la rapidité du fleuve en emporta une bonne partie en 1699, & il n'y reste plus que quatre arches, qui ne sont pas même entières. *Lon. 22. d. 26. m. Lat. 43. d. 57. m.*

§. XIII. Du Gouvernement de Languedoc.

CHARLEMAGNE s'étant rendu maître du Languedoc, y établit des Gouverneurs, qui prirent le titre de Comtes, de Marquis & de Ducs. Les Comtes de Toulouse, devenus indépendans, se rendirent maîtres de presque tout ce pays, & le posséderent jusqu'au regne de Philippe le Hardi, qui en prit possession en 1271. Le Languedoc ne fut cependant réuni à la Couronne qu'en 1361, par Lettres-Patentes du Roi Jean.

(a) La ville d'Avignon ne fait point partie du Comtat Venaissin.

C'est un pays d'Etat, qui se tiennent tous les ans, & ordinairement à Montpellier: L'Archevêque de Narbonne en est Président-né.

Le Languedoc passe pour la plus belle & la plus fertile Province du Royaume. Elle abonde en grains de toute espece, en fruits, en excellens vins. On y trouve quantité de plantes médicinales, des carrieres de marbre, de mines de fer, des eaux thermales & minérales. On y fait de la soie, & on y recueille beaucoup d'huile. Il y a, sur-tout dans les montagnes des Cevenes, des pâturages abondans, où l'on nourrit beaucoup de bestiaux, qui fournissent de la laine pour les manufactures du pays. Les principales rivieres sont, la *Garonne*, l'*Ariege* ou *Oriege*, le *Tarn*, l'*Aude* & la *Loire*, qui y prend sa source vers le n.

Le *Canal Royal* de Languedoc, l'une des merveilles du Royaume, a été creusé par ordre de Louis XIV, pour joindre la Méditerranée à l'Océan: il s'étend depuis le port de Cette, jusqu'à Toulouse, dans l'espace d'environ 60 lieues; sa largeur est de 30 pieds. Cet ouvrage vraiment royal fut commencé en 1666 par M. de Riquet, qui en avoit formé le dessein, & il fut achevé quinze ans après. Les travaux qu'il a fallu faire pour la construction de ce Canal sont immenses, & il en coûte tous les ans de grandes sommes pour l'entretenir.

On divise le Languedoc en trois parties principales, 1^o. le *haut Languedoc*, à l'o. 2^o. le *bas*, à l'e. & 3^o. les *cevennes*, au n-e.

I. *Haut Languedoc.*

Le haut Languedoc est composé de neuf Dioceses, qui sont, 1^o. *Montauban* & 2^o. *Toulouse*, à l'o 3^o. *Alby* au n. 4^o. *Castres* & 5^o. *Lavaur*, au milieu, 6^o. *Comminges* & 7^o. *Rieux*, au s-o. 8^o. *Mirepoix* & 9^o. *St-Papoul*, au s.

Les Diocèses de Montauban & de Comminges ne sont renfermés qu'en partie dans le Gouvernement de Languedoc : le reste est dans celui de Guienne.

1. CASTEL-SARRASIN, au n.-o. près de la Garonne.

VILLEMUR, 8. fe. sur le Tarn : il s'y donna en 1592 un combat célèbre entre les Royalistes & les Ligueurs.

2. TOULOUSE, 5. s-o. sur la Garonne & le Canal Royal, *Cap.* de tout le Languedoc, *Archev.* *Parl.* *Prés.* *Sén. Gén.* *Hot-mon.* *Univ.* Cette ville est une des plus anciennes, des plus grandes & des plus belles du Royaume. Elle n'est point peuplée à proportion de sa grandeur, quoiqu'on y compte près de cent mille habitans ; ni à beaucoup près aussi commerçante qu'elle pourroit l'être, communiquant d'un côté avec l'Océan par la Garonne, & de l'autre avec la Méditerranée par le Canal Royal. Les Toulousains ont toujours préféré les sciences & les belles-lettres au commerce ; aussi cette ville a-t-elle produit un grand nombre de Sçavans en tout genre. Son Université a été de tout temps célèbre, sur-tout pour le Droit. Entre plusieurs Collèges, le plus ancien est celui de l'Esquille ; c'est le Collège de la ville, dirigé depuis long temps par les prêtres de la Doctrine chrétienne : il y a outre cela le Collège royal, gouverné par des Maîtres-séculiers. Ces deux Collèges sont les seuls d'exercice public : les autres, au nombre de huit, ne sont que pour des Boursiers. La ville de Toulouse est honorée de trois Académies royales, aucune autre ville du Royaume, excepté Paris, ne peut se glorifier d'en avoir autant. Ces trois Académies sont celle des Jeux floraux, si connue par les prix qu'on y distribue tous les ans le 3. de Mai, celle des sciences, inscriptions & belles-lettres ; & celle de peinture, sculpture & architecture. Il y a une bibliothèque publique dans la Maison de S. Rome, occupée par les Docteurs, & une autre au couvent des Cordeliers de la grande Obser-

vance. Entre un grand nombre de belles Eglises qui se voient à Toulouse, on remarque principalement celle de S. Etienne, Métropolitaine, dont le chœur est un des plus beaux qu'il y ait en France; celle de S. Sernin, Abbaye séculière, célèbre par le grand nombre de Reliques qu'elle renferme, celle des Dominicains qui y possèdent le corps de S. Thomas d'Aquin dans une superbe chaise de vermeil. Le Pont-neuf, qui est sur la Garonne, est un des plus beaux de l'Europe, & sert de communication entre le fauxbourg St. Cyprien & la ville. Toulouse a huit Magistrats municipaux nommés *Capitouls*, qui acquièrent la noblesse par leur charge: l'Hôtel-de-ville ou Capitole où ils s'assemblent, est un des plus magnifiques & des mieux ornés du Royaume; on y admire sur-tout la façade, faite depuis peu, & qui occupe en entier un des côtés de la Place royale.

Parmi le grand nombre de personnages célèbres dans les sciences, la littérature ou les beaux arts, qui sont nés à Toulouse, on compte Jacques *Cujas*, Jean de *Coras* & Jean *Doujat*, Jurisconsultes; Pierre *Bunel*, dont on a des lettres curieuses, écrites purement en Latin; Emmanuel *Maignan*, Religieux minime, Philosophe & Mathématicien; Guillaume *Catel*, Historien; François *Maynard*, Jean Galbert *Campistron*, Nicolas de *Péchantré* & *Palaprat*, Poètes françois; Pierre *Goudelin* ou *Coudouli*, fameux par ses poésies en langue Toulousaine; Jacques de *Tourreil*, connu par ses traductions; Nicolas *Bachelier*, Sculpteur & Architecte; François de *Troy* & Antoine *Rivals*; Peintres; la célèbre *Cléopence Isaure*, l'illustre Dame de *Montegut*, Maîtresse de Jeux floraux, &c. (1) Lon. 19. d. 5. m. Lat. 43. d. 37. m.

(1) Cujas, Bunel, Maignan, Catel, Maynard, Goudelin & Bachelier, sont représentés en buste dans une des Salles

3. ALBI, 14. n.e. sur le Tarn. *Archev.* Cette ville est cap. de l'*Albigeois*, une des meilleures contrées du Languedoc, & qui outre le Diocèse d'Alby, renferme celui de Castre. L'Eglise Métropolitaine est une des plus belles du Royaume, tant par sa structure, que par ses peintures & les autres ornemens: les Dignitaires & les Chanoines de cette Eglise assistent au Chœur en rochet & camail. Les dehors d'Alby sont charmans, & on y voit des promenades fort agréables. Cette ville a donné le jour à Claude Boyer, Poète françois, & à Antoinette Salvan de Saliez, dame illustre par son goût pour les belles-lettres & par son talent pour la poésie françoise. *Lon.* 19. d. 48. m. *Lat.* 43. d. 55. m.

CORDES, 4. n-o. sur une hauteur.

GALLAC, 4. s. sur le Tarn, dans une belle plaine, avec une Abbaye séculière. Cette ville, la seconde du Diocèse d'Alby, est connue sur-tout par le commerce de ses vins, qui sont très-propres à souffrir le plus long trajet par mer. C'est la patrie du célèbre Historiographe de Languedoc, Dom Joseph Vaissète, Bénédictin de la Congrégation de St-Maur.

L'ISLE, 2. s-o. sur le Tarn; Patrie de Raymond de la Foge, excellent Dessinateur & Graveur.

RABASTENS, 1. s-o. sur le Tarn; troisième ville du diocèse d'Alby.

RÉALMONT, 8. sur le Dadou.

CASTRES, 4. sur l'Agout, *Ev. Sén.* André Dacier, connu par ses traductions, & Paul Rapiin de Toyras, fameux historien, étoient natifs de cette ville.

de l'Hôtel-de-ville, appelée la Salle des Illustres. On voit dans cette même Salle les effigies de plusieurs autres célèbres Toulousains, que je passe sous silence, dans la crainte de sortir des bornes que je me suis prescrites.

LAUTREC, n-o. *Vicomté.*

GRAULHET, 6. n-o. de Castres, sur le Dadou.

5. LAVAUR, 2. s-o. sur l'Agoût, *Ev.* Il y a une manuf. royale, où l'on fabrique toutes sortes d'étoffes de soie.

PUILAURENS, 4. s-e célèbre du temps des Religioneux, qui y avoient établi une de leurs Académies.

REVEL, 3. s. petite ville, mais régulièrement bâtie.

SOREZE, 1. e. Abbaye de Bénédictins.

6. VALENTINE, 19. s-o. de Toulouse : c'est la principale ville du Diocèse de Comminges située en Languedoc.

7. RIEUX, 11. n. près de la Garonne, *Ev.*

Feuillans, 2. n. Abb. régulière, Chef d'une Congrégation réformée, de l'Ordre de Cîteaux.

MIREPOIX, 13. s-e. de Rieux *Ev.*

FANJAUX, 3. n-e. sur une élévation.

9. SAINT-PAPOUL, 3. n-e. *Evêché.*

CASTELNAUDARI, 1. s-o. sur le Canal royal ; *Cap.* de l'ancien Comté de Lauragais, *Préf. Sén.* C'est la principale ville du diocèse de St-Papoul. Elle est célèbre par la déroute d'une armée de rebelles, où le Duc de Montmorenci fut pris & conduit quelque temps après à Toulouse, où il eut la tête tranchée par arrêt du Parlement, le 30 Octobre 1632.

II. *Bas Languedoc.*

Le bas Languedoc renferme dix diocèses, savoir ; 1^o. *Alet*, 2^o. *Carcaffonne*, 3^o. *St-Pont*, & 4^o. *Narbonne* à l'o ; 5^o. *Beziers*, 6^o. *Lodeve*. 7^o. *Agde*, & 8^o. *Montpellier*, au milieu ; 9^o. *Nismes*, & 10^o. *Uzès*, à l'o.

1. ALET, 10. s-e. sur l'Aude. *Ev.*

Rennes, 2. s-e. lieu-fameux par ses eaux thermales.

2. CARCASSONNE, 6. n-e. d'Alet, sur l'Aude; & à un quart de lieue du Canal royal, *Ev. Prés. Sén.* Elle est peuplée de 18 à 20 mille habitans, occupés la plupart aux manufactures d'étoffes de laine, qui rendent cette ville riche & commerçante: on y fabrique tous les ans environ 40 mille piéces de drap, presque toutes destinées pour le Levant, où elles passent par la voie de Marseille. L'Aude divise la ville de Carcassonne en deux parties, la *ville haute* ou *La Cité* & la *ville basse*, qui communiquent ensemble par un beau Pont de pierres. La ville haute est très-ancienne, & située sur une hauteur. La basse, qui n'existe que depuis le treizieme siècle, est la ville la plus régulière de la province: elle est bien percée, ses rues sont bien alignées, ornées de belles maisons, & arrosées par diverses fontaines. *Lon. 20d. Lat. 43d. 12. m.*

MONTREAL, 3. o. seconde ville du diocèse de Carcassonne, située sur une hauteur.

LA GRASSE, 6. s-e. de Carcassonne, Abbaye de Bénédictins.

3. SAINT-PONS, 10. n-e. de Carcassonne, *Ev.* Cette ville a une manuf. de draps: il y en a une autre à.

SAINTE-CHIGNANT, 3. s-e. où l'Evêque de St-Pons fait son séjour ordinaire.

4. NARBONNE, 6. s. traversée par un Canal tiré de la rivière d'Aude, *Archev.* dont l'Archevêque prend le titre de Primat, & est Président-né des Etats de Languedoc. Cette ville, qui plus de 200 ans avant J. C. passoit pour une des principales des Gaules, a été fort célèbre du temps des Romains; mais elle est aujourd'hui fort déchue de son ancienne splendeur. L'Eglise Métropolitaine a un des plus beaux chœurs du Royaume. Le miel de Narbonne est fort renommé, & on en fait des envois considérables. C'est la patrie de *Marcus Aurelius Cassius*, qui fut élu Empereur Romain après la mort

de Probus, en 282. *Lon.* 20. *d.* 41. *m.* *L.* 43. *d.* 11. *m.*

LIMOUX, 2. n. d'Alet, sur l'Aude, *Préf. Sén.*
On y fabrique des draps : son territoire produit
des vins blancs estimés.

5. BEZIERS, 5. n-e. de Narbonne, proche le
Canal royal, *Ev. Prés. Sén.* Cette ville, une des
plus considérables du Languedoc, est située sur une
colline, au bas de laquelle coule la rivière d'Orb
dans un vallon très-agréable : son territoire produit
beaucoup d'huile d'olive. Beziers a une Acad. de
sciences. *Lon.* 20. *d.* 52. *Lat.* 43. *d.* 20. *m.*

GIGNAC, 10. n-e. petite ville assez marchande.

6. LODEVE, 5. n-o. *Ev.* Il y a des manif. de
draps, de même qu'à

CLERMONT, 4. s-e. seconde ville du diocèse de
Lodeve.

7. AGDE, 9. s. sur l'Erault, *Ev.*

PEZENAS, 4. n. sur une petite élévation, au mi-
lieu d'une plaine agréable & fertile : c'est la ville
la plus considérable du Diocèse d'Agde.

CETTE OU PORT-ST-LOUIS, 5. s-e. *Port*, qui est
le seul du Languedoc où l'on puisse aborder avec
sûreté.

8. MONTPELLIER, 6 n-e *Ev. Ch-com. Co-ai.*
Préf. Sén. Hôt-mon. Univ. fameuse sur-tout pour la
Médecine. C'est la ville la plus considérable du Lan-
guedoc après Toulouze : elle est riche, commerçante,
& contient à peu près 40 mille habitans. Il y a une
Acad. des sciences & un très-beau Jardin Royal des
plantes. Son principal commerce consiste en verd-de-
gris : on y en prépare près de deux mille quin-
taux par an. Montpellier a de plus diverses manif. &
il s'y fait des liqueurs très-estimées. Cette ville a 7
portes : celle qu'on nomme la porte du *Peyrou*,
est un arc de triomphe, orné de plusieurs ouvrages de
Sculpture, elle fait face à la place ou promenade de
même nom, qui est hors de la ville, & dans une des
plus belles positions du monde. Les Etats de Langue-

doc , qui se tiennent ordinairement à Montpellier ; firent élever sur cette place en 1718 , la statue équestre de Louis XIV. *LOR. 21. d. 32. m. Lat. 43. d. 36. m. 50. s.*

FRONTIGNAN , 5. s-o. de LUNEL , 4. n-e. de Montpellier : ce sont deux petites villes , célèbres par les excellens vins muscats que produit leur territoire.

Balaruc , 5. s-o. de Montpellier , est un village fameux par les bains de même nom , qui en sont distans d'environ demi-lieue.

9. NISMES , 11. n'e. de Montpellier , *Ev. conseil Supérieur* créé par Edit du mois d'Août 1771. *Prés. Sén.* Cette ville est très-ancienne , riche , commerçante , & peuplée d'environ 30 mille habitans. Elle a une Acad. royale des belles-lettres , & on y fabrique beaucoup de serges & de bas de soie. La ville de Nisme , chérie des Romains en conserve encore de beaux restes , entr'autres , un amphithéâtre presque entier , un édifice appelé la maison quarrée , un Temple de Diane ; une grande tour à demi-ruinée qu'on nomme la tour-magne ; une fontaine que les Romains avoient embellie de plusieurs ornemens comme il paroît par les découvertes qu'on y a faites depuis peu. Cette ville a donné naissance à *Domitius Afer* , célèbre orateur & maître de Quintilien , au savant Jean-Bapt. *Cotelier* , à Jean *Nicot* , qui porta le tabac de Portugal en France en 1559 , &c. *Lon. 22 d. 4. m. Lat. 43. d. 50. m.*

A 3. lieues de Nismes , on voit le fameux *Pont-du-Gard* , sur le Gardon , entre deux montagnes fort hautes. Il est composé de trois ponts l'un sur l'autre ; le plus bas a six arches ; celui du milieu en a 11 , & le plus haut 36. Ce monument admirable a 29 toises de hauteur , en y comprenant l'aqueduc qui est porté sur le troisieme pont. On croit qu'il fut bâti par les Romains , pour conduire à Nismes les eaux de la fontaine d'Eure , qui a sa source près d'Uzez. Il avoit été endommagé en différens temps

mais en 1699 Louis XIV le fit réparer : on y a laissé seulement un chemin sur le pont du milieu, par où les gens à pieds & à cheval peuvent passer facilement.

SOMIERES, 5. s-o. de Nismes.

AIGUES-MORTES, 6. s-e. à une lieue de la mer. C'étoit autrefois un port, où le Roi Saint Louis s'embarqua pour ses deux voyages de la Terre-Sainte en 1248 & 1270.

ST-GILES, 5. n-e. proche le bras le plus occidental du Rhône. Il y a une Abb. séculière, & un grand Prieuré qui est le premier de tout l'Ordre de Malthe. Cette petite ville est la patrie du Pape *Clément IV.*

BEAUAIRE, 4. e. de Nismes sur le Rhône, dans le Diocèse d'Arles. Cette ville communique par un pont de bateaux avec Tarascon, qui est vis-à-vis, de l'autre côté du fleuve. Elle est célèbre par la foire qui s'y tient tous les ans à la Magdelaine, & qui y attire un nombre prodigieux d'étrangers de toute Nation.

10. USEZ, 5. n de Nismes, *Ev. D-Pairie.* à la maison de Crussol. Le Duc d'Uzez est le premier & le plus ancien Pair de France.

BAGNOLS, 6. n. s e.

LE PONT-ST-ESPRIT, 2. n-e. sur le Rhône, qu'on y passe sur un pont, qui est un des plus beaux & des plus hardis de l'Europe. Sa longueur est de 420 toises, & sa largeur de 2 toises, quatre pieds, quatre pouces. Il est porté sur 19 grandes arches & 4 petites, qui sont soutenues d'autant de gros pilliers percés artistement. Les vaisseaux passent sous ce pont avec une rapidité incroyable.

III. *Cevennes.*

Ce pays est ainsi appellé à cause des montagnes de même nom, qui en occupent une grande partie. On le divise en quatre petites provinces : 1^o. les *cevennes propres* au s. 2^o. le *Gevaudan* à l'o. 3^o. le *Vivarois* à l'e. & 4^o. le *Velai* au n.

1. ALAIS, 6. n-o. d'Ulez, sur le Gardon, *cap.* des Cevennes, *Ev.* érigé en 1692. *comté* au Prince de Conti. Cette ville est bien peuplée, assez marchande, & défendue par une Citadelle. On y fabrique des serges & plusieurs autres petites étoffes.

ANDUZE, 3. s-o.

2. MENDE, 14. n'o. d'Alais, sur le Lot. *cap.* de Gevaudan, *Ev. Bail.* La Cathédrale est remarquable par ses deux clochers, dont l'un est un excellent morceau d'Architecture.

MARUEJOULS, 4. n-o.

3. VIVIERS, 21. e. de Mende, sur le Rhône, *cap.* du Vivarais, *Ev. Bail.*

ST-ANDEOL, 4. s. sur le Rhône.

JOYEUSE, 8. n-o. d'Pairie, érigé en 1581 en faveur d'Anne Vicomte de Joyeuse, & en 2e. lieu en 1714, en faveur de Louis de Melun, Prince d'Epiné: mort sans enfans en 1724.

TOURNON, 15. n. de Viviers, sur le Rhône, *comté* à la Maison de Rohan-Soubise.

4. LE PUY, 16. s-o. près de la Loire, *cap.* du Velay, *Ev. Prés. Sen.* Cette ville passe pour la plus grande du Languedoc après Toulouse, & on y compte plus de 30 mille habitans. Son Evêque relève immédiatement du Saint Siege, & a le privilege de porter le *Pallium*. Il y a au Puy une manufacture royale d'étoffes de soie. La Cathédrale dédiée à Dieu sous l'invocation de la Vierge, a toujours été un lieu d'une grande dévotion. Cette ville a vu naître le Cardinal Melchior de Polignac, auteur de l'excellent Poëme Latin intitulé *Anti-Lucretius*. lon. 21. d. 34. m. Lat. 45. d. 25. m.

ISSINGLAUX, 5. n e.

MONISTROL, 4. n.

§ XIV. du Gouvernement de Roussillon.

Ce pays fut conquis par Louis XIII sur les Espagnols en 1640 & les années suivantes. Il est demeuré

à la France par le Traité des Pyrénées de l'an 1656.

Quoique le Roussillon soit situé en partie dans les montagnes, le terroir en est cependant assez fertile, il produit du bled, d'excellent vin & de l'huile d'olive. On y trouve sur-tout de bons paturages où l'on nourrit beaucoup de bêtes à laine. Le *Tet*, qui se jette dans la Méditerranée, en est la principale rivière.

On divise cette Province en trois parties : 1^o. le *Comté de Roussillon*, à l'e. 2^o. le *Comté de Conflant*, au milieu. 3^o. la *Cerdagne Françoisse*, à l'o.

I. Comté de Roussillon.

SALCES, 9. l-e. de Narbonne : c'est une Forteresse bâtie par Charles Quint.

RIVESALTES, 2. l. bourg renommé par ses bons vins muscats.

PERPIGNAN, 2. l. sur le *Tet*, *Cap.* du Roussillon, *Ev. Conseil souverain*, *Gén. Hot-mon. Univ. Pl-f.* défendue par une bonne citadelle & par d'autres fortifications. Cette ville renferme 18 à 20 mille habitans. Ses Consuls ont le privilege de donner tous les ans la noblesse à deux Bourgeois. C'est la patrie d'Hyacinthe Rigaud, Peintre célèbre. Long. 20 d. 33 m. 30. l. Lat. 42 d. 41 m.

ELNE, 3. l-e. près de la mer, ville plusieurs fois ruinée. Il y avoit un Evêché, qui en 1604 fut transféré à Perpignan, dont l'Evêque prend encore le titre d'Evêque d'Elne.

COULLIOURE, 2. l-e. sur la Méditerranée, *Pl-f. Port*, qui ne peut recevoir que des barques & des tartanes.

II. Comté de Conflant.

Bellegarde, 5. l. de Perpignan *Pl-f.*

PRADES, 8. n-o. sur le *Tet*.

VILLEFRANCHE, 2. l-o. sur le *Tet*, entre deux

hautes montagnes. Louis XIV y fit construire un Château.

III. *Cerdagne Francoise.*

MONT-LOUIS , 5. f-o. sur un roc escarpé , *Cap. Pl.f.* bâtie par Louis XIV : les rues sont bien alignées , & les maisons d'égale symetrie.

§. *Du Gouvernement de Foix.*

Le pays de Foix a eu des Comtes particuliers fort célèbres. C'est un pays d'États , dont l'Evêque de Pamiers est Président-né. Il y a beaucoup de montagnes , & le terroir ne produit gueres que des pâturages. La riviere d'*Ariege* ou *Oriege* l'arrose du s. au n.

MAZERES , 9. f-e. de Toulouse. C'est la troisieme ville du pays.

Les quatre villes suivantes sont sur l'*Ariege* , & on les trouve en remontant vers la source de cette riviere.

SAVERDUN , 1. o. patrie du savant Pape *Benoît XII.* qui étoit fils d'un Meunier.

PAMIERS , 4. f-e. de Mazerès , *Ev. Prés. Sen.*

FOIX , 3. f. *Cap.* est le lieu où se tiennent les États.

TARASCON , 3. f-e.

§. XVI. *Du Gouvernement de Béarn.*

Ce Gouvernement comprend le *Béarn* & la basse *Navarre*. Henri IV. possédoit ces deux pays quand il devint Roi de France ; Louis XIII les réunit à la Couronne en 1620. Ils ont chacun leurs États particuliers , qui se tiennent tous les ans.

I. Béarn.

Le Béarn est un pays montagneux ; mais il y a des plaines assez fertiles. On y recueille beaucoup de lin , & plusieurs côteaux y produisent d'excellent vin. Il y a des vallées abondantes en pâturages , où l'on élève beaucoup des bestiaux. Les principales rivières de Bearn sont , le *Gave de Pau* & le *Gave d'Oléron* , qui sortent des Pyrénées.

OLÉRON , sur le Gave de même nom. *Ev. Sén.*

NAVARREINS , 4. n.o. sur le Gave d'Oléron.

PAU , 5. e. sur le Gave de Pau , *Cap. Parl. Ch. com.* unie au Parl. *co-ai. Sén. Hot-mon. Univ.* pour le Droit. Cette ville est d'une grandeur médiocre , assez bien bâtie , & contient environ 15 mille ames. Il y a une Acad. des Sciences. Le Château où naquit *Henri IV.* en 1557 est à l'une des extrémités de la ville , dans une belle position : il domine sur une petite plaine agréable & fertile. *Lon. 17. d. 8. m. Lat. 43. d. 15. m.*

LESCAR , 1. n.o. *Ev.* dont l'Evêque est Président-né des Etats de Béarn.

MORLAS , 3. e. *Sén.*

ORTHEZ , 6. n.o. de Lescar , sur le Gave de Pau , *Sén.*

II. Basse Navarre.

Elle est séparée de la Navarre Espagnole par les Pyrénées. Ces deux parties formoient un Royaume que Ferdinand Roi d'Aragon & de Castille envahit en 1512 sur Jean d'Albret. Il ne resta à ce dernier que la basse Navarre , qui fut unie à la Couronne de France en même temps que le Béarn. C'est depuis cette union que nos Rois prennent le titre de Rois de Navarre.

Ce pays est rempli de montagnes , & les terres, n'y rapportent qu'à force de soin & de travail.

Les Etats de la basse-Navarre se tiennent alternativement dans les deux villes suivantes, qui se disputent le titre de Capitale du pays.

SAINT-PALAIS, 8. l-o. d'Oléron.

ST-JEAN-DE-PIÉ-DE-PORT, 6. o. sur la Nive, Pl-f.

§. XVII. Du Gouvernement de Guienne.

Il comprend la plus grande partie de l'ancienne *Aquitaine*, qui a eu autrefois le titre de Royaume, & ensuite celui du Duché. Les Anglois en ont été long-temps les maîtres; mais en ayant été entièrement chassés en 1451, la Guienne fut réunie à la Couronne.

Comme ce Gouvernement est fort vaste, les qualités & les productions du terroir ne sont pas par-tout les mêmes. On peut dire cependant que la Guienne, prise en général, est fertile en tout ce qui est nécessaire à la vie. Elle est arrosée par un grand nombre de rivières, dont la principale est la *Garonne*, qui y reçoit, à sa droite, le *Tar*, le *Lot*, la *Dordogne*; & à sa gauche, le *Gers*, la *Baïse*, &c. Il y a de plus l'*Adour*, qui se décharge dans l'Océan.

Ce Gouvernement se divise en deux grandes Provinces, savoir, celle de *Guienne*, au n. & celle de *Gascogne*, au s.

I. Province de Guienne.

Elle comprend six petites Provinces, qui sont, en commençant vers l'o. 1^o. le *Bordelois*, 2^o. le *Bazadais*, 3^o. l'*Aginois*, 4^o. le *Périgord*, 5^o. le *Querci*, 6^o. le *Rouergue*.

1. Le *Bordelois*, est fertile en excellens vins, entre lesquels on estime principalement ceux qu'on nomme vins de Grave.

BLAYE, sur la *Garonne* ou *Giron*, *Port*. Les Vaisseaux qui vont à Bordeaux, sont obligés d'y laisser leur canon.

La *Tour de cordouan* est à 9 ou 10 lieues de Blaye , à l'embouchure de la Gironde. C'est un très-beau Phare , construit sur un rocher : on y allume des feux toutes les nuits , pour éclairer les vaisseaux , & les empêcher d'échouer sur les bancs de sable qui sont au voisinage.

BOURG , 2. s.-e. de Blaye , sur la Dordogne , *Port.*

BORDEAUX , 5. s. sur la Garonne , *cap. de tout le Gouvernement de Guienne* , *Arch. Parl. co-ai. Prés. Sén, El. Gén. Hôt-mon. Univ. Port.* Cette ville est une des plus anciennes , des plus grandes , des plus riches , & des plus commerçantes du Royaume : on y compte plus de cent mille habitans. Elle s'étend en forme de croissant le long de la Garonne , qui y forme un magnifique port , où le flux & reflux de la mer amènent des vaisseaux de toutes les nations de l'Europe. Ce port est bordé dans l'espace d'une grande lieue , d'une continuité de beaux édifices , entre lesquels on remarque principalement la Place royale , ornée de la Statue équestre de Louis XV , & la forteresse nommée le château trompette. Le Fauxbourg des Chartrons , situé au dessous de la ville , occupe une étendue considérable le long du port , toutes ses maisons sont bien bâties , & c'est là que se tiennent presque tous les commerçans étrangers. Il y a à Bordeaux une Acad. royale des sciences , arts & belles-lettres , avec une bibliothèque publique dans l'Hôtel où cette compagnie tient ses assemblées. L'Université a sous sa dépendance deux collèges d'exercice public , celui de Guienne & celui de la Magdelaine , dirigés l'un & l'autre par des Maîtres séculiers. L'Archevêque de cette ville prend le titre de Primat d'Aquitaine, L'Eglise Métropolitaine est un beau vaisseau. On voit entre le Fauxbourg des Chartrons & celui de St. Seurin les belles & vastes promenades de Tourni , avec le Jardin Royal , qui est à peu près dans le même goût que celui des Tuileries de Paris. Le commerce de Bor-

deaux consiste principalement en vins & eaux-de-vie : il s'y tient tous les ans deux foires franches de 15 jours, l'une en Mars & l'autre en Octobre. Le Poëte *Aufone*, & plusieurs autres Personnages célèbres, ont pris naissance à Bordeaux. Le Baron de *Montesquieu*, si connu par ses ouvrages, & surtout par son *Esprits des Loix*, nâquit dans un château, au voisinage de cette Ville. *Lon.* 16. *d.* 55. *m.* *Lat.* 44. *d.* 50. *m.*

CADILLAC, 7. s-e. sur la Garonne ; il y a un magnifique Château que le Duc d'Epéron y fit bâtir.

LIBOURNE, 8. n-e. de Bordeaux, sur la Dordogne, *Prés. Sén.* ville marchande.

COUTRAS, 4. n-e. *Sén.* petite ville, célèbre par la bataille qu'Henri IV. alors Roi de Navarre, y gagna sur les Ligueurs en 1587.

2. Le *Bazadois*, traversé par la Garonne, est fertile vers le nord, mais sterile vers le midi.

LANGON, 10. s-e. de Bordeaux, sur la Garonne : son territoire produit des vins estimés.

LA REOLE, 4. e. sur la Garonne, seconde ville du *Bazadois*.

BAZAS, 5. s. de Langon. *Cap. Ev. Prés. Sén.*

CASTELGELLOUX, e. *Sén.*

3. L'*Agenois* est un beau pays, abondant en bled & en tout ce qui est nécessaire à la vie.

MARMANDE, 5. e. de la Réole, sur la Garonne : il s'y fait un grand commerce de bled & d'eau-de-vie.

TONEINS, 3. e. sur la Garonne.

CLERAC, 5. s-e. de Marmande, sur le Lot ; ville commerçante, sur-tout en eau-de-vie & en vin.

AIGUILLON, 1. s. au confluent de la Garonne & du Lot, *Sén. D-Pairie*.

PORT STE-MARIE, 2. s-e. sur la Garonne.

AGEN, 3. e. sur la Garonne. *Cap. Ev. Prés. Sén.* *El.* Cette ville est ancienne, & l'une des plus considérables de la Guienne. La Garonne lui donne une

grande commodité pour le commerce qu'elle fait avec Toulouse & Bordeaux. C'est la patrie de *Sulpice Sévere*, Historien Ecclésiastique, & de *Joseph Scaliger*, célèbre par son érudition. *Lon.* 18. *d.* 15. *m.* *Lat.* 44. *d.* 12. *m.*

VILLENEUVE, 7. n. sur le Lot.

SAINTE-FOI, 14. n-o. sur la Dordogne.

4. Le *Périgord* est un pays montagneux: il produit du seigle, de l'orge & du vin; & on y trouve beaucoup de noyers & des châtainiers, avec des mines de fer & d'acier.

Bergerac, 6. n-e. sur la Dordogne, *Sén.* ville marchande.

PÉRIGUEUX, 7. n-e. sur la rivière de Lille, *Cap. Ev. Prés. Bail. El.*

SARLAT, 10. s-e. *Ev. Prés. Sén. El.*

5. Le *Querci*, pris en général, est un pays fertile. On y recueille beaucoup du bled: ses vins, surtout ceux des environs de Cahors, sont estimés.

MONTAUBAN, 10. n. de Toulouse, sur le Tarn. *Ev. Co-ai. Prés. El. Gén.* Cette ville bâtie au XII. siècle, est belle, marchande, & située dans un pays agréable & fertile. Elle contient environ 20 mille habitans, & on y fabrique beaucoup de cadis & d'autres étoffes de laine. Il y a une Acad. de belles-lettres. La Cathédrale, construite depuis peu d'années, est un bel édifice. Louis XIII fut obligé de lever le siège de Montauban en 1621. Le Cardinal de Richelieu en fit raser les fortifications. *Lon.* 19. *d.* 6. *m.* *Lat.* 44. *d.* 3. *m.*

MOISSAC, 5. n-o. sur le Tarn, riche Abb. séculière. Il se fait dans cette ville un grand commerce de bled & de farines.

CAHORS, 12. n-e. sur le Lot, *Cap. Ev. Prés. Sén. El.* C'est une ville ancienne & passablement grande, mais mal bâtie. Les Fauxbourgs sont assez agréables, & remplis de maisons Religieuses: on y voit les restes d'un amphithéâtre. Il y avoit à Cahors

une Université qui a été supprimée en 1751. Cette ville a donné naissance au Pape *Jean XII*, & à *Clement Marot*, Poète François. *Lon.* 19. *d.* 7. *m.* *Lat.* 44. *d.* 30. *m.*

FIGEAC, 9. n-e. sur la riviere de Cellé, *Sén. El.* troisième ville de Querci, avec une Abb. séculière.

MARTEL, 10. n-o. près de la Dordogne, *Sén.*

6. Le *Rouergue*, est entrecoupé de montagnes: il produit peu de froment, mais quantité de seigle, de chanvre & de fruits. On y nourrit beaucoup de bestiaux, sur-tout des mulets & des mules, dont le commerce est considérable. Il y a de mines de fer, de cuivre, de soufre, de vitriol, & d'alun, avec quelques eaux minérales.

ST-ANTONIN, 6. n-e. de Montauban, sur l'Aveiron.

NAJAG, 5. e. sur l'Aveiron: il y a au voisinage une mine de cuivre rouge.

VILLEFRANCHE, 4. n-e. sur l'Avairon, *Prés. Sén. El.* Cette ville, la seconde du Rouergue, a été bâtie à peu près dans le même-temps que Montauban. Elle est marchande & très-peuplée, son commerce consiste principalement en cuivre, & en toiles de chanvre.

Cransac, 4. n-o. village connu par ses eaux minérales.

RHODEZ, 7. e. de Villefranche, sur une colline au pied de laquelle passe l'Aveiron. *cap. Ev. Prés. Sén. El.* C'est une ville ancienne, qui a la gloire de s'être toujours maintenue dans la pureté de la Religion, & dans la fidélité due au Roi. Le clocher de la Cathédrale passe pour un des plus beaux & des plus élevés du Royaume. *Lon.* 20. *d.* 14. *m.* *Lat.* 44. *d.* 20. *m.*

MILHAU, 11. s-e. sur le Tarn. *Bail. El.* troisième ville du Rouergue.

SAINT-ARIEQUE, 6. s-o principale ville du Diocèse de Vabres.

VABRES, 2. s-o. *Ev.*

NANT, 12. n-e. Abb. de Bénédictins.

II. Province de Gascogne.

La Gascogne peut se diviser en dix petits pays ; qui sont en premier lieu , vers l'o. & dans le ressort du Parlement de Bordeaux, 1^o. le *pays des Basques*, 2^o. les *Landes*, 3^o. la *Chalosse*, 4^o. le *condomois*, en second lieu, vers l'e. & dans le ressort du Parlement de Toulouse, 5^o. la *Lomagne*, 6^o. la *Gascogne Toulousaine*, située à l'o. de la Garonne, 7^o. l'*Armagnac*, 8^o. la *Bigorre*, 9^o. le *Comminges*, & 10^o. le *Couserans*.

1. Le *pays des Basques* est peu fertile en bled & en vin, mais il abonde en fruits. Il comprend le *Labour* vers l'Océan, & le pays de *Soule*, enclavé dans le Béarn.

BAYONNE, au confluent de l'Adour & de la Nive, à une petite lieue de l'Océan, *Cap. Ev. Bail. Gen.* érigée en 1767, & démembrée de celle d'Auch, *Hôt-mon. Pl-f. Port.* C'est une ville médiocrement grande, très-riche, très-commerçante, peuplée d'environ 20 mille habitans, & l'une des clefs du Royaume du côté de l'Espagne. Elle a une citadelle & un château pour sa défense. L'entrée du port est difficile, à cause d'une barre ou banc de sable qui se trouve à l'emb. de l'Adour. Bayonne fournit de bons Armateurs. On y fit les premières bayonnettes, & c'est de là que ces sortes d'armes ont pris leur nom. Cette ville est renommée pour ses jambons. *Lon. 16. d. 11. m. 15. s. Lat. 43. d. 29. m. 45. s.*

ST-JEAN DE-LUZ, 3. s-o. *Port.*

MAULEON, 13. s-e. la seule ville du pays de Soule.

2. Les *Landes* sont un pays stérile, qui ne produit gueres que des pâturages & des bruyeres.

DAQS ou DAX, 9. n-e. de Bayonne, sur l'Adour, *Cap. Ev. Prés. Sén. El.* Ses eaux chaudes ont été autrefois célèbres.

TARTAS, 5. n-e. *Sén.*

F

ALBRET, 8. n-e. petite ville, érigée en Duché en 1556 par le Roi Henri II. en faveur d'Antoine de Bourbon. Henri IV. réunit ce Duché à la Couronne; mais Louis XIV. le céda en 1651 au Duc de Bouillon en échange de la Principauté de Sedan.

3. La *Chalosse*, pays peu fertile, contient le *Marfan*, au n. la *Chalosse propre* & le *Tursan*, au s.

LE-MONT-DE-MARSAN, 5. s-e. *Cap.* du Marfan, *Sén.*

ST-SEVER-CAP, 4. s. sur l'Adour, *Cap.* de la Chalosse propre, *Sén.* Abb. de Bénédictins.

AIRE, 6. s-e. sur l'Adour, *Cap.* du Tursan, *Ev.*

4. Le *Condomois* est un assez bon pays.

GABARET, 9. n-e. *Cap.* d'une petite contrée appelée *Gabardan*.

CONDOM, 8. e. sur la Baïse, *Cap.* *Ev.* *Prés.* *Sén.* *El.*

NERAC, 4. n. sur la Baïse, *Prés.* *Sén.* Cette ville a été autrefois la résidence des Sires d'Albret, qui en firent la capitale de leurs Domaines: on y voit encore leur château.

5. La *Lomagne* est très-fertile, mais peu commerçante.

LECTOURE, 4. e. de Condom, sur une éminence, au bas de laquelle coule la petite rivière de Gers; *Cap.* *Ev.* *Prés.* *Sén.* On voit dans cette ville plusieurs inscriptions qui prouvent son ancienneté.

FLEURENCE, 2. s. sur le Gers: c'est le siège de l'*Election* de Lomagne.

6. La *Cascogne Toulousaine* est aussi un bon pays, principalement le long de la Garonne.

VERDUN, 11. e. sur la Garonne.

GIMONT, 9. s-o. sur la Gimone: il y a auprès une Abb. de l'Ordre de Cîteaux.

LOMBEZ, 5. s-e. *Evêché.*

7. L'*Armagnac* a eu autrefois des Comtes célèbres: c'est un pays fertile en grains & en fruits.

AUCH, 9. n-o. sur le Gers, *Cap.* de l'*Armagnac*

& de toute la Gascogne , *Arch.* très-riche , *Prés.* *Sén. El. Gén.* La plus grande partie de cette ville est située sur le haut & la croupe d'une montagne : le reste est dans un vallon. L'Eglise Métropolitaine est une des plus belles du Royaume : on en admire surtout les vitraux à cause de leurs peintures. La ville d'Auch , qui étoit assez mal bâtie , s'est embellie & presque entièrement renouvelée depuis peu d'années. Les poires nommées de bon-chrétien , qu'on recueille dans les jardins , sont estimées pour leur bonté. *Lon.* 18. *d.* 10. *m.* *Lat.* 43. *d.* 40. *m.*

VIC-FEZENSAC , 6. o. *Comté.*

NOGARO , 6. o. où il s'est tenu des conciles.

MIRANDE , 6. s.-o. d'Auch , *Cap.* d'un petit pays nommé *Astarac.*

8. La *Bigorre* , pays d'Etats , consiste en une belle & vaste plaine , & en plusieurs montagnes & vallées. La plaine produit du seigle , du millet ou bled d'Espagne , du lin estimé pour sa finesse , & d'assez mauvais vin. Parmi les montagnes il y en a qui sont cultivées ; & la plupart des vallées sont très-fertiles. Il y a en Bigorre beaucoup d'eaux minérales , des mines de fer & de cuivre , & des carrières de marbre.

VIC-BIGORRE , 6. s.-o. petite ville , la troisième du pays.

TARBE , 5. s. sur l'Adour , presque au milieu de la plaine de Bigorre , *Cap. Ev. Sén.* les Etats du pays se tiennent tous les ans dans cette ville , & l'Evêque en est *Président-né.*

LOURDE , 4. s.-o. sur le Gave de Pau , avec un château sur une hauteur.

BAGNERE , 5. s.-e. sur l'Adour , au pied des Pyrénées. Cette petite ville , la seconde de la Bigorre , est très-célèbre par ses eaux minérales.

Les *Bains de Baresges* , 5. s. Ces bains qui sont très-fréquentés , ont pris leur nom de la vallée où ils se trouvent.

Cauteretz, 6. s.o. de Bagnères, village qui a aussi ces eaux minérales fort salutaires.

9. Le *Comminges* a titre d'Evêché & de Comté. C'est un pays fertile en bled & autres grains; & on y nourrit beaucoup de bestiaux, principalement des mulcts.

ST-BERTRAND, 8. e. de Bagnères. cap. fort petite ville, ou plutôt village, où est la Cathédrale, & un palais pour l'Evêque.

ST-GAUDENS, 6. n-e. sur la Garonne, *Sén.* principale ville du Comminges: elle est capitale du *Mébouzan*, petite contrée qui a ses Etats particuliers.

MURET, 3. s.o. de Toulouse, sur la Garonne, *El.* Cette petite ville fut assiégée en 1213 par Pierre, Roi d'Aragon, à la tête de cent mille hommes, & défendue par Simon de Monfort & les Croisés, assistés de S. Dominique.

10. Le *Couserans* ou *conserans*, pays rempli de montagnes, a titre d'Evêché.

ST-LIZIER, 11. e. de St. Bertrand, cap. & résidence de l'Evêque, qui y a deux Cathédrales.

ST-GIRONS, 1. f. Cette ville est petite, mais cependant la plus considérable du Diocèse.

§. XVIII. Du Gouvernement de Saintonge & Angoumois.

La Saintonge & l'Angoumois sont deux Provinces qui forment ensemble un seul Gouvernement. Elles sont arrosées l'une & l'autre par la *Charente*.

I. Saintonge.

Cette province est fertile en bled & en vin: il s'y fait un grand commerce de sel, qu'on tire des marais salans qui sont sur la côte.

ROYAN, à l'emb. de la Garonne ou Gironde: on y pêche beaucoup de sardines.

PONS, 10. e. sur la riviere de *Sévigne*.

SAINTES, 4. n-o. sur la Charente, *Cap. Ev. Prés. Sén. EL.* Cette ville est ancienne, mais mal bâtie & mal peuplée. On y passe la Charente sur un pont, où l'on voit un arc de triomphe & les restes d'un amphithéâtre. *Lon. 17. d. 1. m. Lat. 45. d. 28. m.*

Taillebourg, 2. n. sur la Charente, bourg fameux à cause de la mémorable victoire que le Roi Saint Louis y remporta en 1242, sur Hugues, Comte de la Marche.

ST-JEAN-D'ANGELI, 3. n-e. *Sén. EL.* C'est la seconde ville de la Saintonge, elle doit sa fondation à une ancienne Abb. de Bénédictins. On voit hors de ses murs les deux meilleurs moulins à poudre du Royaume.

TONAI-CHARENTE, 7. o. *Principauté* à la Maison de Rochechouart.

I. Angoumois.

L'Angoumois produit du bled, du vin, des fruits, du chanvre & des plantes médicinales : on y nourrit beaucoup de bestiaux.

COIGNAC, 6. f.e. de Saintes, sur la Charente, *EL.* seconde Ville de l'Angoumois, & célèbre par ses eaux de-vie, qui passent pour les meilleures du Royaume. Il y a un Château où naquit le Roi François I.

Jarnac, 2. e. sur la Charente, bourg remarquable par la victoire qu'Henri, Duc d'Anjou, depuis Roi de France sous le nom d'Henri III, y gagna en 1569, sur le Prince de Condé, chef des Calvinistes.

ANGOULEME, 6. e. sur une mont. au bas de laquelle coule la Charente, *Cap. Ev. Prés. Sén. EL.* patrie de *Balzac*, pere de l'éloquence Française. *Lon. 17. d. 48. m. Lat. 46. d. 39.*

LA ROCHEFOUCAUD, 4. n-e. *D-Pairie.*

§. XIX. *Du Gouvernement d'Aunis.*

Ce petit pays faisoit autrefois partie de la Saintonge : il est riche & très-peuplé à cause de son grand commerce. On y recueille du bled & du vin, & on y nourrit beaucoup de bétail.

MARFNES, 5. n. de Royan.

BROUAGE, 1. n. *Pl-f.* environnée de marais salans & on y fait quantité de sel.

SOUBISE, 2. n. sur la Charente, *principauté* à la Maison de Rohan.

ROCHEFORT, 2. n-e. sur la Charente, *pl-f.* *Port*, qui est un département de la Marine. Cette ville, bâtie par Louis XIV à la plus belle salle d'armes du Royaume, un arsenal, une corderie, une fonderie de canons, & tous les autres magasins nécessaires pour la construction & l'équipement des vaisseaux. Ses rues sont tirées au cordeau, & tous les bâtimens y sont beaux & réguliers. *Lon. 16. d. 41. m. Lat. 46. d. 2. m.*

LA ROCHELLE, 6. n-o. sur l'Océan, *Cap. Ev. Prés. El. Gén. Hôt-mon. Pl-f. Port.* C'est une ville riche, bien peuplée & très-commerçante; les rues en sont larges & belles, les maisons bien bâties & soutenues par des arcades. Il y a une Acad. royale des belles-lettres. Le port, de figure presque ronde, est sûr & commode : l'entrée en est défendue par deux tours, & fermée durant la nuit par une chaîne. C'est là qu'abordent ordinairement les vaisseaux qui font le commerce de l'Amérique. La Rochelle est célèbre par le long siège que les Calvinistes y soutinrent en 1628 contre le Roi Louis XIII, & durant lequel le Cardinal de Richelieu y fit construire cette fameuse digue de 747 toises de long, que les Anglois ne purent jamais forcer avec leur flotte, & qui facilita au Roi la conquête de cette

place. *Lon.* 16. *d.* 37. *m.* *Lat.* 46. *d.* 10. *m.* 15. *s.*
 MARANS, 5. n-c. Il s'y fait un grand commerce
 de bled.

Près des côtes de l'Aunis sont deux isles remar-
 quables, *l'isle de Ré* au n. & *l'isle d'Oléron* au s.

1. *L'Isle de Ré* a 3 ou 4 lieues de long sur 2 de
 large : elle produit du vin & du sel, & on y fait
 beaucoup d'eau-de-vie. Cette isle est défendue par
 quatre forts considérables.

ST-MARTIN, *Cap. Pl.f.*

2. *L'Isle d'Oléron* a 12 lieues de circuit, elle est
 fertile en bled & en vin. Ses habitans sont bons
 marins, & jouissent de divers privilèges.

OLÉRON, chef-lieu de cette Isle, a un château
 avec d'autres fortifications.

§ .XX. *Du Gouvernement de Poitou.*

Ce pays est fertile en bled : produit aussi du vin ;
 & on y nourrit beaucoup de bestiaux. On y trouve
 beaucoup de vipères dont il se fait un bon commer-
 ce ; on en envoie jusqu'à Venise pour faire la thé-
 riague. Le Poitou est arrosé par la *Vienne* qui reçoit
 le *Clain*, & par la *Sèvre*, qui se jette dans l'Océan.

On divise cette Province en *haut Poitou*, qui est
 le plus fertile, & situé à l'e. & en *bas Poitou*, qui
 est à l'o.

I. *Haut Poitou.*

POITIERS, 24. n. d'Angoulême, sur le *Clain*,
Cap. de tout le Poitou, *Ev. Prés. Sén. El. Gén.*
Hot-mon. Univ. Cette ville est fort grande, mais
 elle renferme dans son enceinte un grand nombre
 de jardins, & même plusieurs terres labourables,
 ce qui la rend peu habitée. On attribue sa fonda-
 tion à l'Empereur Auguste, & on y voit encore
 plusieurs restes d'antiquité. Charles VII. transféra à
 Poitiers le Parlement de Paris pendant la guerre

contre les Anglois ; de-là vient que les Conseillers du Présidial de cette ville portent la robe rouge.
Lon. 17. d. 55. m. Lat. 46. d. 34. m.

Ce fut près de Poitiers que se donna en 507 la célèbre bataille de *Vouillé*, où Clovis I. vainquit & tua de sa main Alaric, Roi des Visigots. Celle qu'on nomme la bataille de Poitiers se donna aussi au voisinage de cette ville en 1356 : le Roi Jean y fut défait par les Anglois, & conduit ensuite à Londres, où il demeura quatre ans prisonnier.

LUSIGNAN, 4. f. o. célèbre par ses Seigneurs ; dont quelques-uns ont été Rois de Jérusalem & de Chypre.

CHATELLERAUT, 9. n-e. de Poitiers, sur la Vienne, *2. én. El. Duché* à la branche de Talmond de la maison de la Trimouille. Cette ville est connue par ses ouvrages de coutellerie & d'horlogerie.

LOUDUN, 10. n-o. *Bail. El.*

THOUARS, 6. o. *El. D-Pairie.* au Duc de la Trimouille.

MAULEON, 8. o. *D-Pairie* érigé en 1736 sous le nom de *Châtillon*.

PARTEERAY, 9. f-e. *Bail.*

II. Bas Poitou.

ST-MAIXENT, 8. f. sur la Sevre, *Bail. El. Abb.* de Bénédictins. Il se fait dans cette ville un grand commerce de bled, de bas & d'étoffes de laine.

NIORT, 5. o. sur la Sevre, *Ssn. El.* ville la plus marchande du Poitou. On y fabrique des droguets, des serges & autres étoffes de laine. C'est la patrie de la célèbre Marquise de *Maintenon*.

FONTENAI-LE-COMTE, 6. n-o. *Cap.* du bas Poitou, *Sén. El.* Cette ville passe pour la seconde de la Province : il y a des manif. de draps & d'autres étoffes. Elle a donné naissance à François, *Viète*, célèbre Mathématicien.

LUÇON , 5. s-o. Ev. petite ville environnée de marais.

LES SABLES D'OLONE , 9. o. sur l'Océan , Bail. El. Port. qui peut contenir des vaisseaux de 150 tonneaux.

L'Isle de Noirmoutiers , 12. n-o. dépend du Gouvernement de Poitou : elle a environ sept lieues de tour , on y trouve des marais salans & de bons pâturages.

NOIRMOUTIERS , Capitale.

Il reste à parler de quelques autres lieux remarquables de la Province de Poitou , mais du Gouvernement de Saumurois : on les trouvera ci-dessous , §. XXIII.

§. XXI. du Gouvernement de Bretagne.

Cette province a eu autrefois des Souverains , qui ont porté d'abord le titre de Rois , puis celui de Comtes , & enfin celui de Ducs. François I la réunit à la Couronne en 1532. C'est un pays d'Etats qui se tiennent tous les deux ans.

La Bretagne est une des plus considérables provinces du Royaume , tant par son étendue , que par sa situation très favorable pour le commerce , étant environnée de l'Océan , excepté d'un seul côté. Elle produit peu de bled & de vin ; mais elle est fertile en lin , en chanvre , en fruits , & sur-tout en excellens , pâturages , qui servent à nourrir beaucoup de bétail. Son commerce consiste principalement en toile , en cordages , en sel , en beurre. Du reste : la plus grande partie de cette province n'est remplie que de marais & de Landes , qu'une Compagnie de Négocians de Languedoc se chargea il y a quelques années de défricher. Les principales rivières de ce Pays sont la Loire & la Vilaine.

On divise la Bretagne en haute à l'e. & en basse à l'o.

I. Haute Bretagne.

Elle contient cinq dioceses, 1^o. *Nantes*, 2^o. *Rennes*, 3^o. *Dol*, 4^o. *Saint-Malo*, & 5^o. *Saint-Brieux*.

1. **NANTES**, 3. n-e. de Noirmoultiers, sur la Loire, *Ev. Ch-Com. Prés. Gén. Hôt-mon. Univ.* C'est une ville ancienne, assez grande & une des plus riches & des plus marchandes du Royaume: on y compte près de cent mille habitans. Les plus grosses barques & les vaisseaux médiocres, y remontent par le moyen de la Loire. Henri IV y donna en 1598 le fameux Edit de Nantes, par lequel il permit aux Calvinistes, le libre exercice de leur Religion: cet Edit fut révoqué en 1685 par Louis XIV. *Lon. 16 d. 7 m. 30 s. Lat. 47 d. 13 m. 10 s.*

Le **CROISIC**, 17. o. à l'emb. de la Loire, *Port*, patrie de Pierre Bouguer, Astronome.

2. **RENNES**, 22. n. de Nantes, sur la Vilaine, *Cap. de la Province, Ev. Parl. Co. ai. Prés. Sén. Hôt-mon.* Cette ville fut désolée en 1720 par un incendie qui dura sept jours, & qui consuma 850 maisons. On l'a rebâtie depuis, & les rues, qui, avant cet événement étoient fort étroites, ont été élargies & tirées au cordeau. La Place royale est fort belle: ses principaux ornemens sont la statue équestre de Louis XV, & le Palais du Parlement. La Faculté de Droit de l'Université de Nantes a été transférée à Rennes en 1735. *Lon. 15 d. 55 m. Lat. 48 d. 3 m.*

VITRÉ, 8. e. sur la Vilaine; *premiere Baronie* de la Province, à la maison de la Trimouille.

ST-AUBIN-DU-CORMIER, 6. n-o. petite ville célèbre par la bataille qui s'y livra en 1488, & où le Vicomte de la Trimouille fit prisonnier le Duc d'Orléans, depuis Roi de France sous le nom de Louis XII.

FOUGERES, 4. n-e. sur le Couesnon.

3. **DOL**, 11. n-o. *Ev.* dont l'Evêque a droit de

faire porter la Croix devant lui comme les Archevêques.

4. SAINT-MALO, 6. n-o. *Ev.* Port très-fréquenté ; quoique d'un accès difficile, à cause des rochers qui le bordent. Cette ville est située au milieu de la mer, sur une petite isle jointe à la Terre-ferme par une chaussée qu'on nomme *le Sillon*. Elle est très-peuplée & très-marchande : ses habitans passent pour les meilleurs Armateurs du Royaume. Tous les soirs, quand les Portes de la ville sont fermées, on lâche un certain nombre de dogues, qui sont dressés à faire la garde pendant la nuit, pour éviter les surprises. St. Malo est la patrie du fameux *Duguétrouin*, de Jacques *Cartier*, qui découvrit le Canada en 1534, & de Pierre-Louis Moreau de *Maupertuis*. Lon. 15 d. 30 m. Lat. 48 d. 38 m. 30 s.

Ce fut à quelque distance de cette ville, à *St-Cast*, que le Duc d'Aiguillon battit les Anglois le 11. Septembre 1758.

DINAN, 6. s. sur une montagne escarpée.

5. SAINT-BRIEU, 11. n-o. près de la mer ; *Evêché*.

LAMBALE, 4. s-e. Chef-lieu du Duché de *Penthièvre*.

QUINTIN, 5. s-o. de Saint-Brieu, *D-Pairie* ; sous le nom de *Lorges*. Il y a un beau château bâti dans le même goût que le Luxembourg de Paris.

II. Basse Bretagne.

Elle renferme quatre Diocèses, 1^o. *Tréguier*, 2^o. *S. Paul-de-Léon*, 3^o. *Quimper-corientin*, & 4^o. *Vannes*.

1. TREGUIER, 10 n-o. de S. Brieu, *Ev.* petit port.

LANION, 4. s-o. *Sén.*

MORLAIX, 7. s-o sur une petite riviere de même nom, qui se jette dans la mer à une lieue de là, *Sén.*

Les vaisseaux y remontent à l'aide de la marée, ce qui rend cette ville fort marchande. Il s'y fait sur-tout un grand commerce de toiles.

2. ST-PAUL-DE-LEON, 4. n-o. Ev.

BREST, 12. s-o. sur l'Océan, pl-f. Port, qui est un des plus beaux & des meilleurs de l'Europe: & le premier département de la Marine. Ce Port est défendu par une bonne citadelle, située sur un rocher: il est revêtu de deux beaux quais, & entouré de magasins, où l'on trouve tout ce qui est nécessaire pour les armements. La rade est magnifique, & capable de contenir 500 vaisseaux de guerre; mais l'entrée en est difficile à cause de son peu de largeur, & des roches cachées sous l'eau. Louis XIV. fit bâtir un arsenal à Brest, & Louis XV y a établi en 1752 une Academie de Marine. - Lon. 13 d. 6 m. Lat. 48 d. 23 m.

LANDERNAU, 5. e. chef-lieu de la baronie de Léon, une des plus anciennes & des plus distinguées du Royaume: elle appartient aux Ducs de Rohan-Chabot, qui se qualifie Princes de Léon, & qui en cette qualité ont droit de présider aux États de Bretagne, alternativement avec les Barons de Vitré.

LE CONQUET, 4. o. de Brest, sur l'Océan. Port.

Ouessant, 9. n-o. de Brest, est une île d'environ sept lieues de tour en y comprenant toutes les pointes des rochers qui s'avancent dans la mer. Elle a un château pour sa défense, avec quelques hameaux.

3. QUIMPER-CORENTIN, ou CORNOUAILLE, 11. s-e. de Brest, sur la rivière d'Oder, Ev. Prés. Sén. Les grosses barques y peuvent aborder à la faveur de la marée. C'est la patrie du fameux Jésuite Har-
doin.

CONCARNEAU, 6. s-e. sur l'Océan.

QUIMPERLAI, 6. e. Abb. de Bénédictins.

4. L'ORIENT, 4. s-e. Port, petite ville, bâtie en 1720 par la Compagnie Française des Indes, qui y a établi le centre de son commerce & le dépôt de ses marchandises.

LE PORT-LOUIS, 2. s-e. au fond de la baye de son nom, & à l'emb. de la riviere de Blavet, P-f. Son principal commerce consiste en sardines.

VANNES, 10. e. *Ev. Prés. Sén.* Cette ville, qui est ancienne, est à deux lieues de l'Océan, avec lequel elle communique par un canal ou petit bras de mer appellé *Morbihan*, qui reçoit le flux & le reflux.

REDON, 11. e. sur la Vilaines.

Rohan. 10, n-o. de Vannes, bourg avec titre de *D. Pairie.*

Guimené, 6. o. principauté.

Belle-Isle, 11. s-o. de Vannes, est une Isle de 12 à 13 lieues de circuit, presque toute environnée de rochers escarpés. L'intérieur est assez agréable, & fertile en grains & en pâturages: il y a une petite ville nommée LE PALAIS, trois bourgs & cent vingt-trois villages. Les Anglois se rendirent maîtres de Belle-Isle le 7. Juin 1761, mais cette Isle a été restituée à la France par le Traité de paix signé à Paris, le 10. Février 1763.

§. XXII. Du Gouvernement de *Maine.* & *Perche.*

On joint communément le *Maine* avec le *Perche*; parce que ces deux provinces ne forment qu'un seul & même gouvernement.

I. *Maine.*

Le *Maine* est fertile en grains, en vin, en chanvre, en pâturages, & abondant en bestiaux, en gibier, & en volaille très-estimée. On y trouve des eaux minérales, des mines de fer, des carrieres de marbre. Ses principales rivieres sont la *Mayenne*, la *Sarte* & le *Loir*.

MAYENNE, 19. n-e. de Rennes, sur la *Mayenne*;
El. D-Pairie.

LAVAL, 7. s-e. sur la Mayenne, *El. Comté-Pairie*. Cette ville, la seconde du Maine, est considérable sur-tout par le commerce de ses toiles.

LE MANS, 16. e. sur la Sarthe, *Cap. Ev. Prés. Sén. El.* C'est une ville ancienne, riche & célèbre par ses étamines & ses bougies. Elle contient 14 à 15 mille ames, mais elle a été autrefois plus considérable & plus peuplée. *Lon. 17. d. 46. m. Lat. 47. d. 58. m.*

CHATEAU-DU-LOIR, 8. s-e. sur le Loir, *Ev.*

LA FERTÉ-BERNARD, 8. n-e. du Mans.

BEAUMONT-LE-VICOMTE, 8. o. sur la Sarthe.

I. Perche.

Le Perche est une petite province dont le terroir est gras est fertile : on y fait beaucoup de serges, de draps, de toiles & de cuirs.

MORTAGNE, 11. n-e. *Cap. Bail. El.*

La Trappe, 3. n. Abbaye réformée de l'Ordre de Cîteaux : elle est célèbre par la vie austere de ses Religieux.

BELLEME, 4. s. de Mortagne.

NOGENT-LE ROTROU, 4. s-e. On y fabrique des étamines.

§. XXIII. Du Gouvernement d'Anjou.

Cette province produit abondamment du vin, du bled, des légumes, des fruits, & du chanvre de la meilleure qualité. On y nourrit beaucoup de bestiaux, & l'on y trouve des mines de fer & de charbon de terre avec des carrieres de la plus belle ardoise du Royaume. La Loire traverse l'Anjou de l'e. à l'o. Ses autres rivières sont la Mayenne, la Sarthe, le Loir. &c.

Nous diviserons l'Anjou en *septentrional*, au n. de la Loire, & en *méridional*, au s. du même fleuve.

I. *Anjou septentrional.*

CHATEAU-GONTIER, 6. s. de Laval sur la Mayenne, *Prés. Sén. El.* Il s'y fait un assez bon commerce de toiles.

LA FLECHE; 10. s.-e. sur le Loir. *Prés. Sén. El.* Le Roi Henri IV fonda dans cette ville en 1603 un magnifique College, dont l'Eglise est dépositaire du cœur de ce Prince & de celui de la Reine Marie de Médicis son Epouse. Ce College a été destiné en 1764, par lettres Patentes de Louis XV, à l'éducation gratuite de 250 Gentils-hommes.

BAUGÉ, 4. s. *Sén. El.*

ANGERS, 7. s.-o. sur la Mayenne, un peu au-dessus du confluent de cette rivière avec la Sarthe, *Cap. de l'Anjou. Ev. Prés. Sén. Bail. El. Hot-mon. Univ.* C'est une grande & belle ville, qui contient environ 40 mille habitans. Elle a une Acad. royale de belles-lettres, une Manuf. de toiles à voiles, &c. La Cathédrale est remarquable par trois clochers fort élevés, qui sont sur son portail, & dont celui du milieu semble être suspendu en l'air, n'étant appuyé que sur les fondemens des deux autres. La procession solennelle qui se fait à Angers le jour de la Fête-Dieu & qu'on nomme *le Sacre* est fort célèbre, & attire dans cette ville un grand concours de peuple. *Lon. 17. d. 6. m. Lat. 47. d. 29. m.*

II. *Anjou méridional.*

DOÉ ou DOUÉ, 7. s.-e.

SAUMUR, 4. n.-e. sur la Loire, *Sén. El.* seconde ville de l'Anjou. L'Eglise de Notre-Dame des Ardilliers est une dévotion fort célèbre dans le pays. Cette Ville a donné naissance à *Madame Dacier.*

Saumur avec le *Saumurois* forme un Gouvernement particulier, où se trouvent, outre la Capitale, les villes suivantes, qui sont dans la Province de Poitou, excepté la première.

MONTREUIL-BELLAY, 3. s. *El.*

RICHELIEU, 9. s-e. *El. D-Pairie*, érigé en 1731 en faveur du Cardinal de Richelieu & de ses héritiers. Ce fut ce célèbre Ministre de Louis XIII qui fit bâtir cette petite ville : elle est ornée d'une belle Place, de rues bien percées & tirées au cordeau, de maisons régulières & bien bâties, & d'un magnifique château dont le parc est fort vaste.

MIRIBEAU, 6. s-o. chef-lieu d'un petit pays nommé *Mirebalais*, où est aussi

MONCANTOUR, 4. n-o célèbre par la sanglante bataille où le Duc d'Anjou, depuis Roi de France sous le nom d'Henri III, vainquit l'amiral de Colligni, qui commandoit l'Armée des Calvinistes.

Fontevraud, 2. s-e. de Saumur, est une fameuse Abbaye, fondée au commencement du XII. siècle par Robert d'Arbrissel, qui établit deux Communautés, l'une d'Hommes & l'autre de Filles, & soumit les uns & les autres à l'autorité de l'Abbesse qui est Supérieure Générale de tout l'Ordre. Cette Abbaye a toujours été possédée par des Abbeses d'une naissance illustre, parmi lesquelles on compte quatorze Princesses, dont cinq de l'auguste Maison de Bourbon. C'est à Fontevraud que nos Rois envoient ordinairement leurs Filles, pour y être élevées pendant leur jeunesse.

§. XXIV. *Du Gouvernement de Touraine.*

La Touraine est si agréable & si fertile, qu'on l'appelle *le Jardin de la France*. Elle produit en abondance toutes les choses nécessaires à la vie, sur-tout d'excellents fruits, on y trouve cependant des landes en quelques endroits. La Loire traverse cette Province, qui est arrosée outre cela par la *Vienne*, l'*Indre* & le *Cher*.

CHINON, 6. s-e de Saumur, sur la *Vienne*, *Bail. El.* ville remarquable par la mort d'Henri II, Roi d'Angleterre, & par le séjour qu'y fit Charles

VII, Roi de France. C'est la patrie de *Rabelais*.

LA HAYE, 10 s.e. petite ville, qui a eu la gloire de donner le jour au fameux Philosophe René *Descartes*.

CHATILLON-SUR-INDRE, 7. e. *Prés.*

LOCHES, 4. n-o. sur l'Indre, *EL.*

TOURS, n-o. sur la Loire, *Cap. Arch. Prés. Bail. EL. Gén. Hot-mon.* C'est une grande & belle ville, très-ancienne, & célèbre par ses fabriques d'étoffes de soie : on y trouve environ 30 mille habitans. L'Église Métropolitaine est grande & bien bâtie, quoique antique : son Chapitre est composé de près de 200 Bénéficiers. La Collégiale de Saint Martin, dont le Roi est Abbé & premier Chanoine, est une des plus nombreuses & des plus riches du monde Chrétien. *Lon. 18. d. 20. m. Lat. 47. d. 23. m.*

Marmoutier, près de Tours, de l'autre côté de la Loire, est une riche & célèbre Abb. de Bénédictins, qui passe pour la plus ancienne de l'Occident : elle fut fondée par St. Martin, Archevêque de Tours, qui l'habita lui-même au IV. siècle.

Plessis-lez-Tours, à un quart de lieue de la même ville, est une maison Royale où Louis XI. passa les dernières années de sa vie.

AMBOISE, 5. e. de Tours sur la Loire, *Bail. EL.* On y fabrique des étamines & des droguets estimés. Il y a un château où Louis XI. institua en 1499 l'Ordre militaire de St. Miche'. Amboise est le lieu de la naissance & de la mort de Charles VIII. Les Calvinistes partisans du Prince de Condé, formerent dans cette ville en 1560, une horrible conspiration contre François II. & contre les Guises.

LUINES, ci devant MAILLÉ, 2. o. de Tours, sur la Loire, *D-Pairie.*

§. XXV. *Du Gouvernement d'Orléanois.*

C'est un des plus beaux pays du Royaume : le

bled , le vin , les bestiaux , le gibier , le poisson , s'y trouvent en abondance. On y voit deux vastes forêts , celle d'Orléans , qui a 94 mille arpens , & celle de Montargis ; qui en a 8 mille trois cens. Outre la *Loire* qui traverse cette province , & y entretient le commerce , il y a des *Canaux d'Orléans & de Briare* , qui ont été creusés pour servir de communication entre la *Loire* & la *Seine* : ils se rendent l'un & l'autre dans la rivière de *Loing*.

Le Gouvernement d'Orléanois comprend six parties, 1^o. le *Blaisois* , & 2^o. le *Vendomois* , à l'o. 3^o. la *Beausse* au n. 4^o. le *Gâtinois Orléanois* , à l'e. 5^o. l'*Orléanois propre* , au milieu ; & 6^o. la *Sologne* au s.

I. *Blaisois.*

BLOIS , 6. n-e. d'Amboise , sur la *Loire* , qu'on y passe sur un pont magnifique , *Cap. Ev.* érigé en 1697 , *Ch-com.* pour le Comté de Blois , *Préf. Bail. El.* Il y a dans cette ville un Château Royal , où Henri III. fit massacrer en 1588 Henri de Lorraine , Duc de Guise.

Chambort , 4. e. Maison Royale , avec un parc de 7. lieues de tour. C'est un bâtiment gothique , élevé par François I. Louis XV. en avoit accordé la jouissance au Maréchal Comte de Saxe , qui y mourut en 1750.

II. *Vendomois.*

VENDOME , 6. n-o. de Blois , sur le *Loir* , *Cap. Bail. El.* Cette ville a eu ses seigneurs , dont Henri IV. étoit un des descendans.

III. *Beausse.*

Elle comprend trois petits pays , 1^o. le *Dunois* , 2^o. le *Chartrain* , & 3^o. la *Beausse propre*.

I. **CHATEAUDUN** , 8. n-e. près du *Loir* , sur une hauteur , *Cap. du Dunois* , *El.*

2. CHARTRES, 10. n. sur l'Eure, *Cap.* du Chartrain, *Ev. Prés. Bail. El. Duché* au Duc d'Orléans. Cette ville est fort ancienne : la Cathédrale est très-belle, sur-tout le clocher. C'est la patrie de Mathurin Regnier Poète françois, de Pierre Nicole, si connu par ses ouvrages Théologiques, &c.

3. ETAMPES, 10. e. *Cap.* de la Beausse propre; *Bail. El.*

IV. Gâtinois Orléanois.

MONTARGIS, 14. s-e. sur le Loing. *Cap. Prés. Bail. El.*

GIEN, 7. s. sur la Loire, *Bail. El.*

BRIARE, 2. s-e. sur la Loire. C'est une petite ville remarquable par le canal de son nom, qui commence en cet endroit.

V. Orléanois propre.

ORLÉANS, 15. n-o. de Gien, sur la Loire; *cap.* de tout l'Orléanois, *Ev. prés. Bail. El. Gen. Hot-mon. Univ.* pour le Droit canonique & civil, *Duché* à Louis Philippe d'Orléans, premier Prince du Sang. Cette ville, bâtie en forme d'ovale, est grande & commerçante. Il y a une Société littéraire, & une Bibliothèque publique, confiée aux Bénédictins. La Cathédrale est une des plus belles du Royaume. Les Evêques ont le privilège, le jour de leur première entrée solennelle, d'accorder la grace aux prisonniers qui se trouvent alors dans les prisons de la ville, pourvu qu'ils ne soient coupables que de certains crimes, commis seulement dans l'étendue du Diocèse. Les environs d'Orléans sont très-agréables, sur-tout le Fauxbourg d'Olivet, qui est de l'autre côté de la Loire, & qui communique avec la ville par un Pont, l'un des plus beaux de l'Europe, par sa grandeur, par la beauté de ses pro-

portions, & par la magnificence de ses bords; ce Pont, construit par ordre de Louis XV, est formé de neuf arches, dont celle du milieu a cent pieds d'ouverture, sa longueur est de mille pieds. La ville d'Orléans est mémorable par le siège qu'elle souffrit de la part des Anglois en 1428, & que Jeanne d'Ark, si connue sous le nom de Pucelle d'Orléans, leur fit lever. C'est la patrie de *Robert*, Roi de France, de *Nicolas Amelot de la Houffaye*, du P. *Petau*, Jésuite, &c. *Lon.* 20. *d.* 26. *m.* *Lat.* 47. *d.* 54. *m.*

BEAUGENCY, 5. s. o. sur la Loire, *El.*

CLERY, 2. e. petite ville, célèbre par son Eglise collégiale de Notre-Dame, qui est une fameuse dévotion, & où le Roi Louis XI. a son tombeau.

VI. Sologne.

ROMORENTIN, 11. s. *Cap. Bail. El.* On y fait beaucoup de Serges & de draps.

§. XXVI. Du Gouvernement de Nivernois.

C'est un Duché que Charles III, Duc de Mantoue, vendit en 1659, au Cardinal Mazatin, qui en disposa en faveur du Marquis Mancini son neveu: la postérité de ce dernier le possède encore aujourd'hui. Cette province est assez fertile en grains, en vins & en fruits: on y trouve des mines de fer & de charbon de terre, avec des carrières de la plus belle pierre qui soit en France. Les rivières les plus considérables du Nivernois, sont la *Loire*, l'*Allier* & l'*Yonne*.

VEZELAI, 8. s. d'Auxerre, *Bail. Abb. séculière.* C'est la patrie de Théodore de *Beze*, chef des Calvinistes après la mort de Calvin.

CLAMECY, 3. o. sur l'*Yonne*, *El.* Dans la chapelle d'un hôpital situé au Fauxbourg de cette petite ville,

est le titre & le siege de l'Evêque de *Béthléem*, qui jouit des mêmes privilèges des autres Evêques de France.

LA CHARITÉ, 9. s.o. sur la Loire : il y a un riche Prieuré de l'Ordre de Cluni.

NEVERS, 4. s. sur la Loire, qu'on y passe sur un beau pont de 20 arches, *cap. Ev. Bail. El.* Cette ville est bâtie en forme d'amphithéâtre : on y fait quantité d'ouvrages de verre, d'émail & de fayance. *Lon. 20. d. 49. m. Lat. 46. d. 59. m.*

ST-PIERRE-LE-MOUTIER, 4. s. *Prés. Bail.*

CHATEAU-CHINON, 11. e. de Nevers, *El.* Il y a des manif. de draps.

§. XXVII. du Gouvernement du Bourbonnois.

Cette province a pris son nom d'une de ses villes appelée Bourbon-l'Archambaut, qui fut érigée en Duché Pairie en 1327, en faveur de Louis I. fils aîné de Robert de France, sixième fils du Roi Saint Louis. Le Duc Louis eut deux fils, Pierre & Jacques : c'est de ce dernier que descend l'auguste maison de Bourbon, qui regne aujourd'hui en France, en Espagne, à Naples & à Parme.

Le Bourbonnois est fertile principalement en seigle ; en vin, en fruits & en pâturages : on y trouve quantité de bois & d'étangs, des mines de fer, & des eaux minérales fort salutaires. Il est arrosé par la Loire, l'*Allier* & le *Cher*.

MOULINS, 11. s. e. de Nevers, sur l'*Allier*, *Cap. Prés. Sén. El. Gén.* C'est une des plus jolies villes du Royaume : elle est renommée pour ses eaux minérales, & pour ses ouvrages de quincaillerie & de coutellerie. On voit dans l'Eglise des Religieuses de la Visitation le superbe Mausolée que la Duchesse de Montmorenci fit élever au Duc son mari en 1632 ; c'est un des plus excellens morceaux en ce genre qu'il y ait en France. *Lon. 20. d. 59. m. Lat. 46. d. 34. m.*

BOURBON-L'ARCHAUBAUT, 6. o. petite ville qui a des eaux thermales. On y voit encore les restes du Château où les Seigneurs de Bourbon faisoient leur demeure.

MONTLUÇON, 8. s-o. sur le Cher, *EL.* seconde ville du Bourbonnois.

GANNAT, 13. s-e. *EL.*

VICHI, 4. s-e. sur l'Allier. Il y a auprès de cette petite ville des fontaines d'eaux chaudes & minérales qui sont très-fréquentées.

§. XXVIII. *Du Gouvernement de Berri.*

Le Berri, qui a titre de Duché, est situé presque au centre du Royaume. Il produit du seigle, quantité de chanvre & de lin, & des vins, qui en quelques endroits sont peu inférieurs à ceux de Bourgogne. Les pâturages y sont bons, & on y élève beaucoup de moutons, dont la laine est fort estimée. Cette Province est arrosée par le *Cher* & l'*Indre*: la première de ces rivières divise le Berri en *haut* & en *bas*.

I. *Haut Berri.*

SANCERRE, 9. n-o. de Nevers, près de la Loire; *Comté* à la maison de Condé. Cette ville est fameuse par le siège qu'elle soutint en 1573, contre Charles IX, & pendant lequel les assiégés souffrirent toutes les horreurs de la plus cruelle famine. Les historiens rapportent qu'un pere & une mere, réduits au désespoir, mangerent leur propre fils, qui venoient de mourir de faim.

BOURGES, 9. s-o. sur les petites rivières d'Evre & d'Auron, *Cap.* de tout le Berri, *Arch. prés. Bail. EL. Gén. Hôt-mon. Univ.* C'est une des plus anciennes & des plus grandes villes du Royaume; mais elle est peu peuplée & sans commerce: on n'y

compte que 15 à 16 mille habitans , parmi lesquels il y a beaucoup d'Ecclésiastiques , de Religieux & d'Ecoliers. Son Archevêque & celui de Bordeaux se disputent le titre de Primat d'Aquitaine. L'Eglise Métropolitaine est un bel édifice quoique gothique. Le palais des anciens Ducs sert de logement aux Gouverneurs : C'est dans une des salles de ce palais que fut dressée la Pragmatique Sanction en 1438 , sous le Roi Charles VII. La ville de Bourges a donné naissance à *Louis XI.* Roi de France , & au P. *Louis Bourdaloue* , Jésuite , célèbre Prédicateur. *Lon.* 19. d. 56. m. 15. *f.* *Lat.* 47. d. 4. m. 45. *f.*

VIERZON , 6. n-o. on y fabrique des draps.

DUN-LE-ROI , 6. s-e. de Bourges , *Bail.*

II. Bas Berri.

ISSOUDUN , 10. n-o. dans une belle plaine , *Cap. Bail. El.* seconde ville de la Province : il s'y fait un grand commerce de bois , de bestiaux , de draps , de bas & de chapeaux.

CHATEAURoux , 5. s-o. sur l'Indre , *El. Duché ;* Manuf. de draps.

LE BLANC , 11. s-o. sur la Creuse , *El.*

§. XXIX. Du Gouvernement de La Marche.

La Marche est un Comté , possédé par le Prince de Conti , qui en donne le titre à son fils aîné. Le terroir de cette petite Province produit du bled , du seigle & d'autres grains : il y a quelques vignobles , mais le peu de vin qu'on en tire est plus propre à satisfaire la vue , qu'à flatter le goût. La Marche est arrosée par la *Vienne* , la *Creuse* , la *Gartempe* , &c. On la divise en *haute* à l'e. & en *basse* à l'o.

GUERET, 13. s-o. de Montluçon, *Cap. de toute la marche, Prés. Sén. El.*

AUBUSSON, 6. s-e. & FEILLETIN, 2. s-e. deux petites villes, situées sur la Creuse, & connues par leurs manif. de tapisseries.

BOURGANEUF, 5. s o. de Gueret, *El.*

II. Basse Marche.

LE DORAT, 10. o. de Gueret. *Cap. Sén.*

BELLAC, 2. s. *Sén.*

Mottemar, 2. s-o. Bourg, avec titre de *D-Pairie* à la Maison de Rochechouart.

SAINT-JUNIEN, 4. s. sur la Vienne.

§. XXX. Du Gouvernement de Limosin.

Le Limosin, ou Limousin est en général peu fertile, & une grande partie de cette province est couverte de forêts de châtaigniers : le reste produit beaucoup plus de seigle que du froment. On y recueille aussi en abondance du bled noir ou sarrasin, & une espèce de grosses raves ou navets, qui, avec les châtaignes, fournissent au menu peuple sa nourriture ordinaire. Le peu de vin que fournit le haut Limosin, est très-médiocre ; mais le bas n'en produit d'assez bon dans quelques endroits. Il y a dans cette province quelques mines de fer, & on y fait un grand commerce de bestiaux. Ses rivières sont : la *Vienne*, la *Dordogne*, la *Vezeze*, qui reçoit la *Coreze*, &c.

La *Vezeze* divise le Limosin en *haut*, au n-o. & en *bas* au s-e.

I. Haut Limosin.

ST. LEONARD, 5. s-o. de Bourganueuf, sur la *Vienne* : il y a une *Manuf* considérable de papier, & une autre de draps propres à habiller les *Troupes*.

LIMOGES, 3. s-o. sur la *Vienne*, *Cap. de tout le Limosin, Ev. Prés. Séa. El. Gén. Hon-mon.* C'est une

une ville assez grande , très-commerçante , mais mal bâtie : on y compte environ 36 mille ames. C'est comme l'entrepôt des marchandises que s'envoient réciproquement les villes de Paris & de Toulouse , de Bordeaux & de Lyon. Il y a à Limoges une célèbre abb. séculière , sous le nom de Saint Martial. Cette ville a vu naître Henri-François d'Aguesseau , Chancelier de France , un des hommes illustres de notre siècle , soit comme Savant , soit comme Magistrat. Lon. 18. d. 57 m. Lat. 45. d. 50 m.

ST-IRIEX , 7. s-o. Sén.

II. Bas Limosin.

UZIRCHE , 8. s-e. sur un rocher , près de la Vezere , Sén. Abb. séculière.

TULLE , 3. s-e. sur la Coreze , Ev. prés. Sén. El. C'est une ville assez marchande , quoique environnée de montagnes & de précipices. Elle a donné naissance à Etienne Baluze , un des plus savans hommes du XVII siècle.

BRIVE , 5. s-o. sur la Coreze , Cap. du bas-Limosin , Prés. Sén. EL. Cette ville , la seconde du Diocèse de Limoges , est surnommée *la Gaillarde* , à cause de sa situation dans un vallon agréable & fertile. On y a établi , en 1764 , une manufacture royale de différentes sortes d'étoffes toutes de soie , laine , ou coton , ou de ces trois matières combinées ensemble , ainsi que de mouchoirs façon d'Angleterre , &c. Brive est la patrie du fameux Cardinal Dubois.

Noailles , 1. s. village avec titre de *D-Pairie*.

TURENNE , 3. s-e de Brive : c'est une petite ville ; chef-lieu de la vicomté de même nom , qui fut vendue au Roi en 1738 , par le Duc de Bouillon.

§. XXXI. Du Gouvernement d'Auvergne.

L'Auvergne pris en général , est une des meilleurs

G

res provinces de France. Il y a plusieurs mines de fer, d'antimoine & de charbon de terre, avec un grand nombre de sources d'eaux minérales. On y fait beaucoup de papier, & quantité de dentelles, de tapisseries, de camelots, d'étoffes, de chaudières & autres ouvrages de cuivre, de fromages, &c. La principale rivière de ce pays est l'*Allier*, qui y coule du s. au n.

On divise l'Auvergne en *haute*, vers le s. & en *basse*, vers le n.

I. Haute Auvergne.

Le climat de la haute Auvergne est extrêmement froid, à cause des montagnes, dont plusieurs sont couvertes de neige les deux tiers de l'année: ces montagnes produisent cependant d'excellens pâturages, qui servent à nourrir quantité de bestiaux, & on y fait beaucoup de fromages, qu'on transporte dans les différentes provinces du Royaume.

AURILLAC, 15. s. e. de Tulle, *Préf. Sén. El. Abb. séculière*. C'est la ville la plus considérable de la haute Auvergne: Elle est marchande & très-peuplée: on y fait beaucoup de dentelles. *Gerbert*, qui fut Pape sous le nom de *Silvestre II*, étoit d'Aurillac.

SAINT-FLOUR, 12. e. sur une mont. *Cap. Ev. Bail. El.* ville fameuse par les foires de mules & de mulets.

Le *Cantal*, près de St-Flour, est une des plus hautes montagnes de l'Auvergne, & celle où l'on fait les meilleurs fromages: son élévation est de 984 toises.

II. Basse Auvergne.

C'est un des plus beaux & des plus fertiles pays qu'il y ait au monde, sur-tout la contrée qu'on appelle *Limagne*, laquelle s'étend le long de l'*Allier* dans l'espace de 15 lieues. L'Air y est tempéré, & le terroir abonde en bled, en vin, en fruits déli-

cieux, en prairies : les noyers y sont fort communs.

BRIOUDE, 8. n-e. sur l'Allier, *El.* ville connue par son Chapitre de Chanoines nobles, qui prennent le titre de Comtes de Brioude.

ARDES, 5. n-o. chef-lieu du D-Pairie de *Mercaur*, possédé par le prince de Conti.

ISSOIRE, 3. n-e. *Election*.

Le *Mont d'Or*, vers le n-o. d'Issoire, est une montagne à laquelle on donne 1030 toises d'élévation : on y trouve des simples les plus rares. Les bains qui portent le même nom sont à une lieue de la montagne.

CLERMONT, 7. n-o. *Cap.* de toute l'Auvergne, *Ev. Co-ai. Prés. Sén. El.* C'est une ville ancienne, grande, riche & bien peuplée. Il y a une Société littéraire. On nomme souvent cette ville *Clermont-Ferrand*, depuis qu'elle a été réunie avec celle de *Mont-ferrand*, qui en est à un quart de lieue, vers, le n-e. pour ne former ensemble qu'un seul & même corps de Communauté. Clermont a donné naissance à *Blaise Pascal*, si célèbre par son génie & par ses écrits. *Lon. 20. d. 45. m. Lat. 45. d. 46. m.*

Le *Puy de Dome*, au voisinage de Clermont, est une montagne de 810 toises d'élévation, connue par les expériences que *M. Pascal* y fit faire sur la pesanteur de l'air.

RION, 2. n-e. de Clermont, *Prés. Sén. El. Gén. Hôt-mon.* Cette ville est riche, bien bâtie, & la seconde de la province, les anciens Ducs d'Auvergne y faisoient leur séjour, & y avoient une Sainte Chapelle qui subsiste encore. *Lon. 20. d. 46. m. Lat. 45. d. 51. m.*

AIGUEPERSE, 3. n-e. chef-lieu du D-Pairie de *Mont-pensier*, qui appartient au Duc d'Orléans.

THIERS, 7. s-e. Ville marchande.



ANALYSE DE LA FRANCE.

Ou récapitulation des choses qui sont le plus remarquables dans ce Royaume.

I. Villes Capitales des principales Provinces.

LILLE, Cap. de la Flandre Françoise;
Amiens, de la Picardie;
Arras, de l'Artois;
Rouen, de la Normandie;
Paris, de l'Isle de France;
Troyes, de la Champagne.
Nancy, de la Lorraine;
Strasbourg, de l'Alsace;
Besançon, de la Franche-Comté;
Dijon, de la Bourgogne;
Lyon, du Lyonois,
Grenoble, du Dauphiné;
Aix, de la Provence;
Toulouse, du Languedoc;
Perpignan, du Roussillon;
Foix, du Comté de Foix;
Pau, du Béarn;
Bordeaux, de la Guienne;
Auch, de la Gascogne;
Saintes, de la Saintonge;
Angoulême, de l'Angoumois;
La Rochelle, de l'Aunis;
Poitiers, du Poitou;
Rennes, de la Bretagne;

Le Mans, du Maine ;
Mortagne, du Perche ;
Angers, de l'Anjou ;
Tours, de la Touraine ;
Orléans, de l'Orléanois ;
Nevers, du Nivernois ;
Moulins, du Bourbonnois ;
Bourges, du Berri :
Gueret, de la Marche ;
Limoges, du Limousin ;
Clermont, de l'Auvergne.

II. *Les dix-neuf Archevêchés de France, avec les Evêchés qui en sont suffragans.*

Les Evêchés précédés d'une étoile * sont hors du Royaume.

CAMBRAI, *Arch.* dans la Flandre Françoise a quatre Evêchés suffragans : *Arras*, *Saint-Omer*, en Artois ; * *Tournai*, & *Namur*, dans les Pays-Bas Autrichiens.

ROUEN, *Arch.* en Normandie, a six Evêchés suffragans : *Evreux*, *Lisieux*, *Bayeux*, *Coutances*, *Avranches* & *Séez*, tous dans la même Province de Normandie.

PARIS, *Arch.* dans l'Isle de France, a quatre Evêchés suffragans, *Meaux* en Champagne, *Blois*, *Chartres* & *Orléans*, dans l'Orléanois.

REIMS, *Arch.* en Champagne, a huit Evêchés suffragans : *Amiens*, *Boulogne*, en Picardie ; *Beauvais*, *Noyon*, *Laon*, *Soissons*, *Senlis*, dans l'Isle de France, & *Châlons-sur-Marne*, en Champagne.

SENS, *Arch.* en Champagne, a quatre Evêchés suffragans : *Troyes*, en Champagne ; *Auxerre*, en Bourgogne ; *Nevers* & *Bethléem*, en Nivernois.

Les Evêchés de *Metz*, *Toul* & *Verdun*, en Lorraine, sont suffragans de l'Archevêché de *Treyes*,

en Allemagne, & l'Evêché de *Strasbourg*, en Alsace, est suffragant de l'Archevêché de Mayence, aussi en Allemagne.

BISANÇON, Arch. dans la Franche-Comté, a trois Evêchés suffragans, *Belly*, en Bourgogne; *Bâle*, * & *Laufane*, en Suisse.

LYON, Arch. dans le Lyonnais, a six Evêchés suffragans: *Langres* en Champagne; *saint-claude*, en Franche-Comté; *Dijon*, *chalon-sur-saône*, *Autun*, & *Mâcon*, en Bourgogne.

EMBRUN, Arch. en Dauphiné, a six Evêchés suffragans: *Digne*, *Senez*, *Glandeve*, *Grasse*, *Vence*, en Provence; & * *Nice*, en Piémont.

VIENNE, Arch. en Dauphiné, a six Evêchés suffragans: *Grenoble*, *Valence*, *Die*, en Dauphiné; *Viviers*, en Languedoc; * *Saint-Jean-de-Maurienne*, en Savoie; & * *Geneve*, dont l'Evêque réside à *Annecy* en Savoie.

AIX, Arch. en Provence, a cinq Evêchés suffragans: *Gap*, en Dauphiné; *Apt*, *Syltérion*, *Riez* & *Préjus*, en Provence.

ARLES, Arch. en Provence, a quatre Evêchés suffragans: *Saint-Paul-trois-Châteaux*, en Dauphiné; *Orange*, *Toulon* & *Marseille*, en Provence.

AVIGNON, Arch. en Provence, a trois Evêchés suffragans: *Cavaillon*, *Carpentras*, & *Vaison*, aussi en Provence.

TOULOUSE, Arch. en Languedoc, a sept Evêchés suffragans: *Lavaur*, *Rieux*, *Mirepoix*, *Saint-Papoul*, en Languedoc; *Pamiers*, dans le Comté de Foix; *Montauban*, en Guienne; & *Lombez*, en Gascogne.

ALBI, Arch. en Languedoc, a cinq Evêchés suffragans: *Castres*, *Mende*, en Languedoc; *Cahors*, *Rodez* & *Vabres*, en Guienne.

NARBONNE, Arch. en Languedoc, a onze Evêchés suffragans: *Aleth*, *Carcassonne*, *Saint-Pons*, *Beziers*, *Lodeve*, *Agde*, *Montpellier*, *Nismes*,

Uzès, *Alais*, en Languedoc ; *Perpignan*, en Roussillon.

BORDEAUX, *Arch.* en Guienne, a neuf Evêchés suffragans : *Agen*, *Périgueux*, *Sarlat*, en Guienne ; *Condom*, en Gascogne ; *Saintes*, en Saintonge ; *Angoulême*, en Angoumois ; *La Rochelle*, dans l'Aunis ; *Poitiers* & *Luçon*, en Poitou.

AUCH, *Arch.* en Gascogne ; a dix Evêchés suffragans : *Oléron*, *Lescar*, en Béarn ; *Bazas*, *Bayonne*, *Dax*, *Aire*, *Lectoure*, *Tarbe*, *Comminge* & *Couserans*, en Gascogne.

TOURS, *Arch.* en Touraine, a onze Evêchés suffragans : *Nantes*, *Rennes*, *Dol*, *Saint-Malo*, *Saint-Brieux*, *Treguier*, *Saint-Paul-de-Léon*, *Quimper-Corentin*, *Vannes*, en Bretagne ; *Le Mans*, dans le Maine ; & *Angers*, en Anjou.

BOURGES, *Arch.* en Berri, a quatre Evêchés suffragans : *Limoges*, *Tulle*, en Limousin ; *Saint-Flour*, *Clermont*, en Auvergne.

L'Evêque du *Puy*, en Languedoc, ne reconnoît d'autre Métropolitain que le Pape.

III. Les douze Parlemens selon l'ordre de leur institution.

PARIS, rendu sédentaire par Philippe le Bel en 1302. C'est le premier Parlement du Royaume, & le seul appelé la *Cour des Pairs*. Les Ducs & Pairs, & autres Officiers de la Couronne y prêtent serment : ils y ont voix délibérative, & doivent y être jugés quand ils sont accusés de quelque crime. Les Princes y sont reçus dès l'âge de 15 ans, sans prêter serment. Il renferme dans son Ressort la *Picardie*, l'*Artois* pour les matieres civiles, l'*Isle de France*, la *Champagne*, le Bailliage de *Bar-sur-Seine* & les Présidiaux d'*Auxerre* & de *Mâcon* en *Bourgogne*, le *Lyonnois*, l'*Angoumois*, l'*Aunis*, le *Poitou*, le *Maine*, le *Perche*, l'*Anjou*, la *Touraine*, l'*Orléanois*, le *Nivernois*, le *Bourbonnois* ; le *Berri*, la *Marche* & l'*Auvergne*.

TOULOUSE, institué par Philippe le Bel en 1302 ; rendu sédentaire par Charles VII. en 1443. Sa Jurisdiction s'étend dans le *Languedoc*, le *Comté de Foix*, le *Querci*, le *Rouergue*, la *Lomagne*, la *Gascogne Toulousaine*, l'*Armagnac*, la *Bigorre*, le *Comminges*, & le *Couserans*.

ROUEN, pour la *Normandie*. Il a succédé à la Cour supérieure, nommée *Echiquier*, instituée par Philippe le Bel en 1302. Louis XI rendit cette Cour perpétuelle en 1499, & François I. lui donna le nom de *Parlement* en 1515.

GRENOBLE, pour le *Dauphiné*. Il fut institué en 1453, par Louis XI, n'étant encore que *Dauphin*, & confirmé deux ans après par le Roi Charles VII.

BORDEAUX, créé par Louis XI. en 1462. Il a dans sa Jurisdiction le *Bordelois*, le *Bazadois*, l'*Agenois*, le *Périgord*, le *pays des Basques*, les *Landes*, la *Chalosse*, le *Gondomois*, la *Saintonge*, & le *Limousin*.

DIJON, établi par Louis XI en 1476, & rendu sédentaire par Charles VIII en 1494. Sa Jurisdiction s'étend sur la *Bourgogne*, excepté sur le *Bailliage de Bar-sur-Seine* & sur les *Présidiaux d'Auxerre* & de *Mâcon*, qui ressortissent au *Parlement de Paris*, comme on l'a dit plus haut.

AIX, pour la *Provence*, institué par Louis XII. en 1501.

RENNES, pour la *Bretagne*, créé par Henri II. en 1553. Il se tint d'abord alternativement à *Rennes* & à *Nantes*; mais Charles IX le rendit sédentaire à *Rennes* en 1560. Ce *Parlement* est *sémiestral*, c'est-à-dire, que la moitié des *Présidens* & des *Conseillers* servent six mois de l'année, & l'autre moitié les six autres mois.

PAU, pour le *Béarn* & la *Basse Navarre*. Ce fut d'abord un *Conseil* établi en 1519, par Henri d'Albret, Roi de *Navarre*, & dont Henri VI forma en

suivre un Parlement ; ce qui fut confirmé par Louis XIII en 1620.

METZ, institué en 1633, par Louis XIII. Il est semestrier comme celui de Rennes ; & sa Jurisdiction s'étend sur les trois Evêchés de Metz, Toul & Verdun, sur le Luxembourg François, la Province de la Sâre, &c.

BESANÇON, pour la Franche-Comté. Il étoit d'abord à Dole, où Louis XIV l'avoit rétabli en 1674 ; mais il le transféra deux ans après à Besançon.

DOUAI, pour la Flandre Française, le Hainaut François, & le Cambresis. C'étoit un Conseil souverain résident à Tournai. Louis XIV l'érigea en Parlement en 1686, & le transféra à Douai en 1713.

Outre ces douze Parlemens, il y a la Cour souveraine de Lorraine & Barrois, séante à Nancy ; & le petit Parlement de Dombes, séant à Trevoux.

IV. Conseils supérieurs.

Le Grand Conseil, établi en Cour souveraine en 1497, par le Roi Charles VIII. On en a parlé ailleurs.

Le Conseil souverain d'Alsace, établi à Colmar. Louis XIV l'érigea en Conseil supérieur en 1658 : il le changea en Conseil provincial, sous le Ressort du Parlement de Metz en 1661, & enfin en Tribunal souverain en 1679.

Le Conseil souverain de Roussillon, établi à Perpignan, par Louis XIV en 1660.

Le Conseil provincial d'Artois, établi à Arras : il juge en dernier ressort les matieres criminelles ; mais ses jugemens en matiere civile sont portés par appel au Parlement de Paris.

V. Chambres des Comptes.

Rouen		Nancy,
Paris,		Bar,
Metz, unie au Parl.		Dole,

Dijon ;	Pau, unie au Parl.
Grenoble, unie au Parl.	Nantes,
Aix, unie au Parl.	Blois,
Montpellier,	Nevers, chambre ducalè.

VI. Cours des Aides.

Rouen, unie à la Ch. des Comptes.	Aix, unie au Parle- ment.
Paris,	Montpellier, unie à la ch. des Comptes.
Metz, unie au Parl.	Pau, unie au Parlement.
Nancy, unie à la Ch. des Comptes.	Bordeaux,
Dole, unie à la Ch. des comptes.	Montauban,
Dijon, unie au Parlem.	Rennes, unie au Parlem.
Grenoble, unie au Parl.	Clermont-Ferrand.

VII. Généralités.

On a mis en caractères Italiques les 12 qui sont
sans Élection.

<i>Flandre,</i>	<i>Toulouse,</i>
<i>Hainaut,</i>	<i>Montpellier,</i>
<i>Amiens,</i>	<i>Roussillon,</i>
<i>Rouen,</i>	<i>Bordeaux.</i>
<i>Caen,</i>	<i>Montauban,</i>
<i>Alençon,</i>	<i>Auch,</i>
<i>Paris,</i>	<i>Bayonne,</i>
<i>Soissons,</i>	<i>La Rochelle,</i>
<i>Champagne,</i>	<i>Poitiers,</i>
<i>Lorraine,</i>	<i>Nantes,</i>
<i>Metz,</i>	<i>Tours,</i>
<i>Alsace,</i>	<i>Orléans,</i>
<i>Franche-Comté,</i>	<i>Moulins,</i>
<i>Dijon,</i>	<i>Bourges,</i>
<i>Lyon,</i>	<i>Limoges,</i>
<i>Grenoble,</i>	<i>Riom.</i>
<i>Aix,</i>	

VIII. *Pays d'États.*

Artois ;	Béarn ,	
Franche-Comté ,	Basse Navarre ;	
Bourgogne ,	Bigorre ,	} en Gasc.
Provence ,	Neboufan ,	
Languedoc ;	Bretagne.	
Comté de Foix ,		

IX. *Hotels des monnoies , selon l'ordre des lettres qui leur servent de marque.*

A. Paris ,	R. Orléans ,
B. Rouen ,	S. Reims ,
C. Caen ,	T. Nantes ,
D. Lyon ,	V. Troyes ,
E. Tours ,	X. Amiens ,
F. Angers.	Y. Bourges ,
G. Poitiers ,	Z. Grenoble ,
H. La Rochelle ,	&. Aix ,
I. Limoges ,	9 Rennes ,
K. Bordeaux ,	AA. Metz ,
L. Bayonne ,	BB. Strasbourg ;
M. Toulouse ,	CC. Besançon ,
N. Montpellier ,	W. Lille ,
O. Riom ,	<i>Empreinte de Vache ;</i>
P. Dijon ,	Pau.
Q. Perpignan ,	

Il y a des *Cours des monnoyes* à Paris , à Lyon ; à Nancy , & à Metz. Celle de Nancy est unie à la Chambre des Comptes , & celle de Metz au Parlement.

X. *Universités , avec la date de leur fondation.*

Douai , fondée en 1562 , par le Pape Paul IV & Philippe II Roi d'Espagne.

Caen , en 1431 par Henri IV , Roi d'Angleterre ,

qui n'y établit que la faculté de Droit : on y ajouta depuis les trois autres.

Paris : on en rapporte l'origine à Charlemagne, mais elle n'a commencé à faire un Corps régulier que vers le commencement du XIII. siècle.

Reims, fondée en 1547, par le Cardinal Charles de Lorraine, Archevêque de Reims & de Narbonne.

Pont-à-Mousson, en 1573, par le même Cardinal de Lorraine.

Strasbourg, en 1538, par le Sénat de la même Ville.

Besançon, établie à Dole vers l'an 1421, par Philippe le Bon, Duc de Bourgogne, & transférée à Besançon par Louis XIV. en 1691.

Dijon, en 1724, pour le Droit seulement.

Valence, fondée à Grenoble en 1339, par le Dauphin Humbert II, & transférée à Valence en 1452, par Louis XI, alors Dauphin.

Orange, en 1365, par Raimond V, Prince d'Orange.

Aix, en 1407, par le Pape Alexandre V, & rétablie par le Roi Henri V en 1603.

Avignon, érigée par le Pape Boniface IX en 1303, pour le Droit, la Médecine & les Arts. Jean XXIII y ajouta la faculté de Théologie en 1415.

Toulouse, fondée en 1228 par Saint Louis, & confirmée par le Pape Gregoire IX en 1233.

Montpellier, en 1289, par le Pape Nicolas IV, & confirmée par François I en 1537.

Perpignan, en 1343, par Pierre, Roi d'Aragon.

Pau, en 1722 : il n'y a que la faculté de Droit Canon & Civil.

Bordeaux, en 1441, par le Pape Eugene IV. Louis XI en étendit les privilèges en 1473.

Poitiers, en 1431, par le Pape Eugene IV, & le Roi Charles VII.

Nantes, en 1460, par le Pape Pie II, à la prière

de François II, Duc de Bretagne. La Faculté de Droit a été transférée à *Rennes*.

Angers, en 1246, par le Roi Saint Louis, à la prière du Comte d'Anjou son frere.

Orléans, en 1305, par le Pape Clement V, & confirmée par Philippe le Bel en 1372. Elle n'est que pour le Droit Canon & Civil.

Bourges, établie par Saint Louis, & rétablie par Louis XI en 1463.

XI. *Académies royales, avec l'année de leur établissement ou de leur autorisation par Lettres-Patentes.*

PARIS en a six; 1^o. l'*Academie Française*, fondée par Lettres-Patentes de Louis XIII en 1635; son objet est de travailler à la perfection de la Langue Française: 2^o. l'*Acad. des inscriptions & belles-lettres*, commencée sous les yeux du grand Colbert en 1663, & établie par Lettres-Patentes en 1701; son but est de cultiver les belles-lettres, d'expliquer les anciens monumens, & de consacrer les événemens de la Monarchie par des inscriptions, des medailles, des jettons, &c. 3^o. l'*Acad. des sciences*, érigée en 1666, & affermie en 1699 par de nouveaux Reglemens; elle a pour objet de perfectionner la Physique, les Mathématiques, la Chymie, l'Anatomie, la Chirurgie: 4^o. l'*Acad. de Peinture & de Sculpture*, érigée en 1648: 5^o. l'*Acad. d'Architecture* en 1671; 6^o. l'*Acad. de Chirurgie*, établie en 1731, & confirmée par Lettres-Patentes en 1748.

AMIENS, *Acad. des sciences, belles-lettres & arts*, en 1750.

ROUEN, *Acad. des sciences, belles-lettres & arts*, en 1744.

CAEN, *Acad. des belles-lettres*, en 1705.

SOISSONS, *Acad. Française*, en 1674.

NANCY, *Acad. des sciences & belles-lettres*, établie en 1750 par un édit de Stanislas I, Roi de Pologne, Duc de Lorraine & de Bar.

METZ, *Société des sciences & des arts*, en 1760.

BESANÇON, *Acad. des sciences, belles-lettres & arts*, en 1752. Il y a de plus dans la même ville, une *Société Littéraire-Militaire*, qui a commencé en 1753: c'est la seule en ce genre qui soit dans le Royaume.

DIJON, *Acad. des sciences*, fondée en 1736 & autorisée par lettres patentes en 1740.

LYON, *Acad. des sciences, belles. lettres & arts*, en 1724.

VILLEFRANCHE en Beaujolois, *Acad. des sciences & beaux arts*, en 1695.

MARSEILLE, *Acad. des belles-lettres*, en 1726. Il y a de plus dans cette ville une *Acad. de Peinture & de Sculpture*, établie en 1753.

ARLES, *Acad. des belles-lettres*, en 1689.

TOULOUSE a trois Académies: 1^o. les *Jeux Floraux*, institués au XIII siècle par sept principaux citoyens de cette ville, & érigés en Academie par Louis XIV en 1694: 2^o. l'*Acad. des sciences, inscriptions & belles-lettres*, commencée en 1729, & confirmée par Lettres-Patentes en 1746: 3^o. l'*Acad. de peinture, sculpture & Architecture*, en 1751.

MONTPELLIER, *Société Royale des sciences*, en 1706.

BEZIERS, *Acad. des sciences & belles-lettres*, en 1725.

NISMES, *Acad. des belles-lettres*, en 1682.

PAU, *Acad. des sciences & beaux arts*, en 1720.

BORDEAUX, *Acad. des belles-lettres, sciences & arts*, en 1712.

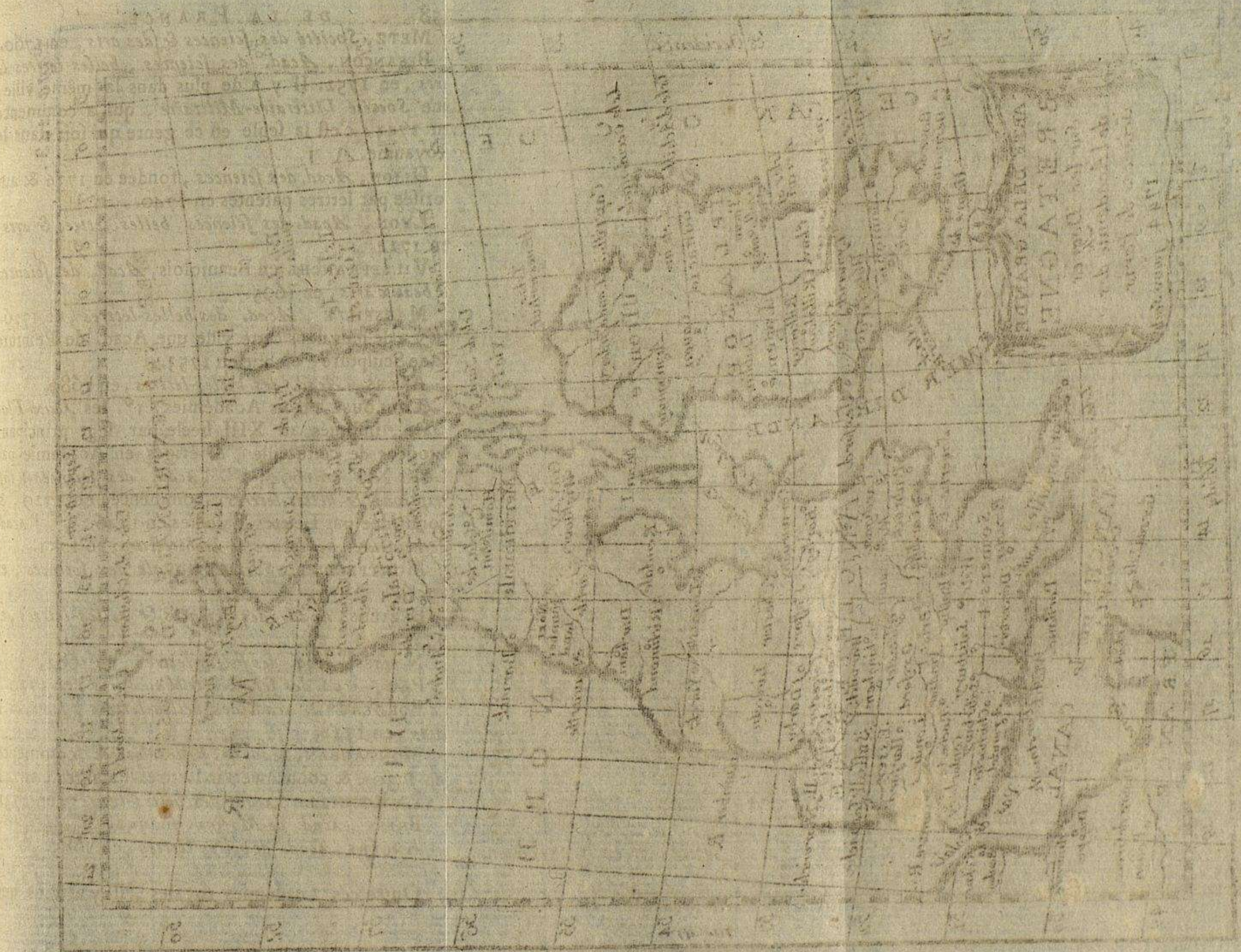
MONTAUBAN, *Acad. des belles-lettres*, commencée en 1730, & confirmée par Lettres-Patentes en 1744.

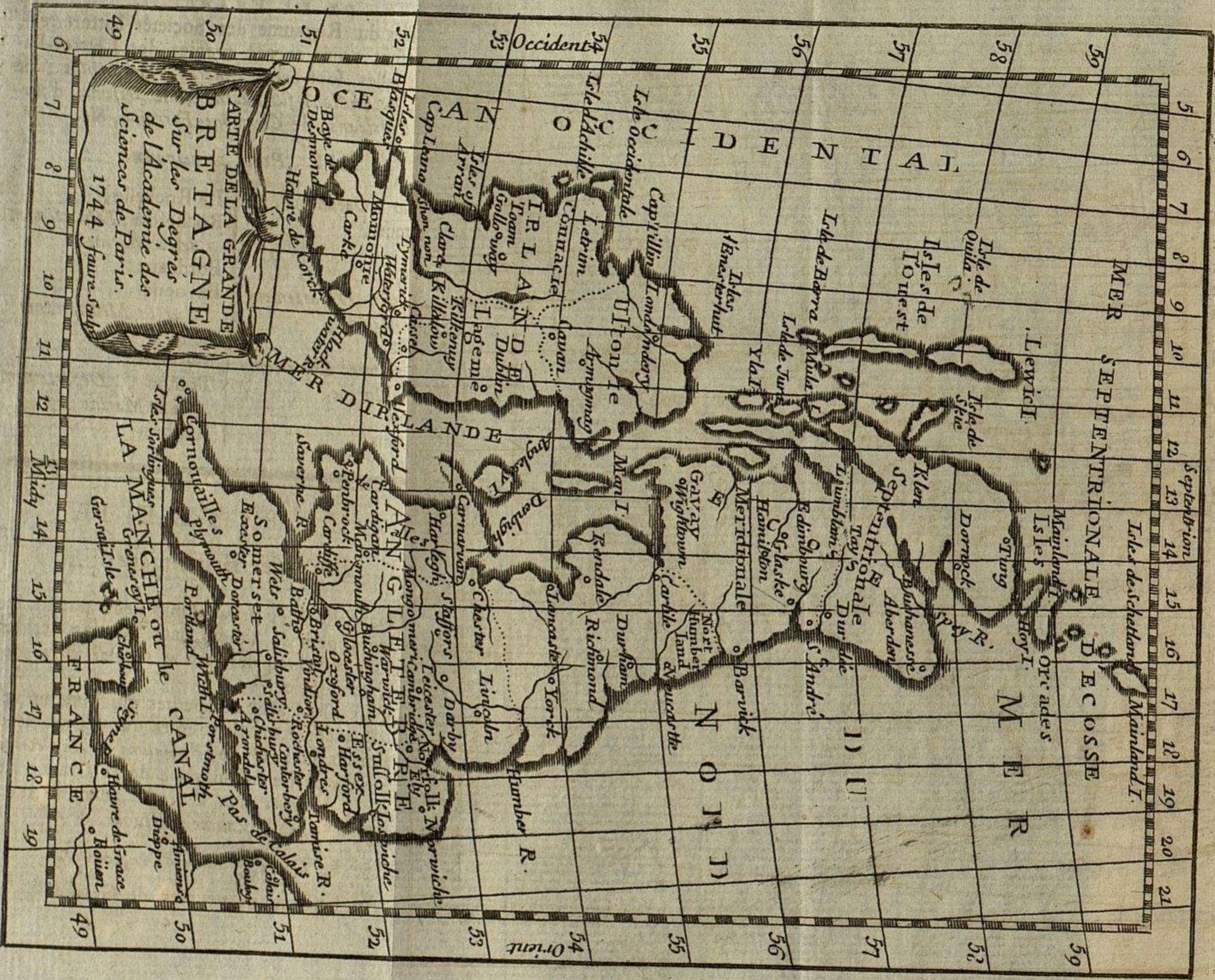
LA ROCHELLE, *Acad. des belles-lettres*, en 1732.

BREST, *Acad. de Marine*, en 1752.

ANGERS, *Acad. de belles-lettres*, en 1685.

Outre ces Académies royales, il y a dans quel-





CARTE DE LA GRANDE
BRETAGNE
Sur les Degrés
de l'Académie des
Sciences de Paris.
1744. fauve Souly.

ques villes du Royaume des Sociétés Littéraires, qui ne sont point encore munies des Lettres-Patentes : telles sont celles d'Arras, de Senlis, de Reims, de Châlons-sur-Marne, de Dijon, d'Auxerre, d'Orléans, de Clermont-Ferrand, &c.

XII. Ports principaux.

<p><i>Sur l'Océan :</i> Dunkerque, Calais, Dieppe, Le Havre, <i>Département de la Marine,</i> Saint-Malo, Brest, <i>premier Département de la Marine.</i> L'Orient, Port-Louis.</p>	<p>La Rochelle, Rochefort, <i>Département de la Marine,</i> Bordeaux, Bayonne. <i>Sur la Méditerranée :</i> Cette, Marseille, Toulon, <i>Département de la Marine,</i> Antibes.</p>
---	---

CHAPITRE II.

Des Isles Britanniques.

ON appelle Isles Britanniques deux grandes isles & plusieurs petites, situées dans l'Océan occidental. Les deux principales sont la Grande Bretagne à l'e, & l'Irlande à l'o.

Ces deux isles, avec les petites qui sont au voisinage, forment trois Royaumes qui dépendent du même Souverain : 1^o le Royaume d'Angleterre, qui occupe la partie méridionale de la Grande Bretagne, 2^o le Royaume d'Ecosse, dans la même isle, au n. 3^o le Royaume d'Irlande.

§. I. *Du Royaume d'Angleterre.*

Les Angles-Saxons, peuples de Germanie, en-

leverent ce pays aux Romains vers le milieu du V. siecle, & y établirent sept petits Royaumes, qui en 827 furent réunis sous le nom d'Angleterre.

La Religion de l'Etat est la Calviniste, divisée en *Episcopale* & en *Presbytérienne*. L'*Episcopale* est ainsi nommée, parce qu'elle a retenu les Evêques, qui la gouvernent sous la protection du Roi: elle est dominante, & porte pour cette raison le titre de *Religion Anglicane*; ceux qui la professent sont appelés *Episcopaux*. La *Presbytérienne* est celle dont le gouvernement dépend des Ministres ou des Anciens: ceux qui la suivent rejettent absolument les Evêques, & on les nomme *Presbytériens*, *Puritains*, ou *Non-Conformistes*. Ce dernier nom est donné aussi à tous ceux qui ne suivent pas la Religion dominante. Il y a en Angleterre plusieurs autres Sectes; & la Religion Catholique autrefois si florissante dans ce Royaume, est maintenant la seule dont l'exercice public y soit défendu.

Le Royaume d'Angleterre est héréditaire; & les filles y succèdent, au défaut des mâles.

Le Gouvernement est en même tems Monarchique & Aristo-Démocratique. Il est Monarchique, puisqu'il a un chef suprême qui porte le titre de *Roi*. Il est Aristo-Démocratique, en ce que le Roine gouverne que conjointement avec les États du Royaume, qu'on nomme *Parlement*, & qui sont composés en partie de la haute Noblesse, & en partie des Députés que le peuple envoie pour agir en sa place.

Le Roi d'Angleterre peut seul, sans aucun acte du Parlement, déclarer la guerre, faire la paix, contracter des alliances, disposer de toutes les charges ecclésiastiques, militaires & civiles. Il a le droit de convoquer, ajourner, proroger, transférer & casser le Parlement; & d'approuver ou de rejeter, comme bon lui semble toutes les délibérations qui s'y forment, sans être obligé d'en rendre raison. Du reste, il ne peut, sans le consentement du Parlement, mettre des

impositions extraordinaires sur le Peuple, ni annulles des Loix anciennes, ou en introduire de nouvelles.

Le Parlement est divisé en deux Chambres, la *Chambre haute* ou *des Pairs*, & la *Chambre basse* ou *des Communes*. La premiere est composée de la haute Noblesse, des Archevêques & Evêques. La seconde est formée de la basse Noblesse, & des Députés des villes ou bourgs royaux. Ces deux Chambres délibèrent séparément : quand elles sont d'accord, la Loi passe, pourvu que le Roi y donne son consentement.

Les Anglois sont adroits, ingénieux, bons Pilotes, belliqueux : ils ont l'esprit vif & pénétrant & cultivent avec succès les sciences & les arts. La Noblesse est polie, obligeante & généreuse ; mais le peuple est grossier, farouche, & ennemi des étrangers.

L'air de l'Angleterre est assez tempéré. La terre y est fertile en toute sorte de grains & de fruits, à la reserve du vin & de l'huile, que les Anglois tirent des pays méridionaux de l'Europe. On y fait d'excellente biere, qui est la boisson ordinaire. Les pâturages de ce Royaume, nourrissent outre de très-bons chevaux, les plus beaux & meilleurs moutons de l'Europe : ces moutons portent une laine très-douce & très-fine, dont on fabrique tous les ans une quantité prodigieuse de beaux draps, qu'on transporte fort loin dans les pays étrangers. Les troupeaux paissent jour & nuit, pendant presque toute l'année, dans la campagne, sans crainte des loups, dont ce pays est tout-à-fait exempt. Il y a outre cela en Angleterre des mines de plomb, & du plus bel étain qui soit au monde, très-connu sous le nom d'étain de Cornouaille. Le gibier y est fort commun, & les côtes y sont très-poissonneuses.

Le commerce maritime est très-florissant dans ce Royaume : ce qui vient non-seulement de la situation du pays & du grand nombre de ses ports, mais encore du goût particulier de la Nation, & du privilege qu'ont les Nobles de s'appliquer au commerce sans déroger.

On divise l'Angleterre en six grandes parties, qui sont 1^o. les *Provinces du nord*, 2^o. les *Provinces du milieu*, 3^o. les *provinces de l'est*, 4^o. les *Provinces du sud*, 5^o. les *provinces de l'ouest*, 6^o. la *Principauté de Galles*, à quoi il faut ajouter plusieurs petites *Isles*. Chacune de ces parties renferme un certain nombre de *Provinces* ou *Comtés* que les Anglois nomment *Shires*, & qui sont en tout au nombre de cinquante-deux.

Les principales rivières d'Angleterre sont la *Tamise*, l'*Humber* & la *Saverne*.

La *Tamise* arrose l'Angleterre Méridionale de l'o. à l'e. & se jette dans la mer d'Allemagne : son cours n'est pas rapide, & la marée monte à 80 milles au-delà de son embouchure.

L'*Humber* est plutôt un bras de mer qu'une rivière : il a son embouchure dans la mer du nord, & reçoit plusieurs rivières considérables, entr'autres la *Trent*, qui coule du s-o. au n-e. dans les *Provinces du milieu*.

La *Saverne* arrose ces mêmes provinces en formant une espèce d'arc, & se décharge dans la mer à l'o.

Les villes les plus remarquables de ce Royaume sont :

I. Dans les *provinces du Nord*.

BARWICK, sur la côte orientale, près de l'Ecosse, *Pl-f*.

NEUCASTLE, 20. s. *Duché Port*.

CARLILE, 24. e. *Ev. Comté*.

KENDALE, 18. s. Il s'y fait un grand commerce de draps.

LANCASTER OU LANCASTRE, 9. s. *Duché*.

YORCK, 26. e. *Arch. Duché*, qui est l'appanage du second fils du Roi d'Angleterre. Cette ville est après Londres, la plus grande & la plus belle du Royaume : son Archevêque est Chapelain perpétuel de la Reine, & fait la cérémonie de son couronnement.

II. Dans les Provinces du milieu :

CHESTER, 20. f. de Lancaſtre, *Ev. port.* C'eſt le grand paſſage d'Angleterre en Irlande.

SHROWESBURY, 13. f. ſur la Saverne.

GLOCESTER, 24. f-o. ſur la Saverne, *Ev. Duch.*

BRISTOL, 12. f-o. *Ev.* troiſieme ville d'Angleterre, la plus riche & plus commerçante après Londres. La marée y fait monter de gros vaiſſeaux par la riviere d'Avone.

OXFORD, 20. n-e. *Ev. Univ.* Cette ville eſt médiocrement grande, mais belle & bien peuplée. Son Univerſité, la plus célèbre des Univerſités Proteſtantes, a 25 Colleges ſous ſa dépendence, avec une Bibliotheque publique qui paſſe pour une des plus belles de l'Europe. C'eſt dans cette Bibliotheque qu'on garde les fameux *marbres d'Arondel* ou d'*Oxford*, que Thomas, Comte d'Arondel, fit venir à grands frais de l'iſle de Paros le ſiecle dernier : ils contiennent les principales époques de l'hiſtoire des Athéniens depuis Cécrops, juſqu'à l'Archonte Diognete, ce qui fait la ſuite de 1318 ans.

III. Dans les Provinces de l'eſt :

CAMBRIDGE, 20. n-e. *Univ.* très-fameuſe, & la ſeconde du Royaume.

NORWICH, 18. n-e. quatrieme ville d'Angleterre pour ſa beauté & ſes richesses : on y fabrique des draps dont il ſe fait un commerce conſidérable.

YARMOUT, 6. e. *Port.* on y pêche beaucoup de harangs.

IPSWICH, 14. f-o. riche & marchande.

HARWICH, 5. f e. *Port.* fameux pour le paſſage d'Angleterre en Hollande.

COLCHESTER, 5. f-o. *Ev.* ville célèbre par ſes excellentes huitres.

LONDRES, 15. f-o. ſur la Tamife, *cap.* de l'Angleterre & de toute la Monarchie Britannique, *Ev.* Cette ville eſt une des plus grandes, des plus riches & des plus floriffantes de l'Europe. Elle eſt à

10 lieues de l'emb. de la Tamise, ce qui la rend très-commerçante, les plus grands vaisseaux pouvant y remonter de la mer. On prétend qu'elle renferme 5 mille rues, cent mille maisons, & environ un million d'habitans. Il y a une célèbre Académie pour la Physique, connue sous le nom de Société Royale; une Acad. Françoisé, une autre pour les Antiquités; une quatrième pour les arts & métiers; avec un grand nombre de Colleges, & plusieurs Ecoles où l'on enseigne gratuitement toutes sortes de métiers aux pauvres. Parmi un nombre considérable de superbes édifices, on remarque 1^o. la Cathédrale de St. Paul, qui ne le cede en beauté qu'à l'Eglise de Saint Pierre de Rome 2^o. la Collégiale de Westminster où se fait le couronnement des Rois & des Reines d'Angleterre, qui y ont aussi leur Sépulture: 3^o. le Palais de Withéal, riche par ses ameublemens & ses peintures, où les Rois font leur séjour ordinaire: 4^o. la Bourse, qui passe pour la plus belle de l'Europe: 5^o. la Tour qui commande la riviere & la ville; c'est-là où l'on bat monnoie, où se tiennent les joyaux de la Cour, les archives du Royaume, les registres de tous les Tribunaux, & où l'on renferme les prisonniers d'état: l'Arsenal est aussi dans la Tour, & il y a de quoi armer 60 mille hommes: 6^o. le Pont qui est sur la Tamise, & qui a 19 arches, & 80 pieds de long sur 60 de large: il est bordé de maisons & orné de riches boutiques des deux côtés. On a commencé en 1760, un nouveau pont sur la même riviere. Londres a donné le jour à quantité d'hommes illustres, entr'autres à deux fameux Poëtes Anglois, Jean *Milton* & Alexandre *Pope*. *Lon.* 17. d. 26. m. 45. *f.* *Lat.* 51. d. 31. m.

IV. Dans les *Provinces du sud*:

ROCHISTER, 10. s-e. *Ev.* Près de-là est le bourg de *Chatam*, fameux par sa rade, où se retire la flotte Royale.

CANTORBÉRY, 9. s-e. *Arch.* C'étoit autrefois une des plus florissantes villes du Royaume, mais elle est fort déchue depuis le schisme. L'Archevêque est Primat & premier Pair d'Angleterre : il fait la cérémonie du couronnement du Roi, dont il est Chapellain perpétuel.

DOUVRES, 6. s-e. *Port*, vis-à-vis celui de Calais. C'est le passage le plus ordinaire pour aller d'Angleterre en France : le trajet n'est que de 7 lieues.

CHICHESTER, 33. s-o. *Ev.* ville renommée par ses Ecrevisses, qui sont fort estimées.

Dans les *Provinces de l'ouest* :

PORMOUSTH, 5. s-o. dans une petite isle, *Pl-f.* *Port* des plus fameux d'Angleterre & des meilleurs de l'Océan. Il y a un chantier pour la construction des vaisseaux de guerre.

Spithéad, à l'o. près de Portsmouth, est une fameuse rade, le rendez-vous ordinaire de la flotte royale d'Angleterre.

WINCHESTER, 8. n-o.

SALISBURY, 6. o.

DORCESTER, 14. s-o.

EXCESTER, 16. o. *Ev.* ville fort riche & fort commerçante, à cause de ses fabriques de serges très-fines & des plus beaux draps d'Angleterre.

DARMOUTH, 12. s.

PLIMOUTH, 7. o.

FALMOUTH, 17. o.

Ce dernier est dans la Province de *Cornouaille* ; fameuse par ses mines d'étain, le plus fin qui soit, peut-être au monde.

VI. Dans la *Principauté de Galles*, qui est l'apanage des fils aînés des Rois d'Angleterre.

MONTGOMERY, 16. s. de Chester, sur la *Saverne*, *Cap.*

PENBROCK, 32. s-o. *Port*, qui est un des plus vastes & des meilleurs de l'Europe.

VII. Il y a près des côtes de l'Angleterre plu-

fiours petites *isles* dépendantes de ce royaume. Les principales sont :

Man, entre les Provinces du nord & l'Irlande.

Anglesey, au n-o. du pays de Galles.

Les Sorlingues, vis-à-vis la pointe de la Province de Cornouaille : elles sont en grand nombre, mais fort petites.

Wight, dans la Manche & assez près de Portsmouth : elle a pour chef-lieu le bourg de *Nieuport*, qui est grand & bien peuplé.

Thanet, au n-e. de Cantorbéri.

Greney & Jersey, dans la Manche, près de la côte occidentale de la Normandie. Ces deux isles sont fertiles en bled & en fruits, principalement en pommes.

§. II. du Royaume d'Ecosse.

Ce pays a été gouverné par des Rois particuliers jusqu'en 1603, que Jacques VI Roi d'Ecosse, ayant été élevé au trône d'Angleterre, réunit ces deux Royaumes, & prit le titre de Roi de la Grande Bretagne sous le nom de Jacques I.

La Religion dominante est la Calviniste ou Presbytérienne : il y a aussi des Episcopaux ; & toutes les sectes tolérées en Angleterre le sont aussi en Ecosse.

L'air de ce Royaume est froid, & le terroir y est peu fertile, sur-tout dans la partie septentrionale, qui fournit à peine les nécessités indispensables de la vie. Les contrées voisines de l'Angleterre produisent plusieurs sortes de grains, & l'on y nourrit de nombreux troupeaux.

On divise l'Ecosse en *méridionale* & en *Septentrionale*, sans compter les *isles*. Ces deux parties sont séparées par la rivière de *Tay*, qui coule de l'o. à l'e. & se jette dans la mer du Nord.

I. L'Ecosse *méridionale* a
ÉDIMBOURG, 16. n-o. de Barwick, cap. de

toute l'Ecosse, *Ev. Univ.* C'est une grande ville où siégeoit le Parlement du Royaume, avant qu'il fut réuni à celui d'Angleterre : il y a une Acad. des Sciences. *Lon.* 14. *d.* 34. *m.* 45. *f.* *Lat.* 55. *d.* 68. *m.*

GLASGOW, 16. n-o. *Arch. Univ.* seconde ville de l'Ecosse pour sa grandeur, sa beauté & son commerce.

SAINT-ANDRÉ, 10. n-e. d'Edimbourg, *Arch. Univ.* l'Archevêque est primat d'Ecosse.

II. L'Ecosse septentrionale, a

ABERDEN, 23. n-e. partagé en deux villes, l'ancienne ou *Old-Aberden*, qui a une *Univ.* & la nouvelle ou *New-Aberden*, où il se fait un commerce considérable à cause de son port : on y pêche beaucoup de saumons.

III. Les Isles qui dépendent de l'Ecosse sont :

1^o. Les Isles de Schetland, tout-à-fait au n. & les Orcades, au s-o. des précédents. Ces isles sont en grand nombre, mais il y en a plusieurs qui sont inhabitées : l'air est très-froid dans les unes & dans les autres. La plus considérable des isles de Schetland se nomme *Mainland*, de même que la principale des Orcades.

2^o. Les *Westernes*, appelées aussi *Hébrides* ou Isles de l'ouest, à l'o. de l'Ecosse. Elles sont assez fertiles : la plus grande se nomme *Lewis* ; c'est la plus septentrionale.

§. III. Du Royaume d'Irlande.

Cette isle étoit anciennement gouvernée par plusieurs petits Rois ; mais leurs divisions fournirent aux Anglois l'occasion de s'en emparer sous le regne de Henri II, l'an 1172. Ce Prince & ses successeurs en jouirent à titre de Duché, jusqu'à Henri VIII, qui l'érigea en Royaume.

Les Rois d'Angleterre ont fait publier des édits très-séveres, pour établir dans toute l'Isle la prétendue Réforme, mais cela n'a point empêché un

grand nombre d'Irlandois de demeurer fermes dans la Religion Catholique, malgré les persécutions presque continuelles qu'ils ont à essuyer, & qui les obligent; ou de se cacher, ou de passer dans d'autres pays. Les Catholiques qui demeurent dans leur patrie, y sont sous la conduite de quelques Evêques & de plusieurs Prêtres, qui sont obligés de porter un habit laïc. Au reste, l'Eglise Protestante d'Irlande est, à peu de chose près, la même que l'Anglicane.

Le Roi d'Angleterre entretient dans cette isle un Viceroy, qui jouit d'une grande autorité; mais son pouvoir est balancé par le Parlement, que le Roi seul a droit de convoquer, & qui est composé de deux Chambres, comme celui de la grande Bretagne.

L'air de l'Irlande est doux & tempéré, mais fort humide. Le terroir y est très-fertile, & produit du bled, des fruits, du safran, du chanvre. Il abonde sur-tout en excellens pâturages, où l'on nourrit quantité du bétail qui fait la principale richesse du pays. On y trouve de très-bons chevaux, beaucoup d'abeilles, de gibier & de poisson. Il n'y a point de bêtes vénimeuses, & si on y en transporte, on dit qu'elles y meurent.

L'Irlande se divise en quatre parties, qui sont; 1^o. l'*Ultonie* au n. 2^o. la *Lagénie* à l'e. 3^o. la *Momonie* au s. & 4^o. la *Connacie* à l'o.

La riviere la plus considérable est la *Shannon*, qui a sa source vers le n-e. de la *Connacie*, coule d'abord au s. ensuite au s-o. & se jette dans l'Océan à l'o. Cette riviere forme 4 lacs dans son cours, & un grand golfe à son embouchure.

I. L'*Ultonie* a

LONDONDERRY, au n. sur l'Océan, *Cap. Ev. Pl-f. port.* Cette ville est fameuse par la vigoureuse résistance qu'elle fit en 1689 contre Jacques II. son légitime Roi.

ARMACH, 20. s-e. *Arch.* ville presque ruinée par les incendies. L'Archevêque est Primat d'Irlande.

DROGHEDA;

DROGHEDA , 16. s.-e. à l'emb. de la Boine ,
Port. Il se donna en 1650 , près de cette ville une
fameuse bataille entre le Prince d'Orange & le Roi
Jacques II , qui y fut malheureusement défait : on
la nomme la Bataille de la Boine.

II. La Lagénie a

DUBLIN , 12. s. à l'emb. de la riviere d'Ite ,
Cap. de toute l'Irlande , *Arch. Un. Port* , le siege
du Parlement & du Viceroi. C'est une grande &
belle ville , bien peuplée , très-commerçante , & la
seconde des Isles Britanniques. Elle a donné nai-
sance à Jacques *Ufferius* , Archevêque d'Armagh ,
savant Littérateur X Chronologiste. *Lon.* 11. d. 14.
m. *Lat.* 53. d. 30. *m.*

WEXFORD , 19. s. *Port.*

KILKENNI , 12. o. ville riche & commerçante.

III. La Mommonie a

CASHEL OU CASSEL , 9. s.-o. *Arch.*

WATERFORD , 13. s.-e. sur la Shure , à une
lieue de la mer , *Cap. Ev. Port.* C'est une grande
ville , bien peuplée & très-marchande.

KINGSALE , 25. s.-o. sur la mer , *Port.*

CORCK , 5. n. *Ev. Fort.* qui rend cette ville
une des plus peuplées & des plus commerçantes
de l'Irlande.

LIMMERICK , 20 n. sur le Shannon , *Ev. Port.*
ville riche , marchande , forte & bien peuplée. Elle
essuya deux sieges fort rudes en 1690 & 1691 ,
avant de se rendre au Prince d'Orange , & de le
reconnoître pour Roi.

IV. La Connacie a

GALLOWAY , 18. n.-o. près de la mer , *Cap.*
Ev. Port. fort vaste & très-fréquenté. Cette ville est
très-considérable à cause de son commerce.

TOAM , 7. n. *Arch.* ville brûlée par les Anglois
en 1691 , en sorte que ce n'est aujourd'hui qu'une
bourgade. L'Archevêque a transféré sa résidence &
son siege à Galloway.

H.

CHAPITRE III.

Des Pays-Bas.

LES PAYS-BAS ont été ainsi appellés , parce qu'ils sont vers la mer , & que le Rhin & plusieurs autres rivières y ont leur embouchure. Ils renferment dix-sept provinces , en y comprenant le Comté d'Artois , qui dépend aujourd'hui de la France , & le Comté de Zutphen , uni au Duché de Gueldre.

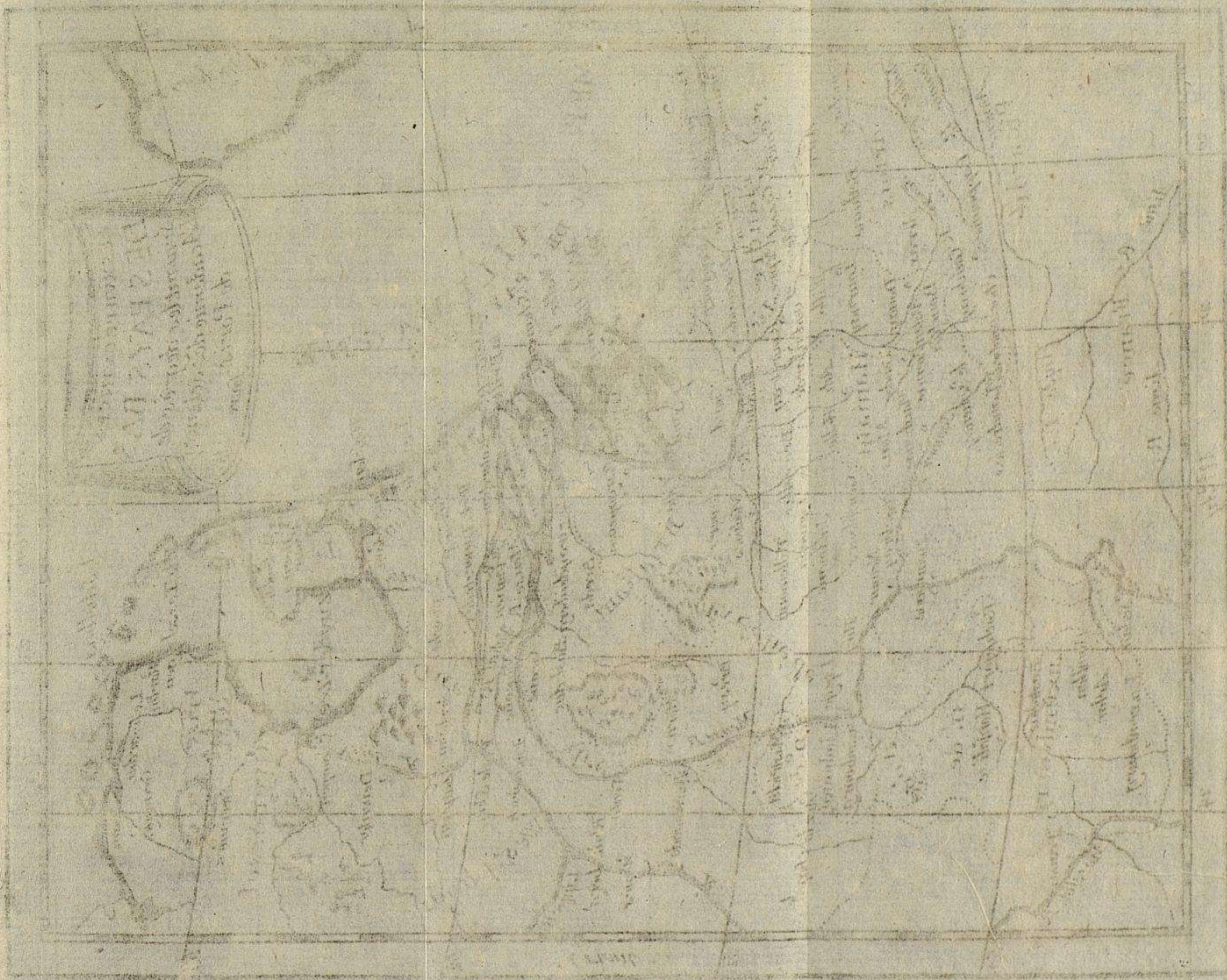
On divise les Pays-bas en *provinces-unies* , au n. & en *Pays-Bas Autrichiens* , au s. Nous avons parlé des Pays-Bas François en traitant de la France.

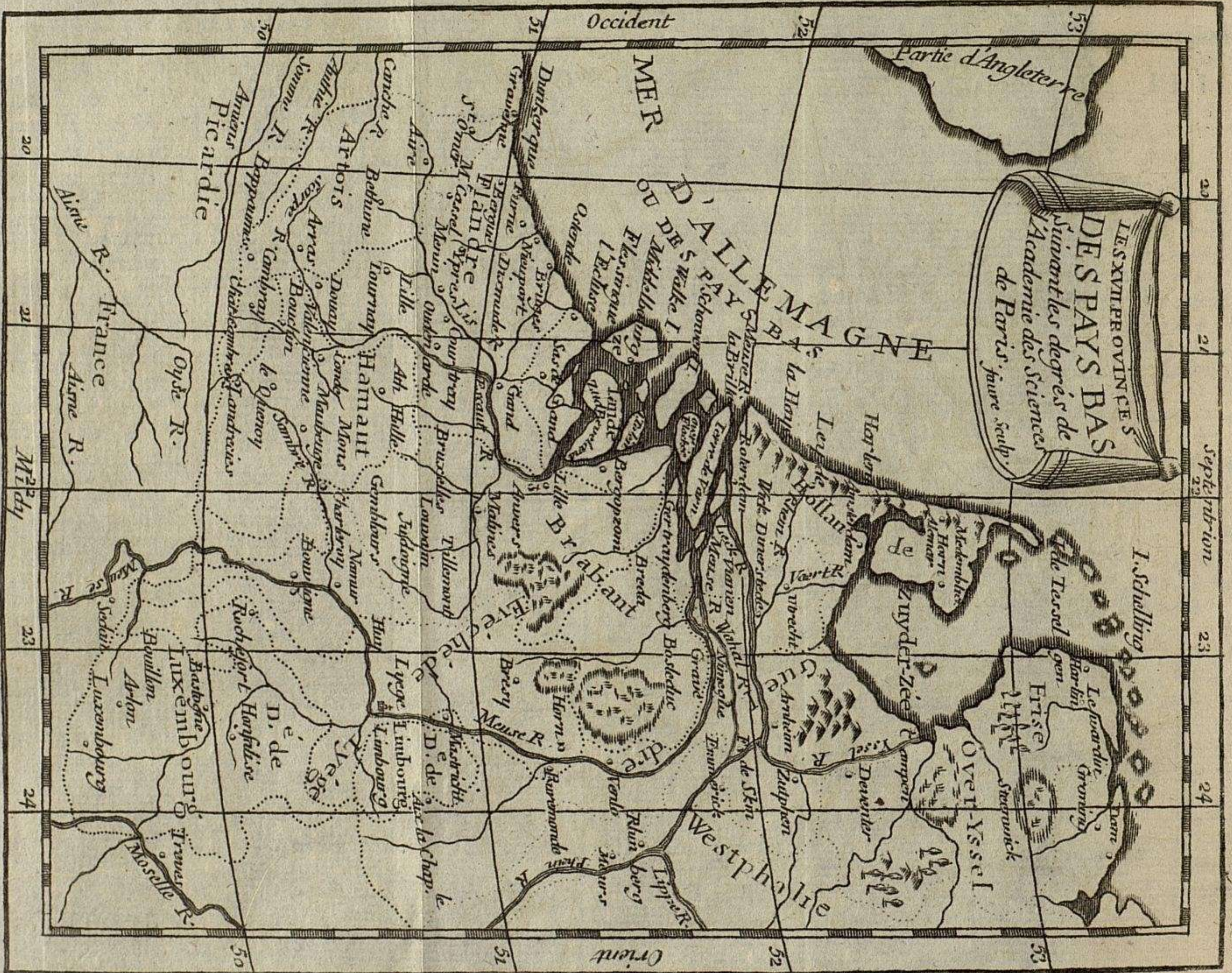
§. I. *Des Provinces-Unies.*

Elles sont ainsi nommées à cause de l'union qu'elles firent à Utrecht en 1579 , après avoir secoué la domination de Philippe II. Roi d'Espagne. On les appelle encore *Pays-Bas protestans* , de la Religion qu'on y professe ; & *Pays-Bas Hollandois* , ou simplement *pollande* ; du Comté de Hollande , qui en est la province la plus considérable.

La Religion dominante des Provinces-unies est la prétendue Réformée. On y souffre cependant les Catholiques , qui y célèbrent librement l'Office divin dans des Chapelles domestiques. Toutes les autres Religions y sont permises , à l'exception seulement de la Socinienne , qui y est expressément défendue.

Chacune de Provinces unies , & même chaque ville , forme un petit Etat qui se gouverne par les Magistrats , par ses loix & par ses coutumes particulières. Mais toutes les provinces jointes ensemble forment la plus considérable & la plus florissante République de l'Europe. Son Gouvernement est





Aristo-Démocratique ; & la souveraine autorité réside dans les Etats Généraux , qui se tiennent toujours à la Haye , où il y a outre cela le Conseil d'Etat , les Chambres des Comptes , & le Conseil de l'Amirauté.

Les *Etats Généraux* ont la principale direction des affaires , dont certaines y sont réglées à la pluralité des suffrages. Mais à l'égard de celles qui concernent la guerre , la paix , les alliances , la valeur des monnoies , les privilèges des membres de l'union , il faut le consentement unanime de toutes les provinces , dont chacune a droit d'envoyer aux Etats Généraux autant de Députés qu'elle veut. Il faut pourtant remarquer que les Députés de chaque province n'ont tous ensemble qu'un seul suffrage.

Le *Conseil d'Etat* , établi pour exécuter les décisions des Etats Généraux , est composé de douze Députés des sept provinces. La Hollande en envoie trois ; la Gueldre , la Zélande & la Frise deux , & les trois autres un chacune.

La *Chambre des Comptes* , formée de deux Députés de chaque Province , connoît des Finances , & enregistre les ordonnances du Conseil d'Etat.

Le *Conseil de l'Amirauté* juge de ce qui regarde la marine , & veille sur tout ce qui peut servir au bien & à l'utilité du commerce : il est divisé en cinq Colleges , établis dans les trois provinces maritimes de Zélande , de Hollande & de Frise.

Le *Stat-Houderat* est la première dignité de la République : celui qui en est revêtu se nomme *Stat-Houder* ; & il est Gouverneur général , Capitaine général & Grand Amiral. Les Etats Généraux ont déclaré cette charge héréditaire même aux filles.

L'air des Provinces-Unies est humide & mal sain , ce qui vient des lacs , des étangs , & du grand nombre de rivières & de canaux dont le pays est entrecoupé. On a élevé des digues le long des côtes , pour empêcher les flots d'inonder entièrement

le terroir , qui est plus bas que la mer. Ce terroir ne produit gueres que des pâturages , qui nourrissent beaucoup de bestiaux : on y recueille des grains en quelques endroits , mais en petite quantité. Malgré cela , on peut dire qu'il n'est point de pays plus abondant & plus riche , tant à cause de l'industrie de ses habitans , qu'à cause de son commerce , qui s'étend dans tous les coins du monde connu.

On compte sept Provinces-unies ; savoir , les seigneuries de *Frise* , de *Groningue* , & d'*Over-Iffel* , au n. la *Gueldre* & la Seigneurie d'*Utrecht* , au s. du Golfe , nommé *Zuyderzée* ; les Comtés de *Hollande* & de *Zélande* , à l'o. le long de l'Océan. La République possède encore une partie du *Brabant* , de la *Flandre* , &c. au s. on les nomme *Pays de Généralité*.

Les principales rivières qui arrosent ce pays , sont le *Rhin* & la *Meuse*.

Le *Rhin* a sa source en Suisse , & traverse une partie de l'Allemagne. (a) Ce fleuve , à son entrée dans les Pays-Bas , se divise en deux branches , dont celle qui est à la gauche prend le nom de *Vahal* , & va se jeter dans la mer avec la *Meuse*. L'autre conserve le nom de *Rhin* ; & après un cours de six à sept lieues depuis cette première division , il laisse échapper une autre branche , qui sous le nom d'*Iffel* coule vers le n. & va porter ses eaux dans le *Zuyderzée*. Le *Rhin* , après cette seconde perte , continue son cours vers l'o. pendant environ 12 lieues , après , il se détache de ce fleuve une troisième branche , qui prend le nom de *Lec* & va se joindre à la *Meuse*. Enfin le véritable *Rhin* , que tant de pertes ont réduit à n'être plus qu'un petit fleuve , va se perdre dans les sables , après avoir vu encore

(a) Voyez les rivières d'Allemagne , ci-dessous , Ch. IX.

pour la quatrième fois une partie de ses eaux se séparer de lui à Utreck.

La *Meuse* coule aussi en partie dans les Provinces-Unies. Elle a sa source sur les frontières de la Champagne & de la Lorraine, arrose une partie de cette dernière province, passe dans le Luxembourg, puis dans l'Evêché de Liège, d'où elle sort, pour y rentrer après avoir traversé le Comté de Namur, coule ensuite dans les Duchés de Juliers & de Cleves, sépare ce dernier Duché de celui de Brabant, forme avec le *Vahal* l'île de *Bomel*; & se jette enfin dans l'Océan.

Il y a, outre cela, dans les Provinces-Unies plusieurs petites rivières & un grand nombre de canaux, qui servent beaucoup à faciliter le commerce.

I. La *Seigneurie de Frise*, dont les chevaux sont estimés, a

HARLINGEN, à l'o. sur le Zuyderzée, college de l'Amirauté, Port.

FRANEKER, 1. e. Univ.

LEWARDE, 3. n-e. Cap. & le siege du Conseil souverain de la province. Cette ville est bien fortifiée, & traversée par plusieurs canaux qui y rendent le commerce considérable.

II. La *Seigneurie de Groningue* a

GRONINGUE, 11. e. Cap. Univ. célèbre. Cette ville communique à la mer par un grand canal capable de porter les plus gros vaisseaux.

III. La *Seigneurie d'Over-Iffel* a

DEVENTER, 23. f. sur l'Issel, Cap. Ev. pour les Catholiques, Pl-f.

IV. La *Gueldre* est partagée en septentrionale & en méridionale. Il n'y a que la première qui fasse partie de la République des Provinces Unies. L'autre qu'on nomme le Duché de Gueldre, est partagée entre la maison d'Autriche & le Roi de Prusse, à l'exception de la ville de Venlo, qui dépend des Hollandois.

1. La *Gueldre septentrionale* ou *Hollandoise* a

HARDEWICK, 8. o. sur le Zuyderzée, *Univ.*

ZUTPHEN, 10. s.-e. sur l'Issel, capitale du Comté de son nom, qui formoit autrefois une province particulière, laquelle a été unie à la Gueldre.

NIMEGUE, 8. s.-o. sur le Vahal, *Cap.* de toute la Gueldre, *Pl.-f.* Cette ville est célèbre par les Traités de paix qui y ont été conclus en 1678 & 1679.

Tolhuis, 4. e. sur le Rhin, est un village célèbre, depuis que les François y passerent ce fleuve à la nage en 1672, malgré le feu des ennemis, qui étoient en bataille sur le bord opposé.

2. La *Gueldre méridionale*, ou le *Duché de Gueldre*, a

GUELDRE 13. s.-e. de Nimegue, *Cap.* de la Gueldre Prussienne. Ses fortifications ont été rasées en 1764.

VENLO, 3. s.-o. sur la Meuse, aux Hollandois. On dit qu'un Ingénieur y inventa les bombes en 1588.

RUREMONDE, 5. s. sur la Meuse, *cap.* de la Gueldre Autrichienne, *Ev. Pl.-f.*

V. La *Seigneurie d'Utreck* a

UTRECK, ou UTRECHT, 13. n. o. de Nimegue, sur le vieux canal du Rhin, *Cap. Arch.* pour les Catholiques, *Univ.* C'est une grande & belle ville, riche, très-marchande & bien peuplée. Il y a une Bibliothèque publique, une Cour des monnoies, & c'est le siège des Etats & de la Cour de Justice de la Province. Son Mail passe pour le plus beau de l'Europe. Ce fut à Utreck que les Etats Généraux des Provinces Protestantes s'assemblerent en 1759, pour faire cette fameuse union qui fut le fondement de la République. Cette ville est encore célèbre par le Congrès qui s'y tint en 1712 & 1713, pour la paix de l'Europe. *Lon. 22. d. 36. m. Lat. 52. d. 8. m.*

VI. Le *Comté de Hollande* est, à cause de son grand commerce, la province la plus riche & la plus peuplée des Pays-Bas. La partie septentrionale se nomme *Westfrise*.

Texel ou *Tessel*, tout-à-fait au n. est une île qui a une forteresse avec un bon *Port* sur la côte méridionale. Elle est séparée de la pointe septentrionale de la *Westfrise* par un canal large d'environ une lieue, qu'on appelle *Mursdiep*, & qui sert de passage à tous les vaisseaux qui entrent dans le *Zuyderzée*, ou qui en sortent.

HORN, 16. s-o. de *Eraneker*, sur le *Zuyderzée*; *College de l'Amirauté*, *Port*.

ALCMAER, 5. o. pl.f. On y trouve le meilleur beurre & le meilleur fromage de la *Hollande*.

HARLEM, 6. s. *Ev.* pour les Catholiques, dont l'Évêque réside ordinairement à *Amsterdam*. C'est une grande & belle ville, entourée de canaux, où toutes sortes de bâtimens aboient; ce qui y rend le commerce considérable. Il y a une *Acad.* des sciences établie depuis peu; on y fabrique beaucoup de toiles, de draps, d'étoffes de soye, de rubans, &c. *Harlem* est la patrie de *Laurent coster*, que les *Hollandois* prétendent être l'inventeur de l'imprimerie. Près la ville sont les blanchisseries de toiles.

AMSTERDAM, 6. e. au confluent de l'*Amstel* & de l'*Ye*, *Cap.* du Comté de *Hollande* & de toutes les *Provinces-Unies*. *port*. Ce n'étoit qu'un bourg au commencement du *XIII* siècle, & c'est aujourd'hui une ville des plus marchandes & des plus florissantes de l'*Univers*. Son *Port* est si vaste, qu'il peut contenir mille vaisseaux: c'est le rendez-vous des richesses des quatre parties du monde. On compte dans cette grande ville près de 300 mille habitans, dont plus de 20 mille Catholiques, qui y ont 22 Chapelles domestiques & 2 Hôpitaux. Les grandes rues sont coupées par des canaux, par le moyen desquels les plus gros vaisseaux vont décharger les marchandises devant la porte des propriétaires. La ville d'*Amsterdam* est remplie d'édifices magnifiques: les principaux sont l'*Hôtel-de-ville*, qui passe pour le plus beau de l'*Europe*, la *Bourse*, la maison avec

le Magasin de la Compagnie des Indes, l'Amirauté, &c. Les Juifs ont dans cette ville des Synagogues, & toutes les autres Sectes y ont aussi des Lieux d'assemblée pour l'exercice de leur Religion. *Lon. 22. d. 39. m. Lat. 52. d. 22. m. 45. s.*

LEYDE, 8. f-o. sur l'ancien canal du Rhin, *Univ.* célèbre, où les Catholiques sont admis, de même que les Protestans. C'est une grande & belle ville, riche, très-peuplée, & recommandable par ses manif. de draps, les plus beaux & les meilleurs de la Hollande. *Lon. 22 d. Lat. 52 d. 10 m.*

LA HAYE, 4. f-o. l'une des principales villes de l'Europe par sa beauté, par la magnificence de ses édifices, par la multitude de ses habitans, & surtout par le commerce qui s'y fait. Les Hollandois, par une délicatesse qui paroît mal fondée, ne lui donnent que le titre de *village*, à cause qu'il n'y a point d'enceinte fermée: on voit tout autour, au lieu de murailles, une belle allée d'arbres entre deux grands fossés. Cette enceinte renferme environ 4 mille maisons, les unes plus belles que les autres; & c'est le siege des Etats Généraux, du Conseil d'Etat, de la Chambre des Comptes & le séjour de tous les Ambassadeurs & Ministres des Puissances étrangères auprès de la République. La Haye a donné le jour à Charles-Christien *Huygens*, célèbre Mathématicien & Astronome. *Lon. 21 d. 45 m. Lat. 52 d. 4 m.*

Riswick, 1. f-e. village fameux par la Paix qui s'y fit en 1697.

DELFT, 2. f-e. de la Haye: c'est une belle & grande ville, où l'on voit un arsenal magnifique, une manif. de belle fayance, &c.

ROTTERDAM, 3. f-e. sur la Meuse, *College de l'Amirauté*, Port des plus beaux & des plus commodes des Pays-bas. Cette ville est la plus belle, la plus riche & la plus marchande de la Hollande après Amsterdam. Elle est traversée par sept beaux canaux, & on y voit nombre de superbes édifices. C'est la patrie

du fameux Didier *Erasme*, à qui on a érigé une statue de bronze sur un pont près de la Bourse. Lon. 21. d. Lat. 51. d. 57. m.

LA BRILLE, 5. s-o. de Delft, à l'emb. de la Meuse, port.

DORDRECK, 4. s-e. de Rotterdam, dans une isle formée par la Meuse, port. Cette ville est fameuse par le Synode que les Protestans y tinrent en 1618 & 1619.

CORCUM, 5. e. sur la Meuse.

VII. le Comté de *Zélande* est composé de 6 isles principales, dont la plus habitée est celle de *Walcken*, où sont :

MIDDELBURG, 16. s-o. de Rotterdam, Cap. college de l'Amirauté. C'est une grande & belle ville, forte, commerçante & bien peuplée. Elle communique avec le Port de *Ramekens*, (situé à une lieue de là, vers le s.) par un grand canal, sur lequel les vaisseaux de 400 tonneaux peuvent aisément aborder. Ce fut à Middelbourg que les enfants d'un Lunettier, en se jouant dans la boutique de leur pere, donnerent lieu à l'invention de Lunettes de longuevue & des Télescopes (a).

FLESSINGUE, 2. s-o. port. seconde ville de la Zélande.

VIII. Le pays de Généralité comprend une partie du *Brabant* & de la *Flandre*, avec la ville de *Mastrick*. Ces pays ont été conquis sur les Espagnols depuis l'union des 7 Provinces. Les habitans sont sujets des États Généraux, & exclus de toute charge publique.

1. Le *Brabant Holandois* a

BERC-OP-ZOOM, 11. e. Pl-f. Port. Les marais qui environnent cette ville, & les ouvrages qui la défendent, la rendent une des plus fortes Places

(a) Voyez le Spectacle de la Nature, Tom. IV. p. 455. & suiv. & p. 525. Edition d'Amsterdam, 1743.

des-Pays-Bas. Les François ayant à leur tête le Comte de Lovvendal, la prirent d'assaut en 1747, après 65 jours de tranchée ouverte.

BREDA, 8. n-e *Pl-f.* environnée de marais. C'est une très-belle ville, dont plus de la moitié des habitans sont Catholiques.

BOIS-LE-DUC, 9. n-e. *Cap. Pl-f.* Cette ville est grande, entourée de marais & traversée par plusieurs canaux qui portent bateau. Les Catholiques y sont en grand nombre.

GRAVE, 7. n-e. sur la Meuse, *Pl-f.*

2. La Flandre Hollandoise a

HULST, 6. s-o. de Berg-op-Zoom, *Pl-f.* qui fut prise par les François en 1747, de même que les trois suivantes.

AXEL, 2. o. *Pl-f.*

LE-SAS-DE-GAND, 2. s-o. *Pl-f.*

L'ÉCLUSE, 6. n-o. *Pl-f. Port.*

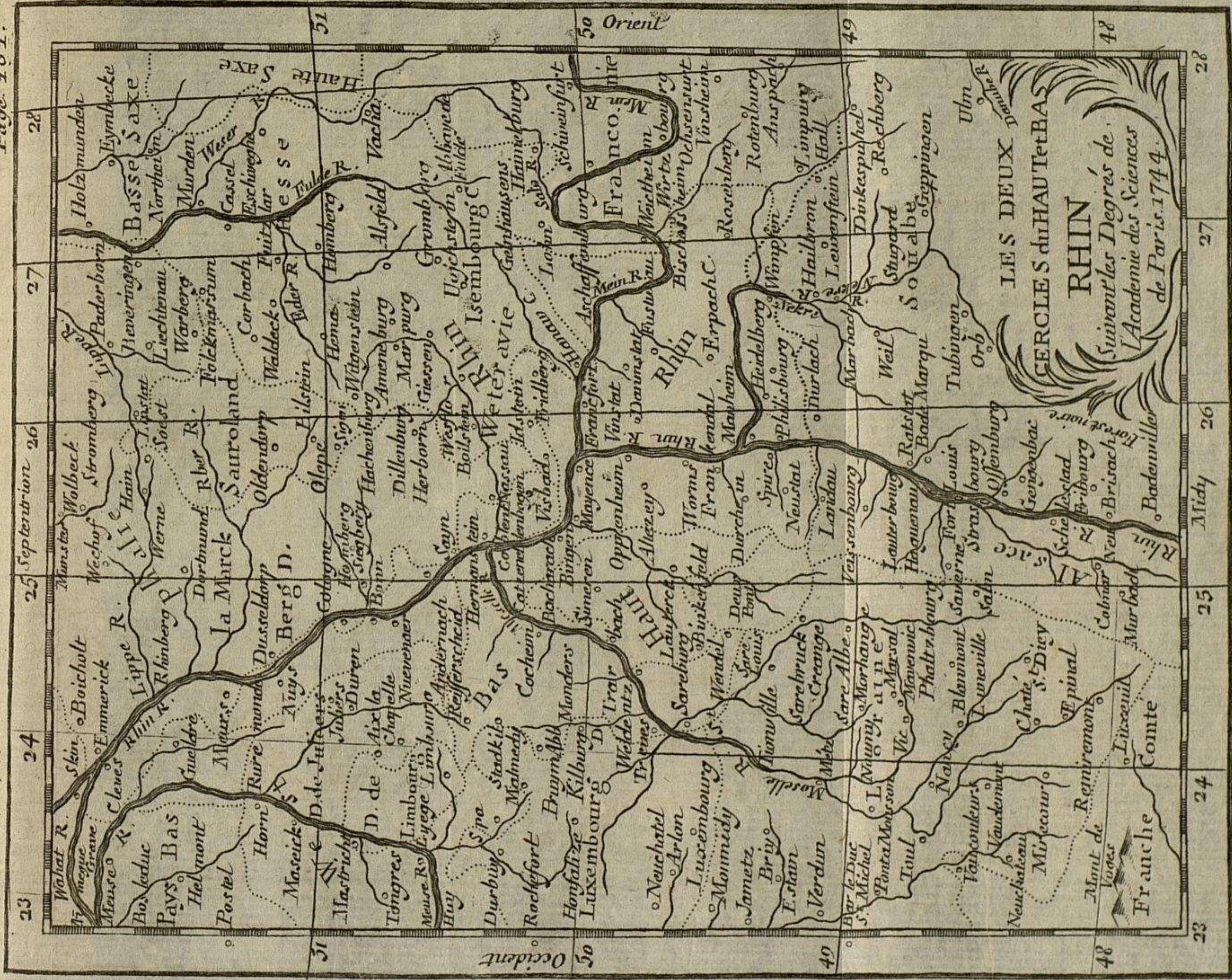
3. MASTRICK, 11. s-o. de Ruremonde, sur la Meuse, *Pl-f.* & l'une des principales clefs des Provinces-Unies. Les François l'ont prise en 1673 & 1748.

4. Les Hollandois possèdent aussi la partie septentrionale du Duché de Limbourg, dont on parlera dans le Paragraphe suivant.

§. II. Des Pays-Bas Autrichiens.

Les Pays-Bas Autrichiens sont ainsi nommés, à cause que la plus grande partie appartient à la Maison d'Autriche, qui les fait administrer par un Gouverneur & par un Conseil résidans à Bruxelles. On leur donne encore le nom de *Flandre*, du Comté de Flandre, qui en est la principale province; ou celui de *Pays-Bas Catholiques*, parce que la Religion Catholique est la seule qu'on y professe.

L'air des Pays-Bas Autrichiens est tempéré, & passe pour être assez sain. Le terroir n'est pas partout également fertile: en général il produit beau-



coup de bled & d'autres grains, une grande quantité de fruits, mais point de vin. On y trouve des pâturages en abondance, des mines de fer & de plomb, & des carrières de marbre.

Les habitans de ces Provinces sont affables, sinceres, adroits, laborieux, & très-attachés à la Religion Catholique.

On divise les Pays-Bas Catholiques en six parties principales, trois Duchés & trois Comtés. Les trois Duchés sont celui de *Brabant*, à l'o. de la Hollande & de la Gueldre, celui de *Limbourg*, à l'o. de la Meuse; & celui de *Luxembourg*, au s. du précédent. Les trois Comtés sont, ceux de *Namur*, & de *Hainaut*, au s. du Brabant, & celui de *Flandre*, vers l'Océan.

Ces provinces sont arrosées par plusieurs rivières, entr'autres par l'*Escaut* & par la *Meuse*.

L'*Escaut*, a sa source en Picardie, arrose le Hainaut & la Flandre, & se divise ensuite en deux branches, qu'on appelle l'*Escaut oriental*, & l'*Escaut occidental*: elles vont se perdre l'une & l'autre dans l'Océan. Cette rivière reçoit la *Lys* qui vient de l'Artois, & la *Dylle*, qui prend sa source au s. de Brabant.

La *Meuse*, dont on a déjà parlé, reçoit la *Sambre*, qui commence son cours en Picardie.

I. Le *Brabant*, qui a titre de Duché, se divise en Hollandois & en Autrichien. On a déjà fait mention du premier. On trouve dans le second:

ANVERS, 6. s-e. de Hulst sur l'Escaut, *Ev. Pl-f. Port.* C'est une grande & belle ville, défendue par une citadelle des plus régulières. Amsterdam lui a enlevé une grande partie de son commerce, autrefois très florissant. La Cathédrale passe pour un ouvrage achevé, & l'Hôtel-de-ville pour le plus beau qui soit au monde. Anvers a une manuf. considérable de dentelles de fil, connues sous le nom de dentelles de Malines; il y en a une autre de tapisseries de haute-lisse; & l'Imprimerie, ainsi que la Librairie, tiennent dans cette ville un rang distingué. C'est la

patrie d'*Ortelius*, célèbre Géographe; de *Rubens*; Peintre fameux, &c. *Lon.* 22. d. 10. m. *Lat.* 51. d. 13. m. 30. s.

La ville d'Anvers, & presque toutes celles dont on parlera dans la suite de ce Paragraphe, ont été prises par les François dans le cours des années 1744, 1745 & 1746. Louis XV les rendit à l'impératrice Reine, par le Traité de paix conclu à Aix-la-Chapelle en 1748.

MALINES, 5. s.é. sur la Dylle, *Arch.* ville bien bâtie & la plus propre des Pays Bas Autrichiens. On y fait des dentelles estimées, des tapisseries de cuir doré, des étoffes de soie & de laine, & des armes de toute espece.

BRUXELLES, 5. s.o. sur la Senne, qui communique à l'Escaut par un beau canal. Cette ville, *Cap.* du Brabant & de tous les Pays-Bas-Autrichiens, est grande, belle, fort peuplée, très-riche par son commerce & ses manif. & ornée d'un grand nombre de bâtimens magnifiques. C'est le siege, non-seulement du Gouverneur des Pays-Bas Catholiques, mais encore du Conseil d'État & de celui des Finances. On y fabrique des tapisseries estimées, de belles dentelles & de fort beaux camelots. *Lon.* 21. d. 56. m. *Lat.* 50. d. 51. m.

LOUVAIN, 7. e. sur la Dylle, *Univ.* célèbre.

II. Le *Duché de Limbourg* est divisé en Limbourg *Hollandois* au n. & en Limbourg *Autrichien* au s.

FAUQUEMONT, 3. n.e. de Mastrick, est une petite ville, & la plus considérable du Limbourg *Hollandois*.

LIMBOURG, 8. s. sur un rocher escarpé, est une autre petite ville, & la seule du Limbourg *Autrichien*.

III. Le *Duché du Luxembourg*, dont une partie vers le s. appartient à la France, comme on l'a dit ailleurs, a

LUXEMBOURG, 25. s. c'est une des plus fortes

Places de l'Europe, tant par ses ouvrages, que par sa situation sur un roc escarpé.

IV. Le *Comté de Namur* a

NAMUR, 16. s-e. de Louvain, au confluent de la Sambre & de la Meuse *cap. Ev. Pl-f.*

CHALEROI, 9. o. sur la Sambre.

V. Le *comté de Hainaut*, dont la partie méridionale dépend de la France, a

MONS, 8. o. *cap. Pl-f.* riche par ses manuf. & par son commerce. Il y a un chapitre de Chanoines-séculières, qui doivent faire preuve d'une ancienne noblesse.

ATH, 5. n-o. *Pl-f.*

VI. Le *comté de Flandre* se divise en *Flandre Hollandoise* au n. en *Flandre Françoisse* vers le s. & en *Flandre Autrichienne*. Nous avons parlé des deux premières. La dernière, dont il s'agit ici, comprend quatre quartiers, qui sont ceux de *Gand*, de *Tournay*, d'*Ypres*, & de *Bruges*.

Le *Quartier de Gand* a

GAND, 11. n-o. de Bruxelles, au confluent de l'Escaut & de la Lys, *Cap. de la Flandre Autrichienne, Ev. Pl-f.* C'est une des plus grandes villes des Pays-Bas; mais il y a dans son enceinte des espaces considérables qui ne sont ni bâtis, ni habités. C'est la patrie de l'Empereur *Charles-Quint*, dont on voit la statue dans une des places publiques.

Lon. 21. d. 35. m. Lat. 51. d. 3. m.

DENDERMONDE, 5. e. sur l'Escaut. *Pl-f.*

Alost, 3. s. *Comté.*

OUDENARDE, 7. s-o. sur l'Escaut: il y a une belle manuf. de tapisseries de haute-lisse.

COURTRAI, 5. o. sur la Lys: on y fait un grand commerce de toiles estimées & de linges damassés.

MENIN, 2. s-o. sur la Lys.

2. Le *Quartier de Tournay* a

TOURNAY, 6. s-e. sur l'Escaut. *Ev. Pl-f.*

Fontenoy, 1. s-e. près de l'Escaut, est un village.

célèbre par la bataille que Louis XV en personne, ayant avec lui M. le Dauphin, son fils, & sous les ordres M. le Maréchal Comte de Saxe, y gagna en 1745 sur le Duc de Cumberland.

3. Le *Quartier d'Ypres* a

YPRES, 4. n-o. de Menin, *Ev. Pl-f.*

FURNES, 6. n-o sur un Canal, *Pl-f.*

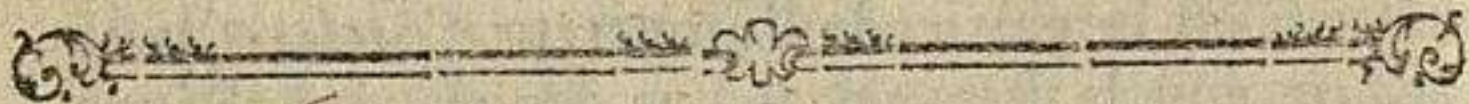
4. Le *Quartier de Bruges* a

NIEUPOORT, 2. n-e. *Pl-f. Port*, qui ne reçoit que des vaisseaux de moyenne grandeur.

Entre Nieupoort & Dunkerque, sont ces fameuses *Dunes*, où le Maréchal de Turenne vainquit les Espagnols en 1658.

OSTENDE, 3. n-e. sur l'Océan, *Pl-f. Port*. Les Espagnols ne purent prendre cette ville en 1604, qu'après un siège de plus de trois ans: les François s'en rendirent maîtres en 1745, après 10 jours de tranchée ouverte.

BRUGES, 4. e. sur un canal magnifique & dans une belle plaine, *Ev.* grande & belle ville, autrefois très-marchande, avant l'aggrandissement des villes de Hollande. Elle a donné naissance à *Jean de Bruges*, Peintre du quinzième siècle, qui le premier inventa la manière de peindre à l'huile.



C H A P I T R E I V.

Des États de Danemarck.

CES États comprennent 1^o. le *Danemarck*, composé d'une presqu'île & de quelques îles situées vers l'entrée de la mer Baltique; 2^o. la *Norvege*, à l'o. de la Suede, le long de la mer du nord; 3^o. l'*Islande*, grande île au n-o. de la Grande Bretagne, avec les *isle de Fero*, au n o. de celles de Schetland.

§. I. *Du Danemarck.*

On ne fait rien de certain sur l'origine de la Monarchie Danoise : on prétend que ce pays a eu des Rois particuliers long-temps avant la naissance de J. C. Quoi qu'il en soit , le Royaume de Danemarck a été électif jusqu'a l'an 1660 , que les Etats assemblés à Coppenhague le rendirent héréditaire même aux filles.

La Religion de l'Etat est la Luthérienne , mais on a retenu de la Religion Catholique l'usage d'exposer le Crucifix à la vénération des Peuples , & la Confession auriculaire. Il y a un certain nombre de Surveillans , ou d'especes d'Evêques Luthériens nommés par le Roi.

Le Gouvernement est Monarchique. Le Roi fait administrer la Justice par quatre principaux Conseils , qui sont le Conseil d'Etat , celui de Guerre , celui de Justice , & celui des Finances. Le tribut que les vaisseaux marchands sont obligés de payer au passage du Sund , fait une partie considérable des revenus du Roi.

Les Danois aiment beaucoup les arts & les sciences , qu'ils cultivent avec soin : on les taxe de dissimulation & de fierté. La Noblesse est magnifique ; & le Peuple en général est bon , laborieux , & fort soumis à son Prince.

L'air de Danemarck est très-froid pendant l'hiver , qui y dure sept à huit mois , mais en été les chaleurs y sont violentes. Ce pays est très-peuplé & assez fertile. On y nourrit quantité de chevaux & de bœufs , dont on en amene tous les ans un grand nombre en Allemagne. On y trouve des mines de cuivre & de fer , beaucoup de gibier , & la pêche y est abondante. On a entrepris depuis peu d'années d'y élever des vers à soie ; & cette entreprise a eu tout le succès qu'on pouvoit desirer. On comptoit dans ce Royaume , en 1762 , plus de cent mille mâriers. Il y a

déjà en diverses villes plusieurs métiers employés à fabriquer des étoffes de soie.

Le Dannemarck se divise en *Etat de Terre-Ferme*, & en *Etat de mer*.

I. L'*Etat de Terre-ferme* consiste en une presqu'isle qu'on nomme *Jusland*, & qui se divise en *Nord Jutland* & en *Sud-Jutland*.

1. Le *Nord-Jutland*, est si abondant en bœufs, qu'il en sort, dit-on, tous les ans environ 80 mille, sans compter les chevaux.

ALBOURG, sur un bras de mer qui s'avance considérablement dans les terres; Ev. ou siege d'un Surveillant Luthérien, Port.

WIBOURG, s-o. Cap. Ev. & le siege du Conseil souverain de la Province.

ARHUSEN, s-e. sur la côte orientale, Evêché, Port.

RIPEN, s-o. sur la côte occidentale, Ev. Port très-fréquenté: les Hollandois y embarquent les bœufs qu'ils transportent en grand nombre dans leur pays.

2. Le *Sud-Jutland* ou *Duché de Sleswich* a

SLESWICK, s-e. Cap. ville marchande.

II. L'*Etat de mer* comprend 2°. l'isle de *Fionie*; à l'e. du *Jutland*; 2°. l'isle de *Séelande*, à l'e de *Fionie*; 3°. quelques autres isles moins considérables.

1. L'isle de *Fionie* ou *Funen* a 18 lieues de long sur 12 de large.

ODENSÉE, vers le milieu de l'isle, Cap. & Ev. a une manuf. d'étoffes de coton, établie depuis peu.

2. L'isle de *Séelande*, a 26 lieues de longueur & 12 de largeur. Le quart n'est qu'une forêt remplie de toutes sortes d'animaux, & destinée aux plaisirs du Roi: le reste est fort peuplé, bien cultivé, & très-fertile en grains.

COPPENHAGUE, à l'e. Cap. de tous les Etats de Dannemarck, Ev. Univ. & port. qui est un des meilleurs de l'Europe. Cette ville est très-riche, très-commerçante, & peuplée de plus de cent mille ha-

bitans, sans y comprendre les soldats de la Garnison & les Matelots, dont le nombre peut aller à 10 mille. Les Rois y font leur séjour ordinaire dans un Palais magnifique. Il y a une Académie des sciences & des beaux arts, une autre de peinture sculpture & architecture, & une Chaire établie pour enseigner les belles-lettres françoises. L'Evêque ou Surveillant de Coppenhague fait la fonction d'Archevêque dans tout le Royaume. Les Catholiques ont dans cette ville le libre exercice de leur Religion en particulier. L'Arse-
 nal est un des plus beaux de l'Europe. Lon. 30. d. 25. m. Lat. 55. d. 42. m.

ELSENEUR ou HELSINGOR, 6 n. sur le Sund, *Port*: c'est le lieu où les vaisseaux qui passent par ce détroit sont obligés de payer le péage.

CHRONENBOURG, à l'entrée du même détroit vers le n. : c'est une forteresse, devant laquelle tous les vaisseaux qui passent le Sund, doivent baisser le pavillon pendant cinq minutes, sous peine d'y être contraints par le canon.

3. Les autres isles n'ont rien de considérable : les principales sont *Langeland*, au s.-e. de Fionie ; *Laland* & *Falster*, au s. de Séelande ; & *Bornholm*, à l'e des précédentes.

§. II. De la Norvege.

La Norvege eut ses Rois particuliers jusqu'en 1376, qu'Olais fils d'Hacquin, Roi de Norvege, & de Marguerite fille de Waldemar III, Roi de Dannemarck, réunit sur sa tête ces deux Royaumes ; & cette union subsiste encore aujourd'hui.

On professe en Norvege la Religion Luthérienne. Les Rois de Dannemarck font gouverner ce Royaume par 4 Tribunaux.

La Norvege s'étend le long de la Mer du Nord dans l'espace de plus de 300 lieues ; mais excepté la partie méridionale, ce n'est qu'une côte fort

étroite. Ce pays est fort froid & presque stérile : il est couvert de montagnes, de forêts, de rochers, de cailloux, & de sable, sur-tout vers le nord. Il y a des mines d'argent, de cuivre & de fer; & on en tire des fourrures, du poisson sec & salé, du bois de charpente, des mâts de navire, &c.

On divise la Norvege en *méridionale* & en *septentrionale*. Ces deux parties sont séparées par de hautes montagnes, que les habitans nomment *Dofrefiel*.

I. La *Norvege méridionale* a

FRIDERICKSHALN. d'Albourg, sur les frontieres de la Suede, *Port.* Charles XII, roi de Suede, en ayant entrepris le siege, fut tué en 1718 par une balle perdue, comme il alloit reconnoître cette place.

CHRISTIANIA, ci-devant ANSLO, n-o. sur la côte méridionale, *Cap.* de toute la Norvege, *Port.* C'est le siege du premier tribunal de Justice du Royaume.

BERGHEN ou BERGEN, n-o sur la côte occidentale. *Ev.* *Port.* très-fréquenté. En 1756, une incendie y consuma trois mille maisons, faisant environ le tiers de la ville; mais le Roi de Danemarck ordonna bientôt après qu'on réparât le dommage, & qu'à l'avenir on ne bâtît plus qu'en brique ou en pierre.

II. La *Norvege septentrionale* a

DRONTHEIM, n-e. sur un golfe de même nom, *Arch.* ou siege d'un Surveillant Luthérien, qui fait la fonction d'Archevêque. *Port.* C'étoit autrefois la Capitale de la Norvege, & le séjour ordinaire des Rois du pays.

§. III De l'*Islande* & des *istes de Fero*.

I. L'*Islande*, qu'on croit être la *Thulé* des Anciens, c'est une grande Isle que les armateurs Norvégiens découvrirent au IX. siècle. Le Roi de Danemarck, la fait gouverner par un Viceroy, qui n'y va qu'une fois l'an, pour recevoir le modique tribut que les Islandois sont obligés de payer.

Ces Peuples , qui professent le Luthéranisme , sont de petite taille , très-paresseux , fort amateurs de l'eau-de-vie & du jeu des échecs : ils préfèrent la chair des ours , des loups & des renards , à celle des bœufs & des moutons. La plupart habitent dans des tanières dispersées çà & là , & enfoncées dans la terre , pour mieux se garantir du froid , qui est extrême dans cette Isle , étant située auprès du cercle polaire.

Le terroir de l'Islande est fort stérile , sur-tout vers le nord : la partie méridionale ne produit que des pâturages qui nourrissent une grande quantité de bétail , entr'autres , des moutons à 8. cornes. Les grains y sont si rares , que les pauvres gens sont obligés de moudre des arêtes de poisson pour en faire du pain.

Le mont *Hécla* , situé vers la côte méridionale , est un fameux volcan , dont les éruptions sont très-violentes , malgré les neiges & les glaces dont il est couvert : il fait entendre des mugissemens affreux , que les Islandois regardent comme les cris des damnés.

Il n'y a dans toute l'Isle , ni villes , ni bourgs , ni d'autres villages que *Hola* , dans la partie septentrionale , & *Scalholt* , entre *Hola* & la côte méridionale. Ils ont chacun un Surveillant ou Evêque Luthérien. Le premier est le plus grand , & a un Port très-fréquenté par les Danois , qui sont les seuls peuples qui commercent en Islande. Le second est le siège du Conseil souverain du pays.

II. Les Isles de *Fero* appartiennent au Roi de Danemarck comme Roi de Norvege : elles sont au nombre de vingt quatre , 12 grandes & 12 petites. Il n'y croît que l'avoine & de l'orge , & on n'y trouve que de villages ou de hameaux.

 CHAPITRE V.

De la Suede.

LA Monarchie Suédoise est très-ancienne ; mais on ignore le temps où elle a commencé. Ce pays a été uni au Dannemarck depuis 1387 , jusqu'en 1523 , que Gustave Vasa s'en empara , & rendit la Couronne héréditaire d'élective qu'elle étoit auparavant. Le droit d'élection a été rétabli depuis dans ce Royaume.

Le Luthéranisme est la seule Religion qui soit permise en Suede. Il y a cependant des Catholiques & des Calvinistes qu'on y tolere à cause du commerce.

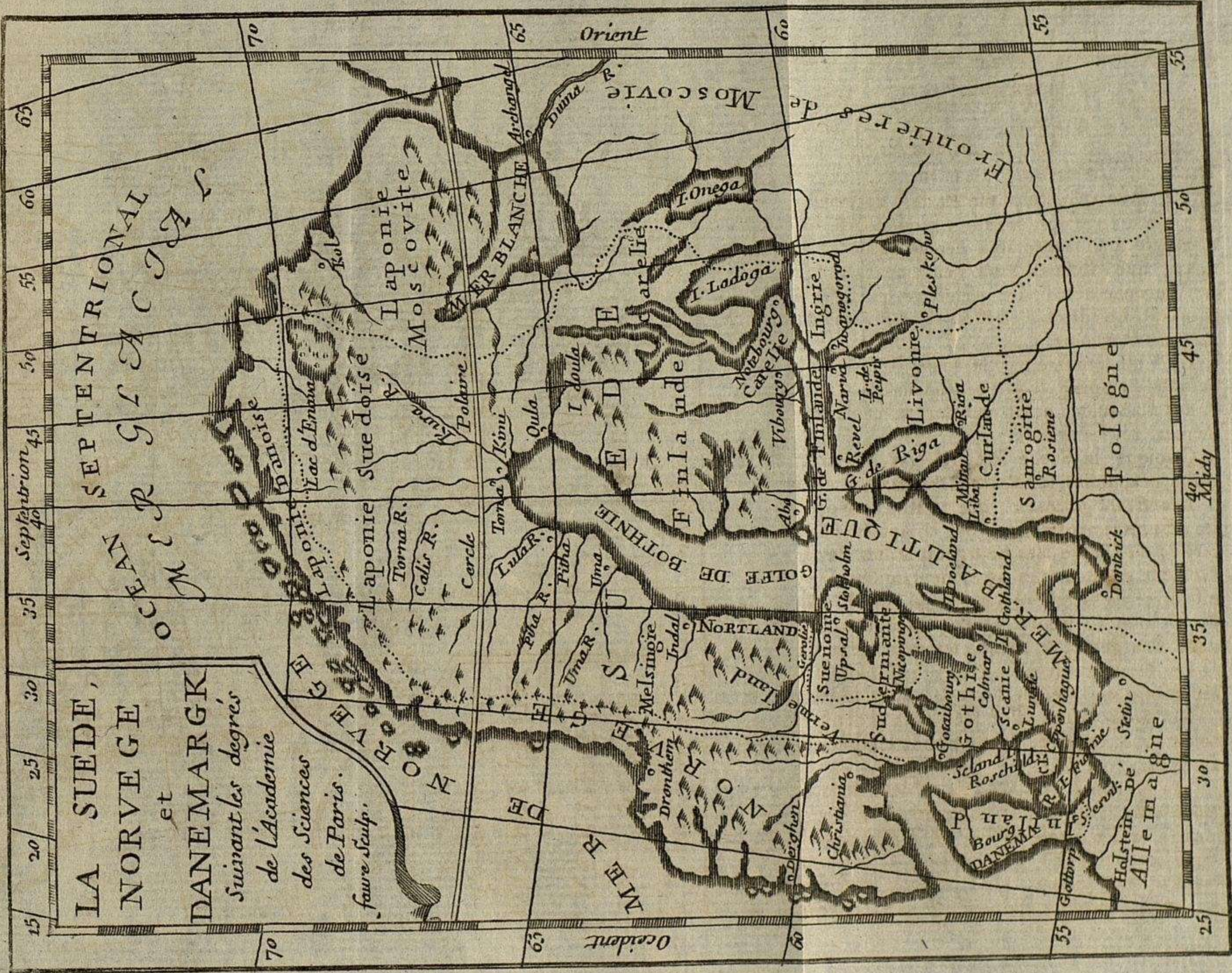
Quoique la Suede soit un état Monarchique , elle a néanmoins ses *Etats Généraux* , & un *Sénat*.

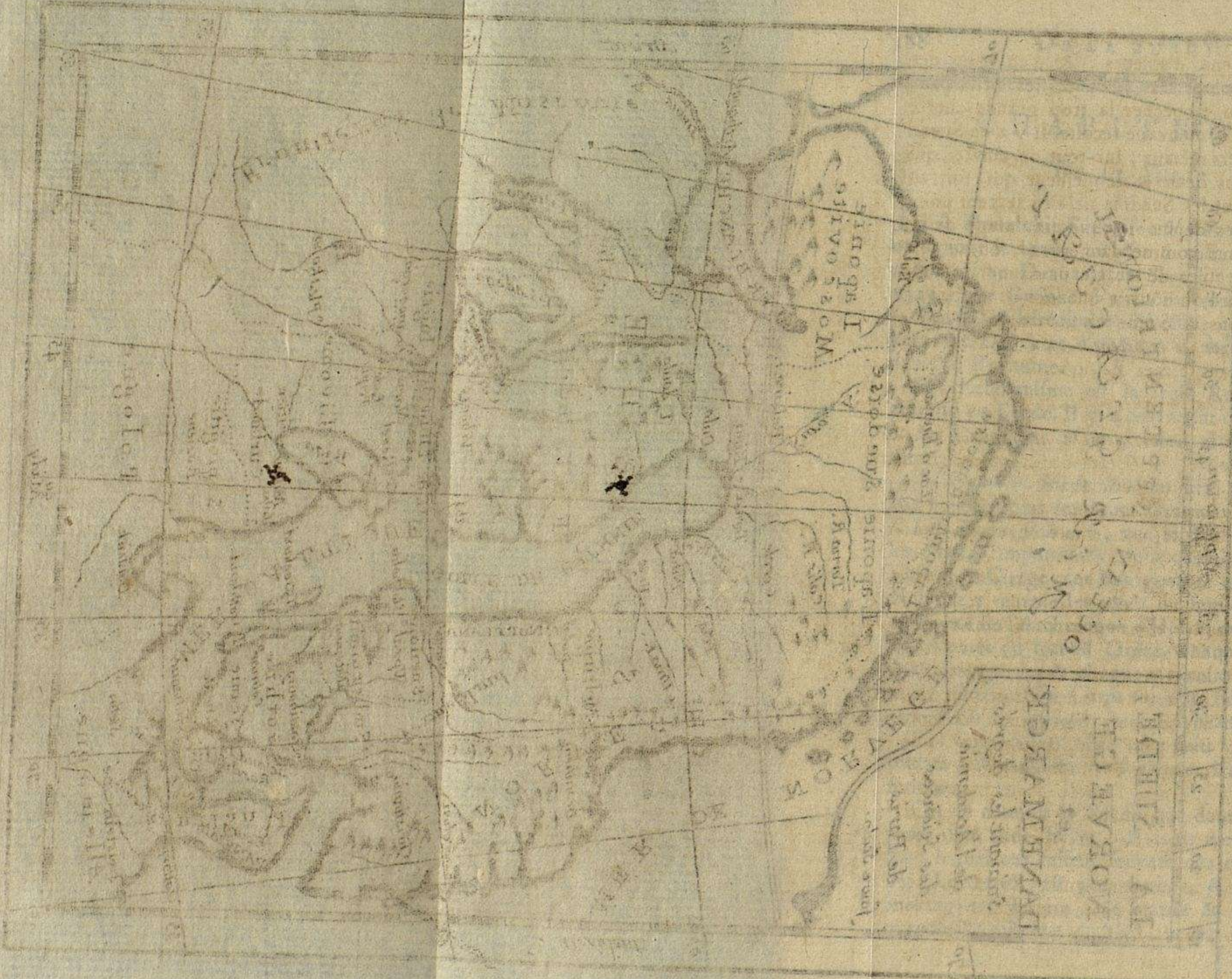
Les *Etats généraux* , que le Roi convoque pour les affaires importantes , sont composés de la Noblesse , du Clergé , des Bourgeois & des Paysans. La Noblesse y envoie les aînés de familles. Le Clergé est formé de l'Archevêque d'Upsal , des Evêques , & des députés du second Ordre. Chaque ville députe deux Bourgeois , & chaque territoire deux Paysans.

Le *Sénat* est un Corps toujours subsistant , & qui représente en quelque sorte les *Etats Généraux*.

Les Suédois sont assez bien faits , robustes , bons soldats , & capables de supporter les plus grandes fatigues.

On ne connoît en Suede que deux saisons , neuf mois d'un rude hyver , & trois mois d'été , pendant lequel on ressent souvent des chaleurs très-vives. Le terroir est peu fertile , & entrecoupé de montagnes , de lacs , de marais & de forêts. On y recueille très-peu de bled , ce qui oblige les Sué-





Ильинск
Восточный берег
Южная сторона
Северная сторона
Половина
Южная сторона
Северная сторона
Половина

dois d'en faire venir d'ailleurs , & d'en tenir des magasins dans toutes les villes & les principaux bourgs , pour en empêcher la trop grande cherté dans les années de mauvaise récolte. Il y a en Suede des mines de divers métaux , sur-tout de cuivre , qui passe pour le plus beau & le meilleur qui soit au monde : cependant les Suédois ne s'en servent point dans leurs cuisines depuis 1754 , que l'usage de ce métal en fut banni comme dangéreux ; on se sert à la place , d'ustensiles de fer. Ce pays abonde aussi en pâturages , où l'on nourrit quantité de bestiaux.

Nous diviserons la Suede en *méridionale* , *occidentale* , *septentrionale* & *orientale*. La Suede a aussi quelques *îles* dans la mer Baltique.

§. I. De la Suede méridionale.

Elle renferme le *Gouvernement de Bahus* , à l'o. vers la Norvege , & la *Gothie* ou *Gothland* , qui est la Province la plus méridionale.

I. Le *Gouvernement de Bahus* a

BAHUS , sur la côte occidentale , vers la Norvege. *Ev. Pl. f.*

II. La *Gothie* étant la partie la plus méridionale de la Suede , est aussi la moins froide & la plus fertile. On y trouve deux lacs considérables , le *Vener* , à l'o. & le *Veter* , à l'e.

GOTHEBOURG ou GOTTEMBOURG , s-e. *Ev. Pl. f. Port.* C'est la ville la plus grande & la plus riche du royaume de Suede après Stockholm. Le commerce y est florissant , sur-tout depuis 1732 , qu'on y établit une Compagnie des indes orientales.

HELSINBORG , s-e à l'entrée septentrionale du Sund , vis-à-vis de Chronebourg , *Port.* C'est près de-là que nâquit en 1646 le célèbre Astronome *Ticho-Brahé*.

LUNDEN , e. de copenhague , *Ev. Univ.*

CALMAR , n-e. sur la côte orientale. *Ev. Port.*

NORRÖPING , n. *Pl. f.*

§. II. De la Suede Occidentale.

Elle comprend la *Suede propre*, au n. de la Gothie, & le *Nordland*, au n. de la Suede propre.

I. La *Suede propre* ou *Suéonie*, où est le lac *Meler*, qui communique avec la Mer Baltique par un canal, a

NICOPING, 7. n-e. port.

STOCKOLM, 10. n-e. vers l'emb. & au n. du lac *Meler*, Cap. de toute la Suede, Port très-commode, & qui peut contenir jusqu'à mille vaisseaux. C'est une grande ville, riche, très-commerçante, peuplée d'environ cent mille habitans, & le séjour ordinaire des Rois. Elle est bâtie sur pilotis dans plusieurs isles formée par le canal qui joint le lac *Meler* à la Mer Baltique. La plupart de ses maisons sont actuellement construites en pierre ou en brique, au lieu que précédemment elles étoient presque toutes de bois, ce qui occasionnoit de fréquens incendies. Le Palais royal & celui de la Noblesse sont de très-beaux édifices : le premier est dans un grand château fortifié & bien muni d'artillerie. Stockolm a trois Académies, l'une des sciences, l'autre des belles-lettres, & la troisième de peinture & sculpture. Presque tout le commerce de Suede se fait en cette ville : il consiste en fer, fil de fer, cuivre, poix, résine, mâts, sapins, &c.
Lon. 37. d. 5. m. Lat. 59. d. 20. m.

UPSAL, 5. n-o. Arch. Univ. grande ville, riche & très-ancienne, autrefois la Capitale de la Suede. L'Archevêque est Primat du Royaume, & a le droit de couronner les Rois. Upsal a une Acad. ou Société royale des Sciences.

II. Le *Nordland*, ou les *Nordelles*, est un pays composé de plusieurs provinces, entr'autres de la *Bothnie occidentale*, où est

TORNE ou TORNEO, à l'emb. d'une riviere de

même nom , au n. du golfe de Bothnie , *port.* cette ville , où il fait en hyver un froid excessif , est célèbre par les observations astronomiques que plusieurs Académiciens François y firent en 1736 , pour déterminer la figure de la Terre. On a élevé en 1753 à Torneo , avec la permission du Roi de Suede , une pyramide , pour servir de monument à ces observations.

§. III. De la Suede septentrionale , ou Laponie.

La Laponie est située au-delà du cercle polaire arctique , ce qui fait qu'il y a un jour continuel de plusieurs mois , & une nuit d'égale longueur. Le terroir de ce pays est presque sterile , ne produisant gueres que quelques pâturages.

Les Lapons sont de petite taille , les plus hauts n'ayant tout au plus que quatre pieds & demi. Ils n'ont pour demeures que des tentes , & presque pour tout bien que leurs *Rennes* , espece de grands cerfs , que la Providence semble avoir destinés pour remplir tous les besoins des Lapons. Ces animaux servent à les vêtir de leur peau , à les nourrir de leur lait & de leur chair , & à traîner leurs fardeaux sur la neige , en faisant 25 à 30 lieues par jour , & se contentant de mousse pour leur nourriture ordinaire.

La plus grande partie de la Laponie appartient aux Suedois , mais celle qui est au n. le long de la mer glaciale , est soumise aux Danois , & celle qui est à l'e. dépend de la Moscovie : de-la vient qu'on divise la Laponie en *Suédoise* , en *Danoise* ou *Norvegienne* , & en *Moscovite*. Les peuples de chacune de ces trois parties suivent la Religion de l'Etat auquel ils sont soumis.

§. IV. De la Suede orientale & des Isles.

I. La Suede orientale renferme la *Finlande* ;

grande province, dont la *Bothnie orientale* ou *Cælyanie* fait partie.

Abo, n-e. de Stockolm, sur la mer, cap. de la Finlande, *Ev. Univ. Port.*

RASEBOURG, s-e. *Port.*

II. Les *Iles* qui dépendent de la Suede sont peu considérables.

1. *Aland*, vis-à-vis Abo, n'a que des villages.

2. *Gothland*, au s-o. d'Aland, a

WISBY, *Capitale.*

3. *Oland*, près de la Gothie, est la plus fertile: elle a BORCKOLM, 4. n-e. de Calmar, sur la côte occidentale, *Cap.*

4. *Ween* ou *Huene*, 4. n-e. de Goppenhague; dans le détroit du Sund, est une petite île, connue principalement par l'Observatoire que Ticho-Brahé y fit construire, & dont on voit encore les ruines. Ce célèbre Astronome donna à ce bâtiment le nom d'*Uranibourg*, & il y passa vingt ans à observer: ce fut-là qu'il imagina le système du monde qui porte son nom.



CHAPITRE VI.

De la Russie ou Moscovie.

ON fait très-peu de chose de l'histoire des Russes jusqu'à Walodimir, qu'on regarde comme le premier Grand Duc de cette Nation: il régnoit au X. siècle. Basilowits, l'un de ses successeurs, fut, dit-on, le premier qui prit le titre de *Czar* vers l'an 1590.

La Religion de l'Etat est la Schismatique Grecque; & c'est en vain qu'on a plusieurs fois tenté de réunir l'Eglise Moscovite à l'Eglise Romaine.

Ce

Ce vaste Empire est gouverné par un Souverain, nommé *Czar*, qui a un pouvoir despotique sur tous ses sujets. La Couronne est héréditaire, même à l'égard des filles; & le Souverain a le droit de désigner dans sa famille celui ou celle qui doit lui succéder.

Avant la fin du siècle dernier, les Russes ou Moscovites étoient un Peuple grossier, ignorant & superstitieux; mais le *Czar Pierre I.*, surnommé le Grand, n'oublia rien pour faire de ses sujets un peuple nouveau. Il établit des Collèges & des Académies pour les arts & les sciences; & après avoir voyagé dans tous les Etats de l'Europe, & y avoir puisé toutes les belles connoissances, il vint les répandre dans son Empire, qui dès lors prit une nouvelle face. Les Successeurs de ce Prince ont parfaitement suivi ses vues, & la Russie est aujourd'hui un Etat des plus florissans de l'Europe.

Cet état s'étend en Europe & en Asie, en sorte qu'on peut diviser la Russie en *Européenne* & en *Asiatique*. Il n'est question ici que de la première, qui se partage en *septentrionale* & en *méridionale*.

Rivieres & Lacs de la Russie Européenne.

Il y a dans la Russie plusieurs grandes rivieres; les principales sont la *Dwina*, le *Wolga*, le *Don*, & le *Niéper*.

La *Dwina*, qui coule vers le n. & se jette dans la mer blanche, est formée de deux rivieres, le *Joug*, qui a sa source vers l'e. sur les frontieres de l'Asie, & la *Sucha*, qui commence vers le milieu de la Russie septentrionale.

Le *Wolga* prend sa source vers les frontieres de la Lithuanie, traverse la Russie Européenne de l'o. à l'e. & va se perdre dans la mer Caspienne en Asie, après un cours d'environ 600 lieues. Ce fleuve reçoit 32 ou 33 rivieres considérables, dont la principale en Europe, est l'*Occa*, qui coule du s.o. au n.e.

Le *Don* a sa source vers le milieu de la Russie ; mais un peu du côté du s. il coule en faisant un grand circuit du n. au s. sépare l'Europe de l'Asie, & se décharge dans la mer d'Azof.

Le *Niéper* commence son cours à l'o. de la Russie, vers le milieu : il arrose une partie de la Lithuanie, rentre ensuite dans la Russie, traverse la petite Tartarie, & se jette dans la mer noire.

Entre plusieurs lacs qu'on trouve en Russie, les plus grands sont *Ladoga* & *Onega*, situés dans la partie septentrionale : ils ont chacun plus de cent lieues de circuit, & communiquent ensemble par deux rivières. Il y a encore le lac *Peipus* au s-o. de *Ladoga*, & le lac *Ilmen*, à l'e. de *Peipus*.

§. I. De la Russie Européenne septentrionale.

L'air est très-froid dans la partie septentrionale de la Russie, & le sol y est entrecoupé de lacs, de bois & de marais : aussi est-elle moins peuplée & moins fertile que la méridionale. On y trouve quantité d'ours, d'élans, de renards, de rennes, d'hermines & des martes zibelines, animaux tous fort utiles à cause de leurs fourrures.

Cette partie renferme 1°. la *Carélie Moscovite*, à l'e. de la Finlande ; 2°. L'*Ingrie*, au s. de la Carélie ; 3°. la *Livonie*, au s. du Golfe de Finlande ; 4°. le *Gouvernement de Grand Novogorod*, à l'e. de la Livonie ; 5°. le *Gouvernement d'Archangel*, qui comprend le reste de la Russie Européenne septentrionale, & qui s'étend jusqu'en Asie.

I. La *Carélie* est partagée entre la Suede & la Moscovie. La *Carélie Moscovite*, qui est la plus étendue, a

WIBOURC, sur le Golfe de Finlande, Port.

II. L'*Ingrie*, très-fertile en bled, a

PÉTERSBOURG, à un quart de lieue de l'emb. de la *Neva*, rivière qui sort du lac *Ladoga*, & se

perd dans le Golfe de Finlande, *Cap.* de tout l'Empire Ruffien, *Port* très-fréquenté. Pierre le Grand jetta en 1703 les premiers fondemens de cette ville, qui est devenue presque tout-à-coup une des plus considérables de l'Univers : on y compte environ 200 mille habitans, entre lesquels il y a beaucoup d'Etrangers qui ont liberté de conscience. Pétersbourg a une Académ. Impériale qui embrasse les sciences & les belles-lettres. On voit dans cette ville un observatoire, un jardin des plantes, une Bibliothèque nombreuse, un hôtel pour les Cadets, une citadelle, deux palais magnifiques, où les Czars font leur résidence, & dont l'un sert pour l'été, & l'autre pour l'hiver, &c. La ville de Pétersbourg est très-avantageusement située pour le commerce, mais elle est sujette aux inondations. Lon. 49. d. 30. m. Lat. 60. d.

III. La Livonie se divise en *Estonie* au n. & en *Lettonie* au s.

1. L'*Estonie* a

NARVA, *Port* sur la rivière de *Narva*, qui coule du lac *Peipus* dans le golfe de Finlande.

REVEL, o. sur le Golfe de Finlande, *Port*, ville forte & commerçante.

2. La *Lettonie* a

RIGA, s. vers l'emb. de la *Duna*; rivière qui sépare la Livonie de la *Curlande*, *Port*. C'est une grande & belle ville, très-riche & très-marchande.

IV. GRAND NOVOGOROD ou NOVOGOROD VELIKI, s.e. de Pétersbourg, au n. du lac *Ilmen*, *Arch.* ancienne & grande ville, dont l'Archevêque est premier Métropolitain de Russie.

PLESCOW, s o. sur un lac de même nom, située au s. du lac de *Peipus*.

V. ARCHANGEL, à 6 lieues de l'emb. de la *Dwina*, *Arch. Fort.* Cette ville étoit autrefois la plus commerçante de la Moscovie, mais son commerce a beaucoup diminué depuis l'établissement de Pétersbourg.

OUSTIOUG, f.e. à l'endroit où la Sucka & la Joug se joignent pour former la Dwina.

VOLOGDA, f.o. sur une rivière de même nom. *Arch.*

§. II. *De la Russie Européenne méridionale.*

Cette partie de la Russie jouit d'un air tempéré, & son terroir est assez fertile. On y recueille du froment, du seigle, d'autres grains, & du lin en abondance : on y voit aussi des vignes, mais le raisin n'y parvient que difficilement à une parfaite maturité.

La Russie Européenne méridionale renferme six Gouvernemens, qui portent chacun le nom de leur ville capitale. Ces villes sont :

MOSCOU, f.e. de Petersbourg, sur la rivière de *Mosca*, qui se jette dans l'*Occa*, *Univ.* C'est l'ancienne capitale de l'Empire Moscovite, & une des plus grandes villes de l'Europe, malgré plusieurs incendies, qui dans le cours de ce siècle, en ont consumé un grand nombre de maisons. On y compte près de quinze cens Eglises, Monasteres ou Chapelles. La principale Eglise se nomme encore Patriarchale, quoique le Patriarchat soit supprimé. Il y avoit autrefois dans le clocher de cette Eglise, une cloche fameuse par sa grosseur, & qui tomba dans une incendie en 1701, elle avoit 64 pieds de circonférence extérieure, & pesoit 320 milles livres. Les catholiques ont deux Eglises à Moscou ; les Luthériens deux autres, & les Calvinistes une. Il y a une Académie pour la jeune Noblesse du pays, une Apothicairie qui passe pour la plus belle de l'Europe ; un College pour les Mathématiques, un pour la Marine, &c. *Lon. 56. d. Lat. 55. d. 36. m. 10. s.*

MISNÉY-NOVOGOROD, n.e. sur les confins de l'Asie, au confluent de l'*Occa* & du *Volga*, *Archevêché.*

SMOLENSCO, f.o. de Moscou, sur le *Niéper*, *Arch.*

VERONECZ, f. de Moscou, près du *Don*, *Arch.* ville bâtie par Pierre le Grand.

BIELGOROD, f. sur le Donecs ou petit Don, *Arch.*
 KIOVIE ou KIOW, o. sur le Nieper, vers la
 Pologne, *Arch.*

Pultawa, f.e. dans le Gouvernement de Kiovie,
 est une Place forte, & fameuse par la victoire que
 le Czar Pierre le Grand y remporta en 1706 sur
 Charles XII, Roi de Suede.



CHAPITRE VII.

De la Pologne.

ON divise ordinairement la Pologne en deux
 grandes parties, savoir : le *Royaume de Pologne*,
 au f. & le *Grand Duché de Lithuanie*, au n.

§. I. *Du Royaume de Pologne.*

Ce pays a d'abord été gouverné par des Ducs.
 Boleslas I, qui régnoit au commencement du XI
 siecle, fut créé Roi par l'Empereur Othon III, &
 ses successeurs porterent le même titre jusqu'à Bo-
 leslas II. qui le perdit, pour avoir fait mourir en
 1077. S. Stanislas, Evêque de Cracovie. La Po-
 logne reprit alors le titre de Duché, & ne recouvra
 que vers l'an 1295 celui de Royaume, qui depuis
 n'a plus varié.

La Religion dominante est la Catholique Ro-
 maine, & on n'y élit point de Roi qui n'en fasse
 profession. Il y a cependant en Pologne des Luthé-
 riens, des Calvinistes, des Grecs schismatiques,
 des Arméniens, qui tous ont dans ce Royaume le
 libre exercice de leur Religion, & sont distingués
 Catholiques par le nom de *Dissidens*. On y trouve
 aussi des Juifs & des Tartares.

La Pologne est un état en même temps Monar-

chique & Aristocratique , étant gouverné par un Roi , par un Sénat , & par des Diètes générales.

Le Roi est électif , & a son revenu fixe : il dispose de toutes les dignités , tant ecclésiastiques , que civiles & militaires : mais il ne peut faire la paix , ni la guerre , ni rien d'important qui concerne l'Etat , sans le consentement des Diètes générales. Il ne peut même ôter aucune charge après l'avoir donnée , au lieu que la République a droit de lui ôter la Couronne , s'il transgresse les droits de l'Etat.

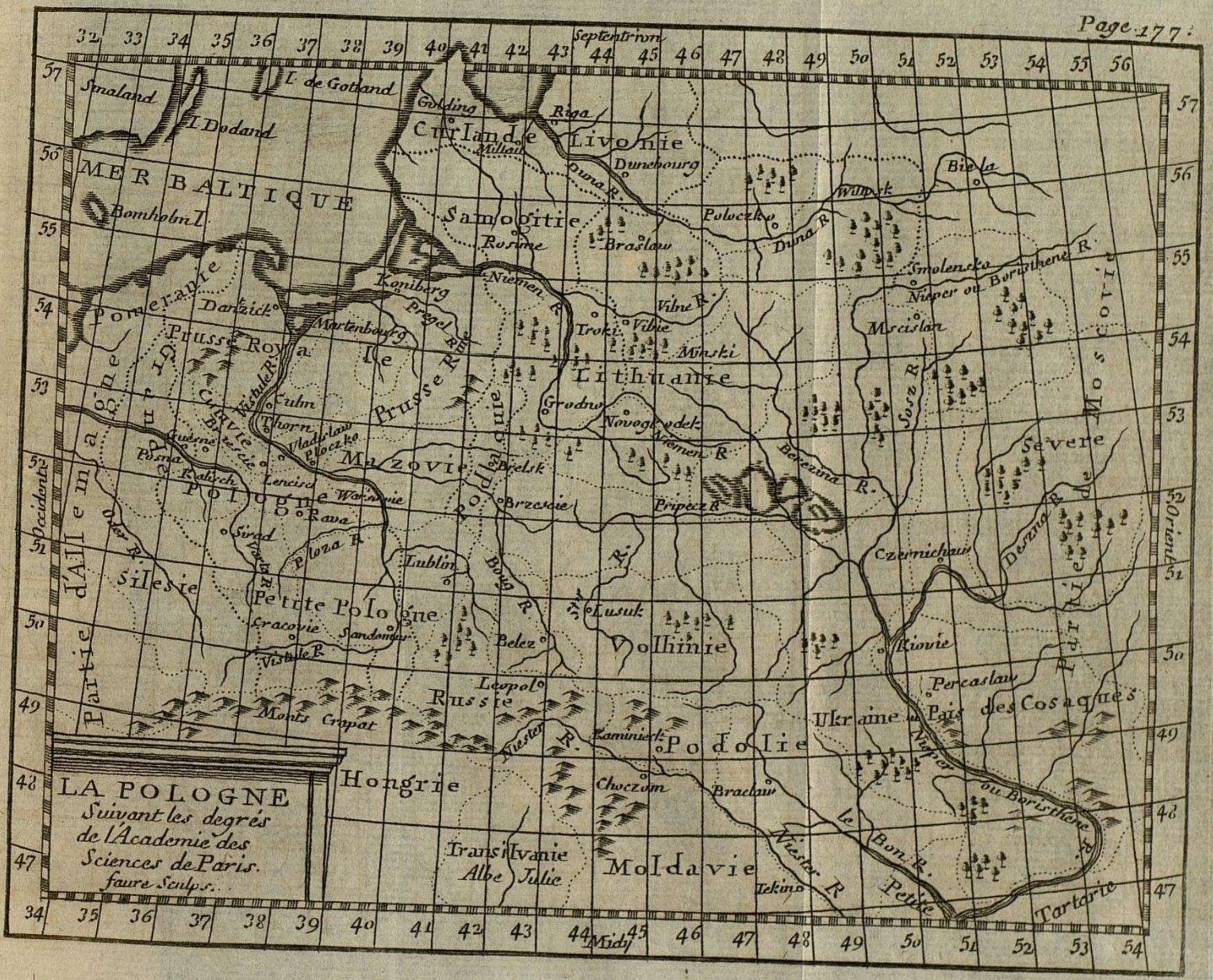
Le Sénat est composé des Archevêques , Evêques & Abbés , des grands Officiers du Royaume & de la Lithuanie ; des Palatins ou Gouverneurs des provinces , des Castellans ou Gouverneurs des villes. Il regle avec le Roi les affaires ordinaires de l'Etat , & veille à ce que ce Prince n'entreprenne rien contre la liberté publique.

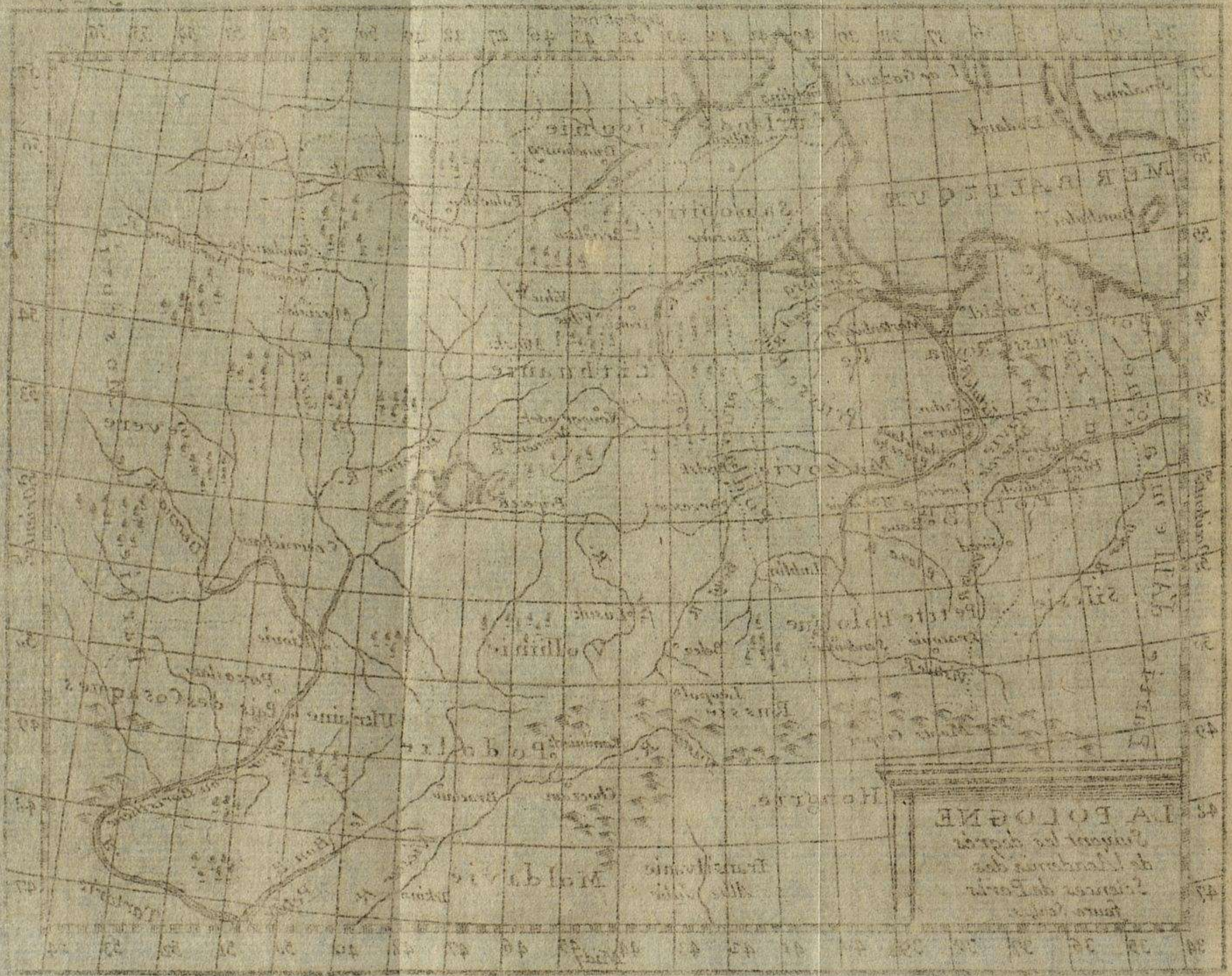
Les Diètes ou assemblées générales des Etats du Royaume & du Grand Duché de Lithuanie sont ordinaires ou extraordinaires.

Les Diètes ordinaires se tiennent tous les deux ans , & de trois , on en tient toujours une en Lithuanie , les deux autres se tiennent en Pologne.

Les Diètes extraordinaires sont celles qu'on convoque lorsqu'il survient quelque affaire importante. Elles sont composées du Roi , du Sénat , & des Gentils-hommes députés par les Dietines , ou Diète particulières , qu'on tient dans chaque Palatinat ou Province avant la Diète générale. Les Diètes extraordinaires sont presque toujours convoquées à Varsovie. La Diète pour l'élection du Roi se tient communément à un quart de lieu de cette ville , dans un champ relevé de tous côtés , & couvert en forme de halle : l'Archevêque de Gnesne y préside , en qualité de Régent du Royaume pendant l'interregne.

Dans les Diètes , soit générales , soit particulières , les délibérations doivent être prises par l'unanimité des suffrages ; & un seul Gentilhomme ,





par ces deux mots *Liberum veto*, arrête tout-à-coup les délibérations de l'Assemblée.

Les Polonois sont en général bien faits, robustes, braves, honnêtes, affables aux étrangers, extrêmement jaloux de leur liberté & de leurs privilèges : ils aiment beaucoup le luxe & la bonne chère. Les payfans sont en quelque façon esclaves de leurs Seigneurs, qui ont droit de vie & de mort sur eux : ils sont grossiers, & réduits la plupart à une pauvreté extrême.

L'air de la Pologne est froid, humide & peu sain. Le terroir est fertile en toutes sortes de grains, sur-tout en bled. Les pâturages y sont excellens & nourrissent beaucoup de bœufs & de bons chevaux. On trouve dans les montagnes des mines d'argent, de plomb, de cuivre, de fer, de sel, &c.

Ce Royaume renferme 1°. la *Prusse*, au n. 2°. la *grande Pologne* au s. de la *Prusse*, 3°. la *petite Pologne*, au s. de la grande ; 4°. la *Russie Polonoise*, au s. & à l'e.

Les principales rivières de la Pologne sont la *Vistule*, le *Bug* ou *Boug*, le *Niester* & le *Bog*.

La *Vistule* a sa source dans la *Moravie*, province de la *Bohème*, à l'o. de la *Hongrie septentrionale* : elle traverse la *petite* & la *grande Pologne*, de même que la *Prusse*, & se décharge dans la *Mer Baltique* par trois embouchures. La *Vistule* reçoit le *Bug* ou *Boug* dans la *Mazovie*, qui fait partie de la *grande Pologne*.

Le *Niester* commence son cours dans la *Russie Polonoise* propre à l'o. il traverse la *Podolie* & se jette dans la *Mer Noire*.

Le *Bog* vient de la *Podolie septentrionale*, traverse cette province, de même que la *petite Tartarie*, & se perd aussi dans la *Mer Noire*.

1. La *Prusse* se divise en deux parties, la *Prusse Ducale* ou le *Royaume de Prusse*, à l'e. & la *Prusse Royale* ou *Polonoise*, à l'o.

1. La *Prusse Ducale* est ainsi appelée, parce qu'elle n'avoit autrefois que le titre de Duché. Elle fut érigée en *Royaume* par l'Empereur Léopold en 1701, en faveur de Frédéric III, Electeur de Brandebourg, à condition que ce Prince laisseroit jouir les Catholiques de ses Etats, de leurs droits & privilèges. Le Roi de Prusse ne fut reconnu sous ce titre par toutes les puissances de l'Europe qu'à la Paix d'Utrecht en 1713.

Les Russes s'étoient emparés de la *Prusse Ducale* sous l'Impératrice Elisabeth, en 1757 & 1758. Mais Pierre III, Empereur de Russie, ne fut pas plutôt monté sur le trône en 1762, qu'il restitua ce pays au Roi de Prusse. Catherine II s'en remit en possession la même année, & le rendit bientôt après à son ancien Maître, avec tout ce que les Russes avoient pris des Etats de Sa Majesté Prussienne.

MEMMEL sur la Mer Baltique, *pl f. port.*

KONIGSBERG, s. vers l'emb. du *Pregel*, riviere qui se décharge dans la Mer Baltique, *Cap. Univ. Port.* C'est une grande ville très-riche, très-commerçante, & qui renferme 50 à 60 mille ames. On voit dans l'ancien château ducal une salle sans piliers de 274 pieds de long, de 59 de large, & une bibliothèque très-nombreuse. *Lon. 39 d. 10 m. Lat. 54 d. 41 m.*

2. La *Prusse Royale* ou *Polonoise* fait partie du Royaume de Pologne. Ses trois villes principales, *Dantzick*, *Elbing* & *Thorn*, se gouvernent par leurs propres Magistrats.

ELBING, s. o. *Univ.* ville riche & marchande, dont les habitans sont en partie Catholiques, & en partie Protestans.

MARIEMBOURG, s. or vers la Mer Baltique, *pl f.* Elle a été autrefois la résidence du Grand Maître de l'Ordre Teutonique.

DANTZICK, n. o. à l'emb. de la *Vistule*, *Cap. Port.* C'est une grande ville, l'une des plus riches

& des plus marchandes de l'Europe. Elle se gouverne par ses propres loix sous la protection du Roi de Pologne. Ses Magistrats sont Luthériens, de même que la plus grande partie des habitans, qui y sont au nombre de plus de cent-vingt mille. Le Port de Dantzick est très-célebre pour le commerce de tout le Nord: on y embarque sur tout une grande quantité de bled. Philippe Clavier, fameux Géographe, étoit né dans cette ville. Lon. 36 d. 21 m. Lat. 54. d. 22 m.

CULM, f. sur la Vistule, Ev.

THORN, f. sur la Vistule; patrie de Nicolas Copernic, très-connu par son système sur le mouvement des astres.

II. La grande Pologne contient trois provinces: 1^o. la grande Pologne propre au f. 2^o. la Cujavie qui a titre d'Ev. & 3^o. la Marovie, au n.

1. POSNA OU POSNANIE, f-o. Ev.

GNESNE, e. Arch. C'est la plus ancienne ville de la Pologne, dont elle a été la Cap. pendant plusieurs siècles. Son Archevêque est Primat du Royaume, Viceroi pendant l'interregne, premier Sénateur, Légat-né du S. Siège en Pologne: il couronne les Rois & les Reines; & a le droit de convoquer les Diètes pour l'élection du Roi & d'y présider. Le Pape Benoît XIV. a ajouté à tous ses privilèges, en 1749, celui de porter l'habit rouge comme les Cardinaux. Le revenu de ce Prélat est proportionné à sa dignité.

2. INOWLADISLAW OU WLADISLAW, n e. sur la Vistule. L'Evêque de Cujavie y fait sa résidence.

3. ILOCZKO, f e. sur la Vistule.

VARSOVIE, f-e. sur la Vistule. On regarde aujourd'hui cette ville comme la Cap. du Royaume de Pologne, parce qu'elle est la résidence ordinaire des Rois, & le lieu où se tiennent communément les Diètes générales. Il y a une Acad. pour les langues, l'histoire & la chronologie, fondée en 1753.

La ville de Varsovie seroit peu de chose sans ses fauxbourgs, qui sont fort vastes. La riviere de Vistule fait que le commerce y est considerable. Lon. 38 d. 45 m. Lat. 52 d. 14 m.

III. La petite Pologne a

LUBLIN, f.e. Ev. Cette ville est riche & marchande, à cause des trois célèbres foires qui s'y tiennent tous les ans, & qui durent un mois chacune.

SANDOMIR, f.o. sur la Vistule, pl.f.

CRACOVIE, o. sur la Vistule, Ev. Univ. grande & célèbre ville, très-peuplée & très-commerçante. Il y a de beaux Palais, & les Eglises y sont d'une richesse & d'une magnificence sans égale. L'Université de Cracovie se fait gloire d'être fille de celle de Paris, à cause que les premiers Professeurs qui y enseignèrent la Théologie, furent pris de Sorbonne. Lon. 37 d. 30 m. Lat. 50 d. 18 m.

IV. La Russie Polonoise est aussi appelée Russie rouge ou noire. On la nomme encore petite Russie, lorsqu'on y joint la Russie blanche, qui fait partie de la Lithuanie. Ce pays produit une si grande quantité de miel, que les ruches & les troncs des arbres ne suffisent pas pour le contenir. On la divise en 3 provinces : 1°. la Russie Polonoise propre, à l'o. 2°. la Podolie, au s. & 3°. la Volhinie, au n.

1. LEOPOL, f.e. de Lublin, Arch. grande & belle-ville, où il se fait un commerce considerable. L'Archevêque est le second Prélat du Royaume. Les Arméniens y ont aussi un Archevêque uni au Saint Siege, & les Grecs un Evêque de leur rit.

2. KAMINIECK, f.e. Ev. pl.f.

3. LUCK ou LUSUC, n.e. de Léopol, Ev.

§. II. Du grand Duché de Lithuanie.

Ce pays a eu autrefois des Souverains particuliers, qui portoient le titre de Grands Ducs. Quoi-

qu'uni aujourd'hui au Royaume de Pologne, il a cependant ses grands Officiers, son Armée, ses Généraux & son trésor. Les Lithuaniens fournissent le tiers des Troupes de la Couronne, & le quart des revenus royaux: ils ont droit de séance par leurs Députés à toutes les Diètes générales du Royaume, & spécialement à celle où se fait l'élection du Roi.

La Religion Catholique est la dominante en Lithuanie.

Les Gentilshommes de ce Duché sont encore plus durs envers les payfans que les Seigneurs Polonois.

La Lithuanie est un pays fort froid, & cependant très fertile en grains: il s'y trouve beaucoup de bestiaux, avec de la cire & du miel en abondance. On en tire aussi des peaux de Zibeline & d'autres fourrures. L'hydromel, liqueur composée de miel & d'eau, est la boisson ordinaire des habitans.

On partage ordinairement le Grand Duché de Lithuanie en cinq parties; savoir, 1^o. la Lithuanie propre, à l'o. 2^o. la Russie Lithuanienne, à l'e. 3^o. la Livonie Polonoise, entre la Livonie Russe & la riviere de Duna; 4^o. la Curlande, & 5^o. La Samogitie, l'une & l'autre vers la mer Baltique.

Les rivieres les plus considérables de la Lithuanie sont la Duna, le Niémen, le Niéper & le Pripecz.

La Duna commence en Moscovie, arrose la partie septentrionale du Grand Duché de Lithuanie, sépare la Livonie de la Curlande, & se jette dans la Mer Baltique au-dessous de Riga.

Le Niémen a sa source vers le milieu de la Lithuanie, coule d'abord de l'e. à l'o. puis vers le n. reçoit la riviere de Wilna, reprend ensuite son cours ordinaire vers l'o. arrose la Prusse, & se perd dans la mer Baltique par plusieurs embouchures.

Le Niéper arrose la partie orientale de la Li.

204 DE LA POLOGNE,
Lithuanie ou la Russie Lithuanienne, &c. (a)

Le Pripecz se décharge dans le Niéper : après avoir arrosé la partie méridionale de la Lithuanie de l'o. à l'e.

I. La Lithuanie propre a

WILNA, sur la rivière de même nom, Cap. de tout le Grand Duché de Lithuanie, Ev. Univ. C'est une grande ville, riche, commerçante, & habitée par différentes Nations, qui y jouissent toutes d'une pleine liberté de conscience.

GRODNO, s'o. sur le Niémen. C'est la seconde ville du Grand Duché de Lithuanie, & les Diètes de Pologne s'y tiennent tous les trois ans.

II. La Russie Lithuanienne a

NOVOGRODECK, e.

MINSKI ou MINSKO, n-e.

III. La Livonie Polonoise a

DUNEBOURG, n-e. de Wilna, sur la Duna, pl. f.

IV. La Curlande ou Courlande fut érigée en Duché relevant de la Pologne en 1561. La Religion dominante de ce pays est le Luthéranisme.

MITTAU, o. Cap. est une ville forte & bien peuplée, où les Ducs de Curlande font leur séjour dans un beau Château.

V. La Samogitie a

ROSIENNE, s. Capitale.

MIDNICK ou MEDNICK, n-o. Ev.

CHAPITRE VIII.

De la Hongrie.

DEs Peuples barbares, sortis de la Scythie Asiatique, ont inondé ce pays en différens temps. Les

(a) Voyez ci-dessus page 174.

derniers qui s'y établirent au dixième siècle portoient le nom de *Hongrois*, d'où est venu celui de Hongrie. Leurs Princes n'eurent d'abord que le titre de Ducs. Le cinquième & dernier de ces Ducs fut Geisa, qui embrassa le Christianisme, & eut pour successeur, en 997, S. Etienne son fils, le premier qui porta le titre de Roi de Hongrie. La race de Geisa, s'étant éteinte en 1301, ce Royaume, auparavant héréditaire, devint électif, & il l'a été depuis jusques à l'an 1687, que Joseph, Prince de la Maison d'Autriche, & ensuite Empereur d'Allemagne, en fut couronné Roi, & le rendit de nouveau héréditaire dans sa Maison, qui le possède aujourd'hui.

La Religion dominante & la plus suivie en Hongrie est la Catholique Romaine : il y a cependant beaucoup de Protestans, qui y ont le libre exercice de leur Religion.

Le Gouvernement de ce Royaume, quoique Monarchique, participe en quelque sorte de l'Aristocratie. Le Roi n'y peut rien statuer de conséquence, sans le consentement des Etats Généraux du pays, sur-tout quand il s'agit de lever des impôts. Ces Etats, qui s'assemblent ordinairement tous les trois ans, sont composés du Clergé, de la Noblesse, des Députés des villes libres, & de ceux des Comtés.

Les Hongrois sont d'assez belle taille, robustes, vaillans, hardis dans leurs entreprises. Ils passent en général pour bons soldats ; mais on les accuse d'être cruels, vindicatifs, superbes & inconstans. La Noblesse est magnifique, & elle aime passionnément les chevaux, la chasse & la bonne chère. Parmi les Gens de guerre, les Cavaliers se nomment *Hussards*, & les Fantassins, *Heiduques* ou *Tolpaches*.

L'air de la Hongrie est généralement mal-sain. Les eaux y sont mauvaises, excepté celles du Danube. Le terroir est très-fertile en bled & autres grains, en fruits, en pâturages qui nourrissent

beaucoup de bœufs & de chevaux fort estimés, & sur-tout en vins exquis, entre lesquels ceux de *Tokai* sont les plus renommés. On trouve dans les montagnes des mines de cuivre, de fer & de sel, avec plusieurs fontaines d'eaux minérales.

La Hongrie se divise en trois parties, 1^o. la *Transilvanie* à l'e. 2^o. la *Hongrie propre*, traversée par le Danube, & 3^o. l'*Esclavonie*, au s.o.

Le *Danube* est la principale riviere qui arrose ce Royaume : il prend sa source en Allemagne, au s. du Cercle de Souabe, & va se perdre dans la Mer noire, après avoir traversé une partie de l'Allemagne, la Hongrie & la Turquie d'Europe. Ce fleuve reçoit la *Drave* & la *Save* à sa droite, & le *Teisse* à sa gauche.

§. I De la Transilvanie.

Les Turcs la céderent à la Maison d'Autriche par le traité de Carlowitz en 1699. La Religion Catholique est la dominante dans ce pays. Cependant la plupart des habitans sont Luthériens ou Calvinistes : il y a aussi des Grecs, des Sociniens, & quelques Mahométans.

L'Impératrice Reine de Hongrie & de Bohême fait administrer cette province par un Gouverneur, & par un Sénat composé de 12 Sénateurs ; savoir, trois Catholiques, trois Luthériens, trois Calvinistes, & trois Sociniens.

La chaleur, en Transilvanie, est excessive en été, & le froid très-violent en hiver. Le terroir, qui est fort fertile, produit d'excellens vins, & le meilleur vin de l'Europe. Les villes les plus remarquables de ce pays sont :

HERMENSTAT, vers le s. *Cap. pl. f.* & la résidence du Gouverneur.

VEISSENBURG OU ALBE-JULIE, o. *Ev.*

CLAUSENBURG, n-o. ou se tient le Sénat.

§. II. De la Hongrie propre.

Elle est divisée en haute & en basse par le Danube.

I. La haute Hongrie a

GRAND-WARADIN, s. o. Ev pl. f.

TOKAI, n. o. ville fameuse par ses vins, qui passent pour les meilleurs de l'Europe.

CASSOVIE, n. pl. f.

PRESBOURG, sur le Danube, vers les frontières de l'Allemagne, Cap. de la haute Hongrie, & la résidence du Viceroi.

NEUHAUSEL, s. e. sur le Danube, pl. f.

AGRIA, s. e. pl. f.

SEGEDIN, s. e. sur le Teisse, pl. f.

TEMESWAR, s. e. pl. f. prise sur les Turcs en 1716, & par le Prince Eugene, Général de l'Empereur Charles VI.

COLOCZA, 21. n. o. de Ségedin, sur le Danube, Arch.

II. La basse Hongrie a

COMORE, au point de réunion des deux branches du Danube qui forment l'isle de Schut, au-dessous de Presbourg. C'est une grande ville, très-forte & fort peuplée.

RAAB ou JAVARIN, près du Danube, au s. de l'ile de Schut, Ev. pl. f.

GRAND ou STRIGONIE, s. e. sur le Danube, Arch. dont l'Archêque se qualifie Primat & Chancelier de Hongrie.

BUDE ou OFFEN, s. e. sur le Danube, Cap. de la Hongrie. C'est une grande ville, ornée de belles Eglises & d'autres beaux édifices. Il y a aux environs plusieurs sources d'eau chaude, où l'on peut faire cuire des œufs en très peu de temps, quoiqu'on y voie nager des poissons vivans. Bude a sur le Danube un pont de dix mille pieds de long, par lequel

elle communique à la ville de *Pest*, qui est de l'autre côté du fleuve dans la haute Hongrie. Lon. 36. d. 45. m. Lat. 47. d. 20. m.

ALBE ROYALE, s-o Ev. pl-f.

KANISCHA s-o. vers la Drave & l'Allemagne, pl-f.

§. III. De l'Esclavonie.

Ce pays est renfermé entre la Drave au n. & la Save au s. Il a pris son nom des *Slaves* ou *esclavons*, peuples autrefois célèbres, & qui au VI siècle se rendirent maîtres de l'ancienne *Illyrie*, située à l'o. du Danube. On y trouve :

AGRAM ou ZAGRABIA, près de la Save, vers l'Allemagne, Ev. pl-f. Cette ville passe pour la *Cap.* de l'Esclavonie, mais *Poséga* & *Esseck* lui disputent ce titre.

POSÉGA, s-e. vers le milieu du pays.

ESSECK, n-e. vers l'emb. de la Drave.

SIRMIR, s-e. Ev. C'est l'ancienne *Sirmium*, réduite aujourd'hui à un méchant bourg.

PETIT-VARADIN, n-e. pl-f.

CARLOWITZ, n-e. petite ville, fameuse par le *Traité de paix* conclu en 1699 entre les *Chrétiens* & les *Turcs*.



CHAPITRE IX.

De l'Allemagne.

Après la mort de *Théodose le Grand*, arrivée l'an 395, l'Empire Romain fut divisé en deux parties en faveur des deux fils de ce Prince. L'orientale, qui échut à *Arcade*, fut appelée Empire de *Constantinople* ou d'*Orient*; & l'occidentale, qui fut le partage d'*Honorius*, conserva le nom d'Em.



pire de Rome ou d'Occident. Ce dernier fut éteint environ quatre-vingts ans après par l'invasion de plusieurs peuples barbares, qui ravagerent l'Italie, & la posséderent pendant plus de trois siècles. L'empire d'Occident ne fut rétabli qu'en 800, sur la tête de Charlemagne Roi de France, qui fut couronné Empereur à Rome par le Pape Léon III, le jour de Noël de cette même année. Cet Empire comprenoit alors la France, l'Allemagne, la Hongrie, la plus grande partie de l'Italie, & une portion de l'Espagne jusqu'à l'Ebre. Ces différentes parties étant tombées sous la puissance de plusieurs Souverains particuliers, l'Empire d'Occident fut borné à l'Allemagne. Il a été possédé successivement par neuf Empereurs François, depuis Charlemagne jusqu'à Louis IV. Ce dernier étant mort sans héritiers en 912, l'Empire d'Allemagne fut rendu électif, & Conrad, Duc de Franconie, est le premier Empereur qui ait été élu.

Les loix publiques de l'Empire accordent la liberté de trois Religions, la Catholique Romaine, la Luthérienne, & la Calviniste.

La Catholique Romaine est la plus étendue; elle domine dans les États de la maison d'Autriche, dans le Cercle de Bavière, & dans les Domaines des Electeurs & autres Princes Ecclésiastiques.

La Luthérienne est dominante dans les Cercles de la haute & basse Saxe, dans une bonne partie de ceux de Westphalie, de Franconie, du haut Rhin, de Souabe, & dans la plupart des Villes impériales.

La Calviniste est suivie dans les États du Landgrave de Hesse-Cassel & de plusieurs autres Princes.

On peut dire que le Gouvernement d'Allemagne est en même tems Monarchique, Aristocratique & Démocratique, étant composé 1^o. d'un Chef qui prend le titre d'Empereur, 2^o. de neuf Electeurs & d'un grand nombre d'autres Princes Ecclésiastiques & Séculiers, 3^o. de plusieurs villes libres qu'on

nomme Impériales. Tous ces différents membres forment ce qu'on appelle le *Corps Germanique*, dont la souveraine autorité réside dans les Diètes ou Assemblées générales.

L'Empereur se qualifie de toujours *Auguste*, de *César*, de *Sacrée Majesté*. Sa dignité lui donne le premier rang entre tous les Princes Chrétiens. Tous les membres de l'Empire sont obligés de lui demander l'investiture de leurs Etats, & de lui prêter serment de fidélité. Il convoque les Diètes générales avec l'approbation des Electeurs; & les délibérations qui se font dans ces assemblées, n'ont force de loi, qu'autant qu'il y donne son consentement. Avec tous ces beaux privilèges, l'Empereur, en cette qualité, ne possède pas un seul village; & ses revenus, qui ne consistent qu'en quelques subsides, seriroient peu à soutenir la Dignité Impériale, si les Allemands n'avoient soin de la conférer à un Prince qui soit puissant de son chef.

Quand l'Empereur veut s'assurer un successeur, il fait élire par les Electeurs un *Roi des Romains*, qui lui succede après sa mort, sans qu'il soit besoin d'une nouvelle élection: il est vicaire général de l'Empereur, & gouverne l'Empire lorsque ce dernier est malade ou absent.

Les *Electeurs* sont des Princes souverains auxquels appartient le droit d'élire l'Empereur: ils ont aussi le droit de le déposer, lorsqu'il y a sujet de le faire; & cela n'est pas sans exemple. Il y a neuf Electeurs, trois Ecclésiastiques & six Séculiers, qui observent entr'eux le rang suivant:

1. L'*Archevêque de Mayence*, Archichancelier de l'Empire en Allemagne, & Directeur des Archives;
2. L'*Archevêque de Treves*, Archichancelier dans les Gaules;
3. L'*Archevêque de Cologne*, Archichancelier en Italie;
4. Le *Roi de Bohême*, Grand-Echanson de l'Empire.

5. Le Duc de Baviere , Grand-Maître d'Hôtel ;
6. Le Duc de Saxe , Grand-Maréchal ;
7. Le Marquis de Brandebourg (aujourd'hui Roi de Prusse) , Grand-Chambellan ;
8. Le Comte Palatin , Grand-Trésorier ;
9. Le Duc d'Hanovre , (aujourd'hui Roi d'Angleterre) Porte-Enseigne.

Outre les Electeurs, il y a en Allemagne un grand nombre d'autres Princes Ecclésiastiques & Séculiers, qui sont Souverains chacun dans leurs terres. Il est néanmoins des cas auxquels on peut appeller de leurs jugemens. Pour vuider ces sortes d'appels, on a établi deux tribunaux : l'un est la *Chambre impériale*, qui a son siege à Westlar, dans le Cercle du haut Rhin ; & l'autre est le *Conseil Aulique*, qui se tient toujours dans la ville où reside l'Empereur. Ces deux tribunaux jugent aussi les affaires qui regardent la Noblesse *immédiate*, c'est-à-dire, celle qui ne dépend que de l'Empereur. Car il y a une autre sorte de Noblesse qu'on nomme *médiante*, parce qu'elle est soumise à quelque Prince particulier.

Les villes libres ou *impériales* sont comme autant de petites Républiques, qui se gouvernent par leurs propres loix, sous la protection de l'Empereur. Elles sont indépendantes des Souverains dans les Etats de qui elles se trouvent.

Les *Diètes* sont les assemblées générales de l'Empire, dans lesquelles reside la souveraine autorité. L'Empereur avoit autrefois seul le droit de les convoquer, mais il faut aujourd'hui qu'il ait le consentement des Electeurs. Elles sont composées 1^o. des Commissaires que l'Empereur y envoie pour y présider en sa place, 2^o. du College des Electeurs, 3^o. de celui des Princes, & 4^o. de celui des Villes impériales. Ce n'est que dans ces Assemblées, qui se tiennent ordinairement à Ratisbonne qu'on traite les affaires les plus importantes, comme celles qui concernent la guerre, la paix, l'établissement des impositions générales, &c.

Outre les Diètes générales de l'Empire, il y en a encore de particulières pour chaque Cercle.

Les Cercles sont des espèces de grandes provinces, qui comprennent chacune plusieurs États, dont les Princes, Prélats, Comtes & Députés des Villes impériales, s'assemblent pour leurs affaires communes. Chaque cercle est obligé de subvenir aux besoins communs de l'Empire, soit en soldats, soit en argent, à proportion de son étendue & de ses forces. Il y a dans chacun un ou deux Directeurs & un Colonel. Les Directeurs ont le pouvoir de convoquer les Diètes ou assemblées de leur Cercle; & le Colonel commande aux Gens de guerre, & a soin de l'artillerie & des munitions.

Les Allemands sont robustes, laborieux, patients, adroits, sincères: ils aiment la magnificence, la bonne chère & le vin. Ils sont bons soldats, & le métier de la guerre est leur passion dominante. Ces peuples ont beaucoup de goût pour les sciences & les arts: ils s'appliquent sur-tout aux arts mécaniques, & plusieurs d'entr'eux se sont illustrés par des inventions singulières, entr'autres celles de l'Imprimerie & de la poudre à canon.

L'air de l'Allemagne est fort sain, mais froid, principalement vers le nord. Le terroir y est fertile, sur-tout le long du Danube & du Rhin, où il produit du bled & du vin en quantité. Le vin du Rhin, & celui qu'on cueille aux environs de Neckre & de la Moselle sont fort estimés. Le raisin ne meurt point dans les provinces septentrionales; mais en récompense, il y vient abondamment de l'orge & du houblon, dont on fait la bière, qui est la boisson ordinaire de la plupart des Allemands. Il y a dans ce pays quantité de forêts dont plusieurs sont très-vastes: elles sont toutes bien peuplées de gibiers, de cerfs, de sangliers, de chevreuils, de daims, de busles, & d'autres bêtes fauves. On trouve aussi en Allemagne des mines de toutes sortes de métaux.

avec des eaux minérales, & des bains fort salutaires.

La commodité des rivières rend le commerce de ce pays très-florissant. Il y avoit autrefois une soixantaine de villes, nommées *Anféatiques*, unies ensemble pour le soutenir; mais le nombre de ces villes est aujourd'hui réduit à trois, qui sont Lubek, Hambourg & Brême.

L'Allemagne est divisée en neuf Cercles, dont trois sont au n. trois au milieu, & trois au s.

Les trois Cercles du n. sont, de l'e. à l'o. ceux de la haute Saxe, de la basse Saxe, & de *Westphalie*.

Les trois du milieu sont ceux du haut Rhin, du bas Rhin, & de *Franconie*.

Les trois du s. sont ceux de *Souabe*, de *Bavière* & d'*Autriche*.

A ces neuf Cercles il faut ajouter la *Bohème*, située à l'e.

Rivieres d'Allemagne.

Il y a dans l'Empire cinq principales rivières, l'*Oder*, l'*Elbe*, le *Wefer*, le *Rhin*, & le *Danube*.

1. L'*Oder* prend sa source en *Moravie*, province située au s.-e. de *Bohème*. Il arrose la *Bohème* du s.-e. au n.-o. traverse la partie septentrionale du Cercle de la haute Saxe, & se jette dans la mer *Baltique* par trois embouchures.

Ce fleuve reçoit la *Warta*, qui commence dans la petite Pologne, au n.-o. de *Cracovie*.

L'*Elbe* se forme à l'extrémité du Royaume de *Bohème*, sur les frontières de la *Silésie*, coule d'abord sur le s. ensuite vers l'o. & enfin du s.-e. au n.-o. Il traverse les Cercles de la haute & de la basse Saxe, & se décharge dans l'Océan.

Il reçoit 1°. le *Moldaw*, qui arrose la *Bohème* du s. au n. 2°. la *Salla*, qui vient de la *Franconie*, & arrose la haute Saxe vers le s. 3°. le *Havel*, qui sort d'un lac situé vers le n. de la haute Saxe, & reçoit lui-même la *Sprée*.

3. Le *Weser* commence son cours dans la Franconie vers le n. Il arrose ce Cercle & celui du haut Rhin sous le nom de *Werra*, prend ensuite le nom de *Weser*, & après s'être joint à la *Fulde* à l'extrémité méridionale de la basse Saxe; puis il coule, en serpentant, tantôt dans ce dernier cercle, tantôt dans celui de Westphalie.

Outre la *Fulde*, qui naît dans le Cercle du haut Rhin, au f.e. ce fleuve reçoit encore l'*Aller*, qui commence au f.e. de la basse Saxe.

4. Le *Rhin* tire son origine de deux ruisseaux qui commencent au f.o. du pays des Grisons, situé entre la Suisse & l'Autriche. Celui qui est vers l'e. se nomme *haut Rhin*, & l'autre qui est vers l'o. est appelé *bas Rhin*. Ces deux ruisseaux s'étant réunis à 12 lieues de leur source, commencent à former le fleuve, qui coule d'abord du f. au n. traverse le *Lac de Constance*, continue son cours vers l'o. revient vers le n. en séparant la Souabe de l'Alsace, arrose les Cercles du bas Rhin, & de la Westphalie, entre les Pays bas, &c. (*Voyez le reste du cours du Rhin, ci-dessus, pag. 155.*)

Le *Rhin* reçoit un grand nombre de rivières: les principales sont, 1°. l'*Aar*, qui arrose la partie occidentale de la Suisse; 2°. le *Neckre*, qui coule dans les Cercles de Souabe & du bas Rhin; 3°. le *Mein*, qui commence en Franconie, au n.e. vis-à-vis de la Bohême, & passe dans le Cercle du bas Rhin; 4°. la *Moselle*, qui venant du f.e. de la Lorraine, arrose aussi le Cercle du bas Rhin; 5°. la *Lippe*, qui coule dans la Westphalie, ou elle prend sa source à l'e.

5. Le *Danube*, le plus grand fleuve de l'Europe, a sa source auprès de celle du *Neckre*, dans la Souabe. Il arrose ce dernier Cercle, partage celui de Bavière en deux parties inégales, traverse la partie septentrionale de l'Autriche, coule dans la Hongrie du n-o. au f.e. entre la Turquie Européenne, & se jette dans la mer noire par plusieurs

embouchures , après un cours d'environ 450 lieues.

Ce fleuve reçoit une trentaine de rivières considérables , entr'autres , 1^o. le *Leck* , qui commence en Autriche ; & coule ensuite entre la Souabe & la Bavière ; 2^o. l'*Iser* ou l'*Isel* , & l'*Inn* , qui arrose la Bavière ; 3^o. la *Drave* , qui reçoit elle-même le *Muer* à sa gauche ; 4^o. le *Theyffe* , la *Save* , & le *Prut*.

§. I. Du Cercle de la haute Saxe.

On peut diviser ce Cercle en six principales parties , qui sont , en commençant vers le n. la *Poméranie* , le *Marquisat de Brandebourg* , le *Duché Electoral de Saxe* , le *Marquisat de Misnie* , le *Landgraviat de Thuringe* , & la *Principauté d'Anhalt*.

I. La *Poméranie* se divise en *citérieure* à l'o. de l'*Oder* , & en *ultérieure* , à l'e. du même fleuve.

1^o Le Roi de Suede possède de la *Poméranie citérieure* tout ce qui se trouve à la gauche de la rivière de *Péenne* , laquelle se jette dans la branche occidentale de l'*Oder*. Le reste dépend du Roi de Prusse.

STRALSUND , sur la Mer Baltique , port , au Roi de Suede de même que

Rugen , isle de la Mer Baltique , avec titre de Principauté.

ANCLAM , 14. s. e. de Stralsund. Cette Ville & la suivante sont dans la *Poméranie citérieure prussienne*.

STETIN , 14. s. e. sur l'*Oder* , pl. s. port. C'est la principale ville de toute la *Poméranie*.

2^o La *Poméranie ultérieure* est entièrement au Roi de Prusse.

STARGARD , 9. e. Cap. on y fabrique des draps & d'autres étoffes de laine.

CAMIN , 14. n-o. Principauté.

COLBERG , 12. n-e. sur la Mer Baltique , port.

II. Le *Marquisat ou Electoral de Brandebourg* appartient au Marquis ou Electeur de ce nom ,

qui est Roi de Prusse ; & qui après l'Impératrice ; Reine de Hongrie & de Bohême , est aujourd'hui le plus puissant Prince de l'Allemagne. La Religion dominante de ce pays est la Calviniste : les Catholiques y ont le libre exercice de leur Religion , avec plusieurs Eglises. Il y a dans le Brandebourg beaucoup de Réfugiés François , qui y ont établi de Manufactures en quelques endroits.

BRANDEBOURG , sur le Havel , vers la basse Saxe : c'est une ville commerçante , sur-tout par ses manufactures.

BERLIN , 10. e sur la Sprée , Cap. du Brandebourg & de tous les États du Roi de Prusse , qui y fait son séjour ordinaire dans un Palais magnifique. C'est une ville des plus considérables de l'Empire , tant par son commerce & ses richesses , que le nombre de ses habitans. Toutes les Religions y ont pleine liberté de conscience : les Catholiques y ont une Eglise desservie par les Dominicains , à la construction de laquelle le Roi régnant a lui-même contribué. Il y a à Berlin deux Academies, l'une des sciences & belles lettres , & l'autre de peinture , sculpture & architecture ; une bibliothèque publique, un cabinet de raretés & de médailles , un observatoire , un très-bel arsenal , plusieurs manufactures établies par les Réfugiés François , &c. Lon. 31 d. 7 m. 15 f. L. 52 d. 31 m. 38 f.

POTZDAM , ou POSTDAM , 5. f-o. dans une île de 4 lieues de tour , formée par la Sprée & le Havel. C'est une ville nouvelle , qui s'augmente tous les jours , & où le Roi de Prusse a un superbe Château , dans lequel il va souvent résider.

FRANCFORT , 18. f-c. de Berlin , sur l'Oder , Univ. célèbre , ville marchande.

CÜSTRIN , 6. n. sur l'Oder. Cette ville fut presque totalement réduite en cendres par le bombardement des Russes en 1758 ; mais on a commencé en 1763 à la rebâtir plus belle qu'elle n'étoit auparavant.

III Le *Duché Electoral de Saxe*, appartient à l'Electeur de ce nom. En 1756, le Roi de Prusse fit une irruption subite dans les Etats Electoraux de Saxe. Depuis cette époque, jusqu'à la paix conclue en 1763 au Château de Hubertzbourg; ces pays ont été réduits à l'état le plus déplorable, dont ils se relevent peu à peu par les soins des Saxons, peuple actif & industrieux, sur-tout pour le commerce.

VITTENBERG, 16. s. de Brandebourg, sur l'Elbe, *Cap. Univ.*

TORGAU, 7. s. sur l'Elbe, *pl-f.* prise & reprise plusieurs fois par les Prussiens & les Impériaux en 1759 & 1760.

HALL, 11. o. sur la Salla, *Univ.* Cette ville est depuis long-temps au Roi de Prusse.

IV. Le *Marquisat de Misnie* a plusieurs Souverains: 1°. les branches de Saxe-Gotha & de Saxe-Weimar: entre lesquelles est partagé l'*Osterland* ou la *Principauté d'Altenbourg*; 2°. les Comtes de Reussen, qui jouissent de la partie septentrionale du *Voigtland*; 3°. l'Electeur Duc de Saxe, à qui tout le reste appartient.

LUTZEN, 7. s. petite ville, près de laquelle se donna en 1632, la fameuse bataille, où les Impériaux furent défaits par les Suédois, qui y perdirent leur Roi Gustave Adolphe.

Rosback, près de Lutzen, sur la Salla, est un lieu fameux par la victoire des Prussiens sur les Impériaux & les François en 1761.

LEYPsic, 5. e. de Lutzen, *Univ.* C'est une grande ville célèbre par son commerce & par les foires. Il y a une société de Gens de Lettres qui travaille depuis long-temps au fameux Journal, intitulé, *Acta Eruditorum*. Le Prince de Brunswick se rendit maître de cette ville pour le Roi de Prusse en 1756. Les Impériaux la reprirent en 1759; mais les Prussiens s'en emparèrent de nouveau la même année. C'est la patrie de Leibnitz, très-

218 DE L'ALLEMAGNE.
célèbre Mathématicien & Philosophe. Lon. 30. d.
28 m. Lat. 51 d. 19. m. 14 f.

MEISSEN, 11. f.e. sur l'Elbe. On y a établi une
manufacture de la plus belle porcelaine qui se fasse
en Europe, & qui est connue sous le nom de *porce-
laine de Saxe*. Cette manuf. étoit affermée deux mille
écus par mois en 1758.

DRESDE, 5. f.e sur l'Elbe, Cap. de la Misnie
& de tous les Etats de l'Electeur de Saxe, qui y
fait sa résidence ordinaire. Cette ville est une des
principales de l'Allemagne : l'Elbe la divise en deux
parties, jointes ensemble par un beau pont. Elle
souffrit beaucoup durant la dernière guerre d'Alle-
magne : ses fauxbourgs, qui étoient considérables,
furent presqu'entièrement réduits en cendres par les
Prussiens. Lon. 31. d. 26. m. Lat. 51. d. 12. m.

ALTENBOURG, 15. f.o. Cap. de la Principauté de
son nom. Cette Ville est au Duc de Saxe-Gotha.

GERA, 9. f.o. chef lieu des domaines des Comtes
de Reussen.

V. La *Thuringe*, autrefois beaucoup plus éten-
due, fut un Royaume depuis le III. siècle jusques
à l'an 254. Elle a aujourd'hui titre de *Landgraviat*,
& reconnoit plusieurs Souverains, savoir :

1^o. *Trois branches de la Maison de Saxe*, qui
prennent chacune le nom de Duc de Saxe, en ajou-
tant celui de leur principale résidence. Ces trois
branches sont, *Saxe-Gotha*, *Saxe-Weimar* & *Saxe-
Salfeld*.

GOTHA, 21. o. pl. f.

WEIMAR, 13. e.

JENA, 3. f.e. sur la Salla, Univ. est aussi au
Duc de Saxe-Weimar.

SALFELD, 8. f.o.

2^o. L'Electeur Duc de Saxe : ses domaines sont
situés pour la plupart vers le milieu de la Thuringe,
le long de la riviere d'*Unstrut*, qui coule de l'o. à l'e.
& passe à Mulhausen.

3. L'Electeur de Mayence, qui possede la ville d'Erfort, avec son territoire, & le pays d'Eichfeld, à l'o. de la Thuringe.

ERFORT ou ERFURT, 5. e. de Gotha; Cap. de la Thuringe, Univ. C'est une grande ville, où il y a une Academie des sciences. Son territoire comprend 73 villages.

5°. Le Roi de Prusse, qui jouit de la meilleure partie du Comté de Hoefstein, situé sur les frontieres de la Principauté d'Anhalt, vers la basse Saxe. Ce Prince possede aussi en séquestre, conjointement avec l'Electeur de Saxe, le Comté de Mansfeld, au s. de la même Principauté.

MANSFELD, 20. n-e. Cap. du Comté de son nom, est sous l'autorité du Roi de Prusse.

6°. Plusieurs autres Princes, entr'autres ceux de la Maison de Schwartzbourg, divisée en deux branches, & qui est en possession du Comté de même nom. Une partie de ce Comté est située au s. de la Thuringe, à la gauche de la Salla, vers la Franco-nie; & l'autre se trouve à l'e. du Pays d'Eichfeld.

6°. Deux Villes Impériales, savoir:

MULHAUSEN, 6. n-o. de Gotha, sur l'Unstrut; c'est la seconde ville de la Thuringe.

NCATHAUSEN, 13. n e.

VI. La Principauté d'Anhalt appartient à une Maison divisée en plusieurs branches, & qui descend de celle d'Ascanie, l'une des plus anciennes, & autrefois des plus puissantes de l'Allemagne.

DESSAU, 4. o. de Vittenberg, sur l'Elbe, avec une Acad. Le Prince d'Anhalt, de la branche aînée, réside dans un Château situé au voisinage.

§. II. Du Cercle de la basse Saxe.

Il renferme onze principales parties, dont six sont vers le s. & cinq vers le n.

Les 6. du s. sont, le Duché de Magdebourg, à l'e. la Principauté de Halberstat, le Duché de

Bunswick, l'Evêché de *Hildesheim*, le Duché d'*Hanovre*; & le Duché de *Lunebourg*.

Les 5. du n. sont le Duché de *Mekelbourg*, le Duché de *Lavembourg*, l'Evêché de *Lubeck*, à l'e. le Duché de *Hoftein*, & le Duché de *Breme*.

I. Le Duché (autrefois *Arch.*) de *Magdebourg*, au Roi de *Prusse*, a

MAGDEBOURG, 1. n.-o. de *Dessau*, sur l'*Elbe*, *Cap. Univ.* ville très-commerçante, & l'une des plus grandes & des plus riches de l'*Allemagne*. Le Roi de *Prusse* y a un palais superbe avec un *Arsenal*. *Othon de Guerick*, Consul de *Magdebourg*, y inventa en 1564 la Machine du vuide, ou *Machine pneumatique*, qui fut perfectionnée quelques années après en *Angleterre* par le Chevalier *Robert Boyle*, de la Société Royale de *Londres*. *Lon.* 19. d. 50. m. *Lat.* 52. d. 18. m.

II. La Principauté (autrefois *Ev.*) de *Halberstat*, au Roi de *Prusse* a

HALBERSTAT, 21. f. o. *Cap.*

III. La Maison de *Brunswick* est partagée en deux branches, la *Ducale*, ou des *Ducs de Brunswick-Wolfenbutel*, & l'*Electorale*, ou des *Electeurs d'Hanovre*. Le Duché de *Brunswick* appartient à la branche *Ducale*. Les *François* se sont emparés de ce Duché & de celui d'*Hanovre* en 1757; mais ils les ont évacués l'année suivante.

WOLFENBUTEL, 22. e. *Principauté pl-f.* & le séjour ordinaire du *Duc de Brunswick*.

BRUNSWICK, 2. n. *Cap. pl-f.* Il s'y tient tous les ans une fameuse foire.

IV. L'Evêché de *Hildesheim* a

HILDESHEIM, 7. f. o. *Cap. Ev.*

V. Le Duché d'*Hanovre*, à l'*Electeur* de même nom, aujourd'hui Roi d'*Angleterre*, a

⊙ **GOTTINGEN** ou **GOTTINGUE**, 15. f. *Univ. Acad.* des sciences.

HANOVER ou **HANOVRE**, 6. n. d'*Hildesheim*;

cap. pl. f. célèbre par son excellente biere.

HAMELEN, 8. f.-o. sur le Weser.

Hastembeck, près de Hamelen, est un village que le Maréchal d'Estrées a rendu fameux par la bataille qu'il y gagna en 1757 sur les Hanovriens, les Anglois & les Hessois, commandés par le Duc de Cumberland.

VI. Le Duché de Lunebourg, au Roi d'Angleterre, Electeur d'Hanovre, a

ZELL, 10. n.-e. d'Hanovre, sur l'Aller, pl. f. prise par les François en 1757.

LUNEBOURG, 19. n. cap. pl. f.

HARBORG, 15. o. sur l'Elbe, pl. f.

VII. Le Duché de Meckelbourg ou Mecklenbourg est possédé par deux Princes de ce nom, qui prennent l'un & l'autre le titre de Duc, avec le surnom de la ville ou chacun fait sa résidence, savoir, *Schwerin*, & *Sterlitz* ou *Strelitz*. Le Duc de Meckelbourg-Schwerin jouit des trois quarts du Duché. Le Roi de Suede & le Duc de Meckelbourg Sterlitz possèdent le reste. Ce pays a beaucoup souffert de l'invasion des Prussiens, dans la dernière guerre d'Allemagne.

SCHWERIN, 19. n.-e. de Lunebourg, au bord d'un lac.

WISMAR, 5. n.-e. sur la Mer Baltique, Port, aux Suédois. C'est la plus grande ville du Meckelbourg.

GUSTROW, 10. e. au Duc de Meckelbourg-Schwerin.

ROSTOCK, 5. n.-e. sur la Warne, près de la Mer Baltique, Univ. Port, ville Anseatique, qui se gouverne par ses propres loix sous la souveraineté du Duc de Meckelbourg Schwerin.

STARGART, 18. f.-e. au Duc de Meckelbourg-Sterlitz.

VIII. Le Duché de Lawembourg, au Roi d'Angleterre, Electeur d'Hanovre, a

LAWEMBOURG, 5. n.-e. de Lunébourg, cap.

RATZEBOURG, 5. n. sur un lac. Quoique cette

ville, soit à l'Electeur d'Hanovre, son Domaine, qui a titre de Principauté, appartient au Duc de Meckelbourg-Sterlitz.

IX. L'Evêché de *Lubeck*, est possédé par un Evêque Luthérien, le seul en Allemagne qui jouisse de la Jurisdiction Ecclésiastique.

LUBECK, 4. n.e. près de la Mer Baltique, *Imp. & Anféatique*. C'est une ville très-riche & très-mar-chande : on y suit la confession d'Ausbourg.

X. Le Roi de Danemarck & le Duc de Holstein-Gottorp, (Paul Petrowitz, Prince héréditaire de Russie,) sont les deux chefs des deux principales branches de la maison de Holstein. Le Duc de Holstein-Gottorp possède lui seul la moitié du Duché de Holstein. Le Roi de Danemarck est maître du reste, à l'exception de quelques domaines, qui appartiennent à d'autres branches de la même Maison.

KIILL, 15. n. o. près de la mer Baltique, *Univ. Pl. f.* au Duc de Holstein-Gottorp.

HAMBOURG, 20. f. o sur l'Elbe, *Imp. Anféatique*, *Port* très-fréquenté. Cette ville passe pour la plus belle, la plus riche & la plus commerçante de l'Allemagne: on y compte environ 200 mille habitans. La Religion protestante de la Confession d'Ausbourg est la seule dont l'exercice public y soit permis. Les Catholiques ont la liberté d'exercer publiquement la leur à *Altena*, bourg voisin qui dépend du Danemarck. *Lon. 27. d. 28 m. Lat. 53. d. 47. m.*

GLUCSTADT, 11. n. o. à l'emb. de l'Elbe, *Port*, au Roi de Dannémarck.

XI Le Duché; (autrefois *Arch.*) de *Breme*, à l'Electeur d'Hanovre, a

STADE, 5. f. sur l'Elbe, *Pl. f. & commerçante*.

BREME, 13. f. o sur le Weser, *Imp. Anféatique*, *Pl. f.* Cette ville est considérable par ses richesses & par son commerce. Le Duc de Broglie y mit Garnison le 5 Janvier 1758; mais les François l'évacuerent le 23 Fevrier suivant.

§. III. Du Cercle de Westphalie.

Ce cercle comprend 14 parties principales, dont 7 vers le n. & 7. vers le s.

Les 7. du n. sont la Principauté d'Ostfrise & le Comté d'Oldenbourg, vers l'Océan; le Duché de Ferden & le Comté de Hoya, vers la basse Saxe; l'Evêché de Munster, qui occupe une grande partie du cercle vers l'o., l'Evêché d'Osnabruck, & la Principauté de Minden.

Les 7 du s. sont l'Evêché de Paderborn, & le Duché de Suréland ou de Westphalie, à l'e. le Comté de la Marck; vers le milieu; le Duché de Berg & le Duché de Cleves, à l'o. le Duché de Juliers, à l'o. de celui de Berg, dont il est séparé par le Rhin & l'Arch. de Cologne; enfin l'Evêché de Liege, enclavé dans les Pays-Bas, à l'o. des Duchés de Juliers & de Limbourg.

I. La Principauté d'Ostfrise, au Roi de Prusse, a.

EMBDEN, à l'o. sur un Golfe de l'Océan, Cap. Port. pl. f. prise par les François en 1757.

II. Le Comté d'Oldenbourg, au Roi de Danemarck, a

OLDENBOURG, 16. f.e. Cap. pl. f.

III. Le Duché (autrefois Ev.) de Ferden, à l'Electeur d'Hanovre, a

FERDEN, 9. f.e. de Breme, sur l'Aller, Cap.

IV. Le Comté de Hoya dépend, pour la plus grande partie de l'Electeur d'Hanovre: le Landgrave de Hesse. Cassel possède le reste.

HOYE, 4. f. sur le Weser, Cap. à l'Electeur d'Hanovre.

V. L'Evêché de Munster a

MUNSTER, vers le milieu du Cercle, Cap. Ev. Pl. f. Cette ville est célèbre par la paix de 1648, entre la France & l'Allemagne. Les François s'en

emparèrent le 25 Juillet 1759 : un mois après , elle fut assiégée inutilement par les Hanovriens.

VI. L'Evêché d'Osnabruck est possédé alternativement par un Evêque Catholique & par une Evêque Protestant. Le Prince Frederic , fils puîné du Roi d'Angleterre, possède cet Evêché depuis 1764, qu'il fut élu pour succéder à l'Archevêque Electeur de Cologne , mort en 1761.

OSNABRUCK , 13. n. e. Cap. Ev.

VII. La Principauté (autrefois Ev.) de Minden, au Roi de Prusse , a

MINDEN , 12. e. sur le Weser , Cap. Les François s'en sont rendu maîtres en 1757 & 1759.

VIII. L'Evêché de Paderborn a

PADERBORN , 14. s. Cap. Ev. Univ.

Corwei , 8. e. Abbaye de l'Ordre de St. Benoit. L'Abbé qui est Régulier , a rang parmi les Princes Ecclésiastiques de l'Empire.

IX. Le Duché de Suréland ou de Westphalie , à l'Archevêque Electeur de Cologne , a

ARPNBERG , 22. s. o. Cap.

X. Le Duché de la Berg , à l'Electeur Palatin , a

DUSSELDORP , 10. o. sur le Rhin , Cap. pl. f.

XI. Le Comté de la Marck , au Roi de Prusse , a

HAM , 8. de Munster , sur la Lippe , Cap. prise en 1757 par les François.

DORTMUND , 7. s. o. Imp. pl. f.

XII. Le Duché de Cleves , au Roi de Prusse , a

CLEVES , 23. n. o. à une lieue du Rhin , Cap. prise en 1757 par les Troupes de l'Impératrice Reine , & reprise par le Hanovriens en 1760.

EMMERICK , 2. e. près du Rhin , Pl. f.

WESEL , 7. s. e. au confluent du Rhin & de la Lippe. Cette ville fut prise par les François en 1757. Le Prince de Brunswick fut obligé d'en lever le siege en 1760. ses fortifications ont été rasées en 1764.

XIII. Le Duché de Juliers , à l'Electeur Palatin , a

JULIERS , 18. s. Cap. Pl. f.

DUREN , 3. f. la meilleure ville du Duché de Juliers.

AIX-LA-CHAPELLE , 5. o. ville *Imp.* & qui tient le premier rang parmi celles qui ont ce titre. La Religion Catholique est la seule dont l'exercice public y soit permis. Charlemagne en avoit fait le siege de son Empire: ce Prince y a son tombeau dans l'Eglise de Notre-Dame , où l'on conserve son épée son baudrier , & son livre des E. angiles écrit en lettres d'or , trois choses dont on se sert encore au couronnement de l'Empereur. Aix-la-Chapelle a des eaux minérales fort fréquentées. Cette ville est célèbre par divers Conciles qui s'y sont tenus , & par les Traités de Paix qui y ont été conclus en 1668 & en 1748. Lon. 23. d. 55. m. Lat. 50. d. 46. m.

XIV. L'Evêché de Liège comprend 24 villes ou bourgs , outre la moitié de la ville de Mastrick.

LIEGE , 11. f. o. sur la Meuse , *Cap. Ev. Univ.* C'est une grande & belle ville , marchande , fortifiée & très peuplée. Quoique soumise à son Evêque , elle forme néanmoins une espece de Republique , étant gouvernée par ses propres Magistrats. On y fabrique beaucoup d'armes à feu. Lon. 23. d. 15. m. Lat. 50. d. 36. m.

Spa , 8. f. e. bourg fort connu par ses eaux minérales.

§. IV. Du Cercle du haut-Rhin.

On le peut diviser en neuf parties principales , dont 4. au n. & 5. au s.

Les 4. du n. sont , le *Landgraviat de Hesse* , vers la basse Saxe ; la *Principauté de l'Abbé de Fulde* , vers la Franconie ; la *Wétéravie* , au s. des pays précédens , & le *Comté de Nassau* , à l'o. de la Wétéravie , & en partie dans le Cercle de Westphalie.

Les 5. du s. sont , le *Duché de Saxe* , en deçà du Rhin , & à l'e. de la Meuse ; le *Duché*



de Deux-Ponts, au f. du précédent; l'Evêché de Worms & l'Evêché de Spire, traversés par le Rhin; enfin, l'Evêché de Bâle, sur les frontieres & au n. o. de la Suisse. & au f. de l'Alsace.

I. La Maison de Hesse est divisée en 4 branches principales, qui prennent toutes le titre de Landgrave, en y ajoutant le nom du lieu de leur résidence.

1°. Hesse Cassel, à qui appartient presque tout le Landgraviat de Hesse.

CASSEL, vers le n. près de la Fulde, cap. de toute la Hesse. Les François se sont rendus maîtres plusieurs fois de cette ville & du Landgraviat de Hesse durant la dernière guerre.

MARPURG, 19. f. o. sur le Lohn, Univ.

WETZLAR, 6. f. o. sur le Lohn, Imp. La chambre impériale y fut transférée de Spire en 1563.

Les trois autres branches de la Maison de Hesse ont leurs principaux domaines dans la Wéteravie.

2. Hesse Rhinfels, qui prend son nom du Château de Rhinfels, 18. f. o. sur la rive gauche du Rhin.

3°. Hesse Hombourg, qui a

HOMBOURG, 10. f. de Wetzlar.

4. Hesse-Darmstat, qui possède la plus grande partie de la basse Hesse, située au f. de la haute, & pays qui environne la ville de

DARMSTAT, 8. f.

GIESSEN, 3. n. e. de Wetzlar, sur le Lohn, Univ. & pl. f. est aussi au Landgrav. de Hesse-Darmstat.

II. La Principauté de l'Abbé de Fulde appartient à l'Abbé de même nom, qui est Régulier & de l'Ordre de S. Benoit. Le Pape Benoit XIV. érigea en 1752 l'Abbaye de Fulde en Evêché, & accorda en même tems à l'Evêque Abbé le privilege de porter le Pallium comme les Archevêques.

FULDE, 17. e. de Wetzlar, sur la Fulde, cap.

III. La Wéteravie est partagée entre plusieurs Princes, qui sont censés faire partie du Cercle de

Westphalie. Les Landgraves de Hesse y ont plusieurs domaines.

HANAU, 12. s. de Wetzlar, comté au Landgrave de Hesse-Cassel, pl. f.

FRANCFORT, 4 o. sur le Main, ville Imp. & l'une des plus grandes, des plus belles & des plus commerçantes d'Allemagne. Elle est recommandable par la richesse & le nombre de ses habitans ; par ses fortifications, & par les deux foires qu'on y tient tous les ans. La Religion dominante est la Luthérienne de la Confession d'Ausbourg : il y a néanmoins un grand nombre de Catholiques, qui y ont 14 Eglises, entr'autres, la Collégiale de S. Barthelemi, où se fait l'élection & le couronnement de l'Empereur & du Roi des Romains. Lon. 26. d. 15. m. Lat. 49. d. 55. m.

Berghen, ou Bergen, 2. n. e. est un village connu par la victoire du Duc de Broglie sur le Prince Ferdinand de Brunswich en 1759.

IV. Le comté de Nassau est possédé par l'illustre Maison de Nassau, divisée en trois branches, qui prennent leur surnom des villes de Dietz & Weilbourg, & du château d'Ufingen. Le Comte de Nassau-Dietz, connu sous le nom de Prince d'Orange, réside dans les Provinces-Unies, dont il est Stathouder depuis 1747. il a ses principaux domaines dans le Cercle de Westphalie, au f.

NASSAU, DIETZ, & WEILBOURG, sont trois petites villes qui se trouvent sur le Lohn, en remontant vers Wetzlar. Les deux premières dépendent du Comte de Nassau Dietz, & la dernière appartient au Comte de Nassau Weilbourg.

Ufingen, 5. n. de Francfort sur le Mein, est un château dont la branche de Nassau-Ufingen a pris son surnom.

V. Le Duché de Simmèren, à l'Electeur Palatin, a

SIMMEREN, 12, s. o. de Nassau, cap.

K 6

VI. Le Duché de deux Ponts, a
DEUX-PONTS, 16. f. Cap. & la résidence du Duc
de ce nom.

VIII. Les Evêchés de Worms, Spire & Bâle, dépendent de leurs Evêques, dont chacun est Souverain dans son Domaine. Ils n'ont cependant aucune juridiction temporelle dans les villes dont leurs Evêchés portent les noms, à cause que les deux premières sont Impériales, & que l'autre est la Capitale d'un des Cantons Suisses.

1. WORMS, 7. f. o. de Darmstat, sur le Rhin, Imp. Ev. ville presque ruinée par les François en 1688.

2. SPIRE, 8. f. sur le Rhin, Imp. Ev. Les François la brûlerent en 1689.

PHILISBOURG, 3. f. e. sur le Rhin, pl. f. & des plus importantes d'Allemagne. Elle a été prise plusieurs fois par les François, & en dernier lieu en 1734, après un Siege des plus difficiles, pendant lequel le Maréchal de Berwick eut la tête emportée d'un boulet de canon.

3. PORENTRU, 6. f. e. de Bésfort, au f. de l'Alsace, Cap. de l'Evêché de Bâle, & la résidence de l'Evêque.

§. V. Du Cercle du bas-Rhin, ou Electoral.

Ce Cercle est appellé *Electoral*, parce qu'il renferme quatre Electorats, favoir; celui de Cologne, entre le Rhin & le Duché de Juliers; celui de Trèves, au f. du même Duché & de l'Electorat précédent, celui de Mayence, situé en partie au n. du Rhin & du Mein; & le Palatinat du Rhin, qui s'étend des deux côtés de ce fleuve.

I. L'Electorat de Cologne a
NUYS, 2. o. de Dusseldorp, près du Rhin.
COLOGNE, 8. f. e. sur le Rhin, Imp. Arch. Univ. grande ville, belle & commerçante. On n'y souffre que la Religion Catholique. L'Archevêque n'a pas droit d'y séjourner au-delà de trois jours

sans la permission des Magistrats. Lon. 24. d. 45. m.
 Lat. 50. d. 55. m.

BONN, 4. s. sur le Rhin, *Pl. f.* & le lieu de la
 résidence de l'Archevêque Electeur.

II. L'Electorat de Treves a

COBLENTZ, 11. s. e. au confluent de la Moselle
 & du Rhin. L'Archevêque Electeur de Treves y fait
 ordinairement son séjour.

TREVES, 23. s. o. sur la Moselle, *Cap. Arch. Univ.*
 C'est une grande ville, qui passe pour la plus
 ancienne de l'Allemagne. Elle a été souvent la rési-
 dence des Empereurs Romains & des Rois de
 France, & on y voit encore plusieurs beaux restes
 d'antiquité. Lon. 14. d. 15. m. Lat. 49. d. 47. m.

III. L'Electorat de Mayence a

MAYENCE. 6. o. de Francfort, sur le Rhin,
Cap. Arch. Univ. C'est une grande ville, où il se
 fait un commerce considérable, principalement en
 vins & en jambons renommés. On prétend que
 Constantin *Anclysen*, Religieux de Saint François,
 y inventa la Poudre à canon en 1300. Mayence se
 glorifie aussi d'avoir donné l'origine à l'Imprimerie,
 vers le milieu du XV siècle, par le ministère de Jean
Faust, de Jean *Guttemberg*, & de Pierre *Schefer*.
 Lon. 26. d. 4. m. Lat. 49. d. 53. m.

IV. Le Palatinat du Rhin appartient à l'Elec-
 teur Palatin, qui possède plusieurs autres domaines.

MANHEIM, 25. s. au confluent du Neckre & du
 Rhin, *pl. f.* C'est dans cette ville que l'Electeur
 Palatin tient sa Cour: ce Prince y a institué en
 1763, une Académie pour l'Histoire politique &
 l'Histoire naturelle du Palatinat.

HEIDELBERG, 4. s. e. sur le Neckre, *Cap. Univ.*
 L'Electeur Palatin y avoit un château, qui a été
 réduit en cendres par le feu du ciel en 1764.

§. VI. Du Cercle de Franconie.

Nous diviserons la Franconie en huit parties

principales, savoir, en commençant vers le n. la Principauté de Hennéberg, l'Evêché de Bamberg, le Marquisat de Culembach, le Territoire de Nuremberg, l'Evêché d'Aichstet, le Marquisat d'Anspach, l'Evêché de Wirtzbourg, situé à l'o. de celui de Bamberg; & les principaux domaines du Grand-Maître de l'Ordre Teutonique, placés au s. de l'Evêché de Wirtzbourg, vers le Cercle Electoral du Rhin.

I. La principauté de Henneberg dépend en partie de plusieurs branches de la Maison de Saxe, & en partie du Landgrave de Hesse-Cassel & de quelques autres Princes.

SMALKALDE ou SMALCADE, 15. n.e. de Fulde. C'est la ville la plus considérable de cette Principauté; elle appartient, avec son territoire, au Landgrave de Hesse-Cassel. Smalkalde est célèbre par les Ligues des Protestans contre l'Empereur Charles V en 1530.

Hennéberg, 6. s. n'est qu'un château ruiné, où les anciens Comtes de ce nom faisoient leur séjour.

II. L'Evêché de Bamberg a

BAMBERG, 16. s.e. sur la Mein, Cap. Ev. Son Evêque a le droit de porter le Pallium, & ne reconnoît que le Pape pour Métropolitain.

III. Le Marquisat de Culembach est à un Prince de la maison de Brandebourg.

BAREIT ou BEIRUT, 23. e. Cap. Univ.

IV. Le Territoire de Nuremberg dépend de la ville de même nom.

NUREMBERG, 19. s.o. Imp. Univ. C'est la principale ville du Cercle de Franconie, & l'une des plus grandes, des plus riches & des plus peuplées de l'Allemagne. Son Gouvernement est aristocratique, & on y professe le Luthéranisme. Il y a une Acad. de peinture, & une société cosmographique pour la perfection de l'Astronomie & de la Géographie. On fait à Nuremberg un grand commerce de quincaillerie, de mercerie, d'horlogerie; & l'on

peut dire qu'après Paris, il n'y a point de ville au monde où il se débite plus de cartes géographiques. On garde dans cette ville la plûpart des ornemens qui servent au couronnement de l'Empereur, entre autres la couronne d'or de Charlemagne. Lon. 28. d. 44. m. Lat. 49. d. 26. m.

ALTORE, 5. e. Université.

V. L'Evêché d'Aichstet a

AICHSTET, 14. s. Cap. Ev. La Cathédrale a un Soleil d'or pour exposer le S. Sacrement, qui pèse 20. livres, & est enrichi de 350. diamans, de 400. perles, de 250. rubis, & de plusieurs autres pierres précieuses.

VI. Le Marquisat d'Anspach est à un Prince de la Maison de Brandebourg.

ANSPACH, 23. n.-e. Cap. on y fait de très-belle porcelaine.

VII. L'Evêché de Wirtzbourg a

WIRTZBOURG, 15. n.-o. sur le Mein, cap. Ev. Celui qui veut être reçu Chanoine de la Cathédrale, est obligé de passer devant tous les autres Chanoines rangés en haie, qui le frappent chacun sur le dos avec une baguette: on croit que cette cérémonie bizarre a été établie pour éloigner les Princes de l'Empire des Canonicats de cette Eglise, qui sont fort riches.

VIII. L'Ordre Militaire Teutonique fut établi par des Chevaliers Teutons ou Allemands en 1190, durant le siege d'Acree, ville de la Terre-Sainte. Ses privileges sont à-peu-près les mêmes que ceux de l'Ordre de Malthe; & pour y être admis, il faut faire preuve de 16 quartiers de noblesse. Quelques-uns des Chevaliers sont Luthériens, mais le Grand-Maître doit être Catholique: la Capitale de ses domaines est:

MERGENTHEIM OU MARIENDAL, 6. s.-o. petite ville, où Merci, Général des Impériaux, battit par surprise le Maréchal de Turenne en 1645.

§. VII. *Du Cercle de Souabe.*

La Souabe ou Suabe renferme un grand nombre d'Etats Ecclésiastiques & Séculiers. Les principaux sont le *Duché de Wittemberg*, au n. l'*Evêché d'Ausbourg*, à l'e. l'*Abbaye de Kempten*, au s.e. l'*Ev. de Constance*, au s. la *Principauté de Furstemberg*, au s. du *Duché de Wittemberg*; le *Marquisat de Bede*, au n-o. le long du Rhin; la *Souabe Autrichienne*, qui comprend plusieurs domaines dispersés & enclavés dans ce Cercle; enfin un grand nombre de *Villes Impériales*.

I. Le *Duché de Wittemberg*, appartient au Duc de ce nom, qui possède aussi la *Principauté de Montbéliard*, au n-o. de l'*Ev. de Bâle*, entre l'*Alsace* & la *Franche-Comté*.

STUDGARD, 17. s.e. d'*Heidelberg* cap.

TUBINGEN, 7, s-o. sur le Neckre, Univ.

MONTBELIARD, 6. n-o. de Porentru, cap. de la *Principauté* de même nom.

II. L'*Evêché d'Ausbourg* a

DILINGEN, s-o. d'*Aichster*, assez près du Danube. C'est le lieu de la résidence ordinaire de l'*Evêque*.

III. L'*Abbaye de Kempten*, de l'*Ordre de Saint Benoît*, appartient avec son territoire à l'*Abbé* de ce nom. Le Monastere où il réside est à quelque distance de la ville Impériale de *Kempten*.

IV. L'*Evêché de Constance* s'étend des deux côtés du lac du même nom; mais le domaine temporel de l'*Evêque* ne renferme point la ville de *Constance*, qui est soumise à la *Maison d'Autriche*.

Le *Lac de Constance* sépare la *Souabe* de la *Suisse*, & a environ 15 lieux de longueur, & 4 dans sa plus grande largeur.

MERSPURG, sur la rive septentrionale de ce lac, est une petite ville où l'*Evêque de Constance* fait ordinairement son séjour.

V. La Principauté de Furstemberg a pris son nom du château de Furstemberg, situé à une lieue de la rive droite du Danube, vers la source de ce fleuve.

VI. Le Marquisat de Bade dépend d'une Maison divisée en deux branches, savoir, Bade-Baden & Bade-Dourlach, dont les Chefs prennent le titre de Margraves ou Marquis.

BADE, 15. o. de Studgard, Cap. du Marquisat de Bade-Baden. Cette ville est célèbre par ses eaux minérales.

DOURLACH, 11. f.e. Cap. du Marquisat de Bade-Dourlach.

RASTADT, 2. n. petite ville, connue par le Traité de paix conclu en 1714 entre la France & l'Empereur.

VII. La Souabe Autrichienne consiste en plusieurs domaines dispersés dans ce Cercle : ils appartiennent à la Maison d'Autriche, & sont compris dans le Cercle de ce nom, quoique enclavés dans celui de Souabe. Les villes les plus remarquables qu'on y trouve sont :

FRIBOURG, 17. f. de Bade, Univ. Cette ville est Cap. du Brisgau, pays qui s'étend le long du Rhin. Elle a été prise plusieurs fois par les François, & en dernier lieu, en 1744, par Louis XV en personne.

BRISACH, 4. o. sur le Rhin : on le nomme Vieux-Brisach, pour le distinguer de Neuf-Brisach, situé vis-à-vis, de l'autre côté du fleuve.

RHINFELD, 10. f. sur le Rhin : c'est la plus importante des 4 Villes Forestières, ainsi appellées parce que la Forêt noire s'étendoit autrefois dans ce pays.

CONSTANCE, 20. e. sur la rive méridionale du lac de même nom, Ev. C'est une ville marchande, & célèbre par le Concile général qui s'y tint en 1414. Elle appartient à la Maison d'Autriche depuis que Charles Quint en fit la conquête en 1548. : c'étoit auparavant une ville libre & Impériale.

BRÉGENTZ, 10. e. sur le lac de Constance, Cap. du comté de son nom.

VII. Les *Villes Impériales* du Cercle de Souabe sont au nombre de trente-une ; voici les plus remarquables :

WEIL, 5. n. o. de Studgard. Elle est Catholique, & la patrie du célèbre Astronome Jean Kepler.

HEILBRON, 10. n. e. sur le Necke. Elle est Luthérienne, & on y trouve des eaux minérales fort salutaires.

HALL, 10 s. e. vers la Franconie. Il y a plusieurs Catholiques, mais la plupart des habitans sont Luthériens.

NORDLINGEN, 12. s. e. Luthérienne. Les François y gagnèrent en 1645. une fameuse bataille sur les Impériaux, qui y perdirent leur Général Merci.

ULM, 9. s. sur le Danube, pl. f. C'est une grande ville, fort riche & fort peuplée. Il s'y fait un commerce considérable, à cause que le Danube commence à porter bateau en cet endroit. Les habitans, la plupart Protestans, s'occupent à diverses sortes d'arts & de manufactures. Lon. 27. d. 44. m. Lat. 48. d. 25. m.

AUSBOURG, 13. e. sur le Leck, Ev. C'est une des plus anciennes villes d'Allemagne : elle est plus grande qu'Ulm, mais moins peuplée. Ses habitans sont en partie Catholiques & en partie Luthériens : toutes les charges sont partagées entre ces deux Communions. Il y a une Acad. Impériale de Physique, connue sous le nom de *Société des curieux de la Nature*. Parmi les édifices publics, on remarque principalement l'Hôtel-de-ville, qui est le plus beau & le plus vaste de tout l'Empire. Le principal commerce d'Ausbourg consiste en ouvrages d'orfèvrerie, d'horlogerie & d'ivoire. C'est dans cette ville que fut dressée la fameuse profession de Foi, nommée la *confession d'Ausbourg*, que les Protestans d'Allemagne présenterent à l'Empereur Charles V en 1530. Lon. 28. d. 28. m. Lat. 48. d. 24. m.

MEMINGEN , 17. f. o. Il y a des Catholiques , mais beaucoup plus de Protestans.

KEMTEN , 7. f. e. Luthérienne.

§. VIII. Du Cercle de Baviere.

On y compte sept principaux Etats , savoir , le Duché de Neubourg , à l'o. arrosé par le Danube ; le palatinat de Baviere , au n. l'Ev. de Ratisbonne , des deux côtés du Danube ; l'Ev. de passau , à l'e. vers l'Autriche & la Boheme ; l'Arch. de Saltzbourg , au f. e. le Duché Electoral de Baviere , situé pour la plus grande partie au f. du Danube ; & l'Ev. de Fretzingen , arrosé par l'Isar.

I. Le Duché de Neubourg , à l'Electeur Palatin , a NEUBOURG , 2. n. e. de Dilingen , sur le Danube , cap.

II. Le Palatinat de Baviere , au Duc de ce nom , a

AMBERG , n. e. cap.

III. L'Evêché de Ratisbonne est à son Evêque , à l'exception de la ville de

RATISBONNE , 11. f. sur le Danube , Imp. Ev. C'est une grande ville , bien bâtie & bien fortifiée. Les Luthériens , qui jouissent seuls du droit de Bourgeoisie & exercent la Magistrature , forment les trois quarts des habitans : les autres sont Catholiques , & ont la Cathédrale avec plus de 20 autres Eglises. On voit à Ratisbonne plusieurs beaux édifices , entr'autres , l'Hôtel-de-Ville , dans lequel est une vaste Salle où se tiennent les dietes générales de l'Empire. Le pont sur lequel on y passe le Danube est le plus beau & le plus solide de ceux qui sont sur ce fleuve. Lon. 29. d. 46 m. Lat. 48. d. 56 m.

IV. L'Evêché de passau a

PASSAU , 26. f. e. au confluent de l'Inn & du Danube , Cap. Ev. pl. f. Sa Cathédrale passe pour la plus belle de l'Allemagne.

V. L'Archevêché de Saltzbourg a

SALTZBOURG, 19. s. Cap. Arch. Univ. pl f. L'Archevêque est Légat-né du Saint Siege en Allemagne; son domaine forme un Etat considérable.

CHIEMSEE, 11. o. dans une île au milieu d'un lac, enclavée dans le Duché de Baviere, Ev.

VI. Le Duché Electoral de Baviere appartient à l'Electeur-Duc de même nom, qui est un des plus puissans Princes de l'Empire, & qui est Catholique, de même que ses sujets.

MUNICH, 17. n-o. sur l'Iser, cap. de tous les Etats de l'Electeur de Baviere, qui y tient ordinairement sa Cour. Le Palais Electoral, un des plus Beaux & des plus vastes de l'Europe, a souffert deux incendies considérables en 1729 & 1750, qui l'ont beaucoup endommagé. Il y a à Munich une Acad. des sciences & belles-lettres fondée en 1760. Lon. 19. n. 15. m. Lat. 48. d. 1. m.

DONAVERT, 4. d. de Neubourg, sur le Danube.

INGOLSTAD, 7. e. sur le Danube, Univ. pl. f. & la meilleure de la Baviere.

STRAUBING, 9. f. e. de Ratisbonne.

LANDSHUT, 13. f. o. sur l'Iser.

VII. L'Evêché de Freisinghen a

FREISINGEN, 7. f. o. proche l'Iser, cap. Ev.

§. IX. Du Cercle d'Autriche.

Ce Cercle se divise en cinq principaux pays, qui sont l'Archiduché d'Autriche, au n. le Duché de Stirie, au s. de l'Autriche; le Duché de Carinthie, au s. de la Souabe; le Duché de Carniole, au s. des pays précédens; & le Tirol, à l'o. vers la Suisse.

I. L'Archiduché d'Autriche appartient à la Maison de ce nom, l'une des plus puissantes de l'Europe, & qui a donné 16 Empereurs à l'Allemagne, & 6 Rois à l'Espagne. La race masculine de cette auguste Maison s'est éteinte en 1740, par la mort de l'Empereur Charles VI, qui transmit ses Etats à sa fille Marie-Thérese, épouse de François Etienne

de Lorraine, Empereur d'Allemagne, mort en 1765, & mere de l'Empereur régnant, Joseph II, héritier & successeur futur de cette Princesse.

LINTZ, 17. f. e. de Passau, sur le Danube, pl. f.

VIENNE, 40. e. sur le Danube, Cap. de tous les Etats de la Maison d'Autriche, Arch. Univ. pl. f. Cette ville n'est pas extrêmement grande. mais elle est environnée de fauxbourgs fort vastes & très peuplés. L'Impératrice, Reine de Hongrie & de Bohême y fait sa résidence, de même que l'Empereur son fils. Le nombre des habitans, tant de la ville que des fauxbourgs, est évalué à environ 370 mille. Il y a à Vienne une Acad. militaire pour la jeune Noblesse, & une autre pour les Cadets. La Bibliothèque Archiduciale qui est publique, renferme plus de cent mille volumes imprimés, & environ dix mille manuscrits. On a établi depuis peu dans cette ville deux manuf. l'une de porcelaine, & l'autre d'étoffes de soie. Les Turcs assiégèrent la ville de Vienne en 1683 avec une armée de plus de 200 mille hommes, mais le Roi de Pologne Jean Sobieski, & le Duc de Lorraine Charles V les forcerent de lever le siege. Lon. 34 d. 32 m. Lat. 48 d. 14 m.

Schombrunn, 1. o. & Laxembourg, 4. f. de Vienne, sont deux maisons de plaisance, où Leurs Majestés impériales vont souvent résider.

NEUSTADT, f. de Vienne, Ev. pl. f.

II. Le Duché de Stirie, à la Maison d'Autriche, a JUDEMBOURG 31. f. o. sur le Muer.

GRATZ, 21. f. e. sur le Muer, Cap. Univ. pl. f.

BILLEY, 19. f. o. Comté.

III. Le Duché de Carinthie est partagé entre la Maison d'Autriche, l'Archevêque de Salzbourg, & l'Evêque de Bamberg.

CLAGENFURT, 21. f. o. de Judembourg, cap. pl. f. à la maison d'Autriche.

IV. Le Duché de Carniole, à la même Maison^o d'Autriche, a

LAUBAC , 18. f-e. Cap. Ev.

GORICE , 17. e. Arch. érigé en 1751.

Au voisinage de la Carniole sont deux pays qui appartiennent à la maison d'Autriche , savoir une partie de l'*Istrie* , & une partie du *Frioul*.

TRIESTE , 14. f-e sur le golfe de Venise , Cap. de l'*Istrie* Autrichienne , Ev. port.

V. Le *Tirol* se divise en Comté de *Tirol* & en Evêchés de *Brixen* & de *Trente*. Le Comté de *Tirol* dépend de la Maison d'Autriche. Les Evêques de *Brixen* & de *Trente* possèdent chacun leur domaine en souveraineté , sous la protection de la même Maison.

INSPRUCK , 25. f. de Munich , sur l'*Inn*. cap. du Comté de *Tirol*. Univ.

BRIXEN , 11. f-e. Ev.

TRENTE , 17. f-o. sur l'*Adige* , Ev. Cette Ville est célèbre par le Concile général qui s'y tint au XVI. siècle , & qui dura 18 ans.

§. X. De la Bohême

Ce pays comprend le *Royaume de Bohême* , au f-o. le *Marquisat de Moravie* , au f-e. le *Duché de Silésie* , au n-e. & le *Marquisat de Lusace* , au n-o.

I. Le *Royaume de Bohême* appartient à la Maison d'Autriche. La Religion Catholique y est la dominante , & la seule dont l'exercice public soit permis. Le terroir de ce pays produit peu de vin ; mais il est fertile en grains , en fruits , en safran , en simples , & en paturages. Il y a dans les montagnes des mines de fer , de cuivre , d'étain , d'argent , & quelques-unes d'or. On y trouve aussi du cristal , des agathes , des topazes & autres pierres précieuses.

ÉGRA , sur les frontieres de la Franconie , pl-f. célèbre par ses eaux minérales.

LEUTMARITZ OU LEITOMERITZ , 30. n-e. sur *Elbe* , Ev.

PRAGUE, 15. f. e. sur la Moldaw, *Cap. Arch. Univ.* Cette ville est fort grande, bâtie sur sept montagnes, & ornée d'un grand nombre de belles Eglises & de beaux palais. Elle a beaucoup souffert des dernières guerres d'Allemagne. Le Roi de Prusse fut obligé d'en lever le siege en 1757, après l'avoir assiégée pendant 42 jours, & bombardée pendant 19. Durant ce siege, les boulets rouges des ennemis y mirent le feu plus de 50 fois, & plusieurs des Eglises & des principaux édifices furent détruits, ou considérablement endommagés. La ville de Prague est encore fameuse par plusieurs batailles qui se sont données aux environs; entr'autres, celle du 8 Novembre 1620, où l'Electeur Palatin fut défait par Maximilien Duc de Baviere; celle du 6 Mai 1757, où le Roi de Prusse vainquit les Autrichiens; & celle du 18 Juin de la même année, où les Autrichiens, commandés par le Marechal Comte de Daun, défirent à leur tour le Roi de Prusse.
Lon. 31. d. 2. m. Lat. 50. d. 6. m.

- PILSEN, 18. f. o.
- PISECK, 22. f. e.
- KUTTENBERG, 23. n. e. ville connue par ses riches mines d'argent & de cuivre.
- CZASLAW, 2. f. e.
- KONIGRATZ, 12. n. e. sur. l'Elbe, *Ev. pl. f.*
- GLARZ, 13. n. e. Comté cédé au Roi de Prusse en 1752.

} places fortes.

II. Le Marquisat de Moravie dépend de la Maison d'Autriche. Il prend son nom de la Morave, riviere qui arrose ce pays, & va se perdre dans le Danube.

- IGLAW, 22. e. de Piseck, *pl. f.*
- ZNAIM, 15. f. e.
- BRINN, 10. n. e.
- HRADISCH, 11. e. sur la Morave, *pl. f.*
- OLMUTZ, 11. n. o. sur la Morave, *cap. Ev. Univ. pl. f.* ville commerçante & bien peuplée. Le Roi de Prusse l'assiégea en 1758 pendant 35 jours,

après lesquels il fut contraint par le Maréchal Comte de Daun de lever le siege.

III. Le *Duché de Silésie* est un des plus beaux & des plus fertiles pays de l'Allemagne. Il faisoit partie de la Bohême, lorsqu'en 1742 & 1745, par les Traités de Bréslau & de Dresde, l'Impératrice, Reine de Hongrie & de Bohême, le céda au Roi de Prusse, à l'exception d'une partie de la haute Silésie, qu'elle se réserva. Le Roi de Prusse a conservé l'entière liberté de conscience aux Catholiques, dont la Religion a toujours été la dominante dans ce Duché; quoiqu'il y ait aussi beaucoup de Protestans, qui suivent la confession d'Ausbourg. On divise la Silésie en haute au s. & en basse au n.

1. La haute Silésie, est partagée en Autrichienne au s. & en Prussienne, au n. Ces deux parties sont séparées par la rivière d'Oppa, qui coule de l'o. à l'e. & qui se jette dans l'Oder.

La haute Silésie Autrichienne a

JAGENDORF, 15. sur l'Oppa.

TROPPAU, 6. e. près de l'Oppa. Cette ville, l'une des principales de la Silésie, a été prise plusieurs fois par les Prussiens.

TETSCHEN, 15. s. e.

La haute Silésie Prussienne a

RATIBOR, 7. n. e. de Troppau, sur l'Oder.

OPPELEN, 14. n. e. sur l'Oder.

NEISSE, 7. s. o.

1. La basse Silésie est entièrement soumise au Roi de Prusse.

BRIEG, 7. n. sur l'Oder, pl. f.

BRESLAU, 8. n. o. sur l'Oder, cap. de toute la Silésie, *Ev. Univ.* C'est une grande & belle ville, bien fortifiée & entourée de bonnes murailles. Le Roi de Prusse regnant lui a accordé le troisième rang parmi les villes de ses Etats, & y a fait bâtir un magnifique Palais Royal. Tous les Magistrats de Bréslau, de même que la plupart des bourgeois, sont

sont Protestans : les autres habitans professent la Religion Catholique, & ont l'Université. Le principal commerce de cette ville consiste en toiles fines, & il s'y tient tous les ans deux foires célèbres. Les Autrichiens s'emparèrent de Breslau en 1757, après avoir remporté aux environs une importante victoire sur les Prussiens ; mais ceux-ci ne tarderent pas à reprendre cette ville, après avoir battu à leur tour les Autrichiens à *Lissa*, bourg situé au voisinage. Lon. 34. d. 47. m. Lat. 51. d. 4. m.

SCHWEIDNITZ, 9. s-o. pl f. & fameuse par les divers sieges qu'elle a soufferts pendant la dernière guerre d'Allemagne, soit de la part des Autrichiens, soit de la part des Prussiens.

LIGNITZ, 10. n-o.

GLOGAW, 13. n. sur l'Oder, } pl f.

CROSSEN, 16. n-o. sur l'Oder }

IV. La Lusace est divisée en haute au s. & en basse au n.

1. La haute Lusace, à l'Electeur de Saxe, a

LAUBAN, 13. o. de Lignitz, pl f.

GORLITZ, 5. n-o. sur la Neiss. pl-f.

BAUTZEN, 9. o. sur la Sprée, cap. de toute la Lusace.

2. La basse Lusace est partagée entre l'Electeur de Saxe & le Roi de Prusse, en sorte qu'on peut la diviser en Saxone & en Prussienne.

La basse Lusace Saxone a

GUBEN, 7. s-o. de Crossen, sur la Neiss.

LUBEN, 12. o. sur la Sprée.

La basse Lusace prussienne a

COTBUSS, 8. s-e. sur la Sprée.

* SORAW, 14. e. vers la Silésie.



L



CHAPITRE X.

De la Suisse.

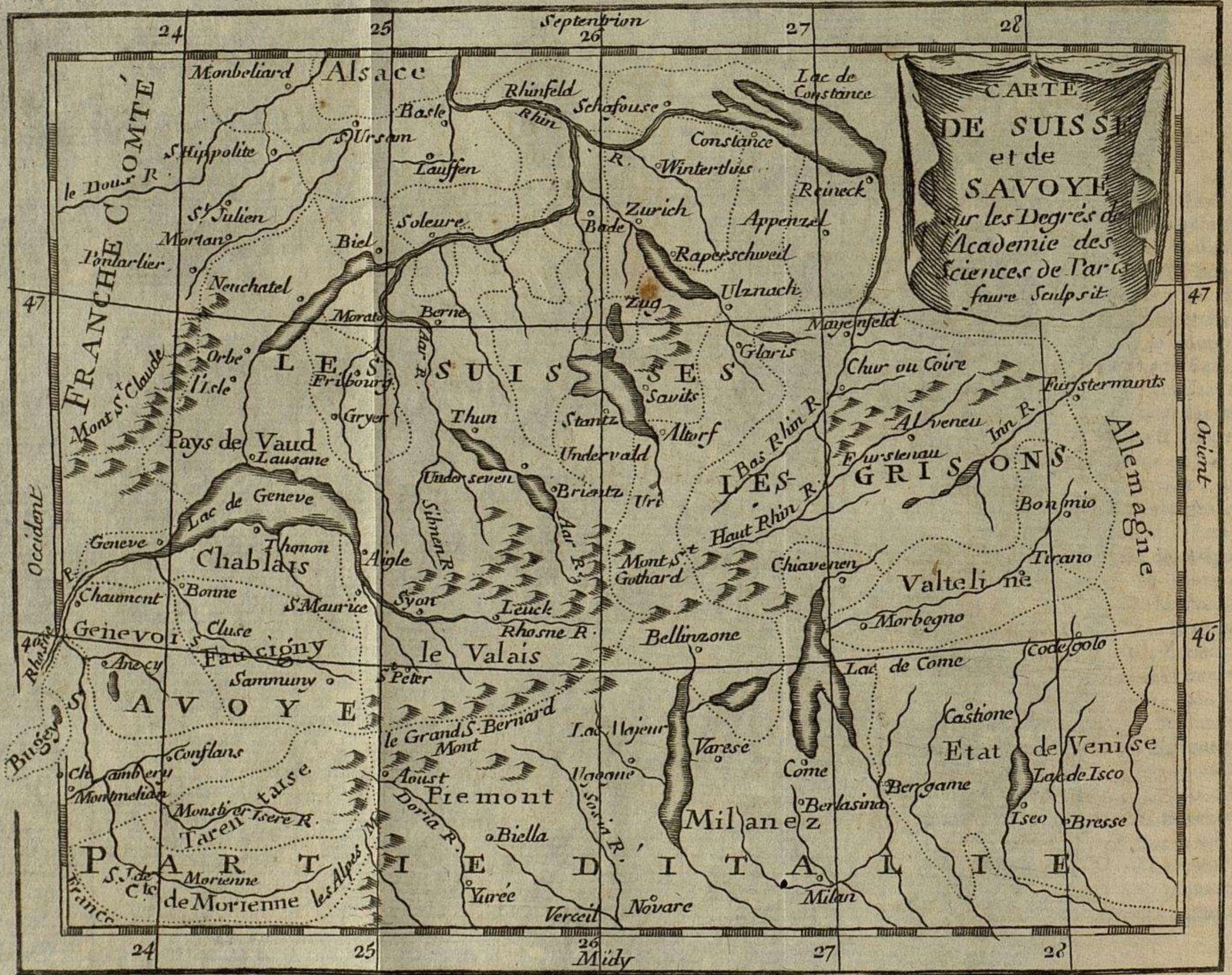
LA SUISSE est un pays situé entre la France, l'Allemagne & l'Italie. Elle relevoit autrefois de l'Empire d'Allemagne, & étoit sujette à la Maison d'Autriche; mais les habitans de ce pays, poussés à bout par les exactions & les violences de leurs Gouverneurs, se mirent peu à peu en liberté, & formerent enfin une République, dont la Souveraineté fut reconnue à la Paix de Munster en 1648.

La Suisse est divisée en 13 Cantons, qui sont autant de petites Républiques indépendantes les unes des autres, & dont le gouvernement est différent. Tous ces Cantons forment ensemble ce qu'on appelle la République ou le Corps Helvétique, dont l'autorité souveraine réside dans la Diète générale qui se tient tous les ans à Frawenfeld, dans la Turgow. Cette Assemblée est composée des Députés de chaque Canton, & l'on y décide de toutes les affaires importantes qui concernent la Nation, comme la guerre, la paix, les alliances, le gouvernement des provinces communes: on y donne audience aux Ambassadeurs des Puissances étrangères.

Les Suisses sont de belle taille, forts, robustes, religieux observateurs de leur parole, & sur-tout d'une fidélité à toute épreuve, ce qui fait que plusieurs Princes de l'Europe se servent d'eux pour la garde de leurs personnes. On les accuse d'être prompts à se mettre en colère & grands buveurs.

L'air de la Suisse est en général plus froid que chaud; mais fort sain. Le terroir de ce pays est peu fertile, ce qui vient des hautes montagnes dont il est rempli: il produit cependant en plusieurs





endroits, du bled, du vin, du chanvre, du lin, & des fruits de plusieurs especes. Les paturages y abondent, & servent à nourrir quantité de bestiaux, qui font la principale richesse de la Nation. Les montagnes produisent beaucoup de simples & de plantes médicinales très-estimées : on y trouve des mines de fer & de plomb, des cristaux, & des eaux minérales.

Comme la Suisse est un pays très-élevé, plusieurs grandes rivières y ont leur source. Les principales sont le *Rhin* & le *Rhône* : il y a encore l'*Aar*, qui se jette dans le *Rhin*, & la *Reufs*, qui entre dans l'*Aar*.

Parmi plusieurs lacs qui sont dans ce pays, on remarque celui de *Constance*, au n.-e. qui peut être compris dans l'Allemagne; celui de *Lucerne* ou des quatre Cantons, & celui de *Zurich* vers le milieu; celui de *Neuchatel*, à l'o. & celui de *Geneve*, au s.-o.

Nous diviserons la Suisse en trois parties, 1^o. les treize Cantons Suisses, 2^o. leurs Alliés, 3^o. leurs Sujets.

§. I. Des treize Cantons Suisses.

On en trouve quatre vers le n. *Bâle*, du côté de l'Alsace & de la Souabe; *Soleure*, au s. de celui de *Bâle*; *Zurich*, à l'e. de celui de *Soleure* & au s. du *Rhin*; & *Schaffouse*, au n. du *Rhin*. Trois sont à l'e. savoir, du n.-e. au s.-o. *Appenzel*, *Glaris* & *Uri*; quatre autour du Lac de *Lucerne*; *Schwitz* à l'e. *Zug* au n. *Lucerne* à l'o. & *Underwald* au s. Deux se trouvent vers l'o. *Berne* & *Fribourg*.

Les Cantons de *Bâle*, *Soleure*, *Zurich*, *Schaffouse*, *Lucerne*, *Berne* & *Fribourg* sont Aristocratiques, en sorte qu'il n'y a que les seuls Bourgeois des villes Capitales qui ayent part au gouvernement. Les six autres, savoir, *Appenzel*, *Glaris*, *Uri*, *Schwitz*, *Zug* & *Underwald*, sont Démocratiques; & les habitans des bourgs & villages qui les composent ont part au Gouvernement.

Des treize Cantons, il y en a sept *Catholiques*, quatre *Protestans*, & deux *Mixtes*, c'est-à-dire, mélangés de *Catholiques* & de *Protestans*.

I. Les sept *Cantons catholiques* sont *Soleure*, *Uri*, *Schwitz*, *Zuc*, *Lucerne*, *Underwal* & *Fribourg*.

1. Le *Canton de Soleure* a

SOLEURE, 9. f. e. de *Porentru*, sur l'*Aar*, au pied du mont *Jura*, cap. pl. f. ville médiocrement grande, où réside l'*Ambassadeur* de *France* auprès des 13 *Cantons*.

2. Le *Canton d'Uri*, où se trouve le mont *St. Gothard*, n'a aucune ville. Le bourg le plus considérable qu'on y trouve est

Altorf, près de l'extrémité méridionale du lac de *Lucerne*.

3. Le *Canton de Schwitz* a pour chef-lieu le bourg de *Schwitz*, 4. n. o. à quelque distance du lac de *Lucerne*.

4. Le *Canton de Zug* a

ZUC, 5. n. o. près du lac de son nom, cap.

5. Le *Canton de Lucerne*, le plus puissant des *Cantons Catholiques*, a

LUCERNE, 4. f. e. sur le lac de même nom, à l'emb. de la *Reuss*, cap. grande & belle ville, riche & commerçante. Le *Nonce* du *Pape* & l'*Ambassadeur* d'*Espagne* auprès des treize *Cantons* y font leur résidence.

5. Le *Canton d'Underwald* a pour chef-lieu *Stantz*; 4. f. e. gros-bourg.

7. Le *Canton de Fribourg* a

FRIBOURG, 20. o. cap. assez grande ville, où l'*Evêque* de *Lausanne* fait son séjour.

GRUYERE, 6. f. o. petite ville, renommée par ses fromages.

II. Les quatre *Cantons Protestans* sont *Bâle*, *Zürich*, *Schaffouse*, & *Berne*.

1. Le *Canton de Bâle* a

BALE, 8. n. de *Soleure*, sur le *Rhin*, cap. univ.

C'est le ville la plus considérable de toute la Suisse : elle a titre d'Ev. mais l'Évêque réside à Porentru. L'Eglise Cathédrale, qui subsiste encore, renferme le tombeau d'Erasmus. L'Hôtel-de-ville est orné de belles peintures, & il renferme une Bibliothèque publique, riche, en manuscrits & en imprimés. Les nobles ne peuvent habiter la ville, qu'après avoir renoncé à leur noblesse. Il s'est tenu à Bâle en 1432 un célèbre Concile, qui est le 17^e. général. C'est la patrie de Jacques Bernouilli, habile Mathématicien. Lon. 25 d. 15 m. Lat. 47 d. m.

2. Le Canton de Zurich, le premier dans l'ordre des Cantons, a

ZURICH, 7. n. de Zuc, sur le lac de son nom, Cap. pl.-f. C'est une grande ville, riche & commerçante. On lui a donné le premier rang à cause de son antiquité.

3. Le Comté de Schaffouse a

SCHAFFOUSE, 9. sur le Rhin, Cap. pl f. Son pont, le plus beau qui fut sur le Rhin, a été renversé par une inondation en 1754.

4. Le Canton de Berne, le plus étendu & le plus puissant, a

BERNE, 8. f. de Soleure, sur l'Aar, Cap. C'est une grande ville, bien peuplée, & la plus belle de la Suisse. Il y a diverses manuf. établies par les Réfugiés François, qui y sont en grand nombre.

LAUSANNE, 16. f.-o. près du lac de Genève, avec titre d'Ev. dont l'Évêque réside à Fribourg. cette ville qui est grande & belle, est capitale du Pays de Vaud, le plus beau & le plus fertile de toute la Suisse.

AVENCHE, 5. f.-o de Berne, sur le lac de Morat; ville ruinée, qui a été cap. de la Suisse du temps de César : on y voit les restes d'un Amphithéâtre.

III. Les deux Cantons mixtes sont Appenzel & Glaris, qui ont chacun pour chef-lieu un bourg de même nom.

1. *Appenzel*, 15. e. de Zurich.

2. *Glaris*, 11. f. o.

§. II. *Des Alliés des Suisses.*

Les Alliés des Suisses consistent en divers Etats voisins des 13 Cantons, & qui sont associés au Corps Helvétique, & sous sa protection. Ces Alliés sont :

I. *L'Abbaye & la ville de St-Gal*, au s. de l'Ev. de Constance. Ce sont deux Etats différens, & indépendans l'un de l'autre. L'Abb. est de l'Ord. de S. Benoît, & ses Domaines sont assez étendus. Le Monastere n'est séparé de la ville que par une muraille.

ST. GAL, 3. n. o. d'Appenzel, est une ville riche par son commerce de toiles fines : ses habitans sont tous Protestans.

II. *La République des Grisons*, à l'e. des 13 Cantons. C'est un Etat très-peuplé, quoique environné de montagnes affreuses. Le Gouvernement est Démocratique. La plupart des Grisons sont Protestans, & les autres sont Catholiques.

COIRE, 12 s. d'Appenzel, près du Rhin ; Cap. Evêché.

III. *Le Valais*, situé au s. de la Suisse, & traversé par le Rhône. On n'y professe que la Religion Catholique, & le Gouvernement est Démocratique.

SION, 17. f. e. de Lausanne, près du Rhône, Cap. Ev.

IV. *La République de Geneve*, près du lac de ce nom, sur les frontieres de la France. Ce Petit Etat, qui ne comprend que la ville de Geneve, avec une vingtaine de villages situés aux environs, forme cependant une République célèbre, dont le Gouvernement est Démocratique. La Religion des Genevois est la Calviniste.

GENEVE, 11. f. o. de Lausanne, sur le Rhône, & près du lac de Geneve, Cap. avec titre d'Ev. dont l'Evêque reside à Anneci en Savoye.

Cette ville est grande , riche , commerçante , très-peuplée , & une des plus florissantes de l'Europe. Elle est bien fortifiée du côté de la Savoye , mais presque ouverte & sans défense du côté de la France. Il y a une *Univ.* ou Academie , ou la Jeunesse est instruite gratuitement , une Bibliothèque publique , qui contient 26 mille volumes & un grand nombre de manuscrits. Les Genevois , pleins d'industrie , s'appliquent à diverses fabriques ou manuf. Celle qui fleurit le plus à Geneve , est l'horlogerie , qui occupe plus de 5 mille personnes , c'est à dire , plus de la cinquieme partie des Citoyens. Lon. 27 d. Lat. 46 d. 12 m.

V. La *Principauté de Neuchatel* , entre la Franche-Comté & les Cantons de Fribourg & de Berne. Elle est soumise au Roi de Prusse, dont l'autorité est limitée par les droits des peuples , qui sont très-étendus. Presque tous les habitans sont Protestans.

NEUCHATEL , sur le lac de son nom , 6. n-o. de Fribourg , Cap.

VI. La *République de Biens* ou *Biel* , au s. de l'Ev. de Bâle. Elle est Calviniste , & gouvernée par un grand & un petit Conseil , & par un Bourguemestre qui en est le chef.

BIENNE OU BIEL , 8. n e. sur un lac au pied du mont Jura , Cap.

VII. La *République de Mulhausen* , en Alsace , vers le s. Sa Religion est la Calviniste , & son Gouvernement est Démocratique.

MULHAUSEN , 0. n-o. de Bâle , dans une Isle formée par l'Inn , Cap.

§. III. Des Sujets des Suisses.

Les sujets des Suisses sont plusieurs petits pays , sous la Souveraineté de divers Cantons , qui les font gouverner par des Baillifs. Voici les plus remarquables.

I. Le *Comté de Bade*, à l'o. du Canton de Zurich, le plus grand nombre des habitans sont Catholiques, les autres sont Protestans.

BADE 4. o. de Zurich, *cap.* & célèbre par ses bains d'eaux chaudes.

II. Les *Offices libres*, au s.o. du Comté de Bade. Tous les habitans sont Catholiques.

BREGMARTEN, 2. s. sur le Reuss. *cap.*

III. Le *Turgow* ou *Tourgau*, à l'e. du Canton de Zurich. Il y a plus de protestans que de Catholiques.

FRAWENFELD, 6. n.e. de Zurich, *cap.* C'est là que les Cantons tiennent leurs assemblées générales.

IV. Le *Rhinthal*, entre le Canton d'Appenzel & le lac de Constance. La plupart des habitans sont Protestans.

REINECK, 5. n.e. d'Appenzel, à l'entrée du Rhin dans le lac de Constance, *cap.*

V. Le *comté de Sargans*, au f. du Canton d'Appenzel. Ses habitans sont en partie Catholiques & en partie Protestans.

SARGANS, 5. n. de Croire, *cap.*

VI. Le *Gaster*, entre le Comté de Sargans & le Canton de Zurich. Il est peuplé de Catholiques & de Protestans.


UTZNACH, 5. n. de Glaris, *cap.*

VII. Plusieurs autres petits pays ou bailliages, dont les uns sont situés vers la France, & les autres vers l'Italie. Ils prennent presque tous le nom de leurs Capitales, dont les principales sont :

MORAT, 4. o. de Berne, sur un lac de son nom.

ORBE, 7. n.o. de Lausanne.

LUGANO, vers l'Italie, 25. s. de Glaris, sur le lac de Lugano.



CHAPITRE XI.

Du Portugal.

LE PORTUGAL faisoit partie de l'Espagne, lorsqu'en 1640 les Portugais secouèrent la domination Espagnole, & placèrent sur le trône le Duc de Bragançe, qui a transmis cette Couronne à ses descendans. C'est un Royaume héréditaire, dont le Gouvernement est Monarchique.

On n'y souffre que la Religion Catholique. L'Inquisition y a été établie. de même qu'en Espagne ; mais Jean V. en 1728, & Joseph I. en 1758, ont fait des réglemens pour modérer les rigueurs de ce Tribunal. Le Roi de Portugal porte le titre de *Roi Très Fidele*.

Les Portugais sont polis & affables envers les Estrangers, généreux, bons soldats, très-propres pour les sciences, & expérimentés sur mer & dans le négoce. On leur est redevable de la découverte des Indes orientales & des côtes occidentales & orientales d'Afrique.

L'air du Portugal est sain & tempéré pendant la plus grande partie de l'année, mais très-chaud en été. Le terroir, quoique montagneux, est assez fertile. Les vallées & les plaines produisent du bled en petite quantité, du vin, de l'huile, des meuniers, & des fruits délicieux. On y voit des forêts entières d'orangers, dont la première greffe fut portée de la Chine, il n'y a gueres plus d'un siècle : avant ce tems-là les oranges étoient inconnues en Europe. On y trouve des mines de différens métaux, & des pierres précieuses ; & on y nourrit quantité de vers à soie.

Les principales rivieres du Portugal sont le Mi-

Minho, le *Douro*, le *Tage*, & la *Guadiana*, qui viennent toutes de l'Espagne, & se jettent dans l'Océan. Il y a de plus le *Mondego*, qui a son emboucheure entre celles du *Douro* & du *Tage*.

Ce Royaume se divise en 6 principales provinces, dont trois sont vers le n. celle de *Tra-los-montes*, celle d'*Entre Minho & Douro*, & celle de *Beyra*: & trois sont vers le s. l'*Estremadure Portugaise*, l'*Alentéjo*, & l'*Algarve*.

§. I. Des trois Provinces du Nord.

I. La Province de *Tra-los-montes* est ainsi nommée parce qu'elle est au-delà des montagnes par rapport à Lisbonne.

BRAGANCE, au n. e. cap. Duché, qui a donné son nom à la branche régnante de Portugal.

MIRANDE, 12. s. e. sur le *Douro*, Ev.

II. La province d'*Entre Minho & Douro* a BRAGUE, 43. o. cap. Arch. ville fort ancienne. Son Archevêque prend le titre de Primat de Portugal.

GUIMARENS, 5. s. e. il y a dans cette ville une Académie littéraire,

PORTO, 11. s. o. sur le *Douro*, vers l'embouchure de ce fleuve, Ev. Port. Cette ville, la plus riche du Portugal après Lisbonne, est ancienne, grande, belle & fort marchande. Elle est très-fréquentée par les Anglois, les Hollandois & les François, qui en tirent beaucoup de vin pour les pays septentrionaux de l'Europe. Porto souffrit beaucoup du tremblement de terre qui renversa Lisbonne en 1755. Lon. 9 d. 34. m. Lat. 41. d. 30. m.

III. La Province de *Beyra* a

AVEIRO, 12. s. Port. Cette ville avoit titre de Duché, mais il a été supprimé en 1759, à l'occasion du Duc de ce nom, chef de cette horrible & fameuse conspiration, qui éclata le 3 Septembre 1758, par l'attentat commis contre la vie du Roi de Portugal.

COIMBRE ou CONIMBRE, 11. s. e. sur le Mendago, cap. Ev. Inquis. Univ. célèbre. C'est une grande & belle ville.

§. II. Des Provinces du midi.

I. L'Estremadure Portugaise a

LEIRA, 12. s. Ev. pl. f.

SANTAREN, 12. s. près du Tage, avec une Acad. littéraire. Cette ville a beaucoup souffert du tremblement de terre de 1755.

LISBONNE, 25. s. o. sur le Tage, à 4 lieues de l'emb. de ce fleuve dans l'Océan, Cap. & le séjour ordinaire des Rois de Portugal, Arch. Inquis. Port. C'est une ville ancienne, bâtie en forme d'Amphitéâtre sur sept collines. Elle a éprouvé divers tremblemens de terre, entr'autres celui du premier Novembre 1755 qui la ruina presque entièrement. Avant cet affreux désastre; Lisbonne étoit une des plus grandes villes de l'Europe: on y comptoit environ 20 mille maisons, & plus de 200 mille habitans. On travaille au reste tous les jours à en enlever les ruines, & à la rebâtir plus belle & plus régulière qu'elle ne l'étoit auparavant. Outre l'Archevêque, il y a dans cette ville un Patriarche qui fait les fonctions Episcopales dans le palais du Roi, & jouit de la préséance sur tous les Grands & sur tous les Prélats du Royaume, même sur l'Archevêque primat de Brague. Jean V. fonda à Lisbonne en 1722, une Acad. royale pour l'histoire de Portugal. Le Port de cette ville est un des plus grands & des meilleurs de l'Europe, & y fait fleurir le commerce: il est formé par le Tage, qui a plus d'une lieue de largeur en cet endroit. Lisbonne est la patrie de Louis le Camoens, Poète Portugais, célèbre par son Poème de la Lusade. Lon. 8. d. 42. m. 30. s. Lat. 38. d. 42. m. 20. s.

Belen , sur le Tage , à une lieue au dessous de Lisbonne , est un bourg , avec une magnifique Maison Royale , où le Roi de Portugal fait souvent son séjour.

SETUVAL , 9 f. de Lisbonne , *Port* , ville ruinée par le tremblement de terre de 1755.

II. L'Alentéjo , très fertile en bled , a

PORTALEGRE , 25. e. de Santeren , *Ev. Pl. f.*

ELVAS , 12. f. *Ev.*

EVCTA , 18. f. o. *Cap. Arch. Univ. Inquis.*

L'Algarve a titre de Royaume & d'Evêché , & produit des vins excellens.

LAGOS , 38. f. de Sétuval , sur la côte méridionale , *Port.*

SILVES , 5. n. e. c'étoit autrefois la résidence de l'Evêque du pays , qui a transféré son siége à

FARO , 10. f. e. *port.*

TAVIRA , n. e. *Cap. port.*

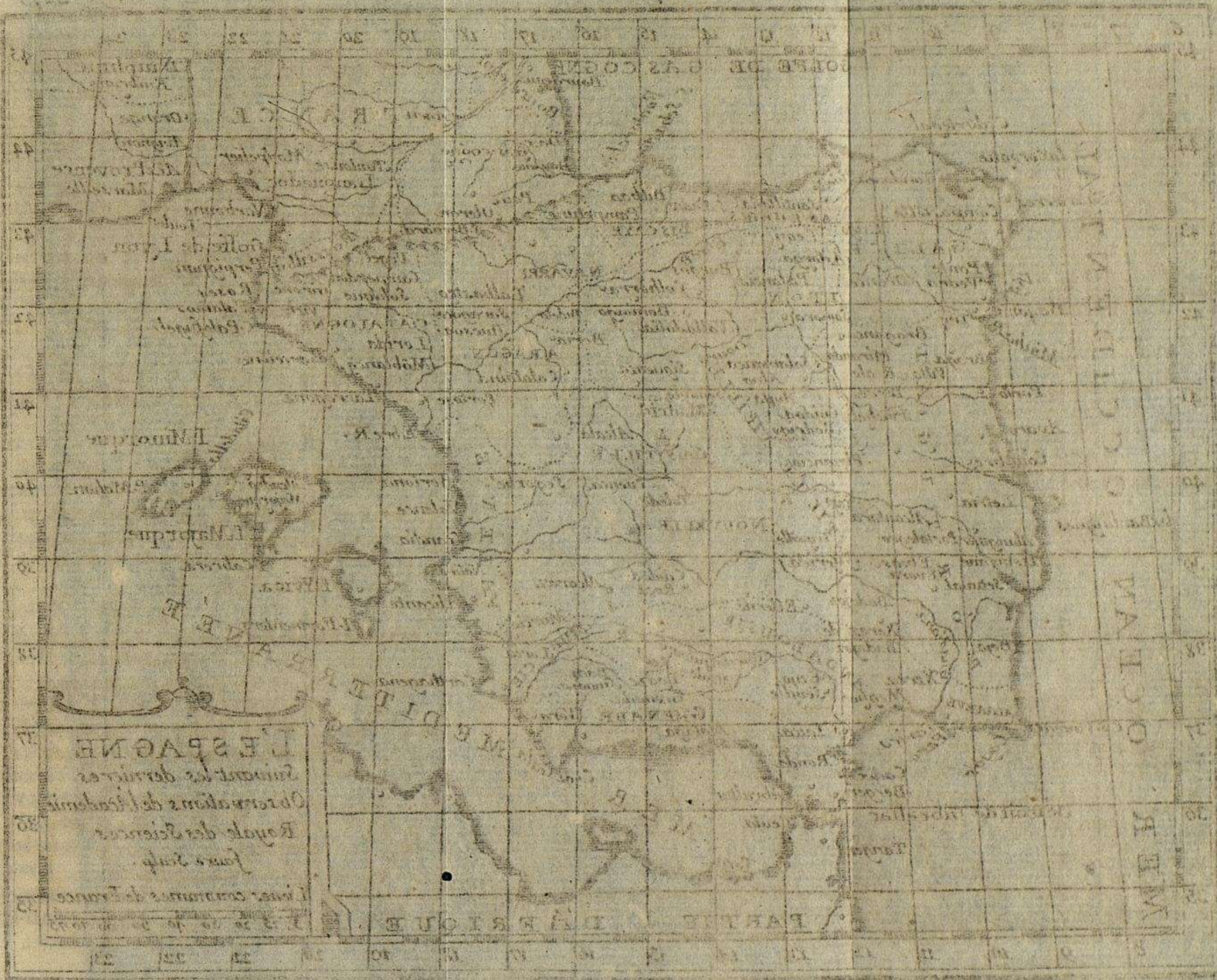


CHAPITRE XII.

De l'Espagne.

C'EST un Royaume héréditaire , même aux filles & qui a passé à l'auguste Maison de Bourbon par la mort de Charles II. Ce Prince n'ayant point d'enfans , nomma en 1700 pour héritier de ses Etats , Philippe Duc d'Anjou. Celui-ci étoit petit-fils de Louis XIV. & de Marie Thérèse d'Autriche , sœur de Charles II. Le Duc d'Anjou eut pour successeur en 1746 , Ferdinand VI. son fils aîné. Après la mort de Ferdinand arrivée en 1759 , son frere Dom Carlos , alors Roi des deux Siciles , est monté sur le trône d'Espagne , & a pris le nom de Charles III.

La Religion Catholique est la seule qu'on souffre dans ce Royaume. Il y a dans plusieurs villes des



tribunaux d'Inquisition, établis pour connoître de tous les crimes qui blessent la Religion. On donne au Roi d'Espagne le titre de *Roi Catholique*.

Ce Prince fait gouverner ses Etats par divers Conseils, qui sont le Conseil des Dépêchés, composé du Roi & des Ministres d'Etat, le Conseil d'Etat, & le Conseil de Guerre. Outre ces trois Conseils qui concernent le Gouvernement politique, il y en a plusieurs autres pour la Justice, savoir, le Conseil Royal & suprême de Castille, qui est regardé comme le premier Tribunal de la Monarchie, le Conseil Royal & suprême des Indes, qui étend sa Jurisdiction sur l'Amérique Espagnole; le Conseil suprême de l'Inquisition, qui a sous lui plusieurs autres tribunaux subalternes; le Conseil des Finances, &c.

Il y a en Espagne une Dignité particulière à cet Etat: c'est celle des *Grands d'Espagne*, qui sont divisés en trois classes. Ceux de la première classe ont le privilège de se couvrir devant le Roi, avant que de parler à Sa Majesté: ceux de la seconde peuvent le faire après avoir commencé leurs discours; & ceux de la troisième, après l'avoir fini.

Les Espagnols sont graves, patients dans les maux, sobres dans le boire & le manger, constants dans leurs résolutions, & très-attachés à la Religion Catholique. On les taxe d'être fiers, sévères, jaloux jusqu'à l'excès, superstitieux, & surtout fort paresseux, ce qui leur fait négliger les arts & les belles-lettres, pour lesquels ils ne manquent pas de disposition. Le commerce est chez eux très-considérable, sur-tout avec les Indes occidentales; mais ce sont les François, les Anglois & les Hollandois, qui en tirent le principal profit.

L'air de l'Espagne est en général pur & sec, communément chaud, sur-tout dans les provinces méridionales, où la chaleur est très-vive en été. Ce Royaume est peu fertile en grains, ce qui vient non-seulement de la paresse des habitans, mais en-

core de ce que le pays n'est pas peuplé à proportion de son étendue. D'ailleurs le terroir est bon, & il produit quantité de vins excellens, d'huile d'olive & fruits. On fait en Espagne beaucoup de soye, & on y nourrit un grand nombre de moutons, dont la laine est très fine. Les chevaux Espagnols sont très-estimés. On trouve dans ce Royaume plusieurs mines de fer, de plomb, de cuivre, de sel, de mercure ou vif argent, & de vermillon. Il y avoit autrefois des mines d'or & d'argent, mais on les a abandonnées depuis la découverte de celles de l'Amérique.

On divise l'Espagne en 13 provinces qui ont été autrefois autant de Royaumes, d'où vient qu'on donne encore ce titre à plusieurs. Ces provinces sont :

1°. Au n. & de l'o. à l'e. la *Galice*, les *Asturies* & la *Biscaye*, sur l'Océan ; la *Navarre* & l'*Aragon*, vers les Pyrénées.

2°. A l'e. la *Catalogne* & le Royaume de *Valence*, sur la Méditerranée.

3°. Au s. les Royaumes de *Murcie* & de *Grenade*, sur la même mer ; & l'*Andalousie*, sur l'Océan.

4°. Au milieu des terres, la *Castille nouvelle*, au s. la *Castille vieille*, au n. & le Royaume de *Léon*, à l'o.

A ces 13. Provinces, il faut ajouter quelques *Isles* de la Méditerranée, qui sont considérées comme faisant partie de l'Espagne.

Rivieres d'Espagne.

Parmi plusieurs rivieres qui arrosent ce Royaume, les principales sont l'*Ebre*, le *Xucar*, le *Guadalquivir*, la *Guadiana*, le *Tage*, le *Douro*, & le *Minho*.

1. L'*Ebre* prend sa source sur les frontieres de la *Castille* & des *Asturies*, traverse la *Castille vieille* & l'*Aragon*, & se jette dans la Méditerranée en *Catalogne*.

2. Le *Xucar* commence dans la Castille nouvelle, près les frontières & au f. o. de l'Aragon, & se perd aussi dans la Méditerranée, après avoir traversé le Royaume de Valence.

3. Le *Guadarquivir* a sa source au f. e. de la Castille nouvelle, & traverse toute l'Andalousie. Il a son embouchure dans l'Océan, de même que les quatre fleuves suivans.

4. La *Guadiana* naît dans la Castille nouvelle ; vers le milieu, entre dans l'Estremadure, puis dans le Portugal.

5. Le *Tage* commence son cours vers les frontières & le f. o. de l'Aragon, dans la Castille nouvelle, qu'il arrose. Il coule pareillement dans les Royaumes de Léon & de Portugal.

6. Le *Douro* vient du n. o. de la Castille vieille, traverse cette Province, de même que les deux Royaumes de Léon & de Portugal.

7. Le *Minho* prend sa source au n. e. de la Galice, qu'il sépare du Portugal vers son embouchure.

§. I. De la Galice.

C'est un pays montagneux, où l'on nourrit beaucoup de bestiaux

TUY, 11. n. de Brague, sur le Minho, *Ev. Pl. f.*

VIGO, 4. n. o. sur l'Océan, *Port.*

ORENSE, 17. n. e. de Tuy, sur le Minho, *Ev.* ville célèbre par ses eaux thermales.

COMPOSTELLE, 19. n. o. *cap. Arch. Univ. Inquis* L'Eglise Métropolitaine, qui est fort belle & fort riche, se glorifie de posséder le corps de l'Apôtre Saint Jacques le Majeur, ce qui y attire un grand concours de Pèlerins.

LA COROGNE, 15. n. *Port* très-fréquenté.

FERROL, 7. n. e. *Port.*

LUGO, 24. f. e. sur le Minho, *Ev.*

§. II. Des Asturies.

Ce pays a été choisi par les Rois d'Espagne, pour être l'appanage de leurs fils aînés, qui portent le titre de *Prince des Asturies*. On distingue deux Asturies, 1^o. celle d'Oviedo à l'o. & 2^o. celle de Santillane, à l'e.

1. OVIEDO, 24. n.-e. *Ev. Univ. Cap.* de l'Asturie de son nom & de toute la province.

2. SANTILLANE, 21. e. *Port.*

ST-ANDER, 7. e. *Ev. Port.*

§. III. De la Biscaye.

On la divise en *Biscaye propre*, à l'o. & en *Guipuscoa*, à l'e.

I. La *Biscaye propre* a

LEREDO, 9. e. *Port.*

BILBAO, 11. e. *Cap. Ev. Port.* très-fréquenté.

II. Le *Guipuscoa* a

ST-SEBASTIEN, 20. e. *pl.-f. Port*, ville très-commerçante.

FONTARABIE, 4. e. *pl.-f. port*, à l'Emb. de la rivière de *Bidassoa*, qui fait de ce côté-là la séparation des deux Royaumes d'Espagne & de France.

On voit au milieu de cette rivière l'*isle des Faisans* ou de la *Conférence*, qui est neutre & inhabitée. C'est dans cette isle que fut conclue en 1659, la paix des Pyrénées entre la France & l'Espagne.

TOLOSA OU TOLOSETTA, 7. s.o. *Cap.*

§. IV. Du Royaume de Navarre.

La Navarre se divise en *Françoise* & en *Espagnole*. Ces deux parties prises ensemble formoient autrefois un Royaume, qui comme on l'a dit ailleurs, fut envahi en 1512, par Ferdinand Roi d'A;

ragon, sur Jean d'Albret, grand-pere du Roi Henri IV. La Navarre Espagnole a

PAMPELUNE, 17. f.e. cap. Ev. Univ. pl.f.

ESTELLA, 6. f.o.

TUDELA, 15 f.e. sur l'Ebre.

§. V. De l'Aragon.

C'étoit autrefois un Royaume, qui avoit sous sa dépendance la Catalogne, le Royaume de Valence, les îles de Majorque, de Minorque & d'Ivice, le Royaume des deux Siciles & la Sardaigne.

TARAÇONNE, 4 f.o. Ev.

CALATAIUD, 13 f. On croit que c'est l'ancienne *Bibilis*, où nâquit le Poëte *Martial*.

SARAGOSSE, 16 n.e. sur l'Ebre, cap. Arch. Univ. Inquis. ville ancienne, grande, belle, riche & commerçante, autrefois la résidence des Rois d'Aragon. Elle se glorifie d'avoir donné naissance à l'illustre Diacre & Martyr *S. Vincent*, & à *Prudence*, Poëte Chrétien du IV siècle. Lon. 16 d. 57 m. Lat. 41 d. 39 m.

HUESCA, 13. n.e. Ev. Univ.

BALBASTRO, 9. f.e. Ev.

§. VI. De la Catalogne.

Ce pays a titre de Principauté; & quoique montagneux, il est fertile en tout ce qui est nécessaire à la vie.

URGEL, 29. n.e. Ev.

PUYCERDA, n.e. pl.f. & Cap. de la *Cerdagne*, petite province, dont une partie dépend de la France.

ROSES, 31. f.e. pl.f. port sur la Méditerranée,

GIRONNE, 9. f.o. Ev. pl.f.

BARCELONE, 18. f.o. Cap. Ev. Univ. Inquis. pl.f. port. C'est une ancienne & grande ville, l'une

des plus marchandes, des plus riches & des plus considérables de l'Espagne. Elle renferme environ 150 mille habitans. Il y a une Acad. de belles lettres. Son principal commerce consiste en draps & en couvertures très-estimées. *Lon.* 19 d. 53 m. *Lat.* 41. d. 26 m.

TARAGONE, 18. f. o. *Arch. Univ. port*; ville ancienne, & commerçante en huile, lin, & vins excellens.

LERIDA, 17. n-o *Ev. Univ. pl-f.*

TORTOSE, 16. f. sur l'Ebre, *Ev. pl-f. port.*

§. VII. Du Royaume de Valence.

Cette province est une des plus agréables & des plus peuplées de l'Espagne.

VALENCE, 36. f. o. sur le Guadalaviar, *cap. Arch. Univ. Inquis. port.* Cette ville est grande, bien bâtie & très-commerçante. Il y a une Acad. de dessein & des beaux Arts. On y fabrique de bonnes draperies & quantité d'étoffes de soie. Le Port nommé le *Grao*, est très-fréquenté, & situé à environ une lieue de la ville. *Lon.* 17 d. 31 m. *Lat.* 39 d. 30 m.

ALICANTE, 32 f. *port*, ville très marchande, & célèbre par ses vins salutaires & très recherchés.

ORIHUELA, 13. f. o. *Ev. Univ.*

§. VIII. Du Royaume de Murcie.

Le terroir de ce pays est généralement peu fertile, à cause des montagnes dont il est entrecoupé. Ses fruits sont estimés les meilleurs de toute l'Espagne.

MURCIE, 5. f. o. sur la riviere de Segura, *cap. Inquis.* C'est une grande & belle ville, où l'on fait quantité de soie. L'Evêque de Carthagene y fait sa résidence, & y a sa Cathédrale: on dit du clocher

de cette Eglise, que la montée en est si douce, qu'on peut aller jusqu'au sommet à cheval & en carrosse. Lon. 16 d. 59 m. Lat. 37 d. 48 m.

CARTHAGENE, 11 f. Ev. port. qui est un des meilleurs de l'Europe. Cette ville doit sa fondation aux Carthaginois.

§. IX. Du Royaume de Grenade.

Il est fertile en grains, en excellent vin, & abondant en fruits délicieux, comme grenades, oranges, citrons, limons, amandes, capres, &c. On y trouve une grande quantité de meuriers qui y rendent le commerce de la soye très-considérable.

ALMÉRIE, 37. f-o. Ev. port.

GUADIX, 19 n-o. Ev.

GRENADE, 13 f-o. cap. Arch. Univ. Inquis.

Cette ville passe pour la plus grande de l'Espagne : on lui donne 4 lieues de circuit, mais elle n'est pas peuplée à proportion de son étendue. Ses fabriques d'étoffes de soye la rendent riche & commerçante. Lon. 14 d 44 m. Lat. 36 d. 55 m.

ANTEQUERA, 20. 0.

MALAGA, 11. f. Ev. pl f. port. spacieux & très-fréquenté. C'est une ville fort riche, & célèbre par le commerce de ses fruits exquis & de ses vins délicieux.

§. X. De l'Andalousie.

Ce pays est le plus beau, le plus fertile, & le plus commerçant de toute l'Espagne. Ses chevaux sont les plus estimés du Royaume.

GIBRALTAR, 22. f-o. sur le détroit de même nom, qui a 7 à 8 lieues de largeur. pl f. port. C'est une petite ville, qui fut obligée de se rendre en 1704 à la Flotte Angloise & Hollandoise. Elle est restée aux Anglois par la Paix d'Utreck.

CADIX, 18. n.o. *Ev. Port.* Cette ville est située dans une petite île de l'Océan, séparée de la Terre-ferme par un canal, sur lequel il y a un pont. Le port est très-sur, & il y aborde une quantité prodigieuse de vaisseaux marchands de toutes les parties du monde : on y fait les embarquemens pour l'Amérique. La ville de Cadix est très-ancienne, bien fortifiée, & peuplée de plus de cent mille habitans. On y commerce dans tous les genres, & il y a peu de villes en Europe où l'argent soit plus commun. *Lon. 11. d. Lat. 36. d. 25. m.*

SAN-LUCAR, 9. n. à l'emb. du Guadalquivir, *Port.* C'est comme l'entrepôt de Séville, où l'on transporte dans des barques, les marchandises que les grands vaisseaux déchargent à San-Lucar.

SÉVILLE, 19. n.e. sur le Guadalquivir, *cap. Arch. Univ. Inquis.* C'est une ville ancienne, & l'une des plus considérables de l'Espagne par sa grandeur, ses richesses, son commerce, & la beauté de ses Eglises & de ses autres bâtimens. Il y a une Acad. royale des sciences & arts ; établie en 1753. L'Eglise Métropolitaine est une des plus belles & des plus riches de l'Europe : son clocher, qui renferme 14 cloches d'une extrême grosseur, est très-élevé, & on peut y monter à cheval comme à celui de Murcie. Les autres bâtimens remarquables par leur beauté, sont le Palais royal, nommé *Alcazar*, la Bourse, l'Hôtel des monnoies, qui est le seul du Royaume avec celui de Ségovie, l'Hôtel-de-ville, &c. Séville a un Bureau général, où l'on porte tout l'or & tout l'argent qui vient des Indes. C'est la patrie de Michel Cervantes, Auteur du fameux Roman de Dom Quichotte. *Lon. 11 d. 30 m. Lat. 37 d. 20 m.*

CORDOUE, 27. n.e. sur le Guadalquivir, *Ev. Inquis.* ancienne & grande ville. Entre plusieurs beaux édifices dont elle est ornée, on remarque la Cathédrale, une des plus vastes & des plus magnifiques qu'on puisse voir : la voute de cette Eglise

est soutenue par 150 pilliers ou colonnes de jaspe , d'albâtre & de marbre noir , d'un pied & demi de diametre. Cordoue a vu naître les deux Sénèques , & le Poëte *Lucain*.

JAEN , 18. e. Evêché.

§. XI. De la Castille nouvelle.

Cette province , la plus étendue du Royaume ; se divise en 3 parties , la *Manche* , au s. la *Siera* , à l'e. & l'*Algarie* , au n.

I. La Manche a

CIUDAD RÉAL , 34. n-e. de Cordoue , près de la Guadiana. *Cap.* son territoire produit d'excellens vins.

CALATRAVA , 4. n-e. sur la Guadiana. C'est le chef-lieu d'un Ordre militaire du même nom.

II. La Siera fournit la plus fine laine de l'Espagne.

ALMANSA , 22. s-o. de Valence. Cette ville est célèbre par la victoire que le Maréchal de Berwick y gagna en 1707 , sur le Lord Galowai & le Marquis de la Minas.

CUENÇA , 35. n-o. vers la source du Xucar , *Cap.* *Inquis.* patrie du fameux Jésuite *Molina*.

III. L'Algarie a

TOLEDE , 20. n. de Calatrava , sur le Tage , *Arch. Univ. Inquis.* C'est une ancienne & grande ville , autrefois Capitale de l'Espagne. La Cathédrale , l'une des plus riches & des plus belles du Royaume , est desservie par environ 600 Ecclésiastiques. L'Archevêque se qualifie Primat des Espagnes , & Chancelier de Castille : ce Prélat a , dit-on , plus de 350 mille écus de rente. Il se fait à Toledé un grand commerce de soye , de draperie & d'étoffes de soye. *Lon.* 14. d. 20 m. *Lat.* 39 d. 50 m.

Aranjuez , 7. n-e. Maison , royale , près du Tage.

MADRID , 14. n. de Toledé , *Cap.* de la Castille nouvelle & de toute la Monarchie Espagnole. Cette ville est grande , bien peuplée , & située sur

une hauteur, près du *Mançunarez*, petit ruisseau, qui est communément presque à sec pendant l'été, & sur lequel néanmoins Philippe II fit bâtir un grand & magnifique pont. Les rues de Madrid sont presque toutes larges, longues & droites, ornées de fontaines & de statues de marbre : on a commencé en 1761, par ordre du Roi Charles III, à y faciliter l'écoulement des eaux, qu'on avoit négligé jusqu'alors, à cause qu'un grand nombre des habitans prétendoit que la mal-propreté des rues étoit nécessaire pour tempérer la trop grande vivacité de l'air. On compte dans cette ville 12 mille maisons & environ 100 mille ames. Le Palais où les Rois d'Espagne font leur séjour, a des appartemens richement ornés, avec des jardins fort propres. Au voisinage de ce Palais est la Bibliothèque Royale, qui est publique, & dont on doit l'établissement à Philippe V. Madrid a plusieurs Académies royales ; savoir, l'Académie Castellane, dont le but est de perfectionner la langue espagnole ; l'Acad. d'Histoire, celle de Médecine qui a un jardin de plantes, celle des belles-lettres grecques & latines, celle de Peinture, Sculpture & Architecture. Entre les Places publiques, on remarque la *Plaza mayor*, qui a plus de quinze cents pieds de circuit : elle est entourée de 136 maisons uniformes à 5 étages, accompagnées de balcons, & soutenues par des pilastres, qui forment des portiques tout autour. Lon. 14 d. 30 m. Lat. 40 d. 26 m.

Buen-Retiro, & la *Casa del Campo* sont deux Maisons royales aux portes de Madrid. La première est vers le n.e. sur le penchant d'une colline, & la seconde est de l'autre côté du *Mançunarez*.

El Pardo, 4. n.o. de Madrid, est une autre Maison royale, accompagnée de jardins, & d'un parc fort étendu, où le Roi va prendre le plaisir de la chasse.

L'Escurial, 7. n.o. de Madrid, est un village, auprès duquel on voit l'un des plus beaux édifices

de l'Europe pour la construction. C'est un Monastere fondé par le Roi Philippe II, après la bataille de St-Quentin en 1557, composé de 4 corps-de-logis d'une grandeur prodigieuse, & habité par 200 Religieux de l'Ordre de Saint Jérôme. Il y a une Bibliothèque des plus nombreuses, & riche en anciens manuscrits. Ce vaste & superbe édifice a couté, dit-on, plus de 25 millions. Leurs Majestés Catholiques y ont de grands appartemens.

ALCALA-DE-HENAREZ, 7. n.e. de Madrid, Univ. la plus célèbre de l'Espagne après celle de Salamanque.

§. XII. De la Castille vieille.

Cette province est remplie de montagnes. Ses laines, qui sont les plus estimées de l'Europe, font sa principale richesse.

AVILA, 17. n.o. de Madrid, Ev. Univ. ville fameuse par ses manuf. de draps, & pour avoir donné naissance à Sainte Thérèse.

SEGOVIE, 13. n.e. Ev. C'est une grande ville, riche, bien peuplée, & l'une des plus considérables d'Espagne. Elle est célèbre sur-tout par ses manuf. de beaux draps, & par ses laines, très-recherchées à cause de leur finesse. Lon. 13 d. 56 m. Lat. 40 d. 56 m.

Saint Ildéfonse est une Maison royale, aux environs de Ségovie, sur les frontieres de la Castille nouvelle.

VALLADOLID, 21. n.o. de Ségovie, sur la riviere de Pisverga, Ev. Univ. Inquis. grande ville, l'une des plus belles & des plus marchandes du Royaume. On y voit un grand nombre d'Eglises & de Palais magnifiques, entr'autres celui où ont résidé les Rois de Castille avant Charles-Quint. Valladolid a une Acad. royale pour l'Histoire & la Géographie, établie en 1753. Lon. 13 d. 34 m. Lat. 41 d. 42 m.

BURGOS, 11. n.e. sur l'Arlançon, cap. Arch.

grande ville , mais mal bâtie. Son Eglise Métropolitaine est une des plus belles , & peut-être la plus régulière de toute l'Espagne. *Lon.* 14 d. 29 m. *Lat.* 42 d. 18 m.

CALAHORRA , 27. e. sur l'Ebre , *Ev.* patrie de Quintilien.

§. XIII. *Du Royaume de Léon.*

Il se divise en deux Provinces , qui sont la *Tierra de Campos* , au n. & l'*Estramadure Espagnole* , au s.

I. *La Tierra de Campos a*

PALENCIA , 12. n. de Valladolid. *Ev.*

LEON , 24. n.o. *cap.* du Royaume de même nom , *Ev.* L'Eglise Cathédrale passe pour la plus belle de l'Espagne.

ZAMORA , 28 s. sur le Douro , *Ev.*

SALAMANQUE , 17. s. sur la riviere de *Termes.* *Ev.* *Univ.* C'est une grande ville , riche & bien peuplée. Son Université , la première & la plus fameuse de toute l'Espagne , a sous sa dépendance 24 Colleges , 80 Professeurs , & environ cinq mille Ecoliers. *Lon.* 12 d. 33 m. *Lat.* 41 d. 5 m.

II. *L'Estramadure Espagnole a*

BADAJOS , 38. n.o. de Séville , *cap.* *Ev.* *pl f.*

MÉRIDA , 16. e. sur la Guadiana. C'est une ville ancienne , où l'on voit encore plusieurs beaux monumens des Romains.

ALCANTARA , 19. n o. sur le Tage , qu'on y passe sur un pont magnifique , construit sous le regne de l'Empereur Trajan. Cette ville est chez-lieu d'un Ordre militaire de son nom.

§. XIV. *Des îles de la Méditerranée dépendantes de l'Espagne.*

Ces îles sont *Ivice* , *Majorque* & *Minorque.*

I. *Ivice* a 16 lieues de long sur 8 de large. Elle est très-fertile , & on n'y trouve aucune bête venimeuse.

IVICE , sur la côté occidentale , vers le s. *cap.* *pl f.* *Port.*

II.

II. Majorque a à-peu près 15 lieues de l'e. à l'o. & 16 du n. au s. Elle abonde en bleds , en vins délicieux & en olives.

MAJORQUE, au f.o. sur la mer, *Cap. Ev. Univ. Inquis. pl-f. port.* C'est une grande & belle ville, riche & fortifiée à la moderne. *Lon. 20 d. 28 m. Lat. 39 d. 35 m.*

III. Minorque a environ 18 lieues de longueur, & 9 dans sa plus grande largeur. Elle est assez fertile en bleds, en vins & en pâturages. Les Anglois s'en rendirent maîtres en 1708, & elle leur fut cédée par la paix d'Utreck; mais ils la perdirent en 1756, après la prise de Mahon par les François. Minorque a été rendue aux Anglois par le Traité de paix conclu en 1763.

CITADELLA, sur la côte occidentale, *cap. port.*

MAHON, II. f.e. *Port*, qui passe pour un des meilleurs de l'Univers. Cette ville doit sa fondation aux Carthaginois: elle n'est pas grande, mais ses habitans sont riches par leur commerce. Le Port, qui se nomme *Port-Mahon*, a une lieue de long, & son entrée est défendue par le *Fort Saint-Philippe*, citadelle construite sur une langue de terre qui s'avance dans la mer. Cette citadelle, malgré les ouvrages que les Anglois y avoient faits pour la rendre imprenable, fut contrainte de se rendre au Maréchal Duc de Richelieu le 28 Juin 1756.



CHAPITRE XIII.

De l'Italie.

LORSQUE l'Empire Romain commença à décroître, plusieurs Peuples barbares se répandirent en Italie, & s'y établirent. Les Lombards, entr'autres, y fonderent en 568 un Royaume dans la partie sep-

M

rentionale. Ce Royaume, après avoir duré 206 ans sous le nom de *Lombardie*, fut éteint par Charlemagne. La décadence de la Maison de ce Prince, & les fréquentes divisions survenues entre les Papes & les Empereurs, ont donné lieu aux différentes Souverainetés qui se trouvent aujourd'hui dans ce pays.

La Religion Catholique est la seule qui soit soufferte en Italie, si on en excepte la Juive, qui a des Synagogues même à Rome. L'Inquisition y a été établie pour maintenir la pureté de la Foi. Ce pays est rempli d'Archevêchés & d'Evêchés. (a)

Les Italiens sont généralement polis, ingénieux, spirituels; mais ils passent pour sensuels, dissimulés, jaloux & vindicatifs. Ils sont très-propres aux arts & aux sciences, qu'ils cultivent avec succès: ils excellent dans la Poésie, la Peinture, la Sculpture & la Musique. Dans la plupart des villes considérables il y a des Académies qui ont presque toutes des noms singuliers.

L'air de l'Italie est sain & tempéré, mais l'été y est fort chaud, sur-tout dans la partie méridionale. C'est une des plus belles régions de l'Europe. Les bleds & les vins exquis s'y trouvent en abondance; & l'on y voit des campagnes de ris, de melons, & des forêts de citronniers, d'orangers, d'oliviers. Il y a aussi une grande quantité de meuriers blancs, & l'on y fait beaucoup de soye. On y trouve des mines d'or & d'argent, de fer, de vitriol, d'alun, & des carrières de beau marbre. La principale montagne d'Italie est l'*Apennin*, qui la traverse dans toute sa longueur.

Nous diviserons l'Italie en dix principales parties, dont six au n. deux au milieu, & deux au s.

Les 6 du n. sont, en commençant vers l'o. les *Etats de la Maison de Savoie* ou du *Roi de Sar-*

(a) On y compte 41 Archevêchés & 258 Evêchés.



Sardaigne , l'Etat de Genes , l'Etat de Parme , l'Etat de Modene , les Etats de la Maison d'Autriche en Italie , & l'Etat de Venise.

Les 2 du milieu sont la Toscane , & l'Etat de l'Eglise.

Les deux du s. sont le Royaume de Naples , & les isles de la Méditerranée dépendantes de l'Italie.

Rivieres d'Italie.

Le Pô est le principal fleuve d'Italie : il coule de l'o. à l'e. dans la partie septentrionale , & se jette dans le golfe de Venise. Il reçoit un grand nombre de rivieres , entr'autres le Tésin , qui a sa source au mont Saint-Gothard , près de celles du Rhin ; l'Adde ou Adda , qui vient du pays des Grisons.

Les autres rivieres ou fleuves remarquables de ce pays sont , 1°. l'Addige , qui après avoir arrosé le Tirol & l'Etat de Venise , se décharge dans la Mer Adriatique ; 2°. l'Arno , qui a son cours dans la Toscane ; 3°. le Tibre , qui coule dans l'Etat de l'Eglise. Ces deux dernières ont leur embouchure dans la Méditerranée.

§ I. Des Etats de la Maison de Savoye , ou du Roi de Sardaigne.

La Loi Salique a lieu dans les Etats de la Maison de Savoye , & la succession appartient au plus proche parent en ligne masculine.

Charles Emmanuel , aujourd'hui chef & héritier de cette Maison , l'une des plus anciennes de l'Europe , possède le Duché de Savoye , le Piémont , le Marquisat de Montferrat , la partie occidentale du Milanéz , & l'Isle ou Royaume de Sardaigne.

I. Le Duché de Savoye est rempli de montagnes extrêmement hautes , & la plupart couvertes de neige dans toutes les saisons de l'année ; ce qui fai

que le terroir de ce pays est peu fertile , excepté en quelques endroits , où il produit du bled & du vin. On trouve dans les montagnes des simples merveilleux , des pâturages , des daims , des cerfs , des sangliers , des chevreuils & d'autre gibier.

Les Savoyards sont laborieux , sobres , & très-fideles à leur Prince. La pauvreté du pays en oblige un grand nombre à se répandre dans les pays étrangers pour gagner leur vie.

Voici les villes les plus remarquables de la Savoye.

THONON, sur la rive méridionale du lac de Geneve.

RIPAILLE , 1. n.e. sur le même lac. Cette petite ville est célèbre par la retraite d'Amédée VIII , Duc de Savoye , & par la vie délicieuse qu'il y mena avec plusieurs Seigneurs de sa Cour , après avoir renoncé à ses Etats : on dit que la bonne chere qu'ils y faisoient a donné lieu au proverbe , *faire ripaille*.

ANNECY , 15 s.o. de Thonon , sur un petit lac. C'est la résidence de l'Évêque de Geneve & de son Chapitre , depuis que les Genevois , ayant embrassé la prétendue Réforme , les chassèrent de leur ville en 1535.

CHAMBERY , 10. s.o. *Cap. Parl. Ch. com.* Les Ducs de Savoye faisoient autrefois leur résidence dans cette ville , qui est médiocrement grande & bien peuplée. Elle a donné naissance à l'Abbé de *Saint-Réal* , l'un des plus beaux esprits & des meilleurs Ecrivains du siècle dernier. *Lon. 23 d. 30 m. Lat. 45 d. 35 m.*

MONTMELIAN , 2. s.e. sur l'Isere ; ville connue par ses vins & par les divers sieges qu'elle a soutenus.

MONSFIERS , 11. e. sur l'Isere , *Arch.*

SAINT-JEAN DE-MORIENNE , 6 s.o. *Ev.*

II. Le *Piémont* est la partie la plus considérable des Etats du Roi de Sardaigne. C'est un pays des plus peuplés de l'Italie. Il renferme , 1°. le *Duché d'Aoust* , au n. 2°. la *Principauté de Piémont* , vers le milieu ; 3°. le *Marquisat de Saluces* , à l'o. 4°.

le comté de Nice , au f. 5^o. le comté d'Asti , à l'e. 6^o. la Seigneurie de Verceil , au n. du Comté d'Asti.

1. AOSTE , 16 e. de Monstiers , Ev.

2. YVRÉE , 10. f. e. Ev. pl-f.

SUSE , 15. f-o. pl f. ville ancienne & souvent ruinée : on y voit un magnifique arc de triomphe , élevé en l'honneur d'Auguste.

PIGNEROL , 9. f. e. Ev. érigé en 1749.

TURIN , 7 n-o. sur le Pô , cap. du Piémont & de tous les Etats du Roi de Sardaigne , qui y tient sa Cour , Arch. Parl. ch-com. Univ. pl-f. C'est une ville ancienne , passablement grande , bien bâtie , très-peuplée & une des plus florissantes d'Italie. Elle est située dans une belle plaine , & défendue par une bonne citadelle : ses rues sont larges , tirées au cordeau , ornées de maisons uniformes , & lavées tous les matins par un ruisseau qu'on y fait passer , pour y entretenir la propreté. Le commerce de Turin consiste dans les différentes manif. d'étoffes de soye & de laine. Cette ville a souffert plusieurs sieges , dont le plus mémorable est celui de 1706 , que M. le Duc d'Orléans fut obligé de lever. C'est la patrie du célèbre Cardinal de Tournon. Lon. 25 d. 20 m. Lat. 44 d. 50 m.

CARIGNAN , 3 f. sur le Pô , principauté , qui est l'appanage d'une branche de la Maison de Savoye.

CARMAGNOLE , 2. f. pl-f.

CONI , 8. f. pl-f.

MONDOVI , 7. e. sur une mont. Ev. Univ. pl f.

ONEILLE , 8 f. sur la côte de Genes , principauté , port.

4. SALUCES , 9 f o. de Turin , Ev.

5. NICE , sur la mer , vers la Provence , Ev. parl. port. Le célèbre Astronome *Cassini* nâquit dans le Comté de Nice.

VILLEFRANCHE , 1. n-e. port.

MONACO , 2. n-e. sur un rocher qui s'avance dans la mer , Principauté qui a passé par les femmes , en

1731, de la Maison de Grimaldi dans celle de Matignon : elle est sous la protection de la France.

5. ASTI, 11. e. de Turin, Ev.

VERUE, 7 n-o. près du Pô, pl-f.

6. VERCEIL, 9 n-o. Ev.

MASSERAN, 8. n-o. principauté.

III. Le Marquisat de Montferat, pays abondant en bled & en vin, a

CASAL, 4 f. de Verceil, sur le Pô, cap. Ev. pl-f. ancienne & grande ville.

ALBE, 4. f o. Ev.

AQUI, 11. e. Ev. Il y a des eaux thermales renommées dès le temps des anciens Romains.

II. La partie occidentale du Milanéz, séparée du Milanéz Autrichien par le lac Majeur, le Tésin & le Pô, a été cédée aux Ducs de Savoye à diverses reprises depuis le commencement de ce siècle.

ALEXANDRIE-DE-LA-PAILLE, 5. n. Ev.

TORTONE, 5. e. Ev.

NOVARE, 10 n-o. Ev. patrie de Pierre Lombard, Evêque de Paris, dit le Maître des Sentences.

ARONE, 6 n. sur le lac Majeur, petite ville qui a la gloire d'avoir vu naître le grand S. Charles-Borromée, Cardinal, Archevêque de Milan.

V. L'Isle de Sardaigne fait aussi partie des Etats de la Maison de Savoye. Nous en parlerons dans le Paragraphe X, en traitant des Isles d'Italie.

§. II. De l'Etat de Genes.

L'Etat ou la Seigneurie de Genes s'étend en forme d'arc le long de la Méditerranée. C'est une République qui se gouverne par ses propres loix sous la protection de la France. Son Gouvernement est purement Aristocratique, & il y a pour principal Magistrat un Doge, assisté par huit Sénateurs ou Gouverneurs, & par quatre Procureurs. Le Doge & ses Assistans ne peuvent être en charge que deux ans. La souveraineté réside dans le Grand conseil ou Sénat,

composé , non-seulement du Doge & de ses Assis-
tans , mais encore de 400 Nobles & principaux Ci-
toyens , qu'on élit tous les ans , & qui doivent avoir
au moins 26 ans. C'est cette Assemblée qui a l'ad-
ministration de toutes les affaires importantes de
l'Etat , & qui dispose des principaux emplois.

Les revenus de cette République sont assez mé-
diocres , mais il y a beaucoup de particuliers à qui
le commerce ou la fonction de Banquier procurent
des richesses immenses.

La côte de Genes , quoique pleine de montagnes ,
est fertile en excellens vins , en oranges , en ci-
trons , en olives & autres fruits. On y trouve des
carrieres de très-beau marbre.

Les principales villes de cet Etat se trouvent sur
la côte. Voici les plus remarquables , en commen-
çant vers l'o.

VINTIMILLE , 3. n-o. de Monaco , *Ev.* petit port.

ALBENGA , 15 n-e. *Ev.*

FINAL , 5 n e. *pl. f.*

SAVONE , 6 n-e. *Ev. pl-f. port.* presque comblé.

C'est la seconde ville de l'Etat de Genes : il y a plu-
sieurs manif. d'étoffes de soye.

GENES , 7. n-e. *Cap. Arch. pl f. port.* Cette ville
est bâtie en forme d'amphithéâtre le long de la Mé-
diterranée. Elle est ancienne , grande , la plus mar-
chande & la plus riche de toute l'Italie après Ve-
nise : on y compte environ cent mille habitans. La
beauté de ses Eglises , de ses Palais & de ses bâti-
mens , qui sont presque tous de marbre poli , lui a
fait donner le surnom de Superbe. Son port est bon
& fréquenté par des vaisseaux de toute sorte de Na-
tions , que le commerce y attire. Il y a à Genes une
Acad. Littéraire , & diverses manufactures de ve-
lours , damas , fatins , tapis , draps d'or & d'argent.
Louis XIV , mécontent des Genoïs , fit bombarder
leur ville en 1684 : on y jetta plus de 13 mille bom-
bes dans l'espace de dix jours ; & elle n'obtint la

paix qu'après que le Doge , accompagné de quatre Sénateurs , se fut rendu à Versailles pour faire ses soumissions au Roi. Lon. 26 d. 45 m. 45 s. Lat. 44 d. 25 m.

§. III. De l'Etat de Parme.

Il comprend les Duchés de *Parme* & de *Plaisance* , avec le petit Duché de *Guastalla* , situé au s. de celui de Mantoue. Ces trois Duchés furent cédés par le Traité d'Aix-la-Chapelle en 1748 , à Dom Philippe , fils du Roi d'Espagne Philippe. Ce Prince étant mort en 1765 , Ferdinand son fils lui a succédé.

I. PARME , 30 n.e. sur une petite rivière de même nom , *Cap. Ev. Univ.* C'est une grande & belle ville , défendue par une bonne citadelle , & peuplée d'environ 45 mille habitans , entre lesquels il se trouve bon nombre de François , qui y font fleurir le commerce. Le Palais où le Duc fait son séjour n'est guere remarquable que par sa grande étendue. Parme a une Académie de beaux esprits , qui prennent le titre d'*Anonymes* , & un College célèbre , appelé le College des Nobles , parce qu'il a été fondé pour l'éducation de 250 jeunes Gentilshommes. Le grand Théâtre de cette ville passe pour le plus spacieux & le plus singulier qui soit en Europe : il peut contenir jusqu'à 14 mille spectateurs , & est tellement disposé que les acteurs sont entendus de par-tout , quelque bas qu'ils parlent. Lon. 28 d. 27 m. Lat. 44 d. 45 m.

II. PLAISANCE, 14 n.o. sur le Pô, *Ev.* C'est aussi une grande & belle ville , qui contient environ 25 mille ames.

III. GUASTALLA , 7. n.e. de Parme , *pl.-f.*

§. IV. De l'Etat de Modene.

Il est composé de 4 Duchés , qui sont ceux de *Modene* , de *Reggio* , de la *Mirandole* , & de *Massa* ,

qui prennent chacun leur nom de leur Capitale. Les 3 premiers sont contigus; le dernier est sur le Golfe de Genes, vers la Toscane. Cet Etat appartient à un Prince de la Maison d'Est, l'une des plus anciennes d'Italie.

I. MODENE, 11. s.-e. de Parme, *Cap. Ev.* C'est une ville d'environ 25 mille habitans: elle est défendue par une citadelle. Le Palais où le Duc fait son séjour est un édifice neuf, dont les appartemens sont beaux & richement meublés. Lon 19 d. 5 m. Lat. 44 d. 34 m.

II. REGGIO OU REGGE, 5 n.-o. *Ev.* patrie de Louis Arioste, célèbre Poëte Italien.

CARPI, 3. e. *Principauté.*

III. LA MIRANDOLE, 7 n.-e. *pl.-f.* Ce Duché a été possédé pendant cinq ou six cens ans par la Maison des *Pics* de la Mirandole, qui a produit sur la fin du seizième siècle un Prince d'un savoir prodigieux: il savoit un grand nombre de langues à 18 ans, & à 24 il soutint à Rome des theses sur presque toutes les sciences.

IV. MASSA, 20 s.-o. de Modene.

§. V. Des Etats de la Maison d'Autriche en Italie.

Ces Etats consistent dans le *Milanez* & le *Mantouan*.

I. Le *Milanez* ou *Duché de Milan* est un des plus beaux & des meilleurs pays d'Italie. On y trouve le *Lac Majeur* & le *Lac de Come* vers le n. Ce pays se divise en *Milanez Autrichien* à l'e. & en *Milanez Savoyard* à l'o. On a déjà parlé de ce dernier.

Le *Milanez Autrichien* comprend 6 petits pays, qui sont, en commençant vers le n. 1°. le *Comté d'Anghierra*, 2°. le *Comasc*, 3°. le *Milanez propre*, 4°. le *Pevezan septentrional*, 5°. le *Lodesan*, & 6°. le *Crémonois*.

I. ANGHIERRA, sur le bord oriental du lac Majeur, vers le s.

M 5

2. COME, 11. n.e. sur le lac de son nom, *Ev.* Cette ville, qui est riche & marchande, a donné jour à *Plin le jeune*, & à *Paul Jove*, célèbre Historien du 16e. siècle.

3. MILAN, 11. s. *Cap.* de tout le Milanez, *Arch. Univ.* Cette ville fut fondée par les Gaulois lors de leur irruption en Italie. Elle est riche, commerçante, & l'une des plus grandes de l'Europe : sa circonférence est d'environ 4 lieues. Elle communique avec les rivières d'Adda & de Tésin par deux canaux, & elle est défendue par une bonne citadelle. On lui donnoit 300 mille habitans avant les dernières guerres d'Italie ; mais ce nombre a beaucoup diminué depuis, & à peine y en compte-t-on aujourd'hui cent mille. L'Eglise Métropolitaine est une des plus belles du monde : elle est toute bâtie de marbre blanc, & ornée de statues de grand prix. Il y a à Milan une fameuse Acad. de Peinture, & une magnifique Bibliothèque publique, appelée Ambrosienne, commencée par S. Charles, & composée au moins de 40 mille volumes, & de quantité de manuscrits précieux, recueillis en Asie & dans les autres parties de notre continent. On travaille très-bien dans cette ville en broderie d'or & d'argent, en galons, en orfèvrerie, & en cristal de roche. C'est la patrie de *Valere-Maxime*, Historien Latin, de 5 Papes, & d'un grand nombre d'autres personnes illustres. *Lon. 26 d. 56 m. Lat. 45 d. 25 m.*

4. PAVIE : 5 s. sur le Tésin, *Ev. Univ.* C'est une grande ville, qui étoit anciennement la Capitale du Royaume de Lombardie. Les guerres d'Italie lui ont fait perdre beaucoup de son ancien lustre. Il y a une Acad. Littéraire. Ce fut devant Pavie que se donna en 1525 la fameuse bataille où François I. fut fait prisonnier par Charles-Quint. *Lon. 26 d. 58 m. Lat. 45 d. 10 m.*

5. LODI, 8 n.e. sur l'Adda, *Ev.*

6. CREMONE, 11. s.e. sur le Pô, *Ev.* patrie de

Jérôme Vida, Evêque d'Albe, Poète Latin.

II. Le Mantouan ou Duché de Mantoue a
MANTOUE, 18. n-e. sur le Mincio, Cap. Ev.
Univ. ancienne & grande ville, environnée de ma-
rais formée par le Mincio. On y compte environ 20
mille habitans; & il y a une Acad. sous le titre de
Vigilanti, pour la Littérature, la Physique & les
Mathématiques, avec plusieurs manif. d'étoffes de
foye. Lon. 28 d. 22 m. Lat. 45 d. 10 m.

Petula, 2. s-o. est l'ancien village d'Andez, où
étoit né Virgile, Prince des Poètes Latins.

§. VI. De l'Etat de Venise.

L'Etat de Venise est la plus ancienne République
de l'Europe, subsistant depuis le commencement du
VIII. siècle. Son Gouvernement est Aristocratique,
& il est entre les mains d'un certain nombre de fa-
milles nobles.

Le Chef de la République est un *Doge*, sous le-
quel sont quatre Conseils différens, savoir, le
Grand Conseil, le *Conseil des Priés*, le *Conseil Pri-
vé*, & le *Conseil des Dix*.

Le *Doge* préside à tous ces Conseils, & tous les
jugemens s'y rendent en son nom. Sa Charge est à
vie, mais la République a droit de le déposer,
lorsque la vieillesse ou d'autres infirmités le rendent
incapable de gouverner.

Le *Grand Conseil* est composé de tous les Nobles
Vénitiens qui ont atteint l'âge de 25 ans : il élit
tous les Magistrats, & fait toutes les loix.

Le *Conseil des Priés*, qui est le Sénat de Venise,
composé de 120. Sénateurs, décide de tout ce qui
regarde la guerre, la paix & les alliances.

Le *Conseil Privé*, composé de 26. Seigneurs,
donne audience aux Ambassadeurs, porte leurs de-
mandes au Sénat, & en rapporte leurs réponses.

Le *Conseil des Dix*, ainsi nommé parce qu'il est

M 6

composé de dix Sénateurs , juge des crimes d'Etat. On le renouvelle tous les ans , & chaque mois on choisit parmi les membres, tour à tour, trois *Inquisiteurs d'Etat* , dont le pouvoir est si grand qu'ils peuvent faire mourir qu'il leur plaît, même le Doge, pourvu qu'ils soient unanimes dans leurs suffrages. Quand il y a partage, ils doivent consulter les autres membres du Conseil.

Il y a , outre cela , le *Conseil spirituel* , qui regle les affaires de la Religion. Le Patriarche de Venise préside à ce Conseil, qui est le seul où les Nobles Vénitiens Ecclésiastiques puissent avoir entrée.

Les Vénitiens se regardent comme les Souverains de la mer Adriatique , & le Doge l'épouse tous les ans le jour de l'Ascension , en y jettant une bague. Cette cérémonie se fait avec beaucoup de pompe & de magnificence.

Nous diviserons l'Etat de Venise en deux parties, *l'occidentale* & *l'orientale* , dont chacune contiendra 7 petits pays , qui prennent presque tous leur nom de leurs Capitales.

I. *La partie occidentale de l'Etat de Venise* renferme , 1°. le *Bergamasco* , à l'o. 2°. le *Cremafc* , presqu'enclavé dans le Milanez ; le *Bressan* , 4°. le *Véronois* ; 5°. le *Vincentin* ; 6°. le *Padouan* ; 7°. la *Polésine de Rovigo*.

1. BERGAME , 12. n. e. de Milan , *Ev. pl. f.* ville commerçante & peuplée d'environ 25 mille habitans.

2. CREME , 10. s. *Ev. pl. f.* Il y a une Acad. Littéraire sous le nom de *Sospiti*.

3. BRESSE , 10. n. e. *Ev. pl. f.* grande ville , qui renferme environ 40 mille habitans. Il y a une Acad. de Littérature , sous le nom d'*Erranti* ; & on y fabrique de fort belles armes , des étoffes , des toiles & des dentelles communes.

SALO , 10. n. e. sur le lac de Garde , *Ev. Acad. Littéraire* , sous le titre d'*Unanimi*.

Le *Lac de Garde* , un des plus considérables de

l'Italie, est entre le *Bressan* & le *Véronese*.

4. VERONE, 11. s.-e. sur l'Adige, *Ev. pl. f.*
 l'une des plus grandes villes d'Italie, ornée de plu-
 sieurs beaux édifices, & peuplée d'environ 50 mille
 habitans. Elle a une Acad. des Savans, qui ont pris
 le nom. d'*Aletofili*. On voit à Vérone plusieurs restes
 d'antiquité, entr'autres un arc de triomphe, & un
 amphithéâtre le plus entier qui soit en Europe.
 Cette ville a donné naissance à *Vitruve*, célèbre
 Architecte, à *Pline l'ancien* ou le *Naturaliste*, au
 Poëte *Catule*, à *Paul Véronese*, Peintre fameux,
 au célèbre Cardinal *Noris*, &c. *Cornelius Nepos*,
Historien Latin, nâquit au voisinage. Lon. 29 d. 3
 m. Lat. 45 d. 30. m.

5. VICENCE, 10. e. *Ev.* grande & belle ville,
 d'environ 30 mille habitans. Il y a une Acad. de
 beaux esprits.

6. PADOUE, 5. s.-e. *Ev. Univ.* célèbre. Cette
 ville est fort ancienne, & l'une des plus grandes de
l'Italie; mais elle est mal peuplée, & il y a dans
 son enceinte des grands espaces vuides; sans comp-
 ter qu'un tremblement de terre a détruit un grand
 nombre de ses maisons en 1756. Il y a deux Acad.
 de beaux esprits, celle des *Ricovrati* pour la Poé-
 sie, qui est la plus fameuse, & celles des *Inflam-
 mati*. Padoue est la patrie de *Tite-Live*, *Historien
 Latin*. Lon. 19 d. 55 m. Lat. 45 d. 31 m.

7. ROVIGO, 7. s. petite ville qui sert de rési-
 dence à l'Evêque d'*Adria*.

Adria, 3. s. e. autrefois ville considérable, mais
 aujourd'hui ruinée. Elle a donné son nom à la *Mer
 Adriatique*, qu'on appelle plus communément au-
 jourd'hui *Golfe de Vénise*.

II. La partie orientale de *l'Etat de Vénise*, com-
 prend, 1^o. le *Dogade*, entre le *Padouan* & la *Mer*;
 2^o. la *Marche Trévísane*; 3^o. le *Feltrin*; 4^o. le *Bel-
 lunese*; 5^o. le *Cadorin*; 6^o. le *Frioul*; 7^o. *l'Istrie*,
 espece de presqu'isle, située à l'e. du golfe de *Vénise*.

1. VENISE, 7. e. de Padoue, sur la mer, *Cap.* de tout l'État de son nom, *Arch.* avec titre de Patriarchat, *Port.* C'est une grande ville, la plus marchande de toute l'Italie, & l'une des plus belles, des plus riches & des plus célèbres de toute l'Europe : on y compte environ 200 mille habitans. Elle est située dans 72 petites Isles, bâtie entièrement sur pilotis, & traversée dans tous les sens par divers canaux, sur lesquels il y a plus de 500 ponts. On peut aller commodément sur ces canaux d'un quartier à l'autre, par le moyen de petites barques fort propres qu'on nomme *Gondoles*. La Place de Saint Marc est une des plus belles de l'Europe ; elle est entourée de superbes portiques, soutenus par des colonnes de marbre. Cette Place est ornée du Palais de Saint Marc, où réside le Doge, & de l'Eglise de même nom, la magnificence des Vénitiens éclate de toutes parts dans ces deux édifices. L'Eglise de Saint Marc a une tour, haute de 216 pieds, qui est célèbre par les observations astronomiques qui y fit Galilée. L'arsenal de Venise a demi-lieu de circuit, & renferme, dit-on, de quoi armer 150 mille hommes, tant d'Infanterie que de Cavalerie. Le principal commerce de cette ville consiste en riches étoffes de soye, draps d'or, dentelles, ouvrage de verre, glaces de miroir, &c. Le Pape Clement XIII, quatre autres Papes, le célèbre Cardinal *Commendon*, les *Betlins*, fameux Peintres, & un grand nombre d'autres personnages célèbres ont pris naissance dans la même ville. *Lon. 30 d. 20 m. Lat. 45 d. 25 m.*

2. TREVISE, 5 n. o.

3. FELTRI, 6 n. o.

4. BELLUNO, 4 n. e.

}
}

Evéchés.

PIEVE DE CADORE, 7. n. patrie du *Titien*, Peintre célèbre.

6. Le *Frioul* appartient aux Vénitiens, à l'exception du territoire d'Aquilée, qui dépend de la Maison d'Autriche.

UDINE , 15. e. Cap. Arch.

Aquilée , 12. f. e. près du Golfe de Vénise. Cette ville , autrefois florissante , est aujourd'hui ruinée. Il y avoit un Archevêché , avec titre de Patriarchat , qui a été supprimé en 1751. Le Pape Benoît XIV. érigea en sa place les deux Archevêchés d'Udine & de Gorice.

9. L'Istrie se divise en Autrichienne & en Vénitienne. On a parlé ailleurs de la première. La seconde a

CAPO-D'ISTRIA , 14. f. e. cap. Ev.

CITTA-NOVA , f. o. Ev. port.

POLA , 10. f. e. Ev. port.

§. VIII. De la Toscane.

Elle étoit partagée entre les Républiques de Florence , de Pise & de Sienne , lorsque la Maison de Médicis s'en empara au seizième siècle , & en forma un Etat considérable sous le titre de *Grand Duché de Toscane*. Jean Gaston , dernier Grand-Duc de cette Maison , étant mort sans enfants en 1757 , la Toscane fut donnée à François-Etienne de Lorraine , depuis Empereur d'Allemagne. Après la mort de ce Prince , arrivée en 1765 , ce Grand Duché a passé à son fils Pierre-Léopold , Archiduc d'Autriche.

La Toscane produit des grains & de l'huile en quantité : les vins y sont exquis & les fruits délicieux. Elle est arrosée par l'*Arno* , & se divise en trois territoires , qui sont le *Florentin* , le *Siennois* & le *Pisan*. La petite République de Luques est enclavée dans ce pays , & située au n. o.

I. Le Florentin a

FLORENCE , 23. f. e. de Modene , sur l'*Arno* , Cap. de toute la Toscane , Arch. Univ. pl. f. Cette ville est à peu près de figure ronde , & son circuit est de plus de deux lieues communes de France. On la surnomme *la Belle* , à cause de la beauté de ses Palais , & de ses autres édifices. Elle est peuplée

d'environ 80 mille habitans , défendue par deux citadelles , & environnée de coteaux agréables , couverts de belles maisons de campagne , de jardins , & d'arbres fruitiers. L'Eglise Cathédrale est un vaste & superbe édifice , quoique Gothique. Celle de Saint Laurent est remarquable par la beauté de sa structure & de ses peintures , & encore plus par une Chapelle , qui est peut-être la plus belle qui soit au monde , & dans laquelle on voit les tombeaux des Princes de la Maison de Médicis. Près de cette Eglise est une des plus riches Bibliothèques de l'Europe , par la quantité des précieux manuscrits qu'elle renferme. Le Palais Pitti , où loge le Grand Duc , est un édifice magnifique. Mais ce qu'on admire le plus à Florence , c'est cette fameuse Galerie , où se trouve une collection merveilleuse de statues , de bronzes antiques , de tableaux choisis , & quantité d'autres choses rares : on voit un diamant qui pèse 139 carats , & un globe céleste , dont les astres sont autant de pierres précieuses : cette Galerie a été beaucoup endommagée par un incendie en 1762. Florence a deux Académies , celle *della Crusca* ; pour les belles-lettres & la perfection de la langue italienne , & celle des *Colombiers* , pour les antiquités & l'histoire naturelle. Un Orfevre Florentin , nommé *Maso Finiguerra* , y trouva , dit-on , en 1459 , l'art des Estampes ou de la Graveure. Cette ville a produit un nombre prodigieux de grands hommes , tels que le Poète *Dante* , *Pétrarque* , le fameux *Machiavel* , *Améric Vespuce* , *Galilée* & *Viviani* son Disciple , *Lulli* , &c. &c. Lon. 38 d. 59 m. 30 f. Lat. 43 d. 46 m. 30 f.

Pratolino , z. n. maison de plaisance du Grand Duc , bâtie par le Duc François I , qui n'épargna rien pour en faire un des plus superbes Palais de l'Italie.

PISTOIE , 8. o. Ev.

AREZZO , 16. s. e. de Florence , Ev. patrie de *Guy Arétin* , Religieux de l'Ordre de Saint Benoît ,

qui inventa les notes de la musique vers l'an 1018. Le fameux Peintre *Michel-Ange Bonarota*, naquit près de cette ville.

CORTONE, 4. *f. e. Ev.* Il y a une célèbre Acad. de belles-lettres.

MONTE-PULCIANO, 2. *f. o. Ev.* patrie du Cardinal *Bellarmin.*

II. Le *Siennois* a

SIENNE, 14. de Florence, *cap. Arch. Univ.* grande ville, avec une Acad. de beaux esprits. La Cathédrale est parfaitement belle, quoique bâtie à la Gothique. Siennie a donné naissance à 5 Papes & à plusieurs Saints, mais elle a eu le malheur de voir sortir de son sein *Elie & Fauste Socin*, Auteurs de la Secte impie qui porte leur nom. *Lon. 29 d. 1 m. Lat. 43 d. 20 m.*

PIOMBINO, 16 *f. o. Ev. port*, principauté à un Prince de la maison de Buon Compagno, qui possède aussi la plus grande partie de l'Isle d'Elbe, de 16 lieues de circuit, & située vis-à-vis.

III. Le *Pisan* a,

PISE, 17. *o.* de Florence sur l'Arno, *Cap. Arch. Univ.* celebre. Cette ville est fort grande, mais bien peuplée. Elle renferme un grand nombre d'édifices magnifiques, entr'autres la Cathédrale auprès de laquelle on voit cette fameuse tour, qui panche d'une manière si sensible, qu'on diroit qu'elle va crouler. Si du haut de cette tour on jette un plomb à l'endroit où elle panche le plus, il tombe à plus de 12 pieds du fondement. *Lon. 27 d. 59 m. Lat. 43 d. 41 m.*

LIVOURNE, 4. *f.* sur la mer, *Pl. f. port.* Cette ville est médiocrement grande, & n'a gueres plus de deux cens ans d'antiquité; mais elle est une des plus belles, des plus marchandes & des plus riches de l'Europe, & renferme environ 50 mille ames. Ce qui rend sur-tout le commerce de Livourne florissant, & qui y attire une multitude de Né-

gotians étrangers , c'est que toutes les Religions y sont tolérées , & que son Port est libre , toute Nation y pouvant apporter & vendre ses marchandises sans visite & sans douane. Les Juifs y sont très-riches & très-puissans dans cette ville où ils ont une très-belle Synanogue. Lon. 28 d. Lat. 43 d. 33 m.

VOLTERRE , 11. s.-e. Ev. patrie de *Perse* , Poëte satyrique Latin.

IV. La République de *Luques* a un territoire d'environ 40 lieues de circuit. Son Gouvernement est Aristocratique , & dépend d'un Conseil de 120 Nobles , qui ne demeurent qu'une année en charge , & d'un chef nommé *Gonfalonier* , qu'on change tous les deux mois , de même que les 9 Conseillers qu'on lui donne pour l'administration des affaires.

LUQUES , 3. n. e. de Pise , cap. Arch. pl.-f. C'est une ville ancienne , & on y voit beaucoup de momumens des Romains. Elle renferme environ 40 mille habitans , parmi lesquels il y en a de fort riches , à cause du commerce des étoffes de soye , qu'on fabrique à Luques avec beaucoup d'adresse. Lon 28 d. 10. m. Lat. 43 d. 50 m.

Viaregio , 5. n. o. petit port , le seul qui appartienne aux Luquois.

§. VIII. De l'Etat de l'Eglise.

Ce pays appartient aux Papes , qui en sont redevables aux libéralités de Pepin , de son fils Charlemagne , & de quelques Rois de France.

Le Pape gouverne par lui-même les Provinces voisines de Rome ; & il fait administrer les plus éloignées par des Légats , qui sont toujours Cardinaux , ou par de Vice-Légats.

Anciennement le Pape étoit élu par le Clergé & le Peuple de Rome , & confirmé par l'Empereur ; mais depuis le milieu du XIIe. siècle , il est élu par les seuls Cardinaux , qui sont au nombre de 70 ,

savoir, 6 Evêques, 50 Prêtres, & 14 Diacres. Les Doyens de ces trois Ordres ont le gouvernement de l'Etat pendant la vacance du St. Siege. Pour qu'un Cardinal soit élevé à la Papauté, il lui faut deux tiers des suffrages.

L'air de l'Etat de l'Eglise est communément grossier & mal sain, à cause des marécages & des eaux croupissantes qui s'y trouvent en divers endroits. Le terroir produit abondamment du bled, du vin, des olives, & généralement tout ce qui est nécessaire à la vie. Il est arrosé par le *Tibre* & par plusieurs autres rivières moins considérables.

Nous diviserons l'Etat de l'Eglise en deux parties; l'une *septentrionale* & vers le Golfe de Venise, & l'autre *méridionale* & vers la mer de Toscane: chacune comprendra 6 petites provinces.

I. La partie septentrionale de l'Etat de l'Eglise renferme; 1^o. le *Ferrarois*, arrosé par le Pô; 2^o. le *Bolonois*; 3^o. la *Romagne*; 4. le *Duché d'Urbin*; 5^o. la *Marche d'Ancône*; 6^o. l'*Ombrie* ou *Duché de Spolète*.

1. FERRARE, 12. n. e. de Modene, cap. du Ferrarois, Arch. Univ. Pl. f. grande & belle ville, patrie de *Guarini*, célèbre Poète Italien. Lon. 29 d. 20 m. Lat. 44. d. 54. m.

2. BOLOGNE, 10. f. o. Cap. du Bolonois, Arch. Univ. fameuse. C'est une des plus grandes, des plus belles & des plus riches villes d'Italie, la seconde de l'Etat Ecclésiastique. Elle est peuplée d'environ 80 mille habitans, & on y compte 179 Eglises, dont la plupart sont fort belles. On voit dans celle de S. Pétrone la fameuse méridienne tracée par *Cassini*. Bologne a trois Académies: celle des *Inquiets* qui est la plus ancienne; celle de Peinture, Sculpture & Architecture, & l'institut des Sciences: cette dernière, qui comprend toutes les Sciences, doit son établissement au célèbre Comte de *Marsigli*, Bolonois. On fait dans cette ville quantité d'étoffes, de toye, de crêpes, de savonettes, de passemens, de

succifions estimés, on y blanchit très-proprement la cire. C'est la patrie de Benoît XIV. & de 5. autres Papes, de *Manfredi*, habile Mathématicien, de plusieurs fameux Peintres, tels que *le Dominiquin*, *le Guide*, *l'Albane*, *les Caraches*, &c. Lon. 29 d. 17 m. Lat. 44 d. 30 m..

3. RAVENNE, 13. e. cap. de la Romagne, Arch. Ville très-ancienne. Elle a été le lieu de la résidence de plusieurs Empereurs, le Siege de Théodoric Roi des Ostrogoths, & enfin la Capitale d'un *Exarcat* ou Principauté, qui a duré plus de 170 ans sous 15 Exarques. Il y a deux Acad. Littéraires.

FAENZA OU FAYENCE, 6. f.o. Ev. ville célèbre par la vaisselle de terre qu'on y a inventée, & qui en porte le nom. Elle a une Acad. sous le titre de *Philoponi*. C'est la patrie du fameux Mathématicien *Toricelli*, inventeur des expériences du mercure ou vif-argent.

RIMINI, 13. e. près du golfe de Venise, Ev. Ville fameuse par le Concile qui s'y tint en 359, & où les Evêques Catholiques se laisserent surprendre par les Ariens. Il y a une Acad. & plusieurs beaux restes d'antiquité.

SARSINE, 11. f.e. Ev. patrie du Poëte *Plaute*.

4. URBIN, 8. f.e. cap. du Duché de ce nom, Arch. Univ. patrie de *Raphaël*, le plus excellent peintre de ces derniers temps.

SAN-MARINO OU ST-MARIN, 8. n. Capitale de la petite *Republique* de même nom, qui est sous la protection du Pape, & qui n'a sous sa dépendance que 6 ou 7. villages. Son Gouvernement est Aristocratique, & ses Chefs sont deux Capitaines que l'on change tous les six mois.

5. ANCONE, 22. f.e. sur le Golfe de Venise, Cap. de la Marche d'Ancone, Ev. pl. f. port. Cette ville, qui est grande & riche, a deux Académies Littéraires, l'une sous le titre de *Caliginosi*, & l'autre sous celui d'*Argonauti*,

LORETTE , 7. f. *Ev.* petite ville , fameuse par son Eglise de Notre-Dame , qui est très-riche , & qu'on va visiter de divers endroits de la Chrétienté.

MACERATA , 4 f. o. *Ev.* Acad.

FERMO , 8 f. e. *Arch.* Acad.

6. NORCIA , 17 f. o. qui a donné naissance à S. Benoît Patriarche des Moines d'Occident.

SPOLETTE , 10 f. o. cap. de l'Ombrie , *Ev.* Acad. Littéraire.

FOLIGNO , 4 n. o. *Ev.*

ASSISE , 2 o. *Ev.* patrie de S. François , Fondateur des Franciscains.

TERNI , 8. f. e. *Ev.*

II. La partie méridionale de l'Etat de l'Eglise comprend , 1^o. le *Peroufin* ou *pérufin* , 2^o. l'*Orviétan* , 3^o. le *Duché de Castro* , 4^o. le *patrimoine de S. Pierre* , 5^o. la *Sabine* , qui a titre d'Evêché , 6^o. la *Campagne de Rome*.

1. PEROUSE , 11 n. o. sur le Tibre , Cap. du Pérousin , *Ev. Univ.* grande & belle ville , avec une Acad. de beaux esprits , qui ont pris le nom d'*Insensati*.

Le lac de Pérouse , anc. *Transimene* , est vers l'o. de la Province , & a environ 2 lieues & demi de diametre en tout sens.

ORVIETTE , 10 f. sur un rocher escarpé , Cap. de l'Orviétan , *Ev.*

3. CASTRO OU CASTRE , 12 f. o. Cap. du Duché de même nom.

4. MONTE-FIASCONE , 8 n. e. petite ville connue par ses bons vins muscats.

Près delà est le lac de Bolsena , de figure ronde , & de trois lieues de diametre.

VITERBE , 3 f. e. Cap. du Patrimoine de Saint Pierre , *Ev.* grande ville , mais peu habitée. Il y a une Acad. Littéraire , & on trouve auprès des bains d'eaux chaudes fort salutaires.

RONCIGLIONE , 2. f. e. ville riche & marchande , Cap. d'un petit Etat qui a appartenu au Duc

de Parme. On érigea en 1755 une Acad. de belles-lettres dans le College que les Doctrinaires ont en cette ville.

CIVITA VECCHIA, 13 f. o. sur la mer, port. où se tiennent ordinairement les galeres du Pape.

PORTO, 9 f. e. vers l'emb. du Tibre, Ev.

5 MAGLIANO, 7 e. de Viterbe, près du Tibre : c'est le lieu où reside l'Evêque de Sabine.

6. ROME, 10. f. e. de Viterbe, sur le Tibre, Cap. de l'Etat Ecclesiastique & de toute l'Italie, Univ. Cette ville fut fondée par Romulus vers l'an 753 avant J. C. Quoiqu'elle ait été brulée & faccagée plusieurs fois, elle est encore une des plus grandes & des plus riches de l'Europe : on lui donne 4 lieues de circuit, mais une grande partie de son enceinte consiste en champs, vignes ou jardins. Elle étoit anciennement la Capitale du monde payen & le séjour des Empereurs Romains ; & elle est aujourd'hui la Capitale du monde Chrétien, & le Siege des Papes, Successeurs de Saint Pierre, & chefs visibles de l'Eglise. Cette auguste prérogative, & le grand nombre de Martyrs qui l'ont arrosée de leur sang, & dont elle possède les précieuses dépouilles, lui ont fait donner le surnom de *Sainte*.

La ville de Rome est partagée en 14 Quartiers, & on y compte 82 Paroisses, 266 Communautés Religieuses ou Séculières, & environ 260 mille habitans, outre 8 ou 10 mille Juifs, qui y ont un quartier séparé, avec une Synagogue.

Le principal Tribunal de Rome est la *Rote*, qui est proprement le parlement ou le Conseil souverain du Pape : il est composé de 12 Auditeurs, dont huit Italiens, un François, un Allemand, & deux Espagnols. Ce Tribunal juge par appel les affaires d'un certain genre de la plus grande partie des pays Catholiques.

Parmi un grand nombre de Colleges, celui de la Sapience est le plus ancien & le plus fameux ;

il y a plus de 30 Professeurs , & c'est le seul où l'on prenne les grades dans les facultés de Théologie , de Philosophie , de Droit & de Médecine. Le Collège de la Propagande a été institué pour y élever plusieurs jeunes Ecclésiastiques , destinés aux Missions étrangères. Rome a outre cela plusieurs Académies , entr'autres celle des *Arcades* pour les belles-lettres ; celle des *Lincei* , pour la Physique ; celle des *Umoristi* , pour la Poésie Italienne ; celle de Peinture & Sculpture , ou le Roi de France entretient un Directeur & un certain nombre d'élevés François. On peut ajouter à ces Académies les cinq qui ont été établies par le Pape Benoît XIV. pour la Théologie , les Conciles , l'Histoire Ecclésiastique , la Liturgie , l'Histoire Romaine & les Antiquités profanes.

On compte en tout dans cette ville environ 300 Eglises , parmi lesquelles on remarque principalement celle de S. Pierre , le plus grand & le plus superbe Temple de l'Univers : pour donner une idée de sa magnificence , il suffit de dire que c'est l'ouvrage de dix huit Papes , depuis Jules II. jusqu'à Paul V , qu'elle a coûté 40 millions. L'Eglise de S. Jean de Latran est proprement la Cathédrale de Rome : les Papes après leur élection y prennent possession de leur Siège. Après ces deux Eglises , les principales sont celles de S. Paul & de Sainte Marie majeure. Celle de Notre-Dame la Rotonde est remarquable , tant par son antiquité , que par la singularité de sa construction ; c'étoit sous Rome payenne un Temple dédié en l'honneur de tous les dieux , & appelé pour cela le *Panthéon* : cet édifice est de figure ronde , & ne reçoit le jour que par un trou fait au milieu de la voûte , mais si ingénieusement ménagé , que tout le Temple en est suffisamment éclairé. L'Hôpital du Saint-Esprit , situé près de l'Eglise de Saint Pierre , passe pour un des plus beaux & des plus riches du monde.

Le Palais le plus magnifique de Rome est sans doute celui du Vatican, où les Papes font ordinairement leur séjour : il est fort vaste, & plusieurs de ses appartemens sont peints de la main de l'illustre Raphaël. Près de ce Palais est la célèbre Bibliothèque du Vatican, composée de près de 100 mille volumes, dont environ un tiers sont de précieux manuscrits en différentes langues. Les autres Palais les plus dignes de remarque sont, celui de Montecavallo, sur le Mont Quirinal, où les Papes résident pendant l'été ; celui de Latran, où ils demeuroient autrefois, & devant lequel est le fameux obélisque de Constantin ; ceux de la Chancellerie de S. Marc, de Farnes, du Grand Duc, de Borghese, des Barberins, de Médicis, &c. A côté du Palais du Vatican, est le Château Saint-Ange, où il y a ordinairement 500 hommes de garnison, & où l'on garde le trésor de l'Eglise Romaine.

Le Capitole est un autre édifice digne d'attention, moins à cause qu'il a été bâti sur les ruines de l'ancien, que parce qu'il renferme un grand nombre de piéces antiques ; outre quantité de tableaux originaux des plus grands Maîtres de l'Ecole Italienne.

Il y a à Rome plusieurs belles Places publiques, entre lesquelles celle de S. Pierre tient le premier rang : elle est ornée d'une double & superbe colonade, & d'un ancien obélisque de 78 piéds de haut, fait de granite, qui est un marbre extrêmement dur. La Place Navonne & celle *del popolo* ou du Peuple, sont les principales après celle de S. Pierre, & ont aussi chacune dans leur milieu un obélisque, qui n'en fait pas un des moindres ornemens ; celui de la Place Navonne décore une magnifique fontaine, & de l'autre est chargé de figures hiéroglyphiques ou caracteres symboliques.

Tous les obélisques dont on vient de parler sont des restes de la magnificence des anciens Rois d'Egypte, & ont été apportés à Rome par les soins
des

des Empereurs Romains. On conserve dans cette ville un nombre prodigieux d'autres monumens d'antiquité , comme amphithéâtres , sur-tout celui qu'on nomme le Colisée ; arcs-de-triomphe , tels que ceux de Tite-Vespasien , de Septime-Sévère , de Constantin le Grand ; colonnes , principalement celles de Trajan & d'Antonin ; aqueducs , thermes ou bains , mausolées , statues , &c. &c.

Rome a produit une infinité de personnages célèbres en tout genre. Lon. 38. d. 20. m. Lat. 41. d. 54. m.

Les villes suivantes de la Campagne de Rome sont petites , mais anciennes , & ont chacune titre d'Evêché. Quelques-unes , comme Albano , Frascati , Tivoli , sont agréablement situées , & environnées de magnifiques maisons de plaisance , qui appartiennent à des Seigneurs Romains.

OSTIE , 4. f. à l'emb. du Tibre , vis-à-vis de Porto. Cette ville , autrefois célèbre , est aujourd'hui presque entièrement détruite. Son Evêché est le titre du Doyen des Cardinaux.

ALBANO , 4. e. bâtie des ruines de l'ancienne Albe , qui avoit des Rois avant Rome.

Castel-Gandolfe , 1. n. est une maison de plaisance appartenant aux Papes , qui y vont souvent prendre l'air.

FRASCATI , 3. n. d'Albano : celle-ci a succédé à l'ancien *Tusculum* , patrie de Caton le Censeur.

TIVOLI , 5. n-e. sur le Tévérone. C'est l'ancien Tibur , les délices de Cicéron. Le Tévérone fait en cet endroit une cascade admirable de 140 ou 150 pieds.

PALESTRINE , 4. f-e. anc. *Préneste*.

TERRACINE , 15. f-e. près de la mer. Cette ville est aujourd'hui presque ruinée : on y voit de beaux restes de la fameuse voie appienne.

§. IX. *Du Royaume de Naples.*

Le Royaume de Naples est aussi appelé *Royaume des deux Siciles*, quand il est uni à la Sicile, comme il l'est aujourd'hui. Les François en ont été long-temps les maîtres, & ils l'occupèrent lorsque Pierre d'Aragon les chassa de la Sicile en 1282, après les fameuses Vêpres Siciliennes. Le Royaume de Naples, ou la Sicile en deçà du Phare, demeura cependant sous la domination des François jusqu'en 1442, qu'il leur fut enlevé par Alphonse V, Roi d'Aragon, qui réunit ainsi en sa personne les deux Siciles. Les Autrichiens s'emparèrent de ce Royaume en 1707; mais les Espagnols la reprirent en 1734, & y couronnerent Dom Carlos, Infant d'Espagne. Ce Prince ayant succédé en 1759 à la Monarchie Espagnole, a cédé celle des deux Siciles à Ferdinand IV. son troisième fils.

Le Royaume de Naples est immouvant de l'Eglise Romaine; de-là vient que tous les ans, la veille de Saint Pierre, le Roi fait présenter au Pape une bourse de 7 mille ducats, & le lendemain une haquenée blanche.

Le terroir de cet état est fertile en grains, en vins, en chanvre, en lins, en fruits, en légumes, & en pâturages. On y trouve des mines de divers métaux, beaucoup de bois de construction, du gibier & du poisson en abondance. Il s'y fait beaucoup de foie, & on en tire quantité d'huiles qui ne sont pas des meilleures.

On partage le Royaume de Naples en 4 parties principales, qui sont, la *Terre de Labour*, vers la mer de Toscane; l'*Abbruzze* & la *Pouille*, vers le Golfe de Venise; & la *Calabre*, presque isle qui s'avance vers la Sicile. Chacune de ces 4 provinces se soudivise en trois autres.

I. La *Terre de Labour* renferme du n.o. au s.e.

1°. la *Terre de Labour propre*, 2°. la *Principauté ultérieure*, 3°. la *Principauté citérieure*.

1. ARPINO, 30. e. de Rome, Ev. patrie de *Marius* & de *Cicéron*.

AQUINO, 6. s. Ev. patrie du Poète *Juvenal*, & du Docteur Angélique *Saint Thomas d'Aquin*. Près d'Aquino, vers l'e. est la célèbre *Abbaye du Mont Cassin*, fondée par S. Benoît l'an 529.

GAETE, sur un rocher près de la mer, Ev. pl. f. port.

POUZZOL, 12 s. e. près de la mer, Ev.

Baies, 1. o. château bâti des ruines de la ville de Baies, les délices des anciens Romains : il est près d'un petit golfe, dans lequel on voit des restes de ce fameux pont que *Caligula* avoit fait construire pour aller de Pouzzol à Baies.

Proscita & *Ischia* sont deux petites isles voisines du Pouzzol.

NAPLES, 2. e. de Pouzzol, Cap. des Etats du Roi des deux Siciles, Arch. Univ. pl. f. port. Cette ville bâtie en amphithéâtre sur le bord de la mer, est très-ancienne, & l'une des plus belles du monde. Elle est défendue par trois châteaux, & plusieurs fortins, & peuplée d'environ 380 mille habitans. Les Palais en sont magnifiques, sur-tout celui du Roi, les maisons presque toutes d'une structure uniforme, les Eglises superbes & les rues droites, larges, propres & bien pavées. Outre l'Académie royale pour la Physique & la Poésie, il y en a d'autres à Naples, telles que celles des *Otiosi*, & une Colonie des Arcades de Rome. Le port de cette ville la rend marchande, mais elle pourroit l'être davantage : son commerce consiste principalement en étoffes & bas de soye, en draps, laines, coton, huiles, vins, savon, souffre crud, manne de Calabre, anis, coriandre, grains, parfums de toutes sortes, &c. La ville de Naples a donné naissance à *Velleius Paterculus*, Historien ; aux Poètes *Stace*

& *Sannazar*, au Chevalier *Bernin*, fameux Architecte, Peintre & Sculpteur ; à *Borelli*, Philosophe & Mathématicien, &c. *Lon.* 32 d. 20 m. *Lat.* 40 d. 40 m.

Portici, 1. e. près de la mer, est une maison royale, enrichie d'un grand nombre de belles statues & autres morceaux d'antiquité tirés des ruines de l'ancienne ville d'*Herculanum*, qui en étoit peu éloignée, & qui fut abîmée par une éruption du mont *Vésuve* l'an 76 de *Jesus-Christ*.

Le *Mont Vésuve*, 3. e. de *Naples*, est un fâcheux voisin pour cette ville. Il vomit continuellement du feu & de la fumée, quelquefois avec plus ou moins de violence, ce qui a souvent désolé cette contrée.

La montagne de *Pausylippe*, entre *Naples* & *Pouzzol*, est remarquable en ce qu'on l'a percée d'un bout à l'autre, pour y pratiquer un chemin, qui a un mille de long, 40 pieds de moyenne élévation, & 20 pied de largeur. Sur la croupe est le tombeau de *Virgile*, bâti de briques, & de forme pyramidale, mais fort dégradé.

De ce même côté on voit la *Grotte du chien*, fameuse de tout temps par ses exhalaisons mortelles.

SORRENTO, 6. s. de *Naples*, près de la mer, *Arch.* patrie de l'illustre Poëte *le Tasse*.

NOLE, 6. n. e. de *Naples*, *Ev.* ville célèbre par la mort de l'Empereur *Auguste*, & par l'Épiscopat de *S. Paulin*.

CAPOUE, 5. o. *Arch.* C'est une ville moderne. On voit à une lieue de-là vers l'e. les ruines de l'ancienne *Capoue*, fameuse par le séjour qu'y fit *Annibal* après la journée de *Cannes*.

2. *BÉNEVENT*, 10. e. *Arch.* L'Empereur *Henri III.* donna cette ville en 1053, au Pape *Leon IX.* Depuis ce temps-là les Papes l'avoient possédée avec son territoire, lorsque un corps de troupes *Napolitaines* s'en est emparé le 11 Juin 1768.

2. *AMALFI*, 10. s. e. de *Naples*, sur un Golfe ;

Arch. patrie de *Flavius Gioja* , à qui les Italiens attribuent l'invention de la boussole.

SALERNE , 4. o. sur le golfe de son nom , *Arch. Univ.* autrefois célèbre par son Ecole de Médecine , *port* , qui est aujourd'hui peu de chose.

Capri , anc. *Caprée* , 3. f.o. de Sorrento , est une île fameuse par la retraite de l'Empereur *Tibere*.

L'*Abbruzze* se divise en trois parties , 1°. l'*Abbruzze ultérieure* , 2°. l'*Abbruzze citérieure* , 3°. le *Comté de Molize*.

I. **AQUILA** , 18 f.e. de *Spolette* , *Ev.* Un tremblement de terre renversa une grande partie de cette ville en 1703.

2. **CHIETI** ou **THEATE** , 12. e. *Arch.*

LANCIANO , 4. f.e. *Archevêché.*

SULMONE , 11. f.o. *Ev.* patrie du Poëte *Ovide*.

3. *Molize* , 15. f.e. petit bourg qui a donné son nom au *Comté de Molize* , dont la principale ville est

ISERNIA , 5. f.o. *Evêché.*

III. La *Pouille* produit des fruits excellens : on y trouve beaucoup de ces grosses araignées qu'on nomme *Tarentules* , dont la piquure cause une maladie qui ne se guérit que par le son des instrumens. Les trois petites provinces renfermées dans la *Pouille* sont , du n.o. au f.e. & le long du golfe de *Vénise* , 2°. la *Capitanate* , 1°. la *Terre de Bari* , & 3°. la *Terre d'Otrante*.

1. **LUCERA** , 22. e. *Evêché.*

MANFREDONIA , 11. n.e. *Arch. Port.*

2. **BARLETTE** , 12. f.e. sur le golfe de *Vénise* , de même que les deux villes suivantes.

TRANI , 3. e. *Arch. port.* comblé par les sables.

BARI , 6. f.e. *Arch.* ville grande & riche.

3. **BRINDISI** ou **BRINDES** , 24. f.e. sur le golfe de *Vénise* , *Arch. port.* Le Poëte *Pacuve* étoit né dans cette ville , & *Virgile* y mourut en revenant de *Grece*.

LECCE , 8. f.e. *Ev.* C'est la plus grande & la

plus belle ville du Royaume, après Naples.

OTTRANTE, 6. *f.-e. Arch. port.* presque comblé.

TARENTE, 17. *f.-e.* de Brindes, sur le golfe de son nom, *Arch. port.* Cette ville, autrefois si célèbre est fort déchue de son ancienne splendeur.

IV. La Calabre renferme, 1°. la *Basilicate*, 2°. La *Calabre citérieure*, & 3°. La *Calabre ultérieure*.

1. VENOSA, 18. *f.-o.* de Bari, *Ev.* patrie du Poëte *Horace*.

CERENZA OU ACERENZA, 4. *f. Arch.*

2. ROSSANO, 20. *f.-e. Arch.*

COSENZA, 16. *f.o. Arch.* l'une des principales villes du Royaume de Naples.

3. CROTONE, 23. vers l'e. sur la mer, *Ev.* ville fameuse par ses anciens *Athletes*, & par la force prodigieuse de *Milon*, surnommé le *Crotoniate*, qui y avoit pris naissance.

CATANZARO, 13. *f.-o. Evéché.*

SQUILACE, 2. *f.-o.* à une lieue du golfe de son nom, *Ev.*

REGGIO, 15. *f.-o.* sur le Phare de *Messine*, ou détroit de Sicile, *Arch.*

9. X. Des isles de la Méditerranée dépendantes de l'Italie.

Il y a dans la Méditerranée plusieurs isles qui dépendent de l'Italie : les principales sont, la *Sicile*, la *Sardaigne*, & l'isle de *Corse*. Il faut ajouter l'isle de *Malte*, qui, quoique petite, est néanmoins fort célèbre.

1. L'Isle de *Sicile* est à peu près de figure triangulaire, & n'est séparée de la Terre-ferme que par le Phare de *Messine*, large seulement d'une lieue ou environ. Cette isle peut avoir environ 100 lieues de circuit. Elle est soumise au Roi de Naples, qui la fait gouverner par un *Viceroi*.

La *Sicile* est un Pays chaud, mais l'air y est bon,

& le terroir si fertile , principalement en grains , qu'on la nommoit autrefois grenier de l'Italie. La soye qu'on y recueille en fait le principal revenu. On la divise en trois vallées ou provinces , 1^o. la vallée de Démona , au n.-e. 2^o. la vallée de Noto , au s. & 3^o. la vallée de Mazara , à l'o.

1. MESSINE , 3. n.-o. de Reggio , sur le phare ou détroit de Messine, *Arch. port* , l'un des meilleurs de la méditerranée : c'est une grande ville , riche , marchande & bien fortifiée ; il s'y fait un commerce considérable de soyeries. Le Viceroy de Sicile réside six mois de l'année à Messine , & les six autres à Palerme ; de-là vient sans doute que ces deux villes se disputent le titre de Capitales de l'isle. Lon. 33 d. 21 m. Lat. 38 d. 10 m.

MILAZZO , , 10. n.-o. sur la côte septentrionale , *port*.

CATANE , 18. s.-o. de Messine , sur la côte orientale , *Ev. Univ.* ville très-ancienne , qu'un tremblement de terre renversa presque entièrement en 693. Elle a été rebâtie depuis , & repeuplée.

Le Mont Etna ou Gibel , 5 n.-o. est un des plus fameux Volcan qu'il y ait au monde. Il a deux bouches principales qui fument toujours , mais on n'y voit du feu que dans le temps des éruptions.

2. SYRACUSE OU SARAGOÇA , 14. s. *Ev. port.* Cette ville a beaucoup perdu de son ancien lustre. Le tremblement de terre de 1693 en ruina une grande partie ; & en 1657 , un pareil désastre renversa plus de la moitié de ses maisons. C'est la patrie d'Archimede , & du Poète Théocrite.

NOTO , 7. s.-o.

3. MAZARA , dans la partie occidentale de l'isle , vers le s. *Ev.*

TRAPANI , 8. n. *port.*

PALERME , 18. n.-e. sur la côte septentrionale , *Cap. de la Sicile , Arch. pl.-f. port.* Cette ville est grande , riche , commerçante , bien bâtie , située au

milieu d'une plaine agréable & fertile , & peuplée d'environ 140 mille habitans. Presque toutes les rues sont larges , longues & tirées au cordeau. Il y a plusieurs Acad. de Belles-Lettres , un grand nombre d'Eglises , de Palais & d'autres édifices magnifiques, plusieurs belles Places, & une quantité prodigieuse de fontaines. Lon. 31. d. 14 m. Lat. 38 d. 11 m.
 MONTRÉAL, 3 f-e. Arch.

4. Il y a aux environs de la Sicile plusieurs petites isles qui en dépendent, entr'autres celles de *Lipari*, situées au n. & qui sont au nombre de dix ; mais la plupart sont désertes. On peut remarquer particulièrement :

Lipari, la principale des isles de ce nom : son circuit est d'environ 6 lieues , & on y recueille une grande quantité de raisins & de figes. Elle a pour Capitale une ville Episcopale de même nom.

Ustica, a l'o. de *Lipari*, sous le 31 degré de Lon. Elle a 4 ou 5 lieues de tour. Cette isle étoit entièrement déserte depuis plus de deux siècles , lorsqu'en 1761 , quelques *Liparotes* se déterminèrent à aller s'y établir.

II. L'*Isle de Sardaigne* a environ 60 lieues de long , sur 28 ou trente de large. Elle commença à être décorée du titre de *Royaume* en 1164. Il y avoit près de 400 ans que les Rois d'Espagne la possédoient, lorsque les Anglois la leur enleverent en 1708 pour l'Archiduc Charles , depuis Empereur. Victor-Amédée II, Duc de Savoye, reçut en 1720 l'isle de Sardaigne en échange de la Sicile ; & il l'a transmise à Charles-Emmanuel son fils , qui y entretient un Viceroy.

Cette isle est très-fertile en grains , en vins excellens , en olives , citrons , oranges & autres fruits. On y fait un grand commerce de laines , de lin & de fromages.

CAGLIARI , sur la côte méridionale , Cap. Arch. Univ. port , ville ancienne , grande , commerçante , & qui sert de résidence au Viceroy.

ORISTAGNI, 19. n-o. *Arch. port.*

ALGHIERI OU ALGERI, 18. n. *Ev. port.* On pêche sur la côte le meilleur corail de la Méditerranée.

SASSARI, 5n. *Arch. port.*, seconde ville de la Sardaigne.

III. *L'Isle de Corse* a environ 38 l. d'étendue du s. au n. & 13 dans sa plus grande largeur de l'e. a l'o.

Cette isle qui a titre de *Royaume*, étoit soumise à la République de Genes depuis plusieurs siècles, lorsqu'une partie des habitans, mécontents du gouvernement des Génois se souleverent en 1730. Depuis ce temps-là, les Corfes ont fait de continuel efforts pour se mettre en liberté; & les Génois, quoique aidés du secours de plusieurs Puissances, & particulièrement des troupes Françoises, n'ont jamais pu réussir à les faire rentrer dans leur devoir. Enfin la République de Genes, après une guerre aussi longue qu'inutile & dispendieuse, a pris le parti en 1768, de céder ce Royaume à la France. Mais les insulaires ennemis de tout joug, refusent encore de porter celui-ci: animés par le fameux Paoli leur Général, ils paroissent déterminés à s'exposer à tout, plutôt que de se soumettre.

L'air de l'isle de Corse est grossier & mal sain; le terroir, sabloneux & mêlé de rochers, n'y est guere fertile qu'en vins, en légumes & en fruits.

CORTE, vers le milieu de l'isle, sur une montagne. C'est la principale place occupée par les Insulaires mécontents, qui y ont établi depuis peu une *Univ.* Elle est défendue par un fort château situé sur un rocher.

BONIFACIO, 21. s. sur le détroit de son nom, qui sépare la Corse de la Sardaigne, *pl-f. port.*

Les Troupes Françoises occupent les trois places suivantes qui sont sur la côte.

AJACCIO, ou ADJAZZO, 18. n o. sur le golfe de même nom, *Ev. port.*

CALVI, 15. n. *port.*

LA BASTIE OU BASTIA, 15. n-e. sur la côte orientale, *Cap. de l'isle, port.*

N 5

Capraia, 17. n-e. est une petite île de 6 ou 7 lieues de tour. Elle dépend de la Corse ; mais la République de Gènes se l'est réservée, en cédant cette dernière île à la France.

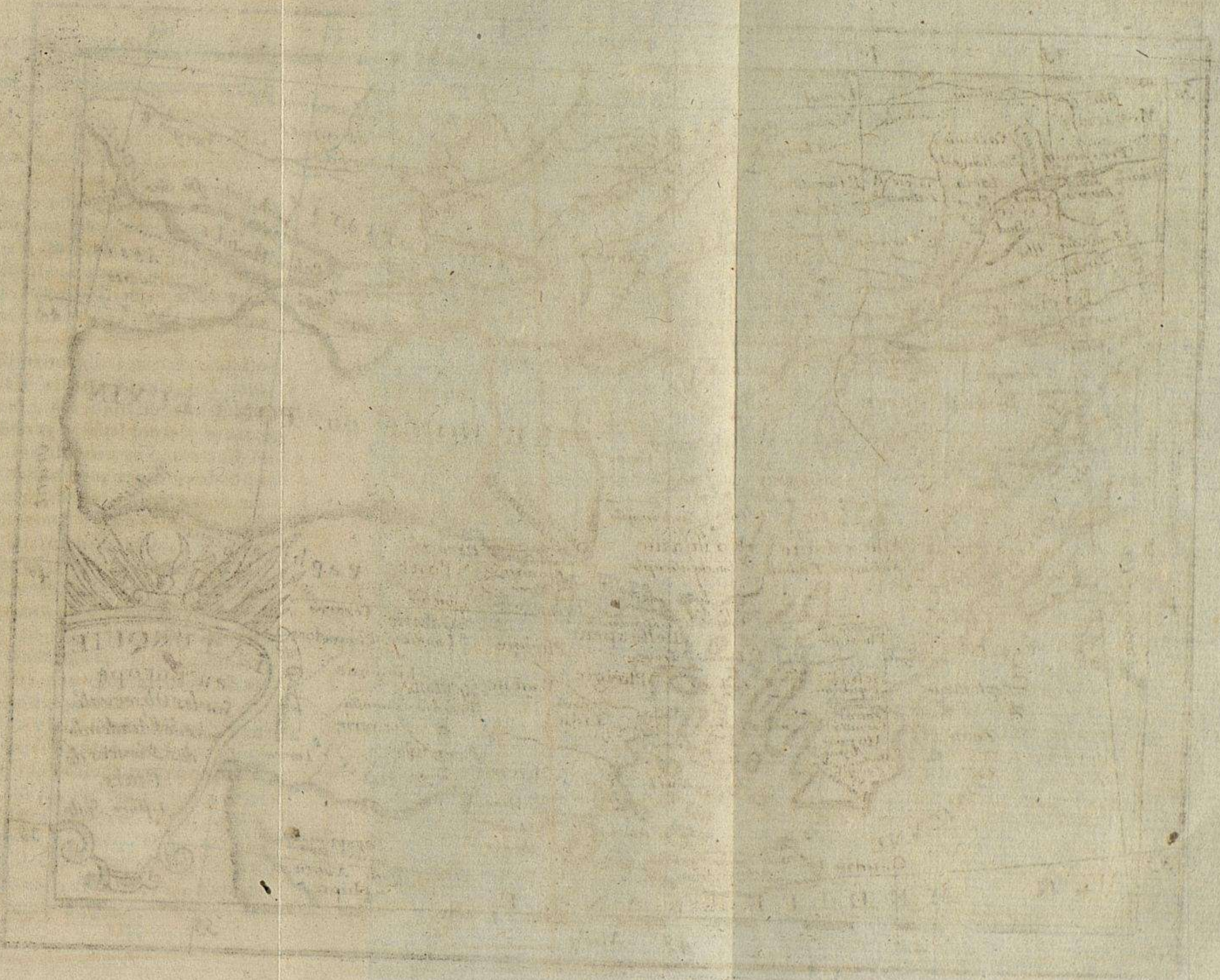
IV. *L'Isle de Malte*, située entre les côtes d'Afrique & la Sicile, a 8 lieues de long, sur 4 de large. L'Empereur Charles Quint, comme Roi de Sicile, la donna en 1530 aux Chevaliers de Saint Jean de Jérusalem, chassés de l'île de Rhodes huit ans auparavant par les Turcs, & nommés depuis cette cession, *Chevaliers de Malte*. Le Chef ou Grand Maître de cet Ordre Religieux & Militaire, gouverne l'île en Souverain, mais il est assisté d'un Conseil pour le Gouvernement de l'Ordre. Les Chevaliers de Malte font les trois vœux ordinaires de Religion, & sont obligés de faire preuve de noblesse de pere & de mere.

Cette île ne produit point de bled ; mais elle abonde en fruits, en millet, en coton, en miel. Le bois y est si rare, qu'on le vend à la livre ; heureusement on n'y connoit point d'hyver. On ne trouve dans l'île de Malte aucune bête vénimeuse, ce qu'on attribue au séjour qu'y fit l'Apôtre S. Paul.

MALTE, sur la côte orientale, *Cap. ville*, divisée en trois parties, le *Bourg*, qui est la plus ancienne ; *l'Isle*, située dans une langue de terre, & *la Valette*. Celle-ci est la plus considérable, la plus belle & la plus peuplée : elle renferme le Palais du Grand-Maître.

Gozo est une petite île au n. o. de la précédente ; elle appartient aussi à l'Ordre de Malte.







LA TURQUIE
 en Europe
 Sur les Observati-
 ons de l'Academie
 des Sciences de
 PARIS.
 A faire Sculp

CHAPITRE XIV.

De la Turquie Européenne.

L'Empire des Turcs est des plus vastes qu'il y ait au monde. Il s'étend dans les trois parties de l'ancien continent, & renferme les pays les plus fameux de l'antiquité, comme la Grece, l'Asie mineure, la Syrie, l'Egypte, &c. qui ne sont plus aujourd'hui que l'ombre de ce qu'ils étoient autrefois.

Les Turcs sont originaires de Scythie, pays de la grande Tartarie. Un de leurs Princes, nommé Orthogul, s'établit avec ses sujets dans l'Asie mineure ou Natolie, & y fonda un petit Royaume. Olinan ou Ottoman, fils d'Orthogul, conquit sur l'Empereur Grec de Constantinople plusieurs villes, & des provinces entieres, & jetta ainsi les fondemens de l'Empire qui depuis a porté son nom. Ce Prince prit la qualité de Sultan en 1296, & établit son siege à Burse en Natolie, où les Sultans ses successeurs ont fait aussi leur séjour jusqu'à la prise de Constantinople, en 1453, par Mahomet II. Ce dernier transféra sa Cour dans cette ancienne Capitale de l'Empire d'Orient, établit beaucoup les limites de ses Etats, & fut le premier des Sultans Turcs qui prit le titre d'Empereur.

La Religion de l'Etat est la Mahométane, ainsi nommée du fameux Prophete Mahomet, qui en est l'auteur. Les Turcs qui la professent, prennent le nom de *Musulmans*, qui signifie vrais croyans. Le Livre qui la contient se nomme l'*Alcoran*, & elle consiste principalement à croire qu'il n'y a qu'un seul Dieu, & son Prophete Mahomet, à prier cinq fois par jour, à observer le Ramadan, espece de Carême qui dure un mois, & pendant lequel les

Mahométans ne peuvent ni boire ni manger que la nuit ; à donner l'aumône , à aller s'il est possible , une fois dans la vie en pèlerinage à la Mecque. Les Musulmans observent encore d'autres pratiques prescrites par l'Alcoran , comme la Circoncision , l'observation religieuse du vendredi , qui est pour eux le jour le plus solemnel de la semaine , l'abstinence du vin & de l'eau de vie , &c. Les Temples où ils s'assembent pour prier se nomment *Mosquées* ; & le Chef de la Religion est appelé *Grand-Mufti*.

Les Chrétiens sont pour le moins aussi nombreux dans la Turquie Européenne , que les Mahométans ; mais la plupart sont Schismatiques Grecs. On y trouve aussi beaucoup de Juifs.

L'Empire des Turcs est héréditaire dans la Maison Ottomane , & son Gouvernement est Despotique. L'Empereur se nomme *Sultan* , *Grand-Turc* , ou *Grand-Seigneur* : Il est le maître absolu de la vie , de l'honneur & des biens de ses sujets , & sa volonté est au-dessus de toutes les Loix : sa Cour est appelée la *Porte-Ottomane* , ou simplement la *Porte*. Le premier après le Grand-Seigneur , est le *Grand-Visir* , qui est Lieutenant Général de l'Empire , & préside à tous les *Divans* ou Conseils.

Les Gouverneurs généraux des provinces ont le nom de *Bachas* ou *Pachas* , ou de *Beglerbeys*. On donne aussi quelquefois par honneur le titre de *Bacha* aux Officiers qui sont à Constantinople auprès du Sultan. Ces Seigneurs font porter devant eux une espece d'étendart , qui consiste en une ou plusieurs queues de cheval teintes en rouge. Le nombre de ces queues est proportionné à la dignité : de-là vient la distinction de *Bacha* à deux queues ; à trois queues. Le Grand-Visir en fait porter cinq , & le Grand-Seigneur sept.

Les Turcs sont robustes , sobres , sinceres , charitables envers les pauvres , très-polis entr'eux , mais fort durs à l'égard des Chrétiens. Ils sont assez portés

à l'oïveté à la mollesse , poussent le luxe à l'excès , & la dissimulation leur est comme naturelle. Ces Peuples étudient avec soin l'Alcoran , & les langues Persane & Arabe : ils s'appliquent à la Médecine , à la Chymie , à la Botanique , à la Géometrie , à l'Astronomie , à la Géographie & à la Morale. L'art de l'Imprim. n'a été introduit chez eux qu'en 1727.

La Turquie Européenne jouit en général d'un air assez tempéré. Les terres y seroient très-fertiles , si les Turcs étoient moins paresseux , & les Chrétiens qui vivent parmi eux , moins opprimés.

On divise communément la Turquie d'Europe en *septentrionale* & en *méridionale* , à quoi il faut ajouter les *isles*.

§. I. De la Turquie Européenne septentrionale.

Elle renferme dix provinces , dont quatre sont seulement tributaires du Grand-Seigneur , deux ne lui appartiennent qu'en partie , & quatre lui sont immédiatement soumises.

I. Les *Provinces tributaires du Grand-Seigneur* sont , 1°. la *petite Tartarie* , au n. de la Mer noire ; 2°. la *Bessarabie* , entre les emb. du Niéper & du Danube ; 3°. la *Moldavie* , à la droite du Niester ; & 4°. La *Valaquie* , au n. du Danube.

1. La *petite Tartarie* est ainsi nommée pour la distinguer de la grande Tartarie en Asie. C'est un pays presque inculte , & gouverné en grande partie par un *Kan* , que le Grand-Seigneur peut déposer ou exiler à son gré. Les Peuples de ce pays sont Mahométans , & fort adonnés au brigandage : ils aiment beaucoup la chair de cheval , qu'ils mangent à demi crue , & souvent sans pain. Ils sont divisés en *Tartares Nogais* au n. & en *Tartares de Crimée* ; qui est une presque-isle située au s. Les premiers n'ont point de villes ; ils marchent par *hordes* , ou par *assemblées de familles* , dans des chariots couverts qui leur servent de maisons. Les *Tartares de Crimée* ont :

OR OU PRÉCOP, sur la côte occidentale de l'isthme de même nom, qui joint la Crimée à la terre ferme.

BACHASERAÏ, *f. Cap.* est la résidence du Kan.

CAFFA, *f.e.* sur la côte orientale de Crimée, *pl.f. port*, ville dépendante immédiatement du Grand-Seigneur. Elle a donné son nom au détroit qui joint la Mer noire à la Mer d'Azof.

2. La *Bessarabie* est partagée entre les Turcs & les Tartares. Les premiers sont maîtres de la plupart des places: les autres occupent la campagne, où ils vivent errans, s'abandonnent au brigandage, qu'ils exercent sur les provinces voisines.

OCCACOW, *n.o.* à l'emb. du Niéper, *port.*

BIALOGROD OU AKERMAN, *f.o.* à l'embouc. du Niester, *Cap.*

BENDER OU TECKIN, *n.o.* sur le Niester; ville connue par le séjour qu'y fit Charles XII, Roi de Suede, après sa défaite à Pultava en 1709. La peste y fit de grands ravages en 1755 & 1756.

3. La *Maldavie*, arrosée par la Moldava & le Prut, est gouvernée par un Prince nommé *Vaivode* ou *Hospodar*. La Religion dominante est la Schismatique Grecque: il y a aussi des Catholiques, des Arméniens & des Juifs. Ce pays est fertile en bled & en vin, & on y élève des chevaux qui sont estimés.

CHOCZIN, au *n.* sur les frontieres de la Pologne, *Pl.f.*

JASSI, *f.e.* près de Prut, *Cap. pl.f.* résidence du Vaivode.

4. La *Valaquie* est gouvernée par un Vaivode ou *Hospodar*, de même que la Moldavie. On y professe la Religion Schismatique Grecque, mais il y a beaucoup de Latins Catholiques. Les chevaux de cette province passent pour les meilleurs de l'Europe.

TERGOUISK, au *n.* vers la Transilvanie, *Cap. Arch. Grec.*

BUKOREST, *f.e.* séjour du Vaivode.

II. Les *Provinces* qui ne dépendent qu'en partie

du *Grand Seigneur*, sont la *Croatie* & la *Dalmatie*, situés à l'o. vers le golfe de Venise.

I. La *Croatie* est partagée entre l'Impératrice Reine de Hongrie & de Bohême, & le *Grand-Seigneur*, en sorte qu'on peut la diviser en *Autrichienne* à l'o. & en *Turque* à l'e. La première a

CARLSTAT, vers l'Allemagne, cap. pl. f.

ZEGNA ou SEGNI, sur le golfe de Venise, Ev. pl. f. port.

II. La *Dalmatie* est divisée en *Vénitienne*, *Raguisienne* & *Turque*, à cause qu'elle est partagée entre les *Vénitiens*, la *République de Raguse* & le *Grand-Seigneur*.

La *Dalmatie Vénitienne* a

ZARA, f. e. sur le golfe de Venise, Cap. Arch. pl. f. On y a établi une Acad. de belles-lettres.

SPALATO ou SPALATRO, f. e. dans une presqu'île du golfe de Venise, Arch. pl. f. port.

La *Dalmatie Raguisienne* est un Etat gouverné aristocratiquement par 60 *Sénateurs*, & par un *Recteur* changé tous les mois. Les *Ragusiens* professent la *Religion Catholique* : ils s'adonnent à la navigation & au commerce, ce qui les rend fort riches.

RAGUSE, près du Golfe de Venise, Cap. Arch. port, grande ville, fort riche & fort marchande.

La *Dalmatie Turque* a

MOSTAR, n. Capitale.

III. Les *Provinces soumises immédiatement au Grand-Seigneur*, sont la *Bosnie*, la *Servie*, la *Bulgarie*, qui se trouvent de l'o. à l'e. à la droite de la *Saue* & du *Danube*; & la *Romanie*, au s. entre la *Bulgarie* & l'*Archipel*.

I. La *Bosnie* a pour habitans, outre les *Turcs*, plus de 60 mille *Catholiques*, sous l'autorité d'un *Evêque Latin*, qui fait son séjour à

BOSNA-SERAIO, n. e. ville la plus peuplée de la province.

BAGNALUC , n-o. cap. & pl.f. sert de résidence au Beglerbey.

2. La Servie est habitée par des Chrétiens Schismatiques , à l'exception de 12 ou 13 cens Catholiques Romains , qui dépendent d'un Archevêque Latin nommé par le Pape.

BELGRADE , e. au confluent de la Save & du Danube , cap. pl.f. grande ville , très-forte par l'art & par la nature. Sa situation la rend une des plus marchandes de l'Europe. Elle a été prise & reprise plusieurs fois par les Turcs & les Impériaux. Les Catholiques y ont une Eglise.

SEMENDRIE , f.e. sur le Danube.

3. La Bulgarie a quelques Catholiques répandus dans les montagnes , & dans plusieurs villes sur les frontières de la Servie. Les autres habitans sont Schismatiques Grecs , à l'exception d'un petit nombre de Mahométans.

NICOPOLI , sur le Danube , Arch. Grec.

SOPHIE , au f-o cap. Cette ville est fort grande ; mais sans murailles. Les Catholiques y ont un Archevêque Latin , & les Grecs Schismatiques y en ont un autre de leur rit.

4. La Romanie ou Romelie , qui est l'ancienne Thrace , est un pays fertile , mais peu cultivé , habitée par des Chrétiens , des Juifs & des Mahométans. Ces derniers y sont en plus grand nombre que dans les autres provinces de la Turquie d'Europe. La Romanie est arrosée par le Mariza , qui est l'Hebre des Anciens.

PHILIPOLI , n-o. sur le Mariza , Arch. Grec.

ANDRINOPLE , f.e. sur le Mariza , Arch. Grec. Cette ville est ancienne , grande , riche , & passe pour la seconde de la Turquie Européenne. Diverses secousses de tremblement de terre l'ont fort endommagée en 1766.

CONSTANTINOPLE , f.e. sur le détroit de son nom. cap. de l'Empire Ottoman , port le plus beau

& le plus sûr de l'Univers. C'est l'ancienne *Byfance*, rebâtie par le Grand Constantin, qui y a établi le siege de son Empire, & la rendit une des plus florissantes villes du monde. Constantinople s'est toujours maintenue depuis dans cet état de splendeur, & a été la Capitale de l'Empire d'Orient, jusqu'à ce qu'elle fut prise par Mahomet II, en 1453. Cette ville passe aujourd'hui pour la plus grande de l'Europe, en y comprenant ses fauxbourgs, mais ses rues sont mal pavées, la plupart étroites & obscures; & les maisons presque toutes de bois, n'ont que deux étages au plus. Elle est le siege du Patriarche de l'Eglise Schismatique Grecque, & le sejour du *Mufti* des Turcs. On entre à Constantinople par 23 portes & on y compte 3777 rues, environ 5 mille Mosquées, 120 bains publics, plus de 400 *Catavanteras*, especes d'hôtelleries, & à peu près 800 mille habitans, dont la moitié sont Turcs, les deux tiers de l'autre moitié Chrétiens, & le reste Juifs. Le Palais où le Grand-Seigneur fait sa résidence se nomme le *Serrail*: c'est un bâtiment fort vaste, mais assez mal construit. Parmi les Mosquées, on remarque celle qui étoit autrefois l'Eglise de *Sainte Sophie*, & celle qu'*Osman III* acheva en 1755, & qu'il fit appeller la *Splendeur d'Osman III*. La ville de Constantinople est accompagnée de plusieurs fauxbourgs considérables, entr'autres celui de *Galata*, presque tout habité par des Chrétiens; & celui de *Pera*, où les Ambassadeurs de France, d'Angleterre, de Venise & de Hollande ont leurs Palais. La peste, les tremblemens de terre & les incendies ont souvent fait de grands ravages dans cette ville. Plusieurs secousses de tremblement de terre, arrivés en différens jours de l'année 1754, endommagerent beaucoup la Mosquée de *Sainte Sophie* & d'autres édifices publics, détruisirent presque tout le *Serrail* & un nombre considérable de maisons. Deux ans après, une incendie consuma

plus de 40 mille maisons de cette grande ville. En 1766 elle a été exposée, depuis le 22 Mai jusques vers la fin d'Août, à d'autres secousses de tremblement de terre, qui ont détruit ou considérablement endommagé plusieurs beaux édifices, & fait périr environ dix mille personnes sous les ruines des maisons. C'est à Constantinople que se sont tenus le 2e. 5e. 6e. & 8e. Conciles généraux en 381, 553, 630, & 869. Lon. 46 d. 33 m. Lat. 41 d. 4 m.

GALLIPOLI, s. o. à l'entrée de la Mer de Marmara dans le détroit de Gallipoli ou des Dardanelles. Cette ville est fort commerçante, habitée par beaucoup de Chrétiens & de Juifs, outre les Turcs Mahométans.

Les *Dardanelles* sont deux châteaux, l'un en Europe, & l'autre en Asie, bâtis sur le détroit de Gallipoli, vers l'Archipel. Ils servent à garder le passage de ce détroit, & à empêcher tous les vaisseaux, même les galères du Grand-Seigneur, d'y passer sans s'arrêter.

§. II. De la Turquie Européenne méridionale.

Cette partie de la Turquie, si célèbre autrefois sous le nom de *Grece*, est aujourd'hui mal peuplée, presque inculte, & fort pauvre. On la divise en cinq principales parties, qui sont l'*Albanie*, vers le golfe de Venise; la *Macédoine*, entre l'*Albanie* & la *Romanie*; la *Theffalie*, au s. des deux provinces précédentes; la *Livadie*, au s. de la *Theffalie*; & la *Morée*, qui est une presque île.

I. L'*Albanie*, fertile en excellens vins, se divise en haute au n. & en basse au s.

1. La haute *Albanie*, dont la plupart des habitans sont Catholiques, a

ANTIVARI, sur le golfe de Venise, Arch. ports.

SCUTARI, e. sur un lac, Cap. Ev.

DURAZZL, s. sur le golfe de Venise, Arch. ports.



Occident

Orient

Midy

CARTE DE LA
GRECE
 ANCIENE
 ET MODERNE
 A faire Sculptit.

Cette ville, connue anciennement sous le nom de *Dyrrachium* ou d'*Epidamne*, est célèbre par l'exil de Cicéron.

LA VALONE, s. port.

2. La basse Albanie étoit anciennement le Royaume d'*Épire*. Elle est partagée entre les Vénitiens & les Turcs : ceux-ci y ont

LA PREVESA, anc. *Nicopolis*, à l'entrée du golfe de Larta. Près de là, vers l'o. est le Cap *Figalo*, anc. *Actium*, promontoire fameux par la victoire navale qu'Octavien remporta auprès sur Marc-Antoine & Cléopâtre.

LARTA, 7. n-e. sur le golfe de son nom, Cap.

II. La *Macedoine* est moins étendue que l'ancien Royaume de ce nom, si célèbre par ses Rois Philippe & Alexandre le Grand son fils.

SALONIQUE, au fond du golfe de son nom, qui fait partie de l'Archipel, cap. Arch. Grec. port. Cette ville, nommée autrefois *Thessalonique*, est grande, fort peuplée & très-commerçante principalement en soye. Lon. 40 d. 48 m. Lat. 40. d. 41 m.

Monte Santo ou le Mont *Athos*, s-e. est une montagne qui s'avance dans l'Archipel en forme de presqu'isle. Elle est fameuse par le grand nombre de Monasteres grecs qu'on y trouve, & dont les Moines, qui sont de l'Ordre de Saint Basile, menent une vie fort austere.

III. La *Thessalie*, nommée *Janna* par les Turcs est fort célèbre dans l'antiquité. La *Selampria*, autrefois le *Pénés*, l'arrose de l'o. à l'e.

JANNA ou YANINA, dans une isle formée par la *Selampria*, Cap. Arch. Grec.

LARISSE, s-e. sur la *Selampria*, Arch. Grec, ville fameuse par la naissance d'*Achille*.

IV. La *Livadie* se nommoit anciennement *Achaïe* ou *Hellade*.

LEPANTE, anc. *Naupacte*, sur la côte septentrionale & vers l'entrée du Golfe de même nom,

port qui ne peut contenir que de petits bâtimens. Ce port facilite néanmoins le commerce de cette ville, lequel consiste principalement en maroquin du Levant, en huile, tabac, ris, bled, vin, fourrures, &c. Dom Jean d'Autriche remporta aux environs de Lépante une fameuse victoire navale sur la flotte Ottomane en 1571.

LIVADIE, anc. *Lébadie*, 25. e. ville marchande, qui a donné son nom à la province.

ATHENES OU SETINES, s.-e. *Cap. Arch. Grec.* Cette ville, autrefois la principale de toute la Grèce, & l'une des plus célèbres de l'Univers, est bien déchue de son ancienne splendeur. On y voit encore plusieurs beaux restes d'antiquité, entr'autres le Temple de Cérès, qui est de marbre blanc, & qui sert d'Eglise aux Grecs; les ruines de l'Aréopage, du Lycée, du Prytanée, &c.

STIVES OU THIVA, 10. n.-o. Cette ville, qui est la fameuse *Thebes* de Béotie, est aujourd'hui peu de chose.

V. La *Morée* est une presqu'isle connue des Anciens sous le nom de *Péloponnese*. Elle a pris son nom moderne de la grande quantité de meuriers qu'on y trouve. Cette province est arrosée par l'*Érasino* & le *Basilipotamo*, autrefois l'*Alphée* & l'*Eurotas*.

CORINTHE, sur l'isthme de son nom, *Arch. Grec.* Cette ville, la première de la Grèce après la décadence d'Athènes & de Lacédémone, n'est plus aujourd'hui qu'un bourg ou village.

PATRAS, n.-o. près de l'entrée du Golfe de Lépante, *Arch. Grec, pl.-f.* C'est une grande ville, bien peuplée & commerçante. L'Apôtre Saint André y souffrit le martyre.

MODON, s. à l'extrémité de la côte occidentale, *Ev. Grec. port*, résidence du Sangiac ou Gouverneur de la Morée.

CORON, n.-e. sur un golfe de même nom.

MISITRA, n.-e. sur *Basilipotamo*, *cap. Arch.*

Grec. C'est une des villes les plus considérables de l'Empire Ottoman. L'Eglise Métropolit. des Chrétiens grecs est une des plus belles du monde. Les Turcs y ont aussi une superbe Mosquée, près de laquelle est un Hôpital, où l'on reçoit les pauvres & les malades de toute Nation & de toute Religion.

Les ruines de Sparte ou Lacédémone se voyent à quelque distance de Misitra, vers le n.

NAPOLI de Malvasie, s.e. sur l'Archipel, port. Les environs de cette ville produisent des vins exquis, connus sous le nom de *Vins de Malvoisie*. On voit près de-là les ruines d'Epidaure.

NAPOLI de Romanie, n. au fond d'un Golfe, Arch. Grec, pl.f. port, ville très-commerçante & très-peuplée.

§. III. Des isles de la Turquie Européenne.

Ces isles font partie de la Grece. On en trouve quelques-unes à l'o. dans la mer Ionienne; mais le plus grand nombre est dans l'Archipel, entr'autres, Candie & Négrepont, qui sont les plus considérables. Les autres sont divisées en Cyclades & en Sporades.

I. Les principales isles de la mer Ionienne sont Corfou, Sainte-Maure, Céphalonie, Zante, à l'o. & Cénigo, au s. Elles sont toutes soumises aux Vénitiens, à l'exception de la dernière, qui appartient au Grand-Seigneur.

1. Corfou, anciennement Corcyre, a environ 40 lieues de circuit: cette isle est fertile en huile excellente, en vin, en miel, en oranges, citrons & autres fruits. Les Vénitiens en tirent quantité de sel.

CORFOU, sur la côte orient. Cap. Arch. pl f. port.

2. Sainte-Maure anc. Leucade, a 15 ou 16 lieues de tour. Sa Capitale de même nom est une place assez bien fortifiée.

3. Céphalonie, anc. Céphalénie, a près de 50

lieues de circuit. On y recueille beaucoup d'huile, du vin rouge, de raisins de Corinthe : on en tire aussi de la cire, du miel, de la soye, de la laine, &c. La seule ville de cette isle est

CEPHALONIE, ou s. o. *Cap. Ev. pl-f. port.*

4. Zante, anc. Zacinte, a 16 ou 18 lieues de circonférence. Elle est agréable, bien peuplée, & fertile en huile, en vin, & en fruit délicieux; mais le bois y est fort rare.

ZANTE, sur la côte orientale, *port.*

5. Cérigo, anc. cithere, est à peu près de la même étendue que la précédente. On y voit une petite ville de même nom, avec un Evêque grec & un port.

II. Candie & Négrepont sont les isles les plus considérables & les plus étendues de la Grece. La première est au s. de l'Archipel, & l'autre au voisinage de la Livadie.

1. Candie, anc. Crete, a 75 lieues de long de l'e. à l'o. & 15 dans sa plus grande largeur du s. au n. Les Turcs l'enleverent aux Vénitiens le siecle dernier. Cette isle est habitée principalement par des Chrétiens Grecs & par des Turcs : on y trouve quelques Latins & quelques Juifs. Une chaîne de montagnes la traverse dans toute sa longueur. On y voit des plaines toujours vertes, & fertiles en tout ce qui est nécessaire aux besoins & aux délices de la vie.

Les quatre principales villes de l'isle de Candie sont sur la côte septentrionale, & de l'o. à l'e.

LA CANÉE, anc. Cidonie, *Ev. Grec, pl-f. port.* seconde ville de l'isle. Il y a quelques Marchands François, avec un Consul de la même nation.

RÉTIMO, *port.*

CANDIE, *Cap. Arch. Grec, pl-f. port,* qui ne peut contenir que de barques. Cette ville étoit riche, peuplée & marchande du temps qu'elle étoit possédée par les Vénitiens; mais depuis que les Turcs la leur ont enlevée en 1669 après un blocus

de 22 ans & un siege de deux, elle est devenue presque déserte.

SETIA , Ev. Grec , pl. f.

2. Négrepont , anc. Eubée , a environ 35 lieues de long, & 10 dans sa plus grande largeur. Elle n'est séparée de la Livadie que par un détroit de 10 pas de large, qu'on y passe sur un pont. Ce détroit, fort connu des anciens sous le nom d'*Eurippe*, absorbe & rejette alternativement les eaux sept fois en 24 heures. Aristote, après avoir long-temps médité sur la singularité de ce flux & reflux, ne put point en trouver la raison. Quelques Auteurs ajoutent, mais sans fondement, que ce Philosophe, voyant ses recherches inutiles, se précipita de chagrin dans ce même détroit. L'isle de Négrepont est presque entièrement habitée par des Chrétiens grecs. Elle est fertile en bled, en vin, en miel, en huile, & principalement en coton.

NEGREPONT, anc. *Chalcis*, sur le détroit de son nom, ou l'*Eurippe*, cap. port.

III. Les *Isle Cyclades* sont ainsi nommées d'un mot grec qui signifie Cercle, parce qu'elles sont rangées presque en forme de Cercle. Ces isles sont généralement fertiles en vin, en huile & en fruits excellens, & il s'y fait beaucoup de soye. On en compte une cinquantaine, dont les plus remarquables sont :

1. *Andro*, anc. *Andros*, f.e. de Négrepont.
2. *Tine*, f.e. aux Vénitiens : il y a un Evêq. latin.
3. *Mycone*, f.e.
4. *Naxie*, anc. *Naxos*, vers le s. de Mycone. C'est la plus étendue & la plus fertile de toutes les Cyclades. Elle est renommée par la bonté de ses vins, que les Anciens comparoient au nectar. Sa Cap. de même nom a deux Archevêques, l'un latin & l'autre grec.
5. *Paros*, o. célèbre par ses beaux marbres.
6. *Amorgo*, f.e. de Naxie.

7. *Nio* , o. dont les habitans passent pour les meilleurs Pilotes du Levant : ils se vantent de posséder le tombeau d'Homere.

8. *Milo* , vers l'o. de Nio : il y a deux Evêques , l'un latin & l'autre grec.

9. *Sifanto* , anc. *Siphos* , vers le n.-e. de Milo.

10. *Serfanto* , anc. *Seriphos* , n.-o.

11. *Thermia* , n.-o.

12. *Zia* , anc. *Céos* ou *Céa* , vers le n. de la précédente. Cette isle faisoit autrefois partie de Négrepont , dont elle a été séparée par un cozzp de mer.

IV. Les *Isles Sporades* ont été ainsi nommées par les Grecs , à cause qu'elles sont dispersées. La plupart sont attribuées à l'Asie. Voici les principales.

1. *Santorin* , anc. *Thera* , au s. de Nio. Cette isle n'est , pour ainsi dire , qu'une carrière de pierre ponce , dont elle est couverte. Elle produit du vin estimé , & on y fait de belles toiles de coton. Les Latins y ont un Evêque , & les François un Consul.

2. *Stampalie* , anc. *Astypalea* , n.-e.

3. *Scarpanto* , anc. *Carpatos* , s.-e.

4. *Co* ou *Stanchio* , anc. *Cos* , n.-e. de Stampalie : elle produit de fort bons vins.

5. *Patmos* , n.-o. célèbre par l'exil de l'Apôtre S. Jean , qui y écrivit son Apocalypse.

6. *Nicarie* , anc. *Icarie* , n.-o.

8. *Samos* , n.-e. on y fait de fort belle foye.

8. *Schio* ou *Chio* , n.-o. isle très-peuplée , que les Génois ont possédée pendant 200 ans. Selim Empereur des Turcs , la leur enleva en 1566. Elle est fameuse par ses vins délicieux , qui , avec la foye , font sa principale richesse.

SCTO , cap. Ev. port , très-fréquenté. C'est une grande ville , où il y a un Evêque latin , & un autre du rit grec.

9. *Mételin* , anc. *Lesbos* , n. Son terroir produit d'excellens vins , de l'huile , du bon froment , & les meilleures figues de l'Archipel.

METELIN

METELIN ou CASTRO, *cap.* C'est l'ancienne Mytilene.

10. *Sciro*, anc. *Syros*, o.

11. *Stalimene*, anc. *Lemnos*, vers le n. Elle est très-peuplée, bien cultivée, & fertile en grains & en vins excellens. Cette isle a été de tout temps célèbre par une espece de terre, dont les Turcs font très-grand cas, persuadé qu'elle est un antidote souverain contre toutes sortes de poisons. Les Moines grecs, chargés de l'amasser, la mettent dans des sacs, qu'on scele du sceau du Grand-Seigneur, d'où lui est venu le nom de *terre figillée*, c'est-à-dire, terre scellée ou cachetée.

12. *Tenedo*, anc. *Tenedos*, e. isle où selon Virgile, les Grecs cachèrent leur flotte, quand ils firent semblant d'abandonner le siege de Troie, qui étoit vis-à-vis & à deux lieues de-là.

ISTHMES, CAPS, ET MONTAGNES,

Les plus remarquables de l'Europe.

I. Les *Isthmes* les plus fameux sont, 1^o. l'*Isthme de Corinthe*, qui joint la Morée au reste de la Turquie d'Europe: 2^o l'*Isthme d'Or* ou de *Précop*, qui unit la Crimée à la petite Tartarie.

II. Les *Caps* ou *Promontoires* les plus célèbres sont, 1^o. le *Cap-Nord*, tout-à-fait au n. de la Laponie; 2^o. le *Cap Finistere*, en Espagne, dans la Galice; 3^o. le *Cap St Vincent*, en Portugal, dans l'Algarve; 4^o. le *Cap Matapan*, en Turquie, au s. de la Morée.

III. Les *chaînes de montagnes* les plus renommées sont, 1^o. les *Alpes*, qui séparent l'Italie de la

O

France & de l'Allemagne ; 2°. les *Pyénées* , entre la France & l'Espagne ; 3°. l'*Apennin* , qui traverse l'Italie dans toute sa longueur ; 4°. les *Monts Crapacs* , entre la Pologne & la Hongrie ; 5°. les *Ophrines* , entre la Norverge & la Suede.



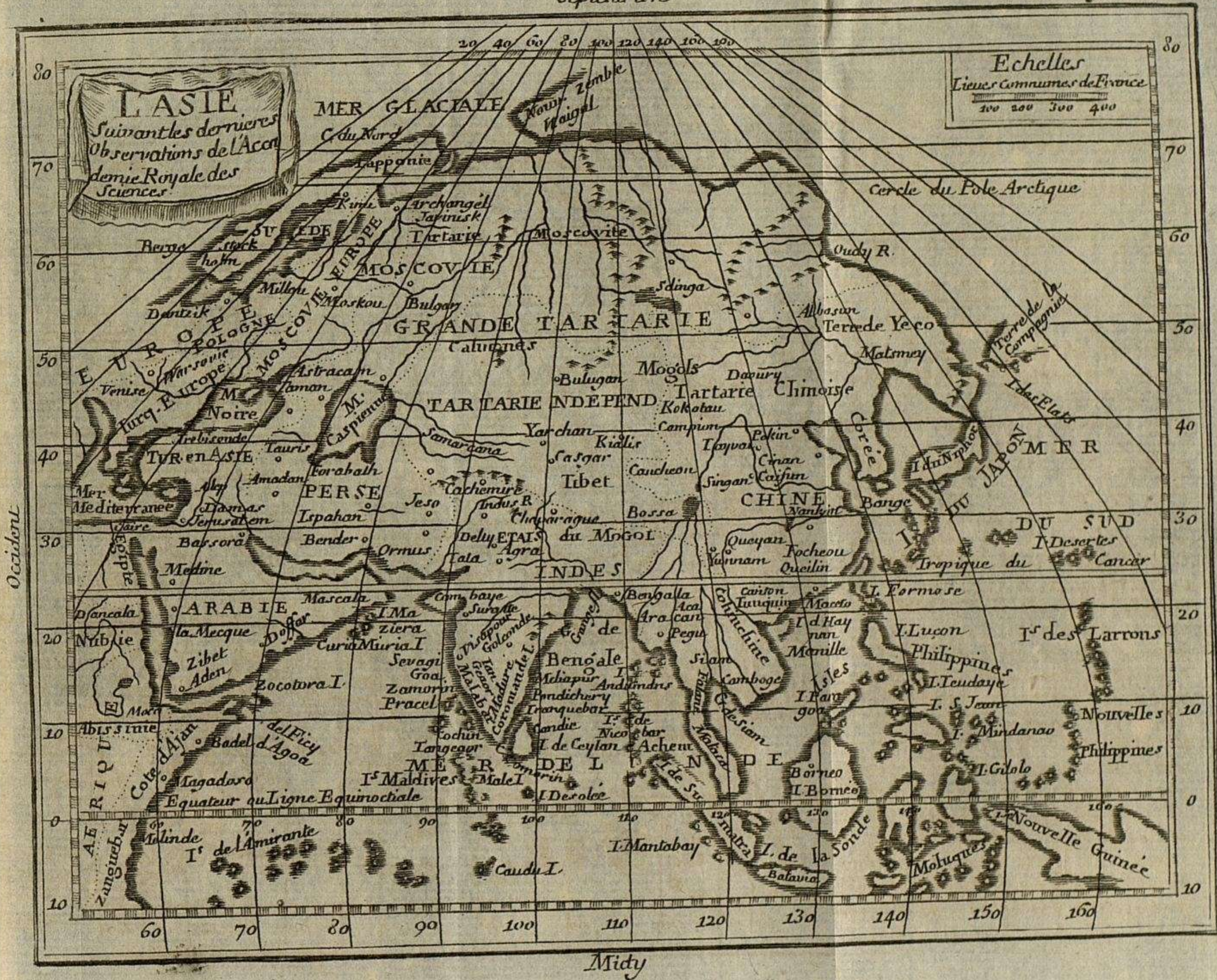
SECTION QUATRIEME.

DE L'ASIE.

L'ASIE a plusieurs avantages au-dessus des autres principales parties du monde habitée. Le premier homme y a été créé ; & c'est de-là que sont sorties les différentes Colonies qui ont peuplé le reste de l'Univers. Elle a été le siege des plus anciennes Monarchies , telles que celle des *Assyriens* , des *Medes* , des *Perfes*. C'est en *Asie* que se sont passés la plupart des faits rapportés dans l'histoire de l'ancien testament. Elle a eu la gloire de donner naissance à *Jesus-Christ* , d'entendre ses *Prédications* , d'être témoin de sa vie divine & de ses miracles , & de lui voir opérer les mysteres de notre salut. C'est elle qui a transmis aux autres Peuples les arts & les sciences , & ensuite la Religion Chrétienne. Enfin l'*Asie* est la plus étendue & la plus riche des trois parties de notre Continent.

Elle produit en abondance des bleds , du vin , du ris , des fruits excellens : on y trouve des drogues , des aromates , des épiceries , quantité d'or & d'argent , des pierreries & des perles. Les Européens en tirent encore de tapisseries , des tapis , de belles étoffes de soye , de toiles peintes , de belles porcelaines , &c. Outre les animaux ordinaires que nous avons en Europe , l'*Asie* en produit plusieurs autres , comme les éléphants , les chameaux , les tigres ,

Septentrion



Echelles
Lieues Communies de France
100 200 300 400

L'ASIE
Suivant les dernieres
Observations de l'Academie Royale des
Sciences

80

70

60

50

40

30

20

10

0

10

80

70

60

50

40

30

20

10

0

10

Occident

Orient

Midy

60

70

80

90

100

110

120

130

140

150

160



les lions, les léopards, les rhinoceros.

Les Religions de l'Asie sont le Christianisme, le Judaïsme, le Mahomérisme & le Paganisme : ces deux dernières y ont le plus d'étendue.

Les Asiatiques, si l'on en excepte les Tartares, quelques montagnards, ont toujours été oisifs, effeminés & voluptueux. Ils sont généralement d'un esprit souple & servile : de-là vient que dans un si vaste pays, il n'y a aucune République considérable, & que tous les Monarques y régneront avec une autorité absolue & despotique.

L'Asie se divise ordinairement en sept parties, qui sont, la *Turquie Asiatique*, à l'o. l'*Arabie*, la *Perse* & l'*Inde*, vers le s. la *Chine*, à l'e. la *Grande Tartarie* au n. & les *Isles* répandues dans l'Océan.

Mers, Golfes & Détroits qui environnent le Continent de l'Asie.

I. Les MERS ou GOLFES de l'Asie sont, 1^o. vers le n. la *Mer de Len*, ainsi nommée d'une grande rivière de la Tartarie qui y a son embouchure ; 2^o. vers l'e. la *Mer de Kamschatka*, la *Mer de Corée* & le *Golfe de Cochinchine* ; 3^o. vers le s. le *Golfe de Bengale* & le *Golfe Persique* ; 4^o. vers l'o. le *Golfe Arabique* ou la *Mer rouge*, & la *Méditerranée*, avec les mers qui en font partie du s. au n. savoir, l'*Archipel*, la *Mer de Marmara*, la *Mer noire* ou le *Pont-Euxin*, & la *Mer d'Azof* ou de *Zabache*.

Outre ces Mers, qui environnent le Continent d'Asie, il y en a une dans le milieu des Terres, nommée la *Mer Caspienne*, située au n. de la Perse. Elle n'a aucune communication extérieure avec les autres mers : quelques Auteurs prétendent qu'elle communique avec le Golfe Persique par des canaux souterrains.

II. Les DÉTROITS de l'Asie sont, 1^o. le *Détroit de Vaigat*, entre la Tartarie & la nouvelle Zemble,

au-delà du cercle polaire arctique ; 2^o. le *Détroit d'Uriez*, vers la partie la plus orientale de l'Asie ; 3^o le *Détroit de malaca*, entre la presqu'isle de ce nom & l'Isle de Sumatra ; 4^o. le *Détroit de la Sonde*, entre l'isle de Sumatra & celle de Java ; 5^o. le *Détroit d'Ormuz*, entre la Perse & l'Arabie ; 6^o. le *Détroit de Babelmandel*, entre l'Arabie & l'Afrique.

CHAPITRE I.

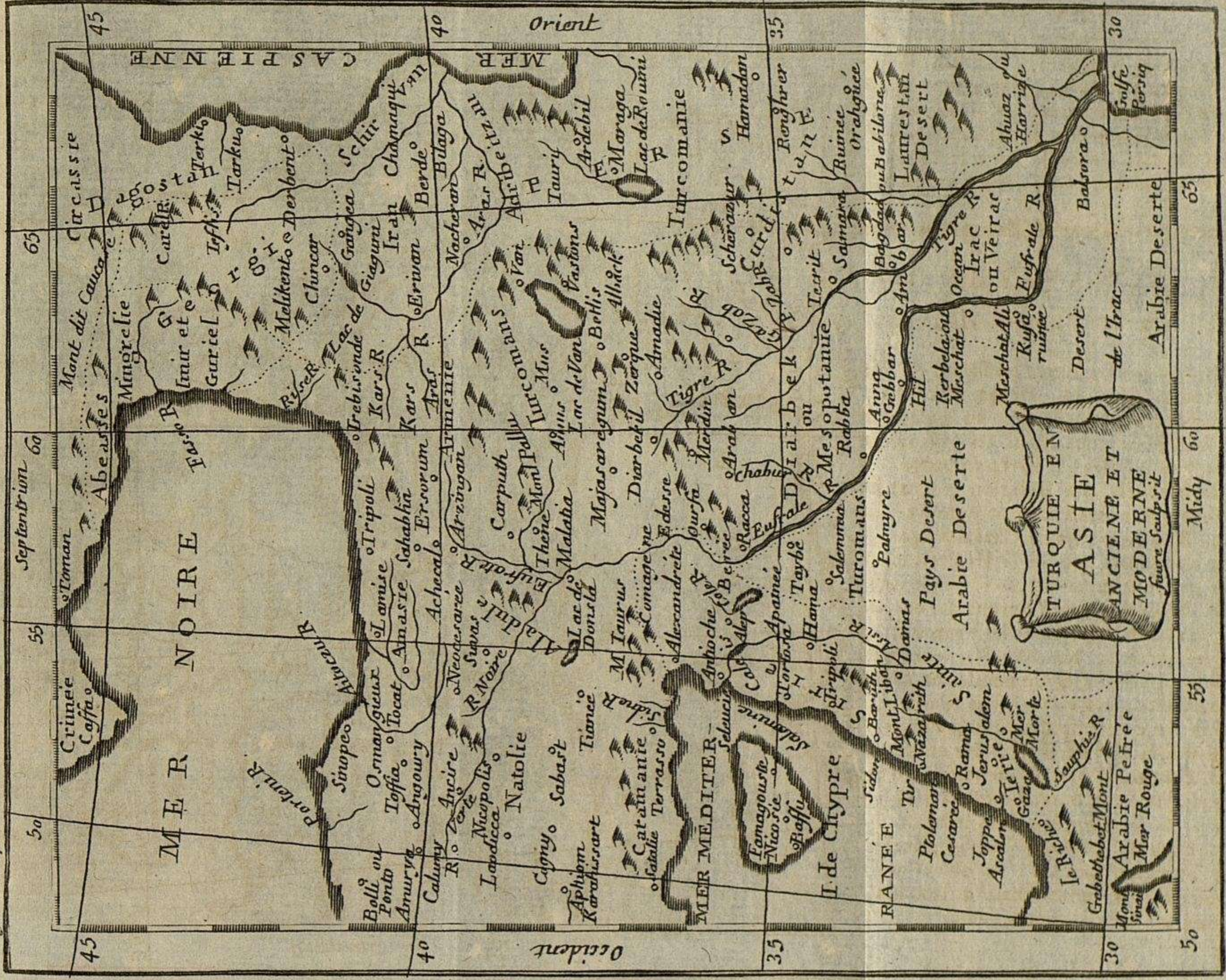
De la Turquie Asiatique.

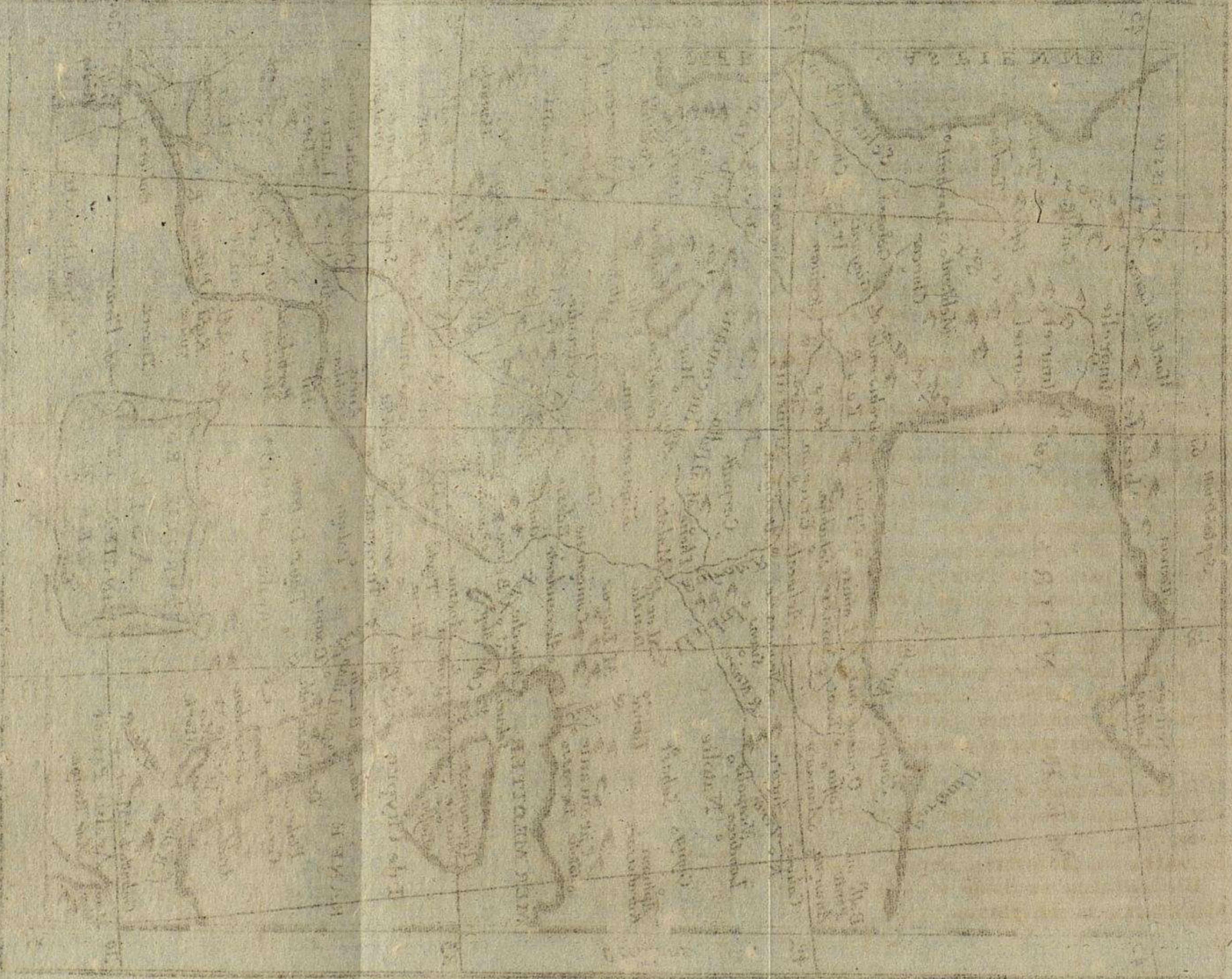
LES pays que les Turcs possèdent en Asie, étoient autrefois très-fertiles, riches, & fort peuplés. Les sciences & les arts y étoient en honneur & cultivés avec soin. Mais aujourd'hui ces pays sont presqu'incultes, peu habités, & livrés en proie à l'ignorance & à la barbarie. La Religion la plus suivie est la Mahométane : cependant on y trouve beaucoup de Juifs, & encore plus de Chrétiens grecs.

Il y a sur les côtes de la Méditerranée quelques villes qui font un trafic considérable avec les Européens. Les Nations de l'Europe qui ont un commerce réglé au Levant, comme les François, les Anglois, les Hollandois, les Génois, entretiennent des Consuls, Facteurs & Commissaires dans ces différents endroits, très-connus sous le nom d'*Echelles du Levant*. On en transporte principalement des cuirs, des maroquins, des tapis, des étoffes de soye.

La Turquie d'Asie se divise en cinq parties, la Natolie, la Syrie & le *Diarbeck*, vers le s. la *Tur samanie* & la *Géorgie*, vers le n.

Le *Tigre* & l'*Euphrate* sont les principaux fleuves de la Turquie Asiatique : ils sortent des montagnes d'Arménie, & vont se perdre dans le Golfe Persique par une même embouchure.





§. I. De la Natolie.

La Natolie ou Anatolie, forme une grande presqu'île, connue autrefois sous le nom d'*Aste mineure*. Les Turcs la divisent en quatre Gouvernemens : la *Natolie propre*, à l'o. la *Caramanie* au f. l'*Aladulie*; à l'e. & l'*Amasie*, au n. Nous y joindrons les îles de *Chypre* & de *Rhodes*, situées dans la Méditerranée.

I. La Natolie propre a

BURSE ou **BOURSE**, anc. *Pruse*, vers la Mer de Marmara. C'est une grande & belle ville, autrefois Capitale de l'Empire des Turcs. Il s'y fait un grand commerce de soye, qui passe pour la plus belle de toute la Turquie.

CHIUTAYE, f.e. *Cap.* & la résidence du *Béglerbey* ou Gouverneur de la Province.

SMIRNE, f.o. de Burse, sur l'Archipel, port. Cette ville est encore une des plus riches & des plus marchandes du Levant, après plus de deux mille sept cens ans d'antiquité. La bonté de son Port y attire un nombre prodigieux de vaisseaux de toutes les parties de l'Europe. Son commerce consiste principalement en soies, cotons, tapis, maroquins, thé, café, & drogues pour la Médecine. Les François, les Anglois, & les Hollandois y ont leurs Consuls & leurs comptoirs, avec le libre exercice de leur Religion. Smirne est fort sujette à la peste & aux tremblemens de terre, qui y font souvent de grands ravages. Lon. 44 d. 54 m. 45 f. Lat. 38 d. 28 m. 7 f.

II. La Caramanie a

COGNY, anc. *Icone*, e. cap. résidence du *Béglerbey*.

SATALIE, f.e. sur la mer, port.

III. L'Aladulie ou Adulie a

MALATHIA, sur l'Euphrate.

MARASCH , 10. f. sur l'Euphrate , Cap.

IV. L'Amasie , fertile en excellens vins , a TOCAT , n-o. de Malathia. On y fait un grand commerce de vins , de maroquins bleus , de toiles peintes , & de fourrures.

AMASIE, anc. *Amasée*, n-o. Cap. patrie du fameux Géographe Strabon.

TREBISONDE , sur la mer noire.

V. L'Isle de Chypre ou Chpre , au f. de la Caramane , est une des plus grandes de la Méditerranée: on lui donne 45 lieues de long sur 30 de large. Les Turcs l'enleverent aux Vénitiens en 1571. Cette isle est un des principaux lieux de commerce du Levant , par l'abondance & la richesse de ses denrées , qui consistent principalement en soyes , laines & cotons très-estimés : ses vins sont excellens. On en tire aussi beaucoup de drogues pour la Médecine.

NICOSIE , vers le milieu de l'isle , Cap. grande ville & bien fortifiée. C'est la résidence du Bacha & le siege d'un Archevêque grec. Les Catholiques latins y ont deux Chapelles.

FAMAGOUSTE , sur la côte orientale , port. C'est la seconde ville de Chypre.

LARNECE OU LARNECA , 8. f. e. de Nicosie , sur la côte méridionale , port.

VI. L'Isle de Rhodes , est au f. de la Natolie , vers l'Archipel. Les Chevaliers de S. Jean de Jérusalem , nommés depuis Chevaliers de Malte , la possédoient depuis plus de 200 ans , lorsque Soliman II. Empereur des Turcs , la prit sur eux , & les en chassa en 1522. On y recueille sur-tout d'excellens vins & de très-bons fruits.

RHODES , sur la côte orientale vers le n. Cap. pl. f. port. Cette ville est très-ancienne , & le siege d'un Archevêque grec. Son port est referré par deux rochers , qui servoient autrefois de pied-d'estal à ce fameux colosse , ou statue gigantesque d'Apollon , qu'on avoit mis au nombre des sept merveilles du monde.

§. II. De la Syrie.

La Syrie ou Sourie, renferme la Syrie propre, la Phénicie, & la Judée ou Terre Sainte.

I. La Syrie propre a

ALEP, à 20 lieues e. de la Méditerranée, Cap. la plus grande ville & la plus peuplée de tout l'Empire Ottoman, après Constantinople & le Caire. Elle est sur-tout considérable par son commerce qu'elle fait par Alexandrette, qui lui sert de port. Outre les Marchands François, Vénitiens, Anglois & Hollandois, qui y ont des Consuls, il y a grand nombre d'Asiatiques, qui y font transporter par terre les marchandises de l'Orient. Les Catholiques Romains ont à Alep quatre Eglises desservies par des Religieux. Lon. 55 d. Lat. 35 d. 45 m. 23 s.

ALEXANDRETTE, n o. sur la mer, port. On y remarque comme une chose singulière, l'usage d'élever des pigeons, pour porter à Alep, qui en est à 28 lieues, les lettres d'avis, soit des vaisseaux qui arrivent, soit d'autres affaires.

ANTIOCHE, 15. f. sur l'Oronte. Cette ville, autrefois fameuse & Capitale de la Syrie, est encore assez grande, mais fort déchue de son ancienne splendeur.

II. La Phénicie a

TRIPOLI, sur la mer, port. ville commerçante sur-tout en soye. En 1759 plusieurs tremblemens de terre réitérés l'ont réduite à un monceau de ruines, de même que plusieurs autres ville de Syrie.

SEYDE, anc. Sidon, f. sur la mer, port.

DAMAS, au pied du mont Liban, Cap. Cette ville, l'une des plus anciennes du monde, & l'une des plus belles & des plus riches de l'Empire des Turcs, a été presqu'entièrement ruinée par les tremblemens de terre qui ont désolé la Syrie en 1759. Elle est célèbre par son commerce de soyes, de laines,

de sabres , de prunes , de raisins , d'eaux de senteur.

III. La *Judée* , appelée aussi *Palestine* , *Terre sainte* , &c. étoit anciennement une contrée prodigieusement peuplée , & abondante en toutes sortes de denrées ; mais elle est aujourd'hui méconnoissable , les Turcs l'ayant réduite dans l'état le plus triste. On n'y voit plus que de misérables villages , des ruines , des terres incultes & abandonnées , mais couvertes de grandes herbes , qui prouvent leur fertilité naturelle. Plusieurs familles d'Arabes font en possession d'y camper & d'y piller impunément. Le Jourdain l'arrose du n. au s. & va se perdre dans la *Mer morte* , qui n'est qu'un lac.

ACRE , anc. *Ptolémaïde* , port. Cette ville , fameuse du tems des Croisades , n'est plus aujourd'hui qu'un amas de mafures : cependant la bonté de son Port y attire des Marchands.

JAFFA , anc. *Joppé* , s. port , où abordent les Pèlerins qui vont visiter la terre sainte.

JÉRUSALEM , s. e. cap. ville à jamais célèbre par les mysteres de notre Rédemption , qui y ont été accomplis. Elle n'a plus rien aujourd'hui de considérable , si ce n'est les Lieux Saints , que les Chrétiens de différentes Communions vont visiter.
Lon. 53 d. Lat. 31 d. 50 m.

GAZE , s. o. ville fort ancienne , mais délabrée : elle est cap. d'une Principauté tributaire du Grand-Seigneur , possédée par un Emir.

NAPLOUSE , anc. *Sichem* , 16. n. de Jérusalem. Les Romains , sous Domitien , l'appellerent *Neapolis* , d'où lui est venu son nom moderne.

§. III. Du Diarbeck.

Il est divisé en trois parties , qui sont le *Diarbeck propre* , l'*Irac* , & le *Curdistan*.

I. Le *Diarbeck propre* , anciennement la *Mésopotamie* , est situé entre le Tigre & l'Euphrate.

DIARBECKIR , sur le Tigre , cap. ville considéra-
ble par son commerce de maroquins rouges & de
toiles de coton de la même couleur.

MOSUL ou MOUSSUL , s.e. sur le Tigre.

II. *L'Irac ou Yerac* , anc. la *Chaldée* ou la
Babylonie , a

BAGDAT , s.e. sur le Tigre , grande ville , très-
marchande & très-peuplée , bâtie sur les ruines de
l'ancienne *Séléucie*. Les Chrétiens Latins y ont un
Evêque , qui prend le titre d'Evêque de Babylone ,
& qui est toujours un François.

BASSORA , s.e. au-dessous du confluent du Tigre
& de l'Euphrate , port. C'est-là que se fait aujour-
d'hui tout le commerce du Golphe Persique. Cette
ville est fréquentée par toutes sortes de Nations , sur-
tout par les François , les Anglois & les Hollan-
dois , qui y ont le libre exercice de leur Religion.

III. Le *Curdistan* , ou le pays des *Curdes* , est
gouverné par des Beys ou Emirs , dont les uns recon-
noissent le Grand-Seigneur , les autres sont soumis
au Roi de Perse , & d'autres sont indépendans.

BETLIS , e. de Diarbeckir , pl.f. C'est la rési-
dence du plus puissant des Emirs des Curdes , qui
est indépendant.

§. IV. De la Turcomanie.

La *Turcomanie* , anc. l'*Arménie majeure* ; est
habitée par un grand nombre de Chrétiens grecs ,
connus sous le nom d'*Arméniens* , qui font leur
principale occupation du commerce : ils sont répan-
dus dans les villes les plus marchandes , & princi-
palement dans les Echelles du Levant. On divise la
Turcomanie en *Turque* à l'o. & en *Persane* à l'e.

I. La *Turcomanie Turque* a

ERZEROM , n.o. vers les sources de l'Euphrate ,
Cap. grande ville , où il se fait un commerce con-
sidérable , principalement en fourrures.

II. La *Turcomanie Persane*, ou l'*Iran*, a
ERIVAN, e. Cap. grande ville.

§. V. De la Géorgie.

Presque tous les habitans de ce pays sont Chrétiens, mais leur Christianisme est extrêmement défiguré. On divise la Géorgie en *occidentale* & en *orientale*.

I. La *Géorgie occidentale* renferme trois Provinces, la *Mingrélie*, qui est la *Colchide* des Anciens, l'*Imirete*, & le *Guriel*. Ces trois provinces sont gouvernées par des Princes Tributaires du Grand-Seigneur.

AKALSIKÉ, n. dans le *Guriel*, pl. f.

II. La *Géorgie orientale*, ou le *Carduel*, a un Roi héréditaire, mais entièrement dépendant de la Cour de Perse.

TEFLIS, e. Cap. de toute la Géorgie. Cette ville fait un grand commerce de soie.



CHAPITRE II.

De l'Arabie.

L'Arabie est une grande presqu'isle située en partie dans la Zone torride, ce qui fait que l'air y est extrêmement chaud. Ce pays est généralement stérile, étant entrecoupé de sables, de déserts & de montagnes, & presque dépourvu de rivières: d'ailleurs il n'y pleut presque jamais. Ses chevaux sont regardés comme les plus beaux & les meilleurs qu'il y ait au monde.

Tous les Arabes sont Mahométans. On divise ces Peuples en errans & en sédentaires. Les premiers, nommés *Bédouins*, demeurent dans la cam-

tagne sous des tentes , & s'adonnent au brigandage. Les autres habitent les villes , les bourgs & les villages : ils s'appliquent au commerce & aux sciences , sur-tout à la Médecine & à l'Astronomie.

L'Arabie est partagée entre un grand nombre de Princes ou petits Souverains , nommés *Chérifs* , *Emirs* , & *Cheicks* , dont les uns sont indépendans , & les autres sont sujets ou simplement tributaires du Grand-Seigneur.

On divise ce pays en trois parties , l'Arabie pétrée , l'Arabie déserte , & l'Arabie heureuse.

§. I. De l'Arabie pétrée.

L'Arabie pétrée , ainsi appelée de *Petra* , son ancienne capitale , est soumise au Grand-Seigneur. C'est un pays extrêmement désert , & célèbre par le séjour que les Israélites y firent pendant 40 ans , après leur sortie d'Egypte. On y trouve les montagnes de *Sinai* & d'*Oreb* , fameuses dans l'écriture Sainte.

HERAC ou KRAC , anc. *Petra* , vers la Judée , Cap. ville à demi ruinée.

TOR , sur la Mer rouge , port.

§. II. De l'Arabie déserte.

Elle est ainsi nommée de la nature de son terroir sablonneux & rempli de montagnes. Elle est partagée entre le Grand-Seigneur , qui possède la partie septentrionale , & les Chérifs de Médine & de la Mecque.

ANA , sur l'Euphrate , Cap. de la partie qui dépend du Grand-Seigneur.

MEDINE , s. Cap. des Etats du Chérif de Médine , il y a une Mosquée riche & magnifique , où est le tombeau de Mahomet , que les Mufulmans vont visiter au retour de la Mecque.

LA MECQUE , s.e. Cap. des Etats du Chérif

de ce nom, Prince fort respecté des Mahometans ; parce qu'on le croit de la famille de Mahomet. Cette ville, qu'on compare à Marseille pour la grandeur, est célèbre par la naissance de ce prétendu Prophe-te, & par la superbe Mosquée que les Musulmans de toutes les Sectes vont en foule visiter.

JODDA, o. sur la mer rouge, port. Le Grand-Seigneur y tient un Bacha.

§. III. *De l'Arabie heureuse.*

L'Arabie heureuse a pris son nom de son ancienne opulence, & de l'abondance de son or & de ses aromates. Ces précieuses productions y sont aujourd'hui beaucoup moins communes qu'autrefois. Le café, qui n'est connu en Europe que depuis environ cent ans, fait maintenant la plus grande richesse de ce pays.

Cette partie de l'Arabie comprend, 1^o. le *Royaume d'Yemen*, qui s'étend vers la mer rouge & l'Océan ; & 2^o. plusieurs autres Etats moins considérables, situés le long de la Mer des Indes & du golfe Persique.

I. Le *Royaume d'Yemen* est la plus fertile & la plus riche contrée de l'Arabie, da même que la plus fréquentée, à cause du commerce du café, qu'on y recueille plus abondamment qu'ailleurs.

MOKA, sur la Mer rouge, vers le détroit de Babelmandel. Cette ville est riche & marchande, & c'est là que se fait le principal commerce du café du Levant.

ADEN, s.e. sur l'Océan, port.

MOAB, n.e. Cap. ville nouvelle, où le Roi d'Yemen fait sa résidence.

II. Les autres Etats de l'Arabie heureuse sont :

1^o. Le *Royaume de Fartach* ou de *Carésen*, qui a pour Capitale une ville de même nom, située sur l'Océan, vis-à-vis l'isle de Socotora, dépendante de ce même Royaume.

2^o. Le *Royaume de Mascate*, dont la Capitale porte le même nom, & est située sur la Mer des Indes, presque sous le Tropique du Cancer.

3^o. Le *Pays de Bahrein* : il est au Roi de Perse, de même que l'isle de même nom, située dans le golfe Perfique, à 4 ou 5 lieux des côtes de l'Arabie. On pêche dans cette isle une grande quantité de perles, les plus grosses & les plus rondes qu'on puisse voir.

4^o. Le *Pays d'El-Catif*, gouverné par un Emir. Sa Capitale, de même nom, est sur le golfe Perfique, où elle a un Port.



CHAPITRE III.

De la Perse.

LA Perse passa des successeurs de Cyrus à ceux d'Alexandre le Grand, & ensuite aux Parthes. Elle fut enlevée à ces derniers vers l'an 226 de Jésus-Christ, par Artaxerxe, surnommé le Persan, qui jetta les premiers fondemens du nouvel Empire des Perses. Cet Etat a subi depuis ce temps-là plusieurs révolutions, ayant été soumis successivement aux Arabes ou Sarazins, aux Turcs, aux Tartares, &c. En 1736, on vit un simple Officier s'élever sur le Trône de Perse, & remplir l'Asie & l'Europe du bruit de ses exploits : c'est le fameux Thamas Kouli-Kan. Ce Prince fut assassiné après onze ans de regne, sous prétexte de tyrannie. Depuis sa mort, la Perse a été continuellement déchirée par des guerres intestines, que se faisoient entr'eux les divers prétendans à la Couronne. Ce n'est qu'en 1764 que la paix a été rétablie dans ce Royaume, après la défaite de Kakikan par Kerim Kam son frere.

La Religion des Persans est la Mahométane, de

la Secte d'Ali , cousin & gendre de Mahomet. Ces peuples ont une grande aversion pour les Turcs , & affectent d'avoir des cérémonies tout-à fait différentes des leurs. Ils sont forts & robustes , spirituels , bons soldats ; & ont beaucoup de goût pour les sciences , sur-tout pour la Philosophie & la Médecine.

Le Royaume est héréditaire ; & son gouvernement est despotique , le Souverain , appelé *Sophi* , y disposant absolument de la vie & des biens de ses sujets.

L'air de la Perse est tempéré vers le nord , mais fort chaud vers le midi. Ce Royaume est traversé dans toute sa longueur par le mont *Taurus*. Les rivières y sont peu considérables & en petit nombre , ce qui fait que le terroir est généralement sec ; mais les Persans , par leur industrie , le rendent fertile en bien des endroits. On y recueille d'excellent vin , du ris , des légumes , des grains de toute sorte , excepté le seigle & l'avoine. Les fruits y sont délicieux , sur-tout les melons , dont plusieurs sont d'une grosseur extraordinaire.

Le grand commerce de la Perse consiste en soie : on y en fait environ tous les ans 20 mille balles , chacune de 216 livres. On tire outre cela de ce Royaume de magnifiques tapis , des étoffes d'or & d'argent , de toiles de coton , & des perles.

Les villes les plus considérables de la Perse sont :
DERBENT , sur la mer Caspienne , *Port*.

TAURIS , s. o. grande ville , la seconde de la Perse , & la plus marchande du Royaume après la Capitale. La grande place est la plus vaste de l'Univers , on y peut ranger 30 mille hommes en bataille.

ARDEBIL , e. sépulture des premiers *Sophis*.

KASBIN , s. e. où les Rois de Perse ont fait long-temps leur demeure.

AMADAM , s. o. anc. *Ecbatane*.

ISPAHAN, f.e. *Cap.* de la Perse. Cette ville étoit au commencement de ce siècle, une des plus grandes du monde, la plus belle de l'Orient, & celle de toute l'Asie où les sciences étoient les plus cultivées. Elle avoit plus de dix lieues de circuit, en y comprenant ses vastes fauxbourgs, & renfermoit pour le moins autant d'habitans que Londres ou Paris. Son commerce prodigieux, qui consistoit principalement en soie crue, en étoffes d'or, de soie & de coton, & en tapis très-bien travaillés, y attiroit des étrangers de toute Religion & de toute Nation. Telle étoit la ville d'Isphan avant l'année 1722; mais dans le cours des guerres & autres troubles qui depuis ce temps-là ont défolé la Perse, la Capitale de ce Royaume n'a point été épargnée: elle a été pillée, saccagée, ruinée; son commerce a été anéanti, & la plupart de ses habitans ont péri par le fer ou par la famine.
Lon. 70. d. 30. m. Lat. 32. d. 25. m.

SUSTER ou **TOUSTAR**, f.o. riche par ses fabriques de draps d'or & d'étoffes de soie.

SCHIRAS, f.e. regardée par quelques-uns comme la seconde ville de la Perse. Elle est fort grande, & l'on voit à 18 lieues de là, vers le n.e. les ruines de l'ancienne *Persepolis*.

BENDER ABASSI ou **GOMRON**, f.e. sur le Golfe Persique. Cette ville est fort marchande, à cause de la commodité de sa rade, où vont relâcher la plupart des vaisseaux qui viennent des Indes. Les François, les Anglois & les Hollandois y ont des comptoirs.

CANADHAR, n.e. vers l'Empire du Mogol, Pl.f. défendue par une citadelle qui passe pour la meilleure de l'Asie. Cette ville est grande, riche & bien peuplée.

Ormus est une isle de trois lieues de tour, située à l'entrée du golphe Persique.

CHAPITRE IV.

De l'Inde.

L'INDE, qu'on appelle aussi *les Indes*, est cette étendue de pays comprise entre la Perse, la grande Tartarie, la Chine & l'Océan. (a) Elle a pris son nom du fleuve *Indus*, aujourd'hui le *Sinde*, qui en arrose la partie occidentale.

Cette vaste région est une des plus riches de toute l'Asie. L'air y est généralement chaud, à cause qu'elle est située en grande partie dans la Zone torride; mais le terroir y est fertile en ris, en millet; en cannes à sucre, en indigo, en coton, en fruits, en encens, gingembre, canelle, baume, nard, mirrhe, bois de senteur de diverses sortes, &c. Indépendamment de ses denrées, on tire de l'Inde des étoffes de soie, des mouffelines, des toiles de coton peintes, des pierres précieuses, & des drogues pour la Médecine.

La plupart des Indiens sont Idolâtres: il y a aussi beaucoup de Mahométans; & dans les lieux occupés par les Européens, on suit la Religion de ceux qui en sont les maîtres.

Plusieurs des Indiens Idolâtres croient la métempycose, c'est-à-dire, la transmigration des âmes d'un corps dans un autre; de-là vient qu'ils ne mangent rien qui ait eu vie, & qu'ils n'osent tuer aucune bête, non pas même les insectes qui

(a) Les Européens, quand il s'agit de commerce, comprennent sous le nom d'*Indes Orientales*, non seulement cette étendue de pays, mais encore la Chine, les isles du Japon, celle de la Sonde, les Moluques, & les autres isles de la Mer des Indes, où ils vont commercer.

les incommodent , dans la crainte de donner la mort à quelqu'un de leurs parens ou de leurs amis. Leurs Prêtres se nomment *Bramines* , & descendent des *Brachmanes* , si célèbres dans l'antiquité. Les Temples des Indiens idolâtres sont appelés *Pagodes* , de même que les idoles de leurs dieux , auxquelles ces peuples rendent de grands honneurs, quand ils se figurent que leurs prières ont été exaucées ; mais ils les chargent d'improperes , lorsqu'ils croient avoir lieu de s'en plaindre : souvent dans ce dernier cas , non contents de leur dire mille injures , ils les battent , les traînent dans la boue la corde au cou , & leur font toutes sortes d'avanies.

L'Inde est arrosée par un grand nombre de rivières , dont les principales & les plus célèbres sont *l'Inde* & *le Gange*.

L'Inde ou le *Sinde* , qui a donné le nom au pays , a sa source dans le petit Tibet , contrée de la grande Tartarie. Il coule du n-e. au s-o. dans l'Indostan ou Empire du Grand Mogol , & s'embouche dans la mer des Indes , après s'être partagé en deux branches principales.

Le *Gange* commence dans le Royaume du grand Tibet , qui fait aussi partie de la grande Tartarie , traverse l'Inde du n-o. au s-e. la divisant en occidentale & orientale , & se jette dans le golfe de Bengale par plusieurs embouchures ; ce fleuve éprouve des débordemens périodiques.

On divise l'Inde en trois principales parties , qui sont *l'Indostan* ou *l'Empire du Grand Mogol* , *la Presqu'Isle en deçà du Gange* , & *la Presqu'Isle au-delà du Gange*.

§. I. De l'Indostan ou Empire du Grand Mogol.

L'Indostan est un vaste Empire , qui a 450 lieues de long sur 360 de large. La Religion de l'Etat

est la Mahométane de la Secte d'Omar : mais les Idolâtres y font en plus grand nombre que les Mahométans. L'Empereur, appelé *Grand Mogol*, est despotique : c'est un des plus puissans Princes de l'Asie, & le plus riche en or, en argent, en perles, & en pierreries. On assure que son Domaine lui produit plus de 600 millions par an, sans compter les parties casuelles, qu'on dit égaler ou surpasser même cette somme. Il peut mettre en campagne jusqu'à douze cens mille hommes, & il a toujours vingt Rois vassaux à sa Cour.

CABUL, n.e. de Candahar, sur les frontieres de la Perse & de la Tartarie, *pl.-f.*

LAHOR, f.e. grande ville; il y a un Palais où le Grand-Mogol faisoit autrefois son séjour.

DELY, f.e. très-grande ville, où le Grand-Mogol réside souvent pendant l'été. Le Palais impérial a une demi-lieue de tour : c'est là qu'on voit ce fameux trône, le plus riche & le plus magnifique de l'Univers. Deli fut pris en 1739 par Thamas Kouli-Kan, qui en emporta un butin immense, & massacra cent mille de ses habitans.

AGRA, f. Cap. La plus grande ville des Indes. On lui donne 6 à 8 cens mille habitans; mais ce nombre n'est pas proportionné à l'étendue de son enceinte, qu'on dit être deux fois plus grande que celle d'Isbahan. Le vaste & superbe Palais du Grand-Mogol, & ceux des Seigneurs de sa Cour en occupent une grande partie. Il se fait à Agra un commerce considérable, ce qui lui attire beaucoup d'étrangers. Lon 94. d. 24. m. Lat. 26. d. 30. m.

AMADABAD, f.o. grande ville, & l'une des plus commerçantes des Indes; on en tire des étoffes de soie & de coton, des satins, des velours, des tapis à fond d'or, &c. Les Hollandois & les Anglois y ont des comptoirs.

CAMBAYE OU **CAMBOYE**, f.o. sur le golfe de

même nom. C'est aussi une ville riche & marchande : elle fournit de la soie , du coton , du ris , du nard , & toutes sortes de pierres précieuses.

SURATE , s. e. sur le Tapti , à deux lieues de l'emb. de cette rivière dans le Golfe de Cambaye. C'étoit autrefois la ville la plus marchande de l'Orient , mais son commerce est aujourd'hui comme partagé entre plusieurs villes des Indes. Les Nations commerçantes de l'Europe y entretiennent toujours néanmoins des comptoirs , & en tirent des étoffes d'or , de soie & de coton , des tapis , des soies crues , des drogues pour la teinture , des épiceries , des perles , des diamans & autres pierres précieuses. Les Anglois se rendirent maîtres de Surate en 1759. Lon. 90 d. Lat. 21 d. 10 m.

DACA , sur l'emb. orientale du Gange. C'est la Cap. du Royaume de Bengale , contrée très-riche par ses productions , & qui s'étend de deux côtés du Gange vers les embouchures de ce fleuve. Les Anglois & les Hollandois ont de belles loges à Dacca , & y font un grand commerce.

OUGLI , e. sur le Gange , à 20 lieues de l'emb. occidentale de ce fleuve. Cette ville , où les Hollandois ont un comptoir considérable , est dans le même Royaume de Bengale , ainsi que

CHANDERNAÇOR , 6. s. sur la branche occidentale du Gange. Celle-ci appartient à la Compagnie Françoisé des Indes, qui en tire les étoffes de soie , de l'indigo , du salpêtre , de la rhubarbe. Les Anglois s'en emparèrent en 1757.

§. II. De la Presqu'isle en deçà du Gange.

La presqu'isle en deçà du Gange , ou occidentale , est toute entière dans la Zone torride : ainsi l'air y est fort chaud. Le terroir en est cependant fertile , principalement en ris ; mais la principale richesse du pays consiste dans les mines de diamans

qu'on y trouve, & dans la pêche des perles qui s'y fait le long des côtes. Tous les peuples de l'Europe qui commercent dans les Indes y ont des établissemens.

Nous diviserons cette Presqu'isle en deux parties principales, la Côte de Malabar, à l'o., & la Côte de Coromandel à l'e. lesquelles se réunissent au Cap-Comorin, situé à l'extrémité méridionale.

I. La Côte de Malabar, ou occidentale, renferme du n. au s.

1°. Le Royaume de Visapour, dont les Portugais possèdent une partie: le reste est soumis à un Roi tributaire du Grand-Mogol.

DAMAN, f. de Surate, }
 Port. } aux Portugais.
 BACAÏM, f. Port. }

Bombay ou Bombaim, f. est une isle aux Anglois, avec une forteresse & un bon Port. Elle produit beaucoup de cocos.

CHAUL; f. e. Port aux Portugais.

RAJAPOUR, f. e. Port aux François.

VISAPOUR, e. Cap. grande ville, où le Roi du pays fait sa résidence dans un Palais très-spacieux.

GOA, f. o. dans une isle, Capitale de toutes les possessions Portugaises dans l'Inde, Arch. Univ. Inquis. Univ. Cette ville étoit autrefois l'entrepôt de toutes les marchandises de l'Orient; mais son commerce est fort déchu, depuis que les Anglois, les François & les Hollandois ont suivi la route que les Portugais leur avoient tracée aux Indes. Lon. 91. d. 25 m. Lat. 13. d. 31. m.

2°. La Côte de Canara.

CANANOR, f. e. port, aux Hollandois.

3°. Le Malabar, proprement dit, pays fertile en ris, en épiceries, en coton, & en cocos ou noix d'Inde. Les Hollandois y ont le meilleur commerce, & y occupent plusieurs places.

CALIGUT, f. port. Cette ville n'est qu'un grand

amas de maisons dispersées çà & là. Elle est capitale d'un Royaume de même nom, dont le Roi, qui est très-puissant, prend le titre de *Samorin*. Calicut est le premier Port de l'Inde où les Portugais débarquerent en 1498, sous la conduite de Gama. Lon. 93 d 30. m. Lat. 11. d. 17. m.

MAHÉ, 15. n-o entre Cananor & Calicut : c'est un établissement de la Compagnie Française, qui en tire beaucoup de poivre. Les Anglois prirent cette place en 1761.

COCHIN, s-e. Capitale d'un Royaume de même nom : les Hollandois en tiennent la forteresse.

II. La Côte de Coromandel, ou orientale, comprend, en commençant vers le s. les Royaumes, 1^o. de Maduré, 2^o. de Tanjaor, 3^o. de Gingi, 4^o. de Carnate, 5^o. de Golconde, 6^o. de Gicoco, & 7^o. d'Orixa.

1. MADURÉ, n-e. Cap. du Royaume de Maduré. Vers le s. de ce Royaume & le Cap-Comorin, on trouve la Côte de la Pêcherie, ainsi nommée à cause de la pêche des perles qu'on y fait tous les ans au mois d'Avril, & à laquelle on emploie près de 60 mille hommes.

2. TANJAOR, n-e. Cap. du Royaume de son nom. NEGAPATAN, s-e. sur la côte, Pl-f. port, aux Hollandois.

TRANGOBAR, n. aux Danois. 3. GINGI, n-o. Cap. de l'Etat de ce nom, qui a pour chef un Nabab ou Gouverneur héréditaire, dépendant du Grand-Mogol.

PONDICHERI, e. sur la côte. C'est une grande ville, & le centre du commerce de la Compagnie Française aux Indes orientales : on y compte plus de cent mille habitans. Il se fabrique à Pondicheri & aux environ beaucoup de toiles de coton, & une quantité prodigieuse de mouffelines. Cette ville fut obligée de se rendre, faute de subsistance, le 15 Janvier 1761, Aux Anglois qui l'avoient bloquée depuis neuf mois par mer, & depuis deux par terre.

Ils l'ont rendue à la France par la paix de 1763, après l'avoir devastée. *Lon. 98. d. 7 m. 30. s. Lat. 11. d. 56. m. 28. s.*

4. MELIAPOUR & ST. THOMÉ, n. deux villes, contiguës l'une à l'autre, & dépendantes du Roi de Carnate. Les Portugais sont établis dans la dernière.

MADRAS, n. belle & grande ville, défendue par un fort nommé *St. George*. Elle est fort marchande, & appartient aux Anglois, qui la regardent comme le chef-lieu de leurs établissemens dans les Indes. On y compte environ cent mille habitans, parmi lesquels il y a 20 mille Catholiques.

PALIACATE, n. aux Hollandois.

BISNAGAR, 63. n.-o. vers Goa, *cap.* du royaume de Carnate.

5. MASULIPATAN, sur la côte du Royaume de Golconde, *port.* Cette ville est très-célebre par le grand nombre de toiles peintes qu'on y travaille. Toutes les Nations qui entretiennent un commerce réglé dans les Indes, y ont des comptoirs & des magasins.

GOLCONDE, o. ville fort grande, & *Cap.* du Royaume de même nom, qui est très-riche sur-tout par ses mines de diamans.

6. VISIGAPATAN, sur la côte, aux Anglois. Les François s'en emparerent en 1757.

BIMISIPATAN, n.-e. aux Hollandois.

7. RAMANA, n.-e. *Cap.* du Royaume d'Orixa.

§. III. De la presqu'isle au-delà du Gange.

La presqu'isle au-delà du Gange, ou orientale, renferme plusieurs Etats idolâtres. On y trouve néanmoins un grand nombre des Chrétiens convertis par les Missionnaires Européens. On divise cette presqu'isle en trois principales parties, la septentrionale, la méridionale & l'orientale.

I. La partie septentrionale, renferme les Etats du Roi d'Ava, composés des Royaumes suivans :

1^o. Les *Royaumes d'Azem & de Tipra*, qui sont peu connus.

2^o. Le *Royaume d'Aracan*, pays très-fertile en fruits, en ris & en légumes; les arbres y sont toujours verts.

ARACAN, sur une riviere de même nom, qui se perd dans le golfe de Bengale, Cap. grande ville, fort peuplée mais mal bâtie.

3^o. Le *Royaume d'Ava*, où l'on trouve de fort beaux rubis, des saphirs, des émeraudes, des mines d'or & d'argent.

AVA, e. Cap. grande ville, mais bâtie de bois. Le Palais du Roi est doré en dedans & en dehors.

4. Le *Royaume de Pegu ou Pegou*.

PEGU, s-o. Capitale.

II. La partie méridionale de la presqu'isle au-delà du Gange contient le *Royaume de Siam* & la *presqu'isle de Malaca*.

1^o. Le *Royaume de Siam* est un Etat considérable par son étendue, mais peu habité. Le Roi est despotique, & ses Sujets le regardent comme un Dieu. Le terroir de ce pays produit du fruit, du poivre, de l'aloës, du coton, & sur-tout une grande quantité de ris: il y a aussi des mines d'argent, d'étain, de plomb & d'autres métaux. Les Eléphants y sont fort communs, & on en nourrit un grand nombre dans les écuries du Roi: celui qu'on nomme l'*Eléphant blanc ou royal*, est servi, dit-on, dans de la vaisselle d'or.

JUTHIA ou SIAM, s-e. dans une Isle formée par le *Menan*, riviere remplie de gros Crocodiles très-dangereux. C'est la *Cap.* du Royaume: les François, les Portugais, les Anglois & les Hollandois y ont des factoreries; mais les derniers sont ceux qui y font le plus de commerce. On a appris, en 1768, que les *Bramas*, (peuples qui occupent la partie méridionale du Royaume d'Ava) sont entrés l'année précédente dans Siam, qu'ils ont tué le Roi,

brulé & rasé la ville, & dévasté tout le Royaume.
Lon. 118 d. 30 m. Lat. 14 d. 18 m.

MERGUI, s.-e. sur la côte occidentale. Les François y ont un comptoir.

2. La *Presqu'Isle de Malaca*, anc. la *Chersonese d'or*, est occupée par quelques petits Rois, tributaires de celui de Siam.

MALACA, sur le détroit de son nom, port, qui est un des meilleurs des Indes. Les Hollandois se sont toujours maintenus dans cette place importante, depuis qu'ils la prirent sur les Portugais en 1641. La Compagnie des Indes orientales des provinces Unies y fait un commerce considérable de toiles de Bengale, de Surate, &c. qu'elle change ordinairement contre de l'or & de l'étain. *Lon. 119 d. 45 m. Lat. 2 d. 12 m.*

III. La partie orientale de la *Presqu'Isle* au delà du Gange, comprend, du s. au n. les Royaumes de *Camboye*, de *Cochinchine*, de *Laos*, & de *Tonquin*.

1. Le *Royaume de Camboye* ou *Camboge*, dont le Roi est tributaire de celui de Siam, a

CAMBOYE, s.-e. de Siam, Cap. Les Hollandois y ont un comptoir.

2. Le *Royaume de Cochinchine* est un pays très-fertile, principalement en ris. Ses Eléphants passent pour les plus gros de l'Asie. On y élève quantité de vers à soie, & on y trouve des mines d'or & d'argent, des diamans, des perles, de la porcelaine, de la canelle, du poivre, du sucre, de la cire, du coton.

Les Chrétiens sont en grand nombre dans la *Cochinchine*, & ils y ont plusieurs Eglises. La Capitale de ce Royaume est.

KEHUE, n.-e. près de la côte (à peu près entre les villes appellées *Sonsao* & *Gufay* sur la Carte.)

3. Le *Royaume de Laos* a

LENG ou LANGION, au n. Cap.

4. Le *Royaume de Tonquin* est un des plus considérables de tout l'Orient, par son étendue, par le nombre

nombre de ses habitans , par sa fécondité & par ses richesses. Le terroir y produit principalement du ris , du sucre & de la canelle : la soie y est si commune , que les pauvres s'en habillent comme les riches. Les Hollandois & les Chinois font le principal commerce de ce pays.

Les Tonquinois reconnoissent deux Souverains , le premier porte le titre de *Bova* , qui signifie Roi ou Empereur ; mais il n'a que les honneurs du Trône , sans en exercer les fonctions : l'autre s'appelle *Chova* , & c'est en lui que réside proprement toute l'autorité royale.

La Religion du Tonquin est remplie de cérémonies superstitieuses. On ne peut rien voir de plus magnifique que l'enterrement de leurs Rois : celui des particuliers est aussi à proportion fort pompeux. Il y a quantité de Chrétiens dans ce Royaume.

KECHO , s. e. Cap. grande ville , très peuplée , est la résidence du Bova & du Chova. Les Hollandois & les Anglois y ont des comptoirs.

HEAN , 12 s. Les François y ont un comptoir & un Evêque Missionnaire.

C H A P I T R E V.

De la Chine.

LA CHINE est la plus ancienne Monarchie qu'on connoisse dans l'Univers. Elle commença plus de deux mille ans avant Jesus-Christ , sous *Fohi* , qui en est regardé comme le fondateur & le premier Roi. Depuis ce Prince jusqu'à nos jours , on compte 237 Rois ou Empereurs de 22 dynasties ou familles différentes , dont la dernière est issue des Tartares.

Cet Empire peut avoir environ 570 lieues d'étendue du septentrion au midi , & 440 du levant au

P

couchant. Du côté du nord, il est borné par une fameuse muraille, bâtie depuis près de deux mille ans, contre les incursions des Tartares, qui non-obstant cela ont pénétré dans la Chine, & s'en sont rendus maîtres le siècle dernier. On donne à cette muraille 500 lieues de long, en y comprenant ses circuits, & les espaces remplis par des montagnes; qui en beaucoup d'endroits tiennent lieu de rempart.

Les Chinois sont partagés sur la Religion en trois principales Sectes, dont la dominante est celle de *Confucius*, qui nâquit environ 510 ans avant J. C. L'Empereur, les Princes, les Lettrés ou Savans & tous les personnages les plus distingués dans l'Empire, se font gloire de professer la doctrine de ce célèbre Philosophe & Législateur des Chinois: ils suivent la loi naturelle, croient le monde éternel, adorent le ciel, qu'ils nomment *Tien*: quelques Missionnaires prétendent cependant que sous ce nom, les Chinois entendent le Maître du Ciel, & non le Ciel matériel. Quoi qu'il en soit, l'Empereur seul qui est le chef de la Religion, peut faire des offrandes à *Tien*, & lui offrir des sacrifices. Une partie de cette Secte a donné, dit-on, dans l'athéisme. Ceux de la seconde Secte, fondée par un Philosophe appelé *Lao Kium*, croient Dieu matériel, admettent d'autres Dieux subalternes, & font consister le bonheur de l'homme dans la volupté. La troisième Secte est celle de *Foé*, Philosophe Indien: ceux qui la professent, adorent un grand nombre d'idoles, croient la métémpsycose, & s'adonnent à la magie, ils ont des Prêtres appelés *Bonzes*, dont plusieurs mènent une vie des plus austères.

Le Christianisme commença à pénétrer dans la Chine sur la fin du seizième siècle, & y fit des progrès considérables le siècle dernier & au commencement de celui-ci. A la mort de l'Empereur *Kam chi*, arrivée en 1722, on y comptoit 300 Eglises & 120 mille Chinois convertis à la Foi. Ce

Prince avoit été fort favorable aux Prédicateurs de l'Évangile ; mais les choses changerent bien de face l'année suivante sous Yng-Ching, son fils & son successeur, qui ordonna que les Eglises fussent détruites, & les Missionnaires bannis de l'Empire pour toujours. Il ne resta que quelques Jésuites François ou Portugais, qui sont encore tolérés à Peking, sous le titre de Mathématiciens de l'Empereur.

Outre un petit nombre de Chrétiens, il y a actuellement dans la Chine des Juifs & des Mahométans.

Le Gouvernement des Chinois est despotique, ayant pour chef un Empereur dont le pouvoir est absolu. Ce Prince dispose souverainement des finances & de toutes les charges : il établit & destitue à son gré les Vicerois & les Gouverneurs des villes & des provinces, & choisit son successeur, même hors de sa famille. On fait monter son revenu à un milliard de notre monnoie. Son pouvoir, tout absolu qu'il est, n'a rien de tyrannique : il est sagement tempéré par les mêmes loix qui l'ont établi. Les Seigneurs de la Cour de l'Empereur, ainsi que les Vicerois & les Gouverneurs, sont appelés en général *Mandarins*.

Les Chinois sont civils, spirituels, politiques, & industrieux ; mais jaloux, orgueilleux, vindicatifs, intéressés, lents à se résoudre, & peu courageux : deux fois ils se sont laissé subjugué par une poignée de Tartares. Il n'est point de peuple plus sobre ni moins délicat pour ce qui concerne la nourriture. Ils se contentent volontiers de ris, de pois, de carottes ou d'autres légumes : ils mangent sans répugnance du cheval & du chien, quoique morts de vieillesse ou de maladie, des rats & des serpens. Le thé est la boisson ordinaire des repas.

Dès le commencement de leur Monarchie, ces peuples ont connu la plûpart des sciences & des arts qu'on cultive en Europe ; mais ils les ont peu per-

perfectionnés. Ils font leur principale étude de la Philosophie morale, des Mathématiques, de l'Astronomie & de la Médecine. La poudre à canon, l'imprimerie, la Boussole, tout cela étoit en usage dans la Chine plusieurs siècles avant que les Européens en eussent eu l'idée. C'est aux Chinois qu'on est redevable de l'invention de la porcelaine, marchandise précieuse & fragile, que les Portugais ont les premiers apporté en Europe. Ils ont aussi imaginé une sorte d'encre fort estimée, composée de divers ingrédients, dont la plupart nous sont inconnus. Leur manière d'écrire est de haut en bas : & leur langue est hiéroglyphique, fort difficile à apprendre, & encore plus à prononcer : chaque lettre fait un mot.

Dans un pays aussi vaste que l'est la Chine, il n'est pas possible que le climat soit le même dans tous les lieux. L'air y est froid vers le septentrion, tempéré vers le milieu, & chaud vers le midi ; mais sain & salubre par-tout. Le terroir est en général très-fertile & abondant en diverses sortes de grains, d'arbres, de plantes & de fruits. Dans plusieurs endroits les champs produisent deux récoltes de ris chaque année. Les montagnes mêmes sont cultivées jusqu'au sommet : outre les productions qui proviennent de la culture, elles fournissent une grande abondance de fossiles & de minéraux de toute espèce, de l'or, de l'argent, du cuivre, de l'étain, du fer, des pierres d'aimans, du porphyre, des marbres, du jaspe, &c.

La grande fertilité de la Chine vient non-seulement de la nature du sol, mais encore de ce que l'Agriculture est une profession honorée dans cet Etat, & que les Cultivateurs y sont excités par l'exemple de l'Empereur lui-même. Chaque année, au commencement du printemps, ce Prince s'habille en laboureur, prend une charrue de vermeil, & trace quelques sillons dans un petit champ. Cette cérémonie, aussi ancienne que la Monarchie, se fait avec beaucoup de solennité.

Outre la plupart des arbres que nous avons en Europe , il y en a dans la Chine qui lui sont particuliers : 1^o. *l'arbre du vernis* , ainsi appelé parce qu'il produit ce beau vernis de la Chine , que nous trouvons si parfait ; 2^o. *l'arbre de la cire* , couvert d'une infinité d'insectes , qui déposent sur ses branches des rayons de cire , plus petits que ceux des abeilles , mais d'une qualité supérieure pour la blancheur & pour l'éclat ; 3^o. *l'arbre du suif* : celui-ci produit un petit fruit couvert d'une enveloppe de suif , dont les Chinois font la matière de leurs chandelles , qui sont d'une blancheur extraordinaire. Il y a beaucoup d'oranges dans ce pays , d'où viennent originairement ceux que nous avons en Europe. Le thé & le tabac y croissent aussi en abondance. La soye y est si commune , que les artisans mêmes & les domestiques y sont habillés de cette matière.

Le commerce est très considérable dans la Chine entre les différentes provinces qui composent cet Empire , & qui se fournissent mutuellement leurs productions particulières. Celui que les Chinois font au dehors est en comparaison peu de chose , à cause que leurs navigations sont très bornées. Les embarquemens ordinaires sont pour le Japon , pour Siam , pour Manille & pour Batavia , où l'on porte du sucre , de la soie , du coton , des cuirs , du bois de senteur , des feuilles d'or , du thé , du vernis , de la porcelaine , des drogues médicinales.

Deux grands fleuves traversent la Chine dans toute son étendue , outre un grand nombre de rivières navigables , qui arrosent les diverses provinces. Le premier de ces fleuves , qu'on nomme *Yang* , coule de l'e. à l'o. & va se perdre dans l'Océan oriental. L'autre appelé *Hoang* , vient de la Tartarie , arrose la Chine du n. au s. & ensuite de l'o. à l'e. & se jette comme le *Kiang* , dans l'Océan oriental , après un cours d'environ 600 lieues. Il y a , outre cela , le *Canal royal* , supérieur à tout ce que l'Eu-

rope offre de plus merveilleux en ce genre : il coupe la Chine du n. au s. commençant dans la province de Peking, & se terminant à Canton. Ce canal est continuellement couvert de vaisseaux & de bateaux.

Le nombre des habitans de la Chine monte, dit-on, à plus de 200 millions : à peine s'en trouveroit-il autant dans l'Europe entière. Ce vaste Empire renferme environ 15 cens villes murées, outre un nombre prodigieux de bourgs & de villages, entre lesquels il y en a plusieurs qui sont fort grands & fort peuplés.

PEKIN, au n. *Cap.* l'une des plus grandes villes du monde, divisée en deux cités, l'une habitée par les Tartares, & l'autre par les Chinois. Le circuit total de ces deux villes est d'environ six grandes lieues, sans y comprendre les fauxbourgs. On assure que les murs de Peking ont 150 pieds d'élévation, & qu'ils sont si larges, que plusieurs personnes à cheval peuvent s'y promener de front. Presque toutes les rues sont tirées au cordeau : la plus grande a une lieue de long sur 110 pieds de largeur. Cette ville renferme au moins deux millions d'habitans. L'Empereur y fait sa résidence dans un Palais qui a plus d'une lieue de tour, & qui est situé au centre de la cité des Tartares. *Lon.* 34 d. 16 m. *Lat.* 39 d. 64 m.

NANKIN, s. e. près du Kiang, *Port.* C'est une très-grande ville, autrefois Capitale de la Chine. Quoiqu'elle ne soit plus la demeure des Empereurs, elle est cependant plus grande & plus peuplée que Pékin. Les arts & les sciences y sont plus cultivés que dans tout autre lieu de l'Empire.

C'est près des murs de Nankin que l'on voit la fameuse *Tour de porcelaine*, ouvrage le plus remarquable de l'industrie des Chinois. Elle a 9 étages, & on monte au sommet par 884 degrés. Tous les dehors sont revêtus de différens vernis, rouges, verts & jaunes. Les matériaux de ce superbe édifice sont liés avec tant d'habileté, que l'ouvrage entier paroît être d'une seule pièce.

CANTON, s. o. sur la riviere de *Ta-ho*, un peu au-dessus de l'emb. de cette riviere dans l'Océan, Port. On compare cette ville à Paris, soit pour l'étendue de son enceinte, soit par le nombre de ses habitans. Elle est fort riche & fort commerçante, à cause de l'abord des vaisseaux étrangers, principalement de ceux d'Europe, auxquels les Chinois interdissent l'entrée de tout autre Port. Lon. 130 d. 45 m. Lat. 23 d. 8 m.

MACAO, s. dans une isle du même nom, Port. Cette ville appartient aux Portugais, moyennant un tribut qu'ils payent aux Chinois.

La *Corée*, au n.-e. de la Chine, est une presqu'isle, gouvernée par un Roi tributaire de l'Empereur des Chinois. On y trouve des mines d'or & d'argent, & l'on y pêche des perles.

L'*Isle formosa*, coupée par le Tropique du Cancer, est fertile en toutes sortes de grains, en fruits, en tabac, en sucre. Les Portugais s'étoient établis dans la partie orientale, mais elle leur fut enlevée en 1634 par les Hollandois : ceux-ci en furent chassés à leur tour par les Chinois en 1661.

L'*Isle d'Hainan*, s. o. de Canton, est séparée de la Chine par un bras de mer. Les Chinois en occupent les côtes, & l'intérieur est habité par des peuples indépendans & presque sauvages.

CHAPITRE VI.

De la grande Tartarie.

LA GRANDE TARTARIE est ainsi nommée pour la distinguer de la petite Tartarie, qui est en Europe. Cette vaste Région comprend plus d'un tiers de l'Asie. Elle est peu habitée & presque inculte, excepté vers le midi, où elle produit du ris, du

bled, des fruits, des pâturages, & la meilleure rhubarbe qui soit au monde. La partie septentrionale fournit des fourrures très-estimées.

Les Tartares voisins des Perses & des Turcs, sont Mahométans. Plusieurs de ceux qui ont été soumis par les Russes, suivent la Religion Schismatique grecque. Presque tous les autres sont idolâtres.

On peut diviser la Tartarie en trois parties principales, savoir, la *Tartarie Moscovite*, qui occupe toute la partie septentrionale; la *Tartarie indépendante*, au s. & la *Tartarie Chinoise*, à l'e.

1. La *Tartarie Moscovite* ou *Russienne* est ainsi appelée, parce qu'elle dépend de la Russie. Elle est arrosée par plusieurs rivières considérables, entr'autres par le *Wolga*, qui se décharge dans la mer Caspienne, par l'*Oby*, le *Janiscea*, & le *Len*, qui ont leur embouchure dans la Mer glaciale. Outre une partie du Gouvernement d'Archangel, la *Tartarie Moscovite* comprend trois gouvernemens: 1^o. celui de *Casan*; 2^o. celui d'*Astracan*, 3^o. celui de *Tobolsk* ou la *Sibérie*.

1. *CASAN*, sur le *Wolga*, *Arch.* Cette ville a été ruinée par des incendies en 1752 & 1765.

2. *ASTRACAN*, s-o. dans une île du *Wolga*, vers l'emb. de ce fleuve, *Arch.* C'est une grande ville, où il se fait un commerce considérable, principalement en sel. En 1767 un incendie y consuma environ huit cens édifices.

3. La *Sibérie* comprend la partie la plus septentrionale de l'Asie, & s'étend vers le n-e. jusques près de l'Amérique, dont elle n'est séparée que par un détroit. Les Moscovites en tirent une quantité prodigieuse de pelleteries: c'est là que la Cour de Russie exile les Seigneurs & les mauvais sujets dont elle est mécontente.

TOBOLSK, n-e. sur l'*Irtis*, rivière qui s'embouche dans l'*Oby* à environ 50 lieues de là. Cette ville est la *Cap.* de la *Sibérie*: elle est riche & marchan-

de, à cause que c'est l'entrepôt des Caravanes qui vont commercer en Chine.

A l'extrémité orientale de la Sibérie, est la presqu'isle de *Kamchatka*, qui a 7 degrés & demi, ou 187 lieues d'étendue du n. au s. Sa principale richesse consiste dans les pelleteries, qui font un objet de commerce considérable. Les naturels de cette presqu'isle habitent en hiver dans des huttes creusées sous terre, & en été dans des cabanes construites en plein air; mais les Russes y ont bâti plusieurs villes & villages pour leur propre usage.

II. La *Tartarie indépendante* est gouvernée par différens Kans ou Souverains.

SAMARCAND, s.e. d'Astracan. C'est une ancienne & grande ville, qui a été le Siege de Tamerlan, fameux Empereur des Tartares. Elle a une fameuse Académie, où les Mahométans des Etats voisins vont s'instruire dans les Belles-Lettres.

III. La *Tartarie Chinoise* dépend de l'Empereur de la Chine, qui y envoie des Gouverneurs. L'*Amu*, ou le *Saghalien* en est la principale riviere.

KIRIN, au n.e. de la Chine.

CHINYANG, au n.e. de la Chine.

CHAPITRE VII.

Des Isles de l'Asie.

LES principales sont, les *Isles voisines de la Tartarie orientale*; les *Isles du Japon*, les *Marianes*, les *Philippines*, les *Moluques*, les *Isles de la Sonde*, l'*Isle de Ceylan*, & les *Maldives*.

§. I. *Des Isles voisines de la Tartarie orientale.*

Elles sont situées dans l'Océan oriental à l'en-

trée de la mer de Kamtchatka. Ces Isles sont :

1^o. L'isle de *Saghalien* ou d'*Amur*, vers l'emb. de la riviere de même nom. Elle est aux Russiens, qui y aborderent en 1728.

2^o. L'isle d'*Ieso* ou d'*Yesso*, séparée de la grande Tartarie par le *Détroit* nommé le *Tesso*. On a cru pendant long temps que c'étoit une partie de la grande Tartarie. Les Hollandois furent les premiers qui en découvrirent les côtes en 1643. Cette isle dépend en partie du Japon.

3^o. L'*Isle des Etats*, située au n.-e. de la précédente, & découverte la même année par les Hollandois.

4^o. La *Terre de la Compagnie*, séparée de l'isle des Etats, par le détroit d'*Uriez*. Les Hollandois en reconnurent la côte dans la même navigation, & les Russes ont découvert que c'étoit une isle.

5^o. La *Terre de Gama*, ainsi nommée d'un Capitaine Espagnol, qui la vit en allant de la Chine au Mexique.

§. II. Des Isles du Japon.

Le Japon fut découvert par les Portugais en 1542. C'est un Empire qui reconnoît deux Monarques, l'un Ecclésiastique, nommé *Dairi*, & l'autre Séculier, appelé *Kubo* : celui-ci a toute la puissance temporelle, & son autorité est absolue & despotique. Il y avoit, le siècle dernier, dans cet Empire beaucoup de Chrétiens ; mais il n'y reste aujourd'hui aucun vestige de Christianisme. Les Japonois sont tous Idolâtres, & ennemis de toute nation qui professe une autre Religion que la leur : ils souffrent néanmoins les Hollandois, à cause du commerce. & parce qu'ils leur croient, en fait de Religion, des sentimens différens de ceux de tous les autres Peuples de la Terre. La plus grande des isles du Japon est celle de *Niphon* : il y a outre cela l'isle de *Tonsa*, & celle de *Cikoko* ou de *Ximo*, avec quelques autres.

moins considérables. Dans l'isle de Nippon sont :

YEDO, sur un Golfe de la côte méridionale, Cap. C'est la plus grande ville de l'Empire, & la résidence du Kubo, dont le Palais renferme des richesses immenses. Lon. 157 d. Lat. 35. d. 32 m.

MEAGO, σ. ville considérable par son commerce & par les manuf. les plus célèbres de tout l'Empire. Le Dairi y fait son séjour. Cette ville fut renversée en 1730, par un tremblement de terre.

OSACCA, sur la côte, port.

NANGASAKI, Port fréquenté par les Chinois & par les Hollandois, est dans l'isle de Cokoko.

§. III. Des Mariannes, des Philippines, & des Moluques.

I. Les Isles Mariannes ou des Larrons sont situées dans cette partie de la mer du Sud, nommée l'Archipel de St. Lazare. Ces isles sont en grand nombre, mais considérables : elles appartiennent aux Espagnols.

II. Les Isles Philippines sont aussi fort nombreuses, il y en a une quarantaine sous la domination des Espagnols. Les plus considérables sont :

1°. Manille ou Luçon, la plus grande de toutes, est soumise aux Espagnols : on y trouve des mines d'or.

MANILLE, sur la côte occidentale, Cap. Arch. port. C'est la résidence du Viceroy & du Conseil souverain de l'isle.

2°. Mindanao, la seconde des Philippines en grandeur. Elle est habitée par des divers peuples Idolâtres ou Mahométans, ceux-ci sont soumis à un Roi ou Sultan, qui réside à

MINDANAO, vers le s. Cap.

III. Les Moluques abondent en ris, en diverses sortes d'aromates & en épiceries, sur-tout en clous de girofle. Les Hollandois sont les maîtres de la plupart de ces isles, dont la principale est

Celebes, qui contient plusieurs Royaumes : les

plus considérable est celui de *Macassar*, qui a pour Capitale une ville de même nom, située au f-o. avec un port.

Anboine, e. est une autre isle, d'où le Hollandois tirent beaucoup de clous de girofle.

§. IV. *Des Isles de la Sonde, de Ceylan & de Maldives.*

I. *Les Isles de la Sonde*, situées dans la Zone torride sont habitées par des Peuples sauvages, qui mangent leurs ennemis lorsqu'ils les prennent en guerre. Il y en a trois principales, *Borneo*, *Java* & *Sumatra*.

1. *L'Isle de Borneo* est coupée par la ligne équinoxiale, & habitée en partie par des Mahométans, & en partie par des Idolâtres. On y trouve des mines de diamans, d'or & d'étain, de la cire, du poivre noir & blanc, de la casse, & du meilleur camphre de l'Asie.

BORNEO, sur la côte au n-o. *Cap. Port*, ville fort commerçante.

2. *L'Isle de Java*, séparée de *Sumatra* par le *détroit de la Sonde*, est fertile en ris, en sucre, en poivre estimé. Il y a des mines d'or, d'argent & de cuivre, de diamans, de rubis, & de très belles émeraudes. Cette isle est partagée entre l'Empereur de *Materan* & les Hollandois : ces derniers sont les plus puissans, & tiennent ce Prince dans leur dépendance.

BATAVIA, sur la côte septentrionale, vers l'o. *port*. Cette ville fut bâtie en 1619, par les Hollandois, qui y ont fixé le centre du plus riche commerce des Indes. Les marchandises de l'Europe & de l'Asie sont rassemblées dans les magasins de cette ville, d'où elles sont ensuite distribuées dans toutes les parties du monde. La ville de *Batavia*, est grande, bien fermée, & habitée par différentes Nations : Les Chinois sur-tout y sont en grand nom-

bre. Le Gouverneur général des Indes Hollandoises y fait son séjour, & y vit avec tout l'éclat d'un Souverain. *Lon.* 114. d. 30. m. *Lat. mérid.* 6. d. 10. m.

BANTAM, o. port, sur le détroit de la Sonde. Cette ville étoit la plus considérable & la plus marchande de l'isle de Java avant la fondation de Batavia.

3. L'Isle de Sumatra est sous la ligne équinoxiale, de même que celle de Borneo. Les côtes sont habitées par des Mahométans, & l'intérieur par des Idolâtres. Cette isle est partagée entre 6 à 7 Rois, dont le plus puissant est celui d'Achem. Elle produit des épiceries, & sur-tout une grande quantité de poivre, dont les Hollandois, qui ont des comptoirs & différentes places fortes le long des côtes, font seuls tout le commerce.

ACHEM, à la pointe septentrionale de l'isle, cap. du Royaume de même nom. C'est une ville fort marchande, & fréquentée par des Chinois & par diverses Nations indiennes.

II. L'Isle de Ceylan, près de la côte de Coromandel, est partagée entre le Roi de Candy, qui possède l'intérieur, & les Hollandois, qui sont les maîtres de presque toutes les côtes. On tire de cette isle, de l'or, des pierres précieuses, des épiceries, & principalement une grande quantité de canelle, estimée la meilleure du monde. C'est de Ceylan que la Compagnie Hollandoise des Indes orientales apporte en Europe cette riche épicerie. Les arbres dont ils la tirent sont en si grand nombre, qu'il y en a des forêts entières. Il y a dans cette isle une fameuse montagne appelée *Pic d'Adam*, ou *Adams-Pic*, qui passe pour la plus haute des Indes : on lui donne deux lieues d'élévation.

III. Les Isles Maldives sont petites, mais en très-grand nombre. Elles sont soumises à un Roi Mahométan. On y trouve des coquillages si beaux, qu'ils tiennent lieu de monnoie en divers endroits des Indes

 ISTHMES, CAPS,
 ET MONTAGNES

Les plus remarquables de l'Asie.

I. L'ISTHME de *Ténacerim* est la plus remarquable : il joint la presqu'isle de Malaca au Royaume de Siam.

II. Entre plusieurs CAPS, le plus fameux est le Cap-Comorin, au s. de la presqu'isle en-deçà du Gange : on pêche tout autour les plus belles perles qu'il y ait au monde.

III. Les MONTAGNES les plus renommées de l'Asie, sont 1°. le *Mont Taurus*, qui traverse la Natolie & la Perse ; le *Caucase*, qui passe pour une des plus hautes montagnes de l'Univers, en fait partie : 2°. les monts de *Pierre* & ceux de *Nofs*, dans la Tartarie Moscovite, &c.



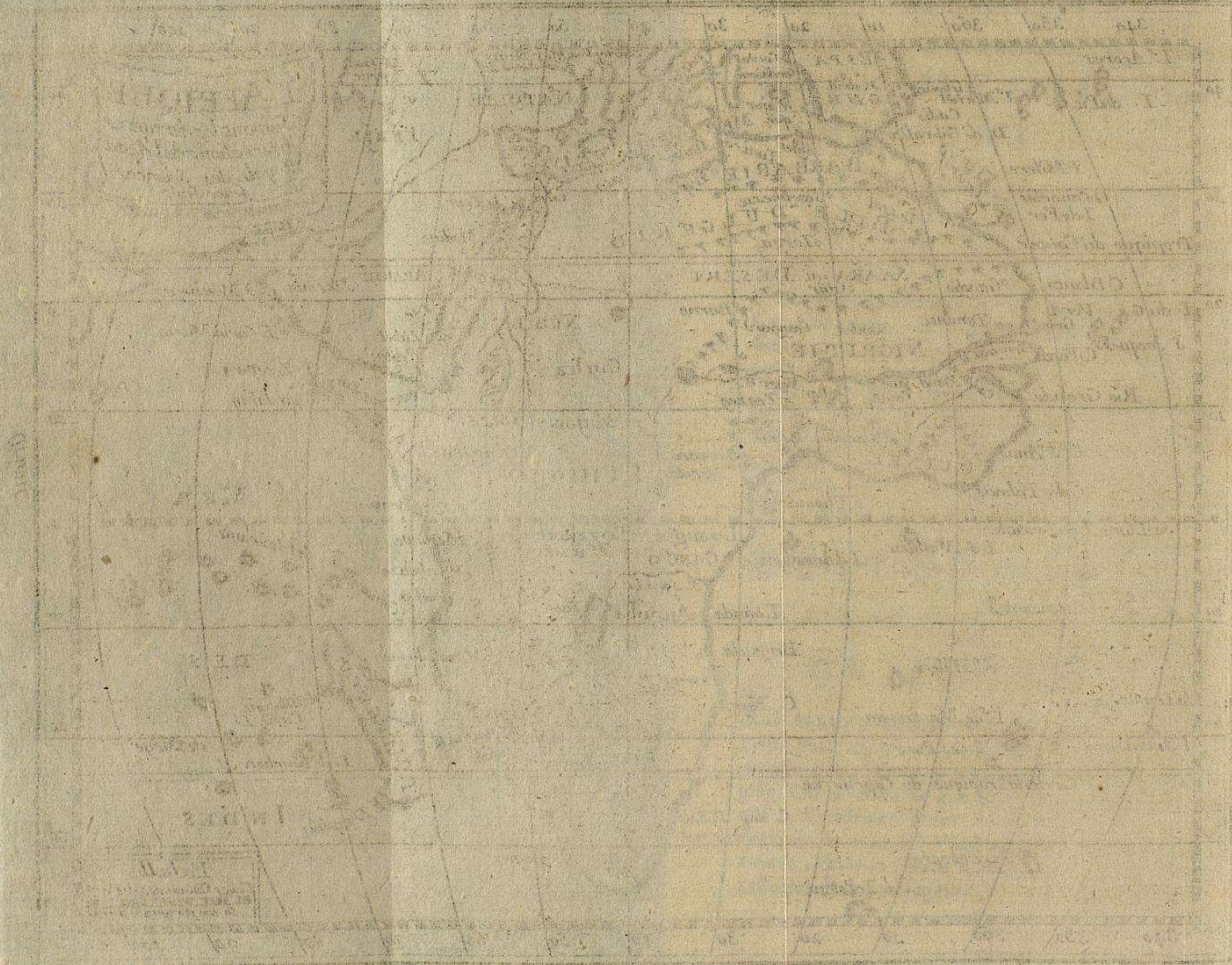
SECTION CINQUIEME.

DE L'AFRIQUE.

L'AFRIQUE est une grande presqu'isle, jointe à l'Asie par l'isthme de Suez. Elle est beaucoup plus grande que l'Europe ; moins elle est moins peuplée. On ne connoît gueres que les côtes de l'Afrique, l'intérieur étant de trop difficile accès, à cause de la quantité d'animaux dangereux qu'on y trouve, & de la rareté d'eau & d'autres choses nécessaires à des voyageurs.



Midy



Map

La plus grande partie de l'Afrique est dans la Zone torride, ce qui fait que l'air y est généralement chaud. La terre y est peu fertile, excepté dans l'Egypte & dans la Barbarie, où le grain rapporte souvent cent pour un, & où les ceps des vignes sont presque aussi gros que des arbres. On trouve le long des côtes des fruits excellents & des plantes merveilleuses : il y a en plusieurs endroits des mines d'or & d'argent. Vers le milieu, l'Afrique est remplie de pays déserts, sablonneux & peu habités, où l'on rencontre quantité de bêtes féroces & sauvages, comme des Lions, des Tigres, des Léopards, des Crocodilles.

Cette partie du monde fournit à l'Europe des gommés nécessaires pour la teinture, des drogues, des cuirs, de la cire, de l'ivoire, de l'ébène, de l'or, de l'argent. Mais elle est principalement utile aux Européens, par le trafic des Negres, qu'elle fait depuis le Cap-Verd jusqu'au Cap de Bonne-Espérance. Ces esclaves servent beaucoup en Amérique, où on les transporte pour travailler à la culture des terres, à l'exploitation des mines, à la fabrique du sucre & du tabac. Sans leurs secours, les Européens feroient bientôt obligés d'abandonner les Provinces qu'ils possèdent dans le nouveau Continent.

Les Religions de l'Afrique sont le Mahométisme & l'Idolâtrie. Il n'y a des Chrétiens qu'en Abyssinie, & dans les endroits où les Européens sont établis. Il y a aussi des Juifs, principalement en Egypte & en Barbarie.

Les Africains sont en général, robustes, grossiers & farouches. Ils n'ont presque aucune connoissance des Arts & des sciences, & ne savent point faire la guerre, excepté ceux qui sont sur les côtes de la Méditerranée.

On peut diviser l'Afrique en trois parties générales, l'Afrique septentrionale, l'Afrique du milieu, & l'Afrique méridionale, à quoi il faut ajouter plusieurs Isles.

Mers , Golfes & Détroits qui environnent le Continent de l'Afrique .

I. Les MERS particulieres ou les GOLFES qui environnent le Continent de l'Afrique font : 1^o. vers le n. la Mer Méditerranée , dont le Golfe de la Sidre fait partie , 2^o. vers l'o. les Mers de Guinée & de Congo ; 3^o. vers le s. la Mer de Cafres ; 4^o. vers l'e. le Canal de Mosambique ou la Mer de Zanguebar , où se trouve le Golfe de Sofala ; la Mer rouge.

II. Les DÉTROITS de Gibrartal & de Babelmandel séparent l'Afrique , le premier de l'Europe , & l'autre de l'Asie.



CHAPITRE I.

De l'Afrique septentrionale.

CETTE partie de l'Afrique comprend l'Egypte & la Barbarie.

§. I. *De l'Egypte.*

L'Egypte , pays fort célèbre dans l'antiquité, dépend entièrement du Grand Seigneur , qui la fait gouverner par un Bacha. Son terroir est très-fertile, sur-tout en bled & autres grains : cette grande fertilité vient des inondations régulières du Nil, fleuve fameux , qui en répandant ses eaux sur la surface de la terre, y laisse un limon mêlé de nitre, qui engraisse la Campagne , & porte l'abondance dans toutes les Provinces où il coule. Ce fleuve vient de l'Abyssinie , traverse la Nubie & l'Egypte & se jette dans la Méditerranée par plusieurs embouchures. Il se déborde régulièrement tous les ans depuis le 15 Juin,

jusqu'au 17 Septembre qu'il commence à décroître.

Les Egyptiens sont Mahométans : il y a quelques Chrétiens latins, des græcs Schismatiques, & beaucoup de Juifs.

On divise l'Égypte en trois parties: la haute Égypte au s. celle du milieu, & la basse au n.

I. La haute Égypte, a
GIRCE, près du Nil, Cap.

II. L'Égypte du milieu a
LE CAIRE ou le GRAND CAIRE, n. sur le Nil, Cap. de toute l'Égypte. C'est une très-grande ville, peuplée d'environ 300 mille habitans. Elle est très-commerçante, & on y trouve rassemblées presque toutes les marchandises de l'Asie. Il y a diverses Manufactures, entr'autres de ces beaux tapis qu'on nomme de *Turquie*. On a au Caire le secret de faire éclore des poulets sans faire couver les œufs : on se sert pour cela de fours, auxquels on fait donner le degré de chaleur convenable. En 1754 un tremblement de terre renversa les trois quarts de cette ville ; l'année suivante un incendie y consuma environ 10 mille maisons. Lon. 49 d. 6. 15. s. Lat. 30 d. 10 m. 30 s.

On voit vis à-vis du Caire, de l'autre côté du Nil, les ruines de *Memphis*, ancienne Capitale de l'Égypte, & les célèbres *Pyramides*, qui n'en sont éloignées que de trois lieues.

III. La basse Égypte a
DAMIETE, n. sur la branche orientale du Nil, Port. C'est la plus riche & la plus marchande ville d'Égypte, après le Caire. Le Roi S. Louis la prit en 1249 ; mais ayant été pris lui-même l'année suivante par les Sarrazins, il fut obligé de la lui rendre pour une partie de sa rançon.

ROSETE, sur le bras occidental du Nil, port. C'est la troisième ville de l'Égypte pour le commerce.

ALEXANDRIE, o. sur la mer, port. Cette ville, fondée par Alexandre le Grand, n'est plus qu'une

ombre de ce qu'elle étoit autrefois : on y voit encore quelques antiquités.

§. II. *De la Barbarie.*

La Barbarie s'étend le long de la Méditerranée, depuis l'Égypte jusqu'à l'Océan. L'air en est généralement tempéré. La terre y est très-fertile le long des côtes, où elle produit toute sorte de grains & de fruits excellens. On tire de ce pays des plumes d'autruche, de l'indigo, de la poudre d'or, des dattes, de raisins secs, des laines, des peaux de chevre pour faire le maroquin, & des chevaux, nommés *Barbes*, fort recherchés à cause de leur vigueur & de leur vitesse. La Religion dominante des Barbaresques est la Mahométane : il y a cependant beaucoup de Juifs & quelques Chrétiens : La Barbarie est fameuse par les courses de ses Pirates ou Corsaires. Elle comprend de l'e. à l'o. le Pays de *Derne* ou de *Barca*, les Etats de *Tripoli*, *Tunis* & *Alger*, l'Etat de *Maroc*. Ajoutons le *Zara* ou désert de *Barbarie*, située au s. des pays précédens.

I. Le Pays de *Derne* ou de *Barca* appartient au Grand-Seigneur, & est gouverné par un Sangiac, qui réside à

DERNE, près de la mer, Cap.

II. Les Etats ou Royaumes de *Tripoli*, *Tunis* & *Alger* se gouvernent en forme de République, sous la protection du Grand-Seigneur. Le Gouvernement est Aristocratique, & administré par un *Divan* ou Conseil dont les membres sont électifs, de même que le *Dey*, qui en est le chef. Les peuples de ces trois états, s'adonnent au commerce & aux pirateries, qui les font subsister. Chaque Etat a pour Capitale une ville de même nom, sur la mer méditerranée.

1. *Tripoli*, o. Port, ville marchande.

2. *TUNIS*, n-o. Port, ville fort peuplée & très-

commerçante. Saint Louis, Roi de France, y mourut de la peste en l'assiégeant en 1270. Un tremblement de terre arrivé en 1757, renversa une grande partie de cette ville.

On voit à trois lieues de Tunis, vers la mer, les ruines de *Carthage*, ville autrefois si célèbre, & rivale de Rome.

Le *Bilédulgériid*, nommé aussi *Gérid* ou *pays des dattes*, fait partie de l'Etat de Tunis. Il est situé vers le s. & au-delà du Mont Atlas.

3. ALGER, o. *Port.* grande & forte ville, le second de l'Afrique, & la plus riche de la Barbarie, à cause de son commerce & de ses pirateries. Elle est bâtie en forme d'amphithéâtre sur le penchant d'une montagne, & habitée par beaucoup d'étrangers, sur-tout par des Juifs. Ses rues sont fort étroites, ce qui a été pratiqué pour éviter les grandes chaleurs. Cette ville fut bombardée par les François en 1688. Lon. 21. d. 10 m. Lat. 36 d. 30 m.

CONSTANTINE, e. dans l'intérieur des terres. On la nommoit anciennement *Cirtha*, & on y voit encore de beaux monumens des Romains.

BONE, n-e. sur la côte. C'est l'ancienne ville d'*Hippone*, célèbre par l'Episcopat de St. Augustin.

Le *Bastion de France*, 11. e. petite place, avec un petit pont nommé *la Calle*, où les François se sont établis pour la pêche du corail.

III. L'Etat de Maroc dépend du Roi de ce nom, Prince fort puissant, qui se qualifie Empereur d'Afrique. Il est composé des Royaumes, 1°. de *Fez*, 2°. de *Maroc*, 3°. de *Suz* & 4°. de *Tafilet*.

1. FEZ, Cap. du Royaume de ce nom, est une grande ville, riche marchande & très-peuplée. Le tremblement de terre de 1755 en renversa une grande partie, & ensevelit quantité de personnes sous les ruines des maisons. La ville suivante eut le même sort.

MIQUENEZ, o. C'est le lieu où le Roi de Maroc tient aujourd'hui sa Cour.

TETOUAN , n. vers la côte. Les Hollandois y ont un comptoir.

CEUTA , n. sur le détroit de Gibraltar , *Ev. Port* , aux Espagnols.

LARACHE , f-o. bon *Port* sur l'Océan.

SALÉ , f. ville connue par ses pirateries.

2. MAZAGAN , f-o. *Pl. f.* aux Portugais.

MAROC , f-e. *Cap.* du Royaume de même nom.

3. TARUDANT , f-o. *Cap.* du Royaume de Suz.

4. TAFILET , e. *Cap.* du Royaume de Tafilet.

IV. Le *Zara* ou *Désert de Barbarie* contient la partie méridionale de la Barbarie. C'est un pays fort stérile , & presque inhabitable , excepté en quelques endroits occupés par des Peuples barbares qui errent çà & là avec leurs troupeaux , & s'occupent de la chasse & du brigandage. Les chaleurs y sont insupportables , & la sécheresse y est si grande , qu'on fait en été des voyages de 7 à 8 journées sans trouver de l'eau. Il y a dans ce désert quantité de lions , de léopards , de tigres & d'autres bêtes féroces.

C H A P I T R E I I.

De l'Afrique du milieu.

ELLE renferme la *Nubie* & l'*Abyssinie* , à l'e. la *Nigritie* , vers le milieu , & la *Guinée* à l'o.

§. I. *De la Nubie.*

La *Nubie* est un Royaume peu connu des Européens. Il est arrosé par le *Nil* , & fertile en bled & en cannes de sucre. On en tire de la poudre d'or , du musc , de l'ivoire , & du bois de sandal , qui sert pour la teinture en rouge. Il y a , dit-on , un poison si subtil , qu'un seul grain suffit pour faire mourir dix

personnes. La Religion de ce pays est un mélange de Judaïsme & de Mahométisme.

DANGOLA & SENNAR , sur le Nil , sont les principales villes de la Nubie. La première est la Capitale du pays.

§. II. De l'Abyssinie.

C'est un pays tout hérissé de montagnes , mais néanmoins fertile en plusieurs endroits. Le Nil y prend sa source , selon plusieurs Auteurs. On y voit des bœufs d'une grandeur prodigieuse , & des moutons dont la queue pese quelquefois jusqu'à 40 livres. Il y a plusieurs Royaumes dans l'Abyssinie. La plus grande partie de ce pays est soumise à un Empereur , qui se nomme le *Grand Négus*. Ce Prince habite avec toute sa Cour sous des tentes à la campagne ; & son Camp est comme la Capitale de ses Etats. Il n'y a ni villes ni bourgs en Abyssinie ; mais on y trouve un grand nombre de villages. Les Abyssins sont Chrétiens , Schismatiques Grecs , de la secte des Coptes ou Eurychiens. Il y a aussi des Juifs & des Mahométans.

§. III. De la Nigritie.

La Nigritie tire son nom , ou de la couleur noire de ses babitans , ou du fleuve *Niger* , qui la traverse de l'o. à l'e. & va se perdre dans un lac , après un cours d'environ 500 lieues. La terre est assez fertile le long de ce fleuve ; mais le reste ne consiste gueres que dans des déserts stériles & sablonneux. La Nigritie renferme plusieurs Royaumes , qui sont peu connus : un des principaux est celui de *Tombut* , situé au n. de la Guinée.

On appelle *Negres* , non-seulement les Peuples de la Nigritie , mais encore ceux de la Guinée , du Congo , & des pays voisins. Les Européens font

commerce de ces malheureux Africains , qui cherchent tous les moyens de se supplanter , afin de se vendre les uns les autres , souvent pour quelques bouteilles d'eau de vie.

§. IV. *De la Guinée.*

Elle fut découverte en 1364 par des Marchands Dieppois. On ne connoît gueres de ce pays que les côtes , qui sont très-peuplées. Les Negres qui l'habitent ont une idée confuse d'un Etre suprême : cependant ils rendent un culte singulier à leurs *Fétiches* ou *Idoles*. Ils sont gouvernés par un grand nombre de Seigneurs ou petits Rois , dont la plupart mènent une vie assez misérable. Les Européens ont plusieurs établissemens sur les côtes de la Guinée. On peut remarquer dans ce pays cinq principales parties , savoir , en commençant vers le n. le *Sénégal* , la *côte de Malaguete* , la *côte des Dens* , la *côte d'Or* , & le *Royaume de Bénin*.

I. Le *Sénégal* est ainsi appelé de la riviere de ce nom , qui a sa source dans la *Nigritie* , coule vers l'o. & va se rendre dans l'Océan , après un cours de plus de 400 lieues. Les François , par leurs établissemens sur cette riviere , s'en étoient rendus en quelque sorte les maîtres : ils y avoient leur principal comptoir au *Fort St. Louis* , dans la petite Isle de même nom , située à l'emb. du *Sénégal*. Une Escadre Angloise s'empara de ce Fort en 1758 ; & par le *Traité de 1763* ; le Roi de France l'a cédé en toute propriété au Roi de la Grande-Bretagne , avec la riviere de *Sénégal* , & tous les droits & dépendances de cette riviere.

Gorée , près du *Cap verd* , à une portée de canon de la Terre-ferme , est une petite isle stérile , où il y a une bonne rade. Elle appartient aux François , qui y ont deux Forts. Cette isle fut prise par les Anglois sur la fin de l'année 1758 ; mais elle a été restituée à la France par la *Paix de 1763*.

II. La *Côte de Malaguete* est très-fertile en poivre long : les Hollandois y font le principal commerce.

III. La *Côte des dents* est ainsi nommée, à cause de son grand commerce de dents d'éléphant, dont on fait l'ivoire.

IV. La *Côte d'or* a pris son nom des mines & de la poudre qu'on y trouve.

La MINE, sur la côte, *Pl-f. Port. aux Hollandois: Christiansbourg*, n-e. est un Fort qui appartient aux Danois.

V. Le *Royaume de Bénin* est un État fort étendu, dont le Roi est le plus puissant Prince de la Guinée. Les Negres qui habitent cette contrée, reconnoissent un Dieu créateur, immatériel & tout-puissant ; mais ils ne lui rendent aucun culte : ils sacrifient au Diable, pour l'empêcher de leur faire du mal.

BENIN est la *cap.* de ce Royaume.

CHAPITRE III.

De l'Afrique Méridionale.

L'AFRIQUE méridionale contient le Congo, à Po. & la *Casrerie*, qui s'étend depuis la Nigritie & l'Abysinie, jusqu'au Cap de Bonne-Espérance, situé tout-à-fait au s.

§. I. *Du Congo.*

Le Congo, nommé aussi *basse Guinée*, est fertile en fruits excellens, en ris, en cannes de sucre. Les habitans de ce pays sont extrêmement noirs, sans être difformes : ils sont Idolâtres, excepté ceux qui ont été convertis à la Religion Chrétienne par les Portugais établis dans le pays. Le Congo renferme quatre principaux Royaumes, celui de *Loango*, celui de *Congo*, celui d'*Angole*, & celui de *Benguele*.

I. Le *Royaume de Loango* fournit du cuivre, des dents d'éléphants, & des Esclaves aux Portugais, qui dominant dans ce pays. Le Christianisme y fut introduit en 1663 ; mais il n'y a pas fait beaucoup de progrès. Une grande partie des habitans est encore plongée dans les ténèbres de l'Idolâtrie.

LOANGO, près de la côte, *Cap.* est la résidence du Roi, qu'on dit être Chrétien. Les Portugais commercent beaucoup dans cette ville.

II. Le *Royaume de Congo* a donné son nom au pays. Il est arrosé par un grand nombre de rivières, entr'autres par le *Zaire*, qui le sépare du *Royaume de Loango*. Le Roi & un grand nombre de ses Sujets font profession du Christianisme, qui fut prêché dans ce pays par des Missionnaires Portugais sur la fin du XV. siècle.

SAN-SALVADOR, *f. e. Cap. Ev.* C'est une grande ville : Le Roi y tient sa Cour dans un Palais qui a environ une lieue de circuit. Presque tout le commerce de San-Salvador est entre les mains des Portugais.

III. Le *Royaume d'Angole* est traversé par la rivière de *Coanza*, dont la source est inconnue. Il est partagé entre le Roi du pays & les Portugais. Ces derniers possèdent la partie occidentale, & tirent de ce *Royaume* les meilleurs Negres.

ST-PAUL DE-LOANDA, *f. o.* dans une petite île voisine de la côte, *Cap. Ev. Port.*

IV. Le *Royaume de Benguele*, dont les Portugais possèdent presque toutes les côtes, a

BENGUELE OU ST-PHILIPPE, *f.* sur la côte.

§. II. De la Cafreterie.

La Cafreterie est cette vaste étendue de pays qui se trouve bornée par l'Abyssinie, la Nigritie, la Guinée, le Congo & l'Océan. Elle renferme plusieurs Royaumes, dont on ne connoît gueres que les noms,
&

& qui sont presque tous habitée par des Peuples Idolâtres. Nous diviserons la Cafreterie en trois parties , la *septentrionale* , la *méridionale* , & l'*orientale*.

I. La *Cafreterie septentrionale* contient les Royaumes de *Mujaco* , de *Gingiro* , de *Macoco* , de *Monoëmugi* , &c. Les Peuples de *Macoco* sont antropophages , c'est-à-dire , qu'ils se nourrissent de chair humaine , dont ils tiennent des boucheries. Ils mangent les ennemis qu'ils prennent à la guerre , & se mangent souvent les uns les autres , sans excepter leurs parens.

II. La *Cafreterie méridionale* est habitée par divers Peuples qui ont chacun leurs chefs. Les plus méridionaux sont nommés *Hottentots* par les Européens : ils ont la peau couleur d'olive , mais ils la noircissent en s'oignant le corps avec de la graisse mêlée de suie. Ces Peuples sont dans l'usage barbare de laisser périr de faim les vieillards devenus inutiles à la société. Ce qu'il y a de plus remarquable dans cette partie de la Cafreterie est

Le *Cap de Bonne-Espérance* , situé à l'extrémité méridionale de l'Afrique. Il fut découvert en 1498 par les Portugais , qui en resterent les maîtres jusqu'à ce qu'il leur fut enlevé par les Hollandois en 1653. Le territoire de ce poste important a environ 30 lieues de pays. Il y croit quantité de froment , d'orge , de pois , & de fruits de diverses especes : on y a planté des vignes qui produisent de fort bon vin. Il y a au Cap trois montagnes très-hautes : au pied de celle qu'on nomme le *Tafelberg* , est le Château de Bonne-Espérance , défendu par quatre bastions : c'est là que le Gouverneur pour la Compagnie Hollandoise des Indes orientales fait sa résidence. Ce Château commande la Baye , où les vaisseaux sont à l'ancre. Le Cap sert d'entrepôt & de lieu de rafraîchissement aux vaisseaux qui vont aux Indes ou qui en reviennent.

Lon. 36 d. 16 m. Lat. mérid. 33 d. 55 m.

III. La *Cafreterie orientale* est composée de trois

Q

parties principales , qui sont du s. au n. le *Monomotapa* , le *Zanguebar* & la *Côte d'Ajan*.

1. Le *Monomotapa* comprend plusieurs Royaumes, qui ont autrefois fait partie de celui qui est encore le plus étendu & le plus considérable , & qui porte le nom de *Royaume de Monomotapa*. Ce Royaume occupe toute la partie septentrionale du pays. Il est gouverné par un Roi puissant , à qui on donne le titre d'Empereur. Les Etats de ce Prince abondent en or, ce qui a fait croire à plusieurs Auteurs que c'est l'*Ophir* de Salomon. Les Portugais ont divers établissemens dans le *Monomotapa* , le principal est celui de

SOFALA , près de la mer. C'est une ville fort commerçante , dont les Portugais sont les maîtres , quoiqu'elle soit peuplée de Mahométans.

2. Le *Zanguebar* renferme un grand nombre de petits Royaumes Idolâtres ou Mahométans. On y trouve les trois villes suivantes , qui appartiennent aux Portugais.

MOSAMBIQUE , n-e. dans une petite isle de même nom , à demi-lieue de la côte , *Port*. C'est une ville commerçante & bien fortifiée : son Port est un lieu de rafraîchissement pour les Vaisseaux Portugais qui vont dans l'Inde.

MONBAZE , n. aussi dans une isle , près de la Terre-ferme , *Port*.

MELINDE , sur la mer , *Port* , ville riche & marchande. Les Portugais y ont bâti une Forteresse.

3. La *Côte d'Ajan* est presque entièrement habitée par des Mahométans. Il s'y fait un commerce considérable d'or & d'yvoire.

BRAVA , n-e. sur la mer , *Port*. Cette ville est Capitale d'une République tributaire du Roi de Portugal : son gouvernement est aristocratique.

ZEILA , n-e. vers l'Abyssinie & le Détroit de *Babelmandel* , *Port*. C'est une ville marchande , & la principale du Royaume d'*Adel* , pays fertile , quoiqu'il n'y pleuve jamais , & où l'on voit des bre-

bis dont la queue pèse jusqu'à 25 livres.

AUÇAQUERELE, s-o. résidence du Roi d'Adel.

CHAPITRE IV.

Des Isles de l'Afrique.

ELLES se trouvent ou dans la mer des Indes, à l'e. ou dans l'Océan Atlantique, à l'o.

§. I. *Des Isles de la Mer des Indes.*

Ces Isles sont celle de *Madagascar*, avec quelques autres, situées aux environs.

I. *L'Isle de Madagascar* est la plus grande qu'on connoisse dans l'Univers: on lui donne environ 800 lieues de tour. Elle est gouvernée par plusieurs Princes Païens ou Mahométans, qui sont presque toujours en guerre les uns contre les autres. Cette isle est très-fertile en oranges, citrons, melons, légumes, ris, & poivre blanc. Ses forêts sont remplies d'arbres rares, tels que l'ébène, le brésil, le sandal; on y trouve aussi des palmiers de plusieurs sortes. Les François firent quelques établissemens à Madagascar en 1665, & bâtirent le *Fort-Dauphin* à la pointe méridionale de l'isle; mais huit ans après, les Insulaires égorgerent la Garnison, & il ne se sauva de ce carnage que ceux qui purent se jeter dans un vaisseau qui étoit à la voile.

II. Les isles voisines de celle de Madagascar sont:

1°. *Les Isles de l'Amirante*, vers l'Équateur: elles sont peu connues.

2°. *Les Isles de Comore*, dans le canal de Mosambique: il y a plusieurs petits Rois tributaires des Portugais.

3°. *L'Isle de Bourbon* ou *Mascareigne*, à l'e. de Madagascar. Les François en sont les maîtres depuis 1672. Elle sert d'entrepôt aux vaisseaux de la

Compagnie Françoisse des Indes. Cette isle, qui a environ 60 lieues de tour, produit du poivre blanc, de l'aloès, du tabac, du bois d'ébene, du caffé assez recherché, quoique bien inférieur à celui de l'Arabie. On recueille sur le rivage, de l'ambre gris, du corail, de beaux coquillages.

4^o. L'isle *Maurice*, ou l'*Isle de France*, vers l'e. de la précédente. On ne lui donne que 15 lieues de tour, & elle appartient aux François. Il y a un port sûr & commode, où les vaisseaux trouvent des vivres & des rafraîchissemens. Cette isle produit quantité d'ébene.

§. II. Des Isles de l'Océan Atlantique.

LES ISLES de l'Océan Atlantique dépendantes de l'Afrique, sont les *isles de la mer de Guinée*, les *isles du Cap-Verd*, les *Canaries*, l'*isle de Madere*, & les *Açores*.

I. Les *isles de la mer de Guinée* sont comprises entre la Guinée & le Tropique du Capricorne. Les plus remarquables sont :

1^o. L'*Isle St-Helene*, entre le Cap de Bonne-Espérance & les isles du Cap-Verd. Elle est aux Anglois. L'air y est fort sain, & le terroir très-fertile. Il y a beaucoup d'arbres fruitiers, des bestiaux & de toute sorte de volaille.

2^o. L'*Isle St-Thomas*, n-e. presque sous la Ligne équinoxiale. Les Portugais en sont les maîtres. L'air y est mal sain, & nuisible aux Étrangers, à cause de la grande chaleur. Cette isle produit une grande quantité de sucre.

ST-THOMAS ou PAVOASAN, sur la côte orientale,
Cap. Ev. Port.

II. Les *Isles du cap-Verd* appartiennent aux Portugais, qui les découvrirent en 1460. L'air y est extrêmement chaud & mal sain. On en tire du sel, des peaux de chevre, des chevaux, de l'ambre gris, des

écailles de Tortue. La plus étendue & la meilleure de toutes ces isles, est *St-Jacques* ou *San-Iago*, où se trouve

RIBERA-GRANDE, cap. *Ev. Port.*

III. Les *Isles canaries*, connues des Anciens sous le nom d'*isles Fortunées*, appartiennent aux Espagnols depuis 1522. L'air y est chaud, mais sain, & le terroir communément bon est fertile. Ces isles fournissent du bled, de l'orge, du sucre, de miel, & sur-tout du vin délicieux, dont il se fait un grand commerce. C'est delà que sont venus originairement ces oiseaux, aujourd'hui si connus sous le nom *canaris* ou de *Serins des Canaries*. Les isles Canaries sont au nombre de 7. principales :

1^o. *Lancerote*, qui est la plus orientale : 2^o. *Fortaventure* : 3^o. *canarie*, qui est la plus riche, & où l'on trouve

CANARIE OU *CIUDAD DE PALMAS*, au S. O. Cap. de toutes les Canaries, *Ev. Inquis. Port.* Les François y ont un Consul :

4^o. *Teneriffe*, la plus étendue des isles Canaries. Ce qu'il y a de plus remarquable, c'est le fameux *Pic* qui passe pour une des plus hautes montagnes du monde, ayant près d'une lieue & demie de hauteur perpendiculaire au dessus du niveau de la mer. 5^o. *Gomere* : 6^o. *l'Isle de Fer*, où les François font passer leur premier méridien : 7^o. *Palme*.

IV. *L'Isle de Madere* fut découverte en 1420 par les Portugais qui la trouverent inhabitée, & remplie de bois. Ils y mirent le feu : l'embrasement fut si violent qu'il dura sept ans ; ce qui rendit la terre extrêmement fertile. Elle produit toutes sortes d'excellens fruits en abondance, & des vins fort estimés.

FONCHAL, cap. *Ev. Port.*

V. Les *Isles Açores* sont attribuées à l'Amérique par quelques Auteurs. Elles appartiennent aux Portugais, & sont fertiles en bled, en vin, en pastel. La plupart de ces isles souffrirent beaucoup en 1757 de

plusieurs tremblemens de terre. Les Açores sont nommées quelquefois *Terceres*, à cause de l'isle de *Tercere*, la principale de toutes, où est

ANGRA, cap. Ev. port.

ISTHME, CAPS, ET MONTAGNES

Les plus remarquables de l'Afrique.

I. Le seul ISTHME qui soit en Afrique, est l'*Isthme de Suez*, qui lui sert de communication avec l'Asie: il a environ 50 lieues de large. Divers Souverains d'Egypte ont souvent tenté, mais toujours sans succès, de couper cet isthme par un canal qui auroit joint la Méditerranée à la Mer rouge.

II. Les CAPS les plus célèbres sont le *Cap-Bon*, au n. vis-à-vis la Sicile; le *Cap-Verd*, à l'o. le *Cap de Bonne-Espérance* au s. & le *Cap-Gaurdafui*, à l'e.

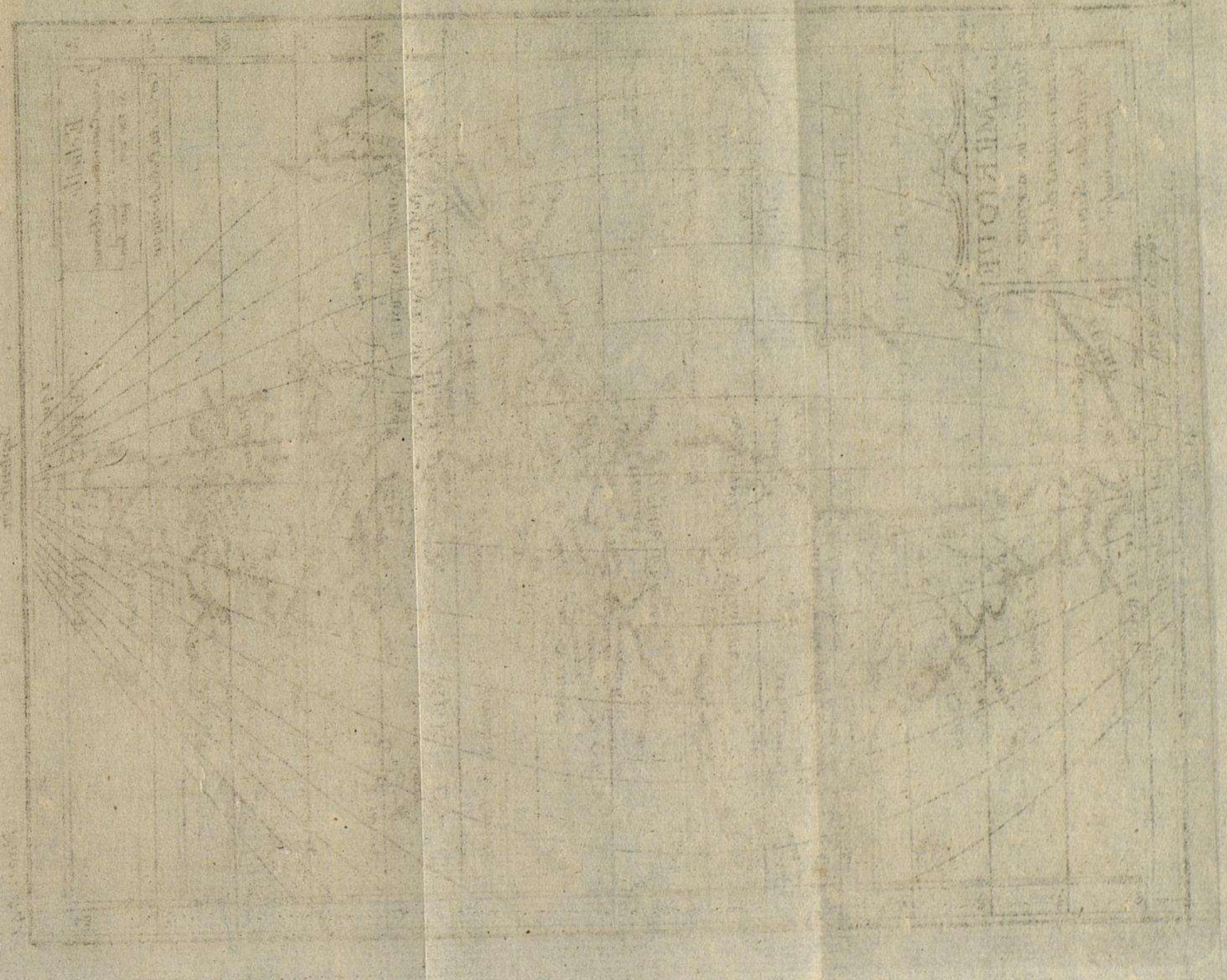
III. Les MONTAGNES les plus remarquables sont, 1^o. le *Mont Atlas*, qui traverse toute la Barbarie de l'o. à l'e. & finit près de l'Egypte; 2^o. le *Mont Amédede*, qui sépare la Nigritie du Zara ou Désert de Barbarie.



SECTION SIXIEME.

DE L'AMÉRIQUE.

L'AMÉRIQUE, qu'on appelle aussi le *Nouveau Monde* ou le *Nouveau Continent*, & (fort improprement) les *Indes occidentales*, est la plus grande



PROVIDA
ESTADO DE QUEROQUENA
MAY 1916

Occident

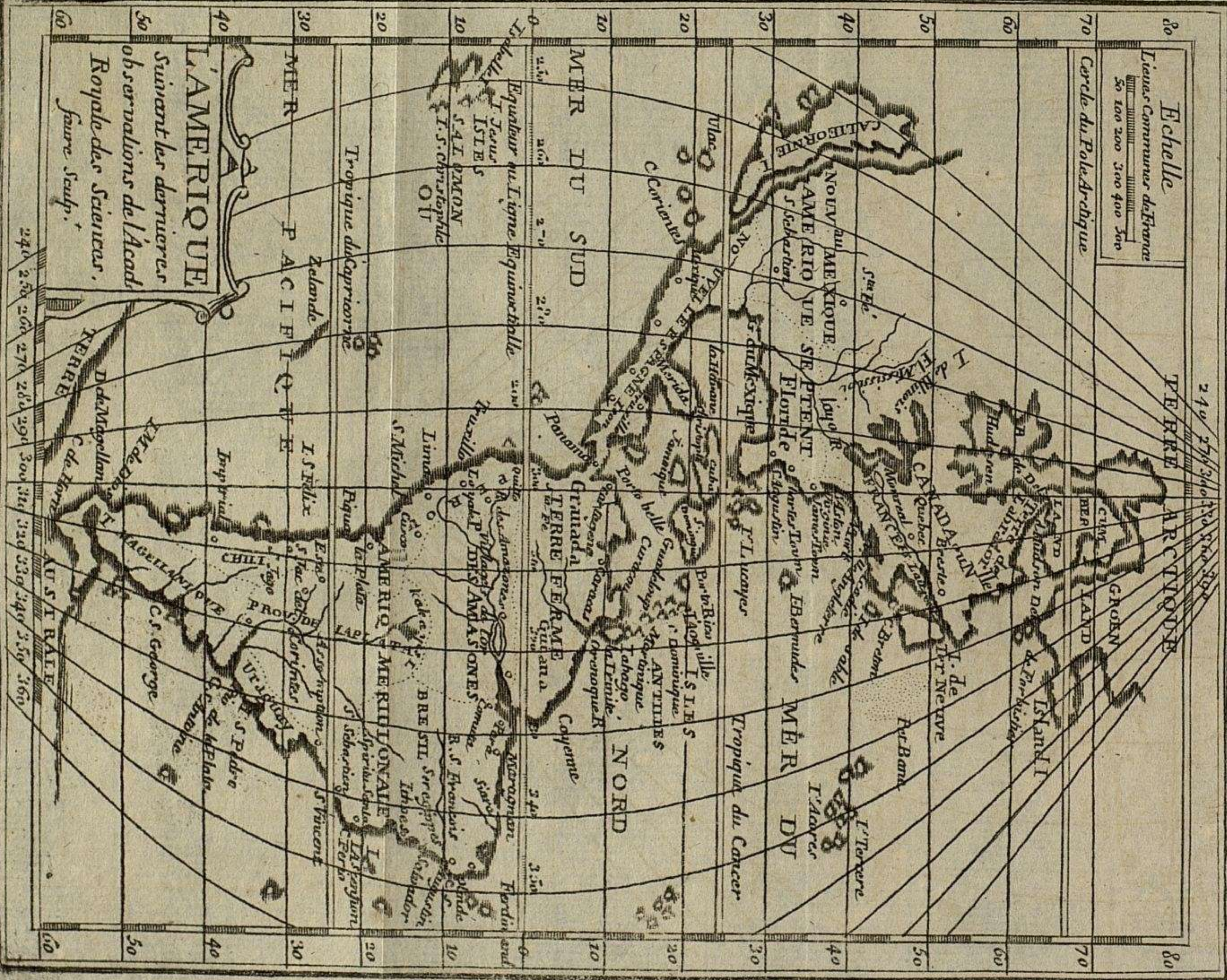
Septentrion

Page. 841

Echelle
Lignes Communes de France
50 100 200 300 400 500

Corde du Pole Arctique

L'AMERIQUE
Suivant les dernieres
observations de l'Acad.
Royale des Sciences.
faure Sculp.



Orient

des 4 quatre parties du Monde connu, bornée de tout côté par l'Océan, selon les découvertes les plus récentes. Christophe Colomb, Genoïis, la découvrit en 1492, pour le Roi de Castille. Ce n'est pas néanmoins de ce fameux Navigateur qu'elle a pris son nom. Améric Vespuce, Florentin, lui enleva cette gloire, en publiant le premier des Relations où il s'arrogeoit cette découverte.

On trouve en Amérique des riches mines d'or, & d'argent, quantité d'herbes médicinales, des animaux sauvages & domestiques de différentes especes, des oiseaux & des poissons de plusieurs sortes, d'excellens fruits. Mais le principal commerce consiste en sucre, en tabac, en café, en indigo, en cacao, en bois de teinture & de construction, & en pelleteries.

On peut diviser les Américains en 4 classes : 1^o. les *Européens*, qui se sont établis dans cette partie du monde : 2^o. les *Métis* ou *Créoles*, nés des Européens & des Américaines, ou des Américains & des Européennes : 3^o. les *Negres* qu'on y transporte encore tous les jours d'Afrique : 4^o. les *Sauvages*, ou naturels du pays qu'on nomme aussi *Indiens*. Ces derniers sont en effet généralement sauvages, lâches & malicieux : mais ceux qui fréquentent les Européens deviennent de jour en jour plus civils & plus sociables : ils sont tous d'une couleur basanée & olivâtre, & vivent de la chasse & du maïs ou bled d'inde. Tous les Américains naturels qui n'ont pas été soumis par les Européens sont Idolâtres.

On divise communément l'Amérique en deux grandes parties, la *septentrionale* & la *méridionale*, jointes ensemble par l'Isthme de Panama.

Mers, Golfes & Détroits qui environnent le Continent d'Amérique.

I. Les MERS ou GOLFES les plus remarquables sont vers l'Amérique septentrionale, où l'on

trouve , 1°. à l'e. & en commençant vers le n. la *Baye de Baffin* ; (a) la *Baye d'Hudson* ou la *Mer Chrétienne* ; le *Golfe de St. Laurent* , les *Golfes de Mexique & d'Honduras* : 2°. à l'o. la *Mer Verte* , la *Mer de l'Ouest* , découverte en 1592 par Jean de Fuca , Espagnol ; l'*Archipel de St. Lazare*.

II. Les DÉTROITS sont 1°. au n-e. de l'Amérique septentrionale , ceux de *Davis & d'Hudson* : 2°. à l'extrémité de l'Amérique méridionale , ceux de *Magellan & de Le Maire* ; 3°. à l'o. celui d'*Aguilar & l'Entrée de Fuca* , qui servent l'un & l'autre de communication entre la grande Mer du Sud & la Mer de l'Ouest ; 4°. au n-o. le *Détroit du Nord* ou d'*Anian* entre l'Amérique septentrionale & la partie la plus orientale de la Tarrarie Moscovite. Ce dernier Détroit , découvert en dernier lieu par les Russes en 1731 , n'a qu'environ 50 lieues de large , & il est gélé une partie de l'année , sans compter qu'il y a au moins une île dans sa largeur. Tout cela donne lieu de conjecturer que les premiers habitans de l'Amérique sont venus de l'Asie par ce Détroit.



CHAPITRE I.

De l'Amérique Septentrionale.

Nous la diviserons en cinq parties principales , savoir , les *Nouvelles découvertes* faites au Nord-Ouest , les *Possessions Angloises* , la *Louisiane* , le *Mexique & les Isles*.

(a) Pour tout ce qui regarde la partie la plus septentrionale de l'Amérique , & sur-tout pour les nouvelles découvertes du Nord-Ouest , il faut avoir recours à la Carte de l'Amérique , ou à la Mappemonde de Guill. Delisle , augmentée par M. Buache.

Les rivières les plus remarquables de l'Amérique septentrionale sont le *Fleuve de St. Laurent* & le *Mississipi*. Le premier coule dans le Canada, & se jette dans le golfe de St. Laurent. L'autre a sa source à l'o. du Canada, traverse la Louisiane, & va se perdre dans le Golfe de Mexique.

§. I. *Des Nouvelles Découvertes au Nord-Ouest de l'Amérique.*

Ces découvertes ont été faites ou par les Espagnols, ou par les Russiens.

I. Les *Découvertes des Espagnols* furent faites en 1640 & dans le même temps, mais séparément, par l'Amiral de *Fonte* & par le Capitaine *Bernarda*.

1. Celles de l'Amiral de *Fonte* sont l'*Archipel de St. Lazare*, où il y a un grand nombre d'Isles; la rivière appelée *Rio los Reyes*, le lac *Belle*, la rivière de *Parmentier*, le lac de *Fonte* & celui de *Ronquillo*. L'Amiral Espagnol trouva sur le lac *Belle* une ville indienne nommée *Conoffet*.

2. Celles du Capitaine *Bernarda*, sont la rivière de *Haro*; le lac *Valasco*, où est la Presqu'île de *Conchaffet*; la rivière de *Bernarda* appelée aussi la rivière à *trois sauts*, parce qu'elle a trois sauts ou cataractes dans son cours, qui est d'environ 80 lieues. Depuis l'embouchure de cette rivière dans la Mer de Tartarie, *Bernarda* continua sa navigation au Nord-est, le long des côtes, jusques au 79 degré de Latitude septentrionale.

II. Les *Découvertes des Russiens* sont de 1731 & 1741.

1. Celles de 1731 ont fait connoître le *Détroit du Nord*, qu'on appelloit ci-devant d'*Anian*; mais que les nouveaux Géographes rejettent, parce qu'on n'avoit pas des preuves de ce qu'on en avoit autrefois débité.

2. En 1741, Alexis *Tzirikow* Russe, & M.

Delisle de la Croyere , frere du Géographe , recon-
nurent les terres voisines de l'Archipel de St. Lazare ,
& la côte méridionale de cette grande presqu'île ,
nommée par M. Buache. *Presqu'île du nord-ouest.*

§. II. Des Possessions Angloises.

On peut les partager en *septentrionales* , *orientales*
& *occidentales*.

I. Les *Possessions Angloises septentrionales* sont
principalement autour de la Baye d'Hudson. Les
Anglois ont souvent tenté , mais inutilement , de
trouver par cette baye un passage dans la Mer du
Sud : la derniere tentative a été faite en 1753. Le
pays situé aux environs de la Baye d'Hudson se
nomme *NewGalles* : le froid y est excessif pendant
sept mois de l'année : on en tire de bonnes pelle-
teries. Les Anglois ont aussi quelques établissemens
sur la côte orientale du *Labrador* , pays habité par
des peuples sauvages , dont les principaux sont les
Eskimaux , qui sont si féroces , qu'on n'a pas pu
encore les humaniser.

II. Les *Possessions Angloises orientales* , ou la
Nouvelle Angleterre , sont le long de la côte de la
Mer du Nord. Les Anglois commencerent à s'y
établir en 1584 , & y fonderent peu à peu diverses
Colonies , qui sont devenues très-florissantes. La
nouvelle Angleterre comprend 9 Provinces , qui
sont , en commençant vers le n. l'*Acadie* ou la
Nouvelle Ecosse , la *Nouvelle Angleterre propre* ,
la *Nouvelle Yorck* , le *Nouveau Jersey* , la *Pensilvanie* ,
le *Mariland* , la *Virginie* , la *Caroline* & la *Géorgie*.

ANNAPOLIS OU PORT-ROYAL , sur la côte occi-
dentale , *Cap. de l'Acadie* , *Port* , qui est un des plus
beaux & des plus commodes.

HALLIFAX , n-e. sur une baye de l'Acadie , vers
l'île Royale : c'est une ville nouvelle , bâtie en
1749 par une Colonie Angloise de 3750 personnes ,

qui la même année y construisirent 350 maisons.

BOSTON, f-o. de Port-Royal, sur la côte, Cap. de la Nouvelle Angleterre propre. *Univ. Port.* C'est une grande ville, riche, marchande, & l'une des plus considérables du Nouveau Monde. Elle est comme le centre du commerce des Anglois en Amérique. *Lon.* 307. *d.* 10. *m.* *Lat.* 42. *d.* 22. *m.*

NOUVELLE YORCK, f-o. Cap. de la province de même nom.

PHILADELPHIE, 32. f-o. Cap. de la Pensilvanie.

JAMES-TOWN, f-o. *Port*, Cap. de la Virginie, province fertile en tabac très-estimé.

CHARLES TOWN, f-o. Cap. de la Caroline : il y a un bon *Port* à quelque distance de cette ville.

III. Nous comprenons sous le nom de *Possessions Angloises occidentales*, tout ce que les Anglois ont acquis dans l'Amérique septentrionale, par le traité de paix conclu à Paris le 10 Février 1763. Conformément à l'article VII. de ce Traité les confins des Etats de la France & de la Grande-Bretagne, dans cette partie du monde, sont aujourd'hui fixé par une ligne tirée au milieu du fleuve de Mississipi, depuis sa naissance, jusqu'à la riviere d'Iberville; & delà, par une ligne tirée au milieu de cette riviere & des lacs Maurepas & Pontchartrain jusqu'à la mer. Par l'article XX. du même traité; le Roi d'Espagne a cédé à l'Angleterre tout ce qu'il possédoit sur le continent de l'Amérique septentrionale, à l'Est ou au Sud-est du fleuve Mississipi. Ces cessions, tant de la part de la France, que de celle de l'Espagne, ont été faites à condition que les habitans des pays cédés conserveront le libre exercice de la Religion Catholique. On voit par ce qui vient d'être dit, que les nouvelles acquisitions de la Grande-Bretagne dans l'Amérique septentrionale, sont 1^o. le *Canada*, 2^o. une partie de la *Louisiane*, 3^o. la *Floride*.

1. Le *Canada* fut découvert par les François en

1504. Cent ans après, Henri IV. y envoya une Colonie, qui a toujours augmenté depuis. C'est un vaste pays presque tout habité par des Sauvages : le froid y est très-rude pendant six mois de l'année, ce qui vient des forêts, des rivières & des lacs qui s'y trouvent. La terre cependant y est généralement fertile. Outre les animaux connus en Europe, le Canada en a qui lui sont particuliers, entr'autres le Castor, qui est le plus curieux & le plus utile de tous. Les peaux de cet animal font la matière du principal commerce du pays : c'est avec le poil très-doux & très-fin de ces peaux qu'on fait ces beaux chapeaux, qui pour cette raison sont appellés *Castors*. Le Canada fournit outre cela des morues, de l'huile de balene, &c. Les lacs les plus considérables de ce pays sont le lac *Supérieur*, le lac *Michigan*, le lac *Huron*, le lac *Erié*, & le lac *Ontario* : ces cinq lacs se rendent les uns dans les autres, & ensuite dans le fleuve de *St. Laurent*.

On distingue dans le Canada différentes sortes de Sauvages : les plus connus sont les *Iroquois*, les *Algonquins*, les *Hurons*, & les *Esquimaux*.

QUEBEC, sur le fleuve St-Laurent, *Cap. Port.* Cette ville se rendit aux Anglois le 28 Septembre 1759, après avoir été battue pendant 64 jours. Il y avoit un Ev. relevant immédiatement du Pape. *Lon. 307. d. 47. m. Lat. 46. d. 55. m.*

MONTREAL, s-e. dans une île de même nom, formée par le fleuve de St-Laurent. Les Anglois prirent cette ville en 1760, ce qui acheva de les rendre maîtres de tout le Canada.

2, La *Louisiane Angloise* est toute cette partie de la *Louisiane* qui est à l'e. du *Mississipi*, à l'exception de la ville de la nouvelle *Orléans*, & de l'île dans laquelle cette même ville est située. Cette partie de la *Louisiane* est arrosée par plusieurs rivières, entr'autres par celle de *la mobile*, sur laquelle il y a un Fort du même nom, vers son

embouchure dans le Golfe de Mexique.

3. La *Floride* est située au s.e. de la Louisiane. Les Espagnols y avoient deux Forts, *St-Augustin* & *Pensacola*, qui ont été cédés aux Anglois avec le reste du pays.

§. III. De la Louisiane.

La Louisiane a été ainsi nommée de Louis XIV; sous le regne duquel elle fut découverte en 1685. Le terroir produit du bled, du ris, du coton, de l'indigo, du tabac, de la cire végétale, &c. Il y a beaucoup de bœufs sauvages, de daims & de chevreuils. La partie de la Louisiane qui dépend aujourd'hui de la France, est bornée à l'e. par le Mississipi, la riviere d'Iberville & les Lacs Maurepas & Pontchartrain. Cette riviere & ces lacs sont à la gauche du fleuve, avec lequel ils forment une isle, où se trouve

LA NOUVELLE ORLÉANS, sur la rive gauche du Mississipi, *Cap.* On jetta les fondemens de cette ville en 1718: le Roi de France l'a cédée au Roi d'Espagne, qui en a pris possession en 1767.

§. IV. Du Mexique.

Le Mexique est sous la domination des Espagnols; qui le découvrirent au XVI. siecle. On le divise en *Nouveau Mexique*, qui est le plus septentrional, & en *Vieux Mexique*.

I. Le *Nouveau Mexique*, découvert en 1583; est un pays peu connu, dont la plus grande partie est habitée par des peuples Sauvages & Idolâtres. Il est traversé du n. au s. par la riviere *del Norte* ou du *Nord*, qui se jette dans le Golfe de Mexique.

SANTA-FÉ, au n.e. *Cap.*

A l'o. du Nouveau Mexique, est la *Californie*; qui en est séparée par la Mer Vermeille. Les Es-

pagnols la découvrirent en 1534; & en 1703 ils y bâtirent un Fort qu'ils appellerent *Notre-Dame de Lorette*. Les côtes de la Californie sont célèbres pour la pêche des perles.

II. Le *Vieux Mexique*, ou la *Nouvelle Espagne*, est située entre la Mer du Sud, & les Golfes de Mexique & d'Honduras. Lorsque les Espagnols le découvrirent pour la première fois en 1518, ils trouverent ce pays fort riche, fort peuplé, bien policé, & soumis à un Roi nommé *Montezuma*, dont l'Empire étoit alors au plus haut point de sa grandeur. Cela n'empêcha pas Fernand Cortez, Gentilhomme Espagnol, d'en faire la conquête en moins de trois ans, avec une petite armée. Le terroir du Mexique est fertile en froment, maïs, pâturages & fruits excellens. On y cultive aussi quantité de coton, de sucre, de cochenille, de cacao. Mais ce qu'il y a de plus considérable dans ce pays, c'est l'or & l'argent qui se tirent, soit des mines, soit des sables des rivières.

MEXICO, sur un lac, *Cap. Arch. Univ. Inquis.* Lorsque Cortez entra dans cette ville, c'étoit la Capitale de l'Empire du Mexique, & la résidence du Roi qui y avoit plusieurs Palais superbes. Elle étoit grande, bien bâtie & très-peuplée: les rues étoient larges, & paroissoient tirées au cordeau: on y comptoit environ deux milles Temples d'Idoles, dont plusieurs étoient d'une structure admirable. La Ville de Mexico passe encore pour la plus grande, la plus belle & l'une des plus commerçantes du Nouveau Monde. Le Viceroy de l'Amérique septentrionale Espagnole y fait son séjour. *Lon. 275 d. Lat. 20 d.*

LOS ANGELOS ou la POUËBLE, f.e. On appelle aussi quelquefois cette ville *Angelopolis*, qui est son nom Latin. Elle est riche, marchande, & très-peuplée à cause de la bonté de son air: l'Épiscopat du vénérable *Jean de Palafox* l'a rendue célèbre.

ACAPULCO, s-o. sur la mer du sud, *Port* où abordent les vaisseaux qui viennent des Philippines, & d'où partent ceux du Mexique pour les mêmes isles.

VERA-CRUZ, n-e. sur le Golfe du Mexique, *Port*. Les Espagnols ont abandonné ce port, qui étoit dangereux pour s'établir à

SAINT-JEAN-D'ULVA, s. e. sur la même côte, dans une isle. *Port*. Les Espagnols entretiennent leur commerce à la nouvelle Espagne par les flottes qui s'expédient de Cadix pour cette ville, qu'on nomme aussi la *Nouvelle Vera-Cruz*.

CAMPECHE, vers l'e. de Vera-Cruz, *Port* célèbre par le commerce qu'on y fait du bois propre à la teinture, & qu'on appelle *bois de Campêche*.

GUATIMALA, s. *Ev. Univ.* ville riche & commerçante, sur-tout en cacao, espece de fruit dont on fait le chocolat.

LEON-DE-NICARAGUA, s-e. *Ev.*

§. V. des Isles de l'Amérique Septentrionale.

Ces isles sont en très-grand nombre, & situées dans la Mer du Nord. Les plus remarquables sont les *isle du Golfe de St-Laurent*, les *Bermudes*, vis-à-vis la Caroline; les *Lucayes* vers l'entrée du Golfe du Mexique; les *grandes Antilles* & les *petites Antilles* à l'e. du même Golfe, & au n. de l'Amérique méridionale.

I. Les *Isle du Golfe de St-Laurent*, ou les *isles de Terre-Neuve*, sont au nombre de quatre, savoir, *Terre-Neuve*, *Anticosti*, *St-Jean*, & l'*isle Royale*.

I. L'*Isle de Terre-Neuve*, à laquelle on donne 300 lieues de tour, fut découverte en 1550 par les Espagnols. Les François & les Anglois s'y établirent, les premiers sur la côte méridionale, & les autres sur l'occidentale; mais par le *Traité d'Utreck*

en 1713, les François céderent à l'Angleterre tout ce qu'ils possédoient dans cette isle, en se réservant néanmoins le droit de la pêche de la morue dans un district limité sur la côte occidentale, pendant un certain temps de l'année. Cette réserve a été renouvelée & confirmée par la Paix de 1763.

A 50. lieues de cette isle, vers le s-e. est le *Grand Banc*, qui a 150 lieues de long, sur 50 de large: il est celebre par la quantité prodigieuse de morues qu'on y pêche.

2. *L'Isle d'Anticosti* ou de *l'Assomption*, située à l'emb. du fleuve de St-Laurent, fut découverte par les François en 1534. On pêche sur ses côtes des morues fort grandes & fort belles.

Cette isle, les deux suivantes, & toutes les autres que la France possédoit dans le Golfe & le fleuve de St-Laurent, ont été cédées aux Anglois par la Paix conclue à Paris en 1763.

3. *L'Isle de St-Jean*, au n. de l'Acadie, est couverte de forêts de sapins & abondante en gibier. Elle a été prise deux fois par les Anglois durant la dernière guerre.

4. *L'Isle Royale* ou du *Cap-Breton* est séparée de l'Acadie par un détroit d'une lieue de large. Les François ne s'y étoient établis qu'en 1714, & en avoient fait le chef-lieu de leur pêche de morue.

LOUIS-BOURG, au s-e. *Cap. Port.* Cette petite ville est bâtie sur une langue de terre, près du *Cap-Breton*. Les Anglois qui s'en emparèrent en 1747, la rendirent trois ans après par le Traité d'Aix-la Chapelle: ils l'ont reprise en 1758.

II. Les *Isles Bermudes* appellées *Sommer* par les Anglois à qui elles appartiennent, sont toutes fort petites. La plus considérable est celle de *St-George*, où il y a une ville & un Port de même nom. Ces isles sont très-commodes, par leur position, pour les relâches des vaisseaux qui reviennent d'Amérique en Europe. On y fait beaucoup de tabac &

de foie : il y a des tortues d'une grosseur prodigieuse.

III. Les *Isles Lucayes* furent les premières que Christophe Colomb découvrit dans le Nouveau Monde. Elles sont aujourd'hui presque désertes ; les Espagnols , à qui elles appartenoient pour la plupart , les ayant fort dépeuplées , pour employer leurs habitans aux mines de St Domingue. Les Anglois en possèdent quelques-unes , entr'autres , celle de *la Providence* & de *Bahama* : cette dernière a donné son nom à un canal ou détroit , qui la sépare de la Floride , & qui coule avec une extrême rapidité vers le Nord.

IV. Les *Grandes Antilles* sont au nombre de quatre , *Cuba* , *la Jamaïque* , *St-Domingue* & *Porto-Rico*.

1. L'*Isle de Cuba* , aux Espagnole , a environ 250 lieues de long sur 35 de large. Christophe Colomb la découvrit en 1494. Elle est peu fertile , mais on y trouve beaucoup de pâturages , & ses forêts sont remplies de gibier : elle abonde sur-tout en perroquets , en perdrix & en tourterelles. Il y a quelques mines d'or & de cuivre. C'est de l'Isle de Cuba que les Espagnols tirent cet excellent tabac , connu en Europe sous le nom de *tabac de la Havane* , parce que c'est dans cette ville qu'on le prépare : on le nomme aussi *tabac d'Espagne*.

LA HAVANE , *Cap. port.* C'est une grande ville , riche & commerçante. Son Port , l'un des plus sûrs & des plus vastes , est l'aberd des flottes Espagnoles qui s'en retournent d'Amérique en Espagne. Les Anglois se rendirent maîtres de la Havane en 1762 , mais ils l'ont rendue par la dernière Paix , avec tout le territoire qu'ils avoient conquis dans l'Isle de Cuba. *Lon. 295. d. 28. m. Lat. 23. d.*

2. La *Jamaïque* découverte par Colomb en 1494. appartient aux Anglois , qui en chasserent les Espagnols en 1655. Cette isle a 50 lieues de long sur environ 20 de large. Elle produit du sucre , du

gingembre, du cacao, du poivre long, de la casse; du tamarin, de la vanille, plusieurs drogues ou herbes médicinales. Le tabac y vient fort bien, mais il est de médiocre qualité. Il y a des marais, dont on tire une grande quantité de sel. Les forêts procurent des bois pour la teinture, pour la marqueterie, & pour la marine.

SPHANISH-TOWN, ci-devant SAN-JACO-DE-LA-VELA, est la *Cap.* de la Jamaïque. Cette ville est à 4 lieues o. de

PORT-ROYAL, *Port*, seconde ville de l'isle, & le lieu où il se fait un plus grand commerce.

3 L'Isle de Saint Domingue a 120 lieues de long, & 50 dans sa plus grande largeur. Colomb la découvrit en 1492, & lui donna le nom d'*Espagniola*. Elle fournit du sucre, du tabac, de la cochenille, du coton, du maïs, & plusieurs sortes de fruits. Les plantes d'Europe viennent très bien dans cette isle; mais la vigne & le bled réussissent mal. Il y a des mines d'or, d'argent, de cuivre & de fer. La partie orientale de l'isle de St-Domingue est aux Espagnols, & l'occidentale aux François. On y trouve :

1°. Dans la partie qui est à l'Espagne,

ST-DOMINGUE, sur la côte méridionale, *Cap. Arch. Univ. Port.* C'est une grande ville, autrefois très-florissante, mais aujourd'hui fort déchue. Elle est le Siege du Viceroy des isles Antilles Espagnoles.

2°. Dans la partie qui est à la France,

LÉOGANE, o. dans une plaine fertile en sucre, cacao, indigo, tabac, & en toutes sortes de fruits & de légumes.

LE CAP-FRANÇOIS, n-e. *Port.* le plus fréquenté de cette partie de l'isle.

4. L'Isle de Porto-Rico, aux Espagnols, fournit à peu près les mêmes productions que celle de St-Domingue.

PORTO-RICO, sur la côte septent. *cap. Ev. Port.*

V. Les petites Antilles s'appelloient autrefois

Caribes, ou *Cannibales*, du nom des Peuples qui les habitoient. Quoique située dans la Zone torride, la chaleur y est supportable, l'air y étant rafraîchi par un vent d'est qui y souffle ordinairement. On y recueille quantité de sucre, de tabac & d'indigo. La vigne y vient fort bien, mais le vin ne se conserve pas. Presque toutes ces isles sont partagées entre les François, les Anglois, les Espagnols, les Hollandois, & les Danois,

1. Les *Antilles Françaises* sont :

1^o. *La Martinique*, entre le 14 & le 15 d. de Lat. Elle a environ 45 lieues de tour. C'est la plus riche & la plus florissante Colonie que les François aient dans les isles. Elle produit une grande quantité de sucre, qui fait le principal article de son commerce. On tire aussi de cette Colonie du coton, du cacao, de la casse, des écailles de tortue, & beaucoup de café. La Martinique a 18 Paroisses, desservies par des Religieux Dominicains ou Capucins. Les Anglois se rendirent maîtres de cette isle en 1762, mais ils la restituerent à la France par le Traité de paix conclu l'année suivante. Elle fut désolée en 1766 par un ouragan furieux, accompagné de tremblemens de terre. Les deux principales places de la Martinique sont :

LE FORT-ST PIERRE, sur la côte orientale, cap. siége d'un *Conseil supérieur*, & résidence du Gouverneur & de l'Intendant des Antilles Françaises, ainsi que du Gouverneur particulier de la Martinique. C'est là que se rendent presque tous les vaisseaux qui vont de la France aux Antilles.

LE FORT-ROYAL, sur la côte méridionale.

2^o. *La Guadeloupe*, n.o. qui a environ 60 lieues de circuit. On y cultive du tabac, & principalement des cannes à sucre & du coton. Cette isle est défendue par plusieurs Forts. Elle a un Gouverneur particulier & un Présidial. Les Anglois prirent la Guadeloupe en 1759 : elle a été rendue en même temps que la Martinique.

3^o. La France a encore *St-Barthelemi*, au n-o. de la Guadeloupe; la *Marie-galande*, *Les Saintes*, *Ste-Lucie* ou *Ste-Aloufie*, situées aux environs de la Martinique.

2. Les *Antilles Angloises* sont, en commençant vers le n. l'*Anguille*, à l'e. de Porto-Rico, *St-Christophe*, la *Barbade*, *Antigua*, *Monferrat* au s-o. d'*Antigoa*; la *Dominique*, entre la Guadeloupe & la Martinique, au s-o. de Marie galande; la *Barbade*, qui est la Colonie la plus considérable que les Anglois aient dans les Antilles: elle a pour Capitale une ville nommée

BRIDGE-TOWN, sur la côte occid. Port.

On compte encore parmi les Antilles Angloises, *St-Vincent*, la *Grenade*, & *Tabago*. Les François étoient établis dans les isles de la Dominique, de St. Vincent & de la Grenade, lorsque les Anglois prirent la première en 1761, les deux autres en 1762, après la conquête de la Martinique. Toutes ces isles ont été cédées à l'Angleterre par la Paix de 1763, de même que celle de Tabago, sur laquelle les François & les Anglois avoient des prétentions.

3. Les *Antilles Espagnoles* sont, près de la Terre-Ferme, la *Trinité*, fertile en sucre & en tabac, la *Marguerite*, où l'on pêche quantité de perles.

4. Les *Antilles Hollandoises* sont *Curaçao*, vers l'o. de la Marguerite, *Bunayre*, à l'e. de Curaçao, *Saba* & *St-Eustache*, à l'e. de Porto-Rico. Curaçao est la plus considérable de ces isles: les Hollandois y ont une ville, avec un Port très-commode.

5. Les *Antilles Danoises* sont *Ste-Croix*, à environ 15 lieues s-e. de Porto-Rico; *St-Jean*, 12. n. *St. Thomas*, 9. n-o. La première est la plus considérable. L'isle de St-Thomas est partagée entre les Danois & les Prussiens.

CHAPITRE II.

De l'Amérique Méridionale.

L'AMÉRIQUE méridionale se divise en 7 principales parties, savoir, la contrée appelée *Terre Ferme*, le *Perou*, le *Pays des Amazones*, le *Brésil*, le *Paraguay*, le *Chili*, & la *Terre Magellanique*.

Cette partie de l'Amérique est arrosée par diverses rivières, parmi lesquelles on remarque trois grands fleuves, qui se jettent tous trois dans la Mer du Nord, & qui sont l'*Orenoque*, le *fleuve des Amazones*, & le *fleuve de Paraguay* ou de *la Plata*.

L'*Orenoque* a sa source au s-o. de la *Terre-ferme*: elle traverse cette partie de l'Amérique méridionale, & après un cours d'environ 570 lieues, elle se jette dans la mer par un grand nombre d'embouchures.

Le *fleuve des Amazones* commence dans le *Pérou*, traverse toute l'Amérique méridionale de l'o. à l'e. & se perd dans la mer, sous la ligne ou l'*Équateur*. Ce fleuve, le plus grand qu'on connoisse, reçoit plus de 60 rivières considérables dans son cours, qui est de plus de 12 cents lieues, y compris les détours.

Le *fleuve de Paraguay* ou de *la Plata*, appelé aussi le *fleuve d'argent*, tire sa source du *Lac des Xarayes*, au n. du *Paraguay*. Il coule presque du n. au s. & après avoir tourné au s-e. Il se jette dans la mer par une emb. de 35 lieues de large.

§. I. *De la Terre-Ferme.*

La *Terre-ferme* fut ainsi nommée par *Christophe Colomb*, parce que ce fut la première partie du Continent qu'il découvrit après les îles. L'air y est

fort chaud, & la terre fertile en maïs, en sucre; en cacao, & en excellent tabac. Il y a des mines d'or & des pierres précieuses. Ce pays se divise en *Castille d'or*, à l'o. de l'Orenoque & en *Goyane* à l'e. du même fleuve.

I. La *Castille d'Or*, ou la *Terre-ferme* proprement dite, est sous la domination des Espagnols, & très-riche en mines d'or, d'argent & autres métaux. Elle comprend huit Provinces, dont les trois principales sont :

1^o La *Province de Panama*, au n-o.

PANAMA, sur la mer du sud & le Golfe de son nom. *Cap. Ev.* Cette ville est le centre de tout le commerce qui se fait entre le Pérou, le Chili & l'Espagne.

PORTO BELO, n. sur la mer du Nord, *Port.* C'est une des plus importantes places que les Espagnols possèdent en Amérique. On y transporte l'or & l'argent, & les autres riches productions que donne le Pérou. Ces richesses sont d'abord déposées à Panama, & de là voiturées à Porto-Bello, où on les embarque pour l'Espagne. *Lon. 297 d. 50 m. Lat. 9 d. 33 m.*

2^o. La *Province de Carthagene*, à l'e. de la précédente.

CHATHAGENE, sur la côte, *Cap. Ev. Univ. Port.* Cette ville est très-commerçante, sur-tout en perles & en émeraudes.

3^o. La *Nouvelle Grenade*, au s-e. de la Province de Carthagene.

SANTA-FÉ-DE-BOGOTA, s-e *Cap.* de la nouvelle Grenade & de toute la Terre-ferme. *Arch. Univ.*

II. La *Goyane* ou *Guiane* est habitée dans l'intérieur par un grand nombre de Sauvages, partagés en différentes Nations indépendantes les unes des autres. Les Espagnols, les Hollandois, les François & les Portugais ont des établissemens sur les côtes de ce pays.

1. La *Goyane Espagnole* s'étend sur la côte la plus septentrionale, à la droite & vers les emb. de l'Orenoque.

2. La *Goyane Hollandoise* consiste en la côte de *Surinam*, ainsi nommée d'une riviere de même nom, qui se jette dans la mer du n. Les Hollandois y cultivent des cannes à sucre, du tabac & du coton.

3. La *Goyane Française*, qui vient ensuite vers le s-e. occupe environ 10 lieues de côte. Le principal établissement des François dans la Goyane, est

L'isle de *Cayenne*, de 18 lieues de tour. Elle fournit du sucre, du café, du tabac, de l'indigo, du coton très fin, du cacao, de la vanille. On y trouve aussi des canelliers sauvages, & toutes sortes de bois précieux, propres pour faire la plus belle marqueterie. La Cayenne est fameuse par les expériences que M. Richer y fit sur la pesanteur en 1672.

4. La *Goyane Portugaise* s'étend le long & à la gauche du fleuve des Amazonnes, où les Portugais ont plusieurs Forts.

§. II. Du Pérou.

C'étoit autrefois un Empire dont les Princes s'appelloient *Incas*. Lorsque François Pizarro, Général Espagnol, le découvrit en 1526, il trouva que deux freres se disputoient la Couronne. L'aîné des deux fut tué par son frere, & celui-ci fut vaincu & fait prisonnier bientôt après par Pizarro. Le Roi Péruvien, chargé de chaînes, offrit pour prix de sa liberté de remplir d'or, jusqu'à la hauteur de son bras qu'il éleva, une salle de 22 pieds de long sur 17 de large. La rançon fut acceptée, & les Indiens, par ordre de leur maître, s'empresserent d'apporter tout l'or qui avoit été offert; cela n'empêcha pas néanmoins le cruel Espagnol de faire mourir le Prince Indien, & de s'emparer de ses Etats. La soif insatiable de l'or fit commettre à ce même Général, à ses deux

freres , & aux autres Espagnols ses associés, des cruautés inouïes sur les Indiens du pays qu'ils soumièrent à l'Espagne : mais par un effet de la Justice divine , ils périrent misérablement , après avoir acquis des richesses immenses.

Le terroir du Perou est sec & aride : il n'y a que les vallées & les bords des rivières qui soient de quelque fertilité. On y recueille du froment , du maïs , beaucoup de coton , du tabac , de la cochenille , des drogues médicinales. Tout le pays est traversé par une chaîne de montagnes , nommée la *Cordiliere*. Il y croît l'arbre du *Quinquina* , dont l'écorce est si salutaire contre les fièvres. Ces montagnes sont encore plus fameuses par les abondantes mines d'or & d'argent qu'on y a trouvées. On reçoit aussi de cette contrée un baume très-précieux , connu sous le nom de *baume de Pérou*.

QUITO , près de l'Equateur , *Ev.* Cette ville fut entièrement renversée par un tremblement de terre le 28 Avril 1755. Elle étoit grande & très-peuplée.

C'est dans la Province de Quito que Mrs. Godin , Bouguer & de la Condamine furent envoyés par le Roi en 1745 , pour déterminer la figure de la Terre. Ces célèbres Académiciens ne revinrent en France qu'en 1745. Le résultat de leurs travaux astronomiques fut le même que celui des observations faites aux environs de Tornéo en 1736 , savoir , que la Terre n'est pas exactement sphérique , mais un peu aplatie vers les poles.

LIMA , s. à deux lieues de la mer , *Cap. Arch. Univ.* C'est une grande ville , riche , très-peuplée , & le centre du commerce du Pérou. Les maisons y sont basses , à cause des tremblemens de terre , très-fréquents dans ces quartiers-là : celui du mois d'Octobre 1746 , abîma presque entièrement cette ville. Le Viceroy de l'Amérique méridionale Espagnole réside à Lima. *Lon.* 300. *d.* 50 *m.* *Lat. mérid.* 12 *d.* 1 *m.*

Cusco,

Cusco , s-e. *Ev.* grande ville autrefois Capitale du Pérou , & le séjour des Incas.

LA PLATA , s-e. *Arch. Univ.*

POTOSI , s-o. au pied de cette fameuse montagne de même nom , qui renferme la plus riche mine de la Terre , quoiqu'elle ne soit que d'argent.

§. III. *Du pays des Amazones.*

Ce pays a pris son nom du grand fleuve qui l'arrose. On n'en connoît presque que ce qui est le long de ce fleuve , où les Portugais & les Espagnols ont quelques habitations. Le reste est habité par des Peuples sauvages , cruels & antropophages.

§. IV. *Du Brésil.*

On en doit la découverte à Alvarez Cabral , Portugais , qui y fut poussé en 1501 par une tempête , lorsqu'il faisoit route vers les Indes orientales. Les Portugais ne possèdent gueres de ce pays que les côtes ; l'intérieur est habité par des Sauvages , dit *Margajats* , *Topinambours* , &c. qui sont de couleur olivâtre , emportés , vindicatifs & cruels. Outre le *bois de Brésil* , qui a donné son nom au pays , & dont il y a des forêts entières , on y trouve de l'or , quantité de diamants & d'autres pierres précieuses , du tabac , du coton , du sucre ordinaire & du sucre *candi* , ainsi nommé d'un village du Brésil où il se cristallise.

PARA , sur un Golfe formé par le fleuve des Amazones , & par plusieurs autres rivières , *Ev.*

MARAGNAN , s-e dans une île de même nom , *Ev. Port.*

OLINDE OU FERNAMBOUG , s-e. *Ev. Port.*

SAN-SALVADOR , s-o. sur la *Baye de Tous les Saints* , *Cap. Arch. Port.* C'est une grande ville , très-riche & très-commerçante. Elle sert de résidence au Viceroy du Brésil. La Baye peut contenir jusqu'à

R

386 DE L'AMÉRIQUE
deux mille vaisseaux. *Lon.* 339 d. 35 m. *Lat.*
mérid. 13 d.

§. V. Du Paraguay.

Le Paraguay est ainsi appelé du fleuve de même nom, qui le traverse du Nord au Sud. Les Espagnols se sont assujétis la plus grande partie de cette vaste Région, qu'ils découvrirent en 1526. Il y a néanmoins encore plusieurs Sauvages. On y recueille du bled, du coton, du tabac, des fruits, & principalement une sorte d'herbe particulière au pays, & appelée pour cette raison *herbe du Paraguay*: le débit de cette herbe est très-considérable dans toute l'Amérique méridionale, où on en fait une boisson en guise de thé. On trouve des mines d'or & d'argent dans la partie du Paraguay soumise au Roi d'Espagne.

L'ASSOMPTION, sur la rivière du Paraguay, *Cap.* du Paraguay propre, *Ev.*

BUENOS-AYRES, sur l'em. de la Plata, *Cap.* du Gouvernement de son nom, *Ev. Port.* Cette ville, la plus considérable de tout le Paraguay, est fort riche & fort marchande; c'est là où s'embarquent pour l'Espagne l'or & l'argent du Chili & du Pérou. Le vin & le bois sont fort rares à Buenos-Ayres; mais en revanche les vivres y sont à très-bon compte: un bœuf, dit-on, n'y coûte qu'un écu, un mouton 30 sols, un faisan deux sols, &c. *Lon.* 322 d. *Lat.* *mérid.* 34 d. 34. m.

§. VI. Du Chili.

Le Chili fut découvert en 1539 par les Espagnols qui n'ont pu s'en rendre entièrement les maîtres. Il s'y trouve encore plusieurs Nations libres & sauvages, qui sont gouvernées par des Caciques, ou chefs indépendants les uns des autres. Ce pays produit du bled, du maïs, du vin & de fruits; on y trouve

des mines d'or & de carrieres de marbre. Il y a au Chili & au Pérou une espece particuliere de moutons, si gros & si forts, qu'ils servent souvent de bêtes de charge.

SAN-JAGO, vers l'e. de Buenos-Ayres, à 20 lieues de la mer du sud, *Cap. Ev.* grande ville, & la résidence du Gouverneur.

VALPARAISON, n-o. sur la mer, *Port.* le meilleur du Chili. On y embarque tous les revenus que l'Espagne tire de cette contrée. C'est là aussi que les Négociants de San-Jago & des autres villes, font les embarquements des marchandises qu'ils destinent pour la mer du Sud.

LA CONCEPTION, s-o. *Ev. Port.*

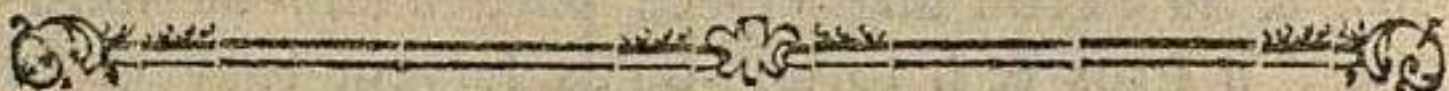
IMPÉRIALE, s-e. *Port.*

BALDIVIA, s. *Port.* Il y a dans son territoire des mines d'or fort riches.

§. VII. De la Terre Magellanique.

La Terre Magellanique a pris son nom de Ferdinand Magellan, Portugais, qui la découvrit pour le Roi d'Espagne en 1520. Les Colonies que les Espagnols y avoient établies, y sont périés de faim ou de misere. C'est un pays très-froid & peu connu: il est habité par des Sauvages nommés *Patagons*, dont la hauteur est le double de la nôtre, s'il faut en croire les relations de plusieurs Voyageurs.





ISTHME, CAPS, ET MONTAGNES


Les plus remarquables de l'Amérique.

I. L'ISTHME le plus remarquable est celui de *Panama*, qui joint l'Amérique septentrionale à la méridionale. l'espace le plus étroit de cet Isthme est de 14 lieues d'une mer à l'autre.

II. Les CAPS les plus célèbres sont le *cap-Bréton*, à l'entrée du Golfe de St-Laurent; le *cap-Floride*, dans le Golfe du Mexique; & le *Cap de St-Augustin*, sur la côte du Brésil.

III. Les MONTAGNES les plus fameuses sont la *Cordiliere* ou les *Andes*, dans le Pérou & le Chili: c'est la plus haute chaîne de montagnes de la Terre. Il y a encore les *Cordilieres*, &c.





SECTION SEPTIEME.
DES TERRES POLAIRES.

ON donne ce nom à plusieurs pays dont la découverte est plus récente que celle de l'Amérique. Ils sont très-peu connus, & situés la plupart vers les pòles. On divise les Terres polaires en *Arctiques*, & en *Antarctiques* ou *Australes*.



CHAPITRE PREMIER.

Des Terres polaires Arctiques.

CES Terres sont le *Spitzberg*, au n. de l'Europe : la *Nouvelle Zemble*, au n-o. de l'Asie ; la *Grande Terre*, partagée par le grand Méridien : & le *Groenland*, à l'e. de la Baye de Baffin.

I. Le *Spitzberg* fut découvert en 1596 par des Navigateurs Hollandois, qui cherchoient un chemin pour aller à la Chine par la mer glaciale. C'est le pays du monde le plus froid ; il est peu connu & peu fréquenté. Les Anglois & les Hollandois vont sur les côtes pour la pêche de la baleine. Leurs vaisseaux y arrivent au mois de Juillet, & en partent vers le 16 d'Août : les glaces empêcheroient d'entrer dans cette mer avant ce temps, & d'en sortir après.

II. La *Nouvelle Zemble*, autre pays peu connu,

R 3

390 DES TERRES ARCTIQUES,
& séparée de l'Asie par le détroit de Vaigats, qui est presque toujours glacé. Les Hollandois découvrirent cette Terre en 1594.

III. La *Grande Terre*, fut découverte en 1723, par un Seigneur de la petite isle située entre cette Terre & la côte de Siberie. Ce Seigneur fut fait prisonnier par les Russes depuis cette découverte.

IV. le *Groenland*, c'est-à-dire, *Terre-Verte*, a été ainsi appelée, à cause de la mousse qui croît sur ses côtes. Il s'étend dans l'un & l'autre Hémisphere; & selon la Mappemonde de M. Buache, il est joint aux Terres de l'Amérique nouvellement découvertes. Les Mers y sont pleines de baleines, & l'on voit sur les côtes quantité d'ours blancs.

CHAPITRE II.

Des Terres polaires Antarctiques ou Australes.

ON donne ce nom non-seulement aux Terres qui sont au voisinage du pôle Antarctique ou Austral, mais encore à plusieurs autres qui sont au-de-là de l'Equateur & qui n'ont aucune liaison avec les deux Continents connus. Les principales sont, 1^o. au s. e. de l'Asie, la *Terre australe du St-Esprit*, coupée par le premier Méridien, la *Nouvelle Guinée*, & la *Nouvelle Hollande*; 2^o. au s. de l'Afrique, la *Terre de la Circoncision*; 3^o. au s. de l'Amérique méridionale, la *Terre de Feu*; 4^o. à l'o. la *Nouvelle Zélande* & les *Iles de Salomon*.

I. La *Terre australe du St-Esprit* fut découverte en 1706, par Fernand de Quiros, Portugais. Ses Habitants sont Idolâtres, & n'ont ni villes, ni loix, ni Souverains.

II. La *Nouvelle Guinée* n'est pas fort éloignée

des isles Moluques. On ne fait point si c'est une isle, ou si elle est jointe au Continent des Terres australes.

III. La *Nouvelle Hollande*, dont on ne connoît que quelques côtes, fut découverte pour la première fois en 1644. Selon le rapport de quelques Navigateurs Hollandois, c'est le plus misérable pays de l'Univers.

IV. La *Terre de la Circoncision* fut ainsi nommée par M. de Lozier Bouvet, qui la découvrit le 1 Janvier 1739 : il étoit chargé par la Compagnie Françoisse des Indes, d'aller reconnoître les Terres au midi de l'Afrique.

V. La *Terre de Feu* est séparée de la Terre Magellanique par le détroit de Magellan. C'est une isle qui a un volcan dans sa partie méridionale.

VI. La *Nouvelle Zelande* est antipode par rapport à la France.

VII. Les *Isles de Salomon*, dans la mer du Sud, ne sont gueres connues : la plus grande se nomme *Isabelle*, & on lui donne cent lieues de tour.

POSSESSIONS

EUROPÉENNES

En Asie, Afrique & Amérique.

LES Nations de l'Europe qui ont de possessions dans les autres trois Parties du monde sont, les François, les Espagnols, les Portugais, les Anglois, les Hollandois, & les Danois.

I. Possessions des François.

1. EN ASIE, *Chandernagor*, dans l'Indostan, sur le Gange ; *Rajapour*, sur la côte de Malabar ;

Pondicheri, sur la côte de Coromandel; &c.

2. EN AFRIQUE, *le Bastion de France*, dans le Royaume d'Alger, l'isle de *Corée*, près du Cap-verd; l'isle de *Bourbon* & l'isle de *Maurice* ou l'isle de *France*, dans la Mer des Indes, au voisinage de l'isle de Madagascar.

3. EN AMÉRIQUE, une portion de la *Louisiane*; la partie occidentale de l'isle de *St-Domingue*, qui est une des grandes Antilles; plusieurs des petites Antilles, entr'autres la *Martinique* & la *Guadeloupe*; l'isle de *Cayenne*, avec une partie de la *Goyane*, dans la province de *Terre-ferme*.

II. Possessions des Espagnols.

1. EN ASIE, les isles *Mariannes* & les *Philippines*; dans l'Archipel de *St-Lazare* qui fait partie de la Mer du Sud.

2. EN AFRIQUE, *ceuta*, & quelques autres places sur la côte de la Barbarie, vers le détroit de Gibraltar; les isles de *Canaries*, dans l'Océan occidental.

3. EN AMÉRIQUE, la *Nouvelle Orléans*, dans la *Louisiane*; la province de *Mexique*; l'isle de *Cuba*, la partie orientale de celle de *St-Domingue*, & l'isle de *Porto-Rico*, comptées entre les grandes Antilles; deux des petites Antilles, la *Trinité* & la *Marguerite*; la plus grande partie de la contrée appelée *Terre-ferme*, le *Pérou*, plusieurs habitations le long du *fleuve des Amazonnes*, le *Paraguay*, & le *chili*.

III. Possessions des Portugais.

1. EN ASIE, *Goa*, & quelques autres établissements sur la côte de Malabar, *Macao*, dans une isle, près de la côte meridionale de la Chine.

2. EN AFRIQUE, *Mazagan*, dans le Royaume de Maroc; plusieurs places sur les côtes de *Guinée* & de *Congo*; une grande partie des côtes de la Ca-

frerie orientale , où , entr'autres établissemens , ils ont *Sofala* , dans le Monomotapa ; *Mofambique* , *Mombaze* , & *Mélinde* , dans le Zanguebar , &c. l'isle *St-Thomas* , dans la Mer de Guinée , les *isles du Cap-verd* , l'isle de *Maderes* , & les *Açores* , dans l'Océan occidental.

3. EN AMÉRIQUE , une partie de la *Goyane* , le long du fleuve des Amazones ; le *Brésil* ; la côte orientale de l'embouchure de la riviere de *Paraguay* ou de la *Plata*.

IV. possessions des Anglois.

1. EN ASIE , l'isle de *Bombay* , près de la côte de Malabar , *Madras* , & plusieurs autres habitations sur la côte de Coromandel.

2. EN AFRIQUE , le *Sénégal* , avec l'isle & le Fort *St-Louis* , à l'embouchure de cette riviere , & quelques autres places sur la côte de Guinée ; l'isle *St-Hélène* , entre les isles du Cap-verd & le Cap de Bonne-Espérance.

3. EN AMÉRIQUE ; les environs de la *Baye d'Hudson* ; la *Nouvelle Angleterre* , qui comprend plusieurs provinces ; le *Canada* , une partie de la *Louisiane* , la *Floride* ; les isles , de *Terre-Neuve* , d'*Anticosti* , de *St-Jean* , & de l'*isle Royale* , dans le Golfe de *St-Laurent* ; les isles *Bermudes* , quelques-unes des *Lucayes* , entr'autres , *La Providence* , & *Bahama* , la *Jamaïque* , qui est une des grandes Antilles : une dizaine des petites Antilles entr'autres , la *Barbade*.

V. Possessions des Hollandois.

EN ASIE , *Cananor* , *Cochin* , sur la côte de Malabar , *Négapatan* , *Paliacate* , sur la côte de Coromandel ; *Malaca* , dans la presqu'isle de ce nom ; la plupart des isles *Moluques* ; une partie de l'isle de

Java, où est *Batavia*; plusieurs places le long des côtes de l'isle de *Sumatra*; presque toutes les côtes de l'isle de *Ceylan*.

2. EN AFRIQUE, *la Mine*, sur la côte de Guinée, le Cap de *Bonne-Espérance*, dans la partie la plus méridionale.

3. EN AMÉRIQUE, *Curaçao*, & trois ou quatre autres de petites Antilles, la côte de *Surinam*, dans la *Goyane*, laquelle fait partie de la province de *Terre-ferme*.

VI. Possessions des Danois.

EN ASIE, *Trangobar*, sur la côte de *Coromandel*:

2. EN AFRIQUE, *Christiansbourg*, sur la côte de *Guinée*.

3. EN AMÉRIQUE, *Ste-Croix*, *St-Jean*, & *St-Thomas*, trois isles qui sont au nombre des petites Antilles.

FIN.

T A B L E

ALPHABÉTIQUE

Des Villes & Places dont il est parlé dans ce
Ouvrage.

A	
A Bbeville, page. 65.	Akalciké, 322.
Aberden, 167.	Akerman, 366.
Abo, 129.	Alais, 112.
Acapulco, 375.	Albano, 289.
Acérenza, 294.	Albe, 270.
Achem, 349.	Albe-Julie, 207.
Acre, 320.	Albenga, 271.
Aden, 324.	Albe-Royale, 208.
Adjazzo, 297.	Albi, 106.
Adria, 277.	Albourg, 184.
Afrique, (St.) 220.	Albret, 122.
Agde, 109.	Alcala, 263.
Agen, 118.	Alcantara, 264.
Agra, 330.	Almaër, 175.
Agram, 208.	Alençon, 72.
Agria, 207.	Alep, 319.
Ajacio, 298.	Alet, 10.
Aischtet, 231.	Alexandrette, 319.
Aigle, (l') 70.	Alexandrie en Egypte, 353.
Aigueperse, 147.	Alexandrie - de-la-pail- le, 270.
Aigues-mortes, 111.	Alger, 355.
Aiguillon, 118.	Algeri ou Alghieri, 297.
Aire, en Artois, 167.	Alicante, 258.
Aire en Gascogne, 121.	Almanfa, 261.
Aix en Provence, 10.	Almérie, 259.
Aix-la-Chapelle, 225.	Alost, 181.

R 6

Altenbourg ;	218.	Anvers,	179.
Altorf en Franconie,	231.	Aouste,	269.
Altorf en Suisse,	244.	Appenzel,	245.
Amadabat,	330.	Apt,	97.
Amandan,	327.	Aqui,	270.
Amalfi,	292.	Aquila,	239.
Amand, (St.)	62.	Aquilée,	279.
Amasie,	318.	Aquino,	219.
Amberg,	235.	Aracan,	335.
Ambleteuse,	66.	Aranjuez,	261.
Amboise,	137.	Arbois,	88.
Amiens,	65.	Archangel,	195.
Amsterdam,	175.	Ardebil,	326.
Ana,	323.	Ardes,	147.
Anclam,	214.	Ardres,	66.
Ancone,	284.	Arensberg,	224.
Andelys,	69.	Arrezzo,	280.
Andéol, (St.)	112.	Argentan,	71.
Ander, (St.)	256.	Arhusen,	184.
André, (St.)	167.	Arles,	100.
Andrinople,	304.	Armagh,	168.
Anduze,	112.	Armentieres,	62.
Angelos (los), ou Ange-		Arone,	270.
lopolis,	374.	Arpino,	291.
Angers,	135.	Arques,	69.
Anghierra,	273.	Arras,	67.
Angoulême,	125.	Affise,	285.
Angra,	366.	Assomption, (l')	368.
Annapolis,	370.	Asti,	270.
Annecy,	268.	Astracan,	344.
Anflo,	186.	Ath,	181.
Anspach,	231.	Athenes,	308.
Antequera,	259.	Ava,	335.
Antibes,	98.	Avalon,	89.
Antioche,	319.	Aubin-du-Cormier, (St.)	130.
Antivari,	306.	Aubuffon,	144.
Antonin, (St.)	120.		

ALPHABÉTIQUE.

Auçagurelle ,	362.	Barcelonne ,	397.
Auch ,	122.	Barcelonnette ,	257.
Aveyro ,	250.	Bareges ,	98.
Avanche ,	245.	Bareith ,	123.
Avènes ,	63.	Bari ,	230.
Augustin , (St.)	372.	Bar-le-Duc ,	293.
Avignon ,	102.	Bar-sur-Aube ,	84.
Avila ,	263.	Bar-sur-Seine ,	82.
Aumale ,	69.	Barlette ,	90.
Avranches ,	72.	Barwick ,	293.
Aurillac ,	146.	Bassora ,	162.
Ausbourg ,	234.	Bastie , (la)	321.
Autun ,	91.	Bastion-de-France , (le)	297.
Auxerre ,	89.		355.
Auxone ,	90.	Batavia ,	348.
Axel ,	178.	Bavai ,	63.
Azincourt.	67.	Baugé ,	135.
		Baume , (la Ste.)	100.
		Bautzen ,	241.
B		Bayeux ,	71.
Bacaïm ,	332.	Bayonne ,	121.
Bachaserai ,	302.	Bazas ,	118.
Badajos ,	264.	Beaucaire ,	111.
Bade en Souabe ,	233.	Beaugenoy ,	140.
Bade en Suisse ,	240.	Beaujeu ,	92.
Bagdat ,	321.	Beaumont - le - Vicomte ,	
Bagnaluc ,	304.		134.
Bagneres ,	123.	Beaune ,	90.
Bagnols ,	111.	Beauvais ,	76.
Bahus ,	189.	Béfort ,	87.
Baïes ,	219.	Belem ,	252.
Balaruc ,	110.	Belgrade ,	304.
Balbastro ,	257.	Bellac ,	144.
Baldivia ,	387.	Bellegarde ,	113.
Bâle ,	244.	Bellême ,	134.
Bamberg ,	230.	Belley ,	92.
Bantam ,	340.	Belluno ,	278.
Bapaume ,	67.		

bender ,	302.	voickolm ,	191.
bender-abassi ,	327.	bordeaux ,	117.
bénévent ,	291.	bornéo ,	348.
benguele ,	360.	boina-seraïo ,	303.
bénin ,	359.	boston ,	371.
bergame ,	276.	bouchain ,	63.
bergen ,	186.	voulogne ,	66.
bergerac ,	119.	bourbon-ancy ,	91.
berghen ,	227.	bourbon-l'Archambauld ,	142.
ber-op-zoom ,	177.	bourbonne-les-b. ,	81.
bergue-st-winox ,	62.	bourganeuf ,	144.
berlin ,	216.	bourg en Bresse ,	92.
bernai ,	70.	bourg en Guienne ,	117.
berne ,	245.	bourges ,	142.
bertrand , (st.)	124.	bourne ,	317.
befançon ,	88.	bragance ,	250.
bétune ,	67.	brague ,	250.
bétlis ,	321.	brandebourg ,	216.
beziers ,	109.	brava ,	362.
bialogrod ,	302.	breda ,	178.
biel ,	247.	brégentz ,	233.
bielgorod ,	197.	bregmartem ,	240.
bienne ,	247.	breme ,	222.
bilbao ,	256.	brésiau ,	240.
bimifipatan ,	334.	brésse ,	276.
bisnagar ,	334.	brést ,	132.
blanc , (le)	143.	briançon ,	95.
blaye ,	117.	brîare ,	139.
blois ,	138.	brigge-town ,	380.
bois-le-duc ,	178.	brîe-comte-rob. ,	77.
bologne ,	283.	brîeg ,	240.
bombay ,	332.	brîeu , (st.)	131.
bone	355.	brîgnoles ,	100.
bonifacio ,	297.	brille , (la)	177.
bonn ,	229.	brîndes ,	293.
Bonne-Espérance , (Cap de)	361.	brînn ,	239.

ALPHABÉTIQUE.

<p>Brioude, 147. Brisach, (Neuf) 87. Brisach, (Vieux) 233. Bristol, 163. Brive, 145. Brixen, 238. Brouage, 126. Bruges, 182. Brunswick, 220. Bruxelles, 180. Bude, 207. Buenos-Ayres, 386. Buen-Retiro, 262. Buis, (le) 95. Bukorest, 302. Burgos, 263. Burse, 317.</p>	}	<p>Camboye, 399. Cambrai, 336. Cambridge, 63. Camin, 163. Campêche, 215. Cananor, 375. Canarie, 332. Candahar, 365. Candie, 327. Canée, (la) 310. Cannes, <i>ibid.</i> Canton, 98. Cantorbery, 343. Cap-François, 165. Capo-d'Istria, 378. Capoue, 279. Carcassonne, 292. Carentan, 108. Carésen, 71. Carignan, 324. Carlisle, 279. Carlowitz, 162. Carlstat, 208. Carmagnole, 303. Carpentras, 269. Carpi, 102. Carthagene en Amérique, 273. Carthagene en Espagne, 382. Casa del campo, (la) 268. Casal, 262. Casan, 270. Cashel, 344. Cassel en Flandre, 169. Cassel en Hesse, 62. 226.</p>
C		
<p>C Abul, 330. Cadillac, 118. Cadix, 260. Caen, 71. Caffa, 302. Cagliari, 296. Cahors, 119. Caire, (le) 353. Calahorra, 264. Calais, 60. Calataiud, 257. Calatrava, 261. Calicut, 332. Calle, (355. Calmar, 189. Calvi, 279. Cambaye 330.</p>	}	

Cassovie,	207.	château-Porcien,	80.
cast, (St)	131.	châteauroux,	143.
castel-Gandolfe,	289.	château-Thyerri,	79.
castelgeloux,	118.	châteleraut,	128.
castellane,	97.	châtillon-sur-Indre,	137.
castelnaudari,	107.	châtillon-sur-Seine,	90.
castel-Sarrafin,	104.	chaül,	332.
castres,	106.	chaulnes,	65.
castro,	285.	chaumont <i>en Basigny</i> ,	82.
catane,	295.	chaumont <i>en Vexin</i> ,	76.
catanzaro,	294.	cherbourg,	72.
cateau-cambresis,	64.	chester,	163.
cavaillon,	101.	chichester,	165.
caudebec,	69.	chiemsée,	236.
cauterez,	124.	chiéti,	293.
céphalonie,	310.	chignan, (St)	108.
cérenza,	29.	chinyang,	345.
cérigo,	310.	chinon,	136.
cette,	109.	chiutaye,	317.
ceuta,	356.	choczin,	302.
châlons-sur-Saône,	92.	christiania,	186.
châlons-sur-Marne,	81.	christiansbourg,	359.
chambery,	256.	chronébourg,	185.
chambort,	138.	cilley,	237.
chandernagor,	331.	ciotat, (la)	99.
charité, (la)	141.	citadella,	265.
charleroi,	181.	citeaux,	90.
charles-Town,	371.	citta-nova,	279.
charleville,	79.	ciudad-de-Palmas,	365.
charolles,	92.	ciudad Real,	261.
chartres,	139.	civita-Vecchia,	286.
chartreuse, (la grande)	95.	clagenfurt,	237.
château Chinon,	141.	clairvaux,	82.
château-du-Loir,	134.	clamecy,	140.
château-Dun,	138.	claudé, (St.)	89.
château-Gontier,	135.	clausenbourg,	206.

ALPHABÉTIQUE.

401

Clérac ,	118.	constantine ,	355.
Cléric ,	140.	constantinople ,	305.
Clermont <i>en Auvergne</i> ,	147.	conti ,	65.
Clermont <i>en Beauvai-</i>		coppenhague ,	184.
<i>sis</i> ,	76.	corbeil ,	77.
clermont <i>en Languedoc</i> ,		corbie ,	65.
	109.	corck ,	169.
cleves ,	224.	cordes ,	106.
cluny ,	91.	cordouan, (tour de)	117.
coblenez ,	229.	cordoue ,	260.
cochin ,	333.	corfou ,	309.
cogny ,	317.	corinthe ,	308.
coignac ,	125.	cornouaille ,	132.
coimbre ,	251.	corogne , (la)	255.
coire ,	246.	coron ,	308.
colberg ,	215.	corte ,	297.
colchester ,	163.	cortone ,	281.
colmar ,	87.	corwei ,	224.
colocza ,	207.	cosensa ,	294.
cologne ,	228.	cotbusf ,	241.
colomiers ,	79.	coulanges ,	89.
come ,	274.	coullioure ,	113.
commercy ,	84.	courtrai ,	181.
comore ,	207.	coutances ,	72.
compiegne ,	77.	coutras ,	118.
compostelle ,	255.	cracovie ,	202.
concarneau ,	132.	cranfac ,	120.
conception , (la)	387.	crécy ,	66.
conches ,	70.	creme ,	276.
condé ,	63.	crémone ,	274.
condom ,	122.	crépi ,	77.
condrieu ,	94.	croisic , (le)	130.
coni ,	269.	crossen ,	241.
conoffet ,	369.	crotoi , (le)	66.
conquet , (le)	132.	crotone ,	294.
constance ,	233.	cuença ,	261.
		culm ,	101.

cusco ,	385.	Dol ,	130.
custrin ,	216.	Dole ,	88.
czaslau ,	239.	Domfront ,	72.
		Domingue , (St.)	378.
		Donavert ,	236.
		Dorat , (le)	144.
		Dorchester ,	165.
		Dordreck ,	177.
		Dortmund ,	224.
		Douai ,	61.
		Doué ,	135.
		Dourlach ,	233.
		Dourlens ,	65.
		Douvres ,	165.
		Draguignan ,	98.
		Dresde ,	218.
		Dreux ,	78.
		Drogheda ,	169.
		Drontheim ,	186.
		Dublin ,	168.
		Dunéboug ,	204.
		Dunkerque ,	62.
		Dun-le Roi ,	143.
		Durazzo ,	306.
		Duren ,	225.
		Dusseldorp ,	224.
			E
		E Ccluse , (l')	178.
		Edimbourg ,	167.
		Egra ,	238.
		Elbeuf ,	70.
		Elbing ,	200.
		El-Catif ,	325.
		Elne ,	113.
		Elseneur ,	185.

ALPHABÉTIQUE.

403

Elvas ,	252.	Ferden ,	223.
Embden ,	223.	Fere , (la)	54.
Embrum ,	95.	Fermo ,	285.
Emmérick ,	224.	Fernambouc ,	358.
Ensisheim ,	224.	Ferrare ,	283.
Entrevaux ,	98.	Ferrol ,	255.
Epernai ,	80.	Ferté-Bernard , (la)	134.
Epinal ,	84.	Ferté-Milon , (la)	77.
Erfort ,	210.	Feuillans ,	107.
Erivan ,	322.	Feurs ,	93.
Erzeron ,	321.	Fez ,	355.
Escurial , (l')	262.	Figeac ,	120.
Esseck ,	208.	Final ,	271.
Estella ,	257.	Fleche , (la)	135.
Etampes ,	139.	Flessingue ,	177.
Etaples ,	66.	Fleurence ,	122.
Etienne , (St.)	93.	Florence ,	279.
Eu ,	69.	Florentin , (St.)	81.
Evora ,	252.	Flour , (St.)	146.
Evreux ,	70.	Foi , (Ste.)	119.
Excester ,	165.	Foix ,	114.
	F	Foligno ,	285.
F Aenza ,	284.	Fonchal ,	365.
Falaife ,	71.	Fontainebleau ,	77.
Falmouth ,	165.	Fontaines ,	90.
Famagouste ,	318.	Fontarabie ,	256.
Fanjaux ,	107.	Fontenai ,	175.
Faro ,	252.	Fontenoy ,	181.
Farrach ,	324.	Fontevraud ,	136.
Fauquemont ,	180.	Forcalquier ,	97.
Fé-de-Bogota , (Sta)	382.	Forges ,	69.
Fé (Sta) dans le Mé-	373.	Fort-Louis , (le)	86.
xiqne ,	373.	Fort-Royal , (le)	379.
Fécamp ,	68.	Fort - St - Louis , (le)	358.
Feltri ,	228.	Fort - St - Pierre , (le)	379.

Fourgeres ,	130.	Gex ,	92.
Francfort - sur - le - Mein ,	227.	Gibraltar ,	259.
Francfort - sur - l'Oder ,	216.	Gien ,	259.
Francker ,	173.	Giessen ,	139.
Frascati ,	289.	Gignac ,	109.
Frawenfeld ,	248.	Gilles , (St)	111.
Frefingen ,	236.	Gimont ,	122.
Fréjus ,	98.	Gingi ,	333.
Fribourg <i>en Brisgau</i> ,	33.	Girgé ,	353.
Fribourg <i>en Suisse</i> ,	244.	Girone ,	257.
Fridéricshal ,	186.	Girons , (St.)	124.
Frontignan ,	110.	Gisors ,	69.
Fulde ,	226.	Glandeve ,	98.
Furnes ,	182.	Glaris ,	245.
Furtemberg ,	233.	Glasgow ,	167.
		Glatz ,	239.
		Glocester ,	163.
		Glogaw ,	241.
		Glucstad ,	222.
		Gnesne ,	201.
		Goa ,	332.
		Gobin , (St)	64.
G		Golconde ,	334.
G Abaret ,	122.	Gomron ,	327.
Gaète ,	291.	Gorcum ,	177.
Gaillac ,	106.	Gorice ,	238.
Gal , (St)	246.	Gorlitz ,	241.
Gallipoli ,	306.	Gotha ,	118.
Gallowai ,	169.	Gothembourg ,	189.
Gand ,	181.	Gottingen ,	220.
Gannat ,	142.	Gournay ,	69.
Gap ,	95.	Grai ,	88.
Gaudens , (St)	125.	Grainville ,	72.
Gaze ,	320.	Gran ,	207.
Genes ,	271.	Grasse ,	89.
Geneve ,	246.	Grasse , (la)	108.
George , (St)	361.	Gratz ,	237.
Gera ,	218.		
Germain , (St.)	78.		

ALPHABÉTIQUE. 405

<p>Grave , 178. Gravelines , 62. Graulhet , 107. Grenade , 259. Grenoble , 95. Grodno , 204. Groningue , 173. Gruyere , 244. Guadix , 259. Guastalla , 272. Guatimala , 375. Gubeu , 241. Gueldre , 174. Gueret , 144. Guilleaumes , 98. Guimarens , 250. Guimené , 133. Guines , 66. Guise , 64. Gustrow , 221.</p> <p style="text-align: center;">H</p> <p>H Aguenau , 86. Halbetstat , 220. Hall <i>en Saxe</i> , 217. Hall <i>en Souabe</i> , 234. Hallifax , 370. Ham <i>en Picardie</i> , 64. Ham <i>en Zethphanie</i> , 224. Hambourg , 222. Hamelen , 221. Hanau , 227. Hanovre , 220. Harborg , 221. Hardewick , 174.</p>	<p>Harfleur , 69. Harlem , 175. Harlingen , 173. Harwich , 163. Hastembeck , 121. Havane , (la) 377. Havre-de-Grace , (le) 68. Haye (la) <i>en Hollande</i> , 176. Haye (la) <i>en Touraine</i> , 137. Héan , 337. Heidelberg , 229. Heilbron , 234. Helsingbord , 189. Helsingor , 185. Henneberg , 230. Hérac , 323. Hermenstat , 206. Hesdin , 67. Hieres , 98. Hildeshein , 220. Hola , 187. Hombourg , 226. Honfleur , 71. Horn , 175. Hougue , (la) 72. Hoye , 223. Hradisch , 239. Huesca , 257. Hulst , 187. Huningue , 87.</p> <p style="text-align: center;">J</p> <p>J Aen , 261.</p>
--	--

Jaffa ,	320.	Issoire ,	147.
Jagendorf ,	240.	Iffoudun ,	143.
Jago-de-la-Vela , (San)	387.	Judenbourg ,	237.
Jago (San) <i>en Chili</i> ,	387.	Ivice ,	265.
Jamestown ,	371.	Juliers ,	224.
Janna ,	307.	Junien , (St)	144.
Jarnac ,	125.	Juthia ,	335.
Jassi ,	302.	K	
Javarin ,	207.	K Aminieck ,	202.
Jean d'Angeli , (St)	125.	Kanifcha ,	208.
Jean de Laune , (St)	90.	Kasbin ,	326.
Jean de Luz , (St)	121.	Kecho ,	337.
Jean de Morienne , (St)	298.	Kehué ,	336.
Jean - de - pié - de - port ,		Kempten ,	234.
(St)	116.	Kendalle ,	162.
Jean d'Ulva , (St)	375.	Kiell ,	223.
Jena ,	218.	Kilkenni ,	169.
Jérusalem ,	320.	Kingfale ,	169.
Iglaw ,	239.	Kiovie ,	179.
Ildéfonse , (St)	263.	Kirin ,	345.
Impériale ,	387.	Konisberg ,	200.
Ingolstad ,	236.	Konifgratz ,	239.
Inowladislaw ,	201.	Krac ,	323.
Inspruck ,	238.	Kuttenberg ,	239.
Jodda ,	324.	L	
Joigny ,	81.	L agni ,	77.
Joinville ,	82.	L'agenois ,	118.
Joyeuse ,	112.	Lagos ,	252.
Inswich ,	163.	Lagor ,	330.
Irieix , (St)	145.	Lamballe .	131.
Ifernia ,	293.	Lambesc ,	100.
Ispahan ,	327.	Lancaster ,	162.
Ilingeaux ,	121.	Lauciano ,	239.
		Landau ,	86.

ALPHABETIQUE.

407

Landernau ,	132.	Lewarde ,	173.
Landrecie ,	63.	Leyde ,	176.
Landshut ,	236.	Leypfick ,	217.
Langion ,	336.	Libourne ,	118.
Langon ,	118.	Liege ,	225.
Langres ,	62.	Lieffe , (N. D. de ,	77.
Lanion ,	131.	Lignitz ,	241.
Laon ,	77.	Ligny ,	84.
Larache ,	356.	Lille en Albigeois ,	106.
Laredo ,	256.	Lille en Flandre ,	62.
Lariffe ,	307.	Lille dans le Comtat Ve-	
Larnece ,	318.	<i>naiffin</i> ,	101.
Larta ,	307.	Lima ,	348.
Laval ,	134.	Limbourg ,	180.
Lavaur ,	107.	Limmérick ,	169.
Laubach ,	238.	Limoges ,	144.
Lauban ,	241.	Limoux ,	109.
Laufanne ,	245.	Lintz ,	237.
Lautrec ,	107.	Lion-le-Saunier ,	89.
Lawembourg ,	221.	Lions ,	69.
Laxembourg ,	237.	Lipari ,	269.
Lecce ,	293.	Lisbonne ,	251.
Lectoure ,	122.	Lisieux ,	70.
Leiria ,	251.	Livadie ,	308.
Leitomeritz ,	238.	Livourne ,	281.
Leng ,	336.	Lizier , (St)	124.
Lens ,	67.	Lô , (St)	71.
Léogane ,	378.	Loango ,	360.
Léon ,	264.	Loches ,	137.
Léonard , (St)	144.	Lodeve ,	109.
Léon - de - Nicaragua ,		Lodi ,	274.
	375.	Lombez ,	122.
● Léopol ,	202.	Londondery ,	168.
Lépante ,	307.	Londres ,	163.
Lérída ,	258.	Lons-le-Saunier ,	89.
Lescar , (St)	115.	Lorene ,	285.
Leutinaritz ,	238.	Loudun ,	128.

Louisbourg ,	377.	Magny ,	76.
Lourde ,	123.	Mahé ,	333.
Louvain ,	180.	Mahon ,	265.
Louviers ,	70.	Maille ,	137.
Lubeck ,	212.	Majorque ,	265.
Luben ,	221.	Maixent , (St)	128.
Lublin ,	202.	Malaca ,	336.
Lucar , (San)	260.	Malaga ,	259.
Lucera ,	293.	Malathia ,	218.
Lucerne ,	244.	Malines ,	180.
Luck ,	202.	Malo , (St)	131.
L'isle ,	106.	Malplaquet ,	63.
Luçon ,	129.	Malte ,	298.
Lugano ,	248.	Manfrédonia ,	239.
Lugo ,	255.	Manhein ,	229.
Luines ,	137.	Manille ,	347.
Lunden ,	189.	Manosque ,	97.
Lunébourg ,	221.	Mans , (le)	134.
Lunel ,	110.	Mansfeld ,	219.
Lunéville ,	84.	Mante ,	78.
Luques ,	282.	Mantoue ,	275.
Lusignan ,	128.	Maragnan ,	385.
Lutzen ,	217.	Marans ,	127.
Luxembourg ,	180.	Marasch ,	318.
Luxeuil ,	87.	Marcellin , (St)	96.
Lyon ,	93.	Marenes ,	126.
		Marienbourg ,	200.
		Mariendal ,	231.
		Marino , (San)	284.
		Marmande ,	118.
		Marmouëtier ,	137.
		Maroc ,	356.
		Marpurg ,	226.
		Marseille ,	99.
		Martel ,	120.
		Martin , (St)	127.
		Marvejouls ,	112.

M

M Acao ,	343.
Macassar ,	348.
Macérata ,	285.
Mâcon ,	91.
Madras ,	334.
Madrid ,	261.
Maduré ,	331.
Magdebourg ,	220.
Magliano ,	286.

Mascate

ALPHABÉTIQUE.

409

Mascate ,	325.	Meulan ,	76.
Massa ,	273.	Mexico ,	344.
Masseran ,	270.	Mexieres ,	79.
Mastrick ,	178.	Middelbourg ,	177.
Masulipatan ,	334.	Midnick ,	204.
Maubeuge ,	63.	Mihel , (St)	84.
Mauléon <i>en Gascoigne</i> ,	121.	Milan ,	274.
Mauléon <i>en Poitou</i> ,	128.	Milazzo ,	295.
Maure , (Ste)	309.	Milhau ,	120.
Maximin , (St)	100.	Mindanao ,	347.
Mayence ,	229.	Minden ,	224.
Mayenne ,	133.	Mine , (la)	359.
Mazagan ,	356.	Minski ,	204.
Mazara ,	295.	Miquenez ,	355.
Mazarin ,	80.	Mirande <i>en Gascoigne</i> ,	125.
Mazeres ,	114.	Mirande <i>en Portugal</i> ,	250.
Méaco ,	347.	Mirandole , (la)	273.
Meaux ,	79.	Mirebeau ,	136.
Mecque ,	323.	Mirecourt ,	8.
Médine ,	<i>ibid.</i>	Mirepoix ,	107.
Meissen ,	218.	Mistra ,	308.
Méliapour ,	334.	Mittau ,	204.
Mélinde ,	362.	Moab ,	324.
Melun ,	77.	Mobile , (la)	372.
Méningen ,	234.	Modene ,	273.
Memmel ,	200.	Modon ,	308.
Mende ,	112.	Moissac ,	119.
Ménehault , (Ste)	80.	Moka ,	324.
Menin ,	181.	Molize ,	293.
Mergentheim ,	231.	Monaco ,	269.
Mergui ,	363.	Monbafé ,	362.
Mérida ,	264.	Moncontour ,	136.
Mespurg ,	232.	Mondovi ,	269.
Messine ,	259.	Mongomery ,	165.
Mételin ,	133.	Monistrol ,	112.
Metz ,	84.		

S

ALPHABÉTIQUE.

Nérac ,	122.		41 ^e
Neubourg ,	235.	Novogrodeck ,	195.
Neucastle ,	162.	Noyers ,	204.
Neuchâteau ,	84.	Noyon ,	89.
Neuchâtel ,	247.	Nuitz ,	77.
Nevers ,	141.	Nuremberg ,	89.
Neuf-Châtel ,	69.	Nuys ,	230.
Neuhaufel ,	207.		223.
Neustadt ,	237.	O	
Nice ,	269.		
Nicoping ,	190.	O Czakow ,	302.
Nicopoli ,	304.	Odensée ,	184.
Nicosie ,	318.	Offen ,	207.
Nieuport <i>en Angleterre</i> ,	165.	Oldenbourg ,	223.
Nieuport <i>en Flandre</i> ,	182.	Oléron <i>en Aunis</i> ,	127.
Nimegue ,	174.	Oléron <i>en Béarn</i> ,	115.
Nions ,	95.	Olinde ,	385.
Niort ,	128.	Olmutz ,	239.
Nismes ,	110.	Omer , (St)	67.
Noailles ,	145.	Oneille ,	269.
Nogaro ,	123.	Oppelen ,	240.
Nogent - le - Rotrou ,	134.	Or ,	302.
Noirmoultiers ,	129.	Orange ,	96.
Nole ,	292.	Orbe ,	240.
Norcia ,	285.	Orense ,	255.
Nordlingen ,	234.	Orient , (l')	132.
Norkoping ,	189.	Orihuela ,	258.
Northausen ,	219.	Oristagni ,	297.
Norwich ,	163.	Orléans ,	139.
Noto ,	295.	Orléans , (Nouvelle)	373.
Novare ,	270.	Orthez ,	115.
Novogorod - Veliki ,	195.	Orviette ,	285.
Novogorod , (Nisney)		Osacca ,	347.

ALPHABÉTIQUE.

413

Poissi ,	78.	Pratolino ,	280.
Poitiers ,	127.	Précop ,	302.
Poix ,	65.	Prémontré ,	77.
Pol , (St)	67.	Presbourg ,	207.
Pola ,	279.	Preveza , (la)	307.
Poligni ,	87.	Provins ,	79.
Pondicheri ,	333.	Pultawa ,	197.
Pons , (St.)	108.	Puy , (le)	112.
Pont - à - Mousson ,	84.	Puycerda ,	257.
Pontalier.	87.	Puylaurens ,	107.
Pont-Audemer ,	71.		
Pont-de-l'Arche ,	70.	Q	
Pont-l'Évêque ,	71.	Q Uebeck ,	372.
Pontoise ,	76.	Quenoi , (le)	63.
Pont-St-Esprit ,	111.	Quentin , (St.)	64.
Porentru ,	228.	Quillebeuf ,	70.
Portalegre ,	252.	Quimper ,	132.
Portici ,	292.	Quimperlai ,	<i>ibid.</i>
Port-Louis ,	133.	Quintin ,	131.
Porto en Italie ,	286.	Quito ,	384.
Porto en Portugal ,	250.	R	
Porto-Belo ,	382.	R Aab ,	207.
Porto-Rico ,	378.	Rabastens ,	106.
Porto-Royal ,	378.	Raguse ,	303.
Port-Ste-Marie ,	118.	Rajapour ,	332.
Portsmouth ,	165.	Ramana ,	334.
Poséga ,	208.	Rasébourg ,	192.
Posna ,	201.	Rastadit ,	233.
Potosi ,	385.	Ratibor ,	240.
Potzdam ,	216.	Ratisbonne ,	234.
Pouéble , (la)	374.	Ratzebourg ,	221.
Pouzzol ,	291.	Ravenne ,	284.
Prades ,	113.	Réalmont ,	106.
Prague ,	239.	Rédon ,	133.

S 3

Reggio ;	294.	Rohan ;	133.
Regio ,	273.	Roie ,	65.
Reims ,	82.	Romans ,	96.
Reineck ,	248.	Rome ,	286.
Rémiremont ,	84.	Romorentin ,	140.
Rennes en <i>Brétagne</i> ,	130.	Ronciglione ,	285.
Rennes en <i>Languedoc</i>	107.	Rofai ,	77.
Renty ,	67.	Rosback ,	213.
Réole , (la)	118.	Roses ,	257.
Rétel ,	80.	Rofette ,	353.
Rétimo ,	310.	Rofienne ,	204.
Revel en <i>Languedoc</i> ,	107.	Roffano ,	294.
Revel en <i>Moscovie</i> ,	195.	Rostock ,	221.
Rhinfeld ,	233.	Rotterdam ,	176.
Rhinfels ,	226.	Rouen ,	69.
Rhodes ,	318.	Rovigo ,	277.
Ribéra-Grande ,	365.	Royan ,	124.
Richelieu ,	136.	Rurémoude ,	174.
Rieux ,	107.		
Riez ,	98.	S	
Riga ,	195.	S Ables , (les)	129.
Rimini ,	284.	Saintes ,	125.
Riom ,	147.	Salamanque ,	264.
Ripaille ,	268.	Salces ,	113.
Ripen ,	184.	Salé ,	356.
Riswick ,	176.	Salerne ,	293.
Rivesaltes ,	113.	Salfeld ,	218.
Roanne ,	93.	Salins ,	88.
Rochefort ,	126.	Salisbury ,	165.
Rhodesz ,	120.	Salo .	276.
Rochefoucaud , (la)	126.	Salon ,	100.
Rochelle , (la)	<i>ibid.</i>	Salonique ,	307.
Rochester ,	164.	Saltzbourg ,	235.
Rocroi ,	79.	Salvador , (San ,) en	
Rodez ,	121.	<i>Afrique</i> ,	360.
		Salvador (San) en	

ALPHABETIQUE.

415

<i>Amérique</i> ,	385.	Sémur ,	89.
Saluces ,	269.	Senez ,	97.
Samarcand ,	345.	Senlis ,	77.
Sancerre ,	142.	Sennar ,	357.
Sandomir ,	202.	Sens ,	81.
Santaren ,	251.	Sétia ,	311.
Santillance ,	256.	Setines ,	308.
Saragoça ,	295.	Sétuval ,	252.
Saragoſſe ,	257.	Séver , (St.)	122.
Sargans ,	248.	Séville ,	260.
Sarlat ,	119.	Seyde ,	319.
Sarlouis ,	85.	Sezane ,	79.
Sarfine ,	284.	Shrowesbury ,	163.
Sas-de-Gand , (le)	178.	Siam ,	335.
Saffari ,	297.	Sienna ,	281.
Satalie ,	317.	Silves ,	252.
Saverdun	114.	Simmeren ,	227.
Saverne ,	86.	Sion ,	246.
Saulieu ,	89.	Sirmick ,	208.
Saumur ,	135.	Sistéron ,	97.
Savone ,	271.	Slewick ,	184.
Schaffouſe ,	245.	Smalkalde ,	230.
Schalholt ,	187.	Smirne ,	317.
Scheleſtar ,	87.	Smolensco ,	196.
Schiras ,	327.	Sofala ,	362.
Scweidnitz ,	241.	Soiffons	77.
Schwerin ,	221.	Soleure ,	244.
Scio ,	312.	Sommieres ,	111.
Sbhombrunn ,	237.	Sophie ,	304.
Scutari ,	306.	Soraw ,	241.
Sébaſtien , (St)	256.	Soreze ,	107.
Sédan ,	79.	Sorrento ,	292.
Sééz ,	72.	Soubiſe ,	126.
Ségedin ,	207.	Spa ,	225.
Segni ,	303.	Spalato ,	303.
Ségovie ,	263.	Spaniſtown ,	378.
Sémendrie ;	304.	Spire ,	228.

Spithéad ,	165.	Teckin ,	302.
Spolete ,	285.	Teflis ,	322.
Squilace ,	294.	Témefwar ,	207.
Stade ,	221.	Tergouisk ,	302.
Stantz ,	244.	Terni ,	285.
Sargard ,	215.	Terracine ,	289.
Stargard ,	221.	Tetouan ,	356.
Sterliuz ,	221.	Tefchen ,	240.
Stétin ,	215.	Thiers ,	147.
Stives ,	308.	Thionville ,	85.
Stockolm ,	190.	Tolhuis ,	174.
Stralfund ,	215.	Thiva ,	308.
Stranfbourg ,	86.	Thomas , (St)	364.
Straubing ,	236.	Thomé , (St)	364.
Strigonie ,	207.	Thonon ,	268.
Studgard ,	232.	Thorn ,	201.
Sulmone ,	293.	Thouars ,	128.
Surate ,	331.	Tivoli ,	289.
Surinam ,	394.	Toam ,	169.
Sufe ,	269.	Toholsk ,	344.
Sufter ,	327.	Tocat ,	318.
Syracuse ,	295.	Toiffei ,	92.
		Tolkai ,	207.
T		Tolede ,	261.
T Afilet ,	356.	Tolosetta ,	256.
Taillebourg ,	125.	Toneins ,	118.
Tanjaor ,	333.	Tonnerre ,	81.
Taraçone ,	214.	Tonnai-Charente ,	125.
Tarascon en Foix ,	114.	Tor .	323.
Tarascon en Provence ,	101.	Torgau ,	217.
Tarbe ,	123.	Torne , (St)	190.
Tarente ,	294.	Tortone ,	270.
Tarragone ,	258.	Tortofe ,	258.
Tartas ,	121.	Toul ,	85.
Tarudant ,	356.	Toulon ,	98.
Tayira ,	252.	Toulouse ,	104.
Tauris ,	326.	Tournay ,	181.
		Tournou ,	112.

ALPHABÉTIQUE. 417

Tournus ,	91.	Valone , (la)	307.
Tours ,	137.	Valparaisou ,	387.
Toustar ,	327.	Vannes ,	133.
Trangobar ,	333.	Varsovie ,	201.
Trani ,	293.	Vassy ,	82.
Trapani ,	295.	Vaucouleurs ,	<i>ibid.</i>
Trape , (la)	134.	Udine ,	279.
Trébifonde ,	318.	Veissenbourg ,	206.
Tréguier ,	131.	Vence ,	98.
Trente ,	238.	Vendôme ,	138.
Treves ,	229.	Vénise ;	278.
Trevise ,	278.	Venlo ,	174.
Trevoux :	92.	Vénosa ,	294.
Trieste ,	238.	Vera-Cruz ,	375.
Tripoli en Barbarie ,	354.	Verceil ,	270.
Tripoli , en Syrie ,	319.	Verdun en Lorraine ,	85.
Tropez , (St.)	98.	Verdun sur Garonne ,	122.
Troppau ,	240.	Verneuil .	71.
Troyes ,	81.	Vernon ,	<i>ibid.</i>
Tubingen ,	232.	Vérone ,	277.
Tudella ,	257.	Véronecz ,	196.
Tulle ,	145.	Versailles ,	78.
Tunis ,	354.	Verue ,	270.
Turenne ,	145.	Vervins ,	64.
Turin ,	269.	Vésoul ,	88.
Tuy ,	255.	Vezelai ,	140.
	V	Viaregio ,	282.
V		Vic-Bigore ,	123.
Abres ,	120.	Vic-Fezensac ,	123.
Vaison ,	102.	Vicence ,	277.
Valence en Dauphiné ,	96.	Vichi ,	142.
Valence en Espagne ,	258.	Vienne en Autriche ,	237.
Valenciennes ,	63.	Vienne en Dauphiné ,	96.
Valentine ,	107.	Vierzon ,	143.
Valeri , (St.)	66.	Vigo ,	255.
Valladolid ,	263.	Villefranche en Beaujo-	
Valogne ,	71.	lois ,	93.
		Villefrance en Comté	

<i>de Nice</i> ;	269.	Wesel ;	224.
Villefrance <i>en Rouer-</i>		Wetzlar ,	226.
<i>gue</i> ,	120.	Wexford ,	169.
Villefranche <i>eu Roussil-</i>		wibourg <i>en Carélie</i> ,	194.
<i>sion</i> ,	113.	wibourgen <i>Jutland</i> ,	184.
Villemur ,	104.	Wilna ,	204.
Villeneuve ,	119.	Winchester ,	165.
Vintimille ,	271.	Wirtzbourg ,	231.
Vire ,	72.	Wisby ,	192.
Visapour ,	332.	Wismar ,	221.
Visigapatan ,	334.	Wladoslaw ,	201.
Viterbe ,	258.	Wolfembutel ,	220.
Vitré ,	130.	Worms ,	228.
Vitry-le François ,	80.		Y
Vittemberg ,	217.	Y Anina ,	307.
Viviers ,	112.	Yarmouth ,	163.
Ulm ,	234.	Yedo ,	347.
Vologda ,	196.	Yorck ,	162.
Volterre ,	282.	York , (Nouvelle)	371.
Upsal ,	190.	Ypres ,	182.
Uranibourg ,	192.	Yvetot ,	69.
Urbino ,	284.	Yvrée ,	269.
Urgel ,	257.	Yvri ,	79.
Uzez ,	111.		Z
Uzingen ,	227.	Z Agrabia ,	208.
Utreck ,	174.	Zamora ,	264.
Uznach ,	248.	Zante ,	310.
Uzeréhe ,	145.	Zara ,	303.
		Zeila ,	362.
W		Zell ,	221.
Aradin , (Grand]	207.	Zegna ,	303.
Waradin , (Petit)	208.	Zarim ,	240.
Waterford ,	169.	Zug ,	244.
Weil ,	234.	Zurich ,	244.
Weilbourg ,	227.	Zutphen ,	174.
Weimar ,	218.		

Fin de la Table Alphabétique.



APPROBATIONS.

J'AI lu , par ordre de Monseigneur le Vice-Chancelier , le *Traité de la Géographie moderne , à l'usage des Colleges & des Pensions*. On y voit dans un seul Volume tout ce que la Géographie a d'utile , d'agréable & d'intéressant. Ce petit Ouvrage ne peut que plaire au Public : je n'y ai rien trouvé qui doive en empêcher l'impression. A Paris ce 28 Janvier 1768.

POSTEL.

NOUS JEAN - AUGUSTE - LOUIS CHASTENET DE PUYSEGUR , Supérieur général de la Congrégation de la Doctrine Chrétienne : vu par Nous le Privilege du Roi , & l'Approbation de M. le Censeur Royal des Livres , permettons au Pere GIBRAT , Prêtre de notre Congrégation , de faire imprimer un Ouvrage qui a pour titre , *Traité de la Géographie moderne , à l'usage des Colleges & des Pensions*. Fait à Paris , en notre Maison de Saint Charles , le 15 Juin 1768.

CHASTENET DE PUYSEGUR , *Sup. Gén.*

PRIVILEGE DU ROI.

LOUIS, par la grace de Dieu, Roi de France & de Navarre : A nos amés & féaux Conseillers, les Gens tenant nos Cours de Parlement, Maître des Requêtes ordinaires de notre Hôtel, Grand Conseil, Prévôt de Paris, Baillifs, Sénéchaux, leurs Lieutenants Civils, & autres nos Justiciers qu'il appartiendra, SALUT. Notre amé le Sieur GIBRAT, *de la doctrine Chrétienne*, nous a fait exposer qu'il desireroit faire imprimer & donner au Public un *Traité de la Géographie moderne, à l'usage des Colleges & des Pensions*, s'ils nous plaisoit lui accorder nos Lettres de Privilège pour ce nécessaires. A CES CAUSES, voulant favorablement traiter l'Exposant, Nous lui avons permis & permettons par ces Présentes, de faire imprimer ledit Ouvrage autant de fois que bon lui semblera, & de le vendre, faire vendre & débiter par-tout notre Royaume, pendant le temps de six années consécutives, à compter du jour de la date des Présentes. FAISONS défenses à tous Imprimeurs, Libraires, & autres personnes, de quelque qualité & condition qu'elles soient d'en introduire d'impression étrangere dans aucun lieu de notre obéissance ; comme aussi d'imprimer ou faire imprimer, vendre, faire vendre, débiter ni contrefaire ledit Ouvrage, ni d'en faire aucun Extrait, sous quelque prétexte que ce puisse être, sans la permission expresse & par écrit dudit Exposant, ou de ceux qui auront droit de lui, à peine de confiscation des Exemplaires contrefaits, & de 3000 livres d'amende contre chacun des Contrevenants, dont un tiers à Nous, un tiers à l'Hôtel-Dieu de Paris, & l'autre tiers audit Exposant, ou à celui qui aura droit de lui, & de tous dépens dommages

& intérêts ; à la charge que ces présentes seront enregistrées tout au long sur le Régistre de la Communauté des Imprimeurs & Libraires de Paris , dans trois mois de la date d'icelle : que l'impression dudit Ouvrage sera faite dans notre Royaume , & non ailleurs , en beau papier & beaux caractères conformément aux Réglemens de la Librairie , & notamment à celui du 10 Avril 1725 , à peine de déchéance du présent Privilege : qu'avant de l'exposer en vente , le manuscrit qui aura servi de copie à l'impression dudit Ouvrage , sera remis dans le même état où l'Approbation y aura été donnée , ès mains de notre très-cher & féal Chevalier , Chancelier de France , le Sieur DE LAMOIGNON : & qu'il en sera ensuite remis deux exemplaires dans notre Château du Louvre , un dans celle de notre dit sieur DE LAMOIGNON , & un dans celle de notre très-cher & féal Chevalier , Vice-Chancelier & Garde des Sceaux de France , le Sieur DE MAUPEOU ; le tout à peine de nullité des Présentes. Du contenu desquelles vous mandons & enjoignons de faire jouir ledit Exposé & ses ayans-causes , pleinement & paisiblement , sans souffrir qu'il leur soit fait aucun trouble ou empêchement. Voulons que la Copie des Présentes , qui sera imprimée tout au long au commencement ou à la fin dudit Ouvrage , soit tenue pour dûment signifiée ; & qu'aux copies collationnées par l'un de nos amés & féaux Conseillers-Secrétaires , foi soit ajoutée comme à l'Original. Commandons au premier notre Huissier ou Sergent sur ce requis , de faire pour l'exécution d'icelles tous Actes requis & nécessaires , sans demander autre permission , & nonobstant clameur de haro , Charte Normande , & Lettres à ce contraires ; car tel est notre plaisir. Donné à Paris le deuxième jour du mois de Mars , l'an de grace 1768 , & de notre Règne le cinquante-troisième. Par le Roi , en son Conseil , *signé* , LE
B E G U F .

Réglé sur le Réglé XVII de la Chambre
Royale & Syndicale des Libraires & Imprimeurs
de Paris, N°. 1731, folio 400, conformément au
Réglé de 1723, qui fait défenses, art. 41, à
toutes personnes, de quelque qualité & condition
qu'elles soient, autres que les Libraires & Impri-
meurs, de vendre, débiter, faire afficher aucuns Li-
vres, pour les vendre en leurs noms, soit qu'ils
s'en disent les Auteurs ou autrement; & à la charge
de fournir à la susdite Chambre Royale neuf Exem-
plaires prescrits par l'art. 108 du même Réglé.
A Paris, ce 30 Mars 1768.

Signé, GANEAU, Syndic.

A CARCASSONNE, de l'Imprimerie de
R. HEIRISSON, Imprimeur du Roi. 1768.

TABLEAU

Tableau des dépenses de l'Etat pendant l'année 1870

1870
1871
1872
1873
1874
1875
1876
1877
1878
1879
1880


Le budget de l'Etat pendant l'année 1870





AVIS AU RELIEUR

Pour placer les 18 Cartes aux pages ci-après, sans faire attention à celles gravées sur lesdites Cartes.

Mappe-Monde , <i>page</i>	25
L'Europe , <i>page</i>	52
La France , <i>page</i>	54
Carte de la Grande Bretagne , <i>page</i>	159
Les 17 Provinces des Pays-Bas , <i>page</i>	170
Les deux cercles du haut & Bas-Rhin , <i>page</i>	178
La Suede , Norvege & Dannemarck , <i>page</i>	188
La Pologne , <i>page</i>	197
L'Empire d'Allemagne , <i>page</i>	208
Carte des Suisses & de Savoie , <i>page</i>	242
L'Espagne , <i>page</i>	253
L'Italie , <i>page</i>	265
La Turquie en Europe ,	299
Carte de la Grece ancienne & Moderne , <i>page</i>	306
L'Asie , <i>page</i>	314
Turquie en Asie ancienne & Moderne , <i>page</i>	316
L'Afrique , <i>page</i>	350
L'Amérique , <i>page</i>	366







124
GEOGRAPHI
DE
GIBRALTARI



124

9115

