

MAPA DE ASIA

EN 6 PLIEGOS ILUMINADOS MARCA MAYOR,

POR

D. E. PALUZIE.

GRACIA. LITOGRAFIA DE E. PALUZIE É HIJO, CALLES DEL PELIGRO Y TORRENTE OLLA, N.º 2.

DESPACHO EN BARCELONA,

BELLAFILA, N.º 5.

INSTRUCCIONES

PARA PONER LOS MAPAS EN TELA, TABLA Ó PARED; BARNIZARLOS, ETC.

- 1.^a Se cortará con precision la línea superior de cada pliego, y la que le termina á la izquierda. En la parte inferior y derecha del mismo, se dejará un márgen ó blanco de 6 á 8 milímetros, para recibir los pliegos que tendrán que fijarse encima.
- 2.^a Queriéndose poner el mapa sobre pared ó tabla, se escogerá esta compacta, y se cubrirá con una ligera capa de engrudo claro.
- 3.^a Si en tela, se estiende en seco sobre una tabla bastante grande ó contra una pared; y mejor en un bastidor, sujetándose con pequeños clavos, en los contornos, poco distantes entre sí.
- 4.^a Se toma engrudo bien batido, y se estiende sobre el enves de cada pliego, con una esponja fina ó con un pincel bastante grueso.
- 5.^a Se traza una línea horizontal en la parte superior de la tela y otra vertical á la izquierda que forme con la anterior un ángulo recto.
- 6.^a Se fijan los pliegos por su órden, empezando en el ángulo citado. Las hojas deberán corresponderse exactamente evitando las arrugas. Humedeciéndolas mas ó menos se conseguirá aumentar ó disminuir su estension.
- 7.^a Los mapas secarán á la sombra con mucha ventilacion. Si han sido puestos en tela, se quitarán los clavos, se cortará á 5 ó 6 milímetros del borde, y este se doblará por encima del márgen.
- 8.^a Seco ya el mapa, se pasa por encima un pincel mojado en una ligera disolucion de almidon ó de cola de pescado, y una vez seco se le dá otra capa; luego se le barniza con una disolucion de barniz copal muy puro.
- 9.^a Se termina la montura, fijando en los bordes colaterales una cinta; y en el superior é inferior dos medias cañas de madera, con una anilla en la que debe suspender al mapa.

MAPA DE ASIA

EN 6 PLIEGOS ILUMINADOS MARCA MAYOR

FOR

D. E. PALAUZIE.

GRACIA LITOGRAFIA DE E. PALAUZIE E HIJO, CALLES DEL PERILLO Y TORRENTE OLEA N. 2.

DESPACHO EN BARCELONA.

BELLARDA, N. 2.

INSTRUCCIONES

PARA PONER LOS MAPAS EN TELA, TABLA O PARED. BARRIARLOS, ETC.

1.º Se recomienda que se preparen las salas para recibir los mapas en un lugar fresco y seco, y en el que se pueda disponer de una buena iluminación. En el caso de que se desee colocar los mapas en una pared, se deberá preparar un alfilerado de alfileres de cobre, y se deberá disponer de un alfiler para cada hoja del mapa. En el caso de que se desee colocar los mapas en una tabla, se deberá disponer de una tabla bastante grande y resistente, y se deberá disponer de un alfiler para cada hoja del mapa. En el caso de que se desee colocar los mapas en una tela, se deberá disponer de una tela bastante gruesa y resistente, y se deberá disponer de un alfiler para cada hoja del mapa. En el caso de que se desee colocar los mapas en una pared, se deberá preparar un alfilerado de alfileres de cobre, y se deberá disponer de un alfiler para cada hoja del mapa. En el caso de que se desee colocar los mapas en una tabla, se deberá disponer de una tabla bastante grande y resistente, y se deberá disponer de un alfiler para cada hoja del mapa. En el caso de que se desee colocar los mapas en una tela, se deberá disponer de una tela bastante gruesa y resistente, y se deberá disponer de un alfiler para cada hoja del mapa.

30 20 10 0 10

MAPA DE ASIA,

POR
D. FAUSTINO PALUZIE,

Autor de varias obras geográficas.


Litografía del Autor, c. de la Diputación, n.º 421.
Despacho, Bellafila, 3.

1874.

Es propiedad.

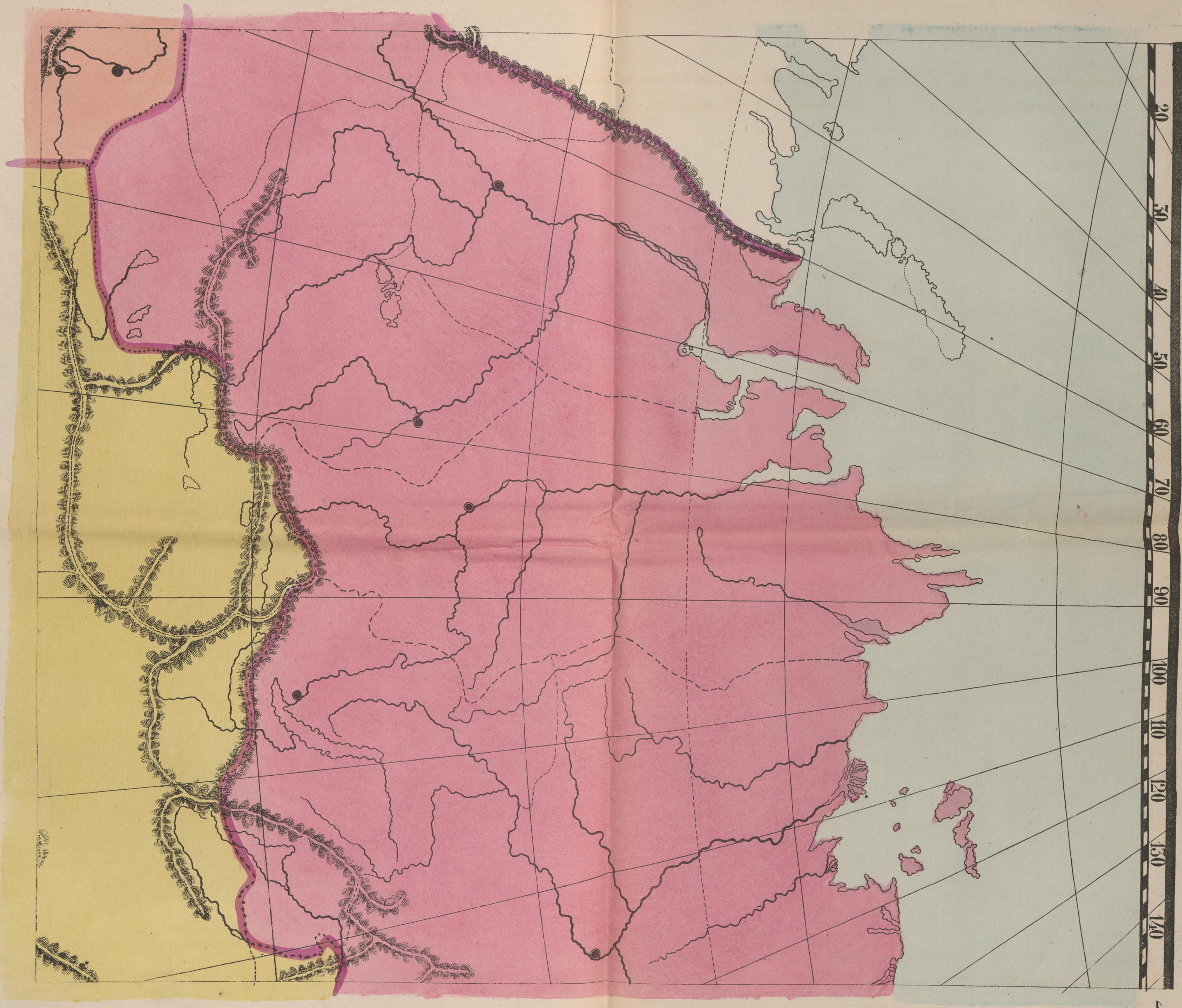
Círculo





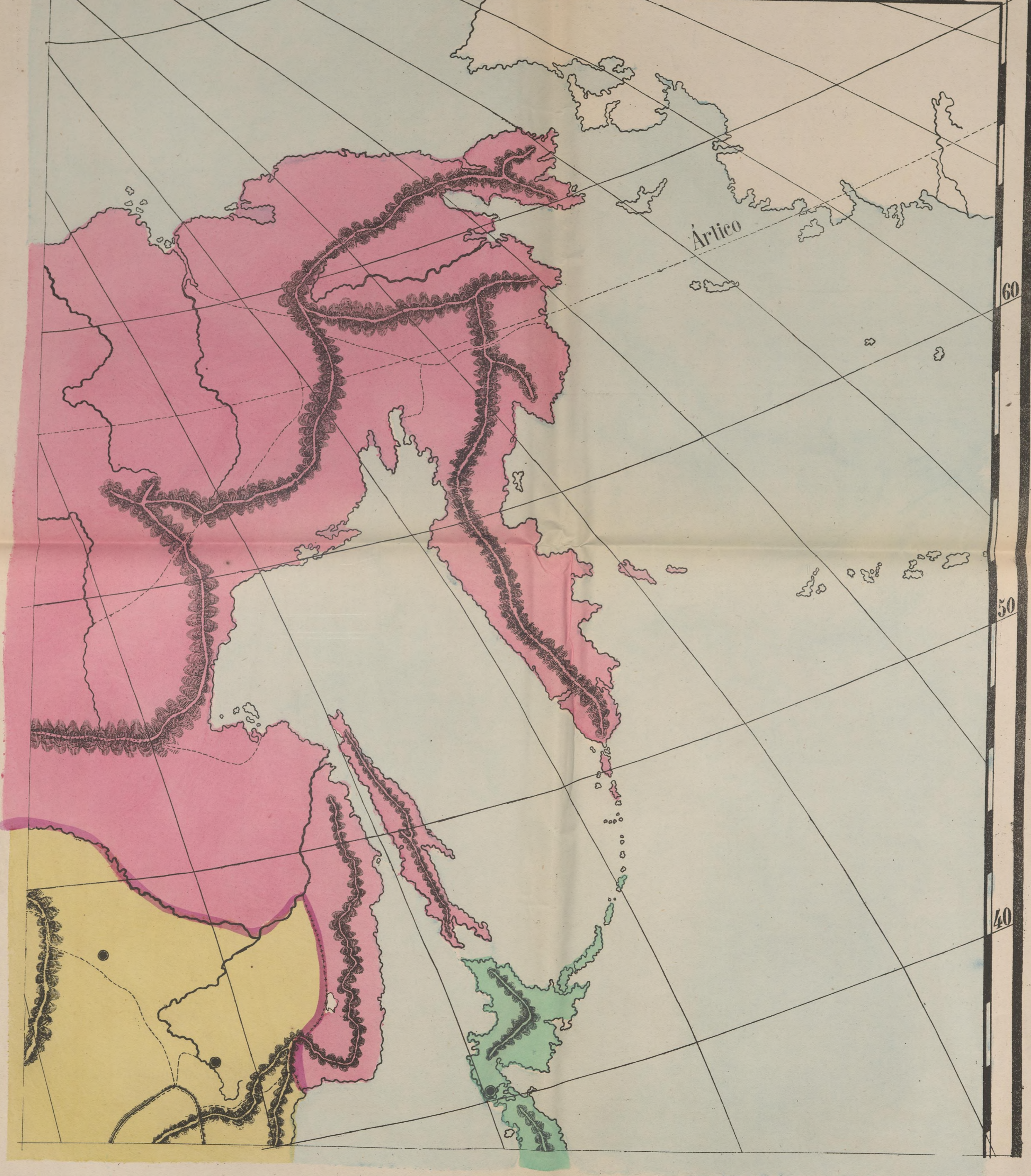
1827
D. EVANGELINO BARRAL
MAPA DE ESPAÑA

0 10 20 30 40 50 60 70 80 90 100



3.

150 160 170 180 170 160



60

50

40

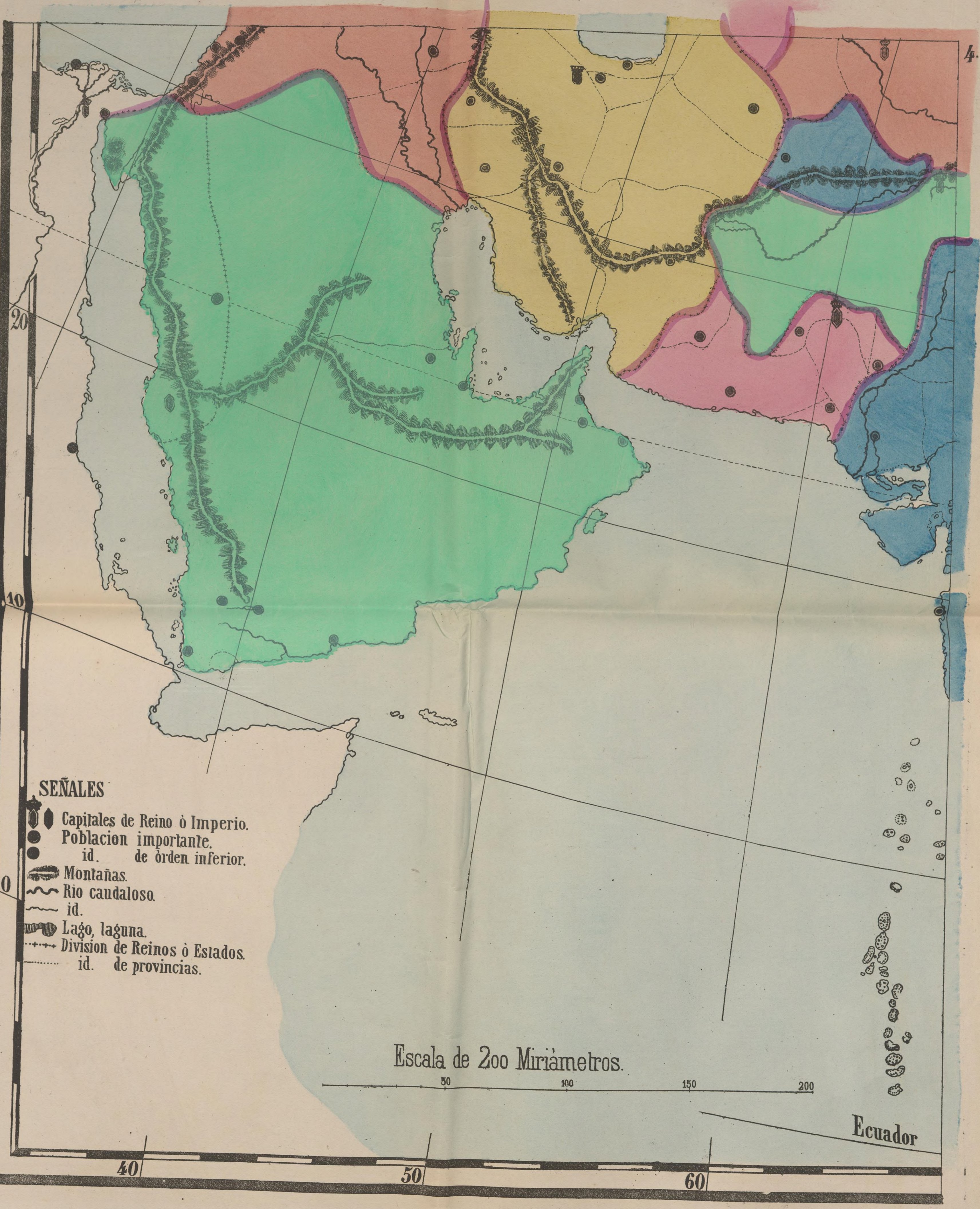


Map of the Gulf of Mexico
Coastline
Shoals
Sounding
Depth
Currents
Winds

Map of the Gulf of Mexico

Map of the Gulf of Mexico

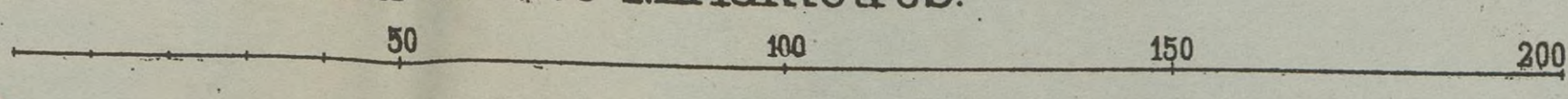
170 180 190 200 210 220 230



SEÑALES

- Captales de Reino ó Imperio.
- Poblacion importante.
- id. de órdcn inferior.
- ⌒ Montañas.
- ~ Rio caudaloso.
- ~ id.
- ⊕ Lago, laguna.
- - - Division de Reinos ó Estados.
- - - id. de provincias.

Escala de 200 Miriametros.



Ecuador

40

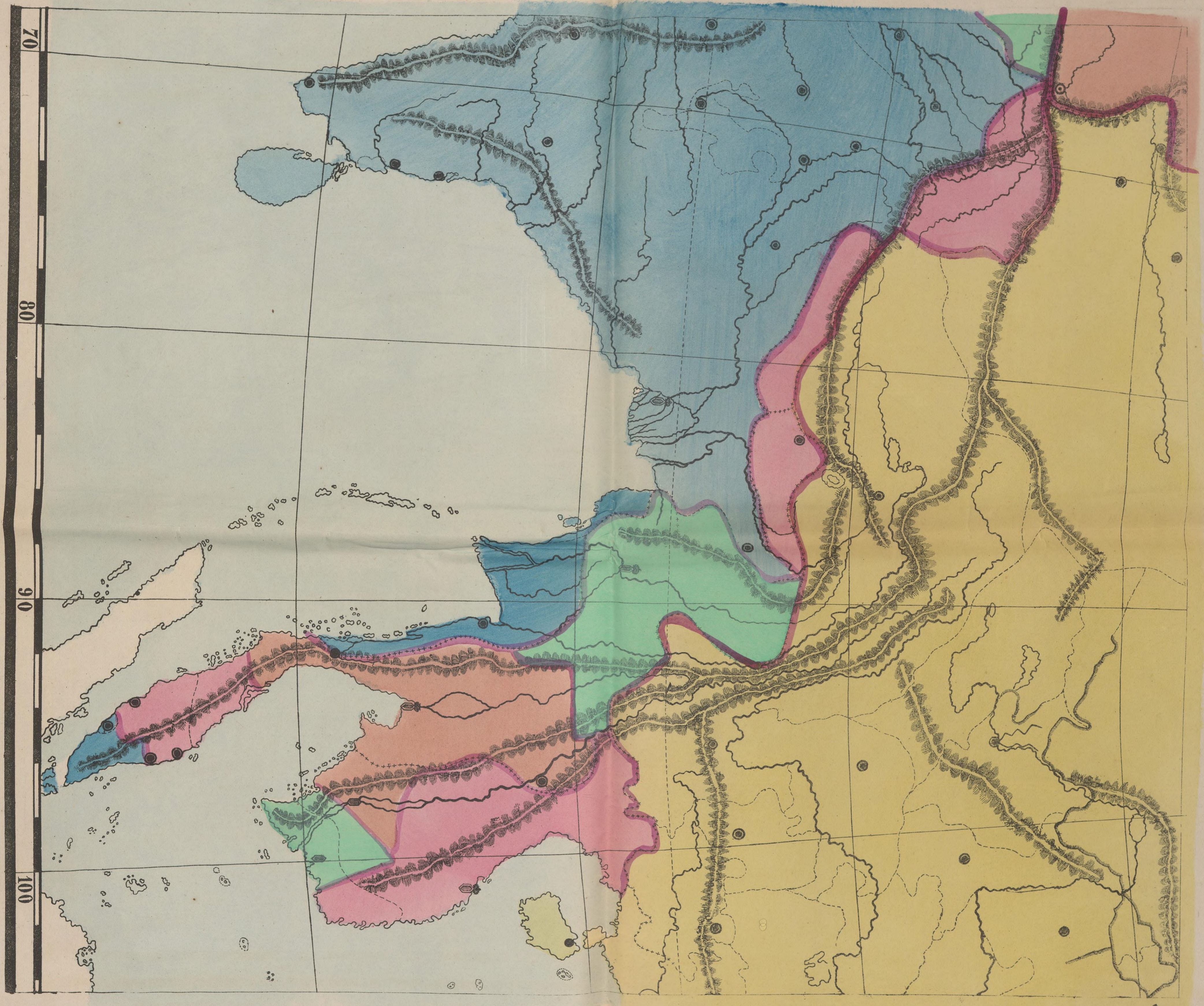
50

60

20

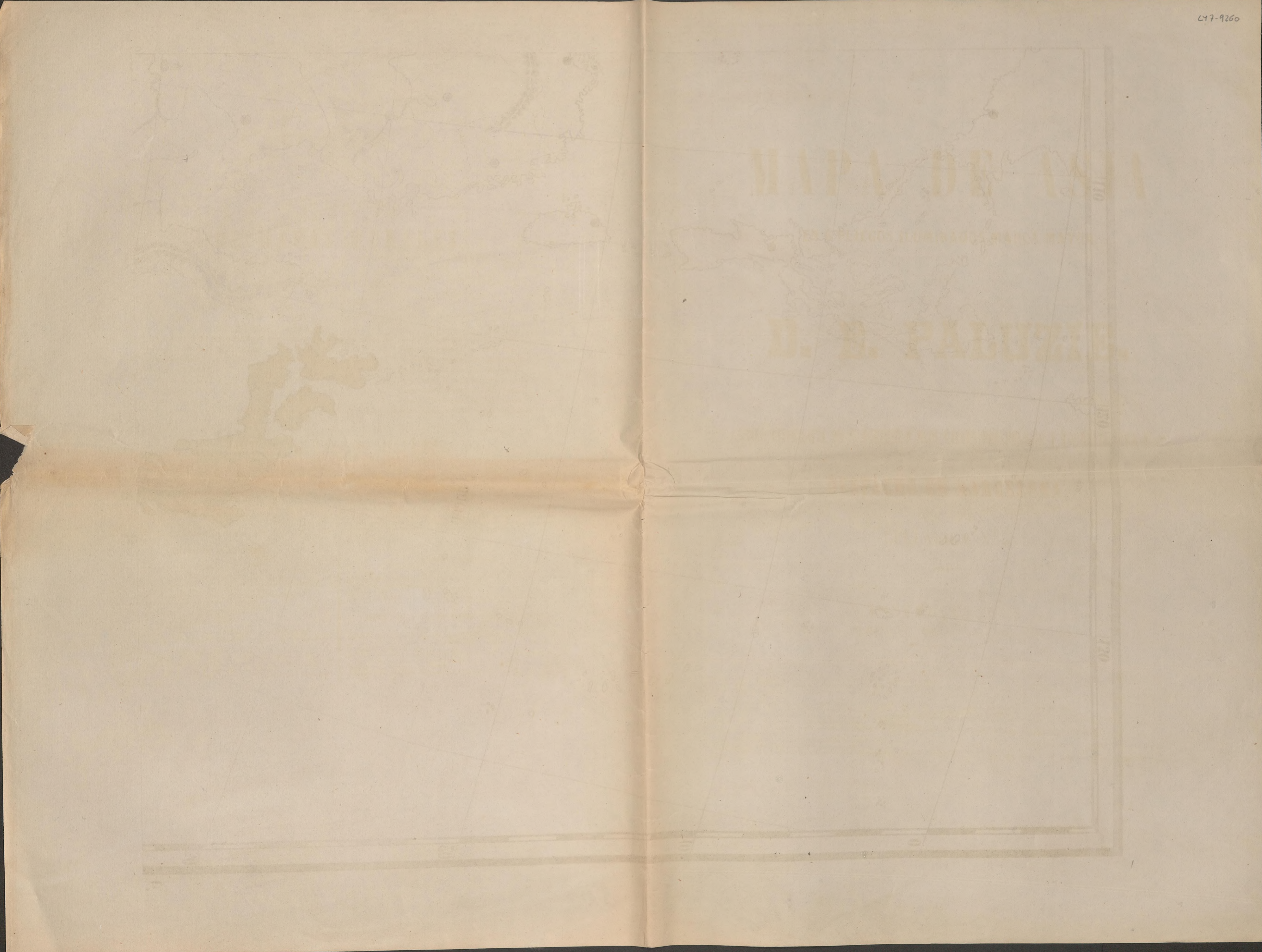
10

0









MAPA DE CUBA

DEL REINO DE ESPAÑA

D. N. FALUZZE

110

150

170



COLECCION DE MAPAS MURALES

LOS SS. PALUZIE, PADRE E HIJO.

MAPA DE ESPAÑA Y PORTUGAL, en 8. 14.	en 8. 14.	en 8. 14.
MAPA DE ESPAÑA Y PORTUGAL, en 8. 14.	en 8. 14.	en 8. 14.
MAPA DE ESPAÑA Y PORTUGAL, en 8. 14.	en 8. 14.	en 8. 14.
MAPA DE ESPAÑA Y PORTUGAL, en 8. 14.	en 8. 14.	en 8. 14.
MAPA DE ESPAÑA Y PORTUGAL, en 8. 14.	en 8. 14.	en 8. 14.
MAPA DE ESPAÑA Y PORTUGAL, en 8. 14.	en 8. 14.	en 8. 14.
MAPA DE ESPAÑA Y PORTUGAL, en 8. 14.	en 8. 14.	en 8. 14.
MAPA DE ESPAÑA Y PORTUGAL, en 8. 14.	en 8. 14.	en 8. 14.
MAPA DE ESPAÑA Y PORTUGAL, en 8. 14.	en 8. 14.	en 8. 14.
MAPA DE ESPAÑA Y PORTUGAL, en 8. 14.	en 8. 14.	en 8. 14.

OBRAS DE LOS SS. PALUZIE.

Nueva Puntacion que damos a los Navegantes
 GLOBOS Y ESFERAS
 Nueva Puntacion que damos a los Navegantes
 GLOBOS Y ESFERAS
 Nueva Puntacion que damos a los Navegantes
 GLOBOS Y ESFERAS

IMPRESOS INTUITIVOS
 MANUSCRITOS
 IMPRESOS INTUITIVOS
 MANUSCRITOS

36
10
García
9376

COLECCION DE MAPAS MURALES,

POR

LOS SS. PALUZIE, PADRE É HIJO.

GRAN MAPA DE ESPAÑA Y PORTUGAL,	en 16 pliegos iluminados, marca mayor.	Longitud 2 Mt. 40 cents. Lat. 1 Mt. 80 cents.
MAPA DE ESPAÑA Y PORTUGAL,	en 6 id.	id. Longitud 1 Mt. 59 cents. Lat. 1 Mt. 9 cents.
MAPA MUNDI,	en 8 id.	id. Longitud 1 Mt. 76 cents. Lat. 1 Mt. 22 cents.
MAPA DE EUROPA,	en 6 id.	id. Longitud 1 Mt. 35 cents. Lat. 1 Mt. 9 cents.
MAPA DE ASIA,	en 6 id.	id. Longitud 1 Mt. 35 cents. Lat. 1 Mt. 9 cents.
MAPA DE AFRICA,	en 6 id.	id. Longitud 1 Mt. 35 cents. Lat. 1 Mt. 9 cents.
MAPA DE AMERICA,	en 6 id.	id. Longitud 1 Mt. 35 cents. Lat. 1 Mt. 9 cents.

NOTA. Se está terminando el mapa de la Oceania, y una vez concluido, se hará la coleccion completa de estos mapas en 16 pliegos, como el de España grande.

OBRAS DE LOS SS. PALUZIE.

MANUSCRITOS.

Escritura y lenguaje de España en prosa y verso, arreglada por riguroso orden de siglos hasta el año 875, fecha del manuscrito original mas antiguo que existe en nuestros archivos.

Guia del Artesano.

Miscelánea General de documentos varios, arreglados á las leyes vigentes, usos y costumbres.

IMPRESOS INTUITIVOS.

Historia de España para niños, ilustrada con 53 viñetas.

Resumen de la Historia de España, ilustrada con 142 láminas dibujadas por don J. Puiggari, con un breve compendio dialogado para los niños.

Geografía para niños, demostrada y adornada con 46 mapas y 77 viñetas.

La misma Geografía con los mapas y viñetas iluminados.

Lecciones entresacadas de la Sagrada Biblia, ilustradas con 96 láminas.

Elementos de Geometría, puestos al alcance de los niños.

Tratadito de Urbanidad para los niños, ilustrado con 28 viñetas.

Tratadito de Urbanidad para los niños, sin viñetas.

Memorial del Antiguo Testamento, con viñetas.

Memorial del Nuevo Testamento, id.

Blasones Españoles y apuntes históricos de las cuarenta y nueve provincias.

Silabario Intuitivo ó sea nuevo método racional para aprender á leer con mas de 500 grabados.

Aritmética intuitiva para niños, ilustrada con viñetas.

Catecismo de la Doctrina Cristiana, escrito por el P. Gaspar Astete, con viñetas.

Catecismo intuitivo de la Doctrina Cristiana, compuesto por el P. Gerónimo Ripalda.

Coleccion de carteles para la enseñanza intuitiva de la lectura.

Cuadro sinóptico de los escudos de armas españoles, correspondientes á las 49 capitales de provincia.

Atlas Geográfico Universal con 18 mapas, arreglados al meridiano de Madrid.

Mesas Revueltas litografiadas.

Billetes de Premios.

Pequeño Atlas Geográfico Universal para niños.

La Historia Natural esplicada á los niños, segun las clasificaciones de Couvier,

De-Candolle y Dufrenoy, é ilustrada con mas de 100 grabados iluminados.

Album de Historia Natural, con mas de 100 grabados iluminados.

Guia para los cotejos de letras.

Paleografía Española.

GLOBOS Y ESFERAS.

Globo terrestre, doble amazon, de 22 centímetros.

Globo celeste, doble amazon, id.

Esfera armilar, id.

Sistema copernicano, id.

NUEVAS PUBLICACIONES QUE DARÉMOS Á LUZ SUCESIVAMENTE.

Impresiones y lenguaje de España en prosa y verso, arregladas por orden de decimos de siglo, desde las primeras obras que se imprimieron en castellano en el siglo XV., hasta el presente.

Catecismo histórico ó compendio de la Historia Sagrada y de la Doctrina Cristiana por el Abad de Fleuri, ilustrado con gran profusion de viñetas.

Vida de Jesús, ilustrada con viñetas.

Pequeño Atlas Geográfico Universal con 10 mapas, que está grabando sobre cobre el Sr. Alabern.