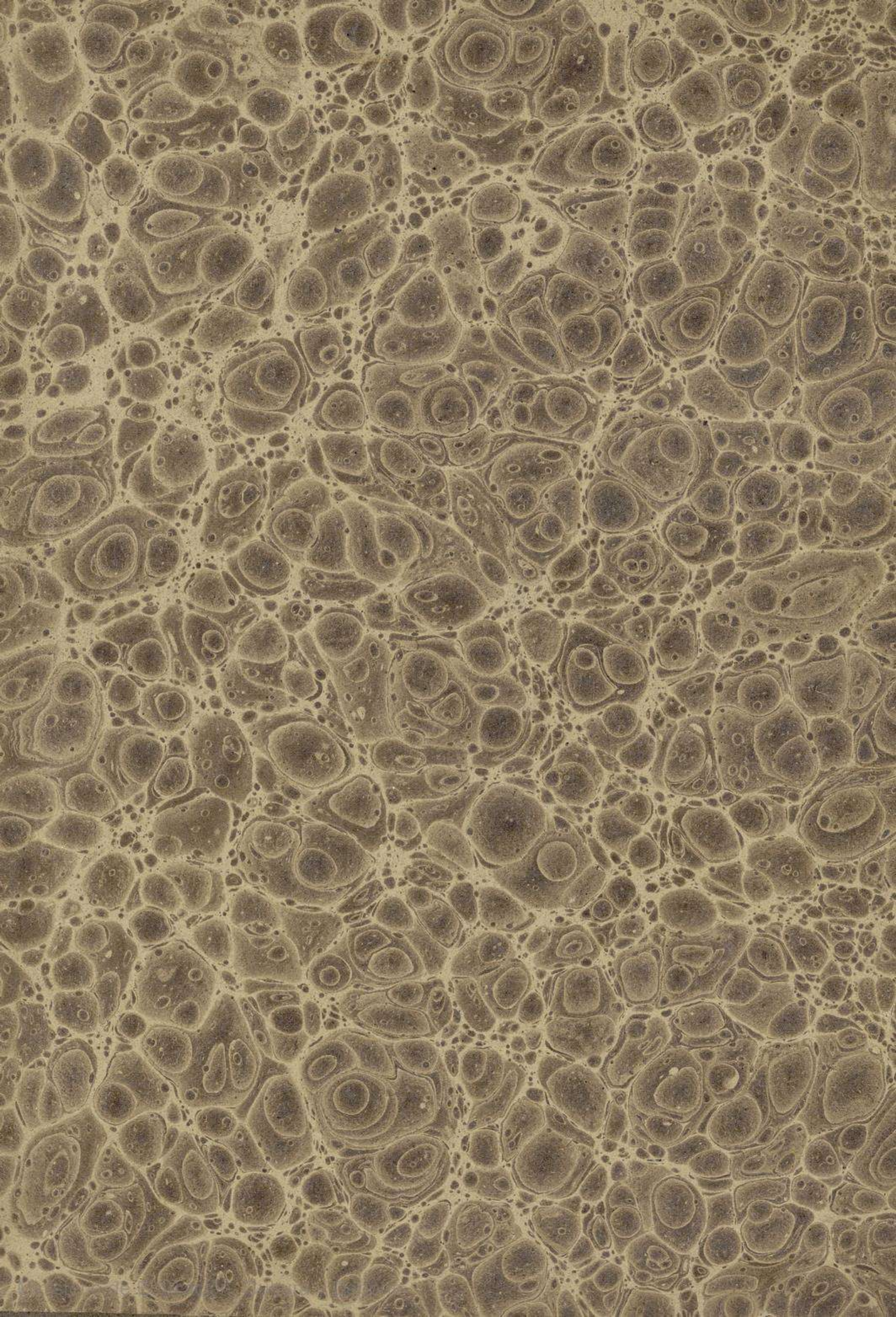
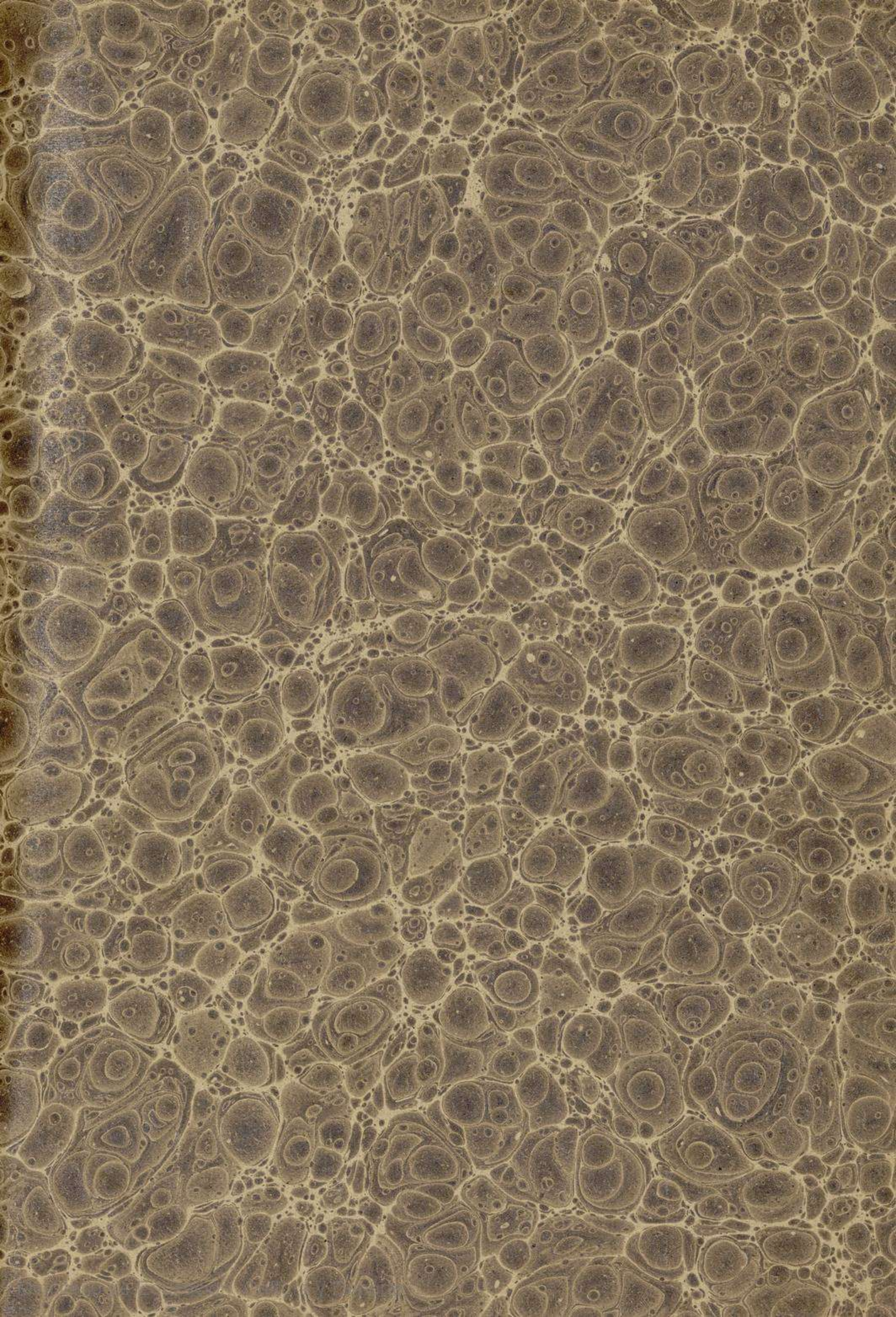


M

1





SM

51



1052063

SM 51

914/946 (67.52)

Ex libris
M. de la Portilla

A. 3618

NOTICIA INDIVIDUAL
GEOGRAFICO-HISTORICA
DE LA ISLA DE MENORCA:
COMPUESTA
POR DON PEDRO ALONSO DE SALANOBA
y Guilarte, natural de esta Corte.
Y DEDICADA
AL ILUSTRISIMO SEÑOR CONDE DE CAMPOMANES,
del Consejo de S. M.

{ Et aethere pendens }
{ Non secus exarsit, quam cum balearica plumbum } Ovid. Met. lib. 2.
{ Funda jacit: volat illud, & incandescit eundo, &c. } Fab. 12. vers. 726.



Con las licencias necesarias.

EN LA OFICINA DE HILARIO SANTOS ALONSO. AÑO DE 1781.

Se ballará en la Libreria de Pasqual Lopez, frente de S. Luis.

NOTICIA INDIVIDUAL
GEOGRAFICO-HISTORICA

DUÆ sunt Baleares, maior altera atque opulentior armis, virisque: & portum habet, ubi commodè hibernaturum se (& iam extremum autumnum erat) credebat::: Fundis ut nunc plurimum, ita tunc solo eo telo utebantur. Nec quisquam alterius gentis unus tantum ea arte, quantum inter alios omnes Baleares excellunt::: In minorem inde Balearium insulam traiecerunt, fertilem agro; viris, armisque haud æque validam. *Tito Livio, Hist. Lib. 28. cap. 37.*

Tantumdem à Pityusis in altum, Baleares duæ, & Sucronem versus Colubraria. Baleares funda bellicosas, Græci Gymnasias dixerunt. Maior centum mill. passuum longitudine, circuitu verò CCCLXXV. M. Oppida habet civium Romanorum Palmam, & Pollentiam: Latina, Cinium, & Cunici: & foederatum, Bocchorum fuit. Ab ea XXX. M. pass. distat minor: longitudine, XL. M. circuitu CL. M. pass. Civitates habet, Jamnonem, Saniseram, Magonem. A maiore XII. M. pass. in altum abest Capraria: insidiosa naufragiis: & è regione Palmæ urbis, Mænarix, ac Tiquadra, & parva Hannibalis. *Plinio, Hist. nat. Lib. 3. cap. 11.*

E regione Hispaniæ insulæ iacent duæ quidem Pityusæ, duæ verò Gymnesiæ, quæ Baleares appellantur, quas inter Taraconis, & Sucronis maritimam esse sitas contingit::: Gymnesiarum una quidem maior duas habet Urbes: Palamam, atque Pollentiam; hæc ad ortum sita est, Palama verò ad occasum. Insulæ longitudo stadiorum paulò minus DC. latitudo CC::: Minor autem altera à Pollentia stadiis circiter LXX. distat, multo quam altera inferior, magnitudine minor est, virtute verò ea nihilo inferior. Fertiles enim ambæ, & portuum bonitate præstantes, licet ostia latentes sub aquis petras frequentes habeant, ut subcuntibus attentiore cura opus sit. *Strabon, De Situ Orbis. Lib. 3.*

BALEARES, contra tarraconensia litora sitæ, haud longe inter se distant & à spatio suo cognominibus acceptis, *Majores, Minoresque*, pliaali numero, vel etiam singulari, *Major, Minorque* appellantia: funda olim bellicosæ, unde & nomen traxisse putantur, quasi ἀπὸ τῆς βάλλειν id est, à jaculando; Græcis *Gymnesiæ* dictæ ἀπὸ τῆς γυμνότητις, id est, à nuditate, quod incolæ aliquandiu nudi vitam egisse dicantur: nunc vulgo *Majorca, & Minorca*. *Cluverio, Introduc. in univ. Geog. lib. 2. cap. 7.*

EN LA ORIGINA DE HERRERO SANTOS AÑO DE 1781.

Se halla en la librería de la Real Academia de Ciencias de S. Luis.

AL ILUSTRISIMO SEÑOR
DON PEDRO RODRIGUEZ

CAMPOMANES,
CONDE DE CAMPOMANES,
PRIMER FISCAL DEL SUPREMO CONSEJO,
Y CAMARA DE CASTILLA,

CABALLERO PENSIONADO DE LA REAL Y DISTINGUIDA

ORDEN DE CARLOS III.
DIRECTOR DE LA REAL ACADEMIA
DE LA HISTORIA, &c.

ILUSTRISIMO SEÑOR.



*E*lexemplo, y la proteccion con
que V. S. I. procura que la Na-
cion se distinga en las Cien-
cias, como se aventaja en talentos, me
aníma á ofrecerle esta corta Obra, se-

gu-

guro de que ni corresponde à la grandeza de V. S. I. ni à mis deseos. Dignandose, no obstante, admitirla, darà V. S. I. una completa satisfaccion à mi voluntad, y me alentará para continuar mayores trabajos, utiles, sin duda, porque V. S. I. los aprueba.

ILUSTRISIMO SEÑOR.

B. L. M. de V. S. I. su mas atento y obsequioso servidor

Pedro Alonso de Salanoba y Guilarte.

AL

AL LECTOR.

LA presente noticia de Menorca que sale al Público, no es mas que una Descripción individual, y exácta de esta Isla Balear, segun el actual estado en que ha sido tomada y reconocida por nuestros Españoles en esta Guerra con la Gran Bretaña. Dividese en dos partes, una en que se expone la Geografía, y otra en que se apunta un Resumen Historico desde lo mas antiguo que se conoce hasta el dia de hoy. En la parte Geografica se describe menudamente la situacion, longitud, latitud y bo-xeo de dicha Isla: la naturaleza y producciones de su territorio: el carácter, genio y costumbres de sus naturales: la division del País; y la definicion topografica de sus dos Ciudades, y de todas sus Villas, Lugares, Hermitas, Caserios, Fuertes, Castillos, Puertos, Cabos, Puntas, Calas, &c. acompañando una explicacion circunstanciada del Fuerte de San Felipe. En la parte Historica se dá razon del primer conocimiento y poblacion de las Islas Baleares, y por consiguiente de Menorca: las costumbres de sus antiguas gentes: su dominacion por los Fenices, los Cartagineses, los Romanos, y los Moros: su conquista por los Reyes de Aragon: su posesion por los Ingleses desde el año de 1708.: su toma por los Franceses en el de 56. con mucha individualidad: su restitucion á la Corona Britanica por la paz de el de

62. , y su adquisicion ultima por nuestras Armas en el corriente de 81. Para la primera parte nos hemos valido de las mejores y modernas Obras Geograficas que pudimos consultar , y de los mas puntuales , y exâctos Mapas que se han publicado de Menorca, tanto extrangeros , como Españoles , que todos van citados al fin para que les consulten los curiosos. Para la parte segunda hemostenido presentes varios Autores , que asi en latin , como en castellano han tocado , ó escrito por menor la Historia de las Islas Baleares , y principalmente á Juan Dameto , Vicente Mut , Luis del Marmol , Geronymo de Zurita , y Don Nicolás de Labarre , que escribió la guerra del dicho año de 56. , habiendonos servido no poco los Mercurios de los meses de Abril , Mayo , Junio y Julio de aquel año. A esto se reduce nuestro pequeño trabajo , cuyo escaso fruto ofrecemos al Publico rendidamente , rogandole disculpe y perdone las faltas de exâctitud , y de estilo que en él encontrare , interin otra mejor pluma corrija en otra semejante Obra nuestros errores , lima nuestra frase , y adelanta nuestro desvelo , quedandole solo á nuestra limitada instruccion la debida humildad de sujetarlo todo á la juiciosa censura de los eruditos , sin otro anhelo que el poder decir:

Mi sat erit specimen clari mostrasse laboris.

NOTICIA INDIVIDUAL
 GEOGRAFICO-HISTORICA
 DE LA ISLA BALEAR
 DE MENORCA,
 Y DE SUS POBLACIONES Y FUERTES, &c.

POR D. P. A. S. G. NATURAL DE MADRID.

PARTE GEOGRAFICA.

LA Isla de Menorca, que es una y la mas oriental de las dos que componen el Reyno Balearico, se halla comprendida entre los 39. grados y 47. minutos, y 40. grados y 9. minutos de latitud; y entre los 18. grados y 47. minutos, y 19. grados y 23. minutos de longitud oriental del Pico de Teyde en Tenerife; ó bajo de los 7. grados cabales y 7. grados y 35. minutos de la de Madrid. Tiene de largo diez leguas de las de 20. al grado, ú ocho y media de las Españolas, contadas del Sudeste al Norueste, desde las Salinas que están entre la Atalaya Grossa y la Cala de Alcáfa, hasta el Cabo de Somerider. Su anchura alcanza por donde mas quatro leguas de 20. al grado, ó tres y media Españolas, numeradas del Nordeste al Sudueste, desde el Cabo de Pontin, ó Pontanér, hasta el de Pont-den-Ali. Su boxeo, ó circunferencia es muy irregular; porque va haciendo el mar por toda su costa tantas entradas, calas, bahías, recodos, y cabos, que viene á constituir un torno de mucho rodeo,
 y

2
y desproporcionado con lo largo y ancho de la Isla, si le hubiesemos de medir atendiendo á todas las aberturas, y pequeños golfos que forma la margen marítima; pero sin atender á estas ligeras inflexiones, podrémos decir que el dicho boxeo ó circuito de Menorca viene á tener unas 27. leguas de 20. al grado, ó 23. de las de España. Dista esta Isla de la de Mallorca su compañera, ocho leguas por donde menos, desde el cabo *Maestrál*, de *Ciudadela*, ó *Artús*, hasta el de *Pera*, ó de *Piedra*, que es el mas oriental de Mallorca. Dista de la de Ibiza como 45. desde el Cabo del Ayre, hasta el de *Tago-mago*, ó de *Campanich*. Y se aparta de las Costas del Reyno de Valencia unas 60. leguas, desde dicho Cabo del Ayre hasta el Cabo *Martin*, ó Promontorio *Diano*. El terreno de la Isla de Menorca, es harto desigual, porque ácia la parte de Oriente y Norte es bastante aspero y montuoso: por la del Mediodia es algo mas llano; y por la del Poniente tiene algunos bosques, y tierras de labor. Generalmente hablando es muy fértil en ganado mayor y menor, en martas muy finas, y en trigo, y vino. Abunda tambien de caza, y cria arrogantes mulas; pero produce muy poco aceyte, porque no es su suelo para olivas. Los Naturales se diferencian muy poco de los Mallorquines, y asi se puede decir que en quanto á sus genios y costumbres casi son unas mismas en ambos Isleños, porque unos y otros son robustos, esforzados, animosos, grandes guerreros, y excelentes Marineros, y Artilleros, como lo han acreditado en muchas ocasiones, especialmente contra los Corsarios de la Africa. Son tambien muy a proposito para las Ciencias y Artes, porque tienen despejado talento, y comprehension; y el idioma que hablan comunmente es el Lemosino, ó Cathalán, y algunos el Castellano, y el Inglés. Dividese la Isla de Menorca en cinco muy desiguales partes, llamadas *Terminos*: uno de los quales, y el mas orien-

oriental , es el termino de *Mahón*: otro , que es el mas occidental , es el termino de *Ciudadela*; y los otros tres que ocupan el centro , son los terminos de *Alhayór* , *Mercadál* , y *Ferrarias*.

El termino de *Mahón* tiene quatro leguas y media de largo de Norte á Sur ; y tres de Oriente á Poniente por su mayor anchura. Al Oriente , y Mediodia lo baña el mar ; y al Poniente confina con el termino de *Alhayór* , y con el de *Mercadál* por el Norte. Es el mas llano , ó menos montuoso de los cinco de la Isla. Tiene los Lugares de *San Antonio* , y *Neaix*: la Fortaleza de *Capifort* ácia el Norte: las Hermitas de *San Juan* y *San Clemente*: el Monasterio de nuestra Señora de *Gracia*; y las caserías ó haciendas llamadas: *Mongofro* , *Catarina* , *Mega* , *San Paume* , *Palafanque* , *Bini-Arroga* , el *Gendaret* , *Rafél Colom* , *Momple* , *Bini-Caláf* , *Bini-Aláp* , *Bini-Parrél* , *Bini-Fadét* , *Bini-beca-Vel* , y *Sangefán*. Pero lo mas famoso de este termino , y aun de toda la Isla , es el Puerto de *Mahón* , y el Castillo , y Nueva Ciudad de *San Felipe* , todo ello situado á la parte del Oriente. El Puerto de *Mahón* , tiene la boca ó entrada á los 39. grados y 51. minutos de latitud , y á los 19. grados y 21. minutos de longitud del Pico de Teyde. Desde ella se interna y penetra el mar como unas tres mil toesas , ó seis mil varas ácia Norueste , distancia que equivale á una legua larga , con muy poca diferencia , y al extremo de su ensenada está fundada la Ciudad de *Mahón* , cuya planta se atribuye á Magón , no el Barcéo , General Cartaginés que el año 349. antes de Christo marchó á Sicilia contra Dionysio el Tyrano , si no el hermano de Anibal que se distinguió con éste en la sangrienta batalla de Canas , y fue el primero que llevó á Cartago la noticia de esta victoria. La Ciudad podrá tener como unos quinientos vecinos , y en ella hay dos Arrabales , uno llamado de *San Francisco* que cae ácia el Norte , y otro nombrado del *Carmen* , que está al Mediodia. Es de

B

mu-

mucha riqueza y comercio , por su bella situacion , y la seguridad de su puerto , el qual es de tanto abrigo y resguardo para las Embarcaciones contra toda suerte de vientos, que es como proloquio el decir que en el Mediterraneo: *Ju-
nio , Julio , Agosto , y Puerto Mahón , son la seguridad de
los Navios.* Se apoderaron de Mahón los Aliados al prin-
cipio de este Siglo en el año de 1708. y fue cedida á la In-
glaterra por el Tratado de Utrech de 1713. no obstante que
era parte del Reyno de Mallorca. Los Franceses se la toma-
ron á los Ingleses en 1756.; pero habiendola éstos buelto
á cobrar por la paz de 3. de Noviembre de 1762., se la he-
mos tomado nosotros los Españoles en la presente guerra
con la Gran Bretaña , el Domingo dia 19. de Agosto de es-
te año de 1781. confiando el Rey nuestro Señor , que Dios
guarde , tan importante expedicion al cuidado y zelo del
Teniente General Duque de Crillon. Entró nuestro Exer-
cito por la Cala de la Mezquita , ó Mesquida , que cae al
Nordeste , y á tres quartos de legua en distancia de la
Ciudad ; y al cabo de nueve horas de continua diligen-
cia , solicitud , y trabajo , se apoderó de ella , como tam-
bien de la de Ciudadela (de que luego hablaremos) por el
valor del Coronel Marqués de Avilés , y asimismo de los
Fuertes que defendian el Puerto Fornello , de que tomó po-
sesion el Coronel Marqués de Peñafiel. El Botin ha sido tan
considerable , que sin entrar á un por menor de todas sus
vituellas , y viveres , es constante se han hallado y toma-
do copiosisimos repuestos de éstos de toda clase , y generos
de comercio : jarcias , maderas , lonas , y otros efectos de
navegacion : muchas embarcaciones mercantiles , y corsa-
rias : tres Fragatas de guerra : bastantes cañones de varios
calibres ; habiendose hecho muchos prisioneros , y entre
ellos dos Oficiales ; sin que la fatiga y penalidad de esta fe-
licisima empresa nos haya costado ni un solo muerto , ni
aun herido ; castigo , tal vez , del orgullo , sobervia , alti-
véz,

véz, y demasiada seguridad, y confianza de la arrogancia Inglesa, que consideraría no poder atreverse los Españoles á llegar á la Isla, por lo defendida que está ácia aquella parte con el fuerte Castillo de San Felipe. Este Castillo labrado de orden de nuestro Catholico Rey Don Felipe II. año de 1568., se halla situado al Sudeste de la Ciudad de Mahón en distancia de 2300. toesas, sobre un collado ó altura de donde la predomina. Es de figura quadrilatera, cercado de fosos, y contrafosos, con muchos reduetos, lunetas, rebellines, baluartes, y otras obras de fortificacion y de mucha defensa. Tiene siete baterías, y en ellas muchos cañones: un Almacén de aceytes, tres de viveres, y quatro de polvora. Acia la punta de tierra que forma el mar entre la Cala de *San Esteban*, y el Puerto, está el Fuerte de *San Carlos*, y el nuevo Hospital. Pasada aquella Cala, ó seno se vé sobre otra altura la Atalaya y Reducto de *Malborough*. Acia la extremidad de la punta que constituye el Puerto con la Cala *Taulora*, se halla el Fuerte de *San Felipe* que sirve para defender la entrada. La Atalaya y Reducto de la *Reyna*, cae al Norte del Castillo. A su Noroeste está el Arrabal de *Ravál* que otros llaman la nueva Ciudad de San Felipe, cercada de una buena muralla de piedra, y extra de ésta tienen su sitio las casas de Estanope, y del Gobernador. Cada una de las Fortificaciones del Castillo tiene un foso de 20. pies de profundidad, cortado en la peña, con una Galería que tiene sus troneras en el contorno para defender este Foso. Estas varias piezas tienen entre sí comunicaciones subterranas, y tambien con el Cuerpo de la Plaza; como asimismo alojamientos subterranos para las tropas, todo cortado en la peña. Las Lunetas tienen igualmente entre sí, y con el Cuerpo de la Plaza comunicaciones superiores, ó al descubierto. Están empalizadas, y casi hay por todo un segundo camino cubierto donde están establecidas muchas Baterías de cañones y

morteros bien prevenidos. Todas las obras están guarnecidas de arriba abajo con la mas fiera astucia que se puede imaginar ; porque en muchas partes de los subterranos, y comunicaciones , hay Pozos con trampas para detener al Sitiador , y juntamente maquinas y artificios pirotécnicos que se buelven sobre sus exes , guarneciendolos cantidad de fusiles , que todos se pueden disparar á un tiempo. La Plaza contiene tambien otro tercer magnifico camino cubierto contraminado , despues del qual hay Contraguardias y medias Lunas , cuyas paredes tienen 60. pies de alto , y su foso 36. de profundidad, cortado en la peña , en contorno del qual reynan aún las Galerías con troneras para defenderle ; siendo de advertir , que estas Galerías se comunican con los alojamientos subterranos para guardar las Tropas , todo ello fabricado en la peña. Finalmente , la torre del Castillo es un edificio quadrado , con quatro pequeños Baluartes , cuyas paredes tienen cerca de 80. pies de alto, y su foso 40. de profundidad en la peña , teniendo asimismo una Galería con troneras , y habitaciones , como en las demás obras externas. El interior de esta Torre compone una Plaza de Armas casi de 18. toesas en quadro , en cuyo circuito hay tres altos de Alojamientos, ó Almacenes , á prueba de bomba , y á nivel de la Contraescarpa.

Prosigamos ahora con los otros quatro terminos de la Isla de Menorca. El de *Alhayór*, que otros nombran *Leór*, tiene de Norte á Sur tres leguas escasas de largo , y de Oriente á Poniente dos y media de ancho. Al Oriente confina con el termino de *Mahón*: al Norte con el de *Mercedál* : al Poniente con el de *Ferrarias*, y el mar , y al Medio dia con estotro: Acia la parte Septentrional , es bastante montuoso y aspero ; pero ácia la del Sur tiene algunas tierras de labor y pequeños bosques. Hay en todo su distrito solo el Lugar de *Alhayór* , de quien toma el nombre , el qual es una buena y grande Villa de hasta quinien-

nientos vecinos, con un Convento, y una Parroquia sujeta al Obispo de Mallorca; pero tambien se encuentran las pequeñas haciendas ó caseríos llamados: *Bini Atau*, *Bini Eumes*, *Son Blanc*, *Son Bau*, *Toraubut Nau*, y *Cutana Bell*.

El termino de *Mercadál* ó *Mercadór* tiene de Oriente á Poniente como 3. leguas y media de largo; y de Norte á Sur casi lo mismo de ancho, con cortisima diferencia. Confina al Norte con el mar: al Oriente con el mismo, y con el termino de Mahón en pequeña parte: al Mediodia con el de Alhayór, y al Poniente con el de Ferrarías. Es sumamente montuoso, y tiene poquisimos pastos y tierras de labranza. Su principal Pueblo, de quien toma el titulo, es *Mercadál*, que es una Villa rica y abundante, porque está en el mejor sitio del termino, y tiene otra Parroquia, sujeta tambien al Obispo de *Mallorca*; pero ignoro qual sea su vecindario. Acia el Norte y costa maritima, está *Villanoba* que es un Lugar grande. Lindando con el termino de *Ferrarías* se halla el Lugar pequeño, y hermita de *Santa Agueda*. *Els-Orts* es otro pequeño lugarcillo, á orillas de un arroyuelo que entra en el famoso Puerto *Fornello* ó de *Fornells*. *Torre de Gaume* es, creo, otra Aldea que cae al Medio dia, lindando con Alhayór. Casi en medio del termino se levanta el Monte *Toro* que es el mas alto de toda la Isla, pues desde su cumbre se alcanzan á ver todas sus costas, y aun la *Atalaya Grossa*, y la Ciudad de *Ciudadela* que son los puntos mas distantes. Aqui hay fundado un Convento de Religiosos Agustinos, con la advocacion de Nuestra Señora del Toro, á cuyo Santuario acuden devotamente muchos Peregrinos de Alhayór, *Mercadál*, *Ciudadela*, y demás poblaciones de Menorca. Hay tambien en este termino la hermita de *San Lorenzo*; y los caseríos, ó haciendas de *Saleria*, *Cavalária*, *Bella Muada*, *Lucatx*, *Moli*, *Bini Marsoc*, y *Seubárda*;

como asimismo las huertas de *Carbonell*, inmediatas al Convento de Nuestra Señora del Toro.

El termino de *Ferrariás*, ó *Ferrerías*, que es el mas reducido de los 5. viene á estēnderse 4. leguas escasas por largo de Norte á Sur; y solo 1. larga por lo mas ancho de Oriente á Poniente; porque es de figura larga y angosta. Tiene al Oriente los terminos de *Mercadál*, y *Alhayór*: al Norte, y Mediodia el mar; y al Poniente el termino de *Ciudadela*. Su suelo es muy quebrado, y montuoso; pero tiene algunos pastos, bosques, y tierras de labor, especialmente al centro. Atraviesale de Sur á Norte un riachuelo cuyo nombre ignoro, el qual corre por entre las quiebras que forman las lomas de los montes, y es el mayor torrente de toda la Isla, viniendo á tener como unas dos leguas y media de camino. El Lugar de *Ferrariás*, que viene á estar en el centro del termino, es su mas grande poblacion, y tiene una Parroquia sujeta al Obispo de Mallorca como las de *Alhayór*, y *Mercadál*. El pequeño lugar, y hermita de *San Jorge*, cae ácia el Septentrion, lindando con el termino de *Ciudadela*, y á la embocadura del riachuelo ó torrente que diximos. La de *San Cristobal*, está al Mediodia sobre un cerro, á una milla del mar, y se encuentran tambien los caseríos de *Granada*, *Son More de Bax*, *Semola*, y *Son Carabasa*; todos ellos ácia el propio Mediodia.

El quinto, último, y mas occidental termino es el de *Ciudadela*, ó *Citadela*, y este tiene de Sur á Norte, tres leguas y media de largo; y de Oriente á Poniente tres escasas de ancho, por donde mas. Al Oriente le confina el termino de *Ferrariás*; y el mar por las otras tres plagas. Tiene bastantes montes y altos cerros; pero es el de mas tierras de labranza, y el de mejores pastos y bosques. Su principal poblacion, que le dá su titulo, es *Ciudadela*, la qual es una pequeña, pero bonita, y fuerte Ciudad,

dad, situada á la vanda del Poniente sobre la costa marítima, donde goza de un buen Puerto, que aunque tiene corta capacidad, es muy seguro. Parece ser la antigua *Jamna* que fundó Magón, hermano de Aníbal. Al presente tiene fuertes muros, y como mil vecinos, que la mayor parte son Labradores, habiendo una Parroquia con muchos Beneficiados, dos Conventos de Religiosos, y uno de Monjas. Antes residia aqui el Gobernador de toda la Isla, con Asesor, y Abogado Fiscal, subordinado en grado de Apelacion á la Real Audiencia, ó Capitanía general de Mallorca. Fue tomada Ciudadela por el General Inglés Santiago, Conde de Stanhope, y por las tropas confederadas en el año 1708. para el Archiduque, que despues fue Emperador de Alemania, con el nombre de Carlos VI. Perteneció á los Alemanes, y luego á los Ingleses, á quienes se la quitaron los Franceses en 1756. siendo Gobernador Monsieur Guillermo Blakney. Restituyóse á los Ingleses por el tratado de Paz concluido en Fontainebleau á 3. de Noviembre de 1762.; pero en la actual guerra con la Corona Britanica, la han tomado nuestros Españoles el dia 19. de Agosto de este año de 1781. comandados por el Coronel Marqués de Avilés, segun se dixo anteriormente. Dista Ciudadela de Mahón ocho leguas escasas: cinco y media de Alhayór: quatro escasas de Mercadál; y dos y media de Ferrarías; y se halla situada baxo de los 18. grados y 52. minutos de longitud del Teyde, y á los 40. grados y quatro minutos de latitud. El pequeño lugar y hermita de *San Antonio Abad*, está al Oriente, media legua larga de Ciudadela. El de *San Nicolas* cae al Poniente de esta, á una milla, y ocupa la punta de un cabo, ó pequeña península. El de *Santa Catalina*, cae tambien al Poniente sobre la costa, á una legua escasa. Y el de *Se-Strucherries*, mira al Norueste, en distancia de tres quartos de legua de dicha Ciudadela. El Castillo de *Savora* está

en

en la margen marítima del Sur sobre la punta de su nombre, distante de Ciudadela dos leguas largas. Hay tambien las dos Torres, ó Atalayas de *Gante*, y del *Ram*, que están entre los lugares de *Strucherries*, y *Santa Catalina*; y lo restante del termino ocupan los caseríos de *Son Solamo*, *Sonfe*, *Conolla*, *Bini Atrama*, *Se-Mudaina*, *Elupes*, *Ses-Angoxas*, *Rafel-den-Morra*, alto y baxo, *Son Olivas*, *Son Olivart*, *Son Joan*, *Son Parets*, *Son Marquets*, y *Son Tora*.

La Isla en su totalidad viene á tener 27800. habitantes, de los quales 13000. hay en el termino de *Mahón*: 5000. en el de *Alhayór*: 1700. en el de *Mercadál*: 1100. en el de *Ferrarias*; y 7000. en el de *Ciudadela*. De todos estos moradores los 15000. son hombres, y de ellos 3000. pueden tomar las armas; y las 12000. son mugeres. La costa, boxeo, ó circuito de *Menorca*, ya diximos al principio ser muy irregular, por las muchas entradas, salidas, puntas, y recodos que hace la mar en toda su buelta. Y esta es la causa de que sean tambien muchos los cabos, puntas, puertos, y calas que van constituyendo sus aguas. Los Cabos son: el *Bajoli*, *Banots*, y *Maestral* en el termino de *Ciudadela*: *Pontden-Ali*, en el de *Alhayór*: *Den-Font*, *Ayre*, *Mola*, *Capifort*, y *Mosena-Vivas*, en el de *Mahón*: *Pantin*, *Fornello*, *Cabalaria*, y *Salairo* en el de *Mercadál*; y *Toro* en el de *Ferrarias*. Las puntas son: *Benibeca*, y *Negra* en el termino de *Mahón*: *Pons* en el de *Mercadál*: *Nate*, *Gurbais*, *Somerider*, *Negra*, *Prima*, y *Sabora* en el de *Ciudadela*. Los Puertos son el de *Mahón*, *Adaya*, *Fornello*, y *Ciudadela*, que es el mas chico. Las Calas, ó pequeñas Ensenadas, y Bahías son en grande numero; pero las mas notables y abiertas, las de estos nombres empezando de el Cabo *Maestral*: *Calambósch*, *Blanca*, *Turquéla*, *Galdana*, *Tribülge*, *Porter*, *Covas*, *Canutelles*, *Bini-Buráx*, *Benibéca*, *Alcáfa*, *Rafelét*, *San Estevan*,

lan, *Binilásti*, *Morena*, *Poli*, *Caldera*, *Natas*, *Carbo*, *Moréll*, *Costolár*, *Androsay*, *Morts*, *Pons*, *Galerá*, *Degolladora*, y *San Andrés*. A orillas de la cala de Alcáfa en el termino de Mahón, hay unas buenas y abundantes Salinas. No lexos de esta cala, y entre ella, y el Cabo del Ayre está la Isleta llamada *el Ayre de Mahón*, que dista de aquel cabo una milla, y ella tendrá tres quartos de legua de boxeo. La otra Isleta nombrada *de Colón* ó de los *Conejos*, cae muy arrimada á las costas septentrionales del termino de Mahón, entre la Mesquita, y el Cabo de Mosená Vivas; y tendrá como otros tres quartos de legua de circuito, escasos.

PARTE HISTORICA.

Diximos al principio que la Isla de Menorca es una de las dos que componen el Reyno Balearico. La otra es la de Mallorca, y ambas son de una poblacion muy antigua; pues se asegura que fundaron en ellas los primeros habitantes de España, bien fuesen estos las gentes que trajo Tubál, quinto hijo de Japhet; ó las que vinieron con Tharsis, segundo hijo de Javán, que son las dos opiniones mas controvertidas. Despues parece que continuó en poblar dichas Islas un Capitan de Hercules Egipcio, llamado *Baleo*, y que de este (por haber recibido su nombre) se llamaron Islas Baleares; aunque otros atribuyen la etimologia de dicha voz, no á Baleo, sino al verbo griego βαλλω (*Balin*) que se interpreta *arrojar*, ó *tirar*, por la gran destreza en que se aventajaron los naturales de tirar con hondas; y así fueron llamadas las tales Islas: *Balearis maior* á la de Mallorca, y *Balearis minor* á la de Menorca, aludiendo á su mas grande ó mas pequeña capacidad. No hay duda que es fama muy sentada y recibida el que los antiguos Mal'orquines, y Menorquines, ó Menorqueses fueron diestrissi-

mos en el manejo de la honda para disparar piedras. Acostumbrabanles las madres á este exercicio desde niños, y aun se dice que no les daban la comida, que era fruta, hasta que acertaban á derribarla del arbol á tiros de honda. Hacian estas de esparto, cerdas, cabellos, cañamo, lino, y listas de pieles de animales. Dabanlas diversas formas y larguras, conforme habia de ser el alcance de los tiros. Jugabanlas circularmente al rededor de la cabeza, y tiraban con ellas piedras de á libra, y balas de plomo, hasta la distancia de mas de seiscientos pasos. Era tanto el destrozo que causaban los Baleares con las contusiones de estas balas y piedras, que nuestro Anibal ganó al auxilio de su esfuerzo la famosa batalla de *Trebias*, rio de la Guala Cispadana, en el qual se ahogó la mayor parte de la Infantería y Caballería de los Romanos, mandados por Sempronio, huyendo de los tiros de las hondas. Sirvieron una ú otra vez las hondas de los Baleares para darse aviso en los sitios de las fortalezas; pues tiraban con ellas balas y gruesas pelotas de plomo, ó de otro metal blando, en cuya superficie iba gravado y escrito lo que intentaban hacer. De este artificio se valieron en dos ocasiones en el sitio de *Ategua*, ó *Ategoba*, Pueblo de la España Betica, que asediò Cesar, y hoy corresponde casi al parage en que está Ciudad Real, Reyno de Jaen, cercana al pequeño rio Locubin. Y para que en las batallas no les faltase provision de piedras y balas que disparar á los Enemigos, llevaban á prevencion hombres cargados de sacos y alforjas con ellas, ya labradas, y dispuestas para acomodarse en las hondas, al modo que ahora se hacen provisiones de bombas, balas, metralla, y otras municiones belicas de artillería. Vease por menor á Flavio Vegecio, Polivio, Tito Livio, Lucio Floro, Estrabón, Justo Lipsio, Stewechio, Vicente Mut, y Juan Dameto en su Historia de Mallorca, cuyos libros, capitulos, paginas, &c. no apunto por no ser

importunamente molesto. Mas adelante acrecentó la población de las Islas Baleares, según se dice, el Valiente Tlepólmo, ó Triptólemo, hijo de Hercules el Tebano, acompañado de Lindo, Capitan suyo, por los años de 1200. antes de Christo. Algunos hacen á este Triptólemo el mismo que mató á su tío Licimnio, hijo de Marte, por cuya muerte cuentan los Poetas que se vió obligado á huir, y establecerse en la Isla de Rhodas, de donde salió luego para el sitio de Troya, y allí lo mató Sarpedón Rey de Licia; pero como casi todo esto es Mitológico, lleva consigo embuelta mucha fabula, y por consiguiente poquisima verdad histórica. Después se establecieron en estas Islas los Fenices ácia el año 800., antes de nuestro Redemptor. Luego las amplificaron los Cartagineses, fundando muchos pueblos en el de 663., los cuales como viesan que andaban sus naturales desnudos, las dieron el nombre de Islas *Gymnesias*, voz que significa desnudez en el Idioma Griego, derivada de la de γυμναζέθαι (*Gymnazethai*); porque antiguamente era el Gymnasio un lugar público destinado para los ejercicios corporales de fuerza y agilidad, en donde los que lidiaban ó contendían, peleaban desnudos, á fin de estar mas desembarazados. Los Lacedemonios, ó Espartanos parece haber sido los inventores de estos juegos: de ellos los tomaron los Atenienses, y de estos los Romanos, quienes llamaron *Gymnasiarca* al Gefe que los presidia. Y así, como un tal *Pitodemo* que era un Atleta, ó Gladiator del Gymnasio Ateniense, arribase á las Islas Baleares (según suponen otros) y estableciese en ellas los Juegos Gymnásticos; por eso sienten algunos que el nombre de Islas Gymnásticas ó Gymnesias, no le recibieron de los Cartagineses, sino del citado Gladiator; ó acaso quando aquellos llegaron, ya habría tiempo que estaría allí Pitodemo; porque como todo ello es tan antiguo (y tal vez fabuloso) no tenemos instrumentos au-

tenticos y justificativos por donde provar qual de estas cosas fue antes. Dicese tambien que los antiguos Mallorquines y Menorquines, establecieron, y observaron con rigor una ley que les prohibia tener, ni adquirir oro, plata, piedras preciosas, seda, y otros lujos; y esto con el fin politico de que viendoles desnudos y tan pobres las Naciones extrañas, no entrasen en codicia de sus bienes, ni haciendas. Con todo eso, no por este desprendimiento de las riquezas, (que acaso sería extratagemata hipocrita, como el mendigo que anda desnudo y guiñaposo, y suele tener mas dinero que el que pasa plaza de rico) se pudieron libertar los Isleños Baleares de que Quinto Cecilio Metelo-Celer, Capitan, y Consul Romano, se apoderase de sus Islas ácia el año 60. antes de Christo, haciendo á la Ciudad de Palma, y á la Villa de Pollénza en la de Mallorca, Colonias del Derecho Italico. Pasado mucho tiempo, entraron á la dominacion de los Moros, por el año 721. de nuestra redencion, aunque otros fixan despues esta epoca al de 792. El inclito Rey Don Jayme el Conquistador (primero de este nombre en Aragon) juntando una poderosa Armada de ciento cinquenta y cinco velas, sin las barcas, y otros bajeles chicos, 15000. infantes y 1500. Caballos, emprendió y consiguió la Conquista de la Isla de Mallorca, y la tomó, á lo que se cree, el dia 30. de Noviembre (otros dicen á 31. de Diciembre) del año 1229. echando de ella á su Regulo ó Xequé Moro, llamado Retabohie, y consagrando la Mezquita de Palma en Iglesia de San Miguél. Esta se erigió de alli á poco en Catedral, siendo su primer Obispo el Religioso Dominicano Don Ramon de Torrellas, y su primer Gobernador el Caballero Catalán Don Bernardo de Santa Eugenia. En 29. de Septiembre de 1231. cedió Don Jayme dicha Isla de Mallorca al Infante de Portugal Don Pedro, Conde de Urgél, é hijo del Rey Don Sancho I. y de Doña Dulce, el qual estaba casado con

con una hermana de Ermengaldo VIII. llamada Doña Aurembiax, ó Miraglia, y estuvo en poder suyo la tal Isla hasta el año de 1254. en que bolvió á incorporarse á la Corona Aragonesa, dandole por ella la Ciudad de Segorbe y otras Villas Valencianas. Mientras que el Infante Don Pedro poseía la Isla de Mallorca, se le revelaron á Don Jayme los Mahometanos de todas tres Islas en 1232. y tubo que pasar á calmar su alboroto. En esta expedicion sujetó á los rebeldes, y obligó á los amotinados á expatriarse de ellas. Rindió á los Menorquines, y aunque por entonces no conquistó su Isla, les precisó no obstante á hacerles Vasallos, y Tributarios suyos, y ellos le dieron el Castillo de Ciudadela, y otras fortalezas de la Isla de Menorca, segun trae Geronimo de Zurita al tom. 1. lib 3. cap. 14. folios 138. y 139. Mandó poblar luego Don Jayme estas Islas de Christianos, y les concedió grandes privilegios. Mas adelante, que fue el dia 2. de Diciembre de 1286. pasó á la Isla de Mallorca el Rey Don Alonso III. de Aragon, llamado el Liberal, y alli se detubo hasta la Fiesta de Navidad, en que partió á la de Menorca. Entró en su Puerto de Mahón: rindió el antiguo Castillo de esta Ciudad el dia 21. de Enero del año siguiente 1287. y permaneció en dicha Menorca hasta el 2. de Febrero en cuyo dia se embarcó para Cataluña, dejando sujeta, y enteramente conquistada aquella Isla. Asi lo dice el referido Zurita al proprio tom. 1. lib. 4. cap. 88. fol. 310. y 311. como tambien Juan Dameto, lib. 3. titulo 2. seccion 4. pag. 415. de su Historia del Reyno Balearico, fundado en un privilegio que cita del mismo Don Alonso III. de Aragon. En fin, una y otra Isla se agregaron á la Corona de este Reyno el año 1344. reynando Don Pedro IV. de Aragon y desde entonces todos nuestros Soberanos se intitulan Reyes de Mallorca. Desde aquel tiempo acá que van 437. años, han tenido las Islas Baleares diferentes alteraciones,

y turbulencias , que sería prolixo el referirlas , y pueden verse en los Historiadores que de ello han tratado.

En quanto á la de Menorca , que es el obgeto de nuestro Papel , la poseyeron los Ing'eses desde el año de 1708. en esta forma. El Almirante Lacke llegó á esta Isla con una pequeña Esquadra el dia 26. de Septiembre de dicho año , fingiendo un gran desembarco con los Marineros vestidos de Tropa , y dando á entender que queria abrir Trinchera contra Porto Mahón , y su Castillo de San Felipe. Era á la sazón Gobernador de éste Don Diego Leonardo Dávila , quien tenia dentro doscientos Españoles , y quinientos Franceses de guarnicion , los quales viendo la mucha gente que la Armada Inglesa echaba en su Isla (pues hasta los Timoneros hizo Lacke desembarcar) se intimidaron tanto , que creyeron los cercaba algun grande Exercito enemigo. Por esta razon instaron los Franceses á nuestro Dávila que se rindiese , pues no encontraban otro efugio ni medio para salvar las vidas. Asintió cobardemente á ello el Gobernador , y sin mas dilacion entregó el Castillo , capitulando con Lacke lo llevase á él , y á la guarnicion á Cartagena, como asi se hizo. El Coronél que tenian los Franceses fue degradado por su timidéz , y reformado su Regimiento. A nuestro Don Leonardo Dávila se le puso preso , y se le formó causa por haberse rendido sin provar la menor defensa. Estando en la prision de la Torre en que le aseguraron , dió en cabilar tanto sobre su cobardía , que conociendo el yerro de su entrega , y medio buelto el juicio , se arrojó por un balcon muy alto de aquella Torre , y se hizo pedazos , sin poderle precaver esta desgraciada muerte , la qual quiso recibir mejor que pasarla afrentosamente por mano del Berdugo , siendolo él antes de si mismo.

Estubieron los Ing'eses en pacífica posesion de la Isla de Menorca por espacio de 48. años , desde el citado de

1708.

1708. hasta el de 56., en que se la tomaron los Franceses de la manera que se sigue. Una Armada Francesa compuesta de doce Navios de 60. hasta 80. cañones, cinco Fragatas, y ciento y veinte Navios de transporte, se hizo á la vela en el Puerto de Tolón el dia 10. de Abril del citado año de 1756., mandada por el Conde de la Galisoniere, llevando á bordo once mil Soldados. Al principio tubo esta Armada muy buen viento; pero bolviendosela luego contrario, se vió obligada á refugiarse á las Islas de los *Hieres*, sitas sobre las costas de la Provenza al Sudeste de dicho Tolón, y alli permaneció hasta el dia 12., en que mejorado el viento bolvió á salir. No obstante, el mismo dia por la tarde una recia tempestad que se levantó, dispersó de tal modo las Embarcaciones que no se pudieron juntar ni ordenarse hasta el 14., y en este dia continuando el rumbo, aunque con viento poco favorable, se llegó al amanecer del 18. enfrente de Ciudadela. El Mariscal de Richelieu hizo requerir á esta Ciudad se rindiese, la qual aunque compuesta de buenas fortalezas y bastiones, no tenia mas que 300. hombres de Guarnicion; y estos aturridos se retiraron precipitadamente, dejando al Mariscal libertad para que desembarcase primero con los Granaderos que se apoderaron de ella; y luego por la noche desembarcó la demás tropa, con toda la Artillería, provisiones y viveres. Esta Tropa ó Exercito se componia de 2. Batallones del Regimiento de Royal: 2. de Medoc: 2. de Bretaña, 2. de Royal Comptois: 2. de Vermandois: 2. de Rochefort: 2. de Haynault: 2. de Royal-la Marine: 2. de Talaru: 2. de Briqueville: 1. del Real Italiano: 1. de Soysonois: 1. de Marche: 1. de Cambis; y otro de Chabrie, que hacian en todo 25. Regimientos, y suma de once mil hombres, inclusa la Artillería, que constaba de la Compañia de Minadores de *Boule*, y de la de Trabajadores de *Boyleau*. Hecho todo el desembarco se di-

rigieron por tierra á poner sitio al Fuerte de San Felipe, cuya plaza tenia para su defensa 2500. hombres de guarnicion; y en este camino tubo algunas dificultades que vencer el Mariscal de Richeieu, relativas al transporte de la Artillería, por ser necesario atravesar casi todo lo largo de la Isla, que desde Ciudadela al dicho Fuerte de San Felipe alcanza unas ocho leguas. Llegados al Campo se comenzaron á construir las baterías, siendo la primera que se puso en el Monte de las *Señales*, compuesta de 5. cañones, y otros tantos morteros. Luego se construyeron otras, que segun Don Nicolás de la Barre fueron estas: Una de rebote de 6. cañones de á 16.: otra de 10. cañones de á 24.: otra de 6. cañones de á lo mismo: otra de 12. cañones de á lo propio: otra de 5. cañones tambien de á 24.: otra de 4. cañones idem: otra de 8. cañones idem: Una batería de 7. morteros: otra idem de 4. y una batería de 4. Obuses. Todas estas baterías eran mandadas por el Conde de Briqueville, el Marqués de Roquepine, Monsieur de la Serre, Mons. du Pynay, Conde de Maillebois, Conde de Sanión, Marqués de Mesnil, Marqués de Botta, Mons. le Blanc, Marqués de Laval, Marqués de Montí, Mons. de Sades, el Principe de Beaubeau, el Caballero de Lemps, el Marqués de Monteinard, Mons. de Beaumanoir, Mons. de Tortainval, el Principe de Wurtemberg, Mons. de San Tropés, y Mons. de Guelton. Empezóse á tirar el dia 8. de Mayo por la mañana, y continuóse el fuego de una y otra parte hasta el 27. de Junio inclusives, en cuyos 51. dias, que duró el bloqueo y dispáro, hubo varios acontecimientos, tanto en el Fuerte enemigo, como en el Campo Francés, haciendo unos y otros mas ó menos vivo su fuego, segun las circunstancias. El Marqués Montí atacó los Fuertes de Strugén, y Argile, y el Conde de Briqueville, al de Kenn, ambos á las ordenes del Marqués de Labál, con 16. Com-

pañías de Granaderos , y 4. Batallones. Mons. de Sades atacó el Reducto de la Reyna con 4. Compañías de Granaderos. El Principe de Beaubeau , atacó el Reducto del Oveste , y la Luneta Carolina con dos Brigadas. El Conde de Lannión atacó el Fuerte de Malboroug con la Brigada de Royál , y un Regimiento de Bretaña. Mons. de Roquepine , y el Caballero de Lemps desembarcaron en la Cala de San Esteban , y desde alli con 400. Voluntarios , y 100. Granaderos atacaron el Fuerte de San Carlos. El Marqués de Monteynard con las Brigadas de Royál-la Marine , y de Talarú atacó la Luneta del Sudoest: ayudó á Lemps , y Roquepine , y cortó la comunicacion del Castillo de San Felipe con el Fuerte de Malborough. Todos estos ataques empezaron á las 10. de la noche del dicho dia 27. de Junio , haciendo la señal para ellos con el tiro de un cañonazo , y el disparo de quatro bombas arrojadas desde la Torre de las Señales. Despues de un vivisimo fuego , fueron los Fuertes de Strugen , Argile , y la Reyna los primeros de que se apoderaron los Franceses. Subcesivamente tomaron la Carolína , Reducto de Oveste , y Reducto de Kenn. Y luego el Fuerte de Malborough , y el de San Carlos. A las 5. de la mañana del dia 28. se convino en una suspension de armas , para retirar los muertos y heridos ; y á las 2. de la tarde salieron tres Diputados de la Plaza al Campo , pidiendo el termino de 24. horas para formar los Articulos de la Capitulacion , y entregar el Castillo de San Felipe ; pero el Mariscal de Richelieu solo les concedió hasta las 8. de la noche. A esta hora envió formados aquellos articulos que fueron doce , el Teniente General Guillermo Blakeney , que mandaba la guarnicion , y firmados con las ceremonias acostumbradas , y debidas á 28. y 29. de Junio , quedó por Richelieu , y la Francia el dicho Castillo , y toda la Isla de Menorca. Durante los 51. dias del bloqueo tubieron los Franceses 23. hombres muertos , y 142. heridos,

dos, y en toda la expedición 419. de aquellos, y 996. de estotros. Hallaronse en la Plaza 240. cañones servibles, 40. inútiles, 700. millares de polvora, 70. morteros, doce mil balas, y quince mil bombas, con una abundante provision de todo genero de viveres. Mientras el Mariscal de Richelieu bloqueaba al Fuerte de San Felipe, tubo á 20. de Mayo el Conde de la Galisoniere un victorioso choque Navál delante de Puerto Mahón con la Esquadra Inglesa del Almirante Byng. Esta se componia de 18. velas, 13. de las quales eran Navios de linea, y las 5. Fragatas. La Francesa constaba de 4. de estas, y doce de aquellos. Comenzóse el combate á las 2. y media de la tarde, y sin embargo de ser favorable el viento á los Ingleses, huyeron estos vencidos y muy maltratados por el gran fuego que les hizo Galisoniere, despues de quatro horas de pelea. Los Navios franceses padecieron poco, pero perdieron en la accion 38. hombres muertos, y tubieron 184. heridos. Luego que se supo en Londrés la fuga, y derrota del Almirante Byng, empezó todo el Pueblo á injuriarle, llenandole de imprecaciones, y vomitando contra él arroyos de diéterios, y de invectivas, llegando á tanto su irritacion que tumultuandose en varias partes de Inglaterra, quemaron su efigie, especialmente en Birmhingham. Bien por el contrario al General Guillermo Blakeney le colmaron de elogios y alabanzas por lo bien que habia defendido el Castillo de San Felipe, hasta no poder mas, á causa de no haberle socorrido el Almirante Byng, quien por este hecho, y por su cobardía, fue luego pasado por las Armas en Posthmout, para sosegar al Populacho Inglés que pedia su cabeza. A Blakeney se le hizo Par de la Gran Bretaña, con el titulo de Baron de su apellido, y de Vizconde de San Felipe, gratificandole al mismo tiempo con una pension anual de cinco mil libras esterlinas.

Por espacio de seis años cumplidos estubieron los Fran-
ce-

ceses en posesion de la Isla de Menorca hasta el de 1762. en cuyo tratado de Paz convenido y firmado por las tres Coronas Española, Francesa, y Britanica en Fontainebleau, á 3. de Noviembre, fue entregada y restituida dicha Isla á los Ingleses, en cumplimiento del articulo 11. concebido en estos terminos: „La Isla de Menorca se restituirá á su Magestad Britanica, como tambien el Fuerte de San Felipe, en el mismo estado en que se encontraron, quando se hizo su conquista por las Armas del Rey Christianisimo, y con la Artillería que alli habia al tiempo de la toma de la dicha Isla, y Fuerte. “ Desde entonces acá que van 19. años, es el tiempo que ha permanecido la citada Isla de Menorca bajo la dominacion Britanica, hasta el 19. de Agosto del corriente de 1781. en cuyo dia se la han tomado nuestras Armas, por el cuidado del Teniente General Duque de Crillon, segun al principio queda dicho; y actualmente se está trabajando en la rendicion del Castillo de San Felipe, que es lo unico que falta para tener entera posesion de toda ella. Dicese supositivamente que en este Castillo hay dos Regimientos de Hanoverianos, cuyas fuerzas llegarán apenas á mil hombres: otro Regimiento Inglés de 500. y al pie de 800. hombres de marinería; con diversas familias de Griegos, y Judios.

De las Islas Baleares, tanto en general como en particular hay, y conozco algunos buenos Mapas, que apuntaré aqui en sucinto para instruccion, estudio, y uso de los curiosos y aplicados á la Geografia. De todo el Reyno Balearico (comprehendiendo tambien la Isla de Iviza, aunque no le pertenece) hay el Mapa de Mateo Seuter, y Tobias Conrado, el qual tiene tambien el plano del Puerto y Ciudad de Mahón, y del Fuerte de San Felipe, en punto mayor: el Mapa de Mons. Belin publicado en 1740.; y el de Don Francisco Xaxier de Garma y Durán hecho en 1765. De la Isla de Mallorca en particular, hay otro Mapa del mismo Don Francisco Garma: el del Tenien-

niente Coronel reformado Don Juan de Landacta ; y el de Don Thomás Lopez, Geografo de S. M. en 1773. que es absolutamente el mejor. De la de Menorca, hay el Mapa intitulado *Nuevo aspecto de la Isla de Menorca* por N. Lempriere en 1753. Hay otro de la misma Isla, que acompaña á la excelente Historia Civil, y Natura' de ella que compuso en Inglés el erudito Jorge Armstrong obra muy bien escrita ; pero su dicho Mapa es harto defectuoso, y de ningun modo comparable al de Mons Lempriere, paysano de Armstrong, y Geografo de S. M. Britanica. El del Caballero Beaurain en 1756. : el de Juan Baptista Nolin, el mismo año ; y el del citado Don Thomás Lopez en 1780. que es el mas puntual, y de el que está reducido el que acompaña á esta *Noticia*. De la de Iviza hay el Mapa del Capitan Ingeniero Don Joseph Garcia Martinez en 1765. y otro del referido Lopez que aun está mas exácto, hecho en 1778. Del Puerto de Mahón, y Fuerte de San Felipe, hay un Mapa topografico por el mencionado Beaurain en dos hojas, en 1756. : otro muy bueno de Mons. R. J. Julien, el propio año : otro pequeño y muy curioso hecho en este año de 81. que se vende en la librería de Miguél Copein, Carrera de San Geronimo ; y otro por Lopez, en el mismo año, que es el postrero que ha salido, el mas individual, arreglado, y mejor abierto. Hasta hora no ha hecho Lopez el Mapa general de las Islas Baleares, pero en haciendole, podremos decir con verdad que es mejor que los tres citados arriba. Fuera de estos Mapas Corograficos de las tales Islas, se han publicado varias perspectivas de Gibraltar, Mahón, y Panzacola, que en desengaño del Público es necesario prevenir, no tienen la mayor exáctitud, y por tanto tampoco merecen mucho aprecio.

F I N.

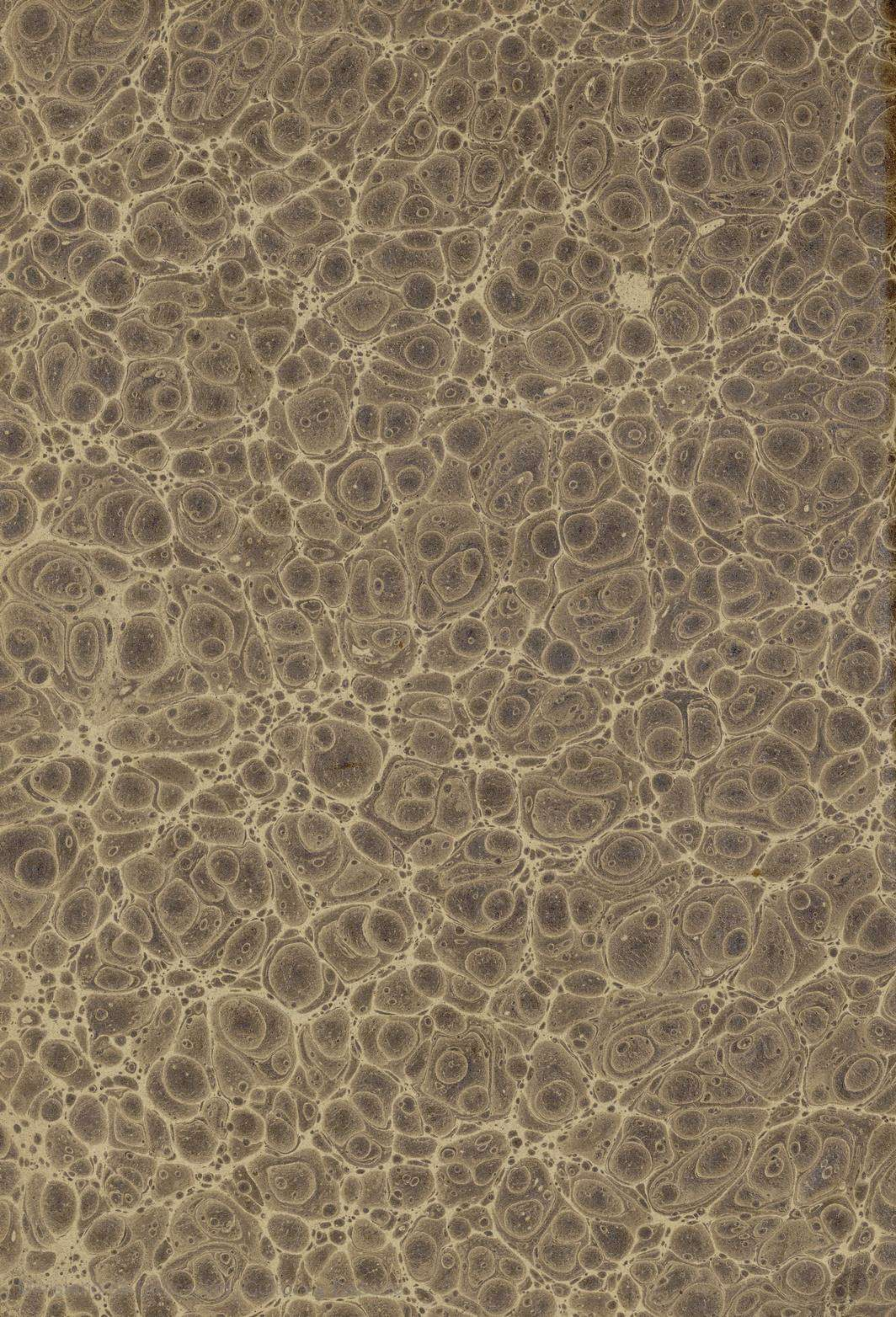



Faint, illegible text or markings located below the emblem.


Faint, illegible text or markings located in the lower left quadrant of the page.

800 - nota
muy raro.

24-12-1957







11

11

11

11

11

11

11

11

11

11

MALANCOBA

HISTORIA

DE

MINORCA

SM

51