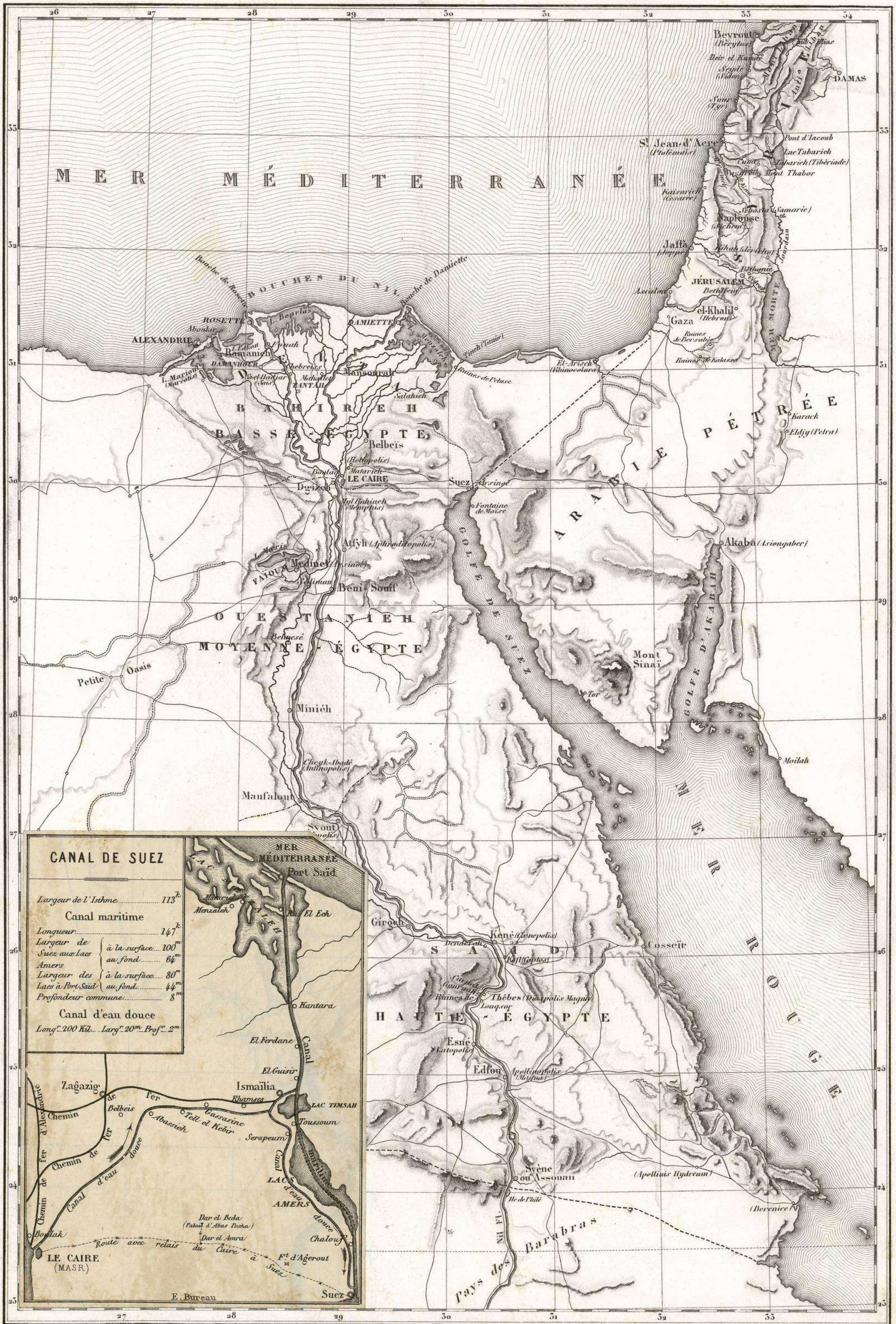


# ÉGYPTÉ ET SYRIE



### CANAL DE SUEZ

Largueur de l'Isthme	113 <sup>k</sup>
<b>Canal maritime</b>	
Longueur	147 <sup>k</sup>
Largueur de Suez aux Lacs	à la surface... 100 <sup>m</sup> au fond... 64 <sup>m</sup>
Amers	à la surface... 80 <sup>m</sup> au fond... 44 <sup>m</sup>
Profondeur commune	8 <sup>m</sup>
<b>Canal d'eau douce</b>	
Long <sup>r</sup> 200 Kil.	Larg <sup>r</sup> 20 <sup>m</sup> Prof <sup>r</sup> 2 <sup>m</sup>

**Map of the Canal Region:** Shows the Suez Canal connecting the Mediterranean Sea (MER MÉDITERRANÉE) at Port Saïd to the Red Sea (MER ROUGE) at Suez. It also depicts the Nile River, the Isthmus of Suez, and various lakes and canals like Lac Timsah and Lac d'eau douce. Key locations include Zagazig, Ismaïlia, El Cuir, El Ferdane, El Cuir, Ismaïlia, Rhamessé, Toussoum, Serapeum, Amers, and Le Caire (MASR).



Dressée par Th. Duvenoy Géographe.

Publiée par Furne.

Gravée par Ch. Dyonnet.

Myriamètres.

Lieues communes de France de 25 au Degré.



Imp. en Taille-douce de Lemercier r. de Suez 57 Paris