


91
LOS
bre






Esta Esfera es para el uso de Juan De
mingo Aramburu.



Pere



R. 5616

E 60000 10192

91

LOS

bre



BREVES TRATADOS

DE

ESFERA

Y

GEOGRAFÍA UNIVERSAL

CON ALGUNAS NOTICIAS HISTÓRICAS,

EN ESPECIAL

EN LO PERTENECIENTE Á ESPAÑA,

para instruccion de la juventud.

Segunda edicion corregida y aumentada.



MADRID.

IMPRENTA DE IBARRA.

1812.

REVISED EDITION

BY

W. E. H. A.

GEORGE HART & COMPANY

NEW YORK

1884

IN TWO VOLUMES

VOLUME I

NEW YORK

W. E. H. A.

NEW YORK

ADVERTENCIA.

Las actuales circunstancias de la Europa, por los continuos movimientos y alteraciones que padecen sus Estados, impiden fixar en el dia los límites de cada imperio; lo que no podrá tener su efecto cumplido en la Geografía, hasta que una paz general fixe los derechos y soberanía de cada Gobierno. A lo que si se agrega que, aun prescindiendo de estas convulsiones políticas de que en realidad no se puede prescindir, nos faltan en el dia mapas arreglados conforme al actual sistema, nadie debe extrañar que habiéndonos de valer para la instruccion de la juventud, á quien se dirige esta obrita, de los que al presente tenemos, arreglemos por ellos nuestra enseñanza. He aqui las razones que he tenido para conservar en esta reimpression las mismas divisiones de Estados que se reconocian en la anterior. Pero para conciliar aquella division con las novedades ocurridas al presente, exigía el buen orden se anotasen estas variaciones en sus lugares respectivos; mas por quanto estas notas harían embarazoso el curso de la obrita, he tenido por mas conducente reunir aqui todo lo mas esencial, porque así se notarán todas como á un golpe de vista, y será fácil al que enseña hacer en sus respectivos lugares las debidas advertencias.

Por lo que hace pues á la Italia, desde el año 1792 en que fué agregada la Saboya á la Francia, han sido reunidos sucesivamente los otros Estados, de suerte que toda su parte septentrional y central forman el que hoy se llama reyno de Italia, cuyo titulo lleva el Emperador de Francia; solo la república de Luca con el Piombino tiene su príncipe de la misma familia; y el reyno de Nápoles ó parte meridional lo posee otro príncipe de la misma casa.

La república de las Siete Islas, que pertenecía á la Turquía, ha sido reunida al reyno de Italia por el tratado de Tilsit.

Los Países baxos Austriacos fueron cedidos sucesivamente á la Francia por la Alemania en los tratados de Formio y Luneville, y llevan ahora el nombre de *Bélgica*.

De las Provincias unidas fueron parte cedidas á la Francia en el congreso de Rastadt de 1798, y tratado de Luneville de 1801, y despues de haber formado el reyno de Olanda, últimamente han sido agregadas todas al imperio Francés en el año 1811.

La república de los Suizos y sus aliados subsiste baxo la proteccion de la Francia.

En órden á los Estádos de Alemania debe notarse que el gran ducado de Berg y de Cleves; el Hannover; el reyno de Westfalia; el de Saxonia; el de Baviera y el de Wirtemberg; el gran ducado de Baden y el de Darmstadt, todos erigidos nuevamente, y de los quales cada uno comprende otros varios títulos y señoríos, forman la que se llama *Confederacion del Rin* desde el año 1806 en que se publicó en 6 de agosto la renuncia de Francisco II al imperio de Alemania, quedando solo con el título de emperador de Austria, y con los Estados del círculo de Austria, reyno de Bohemia, marquesado de Moravia, la Silesia Austriaca, la Ungría, la Transilvania, la Iliria ó Ilírico, que comprende la Esclavonia, Croacia y Dalmacia Austriaca, y las dos Galitzias oriental y occidental. No han entrado en la Confederacion del Rin las tres ciudades anseáticas Brema, Hamburgo y Lubek, pertenecientes al Hannover en la baxa Saxonia, si bien esta última ciudad fué tomada por los Franceses en 7 de noviembre de 1806, y el ducado de Holstein fué agregado á la Dinamarca en 1807.

En la Prusia la Pomerania Sueca ha sido agregada á la Francia en 1807, como tambien en el año anterior la isla de Rugen, que tiene por capital á Bergen.

El rey de Saxonia posee la mayor parte de la Gran Polonia con su capital Varsovia, habiéndole quedado lo restante al rey de Prusia.

AL LECTOR.

El deseo de extender en lo posible la utilidad de mi obrita sin faltar á la brevedad, me ha estimulado á trabajar con el tal qual esmero que me ha sido posible esta segunda edicion , extendiendo mas los conocimientos que incluía la anterior que publiqué hallándome destinado á esta enseñanza en el seminario de Escuelas Pías de Avapies de esta corte. He mejorado el orden de las lecciones y de sus materias, añadiendo noticias interesantes, no solo en la parte perteneciente á España , sino tambien á lo restante de Europa , y demas partes del mundo y sus islas mas notables, tanto acerca de la situacion y demarcacion de los reynos y capitales con su exâcta asignacion de grados de longitud y latitud , como acerca del terreno y producciones de la naturaleza en cada país , costumbres de sus habitantes , y noticias históricas mas interesantes y generales. Para este efecto he consultado las obras mas modernas y exâctas así nacionales como extranjeras. En esta forma me parece haber perfeccionado algun tanto mi primera edicion , y haber ocurrido á la objecion no infundada de ser muy

limitado aquel compendio ; y sí bien á alguno podrá parecerle éste demasiado extenso para niños : puesto que es mas fácil suprimir lo que es demas que añadir lo que falta, podrá en la enseñanza omitir las lecciones que juzgue menos útiles , y en las demas los párrafos menos esenciales , acomodándose á la capacidad del que aprende , y reservando lo restante para jóvenes mas adelantados, y para los que quieran hacer un estudio mas serio. Así me parece haber prevenido ámbos inconvenientes , y atendido á los deseos de unos y otros. En obsequio de los que se dedican al estudio de la latinidad , en cuyos AA. clásicos se encuentra mucha Geografía antigua , he colocado al fin un apéndice de ésta , que no juzgo será inútil para todos los demas que tengan la curiosidad de cotejarla con la moderna ; como tambien un índice de las capitales y principales pueblos con su correspondencia latina. He aquí sencillamente todo el designio de este mi compendio , que me daré por muy satisfecho , si produxese las utilidades que me he propuesto.

Juan Cayetano Losada.

ÍNDICE.

TRATADO DE LA ESFERA.

<i>NOTICIAS PRELIMIN. LEC. ÚNICA. Pág.</i>	<i>I</i>
<i>DE LA ESFERA. LECC. I.</i>	<i>4</i>
<i>LECC. II. Del horizonte.</i>	<i>5</i>
<i>LECC. III. Del meridiano.</i>	<i>8</i>
<i>LECC. IV. Del equador.</i>	<i>9</i>
<i>LECC. V. Del zodiaco.</i>	<i>11</i>
<i>LECC. VI. De los coluros.</i>	<i>15</i>
<i>LECC. VII. De los círculos trópicos y polares.</i>	<i>16</i>
<i>LECC. VIII. Del exe y de los polos de la esfera.</i>	<i>id.</i>
<i>LECC. IX. De la luna y sus fases. . .</i>	<i>17</i>
<i>LECC. X. De los eclipses de sol y luna.</i>	<i>19</i>
<i>LECC. XI. De los sistemas del mundo. .</i>	<i>22</i>
<i>LECC. XII. Aplicacion de los puntos y círculos de la esfera al globo ter- restre.</i>	<i>24</i>
<i>LECC. XIII. De la latitud y altura de polo.</i>	<i>26</i>
<i>LECC. XIV. De los climas.</i>	<i>27</i>
<i>LECC. XV. De la longitud.</i>	<i>30</i>
<i>LECC. XVI. Conocimientos curiosos y úti- les que se sacan de la inteligencia de la esfera y del globo.</i>	<i>32</i>
<i>LECC. XVII. Observaciones deducidas de todo lo dicho.</i>	<i>40</i>

TRATADO DE LA GEOGRAFÍA.

LECC. I.	<i>Division general del globo. . .</i>	45
LECC. II.	<i>Division general de las aguas. . .</i>	46
LECC. III.	<i>Definiciones de algunos otros nombres usuales en la Geografía. . .</i>	49
LECC. IV.	<i>Observaciones para entender bien los mapas</i>	51
LECC. V.	<i>Division general de la superficie de la tierra.</i>	55
LECC. VI.	<i>De la Europa.</i>	56
LECC. VII.	<i>Idea general de la ESPAÑA.</i>	58
LECC. VIII.	<i>Division de la España.</i>	62
LECC. IX.	<i>Galicia.</i>	id.
LECC. X.	<i>Asturias.</i>	65
LECC. XI.	<i>Leon.</i>	67
LECC. XII.	<i>Castilla la vieja.</i>	69
LECC. XIII.	<i>Provincias Vascongadas.</i>	73
LECC. XIV.	<i>Navarra.</i>	77
LECC. XV.	<i>Aragon.</i>	79
LECC. XVI.	<i>Cataluña.</i>	82
LECC. XVII.	<i>Castilla la nueva.</i>	87
LECC. XVIII.	<i>Extremadura.</i>	92
LECC. XIX.	<i>Sevilla.</i>	94
LECC. XX.	<i>Córdoba.</i>	98
LECC. XXI.	<i>Jaen.</i>	99
LECC. XXII.	<i>Granada.</i>	101
LECC. XXIII.	<i>Murcia.</i>	104
LECC. XXIV.	<i>Valencia.</i>	106
LECC. XXV.	<i>De las principales islas de España.</i>	109
LECC. XXVI.	<i>Portugal.</i>	111

LECC. XXVII.	<i>Italia.</i>	116
LECC. XXVIII.	<i>Turquía Europea.</i>	119
LECC. XXIX.	<i>Francia.</i>	122
LECC. XXX.	<i>Países baxos.</i>	125
LECC. XXXI.	<i>Suiza.</i>	128
LECC. XXXII.	<i>Alemania.</i>	130
LECC. XXXIII.	<i>Prusia.</i>	133
LECC. XXXIV.	<i>Polonia.</i>	134
LECC. XXXV.	<i>Ungría.</i>	136
LECC. XXXVI.	<i>Islas Británicas.</i>	137
LECC. XXXVII.	<i>Dinamarca.</i>	139
LECC. XXXVIII.	<i>Noruega.</i>	141
LECC. XXXIX.	<i>Suecia.</i>	142
LECC. XL.	<i>Rusia.</i>	143
LECC. XLI.	<i>Asia.</i>	145
LECC. XLII.	<i>Gran Tartaria.</i>	147
LECC. XLIII.	<i>China.</i>	148
LECC. XLIV.	<i>Turquía Asiática.</i>	150
LECC. XLV.	<i>Arabia.</i>	151
LECC. XLVI.	<i>Persia.</i>	152
LECC. XLVII.	<i>Indias orientales.</i>	id.
LECC. XLVIII.	<i>Islas del Asia.</i>	155
LECC. XLIX.	<i>África.</i>	159
LECC. L.	<i>Costas septentrionales del</i> <i>África.</i>	161
LECC. LI.	<i>Tierras internas.</i>	163
LECC. LII.	<i>Costas occidentales.</i>	164
LECC. LIII.	<i>Costas orientales.</i>	166
LECC. LIV.	<i>Islas del África.</i>	id.
LECC. LV.	<i>América.</i>	170
LECC. LVI.	<i>Nueva España.</i>	172
LECC. LVII.	<i>Nuevo México, Californias</i>		

<i>y Florida.</i>	173
LECC. LVIII. <i>Estados unidos, Luisiana y nueva Escocia.</i>	175
LECC. LIX. <i>Canadá, nueva Bretaña y tierras del N. O.</i>	176
LECC. LX. <i>Tierra firme.</i>	178
LECC. LXI. <i>Guyana.</i>	179
LECC. LXII. <i>Perú.</i>	180
LECC. LXIII. <i>Pais de las Amazonas.</i>	181
LECC. LXIV. <i>Brasil.</i>	182
LECC. LXV. <i>Chile y Paraguay.</i>	183
LECC. LXVI. <i>Tierra de Magallanes.</i>	185
LECC. LXVII. <i>Islas de la América.</i>	id.
LECC. LXVIII. <i>Islas del grande Océano.</i>	190
LECC. LXIX. <i>Tierras árticas.</i>	191

A P É N D I C E.

GEOGRAFÍA ANTIGUA. <i>Europa.</i> LECC. I.	
<i>ESPAÑA.</i>	193
LECC. II. <i>Italia.</i>	197
LECC. III. <i>Turquía Europea.</i>	199
LECC. IV. <i>Francia, Países baxos y Suiza.</i>	201
LECC. V. <i>Alemania, Prusia, Polonia, Ungría y Rusia Europea.</i>	202
LECC. VI. <i>Dinamarca, Noruega y Suecia.</i>	204
LECC. VII. <i>Islas Británicas.</i>	id.
LECC. VIII. <i>Asia.</i>	205
LECC. IX. <i>África.</i>	207

NOTICIAS PRELIMINARES
Y NECESARIAS

PARA LA INTELIGENCIA DE LA ESFERA
y Geografía.

LECCION ÚNICA.

¿Quántas dimensiones se encuentran en un cuerpo sólido?

Tres, á saber: longitud, latitud y profundidad.

¿Qué entendeis por cada una de estas dimensiones?

Por longitud entiendo lo largo que tiene un cuerpo, sin atender á su anchura y grueso, como por exemplo, quando yo considero lo largo de un camino; y esta primera especie de dimension se llama línea.— Por latitud entiendo lo ancho y largo de un cuerpo solamente, como si yo considero la anchura de un rio sin considerar su profundidad, y se llama superficie.— Por profundidad entiendo el grueso de qualquiera cuerpo, y se llama sólido.— De aquí es, que la línea se forma de tin punto que se considera correr de una parte á otra, la superficie de moverse de frente

la línea, y el sólido de moverse la superficie ó bien ácia arriba, ó bien ácia abajo.

¿Qué cosa es punto?

El punto considerado matemáticamente es aquel, en quien ni se considera longitud, ni latitud, ni profundidad, aunque físicamente no dexa de tener todas tres dimensiones, bien que muy pequeñas.

¿De cuántas maneras es la línea?

De dos, recta, y curva. — La recta es la que vá directamente ó por el camino mas corto de un punto á otro. — La curva es la que no vá directamente sino como por rodeo de uno á otro punto.

¿De cuántas maneras puede caer una línea recta sobre otra?

De dos, ó perpendicular, ú obliquamente; y en ambos casos formarán ángulo. Cae perpendicularmente, quando sin inclinarse á un lado ni á otro, forma con la otra dos ángulos iguales; y obliquamente, quando se inclina á un lado mas que á otro, y los forma desiguales.

¿Qué entendéis por ángulo?

La abertura de dichas dos líneas que se tocan en un punto, sin formar una misma línea. Por esto se atiende para el valor del ángulo á su mayor abertura, y no á su mayor longitud.

¿Y forma siempre un mismo ángulo de qualquier modo que caiga una línea sobre otra?

No Señor, porque si la una cae perpendicularmente sobre la otra, forma ángulos rectos; y si cae obliquamente, forma un obtuso y un agudo.

¿Qué entendeis por ángulo recto, obtuso y agudo?

Angulo recto es el que consta de noventa grados, y su medida es la quarta parte de la circunferencia de un círculo.— Obtuso el que tiene mas de noventa grados, y su medida es una porcion de arco del círculo, mayor que la quarta parte.— Agudo es aquel que consta de menos de noventa grados, y su medida es un arco menor que el de la quarta parte del círculo.

¿Qué entendeis por círculo?

Una figura de la qual todas las extremidades distan igualmente de un punto, que se llama centro.

¿Cuál es la circunferencia del círculo?

La línea curva que lo rodea.

¿Cuáles son los rayos ó semidiámetros?

Las líneas iguales que se tiran desde el centro á la circunferencia.

¿Cuál es su diámetro?

La línea recta que saliendo de una extremidad de la circunferencia, y pasando por el centro, vá á terminar á la otra extremidad de la misma circunferencia directamente opuesta, por lo que divide al círculo en dos partes iguales.

¿Y qué entendeis por cuerda?

La línea que pasando de una extremidad á otra no pasa por el centro, y así le divide en dos partes desiguales.

¿Cuáles son los polos de un círculo?

Son los dos puntos opuestos que se conciben en la circunferencia, distantes el uno del otro todo un diámetro, ó la mitad de la circunferencia, que es ciento y ochenta grados.

¿Qué es lo que se llama grado?

Una parte de las trescientas sesenta en que se divide la circunferencia del círculo.

¿Y el grado en qué partes se divide?

Se divide en sesenta minutos primeros, y cada uno de estos en sesenta segundos, &c.

¿Qué cosa es arco de círculo?

Es aquella porcion de la circunferencia cortada por dos rayos; y quando es de ciento y ochenta grados se llama semicírculo.

¿Qué líneas son las que se llaman paralelas?

Son dos ó mas líneas que aunque se prolonguen infinitamente, distan siempre igualmente entre sí, por cuya razon las perpendiculares que se baxan de la una á la otra todas son iguales.

TRATADO DE LA ESFERA.

LECCION I.

¿Qué cosa es Esfera armilar?

La esfera es una pequeña máquina, que se llama armilar, palabra derivada del latin ar-

5

milla, manilla, faja ó cerco, por los círculos de que se compone, y que se ha inventado para representar la estructura del mundo, y hacer conocer la figura, órden y sitio de todas las partes del universo, y especialmente la relacion que tiene la tierra con todas ellas.

¿De cuántos círculos se compone la Esfera?

De diez, de los quales son iguales los seis que se llaman *máximos*, porque dividen la Esfera en dos partes iguales ó dos emisferios; los otros quatro son mas pequeños, llamados *menores*, porque la dividen en partes desiguales, y en el centro de la máquina hay un pequeño globo que representa la tierra.

¿Quáles son los seis círculos máximos?

El Horizonte, Meridiano, Equador, Zodiaco, el Coluro Equinoccial, y el de los solsticios.

¿Quáles son los quatro pequeños ó menores?

Los dos Trópicos, y los dos Polares.

¿Cómo se llama la línea que atraviesa la Esfera, pasando por el centro?

Exe; y sus extremidades sobre que se revuelve la Esfera, se llaman Polos.

LECC. II. *Del Horizonte.*

¿Qué cosa es Horizonte?

Es un círculo que separa el emisferio su-

perior, que es la parte del mundo que nosotros vemos, de la otra que no vemos, y se llama emisferio inferior. Hay dos especies de Horizonte; uno *sensible* que es el que forma la vista quando en un campo espacioso parece se junta el cielo con la tierra; éste divide el mundo en dos partes desiguales, la superior menor que la inferior. Paralelo á este Horizonte se concibe otro que se supone pasar por el centro de la tierra, y dividir el mundo en dos partes iguales, al qual llamamos *Horizonte racional*.

¿De qué sirve el Horizonte?

1.º De notar el oriente y ocaso de los Planetas y estrellas; 2.º de señalar los crepúsculos, porque quando el sol está diez y ocho grados baxo del Horizonte es absolutamente noche; 3.º de denotar la altura de polo.

¿Qué cosa es altura de polo?

El arco del meridiano comprendido entre el polo del mundo y el Horizonte.

¿Qué es crepúsculo?

Es aquel dia imperfecto que hay algun tiempo antes de amanecer, y algun tiempo despues de ponerse el sol; el de la mañana se llama aurora.

¿Qué cosa es Zenit?

El Zenit es un punto del cielo que se concibe sobre nuestra cabeza, y que dista igualmente de todas las partes del Horizonte.

¿Y el Nadir qué es?

Es un punto del cielo diametralmente

opuesto á nuestro Zenit: se concibe en el otro emisferio, donde es verdadero Zenit de nuestros antípodas; y la línea recta que se supone correr desde el Zenit al Nadir, y pasa perpendicularmente por el Orizonte, se llama *línea vertical*. — De donde se sigue que cada uno tiene su diverso Orizonte, Zenit y Nadir, de suerte que quando yo me muevo de un lugar á otro, adquiero un nuevo Orizonte, nuevo Zenit y nuevo Nadir, porque estos dos puntos son los polos del Orizonte; y si mi movimiento no fuese línea recta por debaxo del Meridiano en que me hallo, ácia uno de los polos, mudaré tambien de Meridiano.

¿Se nota algo mas en este círculo?

Se notan aun quatro puntos cardinales, á saber, el *Oriente*, *Occidente*, *Septentrion* y *Mediodia*. — El sitio en donde el Meridiano y el Orizonte se cortan en la parte del polo Artico se llama Norte ó Septentrion, y el punto opuesto á éste, Sud ó Mediodia. — El lugar donde el Equador y Orizonte se cortan en la parte de Oriente, se llama Est ú Oriente, y el punto opuesto Ouest ú Occidente. — De estos puntos cardinales vienen los quatro vientos que soplan de las quatro partes del mundo. Estos quatro vientos se llaman cardinales: el de Septentrion se denomina Boreas ó *Nord*; el de Mediodia, Austro ó *Sud*; el de Oriente, Euro ó *Est*; y el de Poniente, Zefiro ú *Ouest*. Entre estos vientos cardinales

se cuentan otros quatro, á saber, entre Nord y Est, el *Nordest*; entre Est y Sud, el *Suddest*; entre Sud y Ouest, el *Sudoeste*; y entre Ouest y Nord, el *Noroest*. Entre estos ocho hay otros ocho que se denominan por sus colaterales, *Nordnorddest* entre el Nord y Nordest; *Estnorddest* entre el Nordest y Est; *Estsudest* entre el Est y Sudest; *Sudsudest* entre el Sud y Sudest; y del mismo modo el *Sudsudoest*; *Oestsudoest*; *Oestnoroest* y *Nordnoroest*. Y entre estos diez y seis se cruzan otros diez y seis con el nombre de *quarta*, y se distinguen por sus colaterales, como *Nord quarta al Nordest* el inmediato al Nord; *Nordest quarta al Nord* el inmediato al Nordest, y así de los demas.

¿Qué círculos suelen señalarse sobre el Orizonte?

Ordinariamente tres: en el primero se notan los nombres de los vientos principales, y los puntos cardinales: en el segundo los dias de cada mes del año; y en el tercero las constelaciones y grados del Zodiaco que corre el sol.

LECC. III. *Del Meridiano.*

¿Qué cosa es el Meridiano?

Meridiano es un círculo que se concibe pasar por los polos del mundo cortando al Orizonte en ángulos rectos, y dividiendo el mundo en dos mitades; una al lado en que nacen las estrellas y se llama Oriente; y otra

donde se ponen, que se llama Occidente.

¿De qué sirve el Meridiano?

1.º De señalar el mediodia y la media noche, porque el mediodia es quando el sol ha llegado al Meridiano, y media noche quando ha llegado al Meridiano del emisferio inferior. 2.º De mostrar la mayor altura del sol sobre el Orizonte. 3.º De dar á conocer la altura de polo.

LECC. IV. *Del Equador.*

¿Qué cosa es Equador?

Es un círculo de la esfera distante noventa grados de los polos del mundo: se llama Equador, porque quando el sol se halla en este círculo, es el Equinoccio en toda la tierra, esto es, son iguales los dias con las noches. — El Equador divide al mundo en dos partes iguales, una queda ácia el polo Artico, y otra ácia el Antártico; aquella donde está el polo Artico, se llama Septentrional ó Boreal, ó la parte del Norte; la otra se llama Meridional ó Austral, ó la parte del Sud.

¿Puede servir el Equador para reconocer la postura de la esfera?

Sí señor, segun el respeto que él tiene con el Orizonte.

¿Quántas son las posturas de la esfera?

Como el Equador con respeto al Orizonte puede ponerse de tres maneras, son tres las posturas de la esfera, ó lo que es lo mismo,

hay tres suertes de esfera; recta, obliqua y paralela.

¿Qué entendeis por esfera recta?

La esfera recta es quando el Equador hace con el Orizonte ángulos rectos, porque los dos polos descansan sobre él, y sus habitantes tienen siempre iguales los días y las noches, pues el sol y las estrellas están doce horas sobre el Orizonte, y otras doce debaxo de él: esto sucede en medio de la Zona tórrida.

¿Cuál es esfera obliqua?

Esfera obliqua es, quando el Equador hace con el Orizonte ángulos obliquos, lo que ocasiona la desigualdad de los días y las noches, excepto en los Equinoccios; el uno de los polos queda elevado sobre el Orizonte menos de noventa grados, y el otro queda invisible debaxo del Orizonte los mismos grados; y las estrellas que rodean al polo elevado jamás se ponen, así como las que rodean al polo oculto jamás se ven; esto les sucede á los habitantes de las Zonas templadas.

¿Cuál es esfera paralela?

Paralela se llama, quando el Equador y el Orizonte están paralelos, lo que hace que las estrellas colocadas sobre el Orizonte jamás se pongan, ni se vean las que caen debaxo de él; hace tambien que el día y la noche duren unos seis meses, segun han experimentado y conocido algunos que han viajado ácia las Zonas heladas; y tienen así la esfera los habitantes de los polos.

LECC. V. *Del Zodiaco.*

¿Qué cosa es el Zodiaco?

El Zodiaco es un círculo grande y ancho á manera de una faja ó cinta de 16 grados de latitud que corta obliquamente al Equador, y comprende doce signos ó constelaciones que corre el sol en un año. En medio de esta faja hay una línea dividida en 360 grados que corre el sol uno despues de otro cada dia del año, caminando de occidente á oriente, la qual se llama *eclíptica*, porque suceden en ella los eclipses de sol y luna.

¿Qué mas notais en el Zodiaco?

Está dividido por el Equador en dos mitades, y forma con él dos ángulos agudos de veinte y tres grados y medio, por lo que una parte del Zodiaco está ácia el Septentrion, y otra ácia el mediodia; y la parte que está al lado Septentrional de la esfera se llama Septentrional, y los signos que comprende se llaman igualmente Septentrionales; y la parte que cae al mediodia se llama Meridional, y sus signos Meridionales.

¿Cuáles son los signos del Zodiaco?

Los que caen al Septentrion son: Aries, Tauro, Geminis, Cancer, Leo, Virgo; y los que caen al mediodia son: Libra, Scorpio, Sagitario, Capricornio, Aquario y Piscis.

¿Y que son esos signos?

Estos signos que se llaman tambien cons-

telaciones, no son otra cosa que conjuntos de estrellas, á las que los antiguos para dividir las dieron el nombre, que siempre se ha conservado, de algun animal ú objeto terrestre, cuya figura suponen que representa.

¿Quántos movimientos observais en el sol?

Dos, uno *comun* ó *diario* por el que camina de oriente á poniente con los demas astros, dando una vuelta á la tierra en 24 horas; y el segundo *propio* ó *anual* por el que camina de poniente á oriente dando su vuelta al rededor de la tierra en el espacio de un año entero.

¿Y qué debe observarse en el movimiento diario del sol?

Que haciendo esta vuelta al rededor de la tierra en el término de 24 horas, no vuelve al mismo lugar de donde salió, sino que por el movimiento propio sobre la eclíptica se adelanta casi un grado cada dia ácia el septentrion ó ácia el mediodia, y cada dia con el movimiento comun forma círculos paralelos al equador, ó mejor diremos una línea espiral.

¿Y qué órden lleva el sol con su movimiento annuo?

Quando el sol con movimiento annuo el dia 21 de Marzo toca el primer grado del signo de Aries, se halla sobre el Equador, y sucede el Equinoccio de la primavera, esto es, dia y noche igual. Prosigue despues ácia el polo Ártico, hasta que llega al tró-

pico Boreal, en donde toca el primer grado de Cancer el dia 21 de Junio, y sucede el solsticio estivo, esto es, el dia mas largo del año para los que habitamos en la parte septentrional. Desde aquí vuelve ácia el Equador, hasta que corriendo de nuevo sobre el mismo, toca el primer grado de Libra, y ocasiona el Equinoccio Autumnal por el 22 de Setiembre. Continúa despues su carrera ácia el polo Antártico, hasta que llega al trópico meridional; allí toca el primer grado de Capricornio, y sucede por el 22 de Diciembre, que es el solsticio de Invierno, esto es, el dia mas corto de todo el año para nosotros. Vuelve finalmente al Equador, y luego que llega á él, toca el signo de Aries, y con esto ha terminado su annua carrera.

¿Y qué resulta de estos movimientos?

La variedad de los dias ya mas largos, ya mas cortos en un pais, con respecto á la mayor ó menor porcion de círculo que el sol describe sobre el orizonte, y esto es lo que se llama dia *artificial*, vario en el número de horas segun las diferentes estaciones y posturas de la esfera; á diferencia del dia *natural* que comprende la luz y las tinieblas, y se divide en 24 horas, la hora en 60 minutos, y el minuto en 60 segundos, &c.

¿Cómo fue arreglado el año Juliano por Julio Cesar?

Habiendo observado con el auxilio de Sosigenes que el sol emplea en su carrera

annua trescientos sesenta y cinco dias y seis horas, ordenó que de estos constase el año Romano, dexadas las seis horas, y desde el año 708 de la fundacion de Roma, en que sucedió esto, comenzó á llamarse año Juliano. Las seis horas que sobraban cada año, formando al cabo de quatro un dia entero, determinó que este dia se añadiese cada quatro años al mes de Febrero. De donde se sigue, que el año Juliano es de dos modos, comun y bisiesto: el comun es de trescientos sesenta y cinco dias, el bisiesto de trescientos sesenta y seis dias. Llámase así, porque en el mes de Febrero se dice dos veces en los dias veinte y quatro y veinte y cinco *sexto Kalendas*.

¿Quándo fue corregido el año Juliano?

Aunque los Padres del Concilio Niceno, suponiendo exâcto el año Juliano, se valieron de él para determinar la celebracion de la Pasqua y de las otras fiestas movibles: en lo succesivo por quanto á los 366 dias del año bisiesto le faltan 11 minutos que forman un dia en 130 años, el Papa Gregorio XIII el año 1582 reformó el Calendario suprimiendo diez dias el mes de Octubre del siguiente de 1583, desde el dia 5 al 15, y mandando para en adelante que en el espacio de 400 años se omitiesen tres bisiestos. Así es que el último año de cada siglo no es bisiesto, sino de 400 en 400 años. Esta correccion siguen todos los católicos y muchos hereges.

LECC. VI. *De los Coluros.*

¿Qué cosa son los Coluros?

Dos grandes círculos que se cortan en ángulos rectos en los polos del mundo. El uno se llama Coluro Equinoccial, porque corta al Equador y la Eclíptica en el punto Aries, donde se hace el Equinoccio de primavera ácia el 21 de Marzo; y en el de Libra donde se hace el Equinoccio del Otoño ácia el 22 de Setiembre. El otro se llama Coluro de solsticios, porque el sol no pasa de aquellos puntos donde están los trópicos, sino que retrocede al Equador: este Coluro corta la Eclíptica en el primer punto de Cancro, donde se hace el solsticio del Estío ácia el 21 de Junio; y en el de Capricornio, donde se hace el solsticio del Invierno ácia el 22 de Diciembre.

¿Quáles son los tres signos del Zodiaco que corre el sol en los tres meses de la Primavera?

Aries, Tauro y Geminis.

¿Y en los del Estío?

Cancro, Leon y Virgo.

¿Y en los tres del Otoño?

Libra, Scorpion y Sagitario.

¿Y en el Invierno?

Capricornio, Aquario y Piscis.

LECC. VII. *De los círculos Trópicos
y Polares.*

¿Cuáles son los Trópicos?

Dos pequeños círculos paralelos al Equador y distantes de él veinte y tres grados y medio. El uno se llama Trópico de Cancro, porque toca al Zodiaco en el signo de Cancro á la parte septentrional; y el otro se llama Trópico de Capricornio, porque le toca en el de Capricornio á la parte meridional.

¿Cuáles son los círculos Polares?

Los círculos Polares paralelos al Equador se conciben descritos en el cielo ácia los polos del mundo, y distan de ellos veinte y tres grados y medio, y de los Trópicos quarenta y tres: el del Norte se llama Artico, y el del Sud, Antártico.

LECC. VIII. *Del exe, y de los polos de la
esfera.*

¿Qué cosa es el exe de la esfera ó del mundo?

Es una línea imaginaria que se supone tirada de un punto á otro del cielo diametralmente, que se llama exe del mundo, porque parece que al rededor de ella dan vuelta el cielo y los astros, y está representada en aquel alambre sobre que se mueve la esfera. Las dos extremidades de esta línea ó exe del mundo se llaman polos. El que se eleva sobre

nuestro horizonte se llama ártico, boreal ó septentrional, y el otro que está diametralmente opuesto, se llama antártico, austral ó meridional.

LECC. IX. *De la Luna y sus fases.*

Dadme alguna noticia de los movimientos de la Luna.

Entre los planetas ¹ el que mas nos interesa por sus movimientos es la Luna. Tiene como el Sol dos movimientos, el uno que hace con lo demas del cielo de Oriente á Poniente, y el otro propio de Poniente á Oriente, caminando cada 24 horas unos 13 grados; de donde resulta que si hoy v. gr. la vemos junta con el Sol al ponerse, mañana á la misma hora la veremos 12 grados separada de él ácia Oriente, atrasándose con respecto al Sol 49 minutos cada dia. Con este movimiento corre todo el Zodiaco en 27 dias 7 horas y 43 minutos, considerado este movimiento respecto á los puntos equinociales, quando el Sol emplea un año entero en correr la Eclíptica; pero como el sol se adelanta tambien en este intervalo con su movimiento propio 27 grados, resulta emplear la Luna

I Se cuentan el *Sol*; la *Luna*; *Mercurio*; *Venus*, el mas brillante de todos; *Marte*; *Júpiter*, el mas luminoso despues de *Venus*, y el mayor de todos, al que acompañan 4 satélites ó cuerpos opacos que se eclipsan en su sombra como la Luna en la de la tierra; *Saturno* que lleva 7 y un anillo que lo rodea; *Herschel* ó *Urano* descubierto hará unos 20 años con 6 satélites; *Ceres*, *Palas* y *Hércules* descubiertos en 1800, 1802 y 1803.

para alcanzar al Sol 2 días mas, que hacen 29 días, 12 horas y 44 minutos.

La órbita de la Luna es unos 5 grados mas obliqua al Equador que la Eclíptica, y la corta á ésta en dos puntos opuestos, que se llaman *nodos*.

¿Y en qué consiste la variedad que observamos en su aspecto?

Como la Luna recibe su luz del Sol, su diversa situacion con respecto á éste nos la hace ver de diversas maneras, cuya variedad de aspectos llamamos *fases*.

Quando está en conjuncion con el Sol, ó la vemos como en el mismo punto del cielo que al Sol, estando iluminada por la parte de arriba, que no vemos, no nos puede enviar luz alguna, y se llama *Luna nueva*. En este caso sale, pasa el Meridiano, y se pone con el Sol con corta diferencia, y segun se va apartando de él nos va reflexando mas luz.

A los 7 días y medio se halla la Luna separada del Sol 90 grados al Oriente, y entonces vemos iluminada su mitad, y llamamos *Quarto creciente*; en cuyo caso lleva 6 horas de atraso al Sol, de suerte que en vez de pasar por el Meridiano á las 12 del dia, pasa como á las 6 de la tarde.

A los 15 días de su conjuncion se nos muestra toda iluminada, y se llama *Luna llena*, porque hallándose en oposicion con el Sol, recibe de lleno su luz en toda la parte que mira á nosotros; entonces nos alumbra

toda la noche, y pasa por nuestro Meridiano quando el Sol pasa por el opuesto.

Acercándose cada dia mas al Sol despues del plenilunio, va faltándole la luz respecto á nosotros, de suerte que á los 22 dias y medio dista del Sol 90 grados al Occidente, y entonces vemos únicamente la mitad de la parte iluminada, y llamamos *Quarto menguante*.

Sigue acercándose al Sol, y disminuyéndose su luz hasta que otra vez colocada debaxo de él se nos oculta enteramente, y tenemos otra Luna nueva. En el creciente se notan sus cuernos ácia el Oriente, y en menguante al Occidente.

LECC. X. *De los eclipses de Sol y Luna.*

¿En qué ocasiones ocurre el eclipse de Sol, y de cuántos modos puede ser?

Solamente en Luna nueva, esto es, quando el Sol y Luna estan en conjuncion, puede verificarse el eclipse de Sol, que sucederá hallándose la Luna en uno de sus nodos; pues estando entonces entre el Sol y la tierra en línea recta, nos le oculta y eclipsa.

Si el Sol se hallase en su mayor altura, que se llama *apogeo*, y sucede á los últimos de Junio, y la Luna en su *perigeo* ó menor elevacion de la tierra, se eclipsará toda la luz del Sol para aquel pais de la tierra á que llegue su sombra, y se llamará eclipse *total*.

Pero si por el contrario el Sol estuviese en su perigeo ó en su menor altura respecto á la tierra, como sucede á últimos de diciembre, y la Luna en su apogeo; por quanto el Sol es mucho mayor que la Luna, la sombra de ésta, que se estrechará hasta acercarse á nosotros, acabará en punta antes de llegar á la tierra, y así ocultará el centro del Sol; pero nos dexará ver un cerco de luz como un anillo, por lo que se llama eclipse *anular*.

Si la Luna no estuviese en ninguno de los nodos, pero sí inmediata á alguno de ellos, ocultará solo parte de la luz del Sol, y así será el eclipse *parcial*.

¿Y qué consecuencias se sacan de esta doctrina?

1.º Que el eclipse de Sol no puede suceder sino en Luna nueva; mas no en toda Luna nueva debe haber eclipse de Sol, porque no en toda Luna nueva pasa la Luna por la Eclíptica. 2.º Que los que llamamos eclipses de Sol deberian mas bien llamarse eclipses de la tierra, pues ésta es la que queda obscurecida algunos instantes por la sombra de la Luna, sin que el Sol pierda nada de su luz. 3.º Que ningun eclipse de Sol puede verse en todo el emisferio, porque la sombra de la Luna jamas puede ocultar el Sol, sino á una pequeña porcion del globo; por lo que un eclipse de Sol total en un parage, será parcial en otro, y en otro no se verificará eclipse ninguno. 4.º Que el eclipse de Sol se observa antes en

los países situados al Occidente que en los que estan al Oriente por la rapidez del movimiento propio de la Luna de Poniente á Oriente.

¿Y el eclipse de Luna cuándo se verifica, y de cuántas maneras es?

Así como los eclipses del Sol suceden solo en Luna nueva, así los de Luna solo pueden ocurrir en Luna llena, y se verificará quando hallándose la Luna sobre la Eclíptica en uno de sus nodos, ó cerca de ellos, en oposicion con el Sol, se interpone la tierra, pues entonces ésta priva á la Luna de los rayos del Sol que la deberian iluminar.

Si se obscurece toda la Luna por la sombra de la tierra, será eclipse *total*; y si solo una parte, por no estar en el nodo, sino inmediato á él, será *parcial*: si está muy separada de los nodos, no habrá eclipse, por no atravesarse la sombra de la tierra.

¿Y qué inferís de todo eso?

1.º Que los eclipses de Luna son visibles en todos los pueblos del globo en que esté la Luna sobre el Orizonte; porque siendo la sombra de la tierra la que causa el eclipse, la Luna queda sin luz para todos los pueblos en cuyo Orizonte se halla. 2.º Que en todos ellos comienzan y acaban en el mismo momento, y tienen la misma duracion; solo que los pueblos que no estan baxo un Meridiano no contarán la misma hora, y así la diferencia de estas horas indicará la de los Meridianos.

Habeis dicho que el Sol está en su perigeo ó mas cercano á la tierra á los últimos de diciembre , y en su apogeo ó mas distante á los últimos de junio ; ¿pues en qué consiste se experimente frio en su perigeo , y calor en su apogeo , debiendo ser al contrario segun parece?

Esto depende de dos causas: la 1.^a de que en el invierno , que es quando el Sol está en su perigeo, se eleva menos sobre nuestro Horizonte , y sus rayos hieren mas obliquamente á la tierra que habitamos : la 2.^a que dura mucho menos tiempo sobre nuestro Horizonte. En el verano al contrario , está mas alto el Sol respecto de nosotros , pero sus rayos nos hieren mas directos , y exíste mas horas sobre nuestro Horizonte.

LECC. XI. *De los sistemas del mundo.*

¿Conviene todos en explicar en esta forma la constitucion del mundo y los movimientos de Sol y Luna?

No señor; pero por medio de esta máquina, y la explicacion que acabamos de dar, se conciben fácilmente todos los movimientos de los astros y planetas; y si bien supone inmóvil la tierra en el centro del mundo, y los cielos, astros y planetas moviéndose al redor de ella, conforme al sistema de Tolomeo, filósofo egipcio, que floreció 138 años antes de Jesucristo, tiene la ventaja sobre los

otros sistemas de acomodarse al juicio de los sentidos y de la imaginacion, segun el qual atribuimos el movimiento á los cielos, y la inmovilidad á la tierra, sin que por eso dexen de explicarse bien los otros sistemas.

¿Pues qué otro sistema famoso se reconoce?

El del ingenioso Copérnico, natural de Polonia, que floreció en el siglo 16, quien encontrando grandes dificultades en el sistema de Tolomeo universalmente adoptado y aplaudido, en virtud de las inmensas distancias de los cuerpos celestes entre sí, que suponen una velocidad que no cabe en la imaginacion, restauró el sistema de Pitágoras, colocando al Sol inmóvil en el centro del universo, y dando movimiento á la tierra, como un planeta, con lo que creyó explicarse todos los fenómenos de la naturaleza, suponiendo á la tierra que gira al rededor del Sol en el espacio de un año entero caminando de Oriente á Occidente, y que al mismo tiempo se revuelve sobre su propio exe en 24 horas de Occidente á Oriente. Este movimiento forma el dia y la noche; y aquel la variedad de su duracion y la de las estaciones del año. Estos son los dos sistemas principales sobre la constitucion del universo.

LECC. XII. *Aplicacion de los puntos, líneas y círculos de la Esfera al Globo terrestre.*

Supuesto que en el globo se representa la tierra, decidme ¿qué figura tiene la tierra?

La tierra se representa siempre redonda del todo, sin embargo de que las experiencias y viages demuestran ser un poco aplana-da ó chata ácia los polos; pero siendo muy poca su diferencia de la figura esférica, sin inconveniente se la representa como globo.

¿Qué analogía tiene la esfera con el globo terrestre?

El Geómetra describe sobre el globo terrestre los mismos puntos, líneas y círculos que describe el Astrónomo en el cielo; y así se dan á la tierra como al cielo sus polos, círculos y puntos, que tienen en ella sus determinados usos, de tal manera, que corresponden perfectamente á los del cielo. Se trasladan pues los quatro puntos cardinales, Oriente, Occidente, Mediodia y Septentrion, los quales se notan de ordinario sobre el Orizonte. Se trasladan los dos polos que son los dos puntos que terminan su exe.

¿Cuál es el exe de la tierra?

Es una parte del exe del mundo comprendido en el cuerpo de la tierra, como se vé en el alambre de hierro que representa este exe.

¿Y cuál es el Equador?

Aquel círculo que se llama simplemente

la línea, ó línea Equinoccial, el qual se concibe pasar sobre la superficie de la tierra paralelo á la del cielo. Consiguientemente se trasladan tambien de la esfera celeste los círculos paralelos al Equador, como son los dos trópicos, los dos polares, y los círculos de la latitud terrestre.

¿Qué uso tienen principalmente sobre el globo terrestre los trópicos y polares?

Dividen la tierra como los de la esfera en cinco partes que se llaman Zonas.

¿Cuáles y cuántas son las Zonas?

Las Zonas son el espacio comprendido entre los pequeños círculos de la esfera paralelos al Equador. Son cinco las Zonas, una tórrida, dos templadas, y dos frias ó glaciales. — La Zona tórrida es el espacio que hay entre los dos trópicos, que ocupa quarenta y siete grados, porque esta es la distancia que hay del uno al otro trópico, y sus habitantes experimentan un sumo calor, porque el sol no saliendo fuera de los trópicos, envia á aquellos países sus rayos ó real ó sensiblemente perpendiculares. — Las Zonas templadas son los dos espacios que hay desde los trópicos hasta los círculos polares, que comprende cada una quarenta y tres grados: se llaman templadas por la moderacion en calores y frios que experimentan sus habitantes. — Las Zonas frias ó heladas son los espacios comprendidos entre los círculos polares y los polos, que comprende cada una veinte y tres grados y

medio , y se llaman así por los excesivos frios que se sufren en aquellos países , y la poca fuerza que allí tienen los rayos del sol.

LECC. XIII. *De la latitud y altura de polo.*

¿Tienen algun otro uso mas los trópicos y polares?

Sí señor : estos mismos círculos con otros que se describen , paralelos todos al Equador ó línea , sirven para demostrar la latitud respectiva de los países y ciudades.

¿Pues qué cosa es latitud?

La latitud de una ciudad ó país es su distancia de la línea Equinoccial , ó el arco del Meridiano comprendido entre la ciudad y el Equador terrestre : así deben ser infinitos los círculos de latitud , como que determinan la latitud de tantos países como hay en el mundo , pero no están todos señalados. Para evitar confusion , los Geógrafos de ordinario no los señalan sino de diez en diez hasta noventa , los que se señalan en el círculo del Meridiano , de una parte y de otra del Equador hasta cada uno de los polos , para notar la latitud Septentrional y la latitud Meridional. Los grados de latitud Septentrional son los que se cuentan desde el Equador hasta el polo Artico ó Septentrional , y los de latitud Meridional los que se cuentan desde el Equador hasta el polo Antártico ó Meridional.

¿Qué entendeis por altura de polo?

La elevacion de polo no es otra cosa que la mas corta distancia del polo al Orizonte respectivo á cada pais, ó lo que es lo mismo el arco del meridiano comprendido entre el polo y el Orizonte, lo qual denotan en el meridiano los otros números señalados tambien de diez en diez hasta noventa, que vuelven á comenzar debaxo de los polos.

LECC. XIV. *De los climas.*

¿Sirven aun para algun otro uso mas esos círculos paralelos al Equador?

Sí señor: para la division de los climas.

¿Qué cosa son los climas?

Varios espacios de la superficie de la tierra, comprendidos entre círculos paralelos al Equador, y de diversas anchuras, las que se regulan por la diferencia de horas halladas entre nacer y ponerse el sol el dia mas largo del año en diferentes lugares.

¿Quántos son los climas?

Se distinguen dos especies de climas, unos que se llaman de media hora, y otros de meses.

¿Quáles son los climas de media hora?

Veinte y quatro que se hallan entre el Equador y los círculos polares, ó sea desde el Equador hasta el grado sesenta y seis de latitud del uno y otro emisferio; se llaman de media hora, porque desde el uno al otro clima crece el dia una media hora, y así el

primer clima comienza en el Ecuador, y acaba en el octavo grado de latitud; el segundo en el décimosexto, &c.; pero no van siempre con este orden, porque el número de climas no corresponde al número de grados, y así el intervalo del penúltimo clima es solamente de seis minutos, y el último no es mas que de uno; y como el día crece una media hora por clima, baxo el vigésimoquarto ó último clima, será el día de veinte y quatro horas, al doble del que tienen siempre los habitantes del Ecuador que es de doce horas.

¿Y los de meses?

Los climas de meses son seis, comprendidos en las dos Zonas glaciales, ó sea el espacio entre el grado sesenta y seis de latitud y los polos. Se llaman climas de mes, porque los habitantes de las Zonas glaciales en estos climas tienen los días y las noches continuas que duran meses enteros, comenzando desde el uno hasta el seis, y así tienen día y por consiguiente noche de seis meses los habitantes de los polos. Esta gran diferencia en la longitud de los días y de las noches consiste en la diferente curvatura de la esfera.

Debe tenerse presente, que antes de salir y de ponerse el sol, ocasiona con su proximidad aquella luz imperfecta que llamamos crepúsculo. La duracion de estos crepúsculos es mayor segun la mayor inmediacion del país á los polos, y no es igual en todas las estaciones del año, pues es mas larga en ve-

rano que en invierno. Debaxo del Ecuador no llegan á una hora y quarto los crepúsculos, en Madrid el mayor crepúsculo dura por mañana y tarde dos horas y cerca de tres quartos, y quanto fuere mayor la latitud del pais, mas crepúsculos se gozarán; así en París el mayor crepúsculo dura toda la noche, y debaxo de los polos cerca de dos meses antes de salir el sol, y casi otros dos despues de ocultarse, por lo que su noche absoluta ó cerrada viene á reducirse á poco mas de dos meses.

¿Y me podreis dar razon de la extension de cada uno de los climas?

La demuestra la tabla siguiente:

<i>Climas.</i>	<i>Horas el dia mas largo.</i>	<i>Hasta el gr.</i>	<i>Extension.</i>
I.....	12 $\frac{1}{2}$	8 gr. 25 m.	8..25
II.....	13	16.....25.....	8..00
III.....	13 $\frac{1}{2}$	23.....50.....	7..25
IV.....	14	30.....25.....	6..30
V.....	14 $\frac{1}{2}$	36.....28.....	6.. 8
VI.....	15	41.....22.....	4..54
VII.....	15 $\frac{1}{2}$	45.....29.....	4.. 7
VIII....	16	49..... 1.....	3..32
IX.....	16 $\frac{1}{2}$	52.....	2..57
X.....	17	54.....27.....	2..29
XI.....	17 $\frac{1}{2}$	56.....37.....	2..10
XII.....	18	58.....29.....	1..52
XIII....	18 $\frac{1}{2}$	59.....58.....	1..29
XIV.....	19	61.....18.....	1..20

<i>Climas.</i>	<i>Horas el dia mas largo.</i>	<i>Hasta el gr.</i>	<i>Extension.</i>
XV.....	19 $\frac{1}{2}$	62.....25.....	1.. 7
XVI.....	20	63.....22.....	57
XVII....	20 $\frac{1}{2}$	64..... 6.....	44
XVIII..	21	64.....49.....	43
XIX.....	21 $\frac{1}{2}$	65.....21.....	32
XX.....	22	65.....47.....	22
XXI.....	22 $\frac{1}{2}$	66..... 6.....	19
XXII...	23	66.....20.....	14
XXIII..	23 $\frac{1}{2}$	66.....28.....	8
XXIV..	24	66.....31.....	3

Climas de meses.

I.....	1 mes.....	67.....23.....	..51
II.....	2	69.....10.....	2..27
III.....	3	73.....39.....	3..49
IV.....	4	78.....31.....	4..52
V.....	5	84..... 5.....	5..34
VI.....	6	90.....	5..55

LECC. XV. *De la longitud.*

¿Qué se entiende por longitud?

Así como para la latitud se describen en el globo círculos paralelos al Equador, así para determinar la longitud se describe un primer Meridiano y otros paralelos á él. — La longitud pues no es otra cosa que la distancia de un pais del primer meridiano, ó sea el arco del Equador entre un pais y el primer meridiano.

¿Cuál es el primer meridiano?

No han convenido aun las naciones en la eleccion de un primer meridiano fixo, por lo que hay mucha variedad: unos cuentan por primero el que pasa por el pico de Tenerife, otros el de la isla de Hierro, islas ambas de las Canarias; los Ingleses le colocan en su observatorio de Greenwich, los Franceses en París, nuestros marinos Españoles en Cádiz, y últimamente D. Isidoro de Antillon en su Geografia y mapas, en el real Seminario de Nobles de Madrid.

¿Y á qué grados de distancia están esos meridianos del de Madrid?

El de Greenwich á los	3 gr.	41 min.	56 seg.	al E de Madrid.
El de Paris á los	6.....	2.....	11	
El de Tenerife á los ..	12.....	47.....	59.....	al O de Madrid.
El de la Isla de Hierro	14.....	24.....	4	
El de Cádiz *	2.....	34.....	4

¿Y cuentan todos de un mismo modo la longitud?

Tambien en el modo de contar esta longitud hay variedad, pues en la mayor parte de los globos y mapas se cuenta dando la vuelta entera al globo de Occidente á Oriente, hasta concluir los 360 grados; pero en

* Para reducir la longitud que tiene un pueblo en un mapa á otra de las precedentes, no hay mas que sustraer ó añadir el número de grados que medie entre ambos primeros meridianos. En esta obrita se fixa la longitud contando por primer meridiano el de la isla de Hierro, por ser el que mas comunmente se sigue en los globos y mapas que hasta hoy dia tenemos.

los últimamente publicados dividiendo el globo en dos emisferios oriental y occidental, se divide la longitud en oriental, que se cuenta desde el primer meridiano hasta los 180 grados: y occidental, desde el mismo Meridiano hasta completar los otros 180 grados: método sin duda preferible al anterior por su sencillez y naturalidad, y por no estar como aquel, sugeto á producir ideas falsas y equivocaciones absurdas. En este modo de contar debe advertirse que no bastará decir que tal pueblo está á tantos grados de longitud, sino que es menester expresar si esta longitud es oriental ú occidental.

Conocido el método con que se halle construido el globo, se podrá averiguar la situacion de qualquier pais con otras curiosidades que proponemos en los problemas siguientes.

LECC. XVI. *Conocimientos curiosos y útiles que se sacan de la inteligencia de la esfera y del globo.*

I *¿Cómo se averigua la longitud de un pueblo propuesto?*

Sabido el primer meridiano del globo, se coloca el pueblo debaxo del meridiano comun que el globo tiene, y se cuentan los grados que hay desde dicho primer meridiano hasta el del pais, y esta es su longitud.

¿Y su latitud?

Colocado en la misma forma el pueblo, se cuentan los grados que hay desde el Equador ó línea hasta el mismo pueblo, y está hallada la latitud.

¿Y la altura de polo?

Averiguada la latitud, está también averiguada la altura de polo, contando desde el polo al Horizonte tantos grados, como se han contado desde la línea al país propuesto.

Los grados de longitud se hallan demarcados de 10 en 10 ó de 5 en 5, &c. en el Equador ó línea, y los de latitud en el Meridiano.

2 *¿Cómo se colocará el globo de suerte que corresponda el pueblo con su verdadera situación en el mundo?*

Hechas las sobredichas operaciones, se coloca el globo sobre un plano bien igual, y por medio de una brújula se pone el globo de modo que el Meridiano esté recto al Sud y Norte con las puntas de la aguja, y quedará el globo colocado como la tierra, y el pueblo en su verdadera situación.

3 *¿Me sabreis averiguar la hora de un país qualquiera que sea?*

Sí señor; coloco el país en que me hallo baxo el Meridiano comun del globo con su correspondiente altura de polo; y poniendo la aguja horaria sobre la hora que entónces fuere, doy vuelta al globo hasta colocar debaxo del mismo Meridiano el país, cuya hora se pretende averiguar; y mirando entónces la

aguja, hallaré señalada la hora que fuere en el pais propuesto.

La misma operacion se hace para indagar qué hora es en un pais, quando en el nuestro ú otro que se nos dá, es medio dia ó media noche ú otra hora determinada, con la advertencia que los números señalados en el reloxo á la parte oriental del globo demuestran las horas desde la media noche al mediodia, y las que se hallan á la parte occidental las de mediodia hasta la media noche.

4 *¿Cómo se hallará la hora en que sale y se pone el sol en qualquier pais?*

Se averigua la longitud del pais en que me hallo y la del pueblo que se pide: se ve la diferencia de grados que hay del uno al otro, y esta diferencia se parte por 15, porque el sol corre 15 grados en una hora, y quantas veces entre el 15 en esta diferencia, otras tantas horas habrá de diferencia en salir el sol; y así sabida la hora en que sale en mi pueblo, sabré la hora en que sale en el que se me propone, con la advertencia de que si dicho pueblo estuviese al oriente del mio, saldrá el sol allí antes aquella diferencia de horas, y si estuviese al poniente, saldrá las mismas horas despues que en mi pueblo.

Por la misma operacion se averigua la hora en que se pone el sol en qualquier pueblo.

Estas operaciones se pueden practicar por el método precedente núm. 3, y aquella igualmente por este.

5 *¿Y me sabrá vm. hallar el dia mas largo y el mas corto del año en qualquier pueblo?*

Sí señor: hallada la latitud y altura de polo del tal pueblo, se coloca baxo el Meridiano comun el primer grado de Cáncer (si el pueblo está en el emisferio boreal, y si estuviese en el meridional el primer grado de Capricornio): se pone la aguja horaria á la hora de mediodia, y se mueve el globo hasta que el dicho primer grado toque en el Orizonte oriental y occidental, observando al mismo tiempo en el círculo horario las horas que hay entre el punto que señala la aguja y la hora de las 12, y esa es la duracion del dia mas largo, y lo que reste hasta completar las 24 horas es el espacio de la noche mas corta; y la misma operacion en orden inverso dará el dia mas corto y la noche mas larga del año en qualquier pueblo.

Este mismo problema se resuelve averiguando su latitud y el clima en que se halle el pueblo, y quantos climas medien entre el Equador y el pueblo, tantas medias horas se añadirán á las 12 que tienen los habitantes del Equador, y este será el dia mas largo: igualmente si se quitan estas mismas medias horas de las 12 producirán el dia mas corto.

¿Y por dónde averiguarémos el clima en que se halla un pueblo?

Suele encontrarse expreso en el meridiano del globo, y quando no, se averigua por la tabla puesta en las páginas 29 y 30.

6 *Dándoos país determinado y hora fixa, ¿me hallareis los pueblos en que al mismo tiempo sea medio dia, media noche, ú otra hora?*

Es cosa fácil: coloco baxo el meridiano el pueblo propuesto; pongo la aguja del reloj en la hora que se me propone, y dando vuelta al globo hasta que la aguja llegue al n.º 12 de la parte de arriba, observaré los lugares que caen baxo el meridiano, y en estos será mediodia á la hora propuesta: y en los pueblos que se hallen baxo el meridiano opuesto, será la media noche, como lo observaré si doy vuelta al globo, hasta que el relojillo señale el n.º 12 de la parte de abaxo.

El mismo método se observa para hallar los pueblos en que es otra qualquier hora fixa, haciendo al globo dar vuelta hasta que el reloj señale la hora que se pide, y notando los lugares que se hallen baxo el meridiano.

7 *Podríamos hallar en qualquier tiempo el lugar del Sol en la eclíptica?*

Dados el mes y el dia, los buscaré en el Horizonte del globo, y encima del dia haré el signo y el grado en que se halla el Sol. Y este signo y grado señalados en la eclíptica son con corta diferencia el lugar que el Sol ocupa al tiempo dado.

8 *De esa manera sabrá vm. tambien señalar el punto del Horizonte por donde sale y se pone el Sol en un dia, mes y lugar determinado?*

Se levanta el polo conforme á la latitud

del pueblo propuesto, y notando el lugar del Sol en la eclíptica el día señalado, se colocará debaxo del Orizonte oriental, y se verá por qué punto de este círculo sale el Sol. Dando despues vuelta al globo hasta que el Sol corresponda al Orizonte occidental, se hallará igualmente el punto por donde se pone.

9 *¿Qué se entiende por Antípodas?*

Aquellos habitantes que distan entre sí 180 grados de longitud y latitud.

¿Y cómo se hallarán en el globo?

Moviéndole de derecha á izquierda hasta que el pueblo propuesto toque al Orizonte: se cuentan en éste los grados que se hallan desde este pueblo hasta el meridiano, y contando despues igual número de grados sobre el mismo Orizonte desde el meridiano en la parte opuesta, el pais donde termine dicho número de grados serán los Antípodas que se buscan.

¿Qué efectos experimentan éstos en orden á la luz y las estaciones?

Que unas y otras son encontradas, de suerte que quando en el un pueblo es mediodia, sus Antípodas tienen la media noche; quando en el tal pueblo anochece, amanece para sus Antípodas; quando en el mismo pueblo es el rigor del invierno, sufren los Antípodas el rigor del verano, &c. en proporcion de las Zonas en que se hallen.

¿Y á quiénes se da el nombre de Periecos?

A los pueblos colocados á una misma latitud, pero en longitud ó meridiano diametralmente opuesto.

¿Cómo los hallarémos en el globo?

Situando el pueblo, cuyos Periecos se buscan, baxo el meridiano del globo, y los habitantes que se hallen baxo el meridiano opuesto en la misma latitud son sus Periecos.

¿Y tienen éstos alguna variedad en la luz ó en las estaciones?

Tienen encontradas las horas de luz, pues quando para un pueblo es medio día, para sus Periecos es media noche; pero no en las estaciones, por estar en una misma latitud.

II *¿Cuáles son los Antecos?*

Los pueblos que se hallan baxo un mismo meridiano en latitud opuesta, é igualmente distantes de la línea ó Equador.

¿Y cómo se encontrarán en el globo?

Colocando el pueblo, cuyos Antecos se buscan, baxo el meridiano, contando los grados de latitud que tiene, y contando despues igual número de grados de latitud á la otra parte de la línea baxo el mismo meridiano, estarán encontrados los Antecos.

¿Experimentan éstos alguna variedad en la luz y estaciones?

Siempre tienen á un mismo tiempo el mediodía y la media noche, pero son encontradas las estaciones, porque quando para los unos es invierno, es verano para los otros, y al contrario.

12 ¿Cómo se averiguará la distancia de un pueblo á otro?

Se coloca una punta de un compás sobre el un pueblo, y la otra sobre el otro; esta abertura de compás se sienta sobre el Equador en el globo, y contados los grados que abraza la abertura, se multiplican por 20 que son las leguas que comprende cada grado¹, segun el modo de contar mas general hoy dia, que comprende 3 millas marinas cada legua, y de esta multiplicacion resultará la distancia de los pueblos entre sí.

En los mapas se pasa la abertura del compás á la escala que ordinariamente suelen tener, y está averiguada la distancia. Tambien se averigua si los dos pueblos están directamente el uno al norte del otro, contando los grados que haya entre los dos, y se multiplicarán como se ha dicho; pero si no estuviesen en esta situacion, ni hubiese escala, se pasa la abertura del compás á los grados de latitud que están demarcados á los dos lados del mapa y se multiplicarán del mismo modo.

¹ Cada legua de estas es de 6650 varas castellanas. Constando cada grado de 20 leguas, la circunferencia de la tierra es de 7200 leguas; su diámetro 2292, y toda la superficie de la tierra comprende 16.502.400 leguas cuadradas de las sobredichas. — Las leguas francesas son de 25 al grado: las millas inglesas y marinas 60; de las leguas marcadas en los nuevos caminos reales de España 16 y media y algo mas.

LECC. XVII. *Observaciones deducidas de todo lo dicho.*

¿Deducís de lo dicho hasta aquí algunas otras observaciones dignas de atención?

Sí Señor, varias: 1.^a Los lugares situados baxo el Equador no tienen latitud, porque allí es donde ésta comienza. — Del mismo modo los pueblos situados baxo el primer meridiano no tienen longitud por la misma razón. — Y el pueblo en que el primer meridiano corta al Equador no tiene longitud ni latitud.

2.^a Todos los pueblos situados baxo el Equador tienen todo el año iguales los días y las noches, porque aunque el Sol declina ya al N. ya al S.; como su horizonte corta por medio todos los paralelos de lat. está el Sol igual cantidad de tiempo sobre el Horizonte que debaxo de él. Ven pasar el Sol por sus cabezas el 21 de Marzo y 23 de Setiembre, y al medio día no arrojan sombra: durante seis meses le ven ácia N. y su sombra se dirige á S.: durante otros seis lo ven ácia S. y su sombra se dirige á N. Todas las estrellas aparecen sobre su Horizonte.

3.^a En todos los pueblos situados entre el Equador y los polos son iguales los días y las noches en los dos días de los equinoccios; porque en toda altura de polo que no llegue á 90 grados, la mitad del Equador estará sobre el Horizonte, y la otra mitad debaxo.

4.^a Fuera de los equinoccios nunca son iguales los dias y las noches en los pueblos situados entre el Equador y los círculos polares; porque en todas las partes de la eclíptica la órbita del movimiento del Sol está dividida por el Orizonte en partes desiguales.

5.^a Quanto mas inmediato al Equador esté un pueblo, son menos desiguales los dias y noches; y quanto mas remoto, mayor será esta desigualdad; porque los círculos descritos por el Sol en las 24 horas se cortan con mas igualdad en el pueblo mas inmediato al Equador, que en el mas remoto. Debaxo de los trópicos son los dias mayores de casi 13 horas y media, y desde los polares á los polos dura el dia mayor, uno, dos meses, &c.

6.^a El Sol está perpendicular dos veces al año en todos los pueblos situados entre los trópicos; una vez en los que están baxo dichos círculos; y nunca lo está para los pueblos colocados fuera de ellos; porque describiendo el Sol círculos paralelos al Equador ácia N. y S. pasará necesariamente dos veces por los pueblos situados entre los trópicos, una al subir hasta el signo de Cáncer, y otra al baxar hasta el de Capricornio; y hallándose sola una vez al año en cada uno de los trópicos, los pueblos situados debaxo de ellos sola una vez le tendrán perpendicular; y no pasando el Sol de dichos círculos, los pueblos situados fuera de ellos jamas lo pueden tener perpendicular. — Los que habitan

entre los trópicos arrojan su sombra ya á N. ya á S., y los que habitan mas allá de los trópicos, ácia su polo inmediato.

7.^a En qualquier postura obliqua de esfera hay una parte de cielo y estrellas, mayor en proporcion de su obliquidad, que jamas se ocultan, y otras que jamas aparecen sobre el Horizonte.

8.^a Los pueblos situados directamente baxo los círculos polares, tienen al Sol 24 horas sobre el Horizonte, quando éste entra en el trópico inmediato; y quando entra en el opuesto, está igual tiempo sin aparecer; porque en el primer caso ninguna parte del citado círculo está debaxo del Horizonte, y en el segundo ninguna se vé. En lo restante del año experimentan la variedad que en las demas partes; porque el Horizonte corta todos los paralelos al Equador hasta los trópicos mas ó menos, segun que están mas próximos ó mas remotos al trópico que se halla baxo le Horizonte.

9.^a Todos los pueblos colocados en el emisferio septentrional desde el Equador á los círculos polares, tienen el dia mas largo y la noche mas corta, quando el Sol entra en el signo de Cáncer; y el dia mas corto y la noche mas larga, quando entra en el de Capricornio; porque ninguno de los paralelos descritos por el Sol tiene tanta porcion sobre el Horizonte, y tan poca por debaxo, como el trópico de Cáncer; ni tanta debaxo,

y tan poca encima, como el de Capricornio; sucediendo lo mismo en órden inversa en el emisferio meridional.

10.^a Todos los países situados entre los círculos polares y los polos tienen el Sol sobre su Orizonte sin ponerse un determinado número de dias, y otro igual espacio sin descubrirse; porque en el primer caso no se oculta una parte de la eclíptica, y en el segundo no se descubre la otra, siendo mas larga la presencia del Sol en razon de la mayor proxímidad de los pueblos á los polos. En la parte situada baxo los polos, las estrellas de su emisferio jamas se ocultan, ni aparecen las del otro emisferio: sus habitantes, caso que los haya, arrojarán su sombra al rededor de sí.

11.^a Todos los pueblos de la tierra gozan al cabo del año con igualdad de los beneficios del Sol en quanto al tiempo de luz, y están privados de él con la misma igualdad.

12.^a Si un viagero diese la vuelta á la tierra, caminando ácia Oriente, al terminar su viage contaría un dia mas que contasen los habitantes del pueblo de donde salió; porque mudando de meridiano segun que nos adelantamos á Oriente ú Occidente, á los 15 gr. que adelantaba el caminante ácia Oriente, se hallaría en un sitio donde contaría el mediodia, &c. una hora mas ántes que los habitantes de su país; á los 30 gr. dos horas, y sucesivamente, quando hubiera concluido

su giro de la tierra, esto es, los 360 gr. contaría 24 horas, que son un dia entero mas que los de su pueblo; y por la misma razon, si otro viajante diese la vuelta al globo, caminando ácia Occidente, contaría, acabado su giro, un dia menos que sus paisanos; y así al dia que éstos llamasen Domingo, llamaría el primer viagero Lunes, y el segundo lo llamaría Sábado.

BREVE TRATADO
DE LA GEOGRAFÍA.

LECC. I. *Division general del Globo.*

¿Qué cosa es Geografía?

La descripcion de la tierra, ó mas bien su division en sus diferentes partes.

¿Cuáles son las mas principales?

Tierra y agua.

¿Con qué nombres se distinguen los diferentes lugares de la tierra?

Los principales son: Continentes, islas, penínsulas, ismos, promontorios, cabos, costas, montes y volcanes.

¿Qué entendeis por Continente?

Continente ó tierra firme es un dilatado espacio de tierra, que puede andarse sin pasar el mar, como la Europa.

¿Qué es isla?

Una porcion de tierra menor que el Continente, toda rodeada de aguas, como Mallorca.

Y península ¿qué es?

Un espacio de tierra, ceñido todo de agua menos por una sola parte por la que se une con el Continente, como España.

¿Qué cosa es ismo?

Una lengua de tierra que une una península al Continente , como el de Suez que une al África con el Asia.

¿Qué es promontorio?

Una colina ó elevacion de tierra que entra dentro del mar , cuya extremidad se llama *cabo*, como el cabo de Creus; y si es pequeña, la suelen llamar *punta*.

Y monte ¿qué cosa es?

Una eminencia de tierra que se eleva sobre todo lo que la rodea; y si es pequeña, se llama *colina*.

¿Y qué es volcan?

Un monte que arroja frecuentemente llamas , como el Vesubio en Nápoles.

¿Qué se entiende por costa ó ribera?

Aquella parte de la tierra que está á la orilla del mar.

LECC. II. *Division general de las aguas.*

¿Y qué division se hace de las aguas?

Las diferentes partes de las aguas se distinguen con los nombres de mares, lagos, estrechos, golfos, bahías, ensenadas, rios, &c. &c.

¿Qué aguas se comprenden baxo el nombre de mares?

Se dá el nombre de *Océano* á la porcion inmensa de aguas que rodean toda la tierra; y de *mares internos* con ésta ó aquella denominacion á los que se introducen dentro de ella , como el *Mediterráneo*.

¿Cómo se divide esa gran masa de aguas llamada Océano?

Siguiendo la moderna, sencilla y mas perceptible nomenclatura, se divide muy naturalmente en grande Océano, Océano atlántico, Océano reunido, Océano glacial ártico, y Océano glacial antártico.

¿Cuál es el grande Océano?

Las aguas comprendidas entre las costas occidentales de América, y las orientales del Asia, y desde el círculo polar ártico al antártico.

Este grande Océano con respecto á las Zonas de la tierra se divide en tres partes; *grande Océano boreal* las aguas comprendidas entre el círculo polar ártico y el trópico de Cáncer; *grande Océano equinoccial* las que se extienden entre los dos trópicos; y *grande Océano austral* las comprendidas entre el trópico de Capricornio y el círculo polar antártico.

En los globos y mapas ordinariamente se hallan estas aguas con los nombres de *mar Pacífico* y *mar del Sud*.

¿A qué parte de mar se dá el nombre de Océano atlántico?

A la que se halla comprendida entre las costas orientales de América y las occidentales de Europa y África, y entre los círculos polares.

Tambien estas aguas se dividen dándose el nombre de *Atlántico septentrional* á las que se extienden desde el círculo polar ár-

tico hasta el trópico de Cáncer ; *Atlántico equatorial* á las comprendidas entre los trópicos ; y *Atlántico meridional* á las que se hallan desde el trópico de Capricornio hasta el círculo polar antártico.

Este Océano atlántico se halla tambien con los nombres de *mar occidental* , *meridional* , *mar del norte* y *mar etiópico* ; y tanto el grande Océano , como el Océano atlántico toman otros particulares nombres en las costas que bañan , v. gr. el Océano Cantábrico.

¿Qué masa de aguas tiene el nombre de Océano reunido?

La porcion de Océano que se halla al S. del cabo de Buena Esperanza y de la nueva Olanda , por reunirse allí el grande Océano y el Océano atlántico, formando un solo mar, comprendiéndose el *gran golfo de la India*, que es aquella anchurosa entrada de aguas, que bañan por N. y E. las Indias orientales.

¿Qué aguas llevan el nombre de Océano glacial ártico y antártico?

Las comprendidas entre los círculos polares y los polos, llamándose *Océano glacial ártico* las de N. y *Océano glacial antártico* las del S., y á unas y á otras se las dá este nombre por los eternos hielos de que están cubiertas.

¿Y cuál es mayor extension, la de la tierra ó la de las aguas?

La de las aguas , que comprende mas de dos terceras partes de la superficie del Glo-

bo, quedando escasamente una tercera parte de él habitada ó habitable.

¿Qué es lago?

Una extension de agua rodeada de tierra por todas partes, como el lago de Ginebra.

¿Qué entendeis por estrecho?

Un canal que se encuentra entre dos tierras poco distantes la una de la otra, y que sirve de comunicacion á dos mares, como el de Gibraltar.

¿Qué cosa es golfo ó seno?

Es un espacio de mar que se extiende dentro de la tierra, como el de Bengala.

Una bahía ¿no es una especie de pequeño golfo?

La bahía se diferencia del golfo, en que es mas estrecha en la entrada que en lo interior, y porque está dispuesta de tal suerte que las naves allí están al cubierto de algunos vientos, como la de Cádiz; y si la bahía es de corta extension, se llama *ensenada*.

¿Qué se entiende por archipiélago?

Una porcion de mar poblado de islas, como el que se encuentra con este nombre por antonomasia en el Mediterráneo.

LECC. III. *Definiciones de algunos otros nombres usuales en la Geografía.*

¿Qué entendeis por puerto?

Un sitio seguro y defendido de la violencia del mar y los vientos, donde entran

y se guarecen los navíos por tener bastante fondo de agua para sostenerlos.

¿Qué es dársena?

Un sitio que hay dispuesto artificialmente en algunos puertos, muy resguardado, para la conservacion y habilitacion de las naves desarmadas.

Y rada ¿qué es?

Un espacio de mar entre dos porciones de costa, donde pueden anclar las naves sobre buen fondo y poca profundidad, sin estar expuestas á la violencia de los vientos de alta mar.

¿Qué es lo que llamamos ria?

La parte de un rio á su entrada en la mar.

¿Qué entendeis por banco ó baxío?

Los sitios arenosos en el mar de poca profundidad, donde los barcos pueden tropezar con grande riesgo.

¿Y por arrecife?

Los escollos en la costa, cuyo suelo es parte arenoso y parte peñascoso.

¿Qué se entienda por embocadura de un rio?

Aquel lugar donde un rio pierde su nombre entrando en algun otro ó en el mar. — En un rio se considera la parte diestra ó siniestra, que son las que corresponden al lado diestro ó siniestro de la persona que camina-se en un barco, siguiendo la corriente del agua. Se considera tambien lo alto ó baxo; lo alto ó rio arriba es la parte que se acerca mas al nacimiento, y lo baxo es la parte que se

acercas mas á la embocadura del mismo ; alto ó baxo se llama algun pueblo ó pais, segun su situacion respecto al rio. A veces tambien la parte ácia Levante se llama alta , y la parte opuesta ácia Poniente, baxa , como la alta y baxa Ungría , la alta y baxa Saxonia.

¿Qué cosa es muelle?

Una lengua de tierra fabricada artificialmente de piedra , guijarros , &c. para resistir y quebrar el ímpetu de las olas. El muelle se extiende dentro del mar hasta encontrar fondo bastante para que se arrimen á él las embarcaciones.

Y astillero ¿qué es?

El sitio donde se componen y construyen los navíos.

¿Y arsenal?

El parage donde ademas de componerse y construirse naves, se guardan los pertrechos necesarios para equiparlas.

LECC. IV. *Observaciones para entender bien los mapas.*

Sin embargo de que para adquirir con mayor claridad las ideas geográficas, comprender mejor la situacion respectiva de los pueblos de la tierra, y acostumbrarse á ellas la imaginacion, conviene ejercitarse en un globo mas bien que en los mapas; no obstante éstos se han inventado para substituir á aquel, y son respecto del globo lo que un

quadro respecto de una estatua, por lo que deberán tenerse presente las siguientes observaciones:

- I. Cómo esta dividido el mundo.
- II. Cómo debe ponerse la carta.
- III. Cómo se ha de poner el que la mira.

I. Por lo que hace al Mapa, así como una pieza ó sala tiene quatro lados, así conviene figurarse en la mente que el mundo tiene quatro espacios que los latinos llaman *Quatuor orbis plagæ, sive mundi cardines*, las quatro plagas del mundo, ó quatro puntos cardinales. Por donde sale el Sol se llama Oriente &c. segun hemos dicho arriba.

II. La carta debe estar puesta de modo que la situacion del pais venga á confrontar con los sobredichos puntos cardinales. En muchas cartas se notan en el márgen por estas palabras Oriente ú Est; Occidente ú Ouest; Mediodia ó Sud; y Septentrion ó Nord. Se ajusta el Mapa de suerte que corresponda el letrero *Septentrion* al verdadero Septentrion del mundo, y estarán encontrados los otros puntos. Si los sobredichos nombres no estan notados á la márgen del Mapa, estará á lo menos el signo de la brúxula con una flor de lis encima que denota el Septentrion. Muchos cuelgan el mapa en la pared, y de esta manera le consideran. A la verdad, para los que estan adelantados en la Geografía importa poco que esté en la pared, ó sen-

tado sobre una mesa : però considerando que toda la situacion se trueca , y la imaginacion se confunde , especialmente en los principiantes , es mejor poner el Mapa sobre una mesa.

III. Colocado el Mapa en la forma dicha , deberá el que lo mira ponerse de cara ácia el Septentrion , lo que servirá de regla. El Septentrion quedará entonces á la parte de arriba del que mira , el Mediodia abaxo , el Oriente á la derecha , y el Poniente á la izquierda. Y si alguna vez el Mapa estuviere grabado al contrario , esto es , que los nombres de los pueblos no esten escritos en línea paralela al letrero Septentrion notado en la márgen , ó conocido por la señal de la brúxula , como suele suceder con algunos , especialmente con los de las provincias particulares , es mejor volver el Septentrion escrito al verdadero septentrion del mundo , aunque los nombres de los pueblos queden al revés. Además de esto debe notarse , que como en los planisferios no pueden describirse los círculos como en el globo , éstos se denotan con líneas rectas , ó casi rectas , pero que en realidad conservan la declinacion ó arco que les corresponde en el globo ; las que baxan de alto abaxo de Septentrion á Mediodia son los Meridianos , cuyos grados se numeran de diez en diez , ó de cinco en cinco , abaxo y arriba en la márgen ; y las líneas que estan al través tiradas de Occidente á Oriente , y cuyos grados estan numerados tambien de cinco

en cinco, ó de diez en diez desde la línea Equinoccial á uno y otro polo, denotan los paralelos, y con estas dos especies de líneas se expresa la longitud y latitud de los pueblos. En las Cartas Corográficas se suelen notar ambas especies de grados de uno en uno, y á veces de quince en quince minutos, y aun menos. En varios Mapas se notan á la parte de arriba las horas de diferencia de pasar el Sol por el Meridiano en los diversos pueblos, contando desde el primer Meridiano así ácia Oriente como ácia Poniente. Tocante al Mapa general del mundo debe tambien advertirse, que como el mundo se figura redondo como una bola, es preciso figurarse que debaxo de nosotros habitan gentes, los que tienen las plantas de sus pies ácia las nuestras, que son los Antípodas. Sobre este Mapa se describe esta bola como dividida en dos partes, lo qual se hace para que se pueda considerar la tierra de una y otra parte.

¿Quántas especies hay de Cartas ó Mapas geográficos?

Universal, que representa todo el globo terrestre: *general*, que representa alguna de las quatro partes del mundo, como la de Europa: *corográfico*, que representa un reino, república ó imperio, como el de España: *topográfico*, que representa una provincia, partido ó pais solamente; é *hidrográficos*, que representan los mares, el curso de los rios y las islas. Todos estos mapas particu-

lares deben considerarse como unas secciones ó partes del Mapa-mundi ó Mapa universal.

LECC. V. *Division de la superficie de la tierra.*

¿Quántas partes contiene la superficie de la tierra?

De ordinario se numeran quatro, á saber: la Europa, Asia, Africa y América, á las que se añaden las tierras Articas, y las Antárticas, comprendidas las islas: estas partes no han sido conocidas siempre, porque los antiguos no conocieron mas que las tres primeras, y aun éstas no del todo, que son la Europa, Asia y Africa, por lo que las llaman el mundo antiguo, ó el antiguo Continente, porque era conocido de los antiguos; y la América, el nuevo mundo, porque fué descubierto en el siglo décimoquinto: ó tambien la India Occidental, para distinguirla de las Indias que estan en el Oriente; y se llama América, de Américo Vespucio que la puso su nombre.

¿Qué parte de la tierra fué habitada primero que las demas?

El Asia, donde fué criado el primer hombre, la qual es tambien la mas ilustre por haber allí nacido el Salvador del mundo, y haberse obrado en ella los misterios de nuestra redencion.

¿Qué parte de la tierra es al presente mas célebre?

La Europa , que aunque la mas pequeña de las quatro partes del mundo , es la mas digna de atencion por sus artes, ciencias, poblacion , fuerzas militares , dulzura de sus costumbres , disciplina del gobierno , y sabiduría de sus diferentes leyes ; pues de las otras partes de la tierra , aunque la extremidad del Asia es gobernada mas sábiamente que los estados que estan al Oriente ; la mayor parte del Africa permanece en la barbarie , y si en la América se exceptúa lo que está habitado de Europeos , lo restante conserva mucho de inculto y salvage ; lo restante es poco conocido,

LECC. VI. *De la Europa en general.*

¿Cuáles son los límites de la Europa?

Termina la Europa al N. con el Mar helado ; al S. con el Estrecho de Gibraltar y mar mediterráneo , que la separan del Africa ; al E. con la Rusia Asiática y el mar negro ; y al O. con el Océano atlántico.

¿Cómo dividís la Europa?

En tres grandes partes ; Meridional , Central y Septentrional.

¿Y qué estados se comprenden en cada una de ellas?

La Meridional comprende á España con Portugal, la Italia, la Turquía Europea con la pequeña Tartaria : — la Central encierra la Francia, los Países Baxos , la Helvecia ó Sui-

zos, la Alemania, la Prusia, Polonia y Hungría; — y en la Septentrional se hallan la Gran Bretaña, Dinamarca, Noruega, Suecia y Rusia.

Todos estos países están situados baxo la Zona templada, á excepcion de una pequeña parte de la Noruega, de la Suecia y de la Rusia.

¿Todos estos estados se gobiernan de una misma manera?

Hay una gran diferencia: unos son estados Monárquicos, otros Repúblicas, y otros tienen un gobierno mixto.

¿Qué cosa es estado Monárquico?

Es un Estado la Monarquía, en que la autoridad suprema reside en uno solo, el qual gobierna conforme á las leyes, ó por sí solo, ó por medio de sus Ministros, como en España y Portugal.

¿Qué entendéis por República?

La República es un Estado en que la autoridad suprema está depositada en las manos de muchos miembros escogidos para gobernar á los demas: si estos miembros son los nobles, se llama gobierno *Aristocrático*, como lo era Venecia: si el poder de dar leyes está en el pueblo, y el ejecutivo en el Magistrado, como sucedia en Génova, es gobierno *Democrático*.

¿Qué es gobierno mixto?

Es aquel en que está mezclada una forma de gobierno con otra, ó en que la autoridad del Soberano está limitada ó moderada por

las leyes y los estados, como el Imperio de Alemania, é Inglaterra.

¿Cuál es aquel otro gobierno que se llama Despótico?

Este es gobierno arbitrario y absoluto, dependiente de la voluntad de un solo hombre: tales son los gobiernos de la Turquía, del Japon, de la Persia y casi toda el Asia.

LECC. VII. *Idea general de la España.*

Comenzando pues á describir la Europa por los estados meridionales, se nos presenta la primera la España, que como que es el pais en que habitamos, pide nos detengamos mas en conocerle.

¿Me diréis los meridianos en que está comprendida, y paralelos baxo que se halla?

La vasta península y reyno de España, que es el pais mas occidental de la Europa, está comprendido entre los gr. 8 y 21 de long. or. y entre los 36 y 43 de lat. sept. contados desde Tarifa al Cabo de Ortegál. Está por consiguiente comprendida entre los climas 4.^o y 7.^o, por lo que el dia mas largo del año en las costas meridionales es de 14 horas y media, y en las septentrionales de 15 horas y quarto.

¿Cuáles son los límites de España?

Por el N. la Francia, y el Océano, llamado por allí *mar Cantábrico*; y por el E. y S. el mediterráneo que la separa de Africa,

59

y al O. Portugal y el Océano atlántico.

¿Cuántas leguas hay en todo?

Unas 260 de longitud tomada desde el cabo de Creus en Cataluña hasta el cabo de Finisterre en Galicia, y unas 210 contadas desde Tarifa en Andalucía hasta el cabo Ortegal en Galicia; y como 656 de costas (inclusas 172 de Portugal) y 92 que corren los Pirineos. La superficie de toda la península, incluidas las islas Baleares, es de 18.443 leguas cuadradas, y sin contar á Portugal 15.005.

¿Cuál es su temple, y carácter de sus habitantes?

Su temple es bueno generalmente, templado y sano, pero algo seco. — Los Españoles son de buena estatura, hermosos, graves, robustos, sobrios, sufridores del trabajo, animosos, celosos de la Religion, amantes de su patria y de sus reyes, y dotados de gran juicio é ingenio para las artes y ciencias.

¿Y su Religion?

La Católica romana sin mezcla de sectas.

¿Qué me decís de la lengua Española?

Es riquísima, expresiva, sublime y magestuosa, derivada de la latina con mezcla del árabe y de algunas otras naciones, y es la general que se usa: algunas provincias tienen dialectos particulares, como el Catalán, Bascuence y Valenciano.

¿Y su terreno y producciones?

La naturaleza da á nuestra nacion quanto puede satisfacer las necesidades de la vida y

lisonjear los deseos del hombre: tiene abundancia de vinos los mas exquisitos del mundo, granos de todos géneros, aceite, seda, azafran, arroz, cáñamo, lino, miel, exquisitas frutas, toda suerte de caza, y ganado mayor y menor, y quanto necesita para su comercio. Sus caballos son admirados por su hermosura, brio y aguante: sus paños son excelentes, y sus lanas son reconocidas sin disputa por las mejores de Europa. Hay tambien muchas minas de plomo, mercurio, hierro, plata, oro; y azogue abundantísimo en el Almaden: muchas y excelentes canteras de bellas y diversas piedras: aguas minerales en Sacedon, Trillo, Archena, Arnedillo y otras varias.

¿Cuáles son sus rios principales?

El *Tajo*, que es el principal de España, nace en la sierra de Albarracin en Aragon, corre por Castilla la nueva y Extremadura, y en Lisboa entra en el Océano. — El *Duero*, que nace al N. de la ciudad de Osma, corre por Castilla la vieja y Portugal, y desemboca en Oporto. — El *Ebro*, que nace en los montes de Santillana cerca de Asturias, pasa por Rioja, Aragon y Cataluña, y desagua en el mediterráneo cerca de Tortosa. — El *Guadalquivir*, que nace en las sierras de Cazorla en el reyno de Jaen, pasa por los de Córdoba y Sevilla á desaguar en el Océano por S. Lucar. — El *Guadiana*, que nace en las lagunas de Ruidera en la Mancha, se oculta á dos leg.

de Alcázar por unas siete leguas, vuelve á aparecer cerca de Manzanares, corre por Extremadura, y desagua en la raya de Portugal junto á Ayamonte. — Finalmente el *Miño*, que nace en las montañas de Galicia, y por sus confines desemboca en el Océano; se llama Miño del latin *Minium*, bermellon, de que abundan sus orillas.

¿Y sus montes mas nombrados?

Entre los muchos que hay en España los principales son los *Pirineos*, que la separan de la Francia, y se extienden con varios nombres por Navarra, Aragon y Cataluña, distinguiéndose en particular el pico del *monte perdido* en las fronteras de Aragon, donde tienen su mayor elevacion; en Cataluña el *Montserrat*, montaña de 8 leg. de circuito; y en Navarra la *Higa de Monreal*. — Las sierras de *Oca* en Castilla la vieja al O. del nacimiento del Ebro; — y entre ésta y la nueva las de *Guadarrama* y *Somosierra*. — En la provincia de Salamanca el puerto del *Pico*, la sierra de *Bejar*, la *Peña de Francia*, y la sierra de *Gata* á la parte sept. de Extremadura. — El *Moncayo* en Aragon; el pico de *Peñagolosa*. — Las sierras de *Alcaráz* y de *Segura*, que separan la Mancha del reyno de Murcia: — los montes de *Guadalupe* en las inmediaciones de Extremadura, y los de *Sierra morena* en Andalucía; — los de *Sierra nevada* en Granada, y á sus faldas estan las *Alpujarras*.

¿Qué poblacion es la de España?

Se reputa segun los últimos censos la población de toda la península, comprendidas las islas Baleares, de 15 millones y medio de almas, incluso los 3 millones y medio que encierra Portugal.

LECC. VIII. *Division de la España.*

¿Cómo dividís la España?

En septentrional y meridional, cada una de las quales comprende ocho provincias. — Las septentrionales son Galicia, Asturias, Leon, Castilla la vieja, Vizcaya, Navarra, Aragon y Cataluña. — Las meridionales son Castilla la nueva, Extremadura, Sevilla, Córdoba, Jaen, Granada, Murcia y Valencia.

¿Por qué algunas provincias de las que habeis nombrado tienen la denominacion de reyno, estando todas baxo el dominio del Rey Católico?

Porque ha habido algunas de Reyes particulares, especialmente quando dominaban aquí los Sarracenos, y retienen el nombre de reynos, menos Cataluña y Asturias que tienen el de Principado, y Vizcaya el de Señorío.

LECC. IX. *Galicia.*

Hablemos en particular de cada una de estas provincias.

¿Cuáles son los límites de la Galicia?

El reyno de Galicia tiene al oriente las

Asturias y Leon; al mediodia á Portugal; á poniente y norte el Oceano. — Se divide en siete provincias, cuyas capitales son las ciudades de Santiago, Betanzos, Coruña, Lugo, Orense, Mondoñedo y Tuy. Estos quatro son Obispados. — Su terreno abunda de centeno, cebada, maiz, patatas, castañas, avellanas, linos de los mejores de España, y algun trigo y vino. — Su industria mayor consiste en curtidos, paños comunes, sombreros y fábricas de lencería y mantelería. — Sus naturales son robustos, sufridos, frugales, muy fieles y de ingenio apto para las armas y letras.

¿Cuál es su Capital?

Santiago ó Compostela, Arzobispado y Universidad. Esta Ciudad es célebre por el gran número de peregrinos que concurren de todas partes del mundo á visitar y venerar el cuerpo de Santiago Apóstol, patron de España, que se venera en su magnífica Catedral.

¿Hay en la Galicia alguna otra ciudad de consideracion?

Varias; á la izquierda del Miño se ven Lugo y Orense, y á la derecha Tuy, no lejos de la entrada del mar. — *Lugo* tiene muchas fábricas de lienzo y medias de hilo; es patria de S. Froylan. — No lejos está el *Cebreño*, pais de mucha yerba para ganados, y sus naturales se emplean en hacer queso afamado. — *Mondoñedo* es ciudad de corta poblacion y se trabajan en ella cintas de hilo. —

Orense disfruta de abundante campiña. — *Tuy* situada en una altura tiene deliciosos paseos, y sus contornos abundan de viñas y frutales de toda especie. — Á una legua de *Monterey*, plaza de armas en los confines de Portugal, se hallan minas de estaño.

¿Tiene algunos puertos Galicia?

Es la provincia que mas puertos tiene en España, y en sus costas se coge mucha y esquisita merluza, congrio, sardina, abadejo, &c. Son los principales: *Vigo*, estrecho en su entrada, pero con una ensenada muy capaz. — *Pontevedra*, donde hay una fábrica de panas á la inglesa. — Pasado el cabo de Finisterre se encuentra la *Coruña*, cuyas fábricas de lienzo estan muy florecientes, y su puerto, que compite con los mas comerciantes del reyno, es muy seguro y defendido con buenas fortificaciones: la principal es el castillo de S. Antonio bastante abanzado ácia el mar. Aquí reside el Capitan general. — El *Ferrol*, cabeza de uno de los tres departamentos de marina con una ensenada profunda, á la que se entra por una boca defendida de dos fuertes castillos, tan estrecha que solo admite de una vez un navío: su arsenal es el mejor de la marina de España, con un astillero y buenos diques para la construccion de los navíos. — *Vibero* es un puerto bastante capaz, y sus habitantes se emplean en fabricar los lienzos de este nombre.

LECC. X. *Asturias.*

¿Dónde se hallan situadas las Asturias?

Confinan por el E. con las montañas de Santander, por el S. con Leon, por el O. con Galicia, y por el N. con el Oceano Cantábrico. — Este país es el mas quebrado por sus muchos y elevados montes, pero es muy saludable, y abunda de ganado vacuno, caballar y de cerda (de cuya extraccion á lo interior del reyno sacan mucha ganancia), venaos, osos, &c. y tiene buenas canteras de mármoles y minas de metales y de carbon de piedra, del que extraen para Cádiz y otras partes. Tambien se encuentra mucho succino y azabache. Sus montes están poblados de hayas, robles, castaños, acebos, muchas plantas medicinales, heléboro, angélica, valeriana, &c. Produce esta provincia abundantes y sabrosas frutas, especialmente ácia la costa, como tambien habas, guisantes y judías. Carece de vino, pero suple esta falta la sidra que proporciona la mucha manzana que cogen en tanta abundancia, que la extraen tambien para América. El Oceano forma en sus costas muchas rías que se introducen hasta una legua ó mas en tierra con muchos y sabrosos pescados. — Sus habitantes son honrados, constantes en el trabajo y muy adictos á su nobleza. — Los primogénitos de la Corona de España llevan el título de Príncipes de Asturias desde el

año de 1388, en que el Infante Don Enrique, hijo y heredero de Don Juan el I. de Castilla casó con Doña Catalina, hija y heredera del Duque de Alencastre.

Decidme la capital de este Principado.

Oviedo, ciudad restaurada de los Moros por el rey D. Alonso el Casto año 812, situada sobre una colina en clima templado y muy sano. Tiene universidad y una hermosa Catedral con una bella alameda. Aquí escribió y murió el célebre P. Feyjoó, Benedictino, á quien tanto debe la literatura Española. Á corta distancia de esta ciudad en las orillas del Trubia hay una real fábrica de balas, granadas, bombas y cañones de fusil.— Á una legua de Oviedo están las *Caldas*, baños termales de admirables efectos en la salud, y como á unas 10 leguas al E. se ve la Iglesia Colegial de *Covadonga*, santuario de mucha devocion.

¿Tiene Asturias algunos otros pueblos de consideracion?

Son los principales los que se hallan en sus 40 leguas de costas: *Castropol*, *Navia*, *Luarca*, *Cudillero*, *Avilés*, *Candas*, *Gijon*, *Villaviciosa*, *Lastres*, *Rivadeseella* y *Llanes*, de los quales merecen atencion Avilés, colocado sobre una ria que se extiende mas de dos leguas: su vecindario se emplea en trabajar calderos y otras vasijas del cobre que se saca de sus minas. — Gijon al pie de una colina con calles hermosas y anchas es la mejor

poblacion de Asturias, y su puerto muy concurrido, y tiene un establecimiento literario, llamado Instituto Asturiano. En lo alto de la colina hay un castillo.

LECC. XI. *Leon.*

¿Qué decís del reyno de Leon?

El reyno de Leon tiene por límites al oriente á Castilla la vieja, al mediodia la Extremadura, al poniente Galicia y Portugal, y al norte las Asturias. — Su clima es sano, pero frio y húmedo. Su terreno aunque montuoso, está poblado de árboles, y tiene frondosas y fértiles campiñas de trigo, cebada, frutas, legumbres, cáñamo y lino con muchos pastos para sus abundantes ganados lanar, vacuno, mular y caballar. Tiene tambien mucha caza, minas de cobre, canteras de piedras exquisitas, y aguas termales.

¿Qué division me podreis hacer de este reyno?

La que ofrece la naturaleza misma por el rio Duero que le cruza de E. á O. dividiéndole en dos partes, septentrional y meridional.

¿Qué ciudades se encuentran á la parte septentrional?

Leon, capital situada á cincuenta y cinco leguas de Madrid en un amenísimo terreno, cercada de antiguas murallas, cuya fundacion se atribuye al Emperador Trajano. Fue restaurada por el Infante D. Pelayo año 733.

Fue Corte de los Reyes de Leon. Tiene una Iglesia Catedral exênta, que se tiene por una de las mejores de España. Entre otros templos y excelentes monumentos de antigüedad se halla el de San Isidoro Arzobispo de Sevilla, cuyo cuerpo se venera en el Altar mayor, y tiene patente siempre el Santísimo Sacramento desde un Concilio que se celebró contra los hereges sacramentarios. Fue patria y sepulcro esta nobilísima Ciudad de muchos Reyes, tiene hermosos paseos. Su principal industria consiste en hilos y lencería. En sus contornos hay mucha salvia, cicuta y otras hierbas útiles. Fue patria esta ciudad del gran político y poeta D. Bernardino de Rebolledo. — *Toro* situada á la derecha del Duero, es cabeza de provincia famosa por sus guindas. — Tambien es cabeza de provincia *Zamora* á la derecha del Duero: su suelo es bastante fértil en granos y vino, y tiene fábricas de lana, lino y cáñamo. — *Sahagun, Valencia de D. Juan, Benavente*, título de Condado, la *Bañeza* y la ciudad de *Astorga* pertenecen á esta parte del reyno. — Á los confines de la Galicia se halla el *Vierzo*, territorio frondoso, cuyas principales poblaciones son *Ponferrada, Bembibre* y *Villafranca*, cabeza de Marquesado. La principal industria del *Vierzo* consiste en herrerías. — Entre Bembibre y Astorga están los *Margatos* que por la esterilidad de su terreno se dedican á arrieros y son tenidos por muy

fieles: son notables su trage y costumbres.

¿Qué poblaciones se hallan á la parte meridional?

Entre otras, *Peñafiel* título de Marquesado, la villa de *Olmedo* y *Medina del Campo*, y á las dos leguas *Rueda*, villa grande y de mucha cosecha de vino.

Sobre el rio Tormes se encuentran *Alba*, cabeza de un Ducado, y la antigua é ilustre ciudad de *Salamanca*, célebre por su universidad literaria: tiene ademas de la catedral otros buenos edificios, una hermosa plaza y sobre el rio un puente de 27 arcos. Es capital de provincia, y su vega abunda en granos, lino, garbanzos, hortalizas y frutas.— Al pon. de Salamanca está *Ledesma*, famosa por sus aguas termales, situadas á 2 leguas de la villa en un desierto.— Á orillas del rio Agueda que desemboca en el Duero, se ve *Ciudad-Rodrigo*, plaza de armas con fértil campiña.— Á 5 leguas está el fuerte de la *Concepcion* á las fronteras de Portugal. — Mas ácia el S. se halla el valle de las *Batuecas* y el elevado cerro de la *Peña de Francia*, donde hay un santuario de la *Virgen* de mucha devocion; y la villa de *Bejar* entre sierras nevadas, pero en terreno abundante de frutas.

LECC. XII. *Castilla la vieja.*

¿Dónde se halla *Castilla la vieja*?

Comprendiendo en *Castilla la vieja* las

montañas de Santandér, tiene por límites al oriente la Vizcaya, Navarra y Aragon; al mediodia Castilla la nueva, al poniente el reyno de Leon, y al norte el mar Cantábrico y parte de la Vizcaya y Navarra.— Por la mayor parte es tierra llana, produce abundantísimas cosechas de vino y trigo, que es el mejor del reyno, con que surte á la mayor parte del gasto de la Corte y otras provincias inmediatas.

¿Cuál es la capital de Castilla la vieja?

Burgos, ciudad grande, populosa, mercantil y Arzobispado, está cercada de colinas sobre el rio Arlanzon, que despues de haber recibido al Arlanza, entra en el Pisuerga; fue restaurada de los moros por Alonso el Casto año 775: destruida por las guerras, y fundada y poblada de nuevo por Alonso III el Magno, ambos Reyes de Aragon. Fue corte de muchos Reyes: su catedral es obra sumamente delicada y preciosa, tiene bellos edificios y paseos. Fue patria de S. Julian, Obispo de Cuenca, de S. Lesmes, del conde Fernan Gonzalez, el Cid Rui Diaz de Vivar y otros hombres ilustres.

¿Hay en Castilla la vieja alguna otra ciudad notable?

Palencia, es cabeza de provincia, á la izquierda del rio Carrion, que con el Geza, Arlanzon y Esgueba, desagua en el Pisuerga junto á Dueñas: fue restaurada de los moros por el Rey D. Sancho año 1034. La princi-

pal industria de esta provincia consiste en las mantas y cobertores de lana, y en las fábricas de bayetas, estameñas y sombreros. — *Dueñas* tiene un terreno fertilísimo en granos, como tambien las grandes llanuras conocidas con el nombre de *tierra de Campos*. — En la confluencia del Esgueba con el Pisuerga se halla *Valladolid* en una hermosa llanura con una bella catedral, plaza muy espaciosa, el palacio antiguo de los Reyes en el siglo XVI. y el paseo llamado el *Éspolon*. Tiene universidad y sociedad económica. — Cerca de la embocadura del Pisuerga en el Duero se halla *Simancas*, depósito del archivo general de Castilla. — *Tordesillas*, está sobre la derecha del Duero, y en *Rioseco* hay algunas fábricas de estameñas, paños, lienzo, cordelería y vidriado. — En la parte mas meridional sobre el rio *Adaja* se encuentra *Avila de los Caballeros*, situada en una elevacion con buenos edificios, especialmente la catedral: es patria de Santa Teresa de Jesus y Gil Gonzalo Dávila y Sancho Dávila. — Siguiendo el mismo rio que corre ácia N. y recibe al Arevalillo se encuentra *Arévalo*. — En *Segovia* situada al pie de la sierra de Fuenfria sobre el rio *Eresma*, hay tres famosos edificios, la catedral, el aqueducto de 159 arcos, obra del Emperador Trajano, y el alcazar, donde está el colegio militar de artillería; es muy conocida esta ciudad por el comercio de sus lanas y sus fábricas

de paños. — Á las 2 leguas y á las faldas de Guadarrama se encuentra el real sitio de S. *Ildefonso* ó la *Granja*, célebre por sus fuentes, jardines y fábricas de cristales y acero.

Soria, capital de provincia, situada á la derecha del Duero, inmediata á su nacimiento, y á las ruinas de la antigua Numancia, tiene en su término excelentes pastos y lanas, de que se hace una considerable extraccion.— Sobre el rio *Ucero* que desagua en el Duero, se halla la pequeña ciudad de *Osma*, y á la margen opuesta del mismo rio *el Burgo*, y siguiendo mas adelante el Duero la villa de *Aranda*, y mas ácia el N. la de *Lerma* con una buena Colegiata.

Al N. E. de la provincia de Soria está situado el fertilísimo territorio conocido con el nombre de la *Rioja*, que comprende entre otras la ciudad de *Calahorra*, Obispado, restaurada de los Moros por el Rey D. García de Navarra año 1045, situada al pie de una colina con hermosas campiñas y huertas: aquí nació Quintiliano: *Logroño* sobre el rio Ebro en terreno llano, ameno y de mediana cosecha de granos, vino, legumbres y frutas; tiene Iglesia colegiata y es pueblo de mucho tráfico: *Alfaro* está en campiña muy fértil, como tambien *Arnedo* y *Nájera*, abundantes en frutas y hortalizas. *Haro* á la falda de un cerro, cabeza de Condado, produce tambien vino. *Santo Domingo de la Calzada*, fue restaurada de los Moros por

Alfonso VI en 1083, tiene una Iglesia concatedral con la de Calahorra.

Al N. de Burgos se encuentran la *Bureba*, *Pancorbo*, *Miranda de Ebro* y las fragosísimas montañas de *Reynosa*, cubiertas de nieve y pobladas de bosques, donde se mantiene mucho ganado lanar y bacuno; la industria de sus habitantes consiste en las ferrierías. — No son menos fragosas las montañas de Santander, divididas en varios valles hasta las costas del Atlántico. Uno de éstos es el de *Pas*, de donde se llaman sus habitantes *Pasiegos*; en todo este país hay mucho pasto y ganado vacuno. Las principales poblaciones son las de la costa llamada *Cantábrica*. *S. Vicente de la Barquera* tiene buen puerto y fondeadero. *Santillana* da su nombre á sus inmediaciones, cuyo terreno suele llamarse *Asturias de Santillana*. *Santander*, Obispado, es la mejor población de aquella costa, y uno de los mejores puertos, que hace mucho comercio de lanas y bacalao: tiene una gran ría, y en ella se halla el astillero de *Guarnizo*, y las fábricas de artillería y hierro colado de *Liérganes* y *la Cabada*. *Santoña*, *Laredo* y *Castro-Urdiales* son buenos puertos y de mucha pesca, en especial *Laredo*.

LECC. XIII. *Provincias Vascongadas.*

¿Qué territorio se comprende baxo el nombre de *Provincias Vascongadas*?

Tres provincias que confinan por el N. con el mar Cantábrico, por el E. con Navarra, por el O. con las montañas de Santander, y por S. con la Rioja, y son *Vizcaya, Guipuzcoa y Alava*. — El gobierno de estas tres provincias es en todo diverso de las demas de España, gozan de muchos privilegios y fueros, cuidan por sí de la defensa de las plazas fuertes de aquella parte de España. En Vizcaya y Guipuzcoa hay Corregidor, y en Álava Alcalde mayor nombrado por la provincia, y todas tres tienen en Valladolid un juez de apelacion, del que se apela á la misma Chancillería. — Abundan de arboledas y bosques, y producen frutas y legumbres: sus mares les suministran buenos pescados. Con las uvas de cepa y emparrado hacen una especie de vino, que llaman chacolí; pero no tienen lo suficiente para su gasto, como ni tampoco de granos á pesar de la laboriosidad de sus habitantes: cogen mucha manzana de que hacen sidra; en sus pastos se cria mucho ganado vacuno; sus caminos estan contruidos con solidez, y sus posadas se distinguen por su limpieza y regalo. Las haciendas estan bien repartidas, y el labrador tiene la casa en su misma hacienda ó próxima á ella. Los Vizcaynos y Guipuzcoanos principalmente se dedican á las herrerías, varias obras de ceramagería, calderas de cobre, vasijas de hierro, fusiles y fábricas de xarcias, &c. y los Ala-

veses á los texidos de lencería y mantelería, y á las de dulce de caja, almívares, sombreros y zapatos. — Los habitantes de estas provincias son robustos, alegres, afables, honrados, trabajadores y fieles, muy aplicados al comercio, y salen de entre ellos buenos marinos.

¿Qué poblaciones tiene la Vizcaya?

Bilbao, Villa muy bonita con las calles á nivel, y sus edificios altos é iguales, y formados sus texados de suerte, que quando llueve se puede andar por las calles sin mojarse, y el sol no ofende en tiempo de calor; tiene una hermosa plaza, en la que entra la ría que es navegable, y adonde pueden subir barcos menores. Con sus aguas trabajan herrerías y molinos. Las calles de la Villa son enlosadas de piedra, y por varios conductos suben el agua de la ría á lo mas alto de las calles, la sueltan, y limpian la Villa quando es menester, por lo que no hay pueblo mas limpio. Tampoco permiten dentro de él andar coches, ni otro carruage. Su abundancia de comestibles, su aseo y limpieza, el comercio que hace en especial de extraccion de lanas, sus hermosas casas de campo en los alrededores, sus leyes y costumbres lo hacen un pueblo sumamente agradable.

¿Qué puertos hay en su costa?

Entre otros *Bermeo y Lequeitio* al or. de *Portugalete*, villa situada sobre la ría de Bilbao; su vecindario se ocupa en la pesca y escabeche de besugos y sardinas. En *Somor-*

rostro está la abundantísima mina de hierro de que saca el que quiere y lo conduce á lo interior.

¿Hay algunas otras poblaciones considerables?

Guarnica en las inmediaciones de Bermeo, y *Durango* al mediodia de Bilbao. *Balmaseda*, villa antiquísima; y *Orduña*, ciudad situada en los confines de Castilla. Aquí y en Balmaseda estan las aduanas, en que se adeudan los derechos de las mercancías que salen para lo interior de España

¿Qué poblaciones contiene Guipuzcoa?

Irun, última poblacion del reyno sobre el rio *Vidasoa*, abundante en salmones: *Fuenterrabía*, ciudad, puerto y plaza fuerte: *Los Pasages* dos pueblecitos que tienen un puerto capaz y con buenas fortificaciones, por medio de los quales pasa la ria de *Oyarzun*: *S. Sebastian*, ciudad muy principal de las mas comerciantes de Europa, situada á la falda de un monte coronado de un castillo; son obra magnífica sus muelles y el fanal, cuya luz se distingue á 9 leguas. *Tolosa* tiene fábricas de espadas, bayonetas, &c. — En lo interior se encuentra *Vergara*, célebre por su sociedad económica Vascongada, su seminario de educacion, y otros útiles establecimientos: *Placencia* conocida por sus reales fábricas de armas de fuego, y *Mondragon* por sus minas de hierro barnizado. *Oñate* es cabeza de Condado, y tiene un

Seminario real y fábricas de hierro y acero.

Y en Alava ¿qué poblaciones se encuentran?

Vitoria es la principal ciudad, situada en una hermosa llanura con bastante comercio é industria en hierro, en dulces, confitura, las sillas de paja que llevan este nombre, y artefactos de ebanistería. *Salvatierra*, *Treviño* y *Berguenda* son tambien villas pertenecientes á esta provincia, pero que nada ofrecen peculiar.

LECC. XIV. *Navarra.*

¿Dónde está situado el reyno de Navarra?

Navarra confina por el oriente con Aragon; por el mediodia con Aragon y Castilla la vieja; por el poniente con la Vizcaya; y por el Norte con los Pirineos, que la dividen de la Navarra Francesa. — Su terreno, aunque tiene bastantes montañas y sierras, no dexa de ser fértil, pues abunda en aceyte y vino afamado, cáñamo, lino, trigo, legumbres y frutas: su clima es muy sano y templado, y sus caminos públicos hermosos y cómodos. Ha producido mucho número de sugetos señalados por todas carreras. Entre ellos al Venerable é Ilustrísimo Señor Don Juan de Palafox y Mendoza, Obispo de la Puebla de los Angeles, y despues de Osma, célebre Escritor.

Decidme la Capital de Navarra.

Pamplona edificada por Pompeyo, Corte de los antiguos Reyes de Navarra, con calles anchas y limpias, situada en una llanura circular rodeada de cerros. Fué restaurada de los Moros por el Rey D. Alonso VII. de Leon año de 1130. Obispado y Universidad, plaza fuerte con una famosa ciudadela, construida por Felipe II. Tiene Virrey y Capitan general, Consejo Real, buenos edificios públicos, y amenos paseos.

¿Hay algunas otras ciudades notables?

Sangüesa situada sobre el r. *Aragon* en buen piso y terreno saludable, aunque muy frio. — *Olite* y *Tafalla* tienen un territorio muy fértil. — A corta distancia se encuentra la villa de *Peralta* famosa por sus vinos. — Al pon. del reyno se hallan las ciudades de *Viana* y *Estella*. — *Corella* situada sobre el r. *Alhama*, que desagua en el Ebro, disfruta campos abundantes en vino, cáñamo, aceyte, y otras producciones. Su industria principal consiste en alpargatas. — Sobre el mismo r. se halla la villa de *Fitero*, en cuyo término hay unos baños termales, á que concurre gran número de enfermos. — Sobre un pequeño r. llamado *Queiles* está la ciudad de *Cascante*, y en la confluencia de éste con el Ebro la ciudad de *Tudela*, de fertilísima campiña y vinos afamados. — A corta distancia de esta ciudad comienza el célebre *canal de Aragon*, no concluido aun, navegable, que corre ya 18 leguas y pasa por *Zaragoza*.

Al sept. de la Navarra se encuentra el fragoso valle de *Roncal*, cubierto de nieve 5 meses al año, abundante en pastos, y con medianas cosechas de trigo, lino y cáñamo. — El de *Salazar* que coge exquisita pesca en el r. de su nombre. — El de *Aezcoa* donde se hallan las fábricas de municiones de *Orbaiceta*; y *Roncesvalles*, en cuya hermosa llanura dió Carlo Magno la famosa batalla contra Alfonso el Casto año 809, en la que perecieron Roldan y los doce Pares de Francia; y en sus últimos confines está el valle de *Bastan*.

LECC. XV. *Aragon.*

¿En qué límites se halla comprendido el reyno de Aragon?

El reyno de Aragon confina por el oriente con Cataluña; por el mediodia con el reyno de Valencia; por el poniente con Navarra, Castilla la Vieja y la Nueva; y por el norte con los Pirineos. — Es una de las mayores Provincias de España, con Capitan general, Real Audiencia é Intendente. Su terreno segun su diversa situacion produce variedad de frutos, granos abundantes, aceyte, barrilla, frutas, hortalizas, azafrañ, lino y cáñamo excelente: sus montes dan mucha madera de construccion, leña y caza; cria gran cantidad de ganado lanar, y tiene tambien muchos minerales. Su industria consiste en algunas fábricas de paños ordinarios,

y manufacturas de cáñamo y curtidos.

¿Cómo dividiremos este reyno?

En dos partes; septentrional, que comprende el terreno que hay desde el r. Ebro ácia el N.; y meridional, que se extiende desde el mismo Ebro hasta el reyno de Valencia.

¿Qué poblaciones principales comprende la parte septentrional?

Jaca ciudad situada en una llanura entre sierras sobre el r. *Aragon* que dió el nombre á este reyno, es plaza fuerte, rodeada de murallas, y tiene ciudadela. — Al mediodia de *Jaca* están las *Cinco villas*, á saber: *Sos*, un *Castillo*, *Sadava*, *Egea*, y *Tauste*, terreno fertilísimo en granos. — *Huesca* situada sobre el r. *Isuela* en una fertilísima campiña tiene universidad literaria, y algunas fábricas. — *Barbastro* colocada sobre el rio *Veso* en una amenísima vega, produce quanto se necesita para el sustento y regalo del hombre. — A la márgen izquierda del *Cinca* se encuentra *Monzon*, villa afamada por su campiña abundantísima en frutas, tiene un castillo, y Gobernador militar. — A 7 leguas al or. de *Barbastro* se halla *Benavarre*, capital del antiguo condado de *Rivagorza*. — *Iraga* está en un sitio áspero en la orilla izquierda del *Cinca*, y mas al mediodia *Mequinenza* en los confines de *Cataluña* sobre el Ebro. — A las faldas de los *Pirineos* pertenecientes á este reyno se hallan el valle de *Venasque* al or. con un buen castillo en la capital del mismo

nombre; el de *Gistau* que tiene minas de plomo, cobre y hierro; el de *Canfran* y otros; terreno todo excesivamente frio, y de muchos bosques de hayas, encinas y robles.

Y en la parte meridional ¿qué poblaciones considerables hay?

La principal es *Zaragoza*, capital del reyno, situada en una hermosa llanura sobre el Ebro, donde entran los rios *Gallego* y *Huerba*, Arzobispado, ciudad tan antigua, que se ignora su fundacion: solo se sabe fué reedificada ántes del nacimiento de Cristo por el Emperador Augusto César, quien la dió su nombre de *Cæsar-Augusta*, que la pronunciacion morisca convirtió despues en *Zaragoza*. Ultimamente la conquistó de los Moros el Rey D. Alonso I. de Aragon año de 1118. Tiene esta ciudad hermosos paseos de árboles, en especial el de *monte Torrero*, y suntuosos templos, en particular el de nuestra Señora del Pilar, de mucha devocion de todo el reyno, y el de la Seo. Tiene esta ciudad Sociedad Económica de amigos del Pais, que cultiva las artes y las ciencias, Universidad y otros útiles establecimientos. Sus calles son estrechas y lóbregas, á excepcion de la que llaman el Coso, que es hermosa y de buenos edificios. Es residencia del Gobernador y Capitan general, de la Real Audiencia, un Intendente de Exércitos, y de los Tribunales superiores de aquel Reyno. Fué Corte de sus Reyes, se celebraron en ella varios Conci-

lios, y es patria de algunos Santos, como San Valerio, Braulio y Engracia, y del famoso poeta Prudencio, y otros doctos.

Sobre el Huerba se encuentra *Cariñena* cuyo terreno es famoso por sus ricos vinos.—*Daroca* está situada sobre el r. *Xiloca*, y en la embocadura de éste en el *Xalon* se halla *Calatayud* no léjos de las ruinas de la antigua *Bilbilis*, patria del poeta Marcial. El terreno de ámbas ciudades es amenísimo y muy fértil; en especial se pondera su aceyte y los melocotones de Campiel junto á Calatayud.—Al N. de esta ciudad está *Borja* y á 3 leguas á la falda de *Moncayo*, *Tarazona* que tiene algunas fábricas de paño.—A la parte oriental de estas ciudades se halla *Alcañiz* á la margen derecha del r. *Guadalope*, y es cabeza de partido: y al N. de Alcañiz está *Caspe*, villa rica y populosa.—Inmediata ya al reyno de Valencia, y á la confluencia del r. *Turia* y el *Alfambra* se halla la ciudad de *Teruel*, restaurada de los Moros por Alfonso II. año 1171, célebre por sus aqüeductos, y el trágico suceso de sus amantes, cuyos esqueletos se conservan en la parroquia de S. Pedro.—*Albarracin* á la orilla izq. del *Turia* está situada entre dos cerros de peña caliza; se trabajan en ella paños ordinarios.

LECC. XVI. *Cataluña.*

¿Qué noticia me dais del Principado de Cataluña?

Confina por el norte con los Pirineos, por el oriente y mediodia con el mediterráneo, por el poniente con Aragon y Valencia. — Este pais es generalmente quebrado, montuoso y árido, pero la aplicacion de sus moradores, que son muy industriosos, le hace producir mieses, legumbres y frutas, arroz, almendras, avellanas, algarrobas, vino, aceyte, &c.: sus montes abundan de mármoles, jaspes, salinas, minerales, plantas raras, y toda suerte de maderas; y de su mucho alcornoque hace gran cargamento de corcho, aun para paises extranjeros. Tiene esta Provincia, la mas laboriosa de España, numerosas fábricas de seda, lanas, lienzos, papel, hierro, algodón, curtidos y encaxes, y hacen en ella grandes progresos las artes y ciencias.

¿Y qué poblaciones considerables contiene este Principado?

Muchas: Recorriendo la costa, se halla en los confines de Valencia el puerto de los *Alfaques* y *Amposta* á la embocadura del Ebro, que atraviesa este pais, y á las 4 leguas sobre su margen izq. la ciudad de *Tortosa* situada en una pequeña colina y fértil campiña, y en su término hay canteras de jaspes, y se hace gran cosecha de sosa: — A la parte septentrional de Tortosa en la misma costa se encuentra *Tarragona*, capital en otro tiempo de gran parte de España que se llamó *Tarraconense*: su principal industria consiste en algunas fabricas de seda. — A 4 leguas

de esta ciudad se encuentra la villa de *Reus*, famosa por su fértil campiña, sus vinos, manufacturas, y fábricas de aguardientes y rosolis.

Barcelona, capital del Principado, populosísima, hermosa y rica, está situada sobre las bocas del *Llobregat*; se tiene por fundacion de Amilcar Barca ó Barcino, de donde lleva el nombre; fué restaurada de los Moros año de 1146; reside en ella el Capitan general, Real Audiencia, y demas Tribunales. Su planta es muy hermosa, y su terreno es delicioso; aunque sus calles son estrechas, tienen gran número de tiendas y talleres primorosos de mercaderes y artífices, y es muy concurrida de extranjeros por su puerto y comercio. Es Obispado, y su Catedral muy buena. Extramuros de la ciudad hay un barrio llamado *Barceloneta*, cuyas calles y casas uniformes tiradas á cuerda, le hacen muy bello. La Ciudadela es grande, y una fortificacion de las de primer orden: por encima de la muralla de la ciudad dexa su grueso capacidad para un paseo cómodo y divertido. Su fortísimo castillo en *Monjuí*, que es un monte elevado, domina y defiende la ciudad por entre poniente y mediodia, como la ciudadela por oriente. En esta ciudad florecen las artes y oficios; y las manufacturas de encaxes, galones, blondas y texidos de sedas y lanas, suministran medios á su comercio en todo el reyno y fuera de él. Tiene Academia de Bellas Letras, Ma-

temáticas y otras ciencias, y muchos útiles establecimientos. Es memorable esta ciudad por muchas cosas: fué fundacion de los Cartagineses, Colonia Romana, Corte de los Visigodos, de los Condes de Barcelona, y últimamente de los Reyes de Aragon hasta el año 1410. Es patria de S. Paciano, S. Severo y S. Raymundo de Peñafort y otros: como tambien de hombres ilustres en armas y letras, entre ellos de L. Flavio Dextro y Hugo Cardenal, célebre escritor.

A 9 leguas de esta ciudad sobre la derecha del Llobregat se encuentra la singular montaña de *Montserrat* que tiene 8 leguas de circuito, y se presentan sus muchos picos á la vista, como unas pirámides de extraordinaria altura; parte de ellas son de la que llaman piedra de toque. En el comedio de esta montaña hay un suntuosísimo templo de la Vírgen María, de mucha devocion y concurso, y 12 ermitas, en que viven austéros ermitaños, que tratan con mucha generosidad á los viageros. — A 4 leguas de Barcelona siguiendo la costa del mar se encuentra *Mataró* en fértil terreno, de gran comercio, que tiene varias fábricas en especial de coton y encaxes. — *Palamós* es un puerto muy bueno y fortificado. — Entre la embocadura del r. *Ter* y el cabo de *Creus* se hallan los puertos de *Ampurias* y *Rosas*, que tiene una bahía muy capaz con varias fortificaciones que la hacen plaza respetable. — A 4 leguas de *Rosas* se encuentra el casti-

llo y plaza fuerte de *S. Fernando de Figueras* en el Ampurdan , terreno fertilísimo en granos y frutas ; y mas al N. la *Junquera*, que es el último pueblo de España á la vista de *Bellegarde* fortaleza de Francia. — Mas al pon. se vé la villa de *Olot* , la mas industriosa del Principado ; y mas arriba *Camprodon*. — Sobre la confluencia de los rios *Ter* y *Oña* se halla la célebre plaza fuerte de *Gerona* , y á su pon. siguiendo el mismo r. aunque algo mas apartada, la ciudad de *Vique* , que tiene muchas fabricas de indianas , y sus cercanías abundan de minas de amatistas y topacios. — Acia el origen del r. *Segre* está situada la villa de *Puigcerdá*, y á su pon. *Urgel*, ciudad, cuyas llanuras son las mas fértiles del Principado ; y baxando al mediodia se encuentra *Balaguer* con muy buena campiña. *Cervera*, conocida por estar en ella establecidos los estudios generales de *Cataluña*; y *Lérida* en hermosas y feraces llanuras , que en tiempo de los Romanos fueron teatro de la gran campaña de César. — En *Solsona* situada sobre el r. *Negre* florecen las fábricas de hierro, seda y algodón. — Al S. de esta ciudad se halla *Cardona* al pie de un elevado peñasco de sal blanca , que tiene una legua de circuito , de la que hacen los escultores varias imágenes y cosas transparentes como el cristal. — Sobre el *Llobregat* y en la confluencia del *Cardonero* se halla *Manresa* , rica por sus manufacturas de seda y molinos de pólvora.

LECC. XVII. *Castilla la Nueva.*

¿Qué reyno es Castilla la Nueva?

Castilla la Nueva es el mas dilatado de los de nuestra Península, y está en medio de toda ella. Confina por el oriente con el reyno de Valencia y Aragon, por el mediodia con los de Murcia, Jaen y Córdoba; por el poniente con Extremadura, y por el norte la separan de Castilla la Vieja los montes de Guadarrama. Se divide en cinco provincias, Madrid, Toledo, Guadalaxara, Cuenca y la Mancha. — Esta tierra fué celebre en lo antiguo por las batallas dadas por los Romanos, y en ella se comprendian los Olcades, Oretanos, Carpetanos y Laminitanos. — Su clima es muy saludable por los ayres puros; se produce en Castilla la Nueva variedad de frutos, mucho trigo, cebada, vino y aceyte, ganado lanar, vacuno, mular y de cerda.

¿Qué decís de la Villa y Corte de Madrid?

La Villa de MADRID, Capital de toda la Península y Corte de los Reyes de España, es la principal y mas bella poblacion del reyno, por su extension, numeroso vecindario que pasa de 168000 personas, utilísimos establecimientos, hermosura de sus edificios y calles, que son casi todas largas, anchas y rectas, adornadas de fuentes, y de magníficos balcones iluminados con faroles coloca-

dos en todos los barrios, que hacen clara la noche mas obscura. Está situada á los 14. gr. 24 min. de long. y á los 40 gr. 25 min. de lat. sobre el rio Manzanares que tiene dos soberbios puentes, el de Toledo, y el de Segovia. Fué conquistada por Alonso VI por los años 1085, y estableció aquí la Corte Felipe II año 1561. Hay aquí varias cosas notables, suntuosos Palacios y Templos. Entre las diversas plazas que tiene, está la mayor, larga quatrocientos noventa y quatro pies, ancha trescientos treinta y quatro, y mil quinientos treinta y seis de circunferencia, con ciento treinta y seis casas de cinco altos, todas uniformes con buenos balcones en cada fila de ventanas, especialmente la obra nueva concluida año de 1797 sostenidos de pilares que forman todo al rededor una larga y hermosa galería, donde se puede pasear á cubierto. Hay ademas otra grande y magnífica plaza donde se hacen las corridas de toros. — En esta Villa están los Tribunales superiores de toda la Monarquía. Es plaza de armas, tiene dos Palacios Reales, el nuevo es todo de piedra, ricamente adornado y de la mejor arquitectura; y el del Buen-Retiro sumamente delicioso. Hay en Madrid dos casas de moneda; los Estudios Reales de ciencias y humanidades; Gabinete de historia natural; Jardin Botánico; Laboratorio Químico; Observatorio Astronómico; y Academias de la lengua Castellana, de la Historia, de las tres

nobles Artes, Pintura, Escultura y Arquitectura, de derecho Español y público, de Cánones y disciplina Eclesiástica, la Academia latina, las enseñanzas de Mineralogía y Medicina práctica, y los Colegios de Cirugía, Veterinaria, Farmacia, y varias utilísimas sociedades: tiene un Hospicio, y varios Hospitales, sobre todo el general, el mas magnífico de toda la Europa. Hay varios hermosísimos paseos al rededor de la Corte, sobre todos el Prado, Jardin Botánico, Delicias, Buen-Retiro, y el de la Florida ó S. Vicente. Hay mucho comercio, y su correspondencia con los puertos la hacen abundante de todos los géneros extranjeros. Es Madrid patria de muchos hombres célebres en santidad, entre ellos S. Isidro Labrador, su patron, y la Beata Mariana; ha producido tambien hombres literatos y poetas, quales fueron, Quevedo, Lope de Vega, Ercilla, y otros infinitos.

¿ Contiene esta provincia algunas otras poblaciones considerables mas que Madrid?

Sobre el r. *Henares* ántes de unirse al *Xarama* se hallan *Alcalá*, ciudad conocida por su Universidad literaria, y por sus Santos compatriotas Justo y Pástor, cuyos cuerpos posee: es tambien pátria de Miguel de Cervántes Saavedra. *Guadalaxara* célebre por sus reales fábricas de paños. *Sigüenza*, ciudad recobrada de los Moros por Alfonso VI

por los años 1106, tiene una catedral hermosa por su arquitectura, escultura, pintura y alhajas; tambien tiene Universidad, Seminario Conciliar, y hermosos paseos. — A la orilla der. del *Tajuña* se encuentra *Brihuega*, que tambien es conocida por sus fábricas de paños, y memorable por la ilustre victoria conseguida allí por Felipe V contra los Alemanes é Ingleses año 1710. — Al N. O. de Madrid y faldas de Fuenfria se halla el Real Sitio de *S. Lorenzo del Escorial*, famoso por el Palacio y Monasterio fundado por Felipe II, por el célebre Panteon de la familia real, su famosa Biblioteca y bellísimas pinturas. — Cerca de la confluencia del Xarama y el Tajo al S. de Madrid está situado el real Sitio de *Aranjuez*, cuya frondosidad, hermosos jardines, bosques, fuentes y suntuoso Palacio lo hacen uno de los mas magníficos lugares de recreo de toda Europa. — A 2 leguas está la villa de *Ocaña*.

¿Qué ciudad es Toledo?

Toledo situada en una escarpadísima roca, y ceñida del Tajo, es Arzobispado el mas rico del reyno, Primado de las Españas, ciudad antiquísima, Corte que fué de los Reyes Godos, Moros y Castellanos, famosa por los Concilios tenidos en ella, célebres en toda la Iglesia. Fué restaurada de los Moros por Alfonso VI de Leon y I de Castilla año de 1085. Su Catedral es muy famosa entre las mejores de estos reynos. Estuvo al-

gun tiempo en poder de los Sarracenos , y aun despues de recobrada la Ciudad, por pacto hecho permaneció Mezquita , despues fué consagrada Iglesia , y por último el Rey San Fernando la reedificó. En ella , en el alcázar fundado por el mismo Alfonso VI y en varios Templos y edificios , se admiran muchas preciosidades de arquitectura , pintura y escultura , ademas de sus muchas riquezas , alhajas y reliquias. Tiene una célebre fábrica de espadas. Es patria de los Santos Ildefonso , Leocadia , Hermenegildo , Casilda y de muchos Reyes , como tambien de varios hombres ilustres en todas clases.

Siguiendo la corriente del Tajo , que al pon. de Toledo recibe al Guadarrama que nace en la cordillera de este nombre , se halla *Talavera de la Reyna* , bien conocida por sus fábricas de loza , de seda , y telas de oro y plata : es patria del P. Juan de Mariana. — Al E. de Madrid sobre la confluencia del Guadiela y el Tajo está *Sacedon* , y á 5 leguas *Trillo* , ámbos pueblos conocidos por sus aguas y baños medicinales. — Al E. de Castilla se halla la ciudad de *Cuenca* , cabeza de provincia en clima muy frio , situada en un alto cerro , y entre otros dos mas elevados , de los que la separan dos profundidades por las que corren los rios *Xucar* y *Huescar* : es ciudad antigua , conquistada de los Moros por Alfonso VIII año 1176 : es Obispado y patria del célebre Cardenal Gil Albornoz , y

de otros varios ilustres en letras y armas. — En la parte mas septentrional sobre el rio *Gallo* se vé *Molina de Aragon*, cuyo terreno abunda en pastos. — La provincia de la *Mancha* tiene un suelo muy fértil en trigo, cebada, azafran, barrilla, sosa y seda, y su cosecha de exquisito vino es abundantísima, como tambien numerosa la cria de mulas y machos: tiene por capital á *Ciudad Real* á corta distancia del Guadiana, fundada por el Rey D. Alonso el Sabio en una hermosa llanura, y tiene un Hospicio donde se ocupan jóvenes de ámbos sexos en manufacturas de seda, lana, &c. — Hay ademas en esta provincia otras poblaciones notables, como son *Calatrava*, *Almagro*, *Infantes*, *Consuegra* y *Alcázar de S. Juan*. — A 4 leguas de *Alcaraz* en las elevadas sierras de este nombre junto al nacimiento del r. *Mundo* se hallan las minas de calamina de *Riopar* con fábricas reales de laton; y al S. O. de *Ciudad Real* las famosas minas de azogue del *Almaden*.

LECC. XVIII. *Extremadura.*

¿Dónde se halla situada la *Extremadura*?

La *Extremadura* confina por el Oriente con *Castilla la nueva*; por el Mediodia con el reyno de *Sevilla*; por el Poniente con *Portugal*; y por el Norte con el de *Leon*. — Su clima es templado, y su terreno bastante llano

y fértil de granos, aceyte, legumbres y muchas arboledas de frutales: sus montes abundan en encinas, castaños y arbustos de todas clases; pero su principal industria y riqueza consiste en los pastos para el ganado lanar y de cerda: se crían también hermosos caballos, y son bien conocidos por lo delicados sus jamones y chorizos.

¿Qué division me haceis de esta provincia?

La que ofrecen los rios Tajo y Guadiana, que la dividen en 3 partes: la 1.^a al N. entre sus confines con el reyno de Leon y el Tajo, donde se halla la ciudad de *Plasencia* sobre el r. *Xerte*, que desagua en el *Alagon*, situada en una hermosa y fértil llanura entre dos sierras. — Sobre el mismo r. *Alagon* se halla *Coria* en terreno también feraz, especialmente de agríos y frutas.

La 2.^a entre el Tajo y Guadiana comprende á *Alcántara*, que tiene un magnífico puente sobre el Tajo; *Cáceres* al S. E., y al E. *Truxillo*, patria de Francisco Pizarro, conquistador del Perú. — Sobre el r. Guadiana se halla *Mérida*, ciudad famosa en lo antiguo, que conserva del tiempo de los Romanos varios edificios, el circo, teatro y un puente de 50 arcos.

La 3.^a que comprende desde el Guadiana hasta sus últimos confines meridionales, encierra á *Badajoz*, capital de toda Extremadura, situada sobre el mismo Guadiana, pla-

za de armas y fortaleza fronteriza de Portugal; tiene Capitan General, y es Obispado. Fué recobrada de los moros por Don Alfonso IX de Aragon en 1230. Fué sitiada el año 1658 por los Portugueses, á quienes derrotó Don Juan de Austria el año 1661; y últimamente fué sitiada en vano por los confederados el año 1705.

A la orilla izq. del mismo al E. de Badajoz se halla *Medellin*, patria del célebre Hernan Cortés, conquistador de México; — *Olivenza*, plaza de armas; — *Xeréz de los Caballeros* en terreno de muchos pastos y montes de bellota; y *Llerena*. — A la parte meridional de esta provincia se encuentran las minas de plata de *Guadalcanal*, donde se ha encontrado tambien últimamente platina.

LECC. XIX. *Sevilla.*

¿Quáles son los límites del reyno de Sevilla?

El reyno de Sevilla confina por el Oriente con los de Granada y Córdoba; por el Norte con éste y la Extremadura; por el Poniente con Portugal; y por el Mediodia con el Océano y Mediterráneo que se unen en el estrecho de Gibraltar. — Este reyno, el de Granada, Córdoba y Jaen se entienden comunmente baxo el nombre de los quatro reynos de Andalucía, que son los mas famosos de toda España por sus riquezas y fecundidad en todo, en especial

granos, aceyte y vinos. De todos quatro es éste el mayor, fertilísimo en especial en aceyte, cuya cosecha es tan considerable, que en años buenos suelen extraerse mas de medio millon de arrobas. Tiene en sus huertas muchos naranjos, limones y cidros.

¿Cuál es la Capital?

Sevilla á la orilla izq. del Guadalquivir, ciudad magnífica, de comercio, muy rica, cuya antigüedad y grandeza es inmemorial, y su vecindario se reputa de 100⁰⁰⁰ almas, sin contar los arrabales. La restauró de los moros el santo rey D. Fernando año 1248, y venera su cuerpo en la catedral. Por algunas inscripciones consta haber sido colonia de los romanos llamada de Rómulo; su espaciosa y ancha muralla se supone ser obra de Julio Cesar con muchos torreones y fosos. Es Arzobispado, y su catedral de las mas hermosas de España, de mucha riqueza, excelentes pinturas y arquitectura: tiene otros bellos edificios, el Aqueducto, la Giralda, que es la torre mas alta y hermosa de España, que se eleva 364 pies, y el Alcázar con primorosos jardines, que fué habitacion de los Reyes moros y de otros, y por último de Felipe V y su Real Familia. Entre otras fábricas es considerable la de Tabaco, y muchísimos telares de seda. Tiene un Asistente, Real Audiencia é Intendencia general de ejército de los quatro reynos, casa de Moneda, y Universidad literaria. — En cada uno de los

cuatro reynos hay Intendente de provincia.— Se comunica por un puente con un barrio llamado *Triana*, donde se hallan las reales fundiciones de Artillería. Es patria de los Santos Isidoro, Leandro, Justa y Rufina, y de Gonzalo Fernandez de Córdoba conocido en la historia por el Gran Capitan, y de otros hombres ilustres.

¿Qué otras poblaciones notables hay en este reyno?

Como á una legua al O. de Sevilla se encuentran las ruinas de la antigua *Itálica*, donde hay un pueblecillo llamado *Santi Ponce*; y al or. se halla *Carmona* en terreno fértil; y al S. de ésta *Osuna*, cabeza de un Ducado, y la ciudad de *Utrera*. — Sobre el rio *Guadalete* está situada *Arcos*, y sobre otro riachuelo que desagua en éste *Xerez de la Frontera* famosa por sus vinos y caballos:— al mediodia de *Arcos Medina-Sidonia*, cabeza de un Ducado. — En la márgen del Génil está *Écija*. En las fronteras de Córdoba se hallan *Cazalla* y *Constantina* en terreno montuoso, continuacion de la cordillera de Sierra Morena, donde hay minas de plata.

¿Qué puertos tiene en su costa?

Ayamonte en la embocadura del Guadiana; y en el golfo de *Huelva*, donde desembocan los rios *Odiel* y *Tinto*, se halla el puerto de *Palos*. — En las embocaduras del Guadalquivir se encuentra *S. Lucar de Barrameda*, ciudad de muchos y exquisitos viñedos,

hortalizas y frutas; y siguiendo la costa, se encuentra la villa de *Rota* conocida por su vino llamado Tinta de Rota. — El *Puerto de Santa María*, de cuyo terreno se saca mucha y buena sal; y *Puerto Real*. — La famosa *Cádiz* restaurada de los Moros por D. Alfonso el Sabio año 1264 es una de las ciudades mas hermosas, ricas y divertidas de España, y célebre en todos tiempos: la tomaron y saquearon los Ingleses año de 1596, pero la recobraron luego los Españoles, y por segunda vez fué sitiada el año 1702, aunque en vano, por el ejército y armada de los aliados. Es una de las principales plazas de España; tiene Gobernador militar, excelentes fortificaciones y castillos, con una gran bahía que admite mas de 200 buques, y donde desembarcan ordinariamente las flotas de las Indias Occidentales; es uno de los tres departamentos de Marina con escuela de Náutica, y otros varios establecimientos, con hermosos paseos, y un Hospicio donde son asistidos los huérfanos, ancianos y enfermos. Su situacion es en la punta N. de la *Isla de Leon*, que tiene 3 leguas de largo, y se une al Continente por el puente de *Suazo*. — Al S. E. de Cádiz está el pueblo *Isla de Leon*, donde hay Academia de Guardias Marinas y Observatorio Astronómico. — Al S. de la Isla de Leon hay una Isleta llamada *Santi Petri*. En la misma bahía está el presidio y almacenes de la *Carraca*; y mas al E. *Conil* conocido

por sus minas de azufre. — El cabo de *Trafalgar* da principio á la costa, que forma con la de Africa el Estrecho llamado de Gibraltar, que tiene diez leguas de largo, y como tres de ancho en su mayor estrechura. En ella se hallan las plazas de *Tarifa* y *Algeciras*, y la famosa *Gibraltar*, que tiene una grande y segura bahía al O., y se comunica con el Continente por sola una lengua estrecha de arena. Es ciudad tan fuerte, que pasa por inexpugnable, por estar situada en un gran peñon, que es tan celebrado de los Poetas baxo el nombre de Calpe ó columnas de Hércules, por haber éste levantado en él, y en el monte Abila que está enfrente en el Africa, dos columnas con la inscripcion *Non plus ultra*, para significar no habia ya mas tierra que conquistar. Hoy dia se halla en poder de los Ingleses desde el año 1704, y varias veces ha sido bloqueada y sitiada por los Españoles, aunque sin fruto. — A media legua de esta plaza se halla *S. Roque*, nueva poblacion.

LECC. XX. *Córdoba.*

¿Y cuál es el reyno de Córdoba?

El reyno de Córdoba confina por el Oriente con el de Jaen; por el Mediodia con los de Granada y Sevilla; por el poniente con éste y Extremadura, y por el Norte con Castilla la nueva. — Su terreno es abundante en

pastos, leña, caza, ganado lanar, yeguar y cabrío, naranjas, limones, trigo, aceyte y excelentes vinos; produce tambien los mejores caballos de Europa; y tiene minas de varios metales.—La industria de sus habitantes consiste en fábricas de xabon, seda, curtidos, sombreros, y el arte de platería.

¿Cuál es su capital?

Córdoba, ciudad situada á la derecha del Guadalquivir á la falda de Sierra morena, célebre en tiempo de los Romanos, fué restaurada de los Moros por el Santo Rey D. Fernando año 1236, quien dedicó en Catedral la Mezquita, que es obra extraña, y de las mas hermosas y particulares del mundo, sostenida de 1000 columnas de varios jaspes y mármoles. Tiene Corregidor. Es patria de los dos Sénecas, Lucano, Ginés de Sepúlveda, Luis de Góngora, y otros muchos héroes en virtud, letras y armas.

¿Hay alguna otra buena poblacion en este reyno?

Al S. E. de Córdoba está *Montilla*, ciudad afamada por sus vinos; *Bujalance*; la *Carlota*, nueva poblacion en sitio montuoso ácia la confluencia del Guadalquivir y Genil; *Lucena*, *Cabra* y *Priego*.

LECC. XXI. *Jaen*.

¿Qué tal es el reyno de Jaen?

Jaen es el mas pequeño de los quatro

reynos de Andalucía, al que rodean por Oriente y Mediodia Granada, por el Norte Castilla la nueva, y por el Poniente Córdoba. — El terreno de este pais es bastante desigual, pero tiene viñas, olivares y tierras de pan llevar, y sus pastos son excelentes para ganado, especialmente para caballos: abunda de canteras de jaspes, salinas, y varios minerales de plomo, cobre, plata &c.

¿Cuáles son sus principales ciudades?

Jaen, que es la capital, está situada á la falda de una montaña á la izq. del r. de su nombre, fué conquistada de los Moros por el Santo Rey D. Fernando año 1243. Es Obispado, y la fábrica de su catedral no cede á ninguna de las del reyno. Tiene muchas fuentes y manantiales, con especialidad la que llaman de la *Magdalena*, que nace dentro de la ciudad, y les sirve su sobrante para las huertas; por lo que se dice que en otras partes va el agua de los campos á la ciudad, pero aquí de la ciudad al campo.

¿Hay algunas otras poblaciones notables?

Alcalá la Real al S. O. de Jaen, y al N. de esta ciudad *Úbeda* en la cima de una loma; y *Baeza*, cuya buena campiña riegan el Guadalquivir y Guadalimar, tiene Universidad. — *Cazorla* entre elevadas montañas con excelentes pastos. — *Andujar* á la falda merid. de Sierra morena tiene un magnífico puente sobre el Guadalquivir, y su

terreno abunda en aceyte, cera, miel, trigo, vino y buenos pastos: es conocido este pueblo por las alcarrazas que se fabrican para refrescar el agua en verano, de una arcilla blanca, de que abundan sus cercanías. — A las mismas faldas de Sierra morena se halla *Linares* con minas de plomo y alguna plata; y al N. de Linares la *Carolina*, pueblo muy lindo y cabeza de las nuevas poblaciones de Sierra morena, terreno antes inculto, y que desde el año de 1767, en que se empezaron á formar, produce algunos granos, aceyte, seda, cáñamo y garbanzos, y se han establecido fábricas de loza, y manufacturas de cáñamo, seda y lana. — Entre las mismas fragosidades se hallan las *Navas de Tolosa*, conocidas en la historia por las batallas dadas por los años 1212; y al O. de Jaen la villa de *Martos*, igualmente memorable en nuestros anales.

LECC. XXII. *Granada.*

¿Qué noticia me dais del reyno de Granada?

El reyno de Granada confina por el oriente con el de Murcia; por el mediodia con el Mediterráneo; por el poniente con los reynos de Córdoba y Sevilla; y por el norte con el de Jaen. — Tiene título de reyno por haberlo sido de los Árabes hasta su total expulsion del reyno. — Su clima es tem-

plado , de muchas montañas por la Serranía de Ronda y Sierra Nevada. Su terreno produce mucho trigo , aceyte , vino , seda , algodón , azúcar , agrios y frutas ; tiene canteras de exquisitos jaspes , mármoles , alabastros , metales y salinas.

¿Qué ciudades principales tiene?

Granada , que es la capital , ciudad hermosa , casi en el centro del reyno , no léjos de las ruinas de la antigua *Ilíberis* , situada al pie de la mas alta y extensa montaña de todo el reyno , que por estar siempre cubierta de nieve se llama Sierra Nevada ; fué recobrada de los Moros por los Reyes D. Fernando y Doña Isabel en 1492 : es Arzobispado Metropolitano. Tiene muchas y hermosas huertas y jardines , y una fértil vega , que riegan las aguas y acequias del rio Genil , que en sus murallas se une con el Darro , que atraviesa sus calles : tiene tambien una magnífica Catedral , un Colegio Seminario , Real Chancillería , Universidad , varios Colegios de estudios , y muchos excelentes Templos y edificios públicos y particulares. El alcázar de la Alhambra es un soberbio monumento de arquitectura de los Reyes Árabes. — Al O. se vé *Santa Fe* , hoy dia casi arruinada por los terremotos del año 1807. — A las 5 leguas de Granada está *Loxa* en un hermoso bosque de olivos ; y mas al S. O. *Antequera* , en cuyo terreno se encuentran grandes canteras de mármol , y una laguna

de sal de uná legua de largo, y media de ancho: al E. se halla *Alhama* con baños medicinales, y al S. O. de Antequera, *Ronda* en terreno elevado con fértil campiña de frutas. — En medio de la vega de Granada se halla el *Soto de Roma*, bosque de 5 quartos de legua de largo, y media de ancho, el que ademas de los olmos, fresnos, y álamos, produce granos, legumbres y frutas. — Al N. E. de Granada está situada *Guadix* en una hermosa vega que produce excelentes frutas; y mas adelante *Baza*. — Al N. de esta se encuentra *Huescar* y al E. *Purchena*.

¿Qué puertos tiene el reyno de Granada?

Entre otros son los principales *Málaga*, ciudad rica, comerciante, muy concurrida de extranjeros, con buenas fortificaciones y un gran muelle. Su clima es deliciosísimo y su terreno muy fértil: son con razon afamadas sus pasas, batatas, y vino exquisito y abundantísimo. — El terreno de *Velez-Málaga*, *Almuñecar* y *Motril* produce mucho y excelente algodón. — Inmediato al cabo de *Gata* se halla el puerto de *Almería* en terreno todo de canteras de diversos jaspes. De una arena negra y semejante al hierro, que se desmorona de unas peñas, se forman los polvos de cartas, de que hacen tambien comercio. — A las faldas merid. de Sierra Nevada se hallan las *Alpujarras*, sierras que cogen 17 leguas de largo y como 11 de ancho,

generalmente estériles, sino en las vegas, donde hay pastos en que se cria ganado lanar y de cerda, y producen algunos frutos.

LECC. XXIII. *Murcia.*

¿Qué me decís del reyno de Murcia?

Es pequeño, pero tan bello, que con razon lo llaman algunos el jardín del reyno: confina por el oriente con Valencia; por el mediodia con el Mediterraneo; por el poniente con los reynos de Granada y Jaen; y por el norte con Castilla la nueva y Valencia. — Su clima es generalmente templado; este pais es de los mas feraces de España, y sería aun mas rico, si los riegos supliesen la escasez de lluvias; sus cosechas de grano en año bueno son asombrosas, y produce tambien aceyte, vino, arroz, seda, anís, azafran, cáñamo, sosa, barrilla, y toda especie de frutas agrias, de que hace gran tráfico. Tiene fuentes minerales, salinas y minas de alumbre, plomo, azogue, azufre y plata. Son en especial frondosísimas las huertas de *Hellin* y el deliciosísimo *valle de Ricote* al N. de Murcia, regados por las aguas del rio *Segura*, que nace en las inmediaciones de la villa de este nombre, y le sangran con varias acequias para el riego de los campos.

¿Cuál es su capital?

Murcia, Ciudad Episcopal, cuyo Obispo es el de Cartagena. Fue conquistada de los

Moros por el Rey de Aragon Don Jayme I. para el de Castilla Alonso X. año 1266. Tiene Intendente de Provincia, y está sobre el rio Segura en un terreno muy delicioso; es grande, bella y poblada, y en ella florecen las artes y ciencias. Su Catedral es soberbia, especialmente la fachada; aquí está el sepulcro del Rey D. Alonso el Sabio, llamado el Astrólogo. El palacio Episcopal, la casa del contraste, el edificio destinado para trabajar la seda, son muy notables, como tambien el Seminario de S. Fulgencio, en que se cultivan con gusto los estudios. Sus espaciosos contornos llamados *la Huerta de Murcia* están cultivados con riego dispuesto con mucho arte.

¿Qué otras Ciudades hay?

Al O. del Segura se encuentra *Archena*, conocida por sus aguas termales, y al N. del mismo rio, *Jumilla*, notable por los descubrimientos de antigüedad que en ella se han hecho: — *Villena*, en cuyas inmediaciones hay una laguna de sal de 2 leguas de circuito: — *Almansa*, ciudad conocida por la batalla ganada en sus contornos por Felipe V año 1707: — *Chinchilla* y *Albacete*, donde se hace en el Setiembre una feria muy concurrida. — Al S. O. de Murcia sobre el rio *Sangonera* se halla *Lorca* en terreno fértil de granos, aceyte y esquisitas frutas.

¿Tiene algunos puertos considerables este reyno?

El de *las Aguilas* bastante seguro y for-

tificado: — *Almazarron*, cuyo terreno abunda de una tierra roxa y fina que lleva este nombre, y sirve para pulimentar el cristal, adobar el tabaco y otros usos. — *Cartagena*, el mejor puerto de todo el Mediterraneo, Ciudad de comercio, con un buen arsenal, astillero, dársena, diques y fortificaciones. Es uno de los tres departamentos de marina con escuela de Náutica. Tiene Gobernador militar. Forma con Murcia un Obispado. Hay muchas fábricas de cordelería y lanas, y su campiña produce esparto, sosa y barrilla.

LECC. XXIV. *Valencia.*

¿Cuál es la situacion del reyno de Valencia?

El fertilísimo reyno de Valencia confina por el oriente con el Mediterraneo; por el mediodia con el reyno de Murcia; por el poniente con Castilla la nueva; y por el norte con Aragon y Cataluña. — Su terreno se puede mirar como uno de los mas amenos y deliciosos del mundo; sus cosechas de seda, arroz, aceyte y vino son muy considerables, ademas de los muchos y esquisitos frutales, granados, naranjos, limones, algarrobos, parras, lino, &c. Su huerta es un perpetuo vistoso jardin, en que se suceden las cosechas sin pérdida de tiempo; y se halla tal multitud de moreras, que anualmente sacan los gusanos materia para fabricar millon y medio de li-

bras de seda. Se hace una quantiosa extraccion de pasa y de aguardiente: hay muchas fábricas de papel, loza y manufacturas de lino, cáñamo, esparto y seda. Goza de excelente temperamento en todos tiempos; y es indecible el trabajo é industria de los Valencianos para aprovechar las aguas para el riego de sus campos.

¿Qué ciudades y puertos se encuentran en el reyno de Valencia?

Entrando del reyno de Murcia por la parte merid. se encuentra *Orihuela* sobre el rio Segura en buen terreno y clima. — *Elche*, conocida por sus muchos bosques de palmas; — y al E. el puerto y ciudad de *Alicante*, de mucho comercio, cuya poblacion forma una media luna ácia el mar, con una gran bahía, y un castillo sobre una peña de cal de mil pies de elevacion: tiene dos lagos de sal, de que se hace grande extraccion fuera del reyno, y en sus campiñas hay mucha sosa y barrilla; es sobre todo célebre el vino que se coge de su espaciosa huerta, para cuyo riego tiene un gran pantano construido á mucha costa. — Al S. de Alicante está la isla *Plana*, peña estéril, pero de preciosos mármoles. — *Xixona* es afamada por el turrón de su nombre, y por la almendra y rica miel que produce su terreno. — *Alcoy* tiene varias fabricas de papel. — *Denia* es un puerto con algunas fortificaciones, y á *Gandía* la hace famosa su fertilísima vega. — Pasada la an-

tiquísima ciudad de *Xátiva* ó *S. Felipe y Cullera*, cuyas riberas é inmediaciones están cubiertas de arrozales, se encuentra la *Albufera*, que es un lago de 3 leguas de largo y una de ancho, inmediato al mar, con el que se comunica por un pequeño canal, y abunda de pesca, especialmente de anguilas.

Valencia, situada á la orilla del *Turia*, es la capital del reyno, ciudad grande, rica, de comercio, con silla Arzobispal y Metropolitana, y Universidad literaria muy concurrida, Academia de pintura, escultura y arquitectura, y muchos paseos deliciosos por ser un perpetuo jardin y primavera. Tiene Capitan general, que lo es tambien de Murcia, Intendencia general de Exército, y real Audiencia. Fue conquistada el año 1094 por el Cid Ruiz Diaz del Vivar, de donde le viene el nombre de Valencia del Cid; se perdió despues, y fue reconquistada por el Rey Don Jayme año 1238. Tiene Sociedad Económica, un Seminario de Nobles, y varios Colegios. Hay edificios suntuosos y hermosas alamedas. Las manufacturas de seda de todas clases están en estado tan floreciente que consumen al año 9000 libras. Es patria de los Santos Pedro Pasqual, Vicente Ferrer, Luis Beltran, los Beatos Nicolás Factor, Gaspar Bono, y su Arzobispo Juan de Rivera, y de los doctísimos Luis Vives, Pedro Juan de Perpiñan, y otros esclarecidos en virtud y letras. Dista del

mar 3000 pasos, en cuya playa se halla la poblacion y fuerte del *Grau*.

Sobre la or. derecha del rio *Palancia* está situada *Murviédro* sobre las ruinas de *Sagunto*, célebre en nuestra historia, al pie de una montaña de marmol casi negro. — En lo interior sobre el mismo rio se encuentra *Segorbe* en terreno fértil. — *Castellon de la Plana* tiene un territorio fertilísimo á las orillas del rio *Mijares*. — Pasado el desierto de *las Palmas* se encuentra *Oropesa*, y mas al N. *Peñíscola*, situada sobre una peña, que entra en el mar á modo de península, y por último *Benicarló* y *Vinaróz*, que son los últimos puertos de este reyno.

LECC. XXV. *De las principales Islas de España.*

¿Qué Islas tiene la España comprendidas en sus dominios?

Ademas de las muchas plazas y algunas Islas en el África, y otras muchas en Asia, y los vastos dominios de América que posee el Rey de España, como se dirá en adelante; hay algunas otras que pertenecen á la España fuera de su Continente. Las mas principales son las Islas Baleares en el Mediterraneo frente las costas de Valencia, *Íbiza*, *Mallorca* y *Menorca*.

Íbiza, á 16 leguas del cabo de S. Antonio, tiene 7 leguas de largo y $3\frac{1}{2}$ de ancho. Es fertilísima en granos, vino, aceyte, fru-

tas y agrios, y tiene abundantísimas salinas de agua. Sus naturales se dedican principalmente á la marinería y pesca. — Su capital es *Ibiza*, Obispado, plaza fuerte y buen puerto. — Hay otra Isleta al S. de *Íbiza*, llamada *Formentera*, que no tiene mas poblacion que varios caseríos: su mayor longitud es de 3 leguas y 2 de ancho: produce abundante trigo en la parte occid., y en la or. está poblada de bosques.

La Isla de *Mallorca*, á 15 leguas de *Íbiza*, que comprende 18 de E. á O. y 14 de N. á S., fué conquistada de los Moros por D. Jayme I Rey de Aragon año 1228. Sin embargo de ser su terreno montuoso, es bastante fértil; pues produce granos, vinos, aceyte, y quantos frutos pueden apetecerse: tiene tambien canteras de mármoles, y su clima es sano y templado. — La capital es *Palma*, Obispado, puerto de mar, situada en un golfo al S. de la Isla con buenas fortificaciones, Universidad, Real Audiencia, y varios establecimientos literarios, buenos edificios, y fábricas de seda é hilo. — *Soller*, puerto al N. defendido por peñascos elevadísimos y dos fortalezas. — *Alcudia*, ciudad situada entre pantanos, y puerto de mar, en cuya bahía se pesca mucho coral. — *Pollenza* fué colonia de Romanos, y en su terreno se cria buen vino de Malvasía. — Al S. de esta Isla está la *Cabrera*, Isleta despoblada, de legua y media de largo, goza de aguas saludables

y rica pesca ; tiene un presidio y un puerto bien resguardado de los vientos.

Menorca á 8 leguas de Mallorca, situada en terreno peñascoso, suelo muy desigual, y clima destemplado y frio, ocupa unas 8 leguas de largo y 4 de ancho : tiene escasas cosechas de trigo, cebada, vino, y algunas legumbres y frutas, con algun ganado: el marisco de sus costas es exquisito: fué conquistada de los Moros en 1287 por Don Alonso III Rey de Aragon; en 1708 la tomaron los Austriacos, pero despues pasó á los Ingleses, á quienes se la quitaron los Franceses en 1756, pero luego se la restituyeron; por último el Rey de España la puso sitio y se apoderó de ella en 1782. — Su capital es *Ciudadela*, situada al O. de la isla con buenas fortificaciones; pero *Mahon*, situada al extremo opuesto es la mejor poblacion, plaza fuerte, y uno de los mejores puertos del Mediterraneo.

LECC. XXVI. *Portugal.*

¿ *El reyno de Portugal no pertenece á España?*

Está comprendido en la Península, pero es Monarquía separada, aunque perteneció á ella hasta los siglos XII y XIII. Su situacion es al occidente de la España, y sus límites por el oriente el reyno de Leon, Extremadura y el reyno de Sevilla; por el mediodia y poniente el océano atlántico; y por el norte

el reyno de Galicia. — Goza de un temperamento benigno, y su terreno produce quanto se necesita para la vida, y aun para la comodidad, así de granos, como de vinos, hierbas medicinales, frutas, agrios, ganados y mucha sal, alabastros y mármoles de diversas clases, minas de estaño, cobre, azabache, betas de hierro y aun de plata: tiene abundantísima pesca y algunas aguas termales. Su poblacion, segun el último censo, es de tres millones y medio de habitantes. — Los Portugueses son emprendedores, muy adictos á la religion católica, que profesan sin permitir ninguna secta, pacíficos, fieles á sus Reyes, y muy celosos de sus mugeres: cultivan con gusto todas las ciencias. El heredero del trono lleva el título de Príncipe del Brasil.

¿Qué division se podrá hacer del reyno de Portugal?

La que presentan las 6 provincias que comprende, que son: *Entre Duero y Miño: Tras-los-montes: La-Beyra: Alentejo: Extremadura: y Algarbe.*

La provincia de Entre-Duero y Miño al N., confinando con Galicia, es el terreno comprendido entre los rios de este nombre: sus pueblos mas considerables son los puertos de *Caminha* inmediato al Miño: — *Viana* sobre el rio *Lima* con un buen muelle: — *Esposende* sobre el r. *Cabado*: — *Villa do Conde*: — y sobre la embocadura del Duero la ciudad de *Oporto*, puerto muy seguro; — y

en lo interior sobre la der. del rio *Derte* la ciudad de *Braga*, capital de esta provincia, Arzobispado primado de Portugal.

Al E. de esta provincia se halla la de *Tras-los-montes* que se separa por unas sierras: su terreno es seco y áspero, pero no le faltan algunas cosechas de trigo, centeno, maiz, aceyte, vino, &c. Sus principales poblaciones son *Chaves*, plaza de armas fronteriza de Galicia: — *Braganza* á 2 leguas de la frontera de Leon en llanura deliciosa, capital de la provincia: — *Miranda* en la misma frontera á la der. del Duero, y á 10 leguas de Zamora, ciudad episcopal: — *Torre de Moncorbo* y *Villareal*.

Al S. de estas dos provincias y al N. de la Extremadura Portuguesa se halla la de *Beyra*, que tiene algunas fértiles campiñas y buenos pastos, en especial el territorio llamado *Riba de Cobo* al N. E., en cuyo terreno está situada *Almeida*, plaza muy bien fortificada, al frente de nuestro fuerte de la Concepcion, á 4 leguas de Ciudad-Rodrigo. Tiene esta provincia algunas otras plazas, como son: *Castel-Rodrigo*, *Pinhel*, *Alfayates*, *Salvatierra*, *Segura* y *Rosmarinhos* frente de Alcántara. — En lo interior se hallan las ciudades Episcopales de *Guarda*, *Viseu* y *Lamego*. — Sobre la costa se hallan *Aveyro*, buen puerto, aunque en terreno mal sano: y *Coimbra* la principal poblacion de esta provincia, célebre por su Universidad literaria,

que es uno de los mejores y mas famosos institutos de Europa.

La Extremadura Portuguesa tiene por límites al N. y E. La-Beyra , al E. y S. el Alentejo , y al O. el Océano en terreno fértil en trigo , aceyte , vino y legumbres. Sus principales poblaciones son: *Leiria* situada sobre el r. *Lis*; *Mayorga*, *Pederneira* y *Peniche* , que son puertos de mar. — Al frente de este último se hallan las 4 pequeñas islas *Berlingas* , y al S. se encuentran el cabo de *Roca* en el extremo occid. del reyno, y el cabo *Espichel* , que comprenden en medio la barra de Lisboa.

Lisboa , capital de toda la Monarquía Portuguesa , situada á la orilla derecha del Tajo en forma de anfiteatro , es ciudad muy populosa , una de las mas ricas de Europa, y la mas agradable de la península por su situacion y clima , con hermosos edificios y plazas , y quantos establecimientos adornan una corte. Tiene Academia Real de ciencias, Jardin Botánico , Gabinete de Historia Natural , públicas Bibliotecas , Seminario y Estudios con varios establecimientos caritativos. Es Arzobispado primado de Portugal. Su puerto es uno de los mejores y mas defendidos del reyno. — Al N. O. está la villa y palacio de *Cintra* de hermosas vistas y deliciosa campiña. — Al S. están *Cecimbra* ; y *Setubal* que es muy buen puerto , cuyo principal comercio es de sal , que se tiene por

muy superior. — *Abrantes* está situada á la der. del Tajo, el que desde aquí admite embarcaciones de buen porte. — *Santarén* está tambien sobre el mismo rio á catorce leguas de Lisboa.

La provincia de *Alentejo* al S. de la Extremadura y Beyra, es la mayor de este reyno, abundante en ganados, aceyte, vino, y especialmente en trigo; pero su clima es poco saludable por tener muchas aguas estancadas. Entre otras plazas fuertes son notables *Campomayor*, *Arronches*, *Portalegre*, y principalmente *Yelves* que es la mas importante de Portugal, y está defendida con dos castillos bien fortificados sobre unas montañas que dominan la plaza. — *Villaviciosa* á 4 leguas de Yelves es plaza y sitio real. — *Évora* á 8 leguas al S. O. de Villaviciosa es Obispado y cabeza de la provincia. — *Estremóz* es una villa nombrada por sus canteras de mármoles. — *Beja* al S. de Évora, es silla episcopal, situada en terreno elevado. — *Sines*, patria de Vasco de Gama, es un puertecito conocido por su mucha pesca.

El reyno de *Algarbe* es la provincia mas merid. separado del Alentejo al N. por las sierras de Caldeyraon y Monchique: al E. por el Guadiana, y cercado del mar por S. y O. Hace cosechas de uvas, higos, agrios, aceytunas y almendras. Sus principales plazas y puertos son *Sagres*, y *Lagos* que se tiene por el principal: *Villanova*: *Faro* in-

mediata al cabo de *Santa María: y Tavira.*—
Al frente de Ayamonte y á media legua de
distancia, mediando el Guadiana, está *Cas-*
tromarin; y al frente de S. Lucar *Alcoutin.*
Enfrente de Tavira se ven unas isletas.

LECC. XXVII. *Italia.*

¿Qué país es el de la Italia?

La principal parte de la Italia es una pe-
nínsula en el Mediterraneo, con el que con-
fina, uniéndose solo por el N. con la Suiza
y Alemania. Se halla situada entre los gr. 24
y 37 de long. or. y los 38 y 47 de lat. sept.—
Su clima es tan bello que pasa comunmente
por el jardín de la Europa, con ayres muy
sanos, y abundantes producciones de trigo,
vino, aceyte, frutas y sedas.— Los Italianos
son ingeniosos, políticos y finos, excelentes
artistas, y apasionados á la Música y Poe-
sía; su gobierno es vario por los muchos So-
beranos y Repúblicas de que se compone.
La religion es la católica romana, y en al-
gunas ciudades se toleran Judíos.

¿En que partes dividís la Italia?

En septentrional, central y meridional.

¿Qué estados comprende la septen-
trional?

Nueve, á saber: el *Piamonte*, cuya ca-
pital es *Turin*; el ducado de *Saboya*, que
tiene por capital á *Chamberí*, y son buenas
ciudades *Aix* y *Anneci*; el de *Montferrato*,
cuya principal ciudad es *Casal*; los de *Mi-*

lán, Módena, Mántua, Parma y Plasencia, y la república Liguriana ó de *Génova*, y la de *Venecia*, que todas tienen por capitales las ciudades de los mismos nombres. — Son tambien buenas ciudades *Vercelis, Niza, Monaco, Sabona* y *Puerto Mauricio*. *Marengo* es pueblo conocido por la batalla dada en sus inmediaciones entre Franceses y Alemanes año 1800.

Y en la central; qué estados se hallan?

El gran ducado de *Toscana*, ó la Etruria, cuya capital es *Florenzia*; los estados de la Iglesia, que comprenden la *Bolonia, Ferrara, Romania, Urbino*, la *marca de Ancona*, donde ademas de la ciudad y puerto de su nombre se halla *Loreto*; la *Umbria*; la campaña de Roma, &c., cuya capital, que lo es de toda la Italia y de todo el catolicismo, como en lo antiguo de todo el mundo por sus victorias y política, es *Roma*, situada á los 30 gr. de long. y 42 de lat.: antigua, grande y magnífica ciudad, fundada por *Rómulo*, y que dió su nombre al imperio romano. En ella se hallan célebres monumentos de antigüedad, obeliscos, anfiteatros, estátuas, excelentes palacios y soberbios templos, ademas de las muchas riquezas de piedad y reliquias de que es señora, como cabeza del cristianismo y residencia del Vicario de Jesucristo en la tierra. Por último la república de *Luca*, cuya capital lleva el mismo nombre.

¿Y qué estados tiene la parte meridional?

El reyno de *Nápoles*, que la comprende toda, dividiéndola en quatro provincias: *el Abruzo, Pulla, Tierra de labor y Calabria*; su capital es *Nápoles*, y su terreno todo es expuesto á terremotos, pero fertilísimo, especialmente en azúcar y algodón, con minas de oro, plata, hierro y otros metales; y son buenas ciudades *Benevento, Bari, Tarento y Otranto*.

¿Y qué puertos se hallan en sus costas?

Ademas de *Venecia, Génova, Nápoles, Ancona y Tarento*, se halla *Liorna* en la *Toscana, Pisa, Salerno* y otros muchos.

¿Cuáles son sus principales rios?

El *Pó*, que sale de los Alpes entre el *Delfinado y Piamonte*, y desemboca en el golfo de *Venecia*; el *Adige* que viene de los mismos montes; y el *Tíber* que nace en el *Apenino*, y pasando por *Roma* desemboca en el *Mediterraneo*.

¿Y sus montes?

Los *Alpes* al N. que la separan de la *Alemania, Suiza y Francia*; el *Apenino* que la atraviesa toda; el *Vesubio* en *Nápoles* que es un volcan, como tambien el *Etna* ó *Mongibelo* en *Sicilia*, que arrojan su fuego á largas distancias.

¿Y cuáles son las principales islas de la *Italia*?

La *Sicilia* separada de *Nápoles* por el es-

trecho de Mesina , conocido de los antiguos por los escollos de Scila y Caribdis ; es reyno que ademas de *Mesina* su capital comprende los puertos de *Palermo* y *Trapano*; lo ha poseido y posee el rey de Nápoles. — La de *Malta* , cuya capital es la *Valetta* , plaza que pasa por la mas fuerte del mundo, y pertenece hoy á los Ingleses. — Las de *Lipari* , que son 7 , y su capital lleva el mismo nombre. — La de *Cerdeña* , título de un pequeño reyno , perteneciente al duque de Saboya , cuya capital es *Callari* , separada por el estrecho de Bonifacio de la de *Córcega* , que tiene por capital á la *Bastía* , y pertenece á la Francia.

LECC. XXVIII. *Turquía Europea.*

¿ *Qué terreno comprende la Turquía Europea.*

El que se halla entre los 37 y 57 gr. de long. or. y los 35 y 49 de lat. sept. , y tiene por límites al N. la Polonia y Rusia , al O. la Ungría , al S. el Mediterraneo y el Archipiélago , y al E. el mar Negro. — Su clima es templado , y su terreno fértil , aunque no bastante cultivado. Los Turcos son muy interesados , y amantes del luxo y ociosidad , ignorantes en las ciencias y en el arte militar moderno , pero son soldados valerosos : su idioma y carácter de escritura son diferentes de los de toda Europa , y su ves-

tido talar con grandes tocados en la cabeza; profesan la secta de Mahoma, y su gobierno es despótico, pues el gran Señor ó gran Sultán es dueño absoluto de vidas y haciendas.

¿Cómo dividís la *Turquía Europea*?

En *Turquía propia*, *Grecia* y la *pequeña Tartaria*.

¿Qué estados comprende la *Turquía propia*?

La *Croacia*, de la qual parte pertenece al Austria, y parte á *Turquía*: sus principales ciudades son de la 1.^a *Zagrab* y *Carlowitz*, y de la 2.^a *Bihacz*;— *Bosnia*, que tiene por capital á *Sarayo*; — la *Dalmacia*, que tambien se divide en *Dalmacia Austriaca*, *Veneciana* y *Turca*, cuyas capitales son *Segna*, *Zará* y *Mostar*: — *Ragusa* forma por sí república;— la *Servia*, que contiene las ciudades de *Belgrado* y *Nisa*; — la *Valaquia*, cuya capital es *Tergowisk*, y *Buchárest* es la residencia del Hospadar de la provincia; — la *Moldavia*, su capital *Jassi*;— *Besarabia*, que tiene por capital á *Bender*; — la *Bulgaria*, cuya capital es *Sofia*; — y la *Romania*, cuya capital, que lo es de toda la *Turquía* y corte del gran Señor, es la grande y extensa *Constantinopla*, situada á los 46 gr. de long. y 41 de lat., ciudad de mucho comercio con un magnífico puerto sobre el canal de su nombre, que da comunicacion al mar Negro con el de *Marmara* ó *Propóntide*, el qual por el estrecho de los *Dardanelos* se comunica con el Ar-

ehipiélago. Es tambien ciudad considerable *Andrianópolis*.

Y la Grecia, ¿qué provincias comprende?

La *Macedonia*, que tiene por capital á *Salónica*, ántes *Tesalónica*; — la *Albania*, cuya capital es *Scutari*; y *Durazzo* es buena ciudad y puerto; — el *Epiro*, donde se hallan las ciudades de la *Valona* y *Butroto* ó *Butrinto*; — la *Tesalia*, cuya ciudad principal es *Larisa*; — la *Livadia*, cuya capital es *Lepanto*, célebre por la victoria naval que alcanzó de los Turcos en su golfo la armada cristiana baxo el mando de D. Juan de Austria año 1571. Aquí se halla tambien *Atenas*, en lo antiguo famosa república, y centro de las ciencias, literatura, leyes y política, de muy corta poblacion en el dia; — la península de *Morea*, donde se hallan *Corinto*, su capital en el ismo de su nombre, *Argos* y *Lacedemonia*, célebres en lo antiguo, pero reducidas á pueblos muy cortos: aquí está el cabo de *Matapan*, el mas meridional de Europa.

¿Y cómo se divide la pequeña Tartaria?

En *tierra firme*, y península de *Crimea*, que hoy pertenece á la Rusia. — Tierra firme comprende las ciudades de *Precope* en el ismo, por el que se le une la *Crimea*, y *Oczacow* que es la capital. — La *Crimea* tiene á *Bachâseray* por capital, y *Azof*, situada sobre el lago de su nombre.

¿Qué rios principales bañan la Turquía Europea.

El Danubio, el Nieper, el Don ó Tanais y el Niester.

¿Comprende algunas islas este pais?

Muchas : Cerigo, Zante, Cefalonia y Corfu, que con otras de menos consideracion llevan hoy el nombre de república de las 7 islas ; Candia, Negroponto, Tenedos, y otras varias.

LECC. XXIX. Francia.

¿Qué noticia me dais de la Francia?

Es un pais muy extenso, cuyos límites son por E. la Alemania, Suiza y Saboya ; por S. los Pirineos, que la separan de España, y el Mediterraneo ; por O. el Océano ; y por N. los Países baxos, y el canal llamado de la Mancha, que la separa de Inglaterra : su long. or. se extiende desde el gr. 13 hasta el 25, y su lat. sept. desde el 44 al 51. — El clima es templado, y su terreno delicioso y fértil en todo, sin embargo de que necesita la Francia sacar de los reynos extranjeros, y en especial de España, seda, lana y otros artículos. — Sus habitantes tienen bellas disposiciones para las artes y ciencias, y sus muchos Colegios, Universidades y Academias han producido muchos hombres grandes en letras y santidad : son sociables, alegres y vivos ; su religion dominante es la católica, y el gobierno monárquico.

¿Qué division me haceis de la Francia?
 Su mejor division parece en septentrional,
 central y meridional.

¿Qué provincias comprende la sept.?

La *Picardia*, cuyas ciudades principales son *Amiens*, y los puertos de *Calais* y *Bolonia*; — la *Normandia*, que comprende las ciudades de *Ruan* y *Habre de Gracia*, ámbas marítimas, y *Noyon*; — la *isla de Francia*, cuya capital como tambien de todo el reyno es *París*, á los 20 gr. de long. y 49 de lat. situada á las orillas del Sena, que por su muy poblada extension, que la hacen pasar de 500⁰ habitantes, por sus suntuosos edificios y útiles establecimientos, se tiene por una de las primeras ciudades de la Europa: en esta provincia se hallan *Beuvais*, *Clermont*, *Soisons*, *S. Quintin*, *Versalles*, *S. Cloud*, *S. Dionisio* y *Fontenebló*. — La *Champaña*, que comprende las ciudades de *Mecieres*, *Chalons del Marne*, *Reims* y *Troyes*. — La *Lorena*, donde se hallan *Nanci*, *Verdun*, *Montmedi* y *Luneville*. — La *Alsacia*, que comprende á *Strasburgo*, *Landau* y *Belford*.

Y la Francia central ¿qué provincias y ciudades contiene?

La *Bretaña*, donde se hallan *Rennes*, y los puertos de *Sant Maló*, *Brest* y *Nantes*; — el *Anjou*, cuya capital es *Angers*; — la *Turena*, cuya principal ciudad es *Tours*; — el *Orleans*, donde se hallan *Chartres* y *Orleans*; — la

provincia de *Berri*, cuya capital es *Bourges*; -- la de *Nivernes* que tiene por principal ciudad á *Nevers*; — la *Borgoña*, donde se hallan *Auxerres*, *Dijon*, *Chatillon*, *Autun*, *Chalons del Saona*, y *Trevoux*; — el *Franco Condado*, que fué de España hasta el reynado de Luis XIV, cuyas principales ciudades son *Besanzon* y *S. Claudio*; — el *Poitú*, que comprende el *Vendé*, y tiene por capital á *Poitiers*; las provincias de *Marchá* y el *Limosin*, cuyas principales ciudades son *Guerret*, *Limoges* y *Tule*; — y el *Borbonés*, cuya capital es *Molins*.

Y en la Francia meridional ¿qué provincias y ciudades se comprenden?

Las de *Aunis*, donde se hallan los puertos de la *Rochela* y *Rochefort*; — *Santoña* y *Angumés*, cuya capital es *Angulema*; — *Auverne*, de que son buenas ciudades *Clermont* y *S. Floro*; — el *Leonesado*, cuyas principales ciudades son *Roan* y *Leon*; — el *Delfinado*, donde se hallan *Grenoble*, *Viena*, *Valencia* y *Brianzon*; — la *Guiena*, cuya ciudad principal es el puerto de *Burdeos*; — la *Gascuña*, que comprende el *Bearne*, cuyas principales ciudades son *Pau*, y los puertos de *Bayona* y *S. Juan de Luz*; — el *Langüedoc*, que encierra las ciudades de *Nimes*, *Montpeller*, *Narbona*, *Albi* y *Tolosa*; y á su O. está el condado de *Foix* con capital del mismo nombre, y al S. el *Rosellon*, cuyas principales poblaciones son *Perpiñan* y el puerto

de *Colibre*. — Y por último la *Provenza*, que contiene las ciudades de *Aviñon*, *Orange*, *Arlés*, *Aix*, y los puertos de *Marsella*, *Tolon* y *Niza*.

Todas estas provincias y cada una de ellas se hallan divididas en muchos departamentos que son gobernados por su respectivo prefecto, y cada departamento ó prefectura tiene varias subprefecturas. Unas y otras demarcaciones llevan ordinariamente los nombres de los rios que bañan su respectivo territorio.

¿Qué rios principales bañan la Francia?

El *Sena*, el *Loira*, el *Garona* y el *Ródano*; éste desemboca en el Mediterraneo en el golfo de Leon.

¿Y tiene algunos montes considerables?

Los *Pirineos* que la separan de España; los *Alpes* que la dividen de Italia; y el *Jura* á la parte de los Suizos.

LECC. XXX. *Paises baxos.*

¿Qué territorio lleva el nombre de Paises baxos?

El que confina por el E. con Alemania, por el S. con Francia, y por O. y N. con el Océano entre los gr. 20 y 24 de long. or. y los 49 y 54 de lat. sept. — El ayre es húmedo y grueso, y su terreno pantanoso, en especial ácia el N.; sin embargo tiene buenas llanuras, fértiles en trigo y pastos

para sus abundantes ganados. — Sus habitantes son francos, sobrios, industriosos, económicos y dedicados al comercio y navegación, especialmente los de las provincias del N.

¿Qué provincias comprenden estos países?

Diez y siete, de las cuales 10 llevan el nombre de *Países baxos Franceses* ó *Flandes*, y *Países baxos Austriacos* ó la *Bélgica*, todos católicos romanos; y 7 que se llaman *Países baxos Olandeses* ó *Provincias unidas*, ó la *Olanda* ó *República Bátava*, que son protestantes, pero se permiten católicos y todas sectas.

¿Cuáles son las diez primeras?

I. El ducado de *Brabante* perteneciente al Austria, que comprende el *Brabante Olandés* que pertenece á Olanda; su capital, que lo es de todos los países baxos Austriacos, es *Bruselas*. II. El condado de *Flandes* que ha dado su nombre á todas las provincias, de donde se llaman en comun *Flamen-*cos, y del qual parte pertenece al Austria, parte á Francia y parte á Olanda, cuya capital es *Gante*; y *Lila* lo es de todos los países baxos Franceses. III. El condado de *Hainaut*, del que parte pertenece á Francia y parte á Austria, y comprende tambien el Arzobispado de *Cambray*: tiene por capital á *Mons*. IV. El condado de *Artois*, de Francia; sus principales ciudades son *Ar-*

ras, Duay, Cambray y Valencienes. V. y VI. el de Namur y el ducado de Limburgo pertenecientes al Austria. VII. El de Luxemburgo, perteneciente al Austria, y parte á Francia. VIII. El de Güeldres, en que tiene parte la Austria, Prusia y Olanda. IX. El señorío de Malinas, perteneciente al Austria; como tambien X. el marquesado de Amberes, cuyas capitales llevan los mismos nombres.

¿Se hallan aquí algunos puertos considerables?

Ademas de Amberes se hallan en el condado de Flandes *Dunquerque, Nieupoort y Ostende*, pertenecientes al Austria.

¿Y qué rios principales bañan estos paises?

El *Escalda*, el *Mosa*, el *Sambra* y el *Lis*.

¿Y cuáles son las que se llaman Provincias unidas?

Siete, que se erigieron en república en 1579: la I. la *Zelanda*, que se compone de siete islas, cuya capital es *Middelburgo* en la de *Walcheren*. II. *Olanda*, que da el nombre á todas siete, donde se halla la *Haya*, en cuya ciudad se tiene la asamblea de los estados generales. III. La de *Utrech*. IV. La de *Güeldres*, cuyas capitales llevan el mismo nombre, y en esta se halla *Nimega*. V. La de *Over-issel*, cuya ciudad principal es *Deventer*. VI. la de *Frisia*, cuya capital es *Leuwarde*. VII. y *Groninga* con capital del mismo nombre. A esta provincia pertenece

el pais de *Drente*. — Al N. de estas provincias, en especial de la Zelanda, hay muchas islas.

¿Quáles son sus principales ciudades marítimas?

En Zelanda *Middelburgo* y *Flesinga*; y en Olanda *Roterdan* y *Amsterdan*, ciudad la mas grande, poblada y comerciante de todas.

¿Qué rios riegan estas provincias?

Muchos: los principales son el *Rin*, el *Mosa*, el *Leck* y el *Issel*.

LECC. XXXI. *Suiza*.

¿Qué provincia es la *Suiza*?

La *Suiza* ó Helvecia confina por el E. y N. con Alemania; por el S. con la Italia, y por el O. con Francia, y se extiende entre los 24 y 29 gr. de long. or. y los 46 y 48 de lat. sept. — Su clima es frio, y su terreno montuoso y de muchos lagos y rios: es poco fértil, sino en algunas llanuras que producen granos y vinos; por lo que se ven obligados sus naturales á salir de su patria, los mas á servir en exércitos extranjeros. — Los Suizos son sencillos, francos, aunque rústicos, fieles, robustos é industriosos, y buenos soldados. Su gobierno es republicano, ya aristocrático, ya democrático, pues sus provincias ó cantones son otras tantas repúblicas independientes, solo unidas para su mutua conservacion. — A los Suizos está unido

el país y república de los *Grisones*, con otros estados aliados.

¿Qué división me podreis hacer de la *Suiza*?

La que ofrecen los 13 cantones de que se compone, de los quales 7 son católicos romanos, 4 protestantes, y dos mixtos de unos y de otros.

¿Quáles son los cantones católicos?

Soleure, *Fribourg*, *Lucerna*, *Zug*, *Schwitz*, del que toman todos los cantones el nombre de Suizos, *Underwald* y *Uri*, cuyas capitales llevan los mismos nombres, excepto los dos últimos, de los que lo son *Stanz* y *Altorf*.

¿Quáles son los seis cantones restantes?

Los protestantes son *Berna*, *Basilea*, *Zurich* y *Schafouse*, y los mixtos *Glaris* y *Appencel*, cuyas capitales todas llevan el mismo nombre.

¿Quáles son los aliados de los Suizos?

La república de los *Grisones*, cuyas principales ciudades son *Itantz* y *Coira*; — el señorío de la *Valtelina*; el *Valés*; y el condado de *Neufchatel*, perteneciente al Rey de Prusia; — la república y ciudad de *Ginebra* sobre el lago de su nombre, rica por su comercio y fábricas de relojería; y la de *S. Galo* al N. de *Appenzel*.

¿Quáles son sus rios mas principales?

El *Rin*, que forma allí el lago que llaman de *Constanza*, el *Aar*, el *Ródano* y el *Inn*.

¿Y sus montes?

Los *Alpes*, que se extienden por todo el pais.

LECC. XXXII. *Alemania.*

¿Qué Estados son los de la *Alemania*?

La *Alemania* confina por el E. con Polonia y Ungría; por el S. con Italia y Suiza; por el O. con Francia y los Países baxos; y por el N. con el Océano, la Dinamarca y el Báltico: su situacion es entre los 23 y 37 gr. de long. or. y los 45 y 55. de lat. sept.— Goza un clima bastante sano, aunque algo frio, y produce granos, vino y frutas, con ricas minas de plata, hierro, plomo, y toda especie de minerales.— Los Alemanes son de buena estatura, generosos y aplicados á la milicia, y á las artes y ciencias. La religion católica romana es la dominante, pero hay de todas sectas, especialmente Calvinistas y Luteranos, y aun muchos Judíos. Su gobierno es particular, por quanto estos Estados se dividen en tres cuerpos: el de los nueve electores: el de los príncipes: y el de las ciudades libres, que se compone de diferentes condes y títulos. Los electores son: tres eclesiásticos, á saber, los arzobispos de Maguncia, Tréveris y Colonia; y 6 seculares, que son el rey de Bohemia, el duque de Baviera, el de Saxonia, el marques de Brandemburgo, el conde Palatino del Rin, y el duque de Hannóver: y la cabeza de estos

grandes estados lleva el título de Emperador, que al presente lo es el de Austria.

¿Cómo se divide ordinariamente la Alemania?

En 10 grandes Principados llamados círculos, que son: I. el de *Austria*, cuya capital, que lo es de todo el Imperio, es *Viena*, situada á los 34 gr. y min. de long., y á los 48 de lat. á las márgenes del Danubio: son tambien buenas ciudades *Lintz* y *Gratz*: comprende este círculo, ademas del archiducado de Austria, los ducados de *Stiria*, *Carintia*, *Carniola* y condado del *Tirol*: es puerto muy notable en el Adriático *Trieste* en la *Carniola*. II. el círculo de *Baviera*, que ademas del ducado de su nombre comprende el *alto Palatinado* y el Arzobispado de *Saltzburgo*: sus principales ciudades son *Munich* y *Ratisbona*. III. el de *Suavia*, que comprende el ducado de *Wirtemberg* y el de *Baden*, y cuyas ciudades principales son *Ausburg* y *Ulm*. IV. el círculo de *Franconia*, que contiene las ciudades de *Bamberga*, *Nuremberg* y *Wurtsburg*. V. el *baxo Rin*, que incluye el *baxo Palatinado*, y los electorados de *Maguncia*, *Tréveris* y *Colonia*: *Manhein* es la corte del electorado Palatino. VI. el *alto Rin*, en que se halla *Francfort* sobre el r. *Mein*: comprende tambien el *Landgraviato de Hesse*, cuya capital es *Hesse-Casel*. VII. la *alta Saxonia*, que incluye la *Lusacia* y

Turingia; y son buenas ciudades *Dresde*, *Leipsick* y *Francfort* sobre el r. *Oder*; el electorado de *Brandemburgo*, y la *Pomerania*, de que hablaremos adelante. VIII. la *baxa Saxonia*, donde se halla el electorado de *Hannóver* perteneciente al rey de la gran Bretaña; y los ducados de *Brunswick*, *Hols-tein* y *Meckelburgo*, que tienen por ciudades principales á *Hannóver*, *Brunswick*, *Magdeburgo*, *Lubeck*, *Hamburgo*, *Rostock* y *Wismar*. IX. la *Westphalia*, que comprende la *Gost-Frisia*, cuya capital es *Embden*, y los obispados de *Munster* y *Lieja*. X. la *Bohemia*, reyno antes electivo, y ahora hereditario de la casa de Austria, que se divide en Bohemia propia, que tiene por capital á *Praga* sobre el r. *Muldaw*: el ducado de *Silesia* cedido al rey de Prusia, su capital *Breslaw*: y el marquesado de *Moravia*, cuyas principales ciudades son *Olmutz* y *Austerlitz*.

Hay en Alemania algunas ciudades libres, poderosas en comercio, que tienen el privilegio de enviar diputados á la Dieta general; las quales por haber en otro tiempo formado entre sí una liga con el nombre de *Ansa*, se llamaron *Anseáticas*: entre otras las principales son *Hamburgo*, *Lubeck*, *Leipsick*, *Ausburg* y *Ratisbona*. En ésta se tienen las Juntas generales ó Dietas del Imperio.

¿Quáles son los principales rios de la Alemania?

El *Danubio*, el *Oder*, el *Elba*, el *Rin*
y el *Mosela*.

¿Y qué montes tiene?

Los *Alpes*, que la separan de Italia; los de los *Gigantes* entre Bohemia y la Silesia; y los de *Hartz* en la Saxonía.

¿Y tiene alguna isla?

Sola la de *Rugen* en el Báltico sobre la costa de Pomerania.

LECC. XXXIII. Prusia.

Dadme alguna noticia del reyno de Prusia.

Confina por N. con el Báltico, por E. y S. con Polonia, y por O. con Alemania, extendiéndose entre los gr. 34 y 42 de long. or. y los 52½ y 56 de lat. sept. — Su clima es bastante sano, aunque frío; y su terreno fértil en granos y pastos. — Los Prusianos son afables, ingeniosos, y aplicados á la agricultura y arte militar. Se permiten en este reyno todas sectas; pero es dominante la Luterana.

¿Cómo se divide este reyno?

En *Prusia Polaca*, y *Prusia Ducal*, erigida en reyno hereditario por el emperador Leopoldo año 1701. — La primera comprende á *Mariemburgo* y *Culm* con capitales del mismo nombre, y el *Ermeland*, cuya capital es *Elsberg*. — La Prusia Ducal contiene los círculos de *Smarland*, su capital *Konisberg*,

puerto del mayor comercio del reyno; *Nantangen*; y *Hockerland*, cuyas ciudades principales son *Bartenstein* y *Saalfeld*. Son tambien buenas ciudades *Frienland*, *Elbing*, *Tilsit*, *Memel* y *Dantzick*, puerto famoso en la embocadura del *Vístula*, que es su rio principal.

Al rey de Prusia pertenece en Alemania el electorado de *Brandemburgo*, cuya capital y corte es *Berlin* situada á los 31 gr. de long. y 52 de lat. sobre el r. *Spreé*; cerca de su embocadura en el *Havel*; y son buenas ciudades *Spandau* y *Brandemburgo*: tambien le pertenece el ducado de *Silesia*, y parte de la gran Polonia. — Aquí podemos agregar la *Pomerania*, de la que una parte corresponde al rey de Prusia, y es su capital *Stetin*; y la otra á la Suecia, y tiene por capital á *Stralsund*.

LECC. XXXIV. *Polonia.*

¿Y qué me decís del reyno de Polonia?

La Polonia tiene por límites al N. la Prusia y Rusia; al E. la Rusia; al S. la Ungría, y al O. la Alemania, y está comprendida entre los gr. 34 y 50 de long. or., y 49 y 57 de lat. sept. — Disfruta un clima muy puro, pero muy frio; y su terreno es fértil, en especial en granos; y tiene minas de sal, plomo y plata, y mucha madera de construccion. — Los Polacos son afables y

sinceros; pero la nobleza es orgullosa, soberbia y dura con el pueblo, que vive en una esclavitud: se les tiene á los Polacos por muy comedores y bebedores. — Este reyno era monárquico electivo, cuya eleccion hacian los nobles; pero en 1773 desmembraron y repartieron entre sí los Rusos, Prusianos y Alemanes una parte considerable de este bello pais, y últimamente en 1795 se le apropiaron todo, despues de haber obligado al rey á renunciar la corona, y retirarse á Petersburgo á vivir como particular. — Su religion es la Católica romana: pero se toleran las demas sectas.

¿Qué division se hace de este reyno?

Se divide en tres grandes partes: la *Polonia propia*, que se subdivide en *gran Polonia*, y tiene por capital á *Varsovia*, residencia de la corte, situada sobre el r. *Vístula* á los 38 gr. de long. y 52 de lat.; y en *pequeña Polonia*, llamada tambien *Galitzia*, que se divide en oriental y occidental, y tienen por capitales á *Cracovia*, que lo es de todo el reyno, á los 37 gr. de long. y 50 de lat.; y á *Lemberg* ó *Leopold*, que poseen los emperadores de Rusia y Austria, y comprende la *Volhinia* y *Podolia*, cuyas principales ciudades son *Luck*, *Lamnick* y *Braklau*; y el ducado de *Curland*, que tiene por capital á *Mitau*. — El gran ducado de *Lithuania*, que posee la Rusia, y comprende la *Lituania propia*, cuya ca-

pital es *Wilna*; y la *Samogicia*, cuya principal ciudad es *Rosiena*.

¿Y qué rios principales la bañan?

El *Vístula*, el *Niester*, el *Nieper*, y el *Duina*.

¿Tiene algunas montañas?

Ningunas hay considerables, sino los montes *Carpacios* que la separan de la *Ungría*.

LECC. XXXV. *Ungría*.

¿Qué situacion es la del reyno de *Ungría*?

Está situado entre los gr. 33 y 45 de long. or., y los 43 y 50 de lat. sept., y sus límites son al N. la *Polonia*, al E. y S. la *Turquía Europea*, y al O. la *Alemania*. — Los *Úngaros* son de bella presencia, pero soberbios y vengativos, y mas guerreros que artistas y comerciantes. El clima es mal sano; pero su terreno fértil en varios frutos, caza y vinos, de los quales es célebre el de *Tokai*: tiene tambien buenas minas de oro y plata. La religion *Católica romana* es la dominante, pero admiten los *Protestantes*.

¿Qué provincias comprende?

I. La *Ungría*, que se divide en alta y baja, cuyas capitales son *Presburg*, que lo es de todo el reyno, á los 36 gr. de long. y 48 de lat., y *Buda*; ambas sobre el *Danubio*, que es el principal rio que baña el reyno. II. *Transilvania*, cuyas principales

137

ciudades son *Hermanstad* y *Colosward*. III.
Esclavonia, de la que lo son *Essek*, *Peterwa-*
radin, *Possega* y *Semlim*.

LECC. XXXVI. *Islas Británicas.*

¿Quántas y cuáles son las *Islas Bri-*
tánicas?

Entre otras de poca consideracion son dos las principales que componen este estado, una mayor y mas oriental llamada *Inglaterra*, cuya parte septentrional se llama *Escocia*; y otra menor al O., que es la *Irlanda*: todas las quales se conocen con el nombre de reyno de Inglaterra, ó la gran Bretaña. Su situacion es al N. de Francia, de la que la separa el canal de la Mancha, y estrecho de Calais; y al O. de los Países baxos, Dinamarca y Noruega entre los 7 y 19 gr. de long. or., y los 50 y 59 de lat. sept. — Goza la Inglaterra de aire benigno y terreno fértil en granos y frutos, abundante en ganados, caza y buenos caballos, y el estaño de sus muchas minas pasa por el mejor de todos: pero la Escocia ni es tan sana ni tan fértil; tiene muchas minas de carbon de tierra. — La Irlanda abunda de pastos y bosques, y de bueyes muy estimados. — Los Ingleses son valerosos, de buen entendimiento para las artes y ciencias que cultivan con un gusto sólido y singulares progresos: son dueños de los mares con un comercio in-

menso, y tienen grandes posesiones ultramarinas. La secta de los Calviuistas es la dominante, pero se toleran las demas; y hay muchos católicos, especialmente en Irlanda. Su gobierno es mixto de tres potestades; del Rey, que gobierna; de la Cámara alta ó de los Pares, que son los Príncipes ó Grandes; y de la Baxa, ó de los Comunes, que son los diputados de las provincias y ciudades, la qual tiene el derecho de acordar los subsidios, y votar los impuestos; y ambas Cámaras forman el Parlamento que establece las leyes, cuya sancion pertenece al rey.

¿Cómo se dividen las Islas Británicas?

En tres reynos, Inglaterra, Escocia é Irlanda. Cada uno de ellos contiene varios departamentos y provincias; pero su mas sencilla division parece la siguiente:

La Inglaterra en dos partes, *Inglaterra propia*, y principado de *Gáles*, situado á su O. La capital, que lo es tambien de todas las Islas Británicas, es *Londres*, situada en la embocadura del Támesis á los $17\frac{1}{2}$ gr. de long., y á los $51\frac{1}{2}$ gr. de lat.; ciudad hermosa, populosísima, corte del Monarca, y residencia del Parlamento. Son tambien ciudades principales *Yorch* al N., capital del ducado del mismo nombre, *Cantorberi*, *Oxford*, *Cambridge*, *Douvres*, *Porsmouth* y *Plimouth*.

La *Escocia*, situada á N. de Inglaterra, se divide en sept. y merid. separada por el

r. *Tay*, y tiene por capital á *Edimburgo*; y son buenas ciudades *Glasgow* y *Santandré*, con algunas otras.

La *Irlanda* al O. de Inglaterra, y separada de ella por el canal de S. Jorge, tiene por capital á *Dublin*, y comprende tambien varias ciudades como son *Galoway*, *Wattfort*, *Limmerick* y otras.

¿Y qué rios principales bañan estas Islas?

A la Inglaterra el *Támesis*, el *Saberna* y el *Humber*; á la Escocia el *Tay*; y á la Irlanda el *Shannon*.

¿Qué otras islas pertenecen á las precedentes?

Pertenecen á Inglaterra las de *Wigth*, *Anglesey*, *Man* y las *Sorlingas*; y á la Escocia las *Westernas* ó *Hebrides* al O., y las *Orcadas* y *Serlandas* al N.

LECC. XXXVII. *Dinamarca*.

¿Cuáles son los límites de la *Dinamarca*?

Al N. y O. el Océano, al S. la Alemania, y al E. el Báltico; y se halla comprendida entre los gr. 25 y 31 de long. or., y los 54 y 58 de lat. sept. — Su clima, aunque frio, es sano, y su terreno fértil en pastos para sus muchos caballos y bueyes, y tiene mucha caza, y minas de hierro y cobre. — Sus habitantes son bien dispuestos, afables, y

aplicados á las artes y ciencias y al comercio; y en punto á religion siguen la secta de los Luteranos. Su gobierno es monárquico hereditario.

¿Cómo se divide la Dinamarca?

En *tierra firme é islas*. La tierra firme es la *Jutlanda*, que se divide en *Nord-Jutlanda*, y *Sud-Jutlanda*: la primera comprende los obispados de *Alburg*, *Wiburg*, *Aarhusen* y *Ripen*, cuyas capitales llevan los mismos nombres: la segunda es el ducado de *Sleswick*.

¿Y cuáles son sus islas?

I. *Zeland*, cuya ciudad principal, puerto, corte y cabeza de todo el reyno es *Copenhague*, situada sobre el Báltico á los $30\frac{1}{2}$ gr. de long., y á los $55\frac{1}{2}$ de lat. II. La *Fionia*, cuya capital es *Odensee*. III. *Langeland*, *Laland*, *Falster*, y algunas otras de menos consideracion.

¿Qué rios, estrechos y cabos mas notables hay en Dinamarca?

El r. *Leyder*, que la separa de la Alemania, y el *Silya*: — el estrecho pequeño de *Belt* entre la Fionia y la Jutlanda: el estrecho grande de *Belt* entre la Fionia y la Zeland; y el famoso estrecho del *Sund* entre la Zeland y la Suecia. — Y su principal cabo entre otros es el de *Schágen*, que se adelanta mucho al N.

LECC. XXXVIII. *Noruega.*

¿Qué extensión tiene la Noruega?

Se extiende este reyno entre los gr. 23 y 49 de long. or., y los 58 y 72 de lat. sept.; y tiene por límites el Océano, y solo por el E. la Suecia. — Su clima es frio y montuoso, y da muchas y buenas maderas de construccion. — Sus habitantes son robustos, pero poco civilizados; y los que viven mas ácia el N. son casi salvages, y no gastan otros vestidos que pieles de animales. El gobierno es monárquico, y pertenece al rey de Dinamarca. Los Noruegos son Luteranos, y los mas septentrionales tienen mucho de Idólatras.

¿Y cómo se divide la Noruega?

En merid. y septent., que comprenden quatro gobiernos: el de *Bergen*, el de *Agerhus*, el de *Dronthein* y la *Laponia Danesa*, y el gobierno de *Vardhus*, cuyas capitales llevan el mismo nombre; y en el de *Agerhus* se halla *Christiania*, capital del reyno, á los 28 gr. de long. y casi 60 de lat.

¿Qué montes y cabos hay en este reyno?

Los *Dofres*, que son una larga cadena que se extiende por toda la Noruega; y el *cabo Norte*, y al S. el *cabo Nez*.

¿Y cuáles son sus islas?

Está rodeado de una multitud de ellas; pero las mas considerables son las de *Faro* ó *Fero*, que no contienen mas que caseríos,

y la de *Islanda* situada baxo el círculo polar, conocida por sus muchos volcanes, entre ellos el monte *Hecla* cubierto de nieve. La capital de esta isla es *Skalhot*.

LECC. XXXIX. *Suecia*.

¿Y la *Suecia* en qué límites se halla comprendida?

Los límites de la *Suecia* son al N. la *Laponia Danesa*; al O. la *Noruega*, el golfo de *Categat*, y el estrecho de *Sund*; al S. el *Báltico*, y al E. la *Rusia*. Su long. or. se extiende desde los 30 gr. hasta los 49, y su lat. sept. desde los 56 á los 70. — Su clima es muy frio, y su terreno está lleno de lagunas y montes, por lo que encierra gran número de osos, linceos, &c.; pero abunda de minas del mejor cobre y maderas de construcción, de que hace comercio, como tambien de hierro, resinas y pieles. — Los *Suecos* son guerreros, generosos, y apasionados al luxo y á las ciencias. Su gobierno es monárquico, y en punto á religion siguen la secta de *Lutero*.

¿Qué grandes provincias comprende este reyno?

I. La *Suecia* propia, cuya capital, que lo es de todo el reyno, es *Stokolmo*, residencia del rey, ciudad rica y comerciante, con un grande y seguro puerto en el *Báltico*, situada á los 36 gr. de long. y 59½ de

lat. II. La *Gothia*, cuya principal ciudad es *Gothemburgo* sobre el *Categat*. III. La *Norland*. IV. La *Laponia Sueca*. V. La *Botnia* sobre el golfo de su nombre, su capital *Tornéa*; y la *Finlandia*, cuya capital es el puerto de *Abo*.

¿Qué aguas bañan la Suecia?

Ademas de sus muchos y grandes lagos tiene tambien muchísimos ríos, pero poco caudalosos: las aguas mas considerables son entre la *Norland* y *Finlandia* el golfo de *Botnia*; y el de *Finlandia* en las costas meridionales de ésta.

¿Tiene islas la Suecia?

Muchas en el Báltico: las mas considerables son la de *Aland*, la de *Gotland*, y la de *Oeland*.

LECC. XL. *Rusia*.

¿Dónde se halla situada la Rusia?

La *Rusia* ó *Moscovia*, que forma los estados mas vastos de la Europa, se halla entre los gr. 40 y 80 de long. or., y los 46 y 70 de lat. sept., y confina al N. con el Mar helado, al E. con el Asia, al S. con la pequeña *Tartaria*, y al O. con *Polonia*, el Báltico y la *Finlandia*. — Su terreno es poco fértil, y cubierto de lagos y selvas habitadas de fieras, de cuyas pieles sacan grandes ganancias, como tambien de sus maderas de construccion, resina y algun hierro. — Los Rusos son por la mayor parte groseros é ig-

norantes, y los del N. casi salvages; però en algunas provincias gozan ya de alguna civilizacion, y en general son esforzados, vivos é industriosos. Su gobierno es tan despótico que los habitantes del campo son vendidos con las tierras, y lo mismo sucede con casi todos los criados: su soberano lleva el título de Czar ó Emperador; y en punto de religion son Griegos cismáticos.

¿Qué partes constituyen este reyno?

La *Rusia* septent. y la merid., y segun otros la *oriental* y la *occidental*, que comprenden 12 gobiernos ó provincias, cuyas principales ciudades son *Moscow*, ciudad grande, antes capital del imperio; *Wiburg*, ciudad marítima; *Arcángel*, puerto sobre el Mar blanco; y *Kiovia*, capital de la *Ukrania* y de los *Cosacos* tártaros. — La *Laponia Rusa*, cuyos habitantes, como los de la *Danesa* y *Sueca*, habitan en chozas, y se emplean en la caza y pesca, distinguiéndose por su poca estatura: su ciudad principal y marítima es *Kola*. — La *Ingria*, cuya capital y residencia hoy del Emperador, y su corte, es *Petersburgo*, ciudad nueva, puerto bellísimo y del mayor comercio del imperio sobre el golfo de *Finlandia* á los 48 gr. de long. y 60 de lat. — y la *Livonia*, cuyas principales ciudades son los puertos de *Riga* y *Nerva*.

¿Y qué rios la riegan?

Los mas considerables son el *Wolga*, el mas caudaloso de toda Europa, el *Don* ó *Tanais*, el *Nieper* y el *Duina*.— Entre sus muchos lagos merecen atencion el *Ladoga*, el mayor de la Europa; el *Onega*, y el *Peipus*.

¿Y qué islas se hallan en estos mares?

En el Mar helado la de *Candanoes*, y en el Báltico las de *Dago* y *Osel*.

LECC. XLI. *Asia*.

¿Qué extension tiene el *Asia*?

Esta es la mayor de las tres partes del mundo antiguo, ó antiguo continente, pues se extiende entre los gr. 45 y 180 de long. or., y los 155 y 180 de long. occid., y comprende desde el Equador hasta el gr. 76 de lat. sept. y ademas sus islas se extienden 12 gr. de lat. merid. Sus límites son al N. el mar helado, al E. el grande Océano, al S. el gran golfo de la India, y al O. la Rusia y Turquía Europea, el mar Negro, el Mediterraneo, el istmo de Suez, que la une con el Egipto, y el mar Roxo.

Dadme alguna noticia del clima, producciones, religion y costumbres de los Asiáticos.

Su clima es tan desigual como las tres diferentes zonas por que se extiende; mas hablando en general se puede decir que es el mas delicioso de la tierra, con quantas producciones pueden desearse para la necesidad

y para el luxo ; pues no solo produce granos, vino, exquisitas frutas y plantas, sino cantidad de especería, como pimienta, clavo, nuez moscada, &c. mucho té, café, opio, incienso y otros géneros muy buscados de los Europeos. Tienen tambien minas de oro, plata y piedras preciosas ; se trabajan tapicerías, toda suerte de texidos, el marfil, porcelana, barnices, &c. Sus costumbres son tan diversas como sus climas ; pero puede decirse en general que son espléndidos, vivos y afables, aunque afeminados y dados á la ociosidad, á excepcion de los chinos que son bastante apasionados á las artes y ciencias. Las principales sectas que dominan en el Asia son el Mahometismo y Paganismo ; pero ha hecho y hace bastantes progresos la religion católica romana. El gobierno en casi toda el Asia es despótico.

¿En qué grandes partes se divide el Asia?

En sept. que comprende la *gran Tartaria* y la *China* ; y merid. que contiene la *Turquía* de Asia, la *Arabia*, la *Persia* é *Indias orientales*.

¿Qué rios la bañan?

Los principales son el *Oby*, el *Ganges*, el *Indo*, el *Tigris* y el *Eufrates*.

¿Cuáles son sus principales montes?

El *Cáucaso* y las montañas de *Armenia* al O. ; las de *Tibet* y las *Gattes* en la península de acá del *Ganges*.

¿Y sus estrechos y golfos?

Sus estrechos son el de *Babel-mandel* en el mar Roxo; el de *Orm* á la entrada del golfo Pérsico; el de *Malaca* entre esta península y la isla de *Sumatra*; y el de la *Sonda* entre esta isla y la de Java. — Sus golfos son el de *Tonquin*, el de *Siam*, el de *Bengala*, el *Pérsico*, el *mar Roxo*, el de *Kamtschatka* y el de *Corea*.

LECC. XLII. *Gran Tartaria.*

¿Cuál es la extension de la gran Tartaria?

Inmensa, pues se extiende entre los gr. 56 y 180. de long. or. y 155 y 180 de long. occid. y los 43 y 76 de lat. sept. Sus límites son por el N. y E. el Océano, por el S. la Persia, India y China, y por O. el mar Caspio y la Rusia. — Son los Tártaros pastores, pero duros, guerreros y salvages, siguen el paganismo y mahometismo. — Se divide la gran Tartaria en tres extensas partes, una que pertenece al Emperador de Rusia y se llama Tartaria Rusa; otra sometida al Emperador de la China y se llama Tartaria China; y la tercera independiente, cuyos soberanos son príncipes particulares que tienen el nombre de Kanés.

¿Y qué ciudades principales se comprenden en estos paises?

La *Tartaria Rusa* ó gran *Siberia* que es la mas sept. comprende quatro gobiernos y

ciudades del mismo nombre , á saber, *Casan*, *Oremburg*, *Astracan*, ciudad muy considerable sobre el rio *Wolga*, cerca del mar Caspio, y la *Siberia* propia, donde se halla *Tobolsk* y *Kamtschatka*, puerto muy espacioso. — Todo este pais está cubierto de nieve y hielos, lleno de bosques y casi inculto, pues es tal su despoblacion que se pasan ciento y mas leguas sin encontrar un pueblo: á estos desiertos envia el gobierno á los que destierra: tiene no obstante bastantes minas y mucha y excelente sal en sus lagos.

La *Tartaria China* situada al S. de la anterior, y al N. del imperio de la China comprende tres grandes regiones, que son el *Mantchouria* al N., la *Mongolia* al O. y el *Tibet*, pais todo él estéril y lleno de montes.

La *Tartaria independiente*, cuyos habitantes se emplean en el cuidado de sus numerosos ganados, es poco conocida, comprende los *Mongules* y *Kalmukos*. Su capital es *Samarkanda* ciudad célebre en la gran *Buchária*.

LECC. XLIII. *China*.

¿Qué me decís del imperio de la China y sus habitantes?

Este grande imperio se extiende entre la India, Tartaria y el Océano. — Sus habitantes, paganos en la mayor parte, tienen un gobierno despótico, y son industriosos, pero codiciosos y vengativos, de un color acey-

tunado y cara chata; comen en vez de pan arroz cocido, costumbre que tienen tambien todos los Indios. Las producciones é industria de este pais consisten en el té, porcelana, seda cruda, que por su extremada blancura se busca para las gasas y blondas, barniz, papel que es el mas fino y transparente que se conoce, alcanfor, goma laca, y la tinta de china, de cuyos géneros hacen grandes extracciones los Europeos en cambio de otros géneros y algun metálico. El principal monumento de las artes que tienen, es una gran muralla de ladrillo, construida para libertarse de las acometidas de los Tártaros, que se extiende por toda su frontera sept. el espacio de mas de 400 leguas, con 25 pies de altura, y una anchura que permite caminar 6 caballos de frente. Como que es sumamente extenso y populoso este imperio, contiene varias provincias y ciudades poco conocidas de los Europeos, porque el gobierno ni permite á los extrangeros introducirse en él, ni á los naturales establecerse fuera.

¿Y cuáles son sus principales ciudades conocidas?

Pequin, corte del Emperador y capital del Imperio á los 135 gr. de long. or. y 39 de lat. sept.; *Nanquin*; y el famoso puerto de *Canton*, donde se reunen los Europeos que acuden allí á su comercio. Es tributaria del Imperio la península de *Corea*, situada

al E. de la que sacan los chinos cáñamo y algodón, cuya capital es *Kinkitao*.

LECC. XLIV. *Turquía Asiática.*

¿Qué país se entiende baxo el nombre de Turquía Asiática?

El terreno que posee el Emperador de los Turcos en el Asia, comprendido entre la Persia al E., la Arabia al S., el Archipiélago y mar de Marmara al O., y el mar Negro al N. Comprende 4 grandes países, subdivididos en otras varias provincias, á saber, I. la *Circasia* y *Natolia*; ésta tiene por capital á *Smirna*, puerto célebre en el Mediterraneo; y son buenas ciudades *Sivas*, capital de provincia que fue el antiguo reyno del Ponto y la Capadocia; *Kutaich*, y *Trebi-sonda*, ciudad grande con un puerto sobre el mar Negro; *Konick*, capital de la *Caramania*; *Marasch*, capital de la pequeña Armenia; y *Adana*, capital de la antigua *Cilicia*. Á las orillas del mar de Marmara se ven las ruinas de la famosa *Troya*. II. La *Siria* que comprende la capital *Alepo* y *Damasco*, célebres por su comercio; *Jerusalem*, cerca del Jordan, hoy pequeña ciudad, pero célebre siempre por los misterios de nuestro Salvador executados en ella, y cabeza de toda la *Palestina*, Judea ó tierra santa; *Jaffa* y *Gaza*, son los puertos de mar mas interesantes; *Adgeloun* sobre el

Jordan, es cabeza de provincia conocida en otro tiempo baxo el nombre de los Ammonitas y Moabitas. III. La *Turcomania* ó *Armenia mayor*, cuyos habitantes son pastores, y viven en tiendas de campaña. IV. El *Diarbech*, cuyas principales ciudades son *Mosul* y *Orfa*. *Irac*, que tiene por principales ciudades á *Bagdad* y *Hela*; el *Kurdistan*, pais todo de pastores; la *Mingrelia* y la *Georgia* ó *Gurgistan* entre el mar negro y mar Caspio, conocido por la hermosura de las mugeres.

LECC. XLV. *Arabia.*

¿Qué pais es el de la Arabia?

La Arabia tiene por límites al E. el golfo Pérsico, que por el estrecho de Ormus comunica con el gran golfo de la India; al S. el dicho golfo y el estrecho de Babel-Mandel; al O. el mar Roxo y el istmo de Suez, y al N. la Siria y el rio Eufrates, por lo que forma una gran península muy seca y calorosa, que se divide en *Arabia petrea*, donde se halla el monte *Sinai* al N. del mar Roxo, despoblada é inculta, como lo es tambien la *Desierta* en el centro, cuyos habitantes viven en cabañas cubiertas de pieles que mudan de una parte á otra para pastar sus ganados. En esta se halla *Meca*, patria de Mahoma, y al N. *Medina* donde está su sepulcro muy concurrido de los Musulmanes;

y *Arabia feliz* al S. llamada así por ser mas fértil que las otras, que tiene algunas ciudades, como son, *Saná* y *Moka*, su mejor puerto, de donde viene el mejor café. Produce la Arabia los mejores caballos, camellos y dromedarios, muchos perfumes, gomas y toda especie de fieras.

LECC. XLVI. *Persia.*

¿Qué noticia me dais de la Persia?

La Persia que confina al E. con la India Oriental, al S. con el golfo Pérsico, al O. con la Arabia y Turquía Asiática, y al N. con la Tartaria y el mar Caspio, de mucha extension, que no tiene, al parecer, comunicacion con ningun otro mar, es el pais de los antiguos Medos y Persas, generalmente seco y no muy fértil; pero el comercio con los Ingleses le suministra los géneros que necesita, sacando éstos de allí su seda, tapices, turquesas y drogas de que abunda. Como sus principales ciudades han sido casi destruidas por sus guerras civiles con diferentes príncipes tártaros, nos contentamos con citar á *Ispahan* que es la corte de sus reyes despóticos, que llevan el nombre de Gran Sophi.

LECC. XLVII. *Indias Orientales.*

¿Y qué pais lleva el nombre de Indias Orientales?

El que se estiende entre la Persia al O., la China al E. y la Tartaria al N. prolongándose al S. en dos penínsulas en el gran golfo de su nombre, y las aguas que encierran las dos penínsulas se llaman golfo de Bengala, ó mas bien del Ganges por desembocar en él este rio, del que toman tambien su nombre las dos penínsulas.

¿Qué division podrá hacerse de este pais?

En tres partes; I. *el Indostan ó gran Mogol*, imperio grande en el siglo 15, pero desmembrado considerablemente á mediados del 17, en que varios gobernadores llamados Subas se hicieron independientes, y últimamente extendieron sus conquistas en términos que al Emperador solo le ha quedado una existencia precaria en Deli, y solo han quedado sin ser subyugados los *Máratas*, pueblos guerreros, situados en las montañas que se extienden desde *Surate*, famoso puerto á la entrada del golfo de *Cambaya* de mucho comercio, hasta *Goa*, cuya capital es *Ponah*. Las principales ciudades del Indostan son la capital *Deli* y *Agra*. II. La *península de acá del Ganges*, que es la occidental de la India, está dividida por una cadena de montes que separa la costa occidental ó de *Malabar*, de la or. ó de *Coromandel*. — Los Ingleses se han hecho dueños de la mayor parte de esta península, la mas rica de la India, pues la compañía inglesa de la India oriental, compañía de comer-

ciantes particulares, posee casi todo lo interior. — Las principales ciudades son *Surate*, por donde se hace grande extracción de manufacturas de telas blancas y pintadas, gasas, &c., de los Ingleses; *Calicut* sobre el Ganges en el país de *Bengala*, ciudad muy poblada y capital de las posesiones Indo-Inglesas; y *Goa*, de los Portugueses. — En la costa de Coromandel las principales poblaciones son *Masulipatan* y *Madras*, donde los Ingleses tienen sus factorías; en *Negapatan* ó *Negapatinan* los Olandeses; y en *Tranquebar* los Dinamarqueses, siendo la principal materia de comercio de esta península la especería, los aromas, las telas de algodón y algunos diamantes de *Golconda*, país situado en lo interior. III. La península de allá del Ganges ú oriental de la India, comprende el reyno de *Azen*; el imperio *Birman*, compuesto de los reynos de *Aracan* y *Pegú*, en el que se hace gran tráfico de piedras preciosas; el reyno de *Siam*, fertilísimo en frutos y abundante de minas de metales; la *Cochinchina*, de donde los Chinos extraen maderas, azúcar, sedas, especerías y canela superior á la de Ceylan; *Camboya* y *Tonquin* abundante en cobre; el de *Laos*; y la península de *Malaca* poblada de hombres fieros, que produce oro, estaño y marfil que extraen los Olandeses, que poseen la fortaleza del mismo nombre. Tambien en esta península comercian los Ingleses.

LECC. XLVIII. *Islas del Asia.*

¿Comprende muchas islas el Asia?

Muchísimas; de las que unas estan en el mar Mediterraneo y otras en el Oceano. Daremos una ligera nocion de las principales.

En el Mediterraneo se hallan entre otras las de *Mitilene*, *Samos*, *Patmos*, *Chipre* y *Rodas*, pertenecientes al Turco, cuyos habitantes son mahometanos ó griegos cismáticos. Sus producciones consisten en ricos vinos y algodón.

En el Océano al O. de las costas de Malabar las *Maldivas*, de escasas producciones, á excepcion del coco, árbol que suministra á sus habitantes, que son severos y amantes de las artes y ciencias, el sustento, vestidos y maderas para edificios y naves.

La isla de *Ceylan*, separada de la costa de Coromandel por el estrecho de la Pesquería, llamado así por la mucha perla que allí se coge, pertenece á los Ingleses, y tiene por capital á *Candi*: sus producciones consisten en minas de oro, abundantes frutos, marfil, canela excelente y especería; sus habitantes tienen costumbres dulces y sociales.

Las islas de la *Sonda* son tres principales *Sumatra*, *Java* y *Borneo* con otras menores; en Sumatra tienen factorías los Olandeses é Ingleses, y se hallan muchas minas y volcanes: la de Java está separada de Sumatra por el estrecho de la Sonda, y es el centro

de los establecimientos Olandeses, que tienen en *Batavia*, ciudad pobladísima, aunque mal sana, el consejo de su compañía de comercio; hoy la ocupan los Ingleses: *Borneo* es una de las mayores islas. — Las producciones de todas ellas consisten en el alcanfor, estaño, arroz, azúcar, café, algodón, añil y especería. Aunque estas islas tienen varios soberanos, todos ellos están sometidos á los Olandeses, que dominan allí como señores del pais: sus naturales son de costumbres feroces.

Las *Molucas* descubiertas en 1520 por los Españoles y Portugueses, son varias; las principales son la *Celebes*, de la que sacan los Olandeses dueños de todas ellas, que tienen aquí establecida su compañía, oro, cera, esclavos, &c. su capital es *Macasar* con un buen puerto: *Gilolo*, *Amboino*, *Banda* y otras 7 menores, aunque estériles, fomentan el comercio exclusivo de clavo y nuez moscada, carey, &c. por lo que llaman á estas islas, minas de oro de la compañía. Sus naturales son de costumbres dulces y nobles, pero muy interesados.

Al N. de estas islas se hallan las *Filipinas*, descubiertas por Magallanes en 1521, quien dió á este archipiélago el nombre de *S. Lázaro*, y aunque mal sanas, son de una fertilidad increíble, tanto por lo que mira á la multitud, como á la excelente calidad de sus producciones. Los granos, rebaños, cobre, hierro y oro son abundantísimos, como

tambien el café, tabaco, algodón, añil y azúcar de caña; y de seda pueden hacer 10 cosechas al año. Las habitan salvages negros, robustos, pero tímidos y brutales en sus costumbres, idólatras ó mahometanos. Hay en ellas varias colonias de las islas inmediatas y de la China y Arabia: y los Españoles han sometido varias de sus muchas islas y sentado en *Manila*, ciudad populosa y hermosísima capital de la isla de *Luzon*, la principal de todas las de este Archipiélago, su real Audiencia, Gobernador y Arzobispo.

Es tambien bastante fertil la isla *Formosa* al N. de éstas que pertenece á los Chinos, como tambien el Archipiélago de *Liqueyo*.

Las islas del *Japon*, descubiertas por una embarcacion Portuguesa en 1542, forman un grande estado, sugeto á un Emperador despótico; en ellas comercian únicamente los Chinos y Olandeses, que sacan de allí las obras de acero, el mejor que se conoce, y la porcelana, seda, algodón, gomas, cobre, plata y principalmente oro, pues tienen estas islas abundantísimas minas de dichos metales. Los naturales son idólatras, feroces, guerreros y muy supersticiosos, y el cristianismo ha sufrido las mas atroces persecuciones. La principal de estas islas es *Niphon*, donde se hallan *Yedo*, capital del imperio, y *Miaco*, ciudad rica y comerciante donde tienen sus estudios.

Las islas de los *Ladrones*, llamadas des-

pues por los Españoles que las poseen *islas Marianas*, y situadas al S. de las anteriores, fueron descubiertas por Magallanes año 1520: son 16 que producen especería, perlas, legumbres, agrios, cocos y otros frutos; solo dos están pobladas y gozan ayre puro y templado.

Al S. de éstas estan las *Carolinas* pertenecientes tambien á los Españoles, en muy considerable número, y de las que se sabe poco con exâctitud.

Á principios del siglo xvi descubriéron los Españoles la nueva *Guinea* al E. de las *Molucas*, habitada de negros y poco conocida hasta ahora; y al N. de ésta están las 20 islas del *Almirantazgo*, la nueva *Irlanda*, nueva *Bretaña* descubiertas por los Ingleses, y la *Luisiada* por los Franceses; todas ellas casi enteramente desconocidas, y cuyos habitantes y suelo son muy semejantes á los de la nueva Guinea.

Al S. de ésta y separada por el estrecho de Torres se halla la nueva *Olanda*, de muchísima extension, de la que nada se sabe, á excepcion de las costas, muy peligrosas, que han sido reconocidas por Ingleses, Españoles y Franceses; los primeros tienen en puerto *Jackson* situado en la costa oriental una colonia para los ciudadanos desterrados de su patria; se hace en él un buen comercio con el aceyte de ballena y pieles de lobos marinos que sacan para la China.

LECC. XLIX. *Africa.*

¿Cuál es la situacion del África?

El África forma una gran península bañada al N. por el Mediterraneo, al O. y S. por el Océano, al E. por el mismo y el mar Roxo, uniéndose por sola esta parte con el Asia por el istmo de *Suez* de 30 leguas de anchura, llamado así del pueblo y puerto *Suez* que allí se halla. Se extiende desde el primer meridiano 70 gr. de long. or., y dividida por el Equador en dos partes, comprende 36 gr. de lat. sept. y 35 de lat. merid.

¿Qué decís de su temple y terreno?

Su ayre generalmente es caliente y poco sano, por estar casi todo en la Zona tórrida. El terreno es poco fértil, á excepcion de las costas, donde el grano da frecuentemente ciento por uno; y hay buenos frutos, excelentes drogas y algunas minas de oro y plata. Como hay mucho terreno inculto, produce bestias feroces y selvages, leones, leopardos, tigres, panteras, elefantes, rinocerontes,alcones, camellos, dromedarios, abestruces, crocodilos, &c., animales venenosos, escorpiones, serpientes y otros muchos; tanto, que así por esto como por la falta de agua, es difícil de atravesar.

Describidme los Africanos.

Generalmente son bien hechos y robustos, pero feroces, crueles, groseros, inge-

niosos para su interes , maliciosos y falsos. Su gobierno es vario ; pero unos viven errantes en tiendas que no puede decirse tienen gobierno ; otros lo tienen monárquico absolutamente despótico ; y hay tambien tres repúblicas , que son la de Tunez , Trípoli y Argel , baxo la proteccion del gran Turco, que pone en cada una un Baxá , y el Divan ó Consejo.

¿ Quáles son las principales partes en que puede dividirse el África ?

Cinco , á saber : *costas septent. ; tierras internas ; costas occidentales ; costas orientales ; é islas.*

¿ Qué rios principales la bañan ?

El *Nilo* , que nace en los montes de la *Luna* , y por el *Egypto* desemboca en el Mediterraneo ; el *Niger* y el *Senegal* en la *Nigricia* ; el *Gambia* en el Congo , y algunos otros.

¿ Y cuáles son sus principales cabos y montañas ?

Se hallan entre otros en la costa occid. el cabo *blanco* en *Spara* ; cabo *verde* en el *Senegal* ; los de *Palmas* y tres *puntas* en *Guinea* : cabo *negro* en la *Cafreria* ; y el cabo de *buena Esperanza*. En la costa oriental cabo *Corrientes* en el canal de *Mozambique* , y el cabo de *Guardafui* en la parte mas oriental. — Sus mas famosas montañas son el *Atlas* que atraviesa toda la *Berberia* desde el *Egypto* al *Océano atlántico* ; los

montes de la *Luna* en Etiopia; y los de *Lupata* que atraviesan la Cafrería.

LECC. L. *Costas septent. de África.*

¿Qué estados comprendéis baxo el nombre de *Costas septentrionales*?

Los que llevan comunmente el nombre de *Berbería* y el *Egipto*. Los primeros son: El imperio de *Marruecos* situado en las costas del Océano y Mediterráneo, cuyas principales ciudades son *Maroc* y *Meckinez*, residencia ordinaria del Emperador; — el reyno de *Fez*; sobre el estrecho de Gibraltar se hallan *Melilla* y *Ceuta*, plaza de los Españoles; *Tanger* y *Tetuan*; — las repúblicas de *Trípoli*, *Argel* y *Tunez*, de terreno pantanoso; las capitales de todas tres llevan el mismo nombre.

A Trípoli pertenece el desierto de *Barca* situado al O., cuya principal poblacion es *Derna*. — Todo este terreno, conocido de los Romanos con el nombre de *Mauritania*, es en general fertilísimo en granos, de que hacen gran comercio, y de que en años estériles se surten algunas provincias de España: los dátiles, cueros, coral, lana y aceite son tambien materia de comercio. — Sus habitantes, en vez de cultivar la agricultura y las artes, se emplean en la piratería.

¿Qué pais es el *Egipto*?

El *Egipto* tiene por límites al O. Berbería y el desierto de Barca; al N. el Mediterráneo; al E. el istmo de Suez y mar Roxo; y al S. la Nubia. — Se divide en *alto Egipto*, que fué la antigua *Tebaida*, cuya principal ciudad es *Girgen*; — *Egipto central*, cuya ciudad principal es el *Cairo*, capital de todo este país, y residencia del gobierno, situado á los 49 gr. de long. or., y á los 30 de lat. sept.; — y *baxo Egipto*, donde se hallan la famosa *Alexandría*, y á las orillas occid. del Nilo, *Roseta*, y á las orient. *Damieta*, ciudades de gran comercio. — El Emperador Turco envia aquí un Gobernador ó Baxá; pero tienen un poder muy superior los Mamelucos, soldados esclavos, traídos en la niñez de la Georgia y Circasia, países entre el mar Negro y mar Caspio, de los quales eligen los Beyes que gobiernan las provincias. — Los Egipcios son Mahometanos, pero toleran Cristianos, y Judíos; son desidiosos y vengativos: y los Árabes, que habitan allí en gran número, conservan sus inclinaciones feroces. — El Egipto fué la cuna de las artes y ciencias, que despues pasaron á Grecia, y aun conserva reliquias de su antiguo lustre y sabiduría en pirámides, columnas y ruinas de varios monumentos. — Este país, aunque cálido, es sano y fertilísimo, pues produce mucho aceite, abundantísimo trigo y otros granos, arroz y diversos frutos; y en sus pastos se crían muchas ovejas, que pro-

crean dos veces al año, y de cada vez dos ó tres corderos. Hay allí excelente marfil, y plantas balsámicas y medicinales. Su extraordinaria fertilidad la debe á las inundaciones periódicas del Nilo, que saliendo de madre á bastante altura, cubre la tierra en los meses de Julio, Agosto y Septiembre, y suple de esta manera la falta de lluvias que allí se experimenta siempre. Este rio lleva entre otros peces enormes y voraces, muchos cocodrilos monstruosos.

LECC. LI. *Tierras internas.*

¿Qué estados se comprenden en lo interior del África?

El *Biledulgerid*, que significa pais de los dátiles, y comprende los reynos de *Sus*, *Dahora*, *Tafilete* y *Ugelmesa*, cuyas capitales llevan el mismo nombre; y el de *Fezzan*, cuya principal ciudad es *Morzouk*. — Al S. de todo este territorio se extiende el desierto de *Shara*, que con los precedentes (incluso el de Barca) forman los desiertos llamados de la *Libia*, arenosos, secos y abrasados, que solo producen dátiles, y encierran multitud de fieras, y muy escasos habitantes. — Al S. de *Shara* se hallan: la *Nigricia*, cuyas ciudades principales son *Tombut* sobre el rio Niger, capital de un reyno del mismo nombre, y *Borneo* sobre un lago así llamado; la *Nubia* al E. de *Nigricia*, cuyas ciudades

principales, capitales de reynos, son la *Nubia* y *Dongola*; la *Abisinia* con el reyno de *Adel* al S. de la *Nubia*, que tiene á *Gondar* por capital; y los imperios de *Mone-mugi* al S. de *Nigricia*, y al S. de éste el de *Monomotapa*, que tiene por capital á *Sofala*. — Todos estos países bastante extensos son poco conocidos, porque todos los viajeros se han internado tan poco de las costas, que apenas se han adquirido noticias.

LECC. LII. *Costas occidentales.*

¿Qué países se hallan en las *Costas occidentales*?

Las costas occidentales del *África* comprenden la *Guinea* y el *Congo*; — la primera se divide en 4 partes: la costa de *Malagueta*, la *Guinea propia*, el reyno de *Benin*, y el *Senegal*: aquí es donde los Franceses tienen su principal comercio; como en otros varios puntos los Portugueses, Dinamarqueses, Ingleses y Olandeses, que frecuentan mucho este país para comprar esclavos que venden los naturales del interior, y conducirlos á la *América*, y venderlos allí á los propietarios de tierras, donde son tratados como bestias, ó peor. No obstante los Ingleses han formado en *Sierra-leona* establecimientos para que trabajen estos infelices como hombres libres, para cuyo efecto han procurado trasladar allí varias producciones

de la América. Estos naturales son negros, de pelo muy crespo, y diversa fisonomía que los demas hombres, feroces, é idólatras, ó mahometanos; y las producciones del país son el ambar, polvos de oro, marfil y gomas.

¿Y el Congo qué comprende?

Los reynos de *Loango*, *Cacondo*, con capitales del mismo nombre; y el *Congo* propio, cuya capital es *S. Salvador*; y el de *Angola*, que poseen los Portugueses, y entre otras poblaciones tiene por capital á *Loanda*; el de *Mutamba* y el país de *Benguela*. — Se diferencian los habitantes de estos países poco ó nada de los de Guinea en fisonomía, costumbres y religion; sí bien hay aquí muchos cristianos. — Sus producciones son la miel, pimienta, y cañas de azúcar.

Al país del Congo sigue un gran espacio de costas desiertas, estériles y poco conocidas, casi hasta la punta meridional, con el nombre de *Casrería*, y la extremidad del África la ocupan pastores casi salvages, llamados *Hotentotes*, divididos en varias rancherías, y dedicados al cuidado de sus ganados, caza y pesca. Aquí se halla el cabo de *Buena Esperanza*, en cuyas costas de unas 130 leguas, fértiles de trigo, legumbres y vinos, de los quales es célebre el de *Constanza*, formaron los Olandeses en el siglo XVII un establecimiento, que hoy poseen los Ingleses, para que descansen los navíos que van y vienen á la India, tomen agua y

viveres, y saquen sus enfermos, que por la salubridad del clima y magnificencia de su hospital bien asistido, curan en breve. Su principal poblacion, llamada el *Cabo* por su proximidad á él, á los 34 grad. de lat. merid. y 36 de long. or., es bellísima y muy poblada. — Al E. de este cabo está el de las *Águilas*.

LECC. LIII. *Costas orientales.*

Y la costa oriental ¿qué estados abraza?

La costa de *Zanguebar*, donde los Portugueses y Olandeses tienen factorías y fortalezas, cuyas principales ciudades son *Mozambique*, puerto de mucho comercio, *Quiloa*, *Mombaza*, *Mongallo* y *Melinde*, capitales de otros tantos reynos; — la de *Ajan*, que comprende los reynos de *Jubo*, *Magadoxo*, y la república de *Brava*, tributaria de los Portugueses; — y la de *Abex*, á las orillas del mar Roxo; países todos casi tan desconocidos como los del centro, para poder dar de ellos ideas que no sean imperfectas. Su comercio consiste en esclavos, oro y marfil.

LECC. LIV. *Islas del África.*

¿Hay muchas islas en el África?

Sí señor, y bastante considerables. Comenzando por las que se hallan al O, se ven

al frente de Marruecos la isla de la *Madera*, llamada así por la mucha de que abunda, como tambien de granos, frutas y vinos, de los quales es famoso el de *Malvasía*, que extraen los Ingleses. Es propia de los Portugueses, y fué descubierta en 1420.

Las 7 islas que se hallan baxando ácia el trópico de Cáncer son las *Canarias*, llamadas Fortunadas por los antiguos, y descubiertas en 1417. — La gran *Canaria*, con capital del mismo nombre, es la principal de todas, y por la que se llaman así las otras, que son las de *Palma*, de *Hierro*, *Gomer*, *Tenerife*, *Lancerote* y *Fuerteventura*, á las que acompañan otras menores. — Pertenece todas estas islas á los Españoles, que tienen allí un Gobernador que reside en Santa Cruz de Tenerife, donde se halla la famosa montaña ó pico, cuyo meridiano suelen señalar varios Geógrafos por primero, y que parece que la naturaleza le ha dispuesto para este fin por su mucha altura sobre el mar. — Las producciones de estas islas pobladísimas, que disfrutan un sano y bellissimo clima, son granos, frutas, azucar y excelentes vinos, en especial de *Malvasía*, del qual y de aguardiente se hace quantiosa extraccion. De aquí han venido los paxaritos tan estimados por su hermosura y canto, llamados Canarios.

Al O. de cabo Verde se ven 10 islas, llamadas tambien de *Cabo Verde*, descubiertas en 1460 por los Portugueses, á quienes per-

tenecen, de clima muy mal sano y nada fértil.

En el golfo de Guinea se hallan las pequeñas islas de *Fernando Pó*, el *Príncipe*, *Santo Tomé* y *Anhobon*, de los Portugueses, que las descubrieron en 1495, que aunque mal sanas, hacen gran comercio de sus producciones de azucar, vino, sal, cueros y oro de sus minas: la primera y quarta de estas islas fueron cedidas á España en 1778.

Las islas de *S. Mateo* y la *Ascension* son poco conocidas, sin embargo que ésta por su situacion y un buen puerto que tiene, es muy útil á los navegantes que suelen allí anclar sus navíos: tiene muchas y extraordinarias tortugas.

En la isla de *Santa Elena*, al O. de la Cafrería, descubierta por los Portugueses en 1502, tienen los Ingleses que la poseen, una fortaleza y establecimiento para reparar de sus averías, y surtir de quanto necesitan, á sus navíos de la India.

La isla de *Saxémburg*, y los islotes de *Gough*, *Diego Alvarez* y los tres de *Tristan de Acuña* no ofrecen cosa digna de observacion.

¿Y qué islas se hallan al E. de África?

La de *Madagascar*, separada del Continente por el canal de Mozambique, descubierta por los Portugueses en 1492, de clima mal sano y estéril, pero abundante en vegetales, y de mucha poblacion de gentes salvages y guerreras, idólatras ó mahometa-

nos, y dividida en pequeños gobiernos despóticos. Tiene esta isla muchos puertos y establecimientos de todas naciones.

Al E. de esta isla se vé la de *Borbon* ó de la reunion, descubierta tambien por los Portugueses el mismo año, y perteneciente á los Franceses que se establecieron allí el año de 1657, y tienen en ella el depósito de su comercio con la India: produce trigo, arroz, frutas, tabaco, café, algodón, maderas de ébano y mucha resina. En el año pasado de 1811 la ocuparon los Ingleses.

Tambien pertenece á los Ingleses desde el año de 1810 la isla de *Francia*, donde tenían los Franceses un establecimiento considerable; fué descubierta por los Olandeses en 1598, y abunda en minas de hierro, maderas preciosas, café, algodón, &c. — Al E. está la isla de *Rodriguez*, de ninguna consideracion.

Al N. E. de Madagascar se hallan las 4 islas *Comoras*, habitadas de Árabes; fértiles, pero mal cultivadas, y asilo de piratas. Los Ingleses hacen escala en *Anjuan*, la principal de ellas, donde encuentran víveres y frutos.

Las 6 islas del *Almirante* ó *Sechelles* son de los Franceses, y nada ofrecen peculiar.

Al E. del cabo de Guardafui se halla *Socotera*, perteneciente á un príncipe árabe, de terreno fertilísimo en todo, distinguiéndose sus muchos y excelentes aromas.

¿Qué noticias me dais del descubrimiento, situacion y límites de la América?

La *América*, llamada tambien nuevo Mundo, nuevo Continente ó Indias occidentales, fué descubierta por los Españoles baxo la conducta de Cristóbal Colón, Genovés, el año 1492, y cinco años despues fué enviado por el rey de España Americo Vesputio, Florentin, quien la dió su nombre. — Se extiende entre los gr. 15 y 120 de long. occid., y desde el Equador 67 gr. al N. y 56 al S.: por todas partes está rodeada del Océano, si bien sus límites sept. lo forman el estrecho de Davis, y tierras desconocidas aun.

¿Qué decís del temple y terreno de la América?

Como la América está baxo tres zonas diferentes, el temple es necesariamente muy diverso, segun la diversa posicion del pais. — Su terreno sería fértil si fuese cultivado; pero no obstante se cogen allí yerbas medicinales, y frutos excelentes; mas el principal comercio consiste en azucar, cacao, café, tabaco, añil y palo de tinte, y se trafica en pieles finas en la América sept. Tambien se encuentran minas de oro y plata sin número, con variedad de animales, unos que nos son conocidos, y otros muchos desconocidos. — Tocante á su gobierno, hoy dia son provincias que tienen el de las diferentes co-

ronas de Europa, á quien pertenecen, las que envian allí sus Virreyes y Gobernadores: lo que igualmente sucede en punto á religion, á excepcion de los salvages, que son idólatras.— Todos sus naturales son ingeniosos y habiles, pero flojos y vengativos.

¿Cómo dividiremos la América?

En *septentrional* y *meridional*. — La septentrional comprende la *nueva España*, *nuevo México*, la *Florida*, los *Estados unidos*, el *Canadá*, la *nueva Escocia*, y la *nueva Bretaña*. — La meridional contiene la *tierra firme*, la *Guayana*, el *Perú*, el pais de las *Amazonas*, el *Brasil*, *Chile*, el *Paraguay*, y la *tierra de Magallanes*.

¿Cuáles son sus principales rios?

El de *S. Lorenzo* y el *Misisipi* en la América sept.; el *Orinoco*, el *Marañon* ó de las *Amazonas*, y el de la *Plata* en la mer.

¿Y sus montes y cabos?

Los *Andes* ó cordilleras en el *Perú* y *Chile*; los *Popayans* y las cordilleras del *Brasil*. — Sus cabos son *cabo Breton* al E. del *Canadá*; *cabo de la Florida* al S. de esta provincia; el de *S. Agustin* á la punta mas oriental; el *cabo de Hornos* en la tierra del *Fuego*, y *cabo Corrientes*, cerca de *México*.

¿Qué estrechos y golfos principales se hallan?

El estrecho de *Bering* al N. O. de la América, que la separa del *Asia* y tiene 13 leguas de ancho; el de *Davis* á la entrada de la

bahía de *Baffin*; el de *Hudson* en la de su nombre; y el de *Magallanes* al S. entre el Continente y la tierra del Fuego; y entre ésta y la isla de los Estados el de *le-Maire*.— Sus golfos mas notables son el de *S. Lorenzo*, al E. de la América sept.; el de *México* entre las dos Américas; y el de *Panamá* al O. de su ismo.

LECC. LVI. *Nueva España.*

¿Que pais se entiende baxo el nombre de nueva España?

Todo el terreno que se comprende entre el nuevo México al N., el golfo de México al E., y el Océano al S. y O. con una extension bastante singular. — Las producciones de este riquísimo pais, descubierto por los Españoles en 1518, consisten en minas de oro y plata, granos, cacao, azucar, vainilla, xalapa, añil, cochinilla y tabaco. — Los naturales son afables, amantes de las artes y ciencias, y domina la religion católica sin mezcla de sectas. Todo este pais, que goza generalmente de un ayre muy sano y templado, pertenece á la España que envia allí un Virrey. — Se divide en tres Audiencias ó gobiernos, á saber, *México*, *Guadalaxara* y *Goatemala*, con capitales del mismo nombre, entre las que se distingue *México*, como capital de todo el reyno, ciudad magnífica, de mas de 160⁰⁰ habitantes, con hermosos edificios, y mucha ilustracion

y opulencia , situada en medio de un lago á los 83 gr. de long. occid. y $19\frac{1}{2}$ de lat. sept. Se hallan entre otros pueblos considerables *Mechoacan*, *Valladolid*, *Guaxaca*, *Tabasco*, *Tlascala*, capitales de provincia, *Chiapa*, la *Puebla de los Angeles* ; el puerto de *Veracruz* sobre el golfo de México , y el de *Acapulco* sobre el Océano. — Tambien pertenece aquí la península de *Yucatan*, donde se halla *Mérida*; y el pais de las *Honduras*, y *Campeche* que producen el precioso palo de tinte de este nombre , que cortan y extraen los Ingleses , quienes tienen ademas establecimientos en el pais de los *Mosquitos* entre *Nicaragua* , de quien es capital *San Leon*, y las *Honduras*, y sacan azucar, zarzaparrilla y conchas de tortugas. — De *Costa Rica* y *Veragua* son capitales *Cartago* y *Santiago*.

LECC. LVII. *Nuevo México , Californias y Florida.*

¿ Qué terreno comprendéis baxo el nombre de nuevo México ?

El pais que se halla al N. de nueva España hasta los 45 gr. de lat. entre el Océano al O., y la Luisiana al E. descubierto en 1553. — Este terreno, que solo produce maiz y legumbres , aunque dividido en varios reynos de *nuevo Leon*, *nueva Vizcaya*, *nueva Navarra*, *nueva Galicia*, &c., comprende solo algunos presidios , pues hay

grandes desiertos, y gran parte está habitado de salvages idólatras gobernados por Caciques que aun no han sido sometidos á los Españoles, que poseen lo conquistado. — La capital es *Santa Fé de Granada*, á los 88 gr. de long. occ. y á los 37 de lat. sept. Son tambien buenas ciudades *Durango* y *Guadalaxara*.

Y el pais de las Californias ¿qué situacion tiene?

Es una gran porcion de terreno al O. de nuevo México, cuya parte merid. forma una península de 220 leguas de largo por el golfo del mismo nombre. Este pais es poco conocido en sus costas, y nada en lo interior, habitado de salvages. Fué descubierto por Hernan Cortés despues de la conquista de México, y solo hay en él varios establecimientos formados y conservados por los Misioneros; son los principales *Monterey*, puerto concurrido por los que vienen de Asia; y *nuestra Señora del Loreto* en el golfo, fuerte construido por los Españoles en 1730. La pesca de perlas es lo mas interesante de esta posesion española.

¿Y la Florida disfruta mejor terreno?

Sí señor: Situada esta península al S. de los Estados unidos entre el Océano y el Misisipi, disfruta de un buen clima, hermosas llanuras, fértiles en quanto puede apetecerse: es excelente y abundantísimo su añil. — Se divide en oriental y occidental; y los Espa-

ñoses, que la poseen, han hecho en ella varios establecimientos, como son el *fuerte de S. Jorge*, *S. Agustin*, *Panzacola* y otros.

LECC. LVIII. *Estados unidos, Luisiana y nueva Escocia.*

¿Comprende mucho terreno el pais de los *Estados unidos*?

Esta famosa república, erigida en 1783 de colonias inglesas que se separaron de su metrópoli, comprende varios territorios entre el Misisipi, los lagos del r. S. Lorenzo, la Florida y el Océano. — Su clima es templado, y su terreno fértil, cubierto de muchos y anchurosos lagos, y regado de varios rios navegables. Sus principales producciones y ramo de comercio consisten en harinas, arroz, añil, tabaco, y maderas de construccion. Cada una de las 16 provincias de que se componen hoy estos Estados, forma una república particular con gobierno democrático, que envia sus Diputados al congreso general que se tiene en *Wasington*. Aquí son permitidas todas sectas sin restriccion, pero subordinadas á las leyes.

¿Y me direis qué ciudades principales contiene?

En la *nueva Inglaterra*, el *Boston* con puerto de gran comercio, *Porstmouth* y *Nieupoort*; *Nueva Yorch*, capital de la provincia de su nombre; *Filadelfia*, capital de

la *Pensilvania*, habitada de unos sectarios llamados Quákaros, que se distinguen por su beneficencia y amor á la igualdad y justicia. Son tambien provincias considerables de estos Estados *la nueva Jersey; Mariland*, cuya capital es *Wasington*, á los 80 gr. de long. occ. y 39 de lat. sept., nueva ciudad edificada en 1792, donde se juntan los Estados generales, en que se tratan los negocios interesantes á la Confederacion y á los impuestos; la *Virginia*, la *Carolina* sept. y merid.; la *Georgia* y *Delavare*; y en 1802 reunió esta república, como parte integrante suya, la *Luisiana* que era de la Francia, pais de una vasta extension al O. del Misisipi, fértil en añil, tabaco y madera de construccion, y muy interesante por su situacion. Tiene por capital á *nueva Orleans* inmediata al mar.

Al E. de estos Estados y al S. del golfo de S. Lorenzo se halla la *nueva Escocia*, que poseen los Ingleses, dividida en *nueva Brunswick* y *nueva Escocia*; su capital *Halifax*: tiene buenos pastos para ganados y campos para granos, cáñamo y lino.

LECC. LIX. *Canadá, nueva Bretaña
y tierras del N. O.*

¿Qué pais es el que se encuentra al N. de los Estados unidos?

Un inmenso terreno que se extiende hasta la nueva Bretaña al N. y por el E. hasta

el golfo de S. Lorenzo, como por el O. hasta las tierras incógnitas, llamado el *Canadá*; está todo cubierto de bosques y cortado de lagos y rios sin número, de los quales los principales son el de *S. Lorenzo* y el *Misisipi*. — Sus producciones consisten en pieles y maderas de construccion, pastos, granos, legumbres, tabaco, lino y cáñamo. Fué descubierta por los Franceses en 1504: la ciudad principal es *Quebec* sobre el r. S. Lorenzo con una hermosa y segura rada. Los Ingleses poseen este pais, si bien lo interior es poco conocido, y hay varias provincias independientes é idólatras.

¿Y la nueva Bretaña dónde se halla situada?

La *nueva Bretaña* ó *tierra del Labrador* se halla al N. del *Canadá*, es muy estéril y fria, y de sus costas hay poco conocimiento, y ninguno de lo interior: es habitada de unos miserables de muy baxa estatura que habitan en chozas y llaman *Esquimalos*. Aquí hacen los Ingleses, que la poseen, mucha pesca de arenque, salmon y lobo marino.

¿Y qué pais llamais tierras del N. O.?

La vasta extension, igualmente desconocida que la anterior, que se extiende desde los lagos del r. S. Lorenzo hasta el Océano por N. y O. cubierta de bosques y hielos continuos con corto número de míseros habitantes que buscan su subsistencia en la pesca y caza.

¿Por donde se une la América septentrional con la meridional?

Por el istmo de *Panamá* ó de *Darien*, que solo tiene 16 leguas de ancho, de temperamento mal sano por sus muchas lluvias. Pertenece á los Españoles, y son sus principales ciudades *Portobelo* y *Panamá*. Los negros de este pais, que se ocupan en la pesca de sus abundantísimas perlas, metiéndose muy en lo profundo del mar, se llaman buzos.

¿Y cuál es el pais que se halla pasado este istmo?

Tierra firme, perteneciente tambien á España, y descubierta por Colón, que se extiende desde dicho istmo entré el golfo de México al N. E. y el Perú y pais de las Amazonas al S. — Consisten sus producciones en maiz, azucar, cacao y excelente tabaco, pieles y minas de plata y cobre. — Se divide en varias provincias, á saber: *Cartagena*, cuya capital del mismo nombre, aunque mal sana, es muy importante por su excelentísimo puerto, á los 57 gr. de long. occid., y 11 de lat. sept.; las de *Santa Marta* con capital del mismo nombre; *Maracaibo*, cuya capital es *Mérida de Maracaibo*; *Venezuela*, donde se halla *Caracas* con su puerto de *Laguaira*, de donde viene el cacao mas apreciado; y *Cumaná*, que se extiende hasta las bocas del rio Ori-

noco, y su capital lleva el mismo nombre, y sobre las bocas del mismo rio está situado *Santo Tomé*.

A tierra firme pertenece el nuevo reyno de *Granada*, que se halla al O. y tiene por capital á *Santa Fe de Bogotá* á los 56 gr. de long. occid. y 4 de lat. sept. y comprende la *nueva Andalucía* y *Popayan*. Contiene este vasto pais muchas minas de oro y otros metales, preciosas esmeraldas, y dilatados bosques de maderas preciosas y diversas especies de quina.

LECC. LXI. *Guayana*.

¿Y qué noticia me dais de la Guayana?

Aunque en lo interior está poblada de salvages, se puede considerar dividida en 4 partes que se han apropiado los Españoles, Portugueses, Franceses y Olandeses. Sus límites son al S. el rio de las Amazonas, al N. el rio Orinoco, al O. el r. Negro, que une á los dos precedentes, y al E. el Oceano. — Los Españoles poseen el terreno inmediato al Orinoco. A los Olandeses pertenece *Surinam*, que es la mas rica posesion, y tiene por capital el puerto de *Paramaribo*. De las posesiones Francesas al S. E. es capital el puerto de *Cayena*, situado en una isleta separada del Continente por solo un rio; y el pais inmediato al r. de las Amazonas es la posesion de los Portugueses. Cada nacion ha establecido allí sus leyes y reli-

gion. — El clima es cálido y mal sano, pero solo se conocen dos estaciones, una de lluvias sin cesar, y otra de calores insoportables. Sus producciones consisten en azúcar, cacao, tabaco, café, algodón, gomas, especerías y maderas de tinte.

LECC. LXII. *Perú.*

¿Cuáles son los límites del Perú?

Confina al N. con tierra firme, al E. con el país de las Amazonas, al S. con Chile, y al O. con el Océano. — El clima de este país, descubierto por Francisco Pizarro en 1533, es generalmente hablando cálido y poco sano, si se exceptúan las cordilleras, que son las mas altas montañas de la tierra, las quales le atraviesan de N. á S., y son extremadamente frias. Las producciones de este país son las mas ricas del mundo, pues encierra las mas famosas y abundantes minas de oro y plata; y solo en él, y en algun otro parage de la nueva Granada se halla la platina: es abundante el trigo, maiz, azúcar, algodón, pieles &c.: hay muchos y excelentes frutos, y árboles que nos dan la famosa quina y bálsamo del Perú, cedro abundantísimo, muchos caballos, y el *llama*, y el *paco*, animales de gran tamaño y fuerza, que transportan cargas por las mas ásperas montañas, y de cuya lana se aprovechan para sus manufacturas; y la vicuña, especie de paco, de cuya lana se hacen exquisitos paños,

medias y sombreros : finalmente los Españoles, dueños del país, han trasplantado allí todos los cuadrúpedos y frutos de Europa, aun las vides y olivos.

¿Y cómo se divide este reyno?

En tres audiencias : la de *Quito* con capital del mismo nombre, país lleno de pantanos, desiertos y volcanes, y sujeto á muchos terremotos; pero tambien de hermosas vegas, y que goza de una perpetua primavera, y cosechas sin interrupcion. Pertenece á esta provincia *Guayaquil* y *Loxa*, que nos suministra quina muy especial. — La audiencia de *Lima* con capital del mismo nombre, que lo es de todo el reyno, ciudad bellísima, populosa, y residencia del Virrey, á los 12 gr. de lat. mer., y 58 de long. occid. Además de esta ciudad son notables la antigua capital *Cuzco*, *Truxillo*, *Arequipa*, y el puerto del *Callao*. — La audiencia de las *Charcas*, ó de la *Plata*, cuyas principales ciudades son la *Plata* y el *Potosí*, afamados por sus abundantísimas minas de plata, cuyo producto desde su descubrimiento ha sido inmenso.

LECC. LXIII. *País de las Amazonas.*

¿Dónde se halla situado el país de las Amazonas?

Al E. del Perú entre Tierra firme al N., el Paraguay al S., y el Brasil al E. Este extensísimo país es muy desconocido en lo interior, y habitado de salvajes, y le bañan

entre otros rios muy considerables el de la *Madera*, y el *Marañon* ó de las Amazonas; en cuya ribera or. tienen algunos establecimientos los Portugueses; y en la occid. poseen los Españoles una porcion de terreno, llamado gobierno de *Maynas*, dependiente del virreynato del Perú. El oro y varias maderas forman el comercio de los Europeos en este pais muy cálido y poco sano.

LECC. LXIV. *Brasil.*

¿Y el Brasil nos ofrece algunas noticias considerables?

Es una vasta extension ceñida por todas partes por el Océano, á excepcion del O. por donde confina con el pais de las Amazonas y el Paraguay. — El clima de este pais, aunque cálido, es muy agradable y sano; sus producciones de azúcar son las mas abundantes de toda la América; lleva tambien frutos de todas especies, mucho algodón, tabaco, y animales feroces y raros, con aves extraordinarias: tiene muchas minas de diamantes, rubíes, topacios, plata, y las de oro son las mas abundantes y del mas exquisito, principalmente en el centro de la colonia llamado pais de las minas, donde se encuentra á poca distancia de la superficie: del Brasil viene tambien la raiz de la ipecacuana. — Aunque los Portugueses son los dueños de este pais, descubierto tambien por ellos en 1501, lo interior de él es del todo descono-

cido, y habitado de salvages valerosos que siempre estan en guerra entre sí.

¿Y qué ciudades se hallan aquí?

En las costas, que son las conocidas, las principales ciudades que se encuentran son *Para* en la embocadura del rio de las Amazonas; *Marañon*, *Olinda* ó *Fernambuco*, capitales de provincia; *S. Salvador*, situada en la anchurosa bahía de los Santos como á los 22 gr. de long. occid. y 12 de lat. mer., capital tambien de provincia y de todo el reyno, y residencia del Virrey, muy populosa, rica y comerciante; y *Rio Janeyro*, escala de la mayor parte del comercio que sale de la colonia para su metrópoli.

LECC. LXV. *Chile y Paraguay.*

¿Cuál es el reyno de Chile?

El vasto terreno que se extiende entre el Perú al N., la tierra de Magallanes al E. y S., y el Océano al O. Fué descubierta por Diego de Almagro en 1535: le atraviesan, lo mismo que al Perú, las cordilleras llenas de volcanes y cubiertas siempre de nieve. — Su clima es cálido en las llanuras, muy frio en las montañas, y templado en las costas. Es extraordinaria su fertilidad en aceyte, trigo y vino, que extrae á otras posesiones españolas, como tambien cueros, caballos que son excelentes, cáñamo, y oro que recoge en sus rios.

¿Y cuáles son sus ciudades principales?

— *Coquinibo*, *Santiago*, capital de todo el

reyno, y residencia del Gobernador y tribunales superiores, con numerosa poblacion, situada en lo interior á los 33 gr. de latit. merid. y 53 de long. occid. *Valparayso*, la *Concepcion*, *Valdivia*, y *Arauco*, capital del valle de su nombre, cuyas célebres campañas con los Españoles cantó nuestro *Ercilla*. — Aunque pertenece este pais á los Españoles, hay aun en él provincias de salvajes independientes y guerreros; contra quienes aun en el dia hay que mantener un respetable cuerpo de tropas.

¿Y qué situacion es la del Paraguay?

Al E. del Perú y Chile, extendiéndose desde las faldas orientales de la cordillera hasta el mar, y entre el pais de las Amazonas al N., y la tierra de Magallanes al S. Toma su denominacion este pais del r. Paraguay, que unido con el Parana y Uruguay entra en el caudalosisimo r. de la Plata. — La principal produccion de este pais, perteneciente tambien á los Españoles, que lo descubrieron en 1526, es la yerba del Paraguay, muy sabrosa para los habitantes de toda la América merid., y que dicen tiene muchas virtudes: abunda tambien de granos, frutas, algodón y cueros.

¿Cómo se divide este pais?

En tres grandes partes: *Tucumán*, cuyas principales ciudades son *Tucumán* ó *Santiago*, y *Córdoba*, en terreno llano, saludable y abundante en maderas exquisitas y miel. —

El *Paraguay propio*, poco sano por sus muchos lagos y rios, tiene por principal ciudad *la Asuncion*; — y *Buenos Ayres*, que tiene capital del mismo nombre, y es residencia del Virrey, de mucha poblacion, situada á los $34\frac{1}{2}$ gr. de lat. merid. y 41 de long. occid. sobre el r. de la Plata, por el que llegan á ella las embarcaciones. Es tambien puerto considerable y de mucho comercio *Montevideo*, plaza de armas sobre la izquierda del mismo rio.

LECC. LXVI. *Tierra de Magallanes.*

¿Qué noticias me dais de la tierra de Magallanes?

Tiene este nombre el pais situado al S. de Chile y el Paraguay hasta el cabo de Hornos, que fué descubierto por el portugués Fernando Magallanes baxo la proteccion del rey de España en 1520. Lo interior es del todo desconocido; y las costas las habitan unos salvages muy miserables, que en lo antiguo se creyeron gigantes, y llaman *patagones*; pero está averiguado que su mayor altura no pasa de 7 pies. El terreno es muy áspero, el clima muy frio, y sus caballos, vacas y toros multiplican prodigiosamente.

LECC. LXVII. *Islas de América.*

¿Son muchas las islas pertenecientes á la América?

Muchísimas; pero nos contentaremos solo

con hacer mencion de las mas principales. Al E. de la tierra del Labrador, y separada de ella por el estrecho de Bella Isla se halla *Terranova*, conocida por la mucha pesca de bacalao que en ella se hace, y con cuyo comercio se enriquecen los Ingleses, á quienes pertenece: tiene muchos pastos, y maderas de construccion; su clima es frio, pero puro; y tiene por capital á *Plasencia*, con un buen puerto. — De igual interés son las islas de *S. Juan y Cabo Breton*, situadas á la entrada del golfo de S. Lorenzo, pertenecientes tambien á los Ingleses.

Al E. de éstas se ven las islas *Azores*, ó *Terceras*, pertenecientes á los Portugueses que las descubrieron.

Al E. de los Estados unidos y á bastante distancia se ve un archipiélago de muchas y pequeñas islas llamadas *Bermudas*, de las quales es la principal *S. Jorge*, en clima templado, pertenecientes á los Ingleses, que sacan de ellas maderas de construccion, tabaco y excelentes frutas.

Al S. E. de la Florida hay otro archipiélago de muchísimos islotes, llamado islas *Lucayas*, ó de *Bahama*, incultas y desiertas, á excepcion de la de la *Providencia* que ocupan los Ingleses, que sacan de ella tabaco, palo de tinte y tortugas.

¿Y cuáles son las islas reconocidas con el nombre de *Antillas*?

El archipiélago que se halla al E. de Mé-

xico, y N. de la América merid., se divide en *Antillas mayores y menores*; y estas últimas en islas de Barlovento, que son las mas orientales, y de Sotavento las mas occidentales, por estar éstas mas cubiertas que aquellas de los vientos del E., que casi siempre soplan en aquellos mares. — En todas ellas reynan grandes calores, tempestades, uracanes y terremotos. Los Europeos que las poseen ocupan á los esclavos negros que llevan de África en el cultivo de las tierras; y de unos heriales del todo incultos antes, han hecho unos campos fértiles en café, cacao, cochinilla, añil, algodón, y principalmente azúcar, ademas de la cosecha de patatas y yuca de que se mantienen los míseros esclavos.

Las *grandes Antillas* son quatro. La isla de *Cuba*, descubierta por Colón en 1494, y perteneciente á los Españoles, en clima cáldo, pero sano y muy fértil, en especial en tabaco, que es el mejor de la América, mucha azúcar y café, con minas de oro y cobre. Sus mas principales ciudades son *Santiago* al E. de la isla, y al O. la *Havana*, que da su nombre al tabaco, ciudad hermosa, rica, residencia de la audiencia real y del capitan general, puerto famoso con un excelente astillero, y en la mejor situacion para los buques que van y vienen á la América sept. — Al S. de esta isla está la *Jamáica*, que disfruta una perpetua primavera, y fué tambien descubierta por Colón en 1494.

Los Ingleses, que la poseen, sacan de ella palos de tinte, maderas finas, café, azúcar, ron y algodón, sobre la utilidad de su situación para la navegacion á la Nueva España, de que es como la llave. Sus principales ciudades son *Kingstoun*, capital y residencia del gobernador; y *Puerto real*. — La isla de *Santo Domingo*, ó de *Hayti*, ó *Española*, descubierta por Colón en 1492, se halla al E. de las precedentes en clima muy cálido, pero sano, con inmensas producciones de tabaco, café, algodón, añil y azúcar. Poseen esta isla los Franceses y Españoles con grandes utilidades. Sus principales ciudades entre otras son *Santo Domingo* al S., y *Cabo Francés* al N. — Al E. de Santo Domingo está la isla de *Puerto rico*, una de las mas bellas, en clima sano y templado, y terreno fértil en azúcar, tabaco, algodón y frutas, de que hace comercio, como de sus cueros. La poseen los Españoles, y tiene por capital á *S. Juan de Puerto rico*, excelente puerto con bella rada.

¿Y cuáles son las Antillas menores?

Las pequeñas Antillas son muchísimas; nombrarémos las mas principales: el archipiélago de *Las Vírgenes*, aunque montuosas y estériles, les da azúcar á los Ingleses; *Santo Tomás*, *S. Juan* y *Santa Cruz* son las únicas posesiones de los Dinamarqueses, que sacan de ellas mucho ron, azúcar y café; *Anguila* es de los Ingleses; *S. Martin* de

los Franceses, y *S. Bartolomé* de los Suecos; *S. Cristóbal*, que produce el mejor azúcar; *Nieves*; *la Barbuda*, abundante en tortugas, y *la Antigua*, en azúcar y ron, son de los Ingleses. — A los Franceses pertenecen *la Guadalupe*, *la Deseada*, los *Santos*, *Marigalante*, *la Martinica* y *Santa Lucía*, fértiles todas, en especial *la Guadalupe*, y *Martinica*, que es la mas interesante, en cacao, azúcar, algodón, café, añil, maderas y cueros, &c. Su capital es *Fuerte real*, ó *Fuerte de Francia*. Los Ingleses, que poseen *la Dominica* situada en medio de estas islas, suelen perjudicar mucho el comercio de los Franceses en las suyas. — *La Barbuda*, fértil en azúcar; *S. Vicente*, y *Granada*, fértiles (en especial la última) en cacao, azúcar, café, algodón y añil, pertenecen á los Ingleses: y *Tabago* á los Franceses. — La isla de *la Trinidad*, en buen clima, con buenos puertos, y terreno fértil, fué cedida por los Españoles á los Ingleses en 1802.

De las islas de Sotavento *Margarita* y *Cubagua* son de los Españoles; y *Curazao*, pequeña y estéril, pero con un buen puerto, es de los Olandeses.

¿Quedan algunas otras islas notables en las costas de América?

La de *Fernando de Noronha*, y la de *Santa Catalina* en las costas del Brasil, que son de los Portugueses; y al S. de la Amé-

rica, y separada del Continente por el estrecho de Magallanes, se halla una grande isla llamada *Tierra del Fuego*, habitada de salvages, á cuya parte merid. está el cabo de Hornos; y al E. las *Maluinas*, pertenecientes á España.

En las costas occid. se encuentran entre otras las de *Chiloe*, *Juan Fernandez* y *S. Felix* al frente del reyno de Chile; y baxo la línea la de *los Galápagos*, llamadas así por las muchas tortugas de que abundan; y las *Aleutienas* ácia los 60 gr. de lat. sept., que son una cadena de islas, descubiertas y concurridas por los Rusos, en las que hay varios volcanes. Todas ellas son inhabitadas.

LECC. LXVIII. *Islas del grande Océano.*

¿Ademas de las islas próximas á las quatro partes del mundo, de que habeis hecho mencion, hay algunas otras mas en el grande Océano?

Ademas de las referidas, y otras muchas que no hemos nombrado, son innumerables las que se han ido descubriendo por los navegantes en las anchurosas aguas del grande Océano. Citarémos solo las mas notables.

Entre los 16 y 23 gr. de lat. merid. y los 126 y 145 de long. occid. se hallan las islas de *la Sociedad*, descubiertas por Cook, llamadas así por habitarlas hombres, aunque paganos, muy sociables; y al S. E. la de *Otahiti*. Son abundantes en frutales, en es-

pecial el coco, y el arbol del pan, cerdos, caza y pesca.

Al N. de éstas se hallan las siete de *los Navegantes*, descubiertas por los Franceses; y al S. las de *los Amigos*, que descubrieron los Olandeses. — Como á 16 gr. de lat. merid. se halla el archipiélago del *Espíritu Santo*, llamado tambien *nuevas Cycladas*, ó *nuevas Hebrides*, descubiertas por Cook, sí bien la mas sept. la descubrió antes el español Quirós, que las dió el nombre de tierra del *Espíritu Santo*: son 18, abundantes en plantas y frutos; — y al N. O. el de *Salomon*, compuesto de otras 20 islas desconocidas.

A los 28 gr. de lat. sept. y 166 de long. occid. se halla la del *Patrocinio*, descubierta por los Españoles en 1799; y entre los 20 y 23 de igual lat. el archipiélago de *Sandwich*, descubierta por Cook, que fué muerto allí año 1779; y al O. de éste las islas de *S. Bartolomé*.

Al S. de las islas del Espíritu Santo está la *nueva Caledonia*; y entre los 33 y 47 gr. de lat. merid. la *nueva Zelanda*, compuesta de dos islas separadas por el estrecho de Cook; de las quales la sept., en que estan los antípodas de Madrid, es bastante fértil y poblada, y sus habitantes idólatras viven de la pesca.

LECC. LXIX. *Tierras árticas.*

¿Quáles son las tierras llamadas árticas?

Las que se hallan en la zona helada sept., y son el *Spitzberg*, situado ácia los 80 gr. de lat. al N. de la Noruega, pais en extremo frio y de continuos hielos, poco conocido, y frecuentado solamente por los que van allí á la pesca de ballenas. Fué descubierto por los Olandeses en 1596.

La *nueva Zembla* á los 70 gr. de lat., de muy grande extension, descubierta tambien por los Olandeses por los mismos años, está separada de la Rusia Europea por el estrecho de *Waigat*, abundante de osos, lobos y zorros.

La *Groenlandia*, cubierta de eternos hielos, y reconocida únicamente en su orilla marítima por los Ingleses; pero no solo se ignora su interior, sino que no se han averiguado aun sus límites sept., ni se sabe si es isla, ó continuacion del continente de América por el N. Es pais bastante fértil, y en sus costas se hallan muchos osos blancos monstruosos, mucha pesca, y en especial de ballena, lo que conduce allí á muchos Europeos, en especial Olandeses. Sus habitantes son pequeños y gruesos, dados á la caza y pesca, y viven como salvages.

NOTA. Nada hablamos de tierras antárticas, pues ninguna se ha descubierto hasta ahora en aquel espacioso mar; y de las mas principales que colocan algunos autores en este lugar, baxo el nombre de tierras australes, hemos hablado en sus respectivos lugares, por quanto se hallan fuera de la zona helada merid.

* * * * *

APÉNDICE.

GEOGRAFÍA ANTIGUA.

EUROPA.

LECC. I. *España.*

¿Cómo dividieron los Romanos la España?

Primeramente en *Citerior* ó *Tarraconense*, y en *Ulterior*, señalando al Ebro por límites de una y otra; mas el Emperador Augusto la dividió en tres partes, á saber: *Lusitania*, que comprendia la parte occid., esto es, casi todo Portugal, tierra de Salamanca, Avila y parte de Extremadura: la *Bética*, que comprendia la parte del S. hasta las costas del Océano y Mediterráneo; y la *Tarraconense*, que contenia lo restante de la península. En el IV siglo formaron nueva division en cinco provincias, la *Galecia*, la *Lusitania*, la *Tarraconense*, la *Cartaginense* y la *Bética*; á éstas se agregaba la *Balearica*.

¿Qué pais comprendia la Galecia?

El terreno contenido entre el Duero, el nacimiento del Ebro, y costas occidentales y septentrionales del Océano hasta Santillana.

¿Y cuál se entendía con el nombre de provincia Tarraconense?

El espacio comprendido desde el origen del Ebro por tierra de Burgos, Soria, Calatayud hasta Peñíscola, costas de Valencia y Cataluña, Pirineos y costas de las provincias Vascongadas.

En la Cartaginense ¿qué terreno se comprendía?

Desde Peñíscola por tierra de Daroca, Soria y Burgos, el nacimiento del Ebro, tierra de Zamora, Avila, confines de Extremadura y Toledo, Medellin, Sierra Morena, por entre Baeza y Martos, y entre Guadix y Granada hasta cerca del cabo de Gata, y las costas hasta Peñíscola.

Y la Bética ¿qué espacio contenía?

El terreno que se halla entre las inmediaciones del cabo de Gata, subiendo por el O. de Baeza á Sierra Morena, y de aquí á Medellin, baxando hasta la embocadura del Guadiana, y las costas desde este rio al cabo de Gata.

¿Qué terreno se entendía por Lusitania?

El que se comprende desde la embocadura del Duero, siguiendo este rio hasta tropezar en la Castilla, y baxando á Avila, el Escorial, los confines de Extremadura y Toledo hasta Medellin, siguiendo la corriente del Guadiana hasta su embocadura en el mar, y las costas desde dicho rio hasta el Duero.

¿A qué daban los Romanos el nombre de *Balearica*?

A las tres islas de Mallorca, Menorca e Ibiza con las de Formentera y Cabrera.

¿Qué nombres se daban á los diversos pueblos de las cinco grandes provincias del Continente?

La *Gaulecia* estaba dividida en dos partes; *Galecos* y *Astures*; los *Galecos* ó *Galaicos*, que eran los mas occid. hasta el Duero, se dividian en *Bracaros*, de su capital Braga ó *Bracara*, y *Lucenses* de Lugo, llamada *Lucus Augusti*. Los *Astures* comprendian la parte oriental dividida en *Ultramontanos*, que eran las Asturias, y *Augustanos*, que eran los Leoneses.

Se daba el nombre de *Ilercavones* á los pueblos de las inmediaciones del nacimiento del Ebro. Los *Cántabros* eran los habitantes de las costas sept. de Castilla la vieja; *Vacceos* los habitantes de las orillas del Pisuerga; *Vardulos*, *Caristos* y *Autrigones* los de las provincias Vascongadas, extendiéndose tambien estos últimos por tierra de Burgos; los *Verones* eran los pueblos de la Rioja; los *Vascones* comprendian la Navarra y gran parte de Aragon; los *Indigetias* los pueblos situados mas al N. E. de Cataluña; los *Ilergetas* los habitantes de Lérida y Huesca; los *Celtiberos* comprendian gran parte tanto del reyno de Aragon, incluso Zaragoza, como de las Castillas por Soria y Cuenca; los

Pelendones habitaban la tierra de Soria; los *Arevacos* la de Sigüenza, Osma y Segovia; los *Carpetanos* eran los pueblos del centro de la península desde Guadalaxara por Madrid y Toledo hasta Consuegra; los *Oretanos* eran los pueblos del campo de Calatrava y Montiel, ó Mancha baxa, y *Laminitanos* los habitantes de las inmediaciones á los Ojos de Guadiana ó Mancha alta; los *Edetanos* comprendian bastante parte de Aragon y de Valencia hasta el Xúcar; seguían los *Contestanos*, que habitaban la costa de Valencia y parte de la de Murcia; lo restante de Murcia con parte de Granada la poseían los *Bastitanos*; la otra parte de Granada hasta el estrecho de Gibraltar la habitaban los *Bástulos*; y lo restante de la *Bética* los *Turdetanos*.

Por lo que hace á la Lusitania los habitantes de entre Duero y Tajo eran conocidos por propiamente *Lusitanos*; los de tierra de León y Extremadura entre ámbos ríos al or. llevaban el nombre de *Vectones*; los habitantes de entre Tajo y Guadiana tuvieron el nombre de *Turdetanos Celtas*; y al or. hasta lo interior de Extremadura, *Turdulos*; y los del Algarve *Cynetas*. — El espacio de mar comprendido desde el cabo de Gata hasta el de Palos se llamó golfo *Urcitano*, de Urci, ciudad próxima á Almería; desde Palos á cabo Martin golfo *Ilicitano*, de Ilici en las inmediaciones de Elche; y desde cabo Martin á

las cercanías de las embocaduras del Ebro *Sucronense*, del rio Xúcar.

LECC. II. *Italia.*

¿Qué noticia me dais de los nombres y division de la *Italia* antigua?

La parte sept. se llamó *Galia Cisalpina*, el centro *Italia propria*, y la parte merid. la *gran Grecia*; pero los Romanos con sus conquistas dieron á todo el pais el nombre de *Italia*, que tambien se llamó *Hesperia*.

La *Galia Cisalpina* con respecto al Pó se dividia en *Cispadana* y *Transpadana*, y comprendia el Piamonte, cuyos habitantes eran los *Taurinos*; el Milanésado, que eran los *Insubrios*, Mantua, Módena, Parma, y parte de los Estados de Venecia, pues la otra parte tuvo el mismo nombre; y parte de los Estados de la Iglesia con la república de Génova, llamada entónces *Liguria*; los *Cenomanos* eran los habitantes de Brescia, Cremona y Mantua; los *Alobroges* ocupaban parte del Delfinado en Francia, la Saboya y Ginebra; y los *Bojos* habitaban al S. del rio Pó; los *Carniones* eran los pueblos de la Carniola. Son aquí célebres *Ticin*, hoy Pávia, ciudad sobre el rio del mismo nombre, y el rio *Trevia*, inmediato á Plasencia, por las batallas de Anibal contra los Romanos.

El centro ó *Italia propria* comprendia la Toscana, llamada *Etruria* y *Tuscia*, el Es-

tado eclesiástico, y parte de Nápoles; y la *gran Grecia* lo restante de dicho reyno. Se contenian en aquella la *Umbria*, ahora ducado de Urbino; al S. O. se halla el lago *Trasimeno*, hoy de Perusa; el *Piceno* ó marca de Ancona; el *Lacio*, de donde vienen los Latinos, que comprendia el territorio de Roma, Frascati y Palestrina; los *Rutulos* y *Ardeates*; y al S. los *Sabinos* y *Eques*; los *Fidenates*; los *Albanos*; los *Hernicos*, que es el pais de Veroli; y los *Volscos*, que es el de Terracina; los *Faliscos* y los *Veyos* á la derecha del Tíber en el territorio de Isola. El reyno de Nápoles comprendia el *Samnio*, la *Pulla*, la *Campania*, que es la tierra de labor, la *Lucania* y *Bruzzo*, en el que se comprendian los *Vestinos*, *Marsos*, *Marrucinos*, *Frenteyos* y *Pelignos*. Aquí se hallan las ruinas de *Bayas* y *Cumas*, el lago *Averno*, el *Aqueronte*, los campos *Elíseos*, y el valle de las *Horcas Caudinas*. *Canas* estaba situada sobre el rio Ofanto, ántes *Aufido*; y en la Calabria habitaban los *Sibaritas*, *Crotones*, &c.

La isla de Sicilia es la *Sicania* ó *Trinacria*; el cabo Faro es el *Peloro*; y el cabo Passaro el *Pachino*. *Sardinia* es la Cerdeña; y *Corsica*, Córcega.

¿Cómo distinguían las aguas que rodean la Italia?

Al golfo de Venecia le llamaron *golfo Adriático* y *mar Jónico*, aunque este nom-

bre se daba propiamente á las aguas que separan la Italia de la Turquía : las aguas que median entre la Italia y las sobredichas islas se llamaron *mar de Sicania*, *Tusco* ó *de Toscana* ; y *mar Gaulo* las aguas comprendidas desde la embocadura del rio Var en Niza hasta los Pirineos.

LECC. III. *Turquía Europea.*

Y la Turquía Europea ¿ en que provincias se dividía ?

Comprendia el antiguo *Ilírico*, en el que se incluía la Croacia, Dalmacia y Bosnia; las dos primeras tenían el nombre de *Liburnia*; la *Dacia*, que se extendia por la Transilvania, Moldavia y Valaquia; la *Mesia*, que es la Servia y Bulgaria; el reyno de *Macedonia*, que comprendia la *alta Albania*, y el *Epíro* y *Acarmania*, que era la baxa; la Tesalia tuvo el mismo nombre que al presente, como la Macedonia: en la Tesalia se hallan los montes *Olympo*, *Osa*, *Pelion* y *Pindo*, y el ameno valle de *Tempe*; la *Tracia* ó *Chersoneso Tracio* es la actual Rumania; la *Etolia*, *Dorida*, *Locris*, *Megara*, *Focis*, *Beocia* y *Atica* se contenian en el país de la Livadia, que era la Grecia propia: en la Atica se hallan los montes *Parnaso*, *Helicon* y *Citeron*; el *Peloponeso*, que tambien se llamó *Chersoneso*, lo reconocemos con el nombre de *Morea*, que comprendia

la *Acaya*, *Elide*, *Arcadia*, *Mesenia*, *Argolida* y *Laconia*. La pequeña Tartaria se llamó *Chersoneso Túrigo*.

¿Y qué ciudades notables se contaban en este país?

Entre otras eran las mas principales *Argos*; *Olympia*, conocida por sus juegos; *Maraton* en la Atica, famosa por la victoria de los Atenienses contra los Persas y su rey Darío Histaspes; *Platea* en la Beocia por otra derrota de los Persas; en la Macedonia *Epidamno*, hoy Durazzo, y *Potidea* conocidas por la guerra del Peloponeso; *Nemea* en la Argolida por la victoria de los Lacedemonios contra varios pueblos griegos; *Leuctra* en la Beocia y *Mantineia* en Arcadia por las de Epaminondas; *Cheronea* en Beocia por la de Filipo, rey de Macedonia; *Esparta* ó *Lacedemonia*, hoy Misitra en la Morea, de donde se llamaron sus habitantes Espartanos de su capital, y Lacedemonios de su rey Lacedemon; *Salamina*, isla próxima al Atica, conocida por el combate naval de los Atenienses, Lacedemonios y otros griegos contra Xerxes, rey de Persia; y *Termopilis* al frente de la isla de Negroponto, ilustre por el valor de Leonidas, rey de Esparta.

Los mares que bañan la Turquía y sus islas ¿tuvieron los mismos nombres que ahora?

No señor: al estrecho de Constantinopla lo llamaron *Bosforo de Tracia*; y al de los

Dardanelos *Helesponto*. El *Propontide* es el mar de Marmara; *Ponto Euxino* el mar Negro, y mar *Egeo* el Archipiélago.

Tocante á las islas Zante es la *Zacinto* antigua; las dos llamadas ahora *Strivali* son las *Strophades*; Corfu es *Corcira*; S. Mauro la *Leucada*; Teaki la famosa *Itaca*; y Cerigo *Cithera*; las restantes eran conocidas con el nombre de *Cycladas*. De éstas Candia era conocida con el nombre de *Creta*, donde se hallan los montes *Ida* y *Dicteo*, y el rio *Leteo*; Sdili era *Delos*; Negroponto la *Eubea*; Samandraki la *Samotracia*; Scio era *Chios*; Nicari *Icaria*; Stalimene *Lemnos*; Metelin *Lesbos*; Calamo *Claros*; y Scarpanto los *Carpacios*. De las restantes las mas principales conservan su nombre antiguo, como Sainos, Tenedos, Patmos, &c. &c.

LECC. IV. *Francia, Países baxos y Suiza.*

¿Qué nombres se dieron en lo antiguo á la *Francia*, y cómo se dividia?

La *Francia* tuvo el nombre de *Gaula*, y comprendia el espacio de la parte de acá del Rin, los Alpes y Pirineos. Los habitantes de la ribera del Rin se llamaron *Francos*, los que unidos con otros pueblos de la *Germania* se apoderaron de gran parte del pais. Los Romanos dieron á sus primeras conquistas el nombre de provincia *Narbonense*, de su ca-

pital Narbona , nombre que despues mudaron en el de provincia *Viennense* , llamando igualmente *Galia Transalpina* la Saboya, Delfinado , Provenza , Langüedoc , Rosellon y Condado de Foix.

Los habitantes del baxo Rin fueron llamados *Belgas*. Los *Aquitanos* eran los paises incluidos entre el rio Garona y los Pirineos. El nombre de *Celtas* se dió á lo restante del pais , y fué tambien comun á toda la Galia. El Emperador Augusto , conquistada toda la Galia , extendió la Aquitania hasta el Loira ; y añadió á la Bélgica el Franco-Condado , y la Suiza , que con los Grisones pertenecia á la Germania , con el nombre de *Recia* : los habitantes de uno de los principales pueblos de Suiza se llamaron *Helvecios* , de donde vino el nombre de república Helvética. Lo restante de los Celtas se llamó provincia *Lugdunense* dividida en 1.^a 2.^a 3.^a y 4.^a , como tambien la Bélgica se dividió en 1.^a y 2.^a ; y 1.^a *Germania Bélgica* , que era la Alsacia , y 2.^a *Germania Bélgica* , que comprendia á Lieja , el Bravante y parte de los paises baxos , pues la otra pertenecia á la Germania.

LECC. V. *Alemania , Prusia , Polonia ,
Ungría y Rusia Europea.*

¿Con qué nombres era conocida la *Alemania*?

La parte del S. del Danubio corresponde á la antigua *Vindelica*, al antiguo *Norico*, y á una parte de la *Pannonia* y de la antigua *Recia*. Mas los Romanos, que dieron á todo el pais el nombre de *Germania*, la dividieron en tres partes: 1.^a *Germania* entre los rios Rin y Weser, que habitaban los *Frisones*, los *Caucos*, los *Bructeros*, los *Sicambros*, los *Franco*s y los *Aleman*dos, de cuyos antiguos pueblos le viene á todo el pais el nombre actual de Alemania; la 2.^a la *Germania* entre el Weser y Elba, que habitaban los *Cattis*, los *Senones*, los *Hermunduros*, los *Boyos*, los *Quados* y los *Marcomanos*: 3.^a la *Germania* entre el Elba y Vístula, habitada de los *Teutones*, los *Anglos*, los *Saxones*, los *Wandalos*, los *Herulos*, los *Borgoñones* y los *Lombardos*. La Bohemia fué primero poblada por los Boyos, despues por los Marcomanos, y últimamente por los *Esclavones*.

Y la Prusia, Polonia y Rusia ¿á qué pais pertenecian?

Estos tres Estados formaban la *Sarmacia Europea*; los habitantes de Prusia se llamaron *Borutos*; y los principales pueblos de Polonia *Bastarnos* y *Peucinos*.

¿Qué paises comprendia la Ungría?

Parte de la *Pannonia* y de la *Dacia*; y despues se fueron estableciendo allí los *Wandalos*, *Godos*, *Hunos* y *Lombardos*.

LECC. VI. *Dinamarca, Noruega y Suecia.*

¿Con qué nombre era conocida la Dinamarca?

Sus primeros habitantes se llamaron *Cimbros*, y despues *Normandos* y *Daneses*; y la pequeña isla de Jutland era el *Chersoneso Címbrico*.

Y la Noruega y Suecia ¿qué nombre tenían?

Ambos Estados componian la antigua *Escandinavia*; el nombre de Suecia le viene de los *Suevos*, uno de sus antiguos territorios. Los habitantes de la parte merid. de la Suecia se llamaron *Godos*, distinguiéndose los occid. con el nombre de *Visigodos*, y los orient. con el de *Ostrogodos*.

La Islanda era conocida con el nombre de *Thule*.

LECC. VII. *Islas Británicas.*

¿Cómo se llamáron las islas Británicas?

La Escocia es la antigua *Caledonia*; los habitantes de la parte sept. se llamaron *Escots*, que habiendo habitado primero la Irlanda, se pasaron á la Escocia y exterminaron á los *Pictos*. Estos, que eran unos pueblos salvages, habitaron la parte merid., y fueron llamados así por los Romanos, porque se pintaban el rostro.

La Inglaterra se llamó *Bretaña*, y fué habitada de los *Bretones*, que fueron echados de su país por los Anglos y Saxonos, á quienes en el siglo V llamaron de Alemania para su socorro contra los Pietos.

La Irlanda es la antigua *Hybernia*.

LECC. VIII. *Asia.*

¿Qué provincias comprendian en lo antiguo los diversos Estados del Asia?

La gran Tartaria es la antigua *Scitia*, de donde salieron los *Hunos*, que asolaron la Europa en el siglo V; los *Turcos*, que fundaron el imperio romano; los *Mógoles*, que se apoderaron de la Persia é India; y los *Mantchous*, que se hicieron dueños de la China.

La Turquía se dividia en varias provincias: la Natolia era conocida con el nombre de *Asia menor*, y comprendia la *Lidia*, *Misia*, *Bitinia*, *Frigia*, *Galacia*, *Pisidia* y *Capadocia*. En la Pisidia se contenia la *Panfília*, la *Cilicia* con la *Isaurica*, la *Caria* y *Licia* al frente de las islas de Chipre y Rodas; y en la Capadocia la *Armenia menor*, y el reyno del *Ponto* en las costas orientales del mar Negro, y en las occident. la *Pafagonia*. Contigua á ésta estaba la *Bitinia* sobre el Ponto Euxíno, el Bósforo y el Propontide, sobre el qual se hallan *Nicea* y *Nicomedia*, y sobre el Ponto Euxíno la anti-

gua *Heraclea*. La *Siria* comprende la *Palestina*, en que se encierran la *Galilea*, *Samaría* y *Judea*, donde se hallaba *Belen*, *Nazaret*, *Jerusalen* y *Antioquía*. Acre es la antigua *Ptolemaida*: Sur era *Tyro*, y Sci- de *Sidon*.

Al sept. de todas estas provincias estaban la *Lidia*, que comprendia la *Jonia*, en la que se hallaban *Smirna* y *Éfeso*, al N. de la qual se ven las ruinas de la antigua *Troya*; la *Misia*, que comprendia la *Eolide*, *Troade* y *Dardania*; la *Galacia* y la *Frigia*, en que se incluía la *Licaonia*. La *Colchida* corresponde á la actual *Mingrelia*. El *Diarbek* es la antigua *Mesopotamia*, que era el pais comprendido entre los rios *Eufrates* y *Tigris*. Orfa es *Edesa*, en cuyas inmediaciones estaba *Nínive*. *Irac-Arabi* era la *Caldea* ó *Babilonia* antigua, donde se hallaba la famosa ciudad de este nombre en las inmediaciones de *Hela*. El *Curdistán* se conocia baxo el nombre de *Asiria*. Los *Medos* habitaban el actual *Irac-Agemi*, cuyos vecinos eran los *Partos* separados de los *Persas* por las montañas del S. O. En esta *Turquía* se hallan los célebres montes *Tauro* y *Líbano*, y los rios *Eufrates* y *Tigris*. En la isla de *Chipre* estaba la *Ceraunia*, *Pafos* y *Amatunta*.

La *Arabia Petrea*, donde estuvieron 40 años los *Israelitas*, fué habitada de los *Idumeos* y *Madianitas*; aquí se hallan *Elim*, y

los montes *Sinai* y *Oreb*. La Arabia desierta la habitaron los *Temalitas*; y la feliz los *Sabeos*.

La Persia comprende la *Karamania*, hoy Kerman, y parte de la *Albania*, de la *Media* é *Hircania*.

LECC. IX. *Africa*.

¿Con que nombres se hallan distinguidos los Estados de Africa conocidos en lo antiguo?

Berbería comprende la antigua *Mauritania*, *Numidia*, *Africa* propia, y *Libia*. El imperio de Marruecos corresponde á la *Mauritania Tingitana*; la república de Argel á la *Mauritania Cesariana*, y á la *Numidia*, y sus principales ciudades eran *Cesarea*, hoy Argel, é *Hipona*, hoy Bona. Tunez corresponde al *Africa* propia, dividida en *Zeugitana*, *Proconsular* y *Bizacena*. En las inmediaciones de Tunez se ven las ruinas de la famosa *Cartago*; y Porto-Farina es la antigua *Utica*. Trípoli pertenece tambien á parte de la antigua *Africa* propia, que se llamó *Tripolitana*, y á parte de la antigua *Libia*, que comprendia la *Cirenaica*, la *Pentápolis*, la *Marmarica* y la *Mareota*.

Biledulgerid es la antigua *Getulia* y parte de la *Libia*.

El baxo Egipto es la antigua *Delta*; y

el alto la *Tebaida*, de *Tebas* su capital, cuyas vastas ruinas se ven en las inmediaciones del Nilo, junto á Kous, en otro tiempo *Coptos*: aquí se conserva un famoso laberinto. En el Egipto central están las célebres pirámides, de las que la mas alta tiene 480 pies de elevacion.

Sahara es el antiguo pais de los *Garamantas*; y la Abisinia la antigua *Etiopia*.

—————

ÍNDICE

de los Estados , provincias y principales
pueblos antiguos y modernos.

Los pueblos que se hallan sin correspondencia latina , ó se usan en la misma forma como indeclinables , ó se les dá terminacion latina ; y los que llevan título de algun santo ó misterio , se expresan por la palabra *fanum* con el nombre del santo ó misterio en genitivo : v. g. S. Salvador, *Sancti Salvatoris fanum*.

A arhusen , <i>Arhusia</i>		quisgran en Westfalia , <i>Aquisgranum</i> .	
<i>Arhufa.</i>	140	Aix en la Provenza ,	
Abex , <i>Abex</i> , <i>Abecis</i>		<i>Aquæ Sextiæ.</i>	125
<i>ora.</i>	166	Aix en Saboya , <i>Aquæ</i>	
Abisinia, <i>Abissinia</i> , <i>Æ-</i>		<i>Gratianæ.</i>	116
<i>tiopia.</i>	164	Ajan.	166
Abo , <i>Abou.</i>	143	Aland , <i>Alandia.</i>	143
Abruzo, <i>Aprutium</i> , <i>Sa-</i>		Alava.	77
<i>mnum.</i>	118	Alba , <i>Alba.</i>	69
Acapulco , <i>Acapulcum.</i>	173	Albacete.	105
Acarnania.	199	Albania , <i>Alhania</i> , <i>Epi-</i>	
Acaya , <i>Achaia.</i>	200	<i>rus.</i>	121—199—207
Adana.	150	Albanos.	198
Adel , <i>Adelum.</i>	164	Albarracin , <i>Lobetum.</i>	82
Adgeloun.	150	Albi , <i>Albiga.</i>	124
Adriático golfo , <i>Adria-</i>		Alburg , <i>Alburgum.</i>	140
<i>ticus sinus.</i>	198	Alcalá de Henares ,	
Africa , <i>Africa.</i>	159—207	<i>Complutum.</i>	89
Agerhus , <i>Agerhusia.</i>	141	Alcalá la Real , <i>Alcala</i>	
Agra.	153	<i>regalis.</i>	100
Aix-la-chapelle ó A-		Alcántara , <i>Norba Cæ-</i>	

<i>saræa</i> , <i>Turobrica</i> , <i>pons Trajani</i> , et <i>Al-</i> <i>cantara</i> .	93	Amigos (isla de los)	191
Alcañiz, <i>Alcantium</i> .	82	Ampurias, <i>Emporia</i> , <i>Ampuriæ</i> .	85
Alcaraz, <i>Alcaratium</i> .	92	Amsterdam, <i>Amstelo-</i> <i>damum</i>	128
Alcázar de S. Juan.	id.	Ancona.	117
Alcoy.	107	Andalucía, <i>Bætica</i> .	94-179
Alcudia.	110	Andrinópolis, <i>Andrinó-</i> <i>polis</i> .	121
Alemania, <i>Germania</i> .	130	Andújar, <i>Illiturgis</i> .	100
Alemandos.	203	Anneci, <i>Annetium</i> .	116
Alentejo, <i>Provincia</i> <i>Transtagana</i> .	115	Angers, <i>Andegavum</i> .	123
Alepo, <i>Herapolis</i> , <i>Ale-</i> <i>pum</i> .	150	Anglesey, <i>Mona</i> .	139
Aleutienas.	190	Anglos.	203
Alexandria, <i>Alexan-</i> <i>dria</i> .	162	Angola.	165
Alfaques.	83	Anguila, <i>Anguis</i> .	188
Alfaro.	72	Angulema, <i>Engolis-</i> <i>ma</i> , <i>Engulesma</i> .	124
Algarbe, <i>Algarbia</i> , <i>Cu-</i> <i>neus</i> .	115	Angumes.	124
Algeciras, <i>Algecira</i> .	98	Anjou, <i>Andegavia</i> .	123
Alhama, <i>Ahuma</i> .	103	Anjuan.	169
Alicante, <i>Alonium</i> .	107	Anobon, <i>Annobona</i> .	168
Almaden, <i>Cætobrix</i> .	92	Antequera, <i>Antecaria</i> .	102
Almagro.	id.	Antigua.	189
Almansa.	105	Antillas.	186
Almeida, <i>Almadia</i> .	113	Antioquia, <i>Antiochia</i> .	206
Almería, <i>Almeria</i> , <i>por-</i> <i>tus magnus</i> .	103	Appenzel, <i>Abatiscella</i> , <i>Appenzellum</i> .	129
Almirantazgo (islas).	158	Aqueronte.	198
Almirante (islas).	169	Aquitanos, <i>Aquitani</i> .	202
Almuñecar, <i>Sexita-</i> <i>rium</i> , <i>Almunecara</i> .	103	Arabia, <i>Arabia</i> .	151
Alobroges.	197	Aracan.	154
Alpujarras.	103	Aragon, <i>Aragonia</i> .	79
Alsacia, <i>Alsacia</i> .	123	Aranda, <i>Rauda</i> .	72
Altorf, <i>Uria</i> , <i>Altor-</i> <i>sium</i> .	129	Aranjuez.	90
Amatunta.	206	Arauco, <i>Arauco</i> .	184
Amazonas, <i>Amazones</i> .	181	Arcadia, <i>Arcadia</i> .	200
Amberes, <i>Antuerpia</i> .	127	Arcangel, <i>Archange-</i> <i>lopolis</i> .	144
Amboino, <i>Amboina</i> .	156	Archena.	105
America, <i>America</i> .	170	Arcos, <i>Arcobriga</i> , <i>Ar-</i> <i>boriga</i> .	96
Amiens, <i>Ambianum</i> .	123	Ardeates.	198
		Arequipa.	181
		Arevacos.	196

Arévalo	71	Bachâseray, <i>Baccafara</i> .	121
Argel, <i>Algerianum</i> , <i>Ruscurum</i> .	161	Badajoz, <i>Pax augusta</i> , <i>Badajocium</i> .	93
Argolida.	200	Baden, <i>Badena</i> .	131
Argos, <i>Argos</i> , <i>Argi</i> .	121-200	Baeza, <i>Biatia</i> .	100
Arlés, <i>Arelas</i> .	125	Bagdad, <i>Bagdatum</i> , <i>Seleucia</i> .	151
Armenia.	150—151—205	Bahama.	186
Arnedo.	72	Balaguer, <i>Bellegarium</i> , <i>Valequaria</i> .	86
Arras, <i>Atrebatum</i> .	126	Baleares, <i>Baleares in-</i> <i>sulæ</i> .	109
Artois, <i>Atrebatensis</i> <i>comitatus</i> .	126	Balmaseda.	76
Ascension.	168	Bamberga, <i>Bamberga</i> .	131
Asia, <i>Asia</i> .	145—205	Banda.	156
Asiria, <i>Assiria</i> .	206	Barbastro, <i>Barbastrum</i> , <i>Bergidum</i> .	80
Astorga, <i>Asturica</i> .	68	Barbada y Barbuda.	189
Astracan, <i>Astracanium</i> .	148	Barca, <i>Marmarica</i> , <i>Bar-</i> <i>ca</i> .	161
Asturias, <i>Asturiæ</i> .	65	Barcelona, <i>Barcino</i> .	84
Astures.	195	Bari, <i>Barium</i> .	118
Asuncion.	185	Bartenstein.	134
Atenas, <i>Athenæ</i> .	121	Basilea, <i>Basilea</i> .	129
Atica.	199	Bastarnos.	203
Averno.	198	Bastia, <i>Mantinum</i> , <i>Bas-</i> <i>tia</i> .	119
Avila, <i>Abula</i> .	71	Bastitanos.	196
Aviles.	66	Bástulos.	196
Aviñon, <i>Avenio</i> .	125	Batavia, <i>Batavia</i> ,	156
Augustanos.	195	Batuecas, <i>Batuecæ</i> .	69
Aunis, <i>Alnetensis tra-</i> <i>ctus</i> .	124	Baviera, <i>Vindelicia</i> , <i>Ba-</i> <i>varia</i> .	131
Ausburg, <i>Augusta Vin-</i> <i>delicorum</i> .	131	Bayas, <i>Bajæ</i> .	198
Austerlitz.	132	Bayona, <i>Bajona</i> .	124
Austria, <i>Austria</i> .	131	Baza: <i>Basti</i> , <i>Baza</i> .	103
Autrigones.	195	Bearne, <i>Bearnia</i> , <i>Be-</i> <i>nearnia</i> .	124
Autun, <i>Bibracte</i> , <i>Au-</i> <i>gustodunum</i> .	124	Beauvais, <i>Bellovacium</i> .	123
Auverne, <i>Alvernia</i> .	id.	Beira.	113
Auxerres, <i>Antisiodo-</i> <i>rum</i> .	124	Beja, <i>Pax Julia</i> .	115
Ayamonte, <i>Aymontium</i> , <i>Ayamontia</i> .	96	Bejar.	69
Azen.	154	Belen, <i>Bethlehem</i> .	206
Azof.	121	Belford, <i>Bellofordia</i> .	123
Azores.	186	Belgas, <i>Belgæ</i> .	202
Babilonia, <i>Babylon</i> .	206		

Belgrado , <i>Taurunum</i> , <i>Alba græca.</i>	120	Bosnia , <i>Bosnia</i> , <i>Bos-</i> <i>sena.</i>	120
Benavarre , <i>Benava-</i> <i>rium.</i>	80	Boston , <i>Bostonium.</i>	175
Benavente , <i>Avitium.</i>	68	Botnia , <i>Bothnia.</i>	143
Bender.	120	Bourges , <i>Rituriges.</i>	124
Benevento , <i>Beneven-</i> <i>tum.</i>	118	Boyos , <i>Boï.</i>	197—203
Bengala , <i>Gange</i> , <i>Ben-</i> <i>gala.</i>	154	Bravante , <i>Bravantia</i> , <i>Brachbantum.</i>	126
Benguela.	165	Brácaros.	195
Benin , <i>Beninum.</i>	164	Braga , <i>Braccara Au-</i> <i>gusta.</i>	113
Beocla , <i>Bæocia.</i>	199	Braganza , <i>Brigantia</i> , <i>Cæliobriga.</i>	113
Berberia , <i>Berberia</i> , <i>Mauritania.</i>	161	Braklau , <i>Braclavia.</i>	135
Berg , en Westfalia , <i>Montensis ducatus.</i>		Brandemburgo , <i>Bran-</i> <i>deburgum.</i>	134
Bergen , <i>Berga.</i>	141	Brasil , <i>Brasilia.</i>	182
Berlin , <i>Berolinum.</i>	134	Brava.	166
Bermudas.	186	Breslau , <i>Vratislavia.</i>	132
Berna.	129	Brest , <i>Brestia</i> , <i>Briva-</i> <i>tes.</i>	123
Berri , <i>Bituriges.</i>	124	Bretaña (la gran) , <i>Bri-</i> <i>tannia</i> , <i>Albion</i> — la nueva.	158—177
Besanzon , <i>Vesontio.</i>	124	Bretaña en Francia , <i>Ar-</i> <i>morica.</i>	123
Besarabia , <i>Bessarabia.</i>	120	Bretones.	205
Betauzos , <i>Flavia Lam-</i> <i>bris</i> , <i>Flavium Bri-</i> <i>gantum.</i>	63	Brianzon , <i>Brigantium.</i>	124
Bética.	193	Brihuega.	90
Bihacz.	120	Bructeros.	203
Bilbao , <i>Flaviobriga.</i>	75	Brunswik , <i>Brunopo-</i> <i>lis.</i>	132—176
Biledulgerid , <i>Numidia</i> , <i>Biledulgeria.</i>	163	Bruselas , <i>Bruxellæ.</i>	126
Birman.	154	Bruzzo.	198
Bitinia , <i>Bithynia.</i>	205	Buchârest , <i>Bucheresta.</i>	120
Bohemia , <i>Bohemia.</i>	132	Buchâria.	148
Bolonia , <i>Bononia</i>	117—123	Buda , <i>Buda</i> , <i>Aquin-</i> <i>cum.</i>	136
Borbon , <i>Borbonia.</i>	169	Buenos Ayres , <i>Bonus</i> <i>Aer.</i>	185
Borbones , <i>Borbonensis</i> <i>ager.</i>	124	Bulgaria , <i>Bulgaria.</i>	120
Borgoña , <i>Burgundia.</i>	124—203	Burdeos , <i>Burdigala.</i>	124
Borja , <i>Borgia</i> , <i>Belsi-</i> <i>num.</i>	82	Bureba.	73
Borneo , <i>Borneum.</i>	155—163	Burgos , <i>Burgi</i> , <i>Mas-</i> <i>burgi.</i>	70
Borusos.	203		
Bosforo de Tracia.	200		

Butrinto, <i>Buthrotum</i> .	121	Candi, <i>Candium</i> .	155
Cabo Breton, <i>Caput Britannicum</i> , <i>Britonis promontorii insula</i> .	186	Candia, <i>Creta</i> .	122—201
Cabo de Buena Esperanza, <i>Frons Africae</i> , <i>caput bonae spei</i> .	166	Cántabros.	195
Cabo Francés.	188	Canton, <i>Quantonia</i> .	149
Cabo Verde, <i>Arsinarium</i> .	167	Cantorberi, <i>Cantuaria</i> .	138
Cáceres, <i>Segada</i> , <i>Caceræ</i> .	93	Capadocia, <i>Cappadocia</i> .	205
Cacondo, <i>Cacongum</i> .	165	Caracas.	178
Cádiz, <i>Gades</i> .	97	Caramania, <i>Caramania</i> .	150—207
Cafretería, <i>Cefria</i> .	165	Cardona, <i>Cardonna</i> , <i>Athanagia</i> .	86
Cairo, <i>Cairus</i> , <i>Memphis</i> .	162	Caria.	205
Calabria, <i>Calabria</i> , <i>Bruttii</i> .	118	Carintia, <i>Carinthia</i> .	131
Calahorra, <i>Calagurris</i> .	72	Cariñena.	82
Calais, <i>Caletum</i> .	123	Caristos.	195
Calatayud, <i>novae Bilbilis</i> .	82	Carlota, <i>Caroli vicus</i> .	99
Calatrava, <i>Oretum</i> .	92	Carlowitz, ó Carlostad, <i>Carolostadium</i> .	120
Caldea, <i>Chaldæa</i> .	206	Carmona, <i>Carmo</i> .	96
Caledonia.	191—204	Carniola, <i>Fapydia</i> , <i>Carniola</i> .	131
Calicut, <i>Calecutium</i> .	154	Carniones.	197
Californias, <i>California</i> .	174	Carolina y Carolinas.	{ 101 158 176
Callao, <i>Callaum</i> .	181	Carpacios.	201
Callari, <i>Caluris</i> .	119	Carpetanos.	196
Cambray, <i>Cameracum</i> .	126	Cartagena, <i>Carthago nova</i> .	106—178
Camboya, <i>Camboja</i> .	154	Cartago, <i>Carthago</i> .	{ 161 173 207
Cambridge, <i>Cantabrigium</i> .	138	Casal, <i>Cusale</i> , <i>Bondicomagum</i> .	116
Campania, <i>Campania</i> .	198	Casan, <i>Casanum</i> .	148
Campaña de Roma, <i>Latium</i> .	117	Cascante.	78
Campeche.	173	Castellon de la Plana, <i>Castellum planum</i> .	109
Campomayor.	115	Castilla la Nueva, <i>Castella nova</i> .	87
Camprodon, <i>Campus rotundus</i> .	86	———La Vieja, <i>Vetus</i> .	69
Canadá.	176	Castrourdiales, <i>Castrum urdiale</i> .	73
Canarias, <i>Canariæ</i> , <i>insula fortunatæ</i> .	167	Cataluña, <i>Catalonia</i> , <i>Catalaunia</i> .	82
Canas, <i>Cannæ</i> .	198		

Cattos.	203	Ciudad Real, <i>Philippopolis, Civitas regia.</i>	92
Caucos.	203	Ciudad-Rodrigo, <i>Mirobriga, Rodericopolis.</i>	69
Cayena, <i>Cajanna.</i>	179	Claros, <i>Claros.</i>	201
Cefalonia, <i>Cephalenia.</i>	122	Clermont, <i>Claromons.</i>	123—124
Celebes, <i>Celebis.</i>	156	Cleves, en Westfalia, <i>Cliviæ ducatus.</i>	
Celtas.	196—202	Cochinchina, <i>Cochinchina.</i>	154
Celtiberos.	195	Coimbra, <i>Conimbrica.</i>	113
Cenomanos.	197	Coira, <i>Curia Rethorum.</i>	129
Ceraunia.	206	Colchida.	206
Cerdeña, <i>Sardinia.</i>	119	Colibre, <i>Caucoliberis.</i>	125
Cerigo, <i>Cythera.</i>	122—201	Colonia, <i>Colonia Agrippina.</i>	131
Cervera, <i>Secerræ.</i>	86	Colosward, <i>Claudiopolis.</i>	137
Cesarea, <i>Cæsarea.</i>	207	Comoras.	169
Ceuta, <i>Septa.</i>	161	Congo, <i>Congum.</i>	165
Ceylan, <i>Ceylanum, Tapobrana.</i>	155	Constantinopla, <i>Bizantium, et Constantino-</i>	
Chalons del Marne, <i>Catalaunum.</i>	123	<i>polis.</i>	120
Chalons del Saona, <i>Cabillonum.</i>	124	Contestanos.	196
Chamberí, <i>Camerinum, Camberiacum.</i>	116	Copenhague, <i>Haphnia, Hasnia</i>	140
Champaña, <i>Campania.</i>	123	Coptos.	208
Charcas.	181	Coquinibo.	183
Chartres, <i>Carnutum.</i>	123	Córcega, <i>Corsica.</i>	119-198
Chatillon, <i>Castellio.</i>	124	Córdoba, <i>Corduba.</i>	99-184
Chaves.	113	Córea, <i>Corea.</i>	149
Cheronea, <i>Cheronea.</i>	200	Corfu, <i>Corcyra.</i>	122—201
Chersoneso, <i>Chersonesus.</i>	199—200—204	Cória, <i>Corium, Caurium.</i>	93
Chiapa.	173	Corinto, <i>Corinthus.</i>	121
Chile, <i>Cile.</i>	183	Coromandel, <i>Coromandela.</i>	153
Chiloe, <i>Chiloa.</i>	190	Coruña, <i>Coronium, Brigantium.</i>	64
China, <i>Sinæ.</i>	148	Cosacos, <i>Cosaci.</i>	144
Chinchilla, <i>Cinthilia.</i>	105	Costa Rica, <i>Ora dives.</i>	173
Chios, <i>Chios.</i>	201	Cracovia, <i>Cracovia.</i>	135
Chipre, <i>Cyprus.</i>	155	Creta.	201
Christiania, <i>Christiano-</i>		Crimea, <i>Crimea.</i>	121
<i>polis.</i>	141		
Cicladas, <i>Cycladæ.</i>	191—201		
Cilicia, <i>Cilicia.</i>	150—205		
Cimbros.	204		
Circasia, <i>Circasia.</i>	150		
Citeron, <i>Cythera.</i>	199		
Ciudadela, <i>Famna.</i>	111		

Croacia, <i>Liburnia, Croatia.</i>	120	Dresde, <i>Dresda.</i>	132
Crotones.	198	Drontheim, <i>Nidrosia.</i>	141
Cuba.	187	Duay, <i>Duacum.</i>	127
Cubagua.	189	Dublin, <i>Dublinum.</i>	139
Cuenca, <i>Concha, Valeria.</i>	91	Dueñas.	71
Culm, <i>Culmia.</i>	133	Dunquerque, <i>Dunquerca.</i>	127
Cumana.	178	Durango.	76—174
Cumas, <i>Cumæ.</i>	198	Durazo, <i>Dirrachium.</i>	121
Curazao.	189	Ecija, <i>Astigis.</i>	96
Curland, <i>Curlandia.</i>	135	Edesa, <i>Edessa.</i>	206
Cuzco, <i>Cuscum.</i>	181	Edetanos.	196
Cynetas.	196	Edimburgo, <i>Edemburgum.</i>	139
Dacia, <i>Dacia.</i>	199—203	Efeso, <i>Ephesus.</i>	206
Dago.	145	Egeo mar, <i>Ægeum mare.</i>	201
Dahora.	163	Egipto, <i>Ægyptus.</i>	161
Dalmacia.	120	Elbing, <i>Elbinga.</i>	134
Damasco, <i>Damascus.</i>	150	Elche, <i>Ilice.</i>	107
Damieta, <i>Damiatis.</i>	162	Elide.	200
Daneses.	204	Eliseos campos, <i>Elisii.</i>	198
Dantzick, <i>Dantiscum, Gedanum.</i>	134	Elsberg, <i>Elsbergium.</i>	133
Dardania.	206	Embden, <i>Embda.</i>	132
Daroca.	82	Entre Duero y Miño.	112
Delavare.	176	Eolide.	206
Delfinado, <i>Delphinatus.</i>	124	Epidamno, <i>Epidamnus.</i>	200
Deli, <i>Dellium.</i>	153	Epiro, <i>Epirus.</i>	121—199
Delos, <i>Delos.</i>	201	Eques.	198
Delta.	207	Ermeland, <i>Varmia, Ermelandia.</i>	133
Denia, <i>Dianium.</i>	107	Escandinavia, <i>Scandia, Scandinavia.</i>	204
Derna.	161	Esclavonia, <i>Sclavonia, Illyricum.</i>	137
Deseada.	189		138
Deventer, <i>Daventria.</i>	127	Escocia, <i>Scotia.</i>	176
Diarbech, <i>Amida.</i>	151		204
Dicteo.	201	Escorial, <i>Scoriale.</i>	90
Dijon, <i>Divio.</i>	124		58
Dinamarca, <i>Dania.</i>	139	España, <i>Hispania.</i>	172
Dominica.	189		193
Dongola, <i>Dongolium.</i>	164	Esparta, <i>Sparta.</i>	200
Dorida.	199	Espíritu Santo (islas del)	191
Douvres, <i>Darvernum.</i>	138		
Drente, <i>Drenta.</i>	128		

Essek , <i>Essechia</i> , <i>Ice-</i> <i>norum regio.</i>	137	Formosa.	157
Estados unidos , <i>Anglo-</i> <i>America fæderata.</i>	175	Fraga.	80
Etiopia.	208	Francfort sobre el Mein, <i>Francofordia</i> , <i>Fran-</i> <i>cofurtum ad Mænum.</i>	131
Etolia.	199	Francfort sobre el Oder, <i>Francofurtum ad Ode-</i> <i>ram.</i>	132
Etruria.	197	Francia , <i>Gallia.</i>	122
Eubea.	201	— <i>isla.</i>	169
Evora , <i>Ebora.</i>	115	Francocondado, <i>Sequani</i>	124
Europa , <i>Europa.</i>	56—193	Franconia , <i>Franconia.</i>	131
Extremadura, <i>Bæturia</i> , <i>Veturia.</i>	92—114	Francos.	201
Faliscos.	198	Frenteyos.	198
Falster , <i>Falstar.</i>	140	Friburg , <i>Friburgum.</i>	129
Faro ó Fero , <i>Closariæ</i> , <i>Phareuses insulæ.</i>	141	Frienland, <i>Frienlandia.</i>	134
Fernando de Noronha.	189	Frigia , <i>Phrygia.</i>	206
Fernando Pó , <i>Ferdi-</i> <i>nandi Pai insula.</i>	168	Frisia , <i>Frisia.</i>	127
Ferrara , <i>Ferraria.</i>	117	Frisonos.	203
Ferrol , <i>Ferralium.</i>	64	Fuenterrabía , <i>Fons ra-</i> <i>pidus.</i>	76
Fez , <i>Fezza.</i>	161	Fuerte real.	189
Fidenates.	198	Galacia , <i>Gallacia.</i>	206
Figueras.	86	Galápagos.	190
Filadelfia , <i>Philadel-</i> <i>phia.</i>	175	Gales, <i>Vallia</i> , <i>Cambria.</i>	138
Filipinas , <i>Manillæ</i> , <i>Philippinæ insulæ.</i>	156	Galia.	197—202
Finlandia, <i>Finnia</i> , <i>Fin-</i> <i>landia.</i>	143	Galicia , <i>Gallæcia.</i>	62—173
Fionia , <i>Fionia.</i>	140	Galilea , <i>Galilæa.</i>	206
Flandes, <i>Belgium</i> , <i>Flan-</i> <i>dria.</i>	126	Galitzia.	135
Flesinga , <i>Frisinga</i> , <i>Fruxinum</i> , <i>Ulissinga.</i>	128	Galoway, <i>Duacum</i> , <i>Gal-</i> <i>lovidia.</i>	139
Florenca , <i>Florentia</i> , <i>Fluentia.</i>	117	Gandía.	107
Florida.	174	Gante , <i>Gandavum.</i>	126
Focis.	199	Garamantas.	208
Foix , <i>Fuxum.</i>	124	Gascaña , <i>Vasconia.</i>	124
Fontenebló , <i>Fons bel-</i> <i>laqueus.</i>	123	Gaula, y Gaulo mar	199—201
Formentera , <i>Ophiusa</i> , <i>Colubraria.</i>	110	Gaza , <i>Gazza.</i>	150
		Genova , <i>Genua</i> , <i>Janua.</i>	117
		Georgia , ó Gurgistan , <i>Georgia.</i>	151—176
		Germania , <i>Germa-</i> <i>nia.</i>	202—203
		Gerona , <i>Gerunda</i> , <i>Gi-</i> <i>rumna.</i>	86

Getulia.	207	<i>ractus.</i>	124
Gibraltar, <i>Gibraltaria,</i> <i>Calpe.</i>	98	Guiena, <i>Aquitania.</i>	124
Gijon.	66	Guinea, <i>Guinea.</i>	158—164
Gilolo, <i>Gilola.</i>	156	Habana.	187
Ginebra, <i>Genewa.</i>	129	Habre de gracia, <i>Por-</i> <i>tus gratiæ.</i>	123
Girgen, <i>Girgium.</i>	162	Hainaut, <i>Hannonia.</i>	126
Glaris, <i>Glarona, Gla-</i> <i>rionium.</i>	129	Halifax.	176
Glascow, <i>Glascua.</i>	139	Hamburgo, <i>Hamburgum</i>	132
Goa, <i>Goa.</i>	154	Hannover, <i>Hannovera.</i>	132
Goatemala, <i>Guatemala.</i>	172	Haro.	72
Godos, <i>Gothi.</i>	204	Haya, <i>Haga comitis.</i>	127
Golconda, <i>Golconda.</i>	154	Hela.	151
Gomer, <i>Gomera.</i>	167	Helesponto, <i>Hellespon-</i> <i>tus.</i>	201
Gondar.	164	Helicon.	199
Gothemburgo, <i>Gothe-</i> <i>burgum.</i>	143	Helvecios.	202
Gothia, <i>Gothia, Gothis-</i> <i>candia.</i>	143	Heraclea.	206
Gotland.	143	Hermanstad, <i>Cibinium,</i> <i>Hermanopolis.</i>	137
Granja.	72	Hermunduros.	203
Granada, <i>Granata.</i>	{ 102 179 189	Hernicos.	198
		Herulos.	203
		Hesperia.	197
Gratz, <i>Grajacum, Græ-</i> <i>cium.</i>	131	Hesse-cassel, <i>Hessia.</i>	131
Grecia, <i>Græcia.</i>	121—198	Hibernia, <i>Hybernia.</i>	205
Grenoble, <i>Gratianopolis</i>	124	Hierro (isla de)	167
Grisones, <i>Rhæti.</i>	129	Hircania.	207
Groenlandia, <i>Gronelun-</i> <i>dia, Gronia.</i>	192	Hockerland.	134
Groninga, <i>Groeninga,</i> <i>Groinga.</i>	127	Holstein, <i>Holsucia.</i>	132
Guadalaxara.	89—172	Honduras, <i>Hondura.</i>	173
Guadalupe en Extrema-		Hotentotes.	165
dura, <i>Aquæ Lupiæ.</i>		Hunos, <i>Hunni.</i>	205
—Isla, <i>Guadalupia.</i>	189	Huesca, <i>Osca, Faventia.</i>	80
Guadix, <i>Acci.</i>	103	Ibiza, <i>Ebusus.</i>	109
Guaxaca.	173	Icaria.	201
Guayana, <i>Guiana.</i>	179	Ida.	201
Guayaquil, <i>Guayaqui-</i> <i>lum.</i>	181	Idumeos, <i>Idumæi.</i>	206
Güeldres, <i>Guedria.</i>	127	Ilantz, <i>Ilantium.</i>	129
Gueret, <i>Gueretum, Va-</i>		Ilercavones.	195
		Ilergetes.	195
		Ilici, é Ilicitano golfo.	196
		Ilirico, <i>Illyricum.</i>	199

Indias, <i>Indiæ</i> .	152—170	Konich, <i>Conichium</i> .	150
Indigetias.	195	Konisberg, <i>Regiomons</i> ,	
Indostan, <i>India citorior</i> .	153	<i>Konisvergia</i> .	133
Inglaterra, <i>Anglia</i> , et <i>Britannia</i> .	138—175	Kurdistan, <i>Curdia</i> , <i>Curdistania</i> .	151
Ingria, <i>Ingria</i> .	144	Kutaich, <i>Cutaichium</i> .	150
Insubrios.	197	Lacedemonia, <i>Lacedæmon</i> , <i>Sparta</i> .	121—200
Irac, <i>Iraca</i> .	151	Lacio, <i>Latium</i> .	198
Irlanda, <i>Hybernia</i> .	139—158	Laconia.	200
Irun.	76	Lagos, <i>Lacobraiga</i> .	115
Isaurica.	205	Laland, <i>Lalandia</i> .	140
Islanda, <i>Thule</i> , <i>Islandia</i> .	142	Lamego, <i>Laconimurgum</i> , <i>Lameca</i> .	113
Ispahan, <i>Hecatompilos</i> , <i>Aspahamum</i> .	152	Laminick.	135
Itaca, <i>Ithaca</i> .	201	Laminitanos.	196
Italia, <i>Italia</i> .	116—197	Landau, <i>Landavia</i> .	123
Jaca, <i>Facca</i> .	80	Langeland, <i>Langelandia</i> .	140
Jackson, <i>Fuchsonium</i> .	158	Langüedoc, <i>Occitania</i> .	124
Jaen, <i>Giennium</i> .	100	Laos.	154
Jaffa, <i>Foppe</i> .	150	Laponia, <i>Lapponia</i> .	141 143 144
Jamayca, <i>Famaica</i> .	187	Laredo, <i>Laredum</i> .	73
Japon, <i>Faponia</i> .	157	Larisa, <i>Larissa</i> .	121
Jassi, <i>Fassum</i> .	120	Ledesma, <i>Letisa</i> .	69
Java, <i>Favadii insula</i> , <i>Fava</i> .	155	Leipsick, <i>Lipsia</i> .	132
Jena, en Turingia, <i>Fena</i> .		Leiria.	114
Jersey, <i>Cæsarea</i> .	176	Leon, <i>Legio</i> .	67—173
Jerusalen, <i>Herosolyma</i> , <i>Ferusalem</i> .	150—206	Leon de Francia, <i>Lugdunum</i> .	124
Jonia, y Jónico mar	198—206	Leonesado.	124
Juan Fernandez.	190	Lember ó Leopold, <i>Leopolis</i> .	135
Jubo.	166	Lemnos.	201
Judea, <i>Fudæa</i> .	150—206	Lepanto, <i>Naupactus</i> .	121
Jutlanda, <i>Cimbrica chersonesus</i> , <i>Futlandia</i> , <i>Futia</i> .	140	Lérída, <i>Ilerda</i> .	86
Kamtschatka.	148	Lerma.	72
Kingstoun.	188	Lesbos.	201
Kinkitao.	150	Leteo, <i>Lethæum</i> .	201
Kiovia, <i>Chiovia</i> .	144	Leucada.	201
Kola, <i>Cola</i> .	144	Leuctra.	200
		Leuwarde, <i>Leuwardia</i> ,	

<i>Leopardia.</i>	127	<i>covia.</i>	135
Libano.	206	Lugo, <i>Lucus Augusti.</i>	63
Libia.	163—207	Luisiada.	158
Liburnia.	199	Luisiana.	176
Licaonia.	206	Luneville, <i>Lunævilla.</i>	123
Licia.	205	Lusacia, <i>Lusacia.</i>	131
Lidia.	205	Lusitania.	193—196
Lieja, <i>Leodium.</i>	132	Luxemburgo, <i>Luxem-</i>	
Liguria.	197	<i>burgum.</i>	127
Lila, <i>Ilia.</i>	126	Luzon, <i>Lussonia.</i>	157
Lima, <i>Lima, Civitas</i>			
<i>regum.</i>	181	Macasar, <i>Macassara.</i>	156
Limburgo, <i>Limburgum.</i>	127	Macedonia, <i>Macedo-</i>	
Limmerick, <i>Laberus,</i>		<i>nia.</i>	121—199
<i>Limericum.</i>	139	Madagascar, <i>Madaga-</i>	
Limoges, <i>Lemovicum.</i>	124	<i>scaria.</i>	168
Linares.	101	Madera.	167
Limosin, <i>Lemovices.</i>	124	Madianitas, <i>Madianitæ.</i>	206
Lintz, <i>Lentia, Lintia.</i>	131	Madrás, <i>Madraspata-</i>	
Liorna, <i>Liburnus.</i>	118	<i>num.</i>	154
Lipari, <i>Lipara.</i>	119	Madrid, <i>Mantua Car-</i>	
Liqueyo.	157	<i>petanorum, Madri-</i>	
Lisboa, <i>Ulyssipo.</i>	114	<i>dium, Matritum.</i>	87
Lituania, <i>Lithuania.</i>	135	Magadoxo, <i>Magadoxa.</i>	166
Livadia, <i>Achaja, Li-</i>		Magallanes, <i>Magella-</i>	
<i>vadia.</i>	121	<i>nica, Magellanicum</i>	
Livonia, <i>Livonia.</i>	144	<i>fretum.</i>	185
Loanda, <i>Loanda.</i>	165	Magdeburgo, <i>Magde-</i>	
Loango, <i>Loangum.</i>	165	<i>burgum.</i>	132
Locris.	199	Maguncia, <i>Moguntia.</i>	131
Logroño, <i>Fuliobriga.</i>	72	Mahon, <i>Mago.</i>	111
Lombardos.	203	Malaca, <i>Malaca, Au-</i>	
Londres, <i>Londinum.</i>	138	<i>rea chersonesus.</i>	154
Lorca, <i>Heliocrata.</i>	105	Málaga, <i>Malaca.</i>	103
Lorena, <i>Lotharingia.</i>	123	Malagueta.	164
Loreto, <i>Lauretum</i>	117—174	Malavar.	153
Loxa.	102—181	Maldivas, <i>Maldivæ in-</i>	
Lubeck, <i>Lubecum.</i>	132	<i>sulæ.</i>	155
Luca, <i>Luca.</i>	117	Malinas, <i>Melichnia.</i>	127
Lucania.	198	Mallorca, <i>Majorica.</i>	110
Lucayas, <i>Lucajæ.</i>	186	Malta, <i>Melita.</i>	119
Lucena.	99	Maluinas.	190
Lucenses.	195	Man, <i>Mona.</i>	139
Lucerna.	129	Mancha.	92
Luck, <i>Luscum, Lu-</i>		Manhein, <i>Manhemium.</i>	131

Manila, <i>Manilia</i> .	157	Megara.	199
Mauresa, <i>Minorissa</i> .	86	Melilla, <i>Melilla</i> .	161
Mantchouria.	148—205	Melinde, <i>Melinda</i> .	166
Mantineia.	200	Memel, <i>Memelium</i> .	134
Mantua, <i>Mantua</i> .	117	Menorca, <i>Minorica</i> .	111
Maracaibo, <i>Maracai-</i> <i>bum</i> .	178	Mequinenza, <i>Mequi-</i> <i>nencia</i> .	80
Maragatos.	68	Mérida en España, <i>Au-</i> <i>gusta Emerita</i> .	93
Marasch, <i>Maronia</i> .	150	—de Yucatán, <i>Emerita</i> .	173
Marañón, <i>Maranania</i> .	183	—de Maracaibo.	178
Maratas.	153	Mesenia.	200
Maraton, <i>Marathonia</i> .	200	Mesia.	199
Marchá, <i>Marchia</i> .	124	Mesina, <i>Messana</i> .	119
Marcomanos.	203	Mesopotamia.	206
Marengo.	117	México, <i>Mexicum</i> .	172—173
Margarita.	189	Miaco, <i>Meacum</i> .	157
Marianas (islas) ó de los ladrones, <i>Maria-</i> <i>næ insulæ</i> .	158	Middelburgo, <i>Metelli</i> <i>castrum</i> .	127
Mariemburgo, <i>Mariæ-</i> <i>burgum</i> .	133	Milan, <i>Mediolanum</i> .	116
Marigalante.	189	Mingrelia, <i>Mingrelia</i> , <i>Colchis</i> .	151
Mariland, <i>Marilandia</i> .	176	Miranda de Ebro, <i>Mo-</i> <i>ræca</i> , <i>Miranda Ibe-</i> <i>rica</i> .	73
Marmarica.	207	—de Duero, <i>Contia</i> , <i>Miranda Durii</i> .	113
Maroc, <i>Marochium</i> .	161	Misia.	206
Martinica.	189	Mitau, <i>Mittavia</i> .	135
Martos, <i>Martus</i> .	101	Mitileue.	155
Marrucinos.	198	Módena, <i>Mutina</i> .	117
Marruecos, <i>Marochium</i> .	161	Mogol, <i>Mogolis impe-</i> <i>rium</i> .	153—205
Marsella, <i>Massilia</i> .	125	Moldavia, <i>Moldavia</i> .	120
Marsos.	198	Moka, <i>Mocha</i> .	152
Masulipatan, <i>Masuli-</i> <i>patanum</i> .	154	Molina.	92
Mataró.	85	Molins, <i>Molinum</i> , <i>Ger-</i> <i>gobia</i> .	124
Mauritania.	161—207	Molucas, <i>Molucæ in-</i> <i>sulæ</i> .	156
Meca, <i>Mecca</i> .	151	Mombaza, <i>Mombacia</i> , <i>Tonice</i> .	166
Mecieres, <i>Meceriacum</i> , <i>Maceriæ</i> .	123	Monaco, <i>Herculis Mo-</i> <i>næci portus</i> .	117
Mechoacan, <i>Mechoaca-</i> <i>num</i> .	173	Mondoñedo, <i>Glandomi-</i>	
Meckelburgo, <i>Megalo-</i> <i>polis</i> .	132		
Meckinez.	161		
Medellin, <i>Metellinum</i> .	94		
Medos, <i>Medi</i> .	206		

<i>rúm, Mindonium.</i>	63	Narbona, <i>Narbo.</i>	124—201
Mondragon.	76	Natangen, <i>Natangia.</i>	134
Monemugi, <i>Monemugi-</i>		Natolia, <i>Anatolia, Asia</i>	
<i>gium.</i>	164	<i>minor.</i>	150
Monferrato, <i>Mons fe-</i>		Navarra, <i>Navarra</i>	77—173
<i>rax, Mons ferratus.</i>	116	Navas de Tolosa, <i>Tolo-</i>	
Mongolia, <i>Mongolia.</i>	148	<i>sani montes.</i>	101
Monomotapa, <i>Mono-</i>		Navegantes.	191
<i>motopa.</i>	164	Náxera.	72
Monterey.	64—174	Nazaret, <i>Nazareth,</i>	
Montevideo.	185	<i>Nazarethum.</i>	206
Montilla.	99	Negapatan, <i>Negapata-</i>	
Mons, <i>Mons Hannoniæ.</i>	126	<i>num.</i>	154
Montmedi.	123	Negroponto, <i>Eubæa,</i>	
Montpeller, <i>Mons Pes-</i>		<i>Chalcis.</i>	122
<i>culanus, Agathopolis.</i>	124	Nerva.	144
Monzon, <i>Montio.</i>	80	Nevers, <i>Nivernium.</i>	124
Moravia, <i>Moravia.</i>	132	Neufchatel, <i>Neocomum.</i>	129
Morea, <i>Morea, Pelopon-</i>		Nicaragua.	173
<i>nesus.</i>	121	Nicea y Nicomedia.	205
Morzouk.	163	Nieupoor, <i>Neopor-</i>	
Moscovia, <i>Rusia, Mo-</i>		<i>tus.</i>	127—175
<i>scovia.</i>	143	Nieves, <i>Nivium insula.</i>	189
Moscow, <i>Moscha, Mo-</i>		Nigricia, <i>Nigritia.</i>	163
<i>scua.</i>	144	Nimèga, <i>Noviomagus.</i>	127
Mosquitos.	173	Nimes, <i>Nemausus.</i>	124
Mostar, <i>Mandetrium.</i>	120	Nivive.	206
Mosul, <i>Durbeta, Mau-</i>		Niphon, <i>Niphonia.</i>	157
<i>silum.</i>	151	Nisa, <i>Naissus.</i>	120
Mozambique, <i>Mosam-</i>		Nivernes, <i>Nivernensis</i>	
<i>bica.</i>	166	<i>ducatus.</i>	124
Munich, <i>Monachium.</i>	131	Niza, <i>Nizza, Ni-</i>	
Munster, <i>Miningreda,</i>		<i>cæa.</i>	117—125
<i>Monasterium.</i>	132	Norico, <i>Noricum.</i>	203
Murcia, <i>Murcia, Mur-</i>		Norland, <i>Norlandia.</i>	143
<i>gis.</i>	104	Normandia, <i>Norman-</i>	
Murviedro, <i>Muri ve-</i>		<i>dia.</i>	123—204
<i>teres.</i>	109	Noruega, <i>Noruegia.</i>	141
Mutamba.	165	Noyon, <i>Noviodunum,</i>	
		<i>Noviomagus.</i>	123
Namur, <i>Namureum.</i>	127	Nubia, <i>Nubia.</i>	163
Nanci, <i>Nancejum.</i>	123	Numidia.	207
Nanquin, <i>Nanquinum.</i>	149	Nuremberg, <i>Nurember-</i>	
Nantes, <i>Nannetæ.</i>	123	<i>gium, Norimberga.</i>	131
Nápoles, <i>Neapolis.</i>	118		

Ocaña , <i>Ocania</i> .	90	Paflagonia , <i>Paphlago-</i>	
Oczacow , <i>Axiace</i> .	121	nia.	205
Odensee , <i>Ottonia</i> .	140	Pafos , <i>Paphos</i> .	206
Oeland , <i>Oelandia</i> .	143	Paises baxos , <i>Belgium</i> .	125
Olanda , <i>Batavia</i> , <i>Hol-</i>		Palatinado , <i>Palatina-</i>	
landia.	127—158	tus.	131
Olimpia y Olimpo	199—200	Palamos , <i>Palamus</i> .	85
Olinda , <i>Olinda</i> .	183	Palermo , <i>Panormus</i> .	119
Olivenza , <i>Oliventia</i> ,		Palencia , <i>Palantia</i> , <i>Pa-</i>	
<i>Evanaria</i> .	94	lencia.	70
Olmedo.	69	Palestina , <i>Palesti-</i>	
Olmutz , <i>Eburum</i> , <i>Olo-</i>		na.	150—206
mutium.	132	Palma , <i>Palma</i> .	110—167
Olot.	86	Palos , <i>Palus</i> .	96
Oñate.	76	Pamplona , <i>Pampelon</i> ,	
Oost-Frisia.	132	<i>Pompejopolis</i> .	78
Oporto.	112	Panamá , <i>Panama</i> .	178
Orange , <i>Arausio</i> .	125	Pancorbo.	73
Orcadas , <i>Orcades</i> .	139	Panfília , <i>Pamphilia</i> .	205
Orduña , <i>Ordunia</i> .	76	Panonia , <i>Pannonia</i> .	203
Oreb.	207	Panzacola.	175
Oremburg.	148	Para.	183
Orense , <i>Aquæ calidæ</i> ,		Paraguay , <i>Paraguaya</i> .	184
<i>Auria</i> .	64	Paramaribo.	179
Oretanos.	196	París , <i>Lutetia Parisio-</i>	
Orfa , <i>Edessa</i> .	151	rum , <i>Parisii</i> .	123
Orihuela , <i>Orcellis</i> .	107	Parma , <i>Parma</i> .	117
Orleans , <i>Aurelia-</i>		Parnaso , <i>Parnasus</i> .	199
num.	123—176	Partos , <i>Parthi</i> .	206
Oropesa.	109	Patmos , <i>Pathmos</i> .	155
Osa.	199	Patrocínio (isla del)	191
Osel , <i>Osilia</i> .	145	Pau , <i>Palum</i> .	124
Osma , <i>Oxoma</i> , <i>Uxama</i> .	72	Pegú , <i>Peguum</i> .	154
Ostende , <i>Ostenda</i> .	127	Pelendones.	196
Ostrogodos	204	Pelignos , <i>Peligni</i> .	198
Osuna , <i>Urso</i> .	96	Peloro , <i>Pelorus</i> .	198
Otahiti.	190	Pelion	199
Otranto , <i>Hydruntum</i> .	118	Peloponeso , <i>Peloponne-</i>	
Over-issel , <i>Trans-issa-</i>		sus.	199
lantia provincia.	127	Penínsulas del Gan-	
Oviedo , <i>Ovetum</i> , <i>Bri-</i>		ges.	153—154
gæcium.	66	Pensilvania.	176
Oxford , <i>Oxonium</i> .	138	Pentapolis.	207
Pachino.	198	Peñafiel , <i>Pennafela</i> ,	
		<i>rupes fidelis</i> .	69

Peníscola, <i>Peninsula</i> .	109	Portugal, <i>Lusitania</i> .	111
Pequin, <i>Pechinum</i> .	149	Portugalete.	75
Peralta, <i>Petralta</i> .	78	Possega, <i>Rassiana</i> .	137
Perpiñan, <i>Elna, Perpinianum</i> .	124	Potidea.	200
Persia, <i>Persis, Persia</i> .	152	Potosí, <i>Potosium</i> .	181
Perú, <i>Peruvia</i> .	180	Praga, <i>Praga</i> .	132
Petersburgo, <i>Petropolis</i>	144	Precope, <i>Pre copia</i> .	121
Peterwaradin, <i>Acuminum, Petrovaradinum</i> .	137	Presburgo, <i>Posonium</i> .	136
Peucinos.	203	Priego.	99
Piamonte, <i>Gallia cisalpina, Pedemontium</i> .	116	Príncipe.	168
Picardia, <i>Picardia</i> .	123	Propontide, <i>Propontis</i> .	201
Piceno, <i>Picenum</i> .	198	Provenza, <i>Provincia</i> .	125
Pictos, <i>Picti</i> .	204	Provincias unidas, <i>Belgium fœderatum</i> .	127
Pindo, <i>Pindus</i> .	199	Prusia, <i>Prussia, Borussia</i> .	133
Pisa, <i>Pisæ</i> .	118	Ptolemaida.	206
Pisidia.	205	Puebla de los Angeles, <i>Angelopolis</i> .	173
Placencia, <i>Placentia</i> .	76	Puerto de Santa María, <i>Portus Sanctæ Mariæ</i> .	97
Plasencia, <i>Placentia</i> .	93 117 186	Puerto real, <i>Annapolis</i> .	97—188
Plata, <i>Argentea</i> .	181	Puerto rico, <i>Fanum S. Joannis de portu divite</i> .	188
Platea.	200	Puigcerdá, <i>Podius cerretanus</i> .	86
Plimouth, <i>Plimuthum</i> .	138	Pulla, <i>Apulia</i> .	118—198
Podolia, <i>Podolia</i> .	135	Quados.	203
Poitiers, <i>Pictavium, Pictavi</i> .	124	Quebec, <i>Quebecum</i> .	177
Poitú, <i>Pictaviensis pagus</i> .	124	Quiloa, <i>Quiloa, Rapta</i> .	166
Polonia, <i>Polonia</i> .	134	Quito, <i>Quitum, Quito</i> .	181
Pomerania, <i>Pomerania</i> .	134	Ragusa, <i>Ragusium, Epidaurus</i> .	120
Ponah.	153	Ratisbona, <i>Ratispona, Reginopolis</i> .	131
Ponferrada, <i>Pons ferratus</i> .	68	Recia, <i>Rhetia</i> .	202
Pontevedra, <i>Pons vetus</i> .	64	Reims, <i>Rhemi</i> .	123
Ponto, <i>Pontus</i> .	205	Reinosa.	73
—Euxino, <i>Euxinus</i> .	201	Rennes, <i>Rbedones</i> .	123
Popayan, <i>Popayana</i> .	179	Reus.	84
Porstmouth, <i>Portus magnus</i> .	138—175	Riga, <i>Riga</i> .	144
Portobelo, <i>Portus bellus, aut pulcher</i> .	178		

Rioja, <i>Ruconia</i> .	72	Salerno, <i>Salernum</i> .	118
Rio Janeiro, <i>Fanuaris</i> <i>fluvius</i> .	183	Salomon (Archipiélago).	191
Rio seco.	71	Salonica, <i>Thesalonica</i> .	121
Ripen, <i>Ripa</i> .	140	Saltzburgo, <i>Salisbur-</i> <i>gum</i> .	131
Roan, <i>Rodumna</i> .	124	Samarkanda, <i>Maracan-</i> <i>da</i> , <i>Samaracanda</i> .	148
Rochella, <i>Rupella</i> .	124	Samaria.	206
Rochefort, <i>Rupifortium</i> .	124	Samulo, <i>Samnium</i> .	198
Rodas, <i>Rhodus</i> .	155	Samogicia, <i>Samogitia</i> .	136
Roma, <i>Roma</i> .	117	Samos, <i>Samus</i> .	155
Romania en Italia, <i>Ro-</i> <i>mandiola</i> .	117	Samotracia, <i>Samothra-</i> <i>cia</i> .	201
Romania Turca, <i>Roma-</i> <i>nia</i> , <i>Thracia</i> .	120	Sana.	152
Roncesvalles, <i>Ronce-</i> <i>vallus</i> .	79	S. Agustin, <i>S. Augus-</i> <i>tini fanum</i> .	175
Ronda, <i>Arunda</i> .	103	S. Bartolomé.	189—191
Rosas, <i>Rhodia</i> , <i>Rhode</i> .	85	S. Claudio.	124
Rosellon, <i>Ruscinonen-</i> <i>sis comitatus</i> .	124	S. Cloud.	123
Roseta, <i>Rosetum</i> .	162	S. Cristóbal.	189
Rosiena, <i>Rosienna</i> .	136	S. Dionisio.	123
Rostock, <i>Rostochium</i> .	132	Sandwick, <i>Sandvicus</i> .	191
Rota.	97	S. Felix.	190
Roterdam, <i>Roteroda-</i> <i>mum</i> .	128	S. Floro.	124
Ruan, <i>Rotomagus</i> .	123	S. Galo.	129
Rueda.	69	Sanguiesa, <i>Iturissa</i> .	78
Rugen, <i>Rugia</i> .	133	S. Jorge.	175—186
Rusia, <i>Rusia</i> .	143	S. Juan.	186—188
Rutulos, <i>Rutulii</i> .	198	S. Juan de Luz, <i>Lucius</i> <i>vicus</i> .	124
Saalfeld.	134	S. Leon.	173
Sabeos.	207	S. Lucar de Barrame-	
Sabinos.	198	da, <i>Fanum S. Lucae</i> <i>de Barrameda</i> .	96
Sabona, <i>Sabona</i> .	117	S. Martin.	188
Saboya, <i>Sabaudia</i> .	116	S. Mateo.	168
Sacedon.	91	S. Quintin.	123
Sagres, <i>Sagrum pro-</i> <i>montorium</i> .	115	S. Salvador, <i>Soteropo-</i> <i>lis</i> .	165—183
Sagunto, <i>Saguntus</i> .		S. Sebastian.	76
Sahagun, <i>Sanctus Fa-</i> <i>cundus</i> .	68	Santa Catalina.	189
Salamanca, <i>Salmantica</i> .	69	Santa Cruz.	188
Salamina, <i>Salamis</i> .	200	Santa Elena.	168
		Santa Fe.	102—174—179
		Santa Lucía.	189

Santa Marta.	178	Sicilia, <i>Sicilia</i> , <i>Trina-</i>	
Santander, <i>S. Andreae</i>		<i>cria</i> .	118
<i>fanum</i> .	73	Sidon.	206
Santandr�.	139	Sig�enza, <i>Seguntia</i> , <i>Si-</i>	
Santaren, <i>Scalabis</i> .	115	<i>gontia</i> .	89
Santiago, <i>Compostel-</i>		Silesia, <i>Silesia</i> .	132
<i>la</i> . 63-173-183-184-187		Simancas, <i>Septimanc�.</i>	71
Santillana, <i>Fulianopolis</i> .	73	Sinai.	151-207
Sant-Mal�, <i>Maclovio-</i>		Sines, <i>Sinoa</i> .	115
<i>polis</i> .	123	Siria, <i>Syria</i> .	150-206
Santo Domingo.	72-188	Sivas, <i>Sebastianopolis</i> ,	
Santo�a, <i>Santoniam</i> .	73-124	<i>Sebasteja</i> .	150
Santos.	189	Sleswick, <i>Slesvicum</i> .	140
Santo Tomas.	188	Smariand, <i>Smalandia</i> .	133
Santo Tom�.	168-179	Smirna, <i>Smirna</i> .	150-206
S. Vicente.	73-189	Sociedad.	190
Sarayo, <i>Serajum</i> .	120	Socotera, <i>Dioscorida</i> .	169
Sardinia.	198	Sofala, <i>Sofala</i> .	164
Sarmacia, <i>Sarmatia</i> .	203	Sofia, <i>Sophia</i> .	120
Saxemburgo.	168	Soisons, <i>Suessiones</i> , <i>An-</i>	
		<i>gusta Suessionum</i> .	123
Saxonia, <i>Saxonia</i> .	{ 131	Soleure, <i>Salodurum</i> .	129
	{ 132	Solsona, <i>Celrona</i> .	86
	{ 203	Sonda, <i>Sund�.</i>	155
Schafouse, <i>Schafusia</i> .	129	Soria, <i>Numantia nova</i> ,	
Scitia, <i>Scithia</i> .	205	<i>Soria</i> .	72
Schuwitz, <i>Suirium</i> .	129	Sorlingas, <i>Sillinae in-</i>	
Scutari, <i>Scodra</i> .	121	<i>sulae</i> .	139
Sechelles.	169	Spandau, <i>Spandavia</i> .	134
Segna, <i>Senia</i> .	120	Spitzberg, <i>Spitzberga</i> .	192
Segorbe, <i>Segobriga</i> .	109	Stanz, <i>Stantia</i> .	129
Segovia, <i>Segovia</i>	71	Stetin, <i>Stetinum</i> .	134
Semlim, <i>Semlinum</i> .	137	Stiria, <i>Stiria</i> .	131
Senegal, <i>Senega</i> .	164	Stokolmo, <i>Holmia</i> , <i>Sto-</i>	
Senones.	203	<i>cholmia</i> .	142
Serlandas.	139	Stralsund, <i>Sundis</i> , <i>Stral-</i>	
Servia, <i>Servia</i> .	120	<i>lesunda</i> .	134
Setubal, <i>Cetobriga</i> , <i>C�-</i>		Strasburg, <i>Argentora-</i>	
<i>tobrix</i> .	114	<i>tum</i> , <i>Argentina</i> ,	
Sevilla, <i>Hispalis</i> .	94	<i>Strasburgum</i> .	123
Shara, <i>Sahara</i> .	163	Strofades.	201
Siam, <i>Siamum</i> .	154	Suavia, <i>Suevia</i> .	131
Sibaritas.	108	Suecia, <i>Suecia</i> .	142
Siberia, <i>Siberia</i> .	147	Sucronense golfo, <i>Su-</i>	
Sicambros.	203	<i>cronensis sinus</i> .	197
Sicania.	198		

Suez, <i>Suestum</i> , <i>Sues-</i> <i>sium</i> , <i>Heroopolis</i> .	162	Tilsit.	134
Suiza, <i>Helvetia</i> .	128	Tiro, <i>Tyrus</i> .	206
Sumatra, <i>Sumatra</i> .	155	Tirol, <i>Tirolis</i> , <i>Tiro-</i> <i>lensis comitatus</i> .	131
Surate, <i>Surata</i> .	154	Tlascala, <i>Tlascala</i> .	173
Surinam.	179	Tobolsk, <i>Tobolium</i> .	148
Sus, <i>Susa</i> .	163	Toledo, <i>Toletum</i> .	90
Tabago.	189	Tolón, <i>Telo martius</i> .	125
Tabasco, <i>Tabasca</i> .	173	Tolosa de Vizcaya, <i>Itu-</i> <i>rissa</i> .	76
Tafilete, <i>Tafileta</i> .	163	—— en Francia, <i>To-</i> <i>losa</i> .	124
Talavera, <i>Elvora</i> , <i>Ta-</i> <i>lavera</i> .	91	Tombut, <i>Tombutum</i> .	163
Tanger, <i>Tingis</i> .	161	Tonquiu, <i>Tunquinum</i> .	154
Tarazona, <i>Turiaso</i> .	82	Tordesillas, <i>Turris syl-</i> <i>lana</i> .	71
Tarento, <i>Tarentum</i> .	118	Tornea, <i>Torna</i> .	143
Tarifa, <i>Julia traducta</i> .	98	Toro, <i>Taurus</i> .	68
Tarragona, <i>Tarraco</i> .	83	Tortosa, <i>Dertosa</i> .	83
Tartaria, <i>Tartaria</i> . 121-147		Toscana, <i>Etruria</i> .	117
Taurinos.	197	Tours, <i>Cæsarodunum</i> , <i>Turones</i> .	123
Tauro.	206	Tracia, <i>Thracia</i> .	199
Tebaida, <i>Tebais</i> , y Tebas, <i>Thebæ</i> . 162-208		Trapano, <i>Drepanum</i> .	119
Tempe.	199	Tranquebar, <i>Trangaba-</i> <i>ria</i> .	154
Temanitas, <i>Themanitæ</i> .	207	Trausilvania, <i>Transyl-</i> <i>vania</i> .	136
Tenedos, <i>Tenedos</i> .	122	Trasimeno.	198
Tenerife, <i>Teneriffa</i> , <i>Ni-</i> <i>varia</i> .	167	Tras-los-montes.	113
Tergowisk, <i>Targovi-</i> <i>scum</i> , <i>Tergovistus</i> .	120	Trevia.	197
Termopilas, <i>Thermopy-</i> <i>læ</i> .	200	Tréveris, <i>Augusta Tre-</i> <i>virorum</i> .	131
Terranova, <i>Terræ novæ</i> <i>insula</i> .	186	Trebisonda, <i>Trapessus</i> .	150
Teruel, <i>Turia</i> , <i>Turu-</i> <i>lium</i> .	82	Trevoux, <i>Trevoltium</i> , <i>Tiburtium</i> .	124
Tesalia, <i>Thessalia</i> .	121	Trieste, <i>Tergestum</i> , <i>Tergeste</i> .	131
Tetuan, <i>Tetuanum</i> .	161	Trillo.	91
Teutones.	203	Trinacria.	198
Thule.	204	Trinidad.	189
Tibet.	148	Trípoli, <i>Tripolis</i> .	161
Ticin, <i>Ticinum</i> .	197	Troade, <i>Troas</i> .	206
Tierra de labor.	118	Troya, <i>Troja</i> . 150-206	
Tierra del fuego.	190	Troyes, <i>Trecasses</i> , <i>Au-</i>	
Tierra firme. 121-140-178			

<i>gustobona.</i>	123	Vercelis, <i>Vercellæ.</i>	117
Truxillo, <i>Turris Julia,</i>		Verdun, <i>Verodunum.</i>	123
<i>Truxillum.</i>	93—181	Vergara.	76
Tucuman, <i>Tucumania.</i>	184	Verones.	195
Tudela, <i>Tutela.</i>	78	Versalles, <i>Versaliæ.</i>	123
Tunez, <i>Tunetum.</i>	161	Vestinos.	198
Turcomania.	151	Vevos, <i>Veientes.</i>	198
Turdetanos y Turdulos.	196	Vibero.	64
Turena, <i>Torena,</i> <i>Tu-</i>		Viena, <i>Vienna,</i> <i>Vinde-</i>	
<i>ronia.</i>	123	<i>bona.</i>	124—131
Turin, <i>Taurinum,</i> <i>Au-</i>		Vigo, <i>Vigum.</i>	64
<i>gusta Taurinorum.</i>	116	Vique, <i>Vicus.</i>	86
Turingia, <i>Thuringia.</i>	132	Vitoria, <i>Victoria.</i>	77
Turquía, <i>Turcia,</i> <i>Tur-</i>	119	Virgenes (archipiélago).	168
<i>cica.</i>	150	Virginia, <i>Virginia.</i>	176
	199	Visigodos.	204
	205	Vizcaya.	74—173
Tuscia.	197	Volinia, <i>Volhinia.</i>	135
Tuy, <i>Thude.</i>	64	Volscos, <i>Volsci.</i>	198
		Ubeda, <i>Ubeda.</i>	100
Vacceos.	195	Ugelmesa.	163
Valaquia, <i>Valachia.</i>	120	Ukrania, <i>Uchrania.</i>	144
	68	Ulm, <i>Alcimænis,</i> <i>Ul-</i>	
Valencia, <i>Valentia.</i>	108	<i>mia.</i>	131
	124	Umbria, <i>Umbria.</i>	117—198
Valencienes, <i>Valentia-</i>		Underwal, <i>Sylvania,</i>	
<i>næ,</i> <i>Valentiniana.</i>	127	<i>Subsylvania.</i>	129
Valeta, <i>Valetta.</i>	119	Ungria, <i>Hungaria.</i>	136
Vales, <i>Valesia.</i>	129	Urbino.	117
Valladolid, <i>Vallisole-</i>		Urci y Urcitano golfo.	196
<i>tum.</i>	71—173	Uri, <i>Uriensis pagus.</i>	129
Valona, <i>Aulon.</i>	121	Urgel, <i>Orgellium,</i> <i>Or-</i>	
Valtelina, <i>Volturrena,</i>		<i>gia.</i>	86
<i>Vallistellina.</i>	129	Utica.	207
Vardhus, <i>Vardhusium.</i>	141	Utrech, <i>Ultrajectum,</i>	
Vardulos.	195	<i>trajectum ad Rhe-</i>	
Varsovia, <i>Varsavia.</i>	135	<i>num.</i>	127
Vascones.	195	Utrera, <i>Utricula.</i>	96
Vectones.	196	Wandalos.	208
Velez Málaga.	103	Wasington.	176
Vendé.	124	Watteford, <i>Vatterfordia</i>	139
Venecia, <i>Venetia.</i>	117	Westfalia, <i>Vestphalia.</i>	132
Venezuela, <i>Venetiola.</i>	178	Westernas, <i>Hebrides.</i>	139
Vera Cruz, <i>Vera Crux.</i>	173	Wiburg, <i>Viburgum.</i>	140—144
Veragua.	173	Wigth, <i>Vectis.</i>	139

Wilna, <i>Vilna</i> .	136	Yucatán, <i>Yucatania</i> .	173
Windelica.	203	Zagrab, <i>Siscia</i> , <i>Zagra-</i>	
Wirtemberg, <i>Virtem-</i>		<i>bia</i> .	120
<i>berga</i> .	131	Zamora, <i>Sentica</i> .	68
Wismar, <i>Vismaria</i> .	132	Zanguebar, <i>Zangueba-</i>	
Wurtzburgo, <i>Herbipo-</i>		<i>ria</i> , <i>Agisymba</i> .	166
<i>lis</i> .	131	Zante, <i>Zacynthus</i> .	122-201
Xátiva, <i>Setabis</i> .	108	Zara, <i>Fadera</i> .	120
Xerez de la Frontera,		Zaragoza en España,	
<i>Xera</i> , <i>Asta regia</i> .	96	<i>Cæsaraugusta</i> .	81
—de los Caballeros,		—en Sicilia, <i>Syra-</i>	
<i>Xera equitum</i> .	94	<i>cusæ</i> .	
Xixona, <i>Sesion</i> .	107	Zelanda, <i>Selanda</i> , <i>Co-</i>	
Yedo, <i>Fendum</i> .	157	<i>danonia</i> .	127-140-191
Yelves, <i>Helvæ</i> .	115	Zembla.	192
Yorch, <i>Brigantium</i> ,		Zug, <i>Tugium</i> .	129
<i>Evoracum</i> .	138-175	Zurich, <i>Tigurum</i> .	129

ERRATAS.

- Pág.* 42. *lin.* 22. le Orizonte... léase el Orizonte.
 — 80. *lin.* 18. el r. Veso. el r. Vero.
 — 160. *lin.* 2. pero unos. pues unos.

Leguas de camino que se cuentan ordinariamente de una á otra capital de España.

El número que se halla en el ángulo de las dos líneas demuestra las leguas.

BADAJOS.

100 BARCELONA.

93 100 BURGOS.

60 107 141 CÁDIZ.

47 131 97 39 CÓRDOBA.

67 128 104 52 20 GRANADA.

61 118 90 49 14 14 JAEN.

83 134 33 135 95 110 96 LEON.

60 100 41 100 56 65 52 56 MADRID.

97 84 95 85 50 48 36 113 59 MURCIA.

109 156 56 161 121 136 112 26 82 139 OVIEDO.

125 67 38 154 110 116 102 60 102 86 PAMPLONA.

120 176 89 181 140 154 140 58 102 159 56 123 SANTIAGO.

37 150 116 23 22 34 32 112 73 68 138 132 156 SEVILLA.

51 110 63 88 48 54 40 00 12 53 92 68 110 64 TOLEDO.

108 54 86 113 74 73 64 107 51 30 133 72 151 99 59 VALENCIA.

110 48 52 134 97 104 92 85 50 80 111 27 126 122 58 45 ZARAGOZA.

Leguas de camino que comunmente se cuentan de una á otra corte de Europa.


BERLIN.

330	CONSTANTINOPLA.
80	COPENHAGUE.
185	GÉNOVA.
110	LA HAYA.
500	LISBOA.
160	LONDRES.
410	MADRID.
250	NÁPOLES.
220	PARÍS.
210	ROMA.
320	PETERSBURGO.
150	STOCOLMO.
270	TURIN.
85	VARSOVIA.
120	VIENA.
135	VENECIA.



Juan P. O.

ingre





UNIVERSIDAD POLITECNICA DE MADRID



6000010192