



93

Indice por orden {
 (alfabético... *S*
 de materias... *40*
 Estante... *10* *10*
 Tabla... *1* *4*
Nº *3* *14*



BIBLIOTECA CENTRAL MILITAR

Inscripción... { Folio... *878*
 Número... *25988*
 Clasificación... { División...
937.02
 Subdivisión...
 Colocación IV... { Estante... *33*
 Tabla... *2*
 Número... *37*

topográfico 32133

SERVICIO HISTORICO MILITAR

Cartografia

Atlas núm... *8193*

Signatura... *At-P-39*

Sign. antigua... *10-b-2-1*



S. 1.


sig. antigua 1φ-b-2-1

sig. moderna 54+8193-AT-P-39

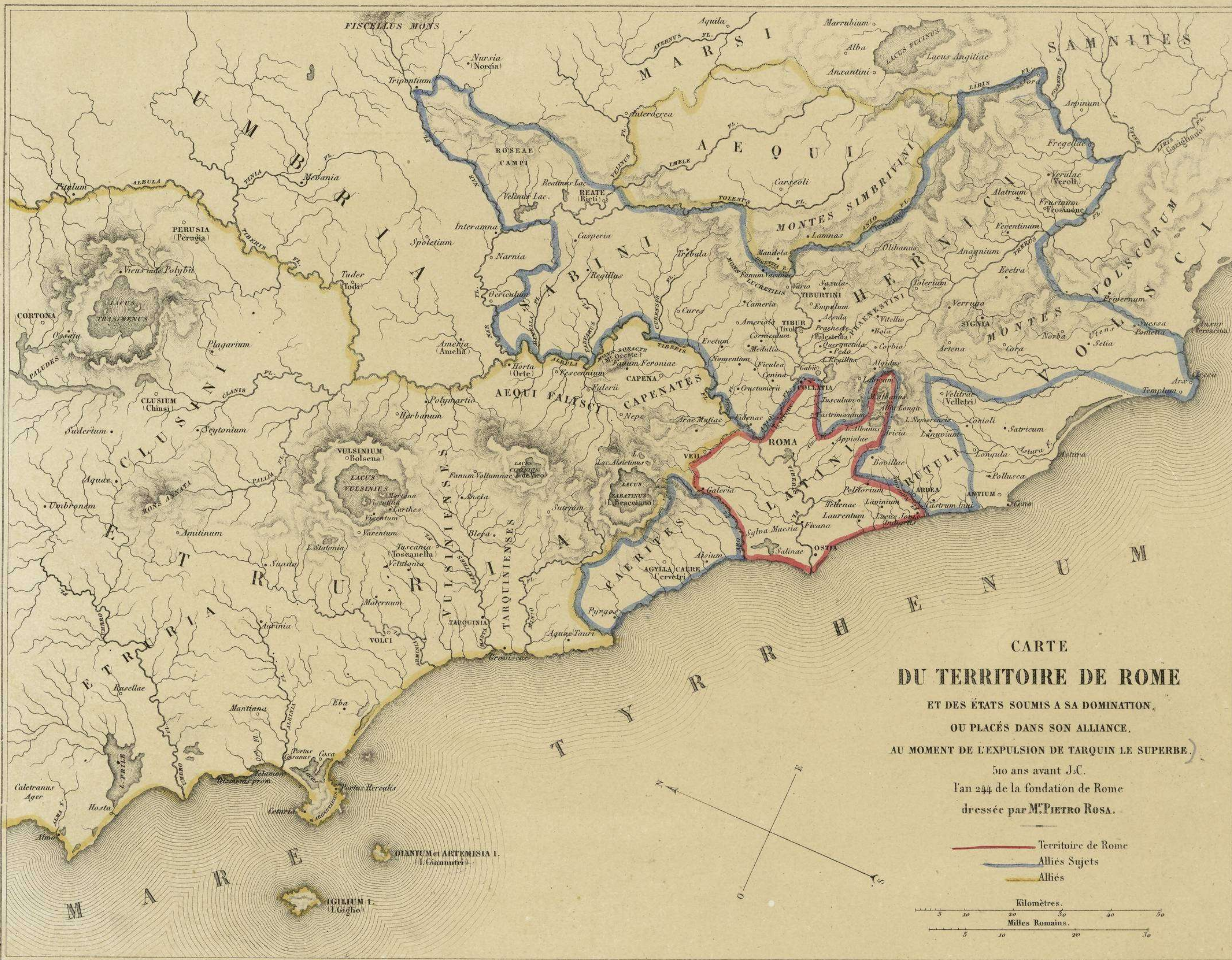
nº Doc. Atlas Eφ734φ

nº Doc. iraciabo Eφ7341-Eφ7374

13-11



INSTITUTO DE INVESTIGACIONES Y ESTADÍSTICAS
DE LA UNIVERSIDAD NACIONAL DE LA PLATA

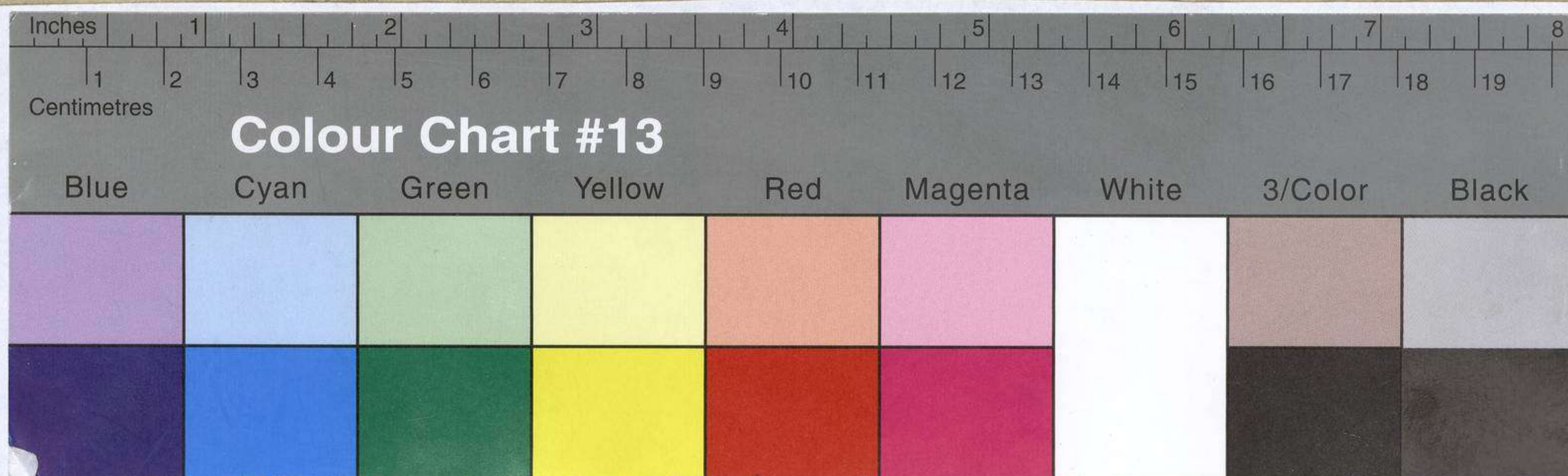


Gravé par S. Jacobs, Écrit par V. Carré.

Henri Plon éditeur rue Garancière 8

Imp. Lemercier, Paris

Planche I.



CARTE GÉNÉRALE DE L'ITALIE ANCIENNE.



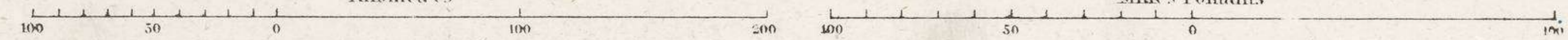
Gravé chez Richard Schiöble.

Kilomètres

Echelles de 3.150.000

Milles romains

Imp. Lemercier, Paris



Henri Plon éditeur, rue Garancière 8

Planche 2.

CARTE
DU
BASSIN DE LA MÉDITERRANÉE
au commencement de la 1^{re} guerre punique



LÉGENDE

- Centres dépendant de la république de Carthage
- romaine
- du royaume de Macédoine
- Centres helléniques autonomes
- Centres dépendant du royaume d'Égypte
- de Syrie
- Royaumes grecs de l'Asie mineure

Gravé par Erhard Schieble

Kilomètres Echelles de 1:14,000,000 Milles romains

Paris - Imp. Lemercier

CARTE DE LA PRESQU'ILE DE PENICHE.

Planche 4.



Gravé par Erhard Schieble

Kilomètres

Echelles de $\frac{1}{40,000}$

Milles romains

Paris-Impr. Lemercier



Henri Plon éditeur rue Garancière 8

CARTE GÉNÉRALE DE LA GAULE

Planche 1



Gravé par Erhard Schiëble



Imp. Lemercier et C^{ie} Paris

Henri Plon, Éditeur, rue Garancière 10

CARTE GÉNÉRALE DES PEUPLES DE LA GAULE AU TEMPS DE CÉSAR



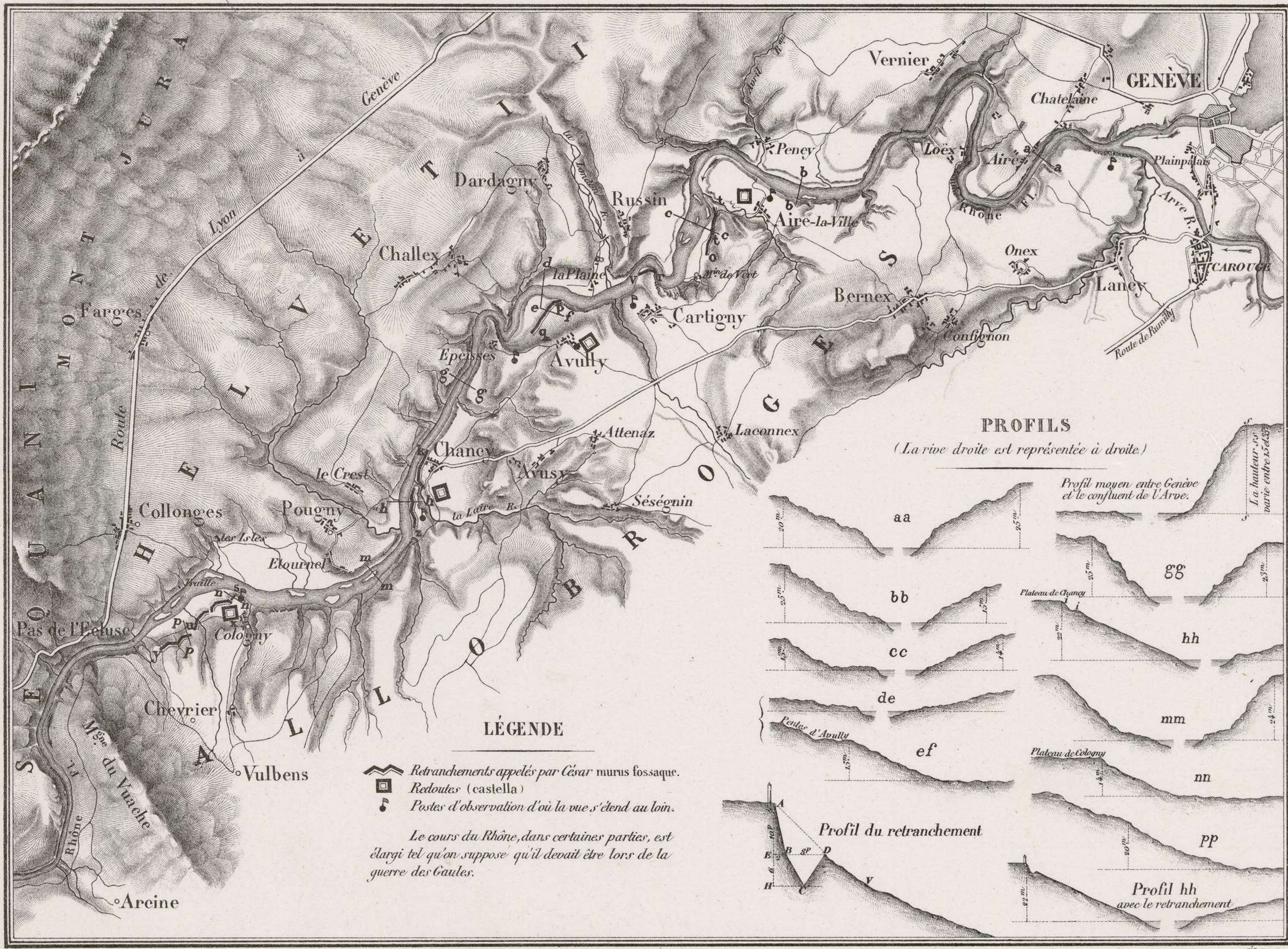
Gravé par Erhard Schiëble

Kilomètres Echelles de 1/4,260,000 Milles romains

Henri Plon, Éditeur, rue Garancière 10

Imp. Lemercier et C^{ie} Paris

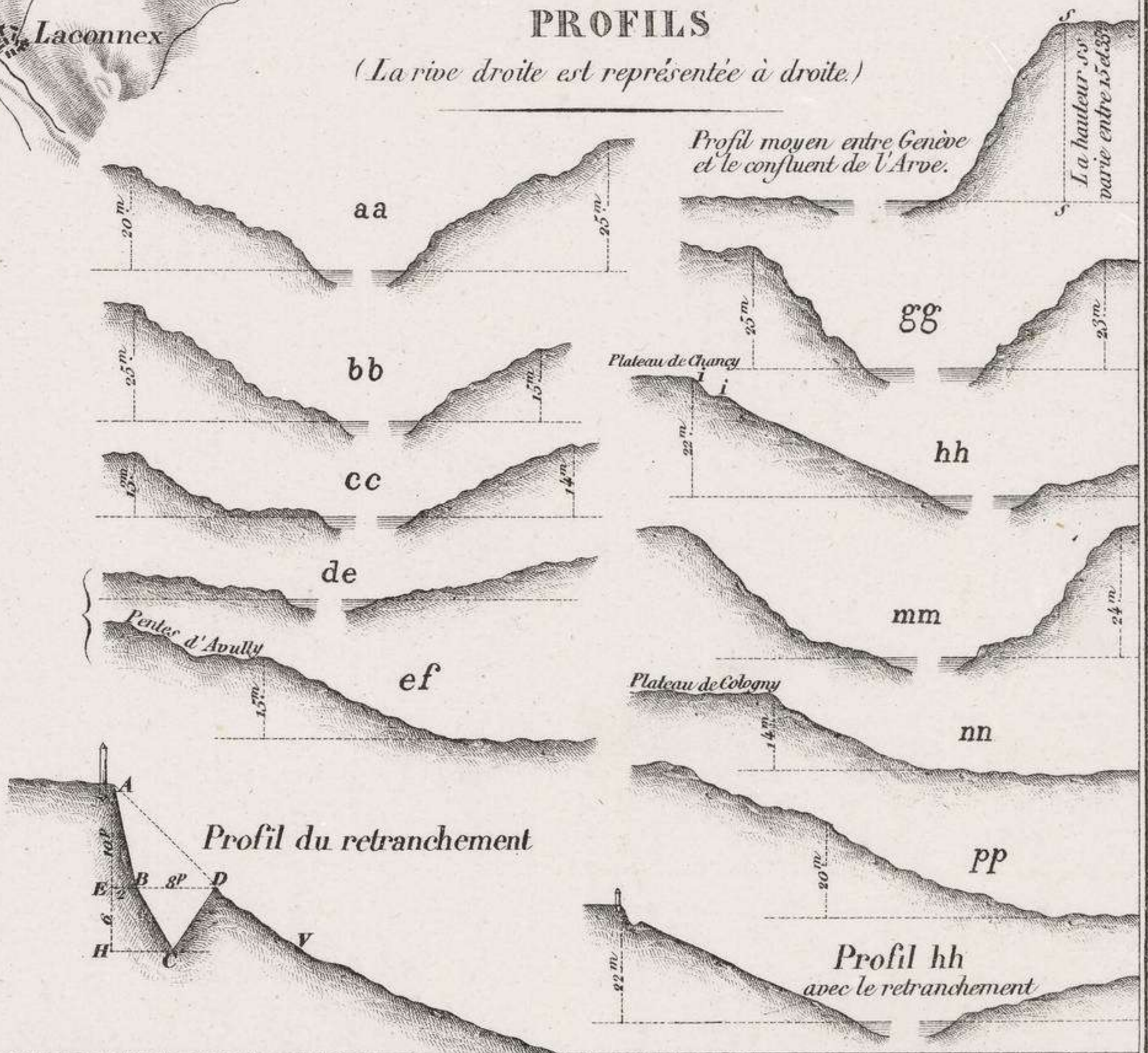
COURS DU RHÔNE DEPUIS GENÈVE JUSQU'AU PAS DE L'ÉCLUSE



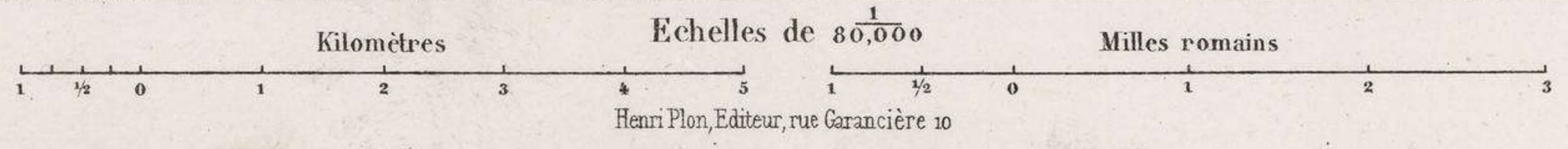
LÉGENDE

- Retranchements appelés par César murus fossaque.
- Redoutes (castella)
- Postes d'observation d'où la vue s'étend au loin.

Le cours du Rhône, dans certaines parties, est élargi tel qu'on suppose qu'il devait être lors de la guerre des Gaules.



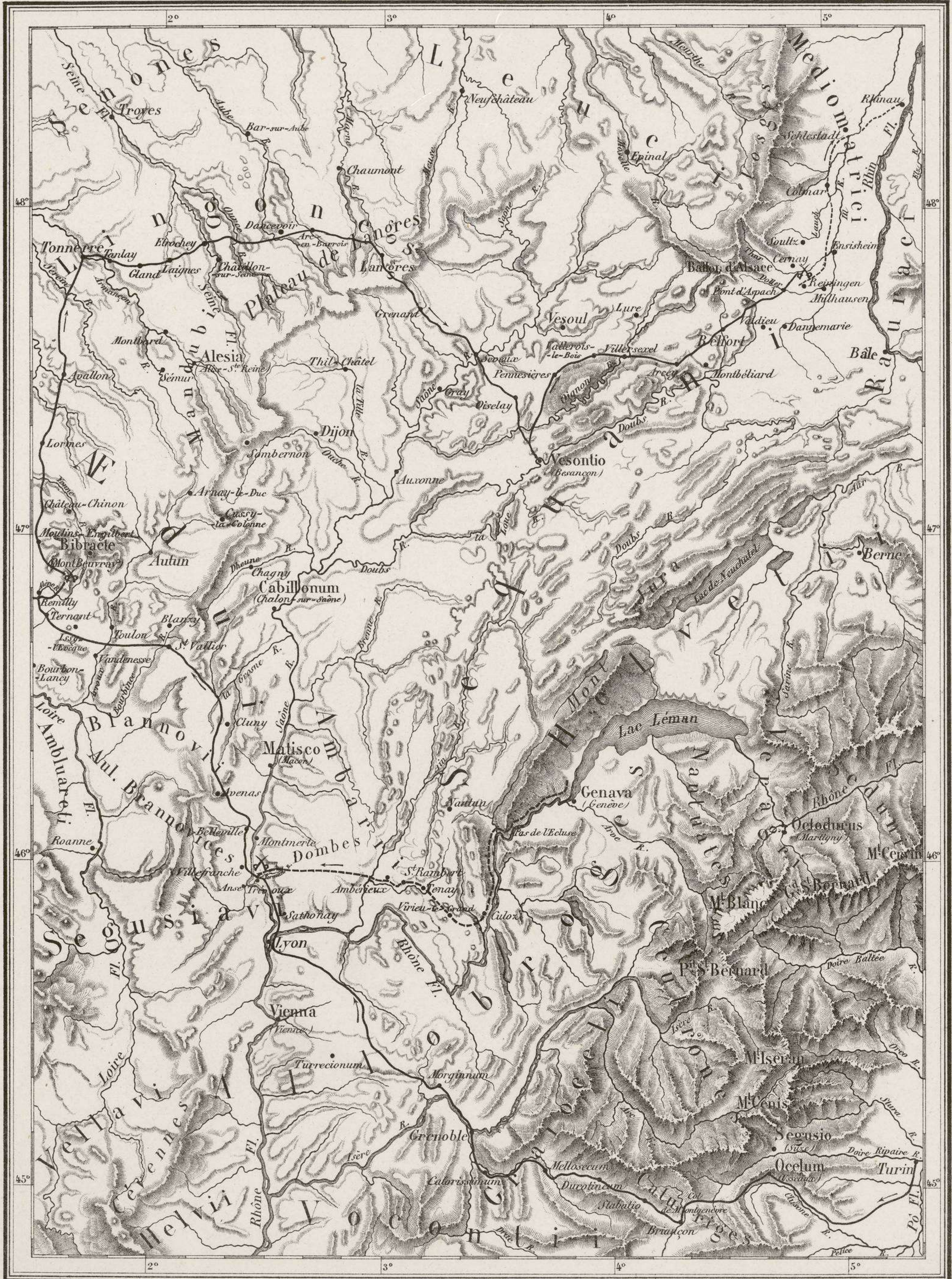
Gravé par Erhard Schièble



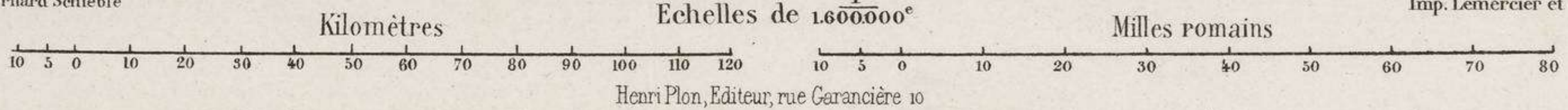
Imp. Lemercier et C^{ie} Paris

CARTE GÉNÉRALE DE LA CAMPAGNE DE L'AN 696

Planche 4



Gravé par Erhard Schieble



Henri Plon, Éditeur, rue Geranière 10

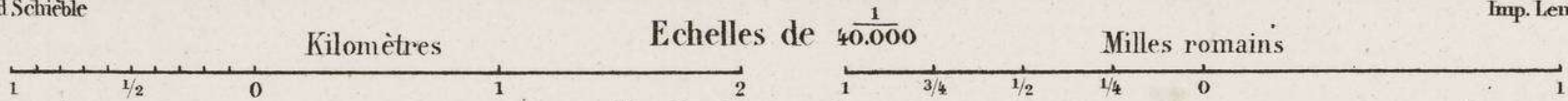
Imp. Lemerrier et C^{ie} Paris

PLAN DU CHAMP DE BATAILLE DES HELVÈTES



Gravé par Erhard Schiëble

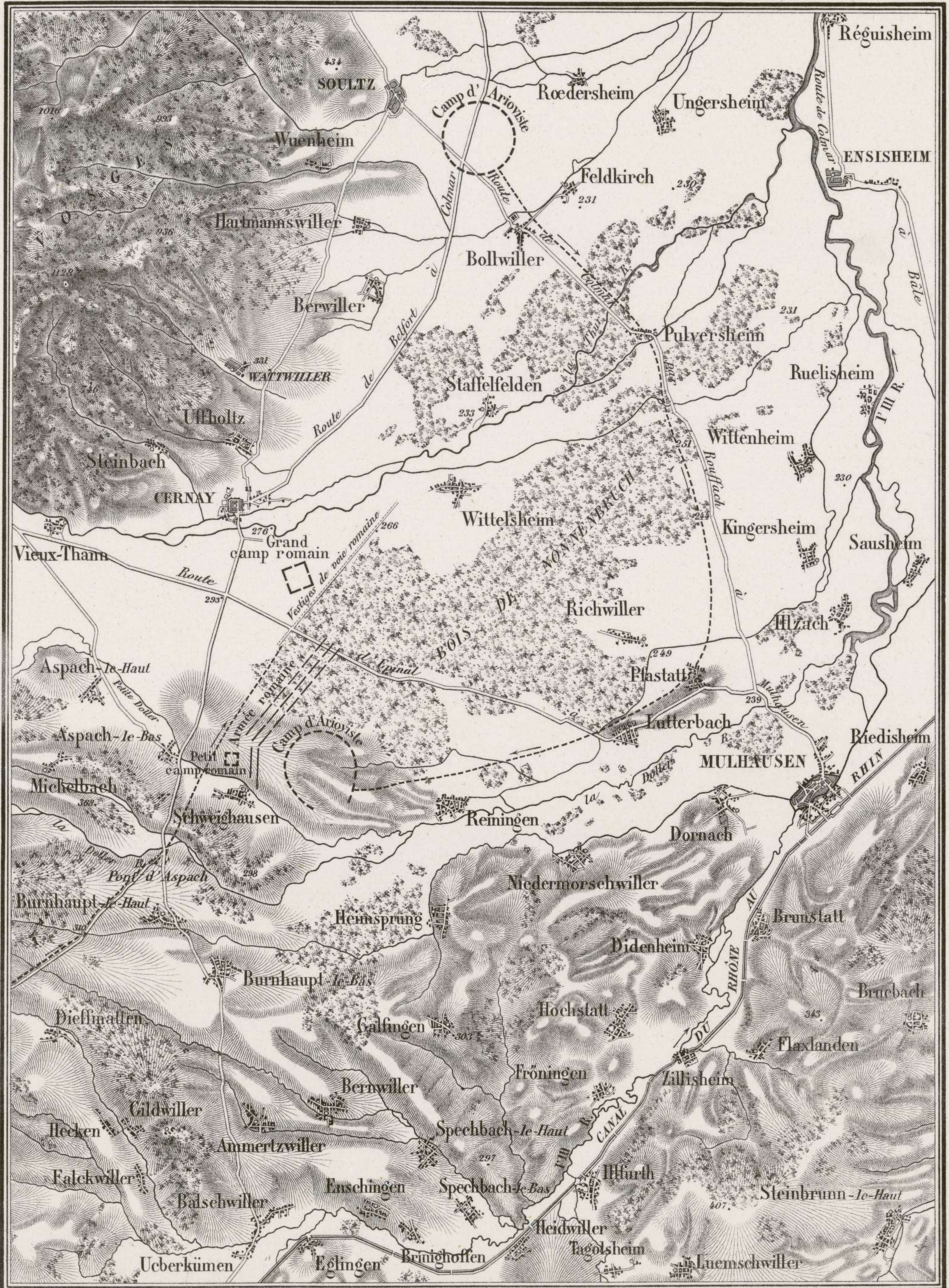
Imp. Lemercier et C^{ie} Paris



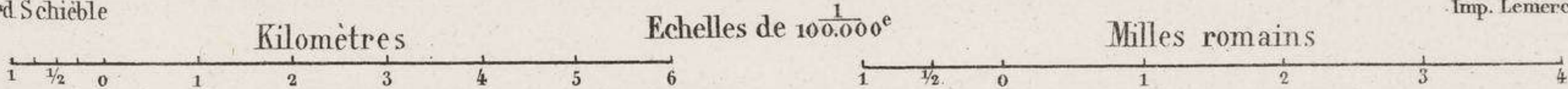
Henri Plon, Editeur, rue Garancière 10

PLAN DU CHAMP DE BATAILLE D'ARIOVISTE

Planche 6



Gravé par Erhard Schieble



Henri Plon, Editeur, rue Garancière 10

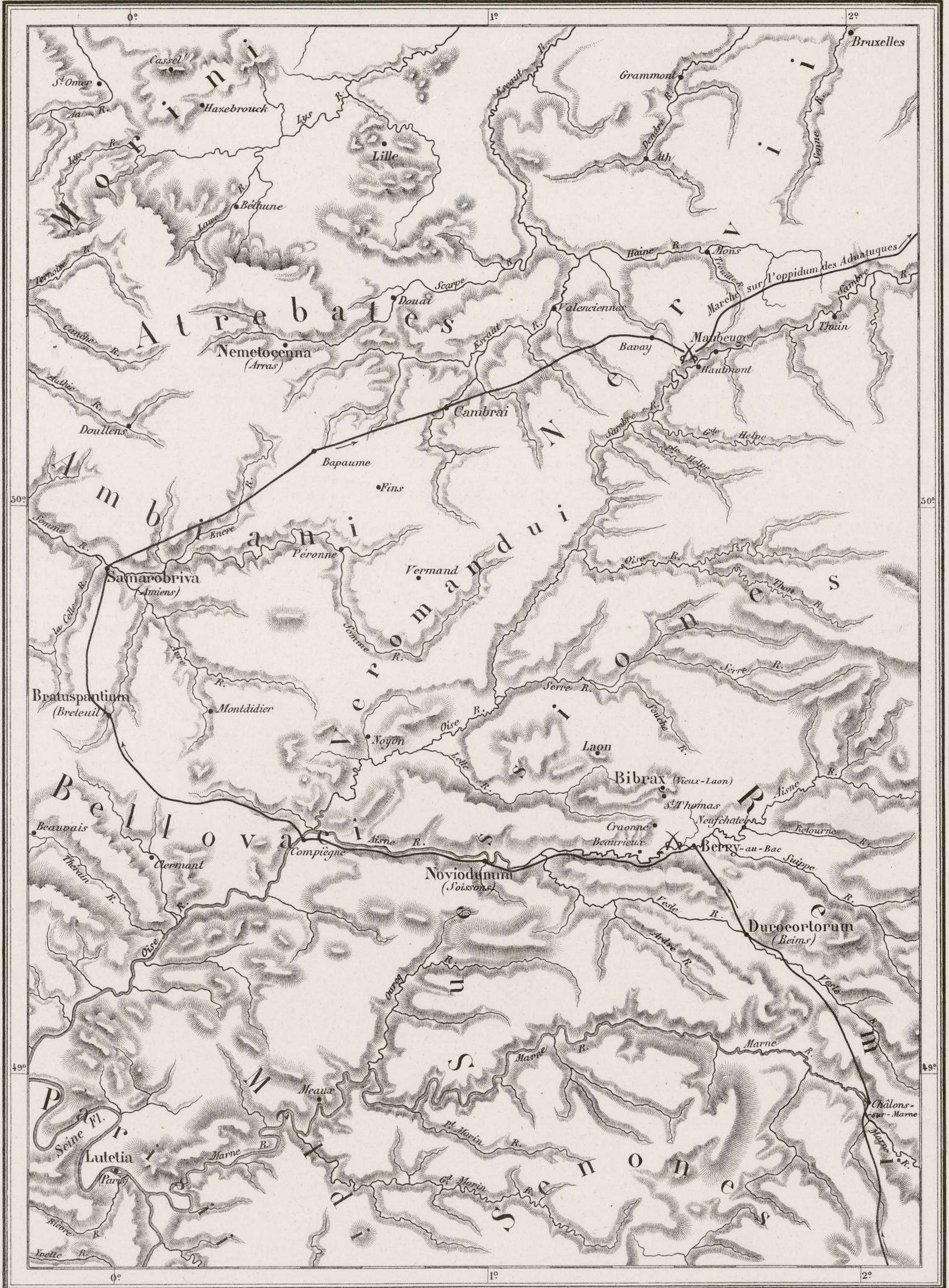
Imp. Lemerrier et C^{ie} Paris

ARCHIVO FACULTATIVO

1113

ARTILLERIA.

CARTE GÉNÉRALE DE LA CAMPAGNE DE L'AN 697



Gravé par Erhard Schièble

Echelles de $\frac{1}{932,000}^e$

Kilomètres Milles romains

10 5 0 10 20 30 40 50 10 5 0 10 20 30

Henri Plon, Editeur, rue Garancière 10

Imp. Lemerrier et C^{ie} Paris

PLAN DU CHAMP DE BATAILLE DE L' AISNE

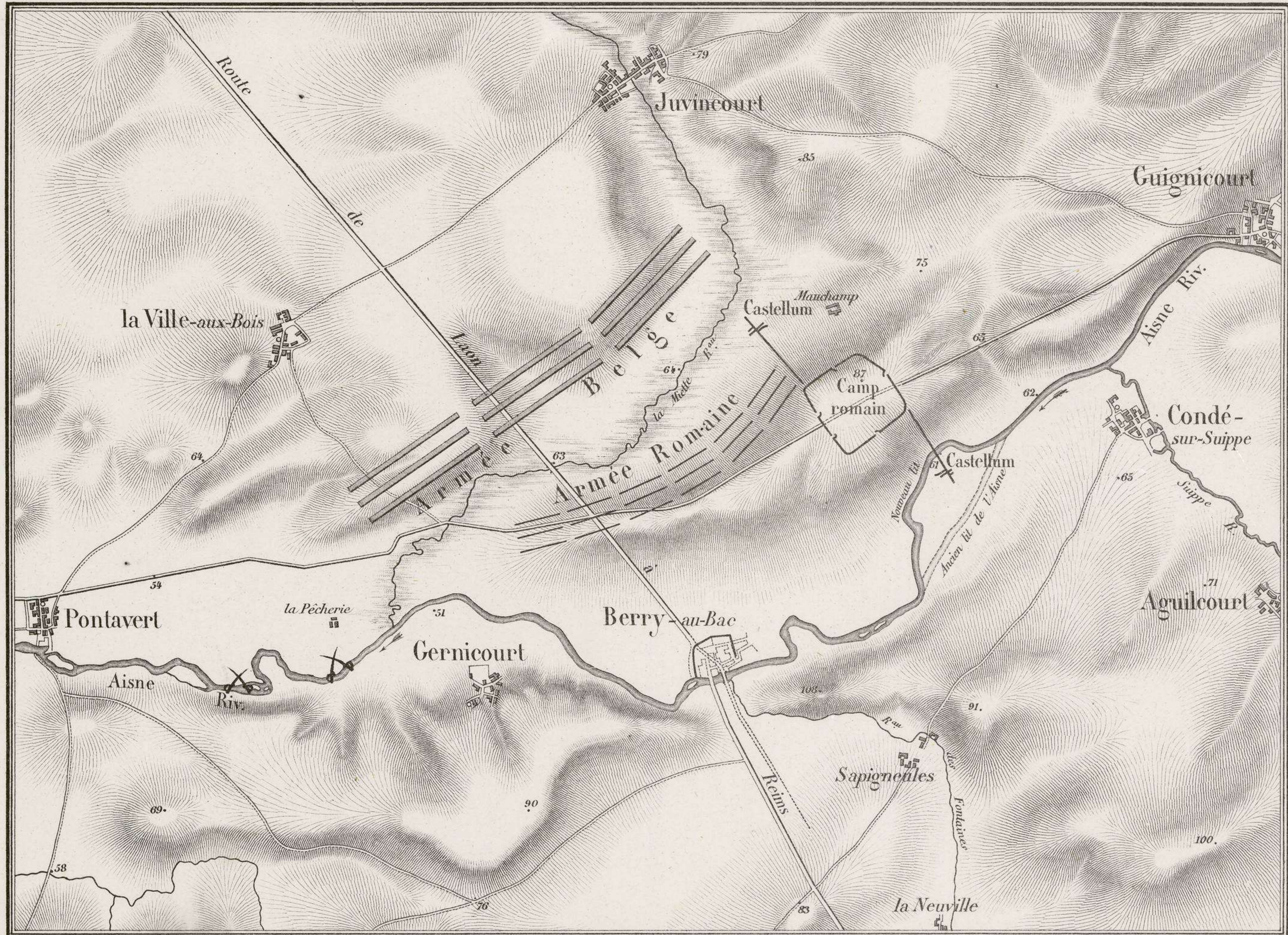
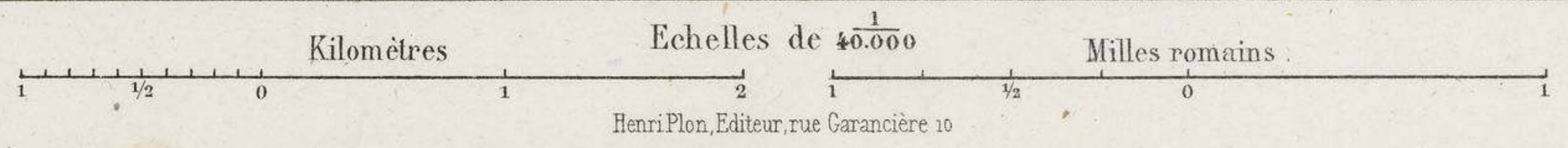


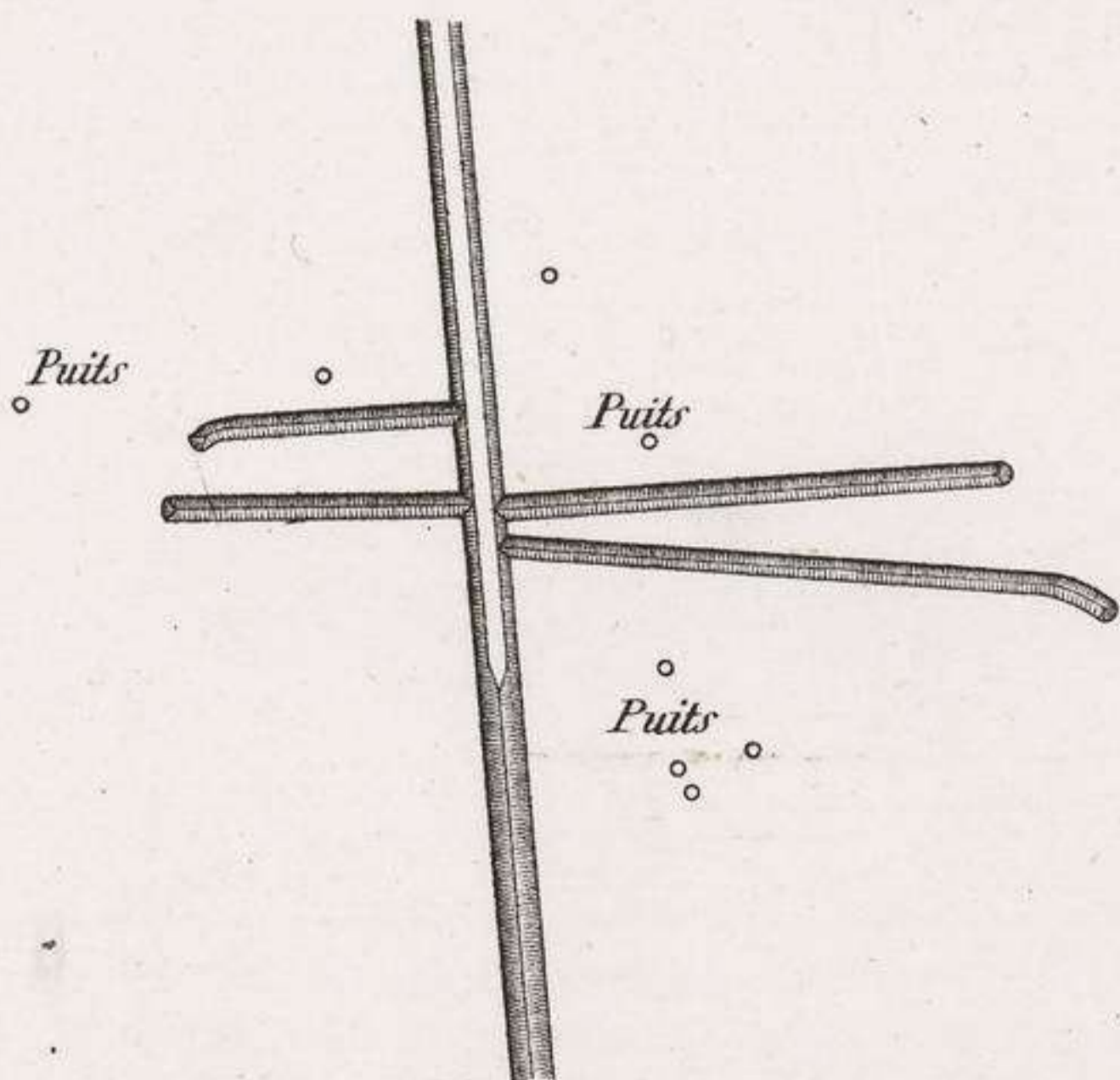
Planche 8

Gravé par Erhard Schieble.

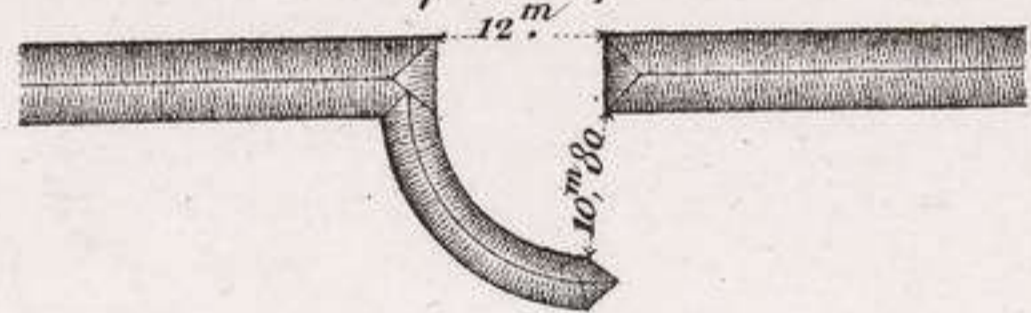
Imp. Lemercier et C^e Paris



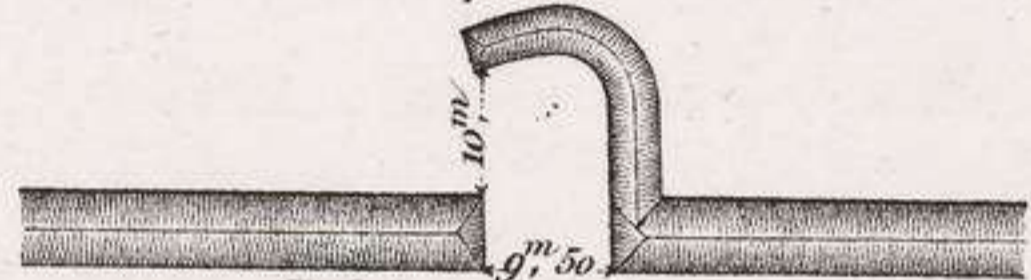
Détails du Castellum C



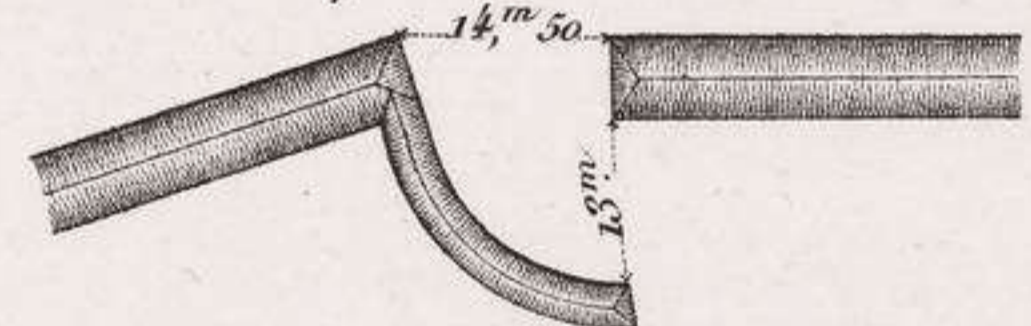
Fossés de la porte prétorienne



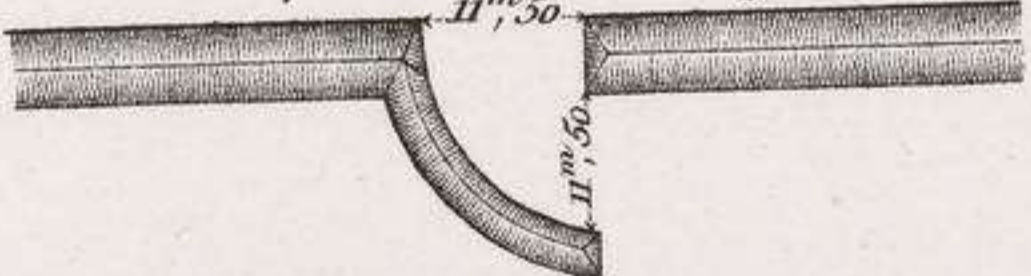
Fossés de la porte décumane



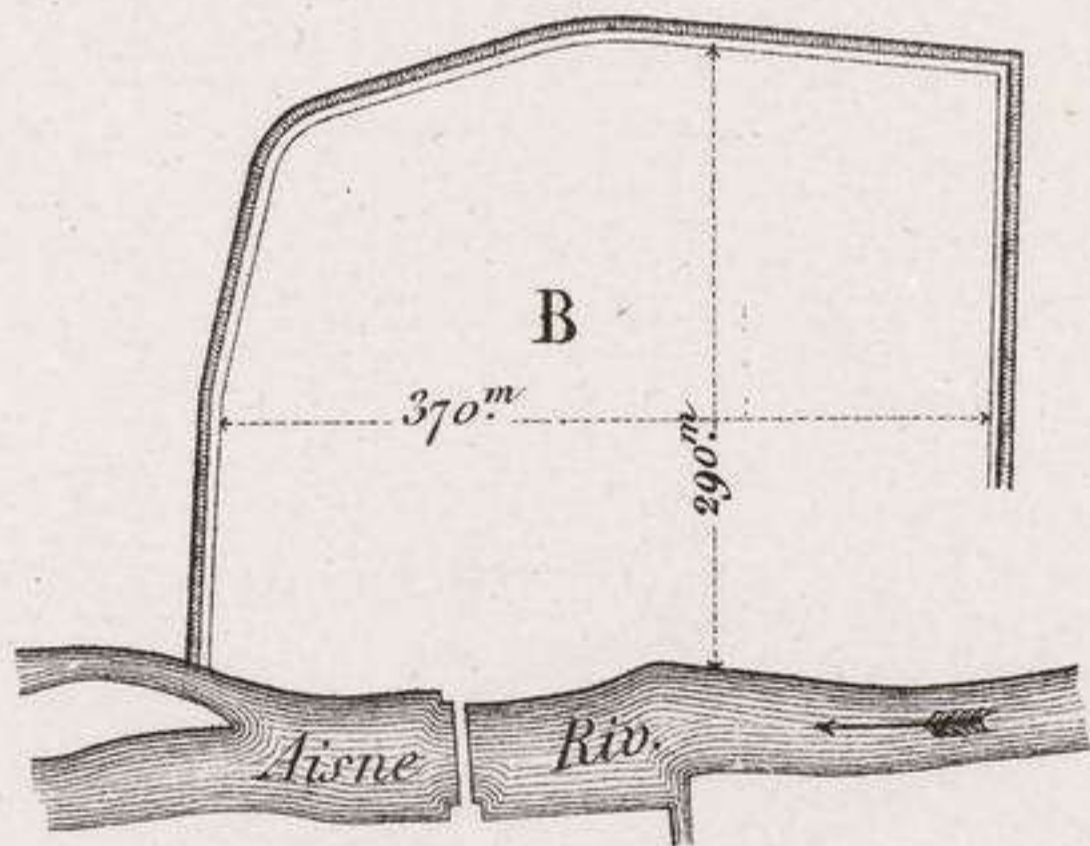
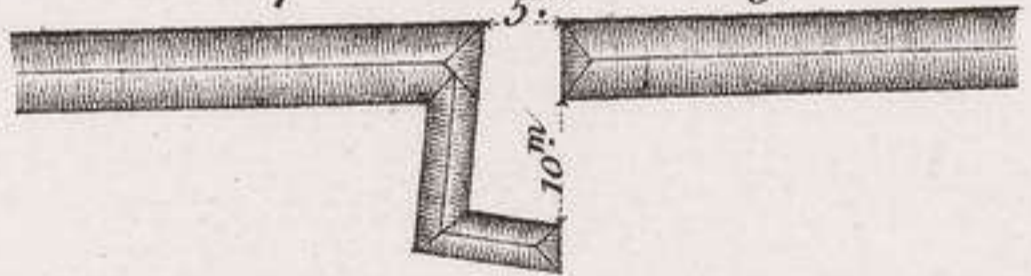
Fossés de la porte latérale de droite



Fossés de la porte latérale de gauche, nord

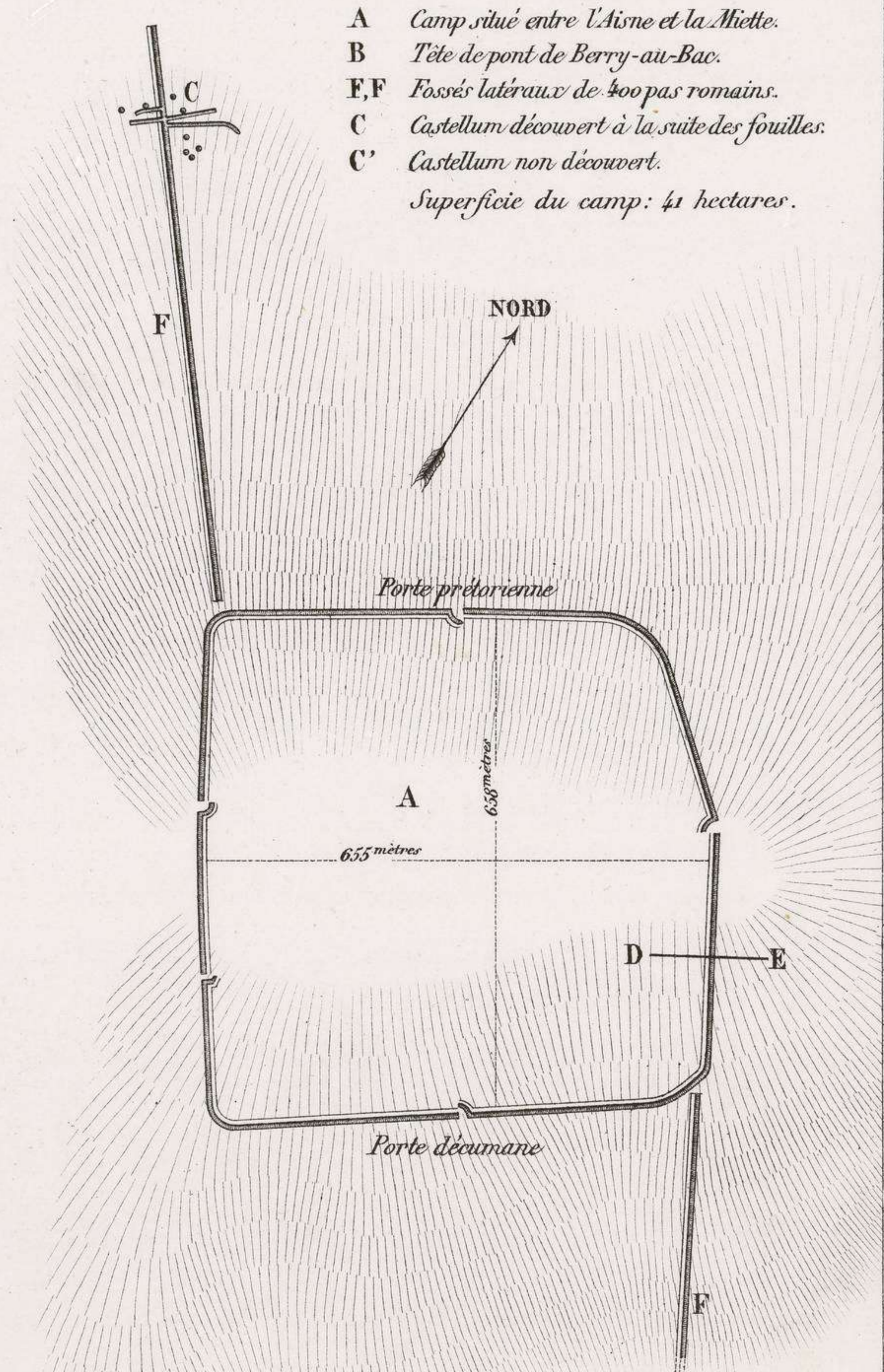


Fossés de la porte latérale de gauche, sud

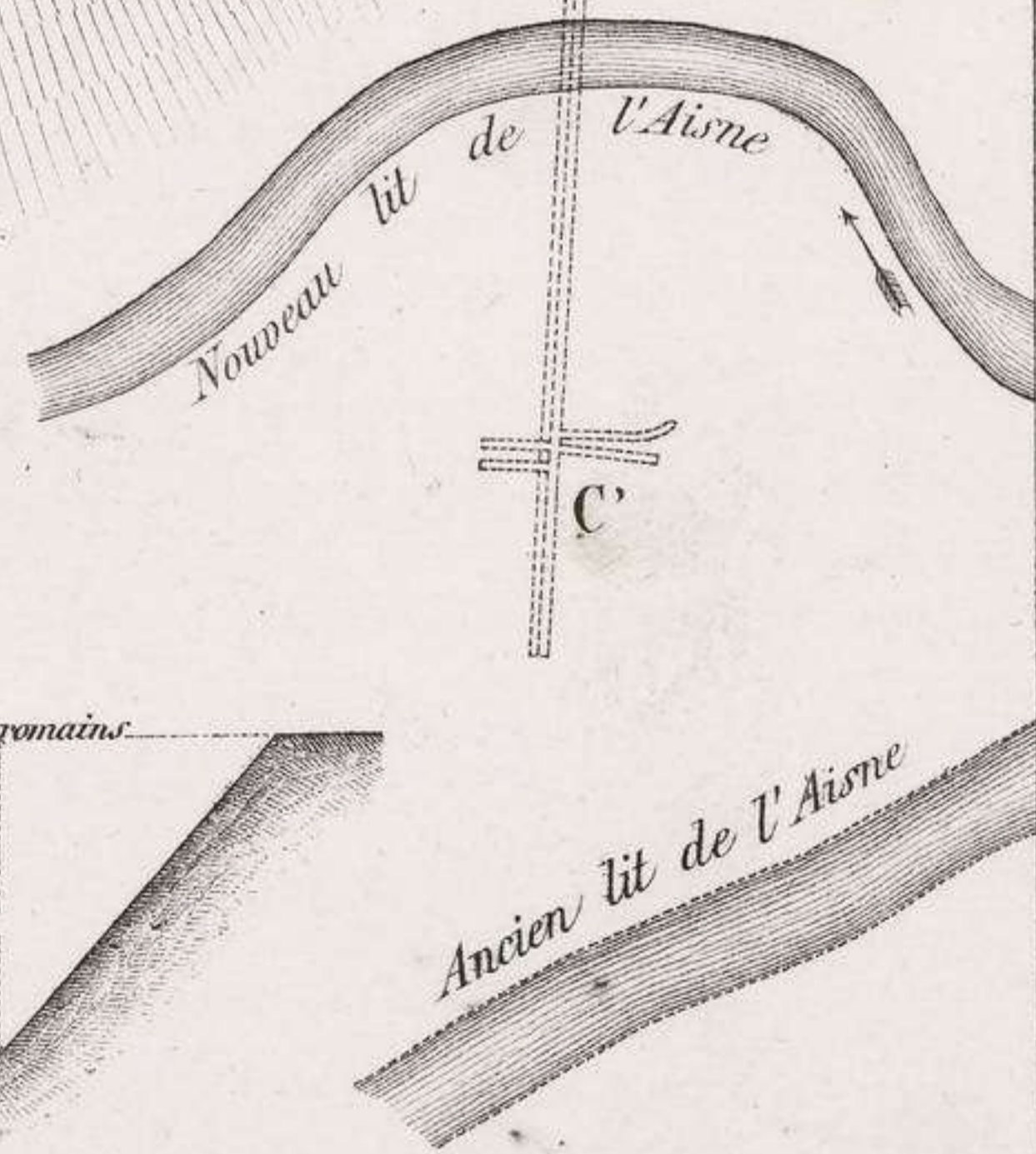
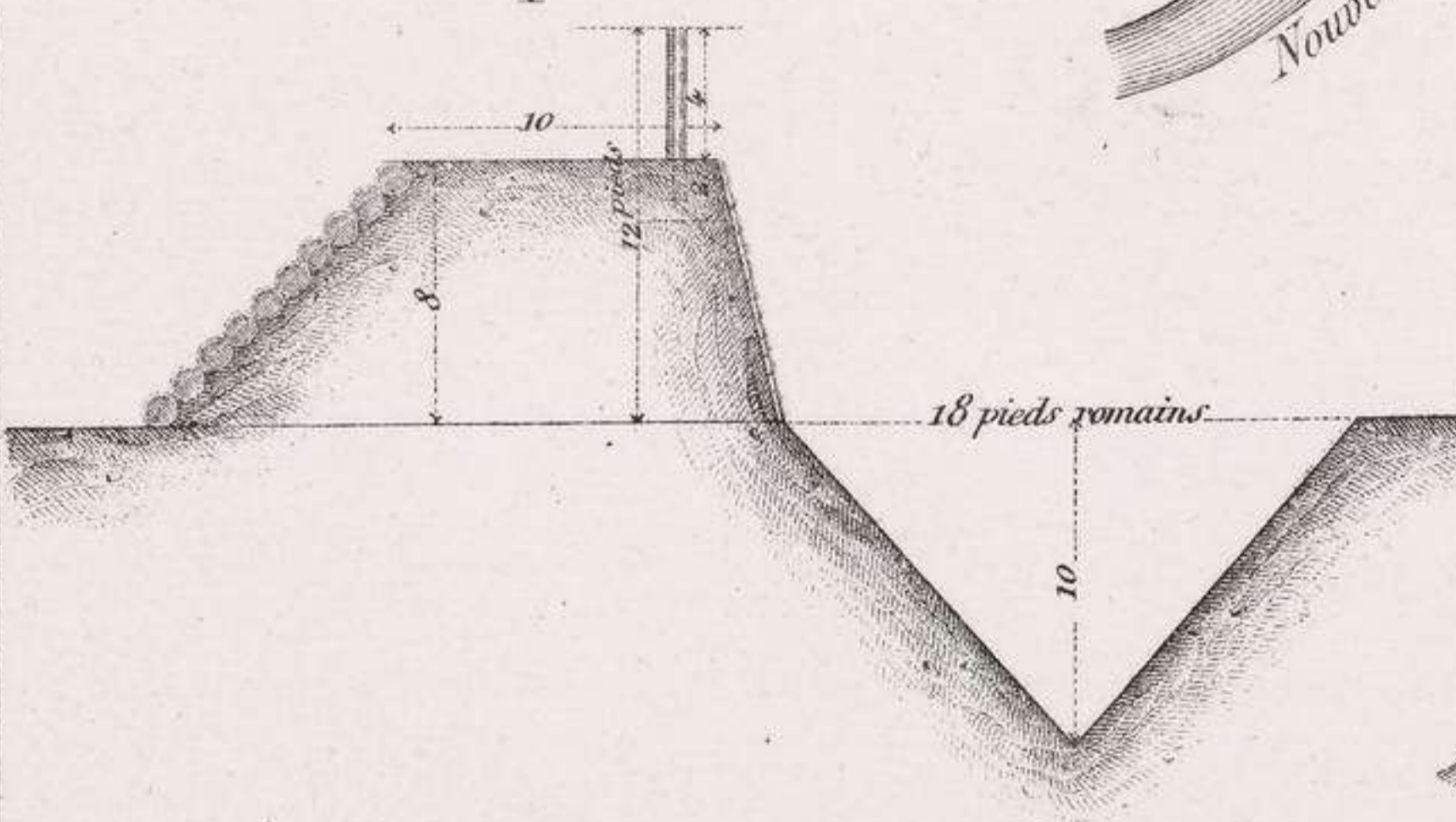


LÉGENDE

- A Camp situé entre l'Aisne et la Miette.
 - B Tête de pont de Berry-au-Bac.
 - E, F Fossés latéraux de 400 pas romains.
 - C Castellum découvert à la suite des fouilles.
 - C' Castellum non découvert.
- Superficie du camp: 41 hectares.



Profil par DE



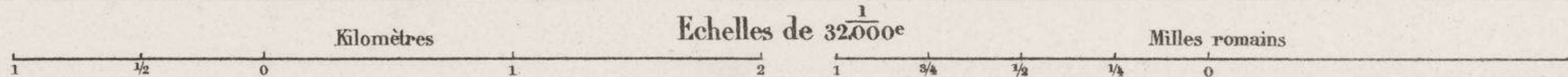
PLAN DU CHAMP DE BATAILLE DE LA SAMBRE

Planche 10



Gravé par Erhard Schiëble

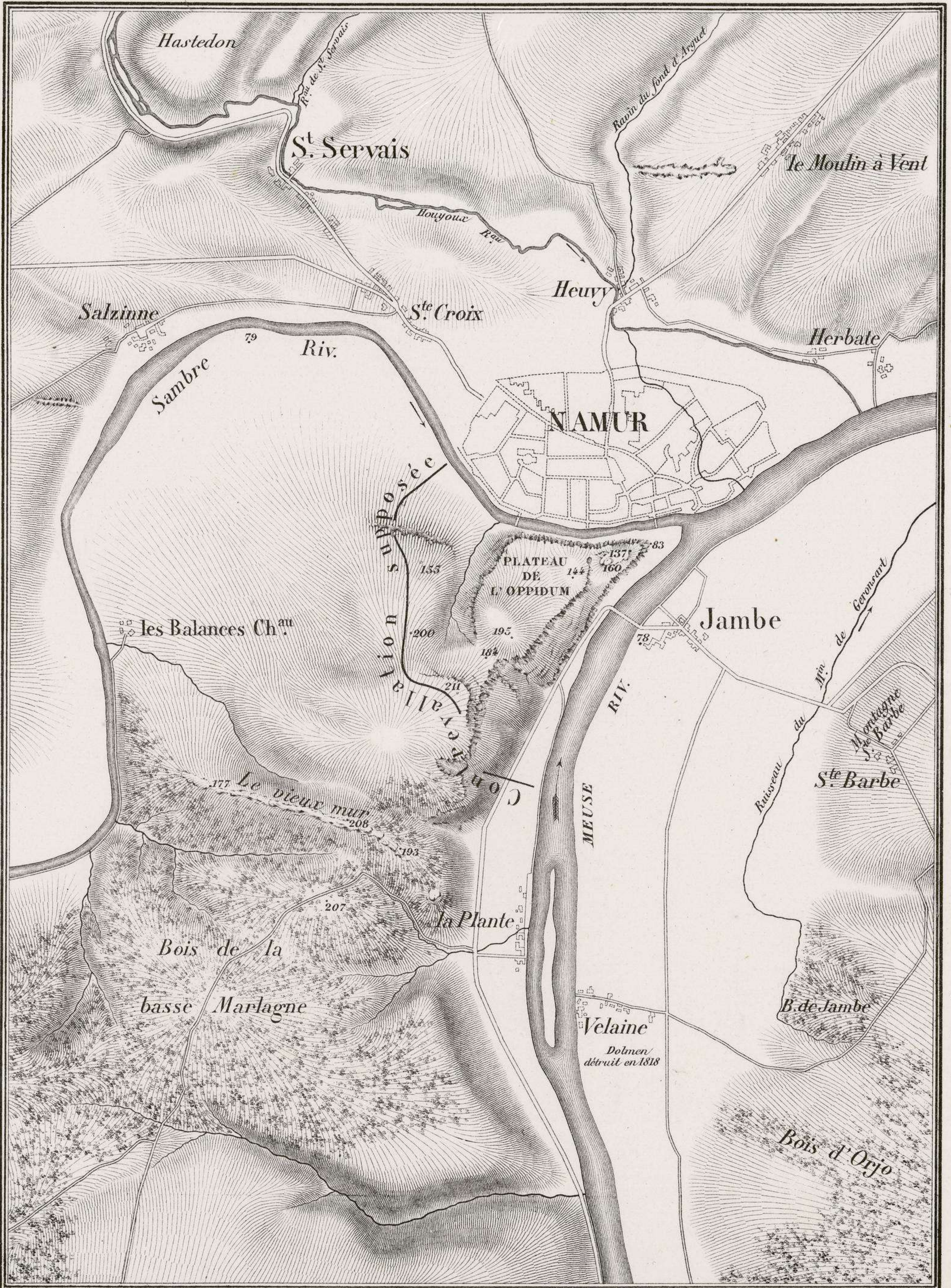
Imp. Lemercier et C^{ie} Paris



Echelles de $\frac{1}{32000}$
 Henri Plon, Editeur, rue Garancière 10

Planche 10

PLAN DE L'OPPIDUM DES ADUATUQUES



Gravé par Erhard Schiëble

Kilomètres

Echelles de 20,000

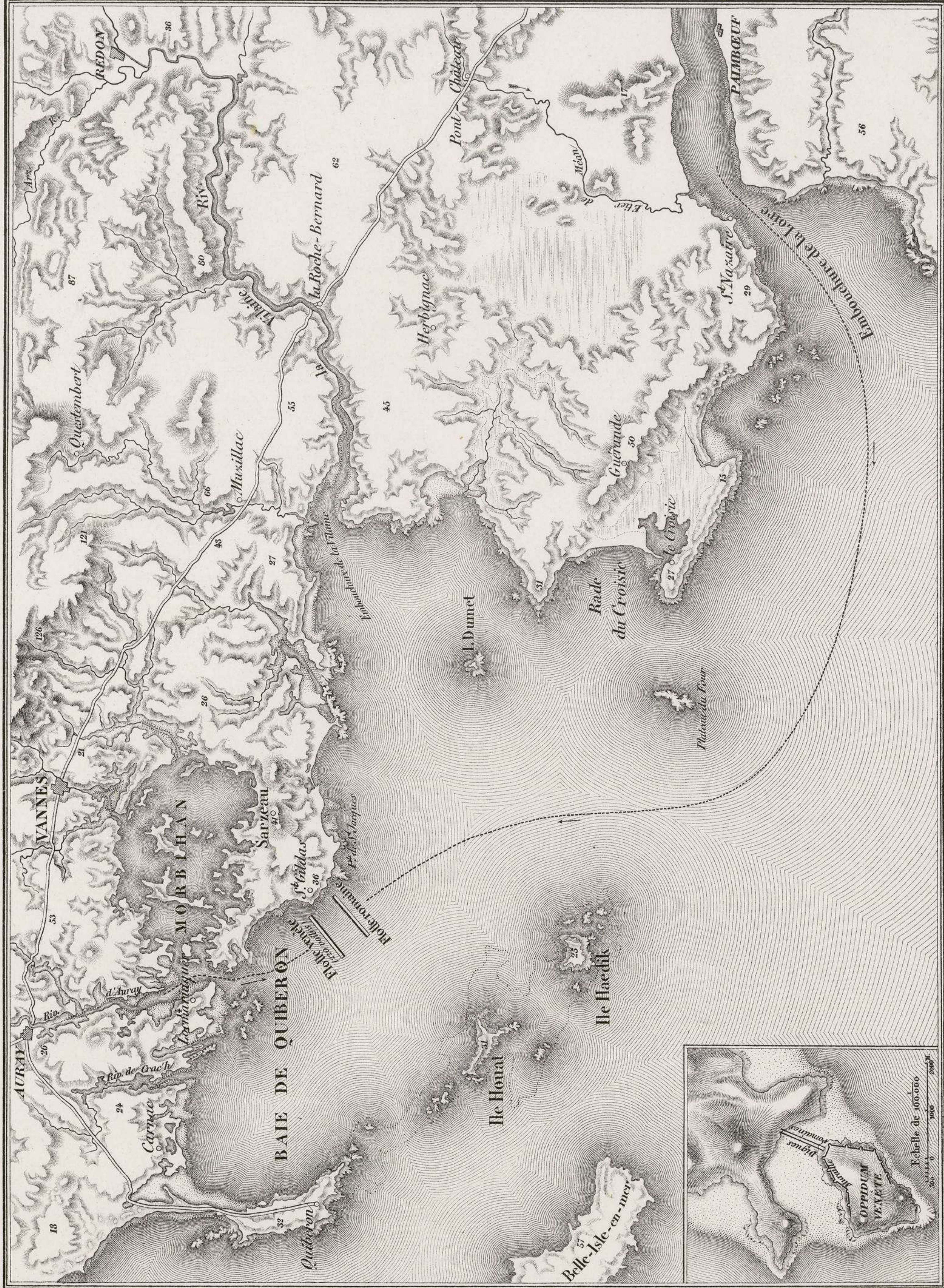
Milles romains

Imp. Lemercier et C^{ie} Paris



Henri Plon, Éditeur, rue Garancière 10

CARTE DE LA CAMPAGNE CONTRE LES VENÈTES



Imp. Lemercier et C^{ie} Paris

Milles romains

Echelles de 320,000

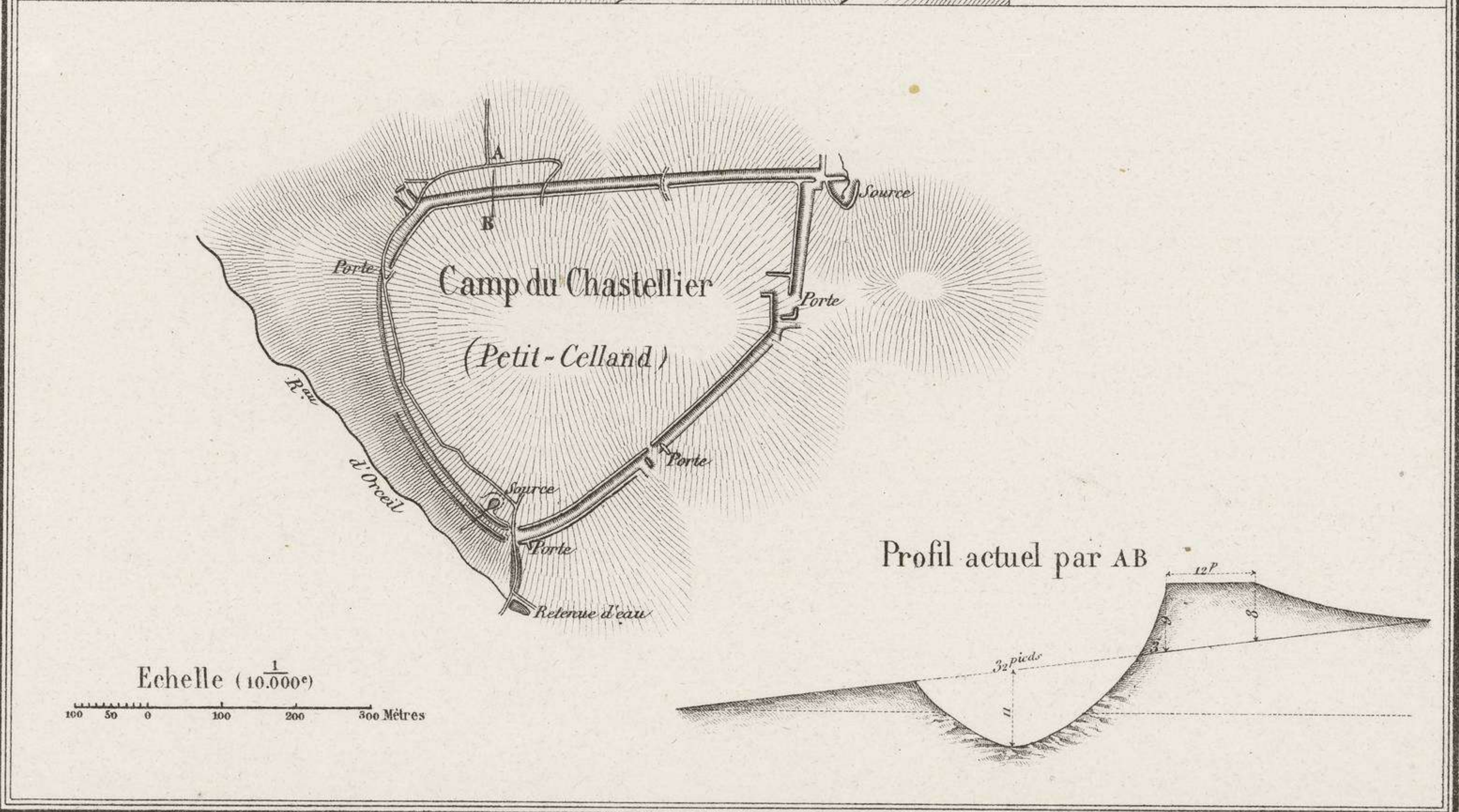
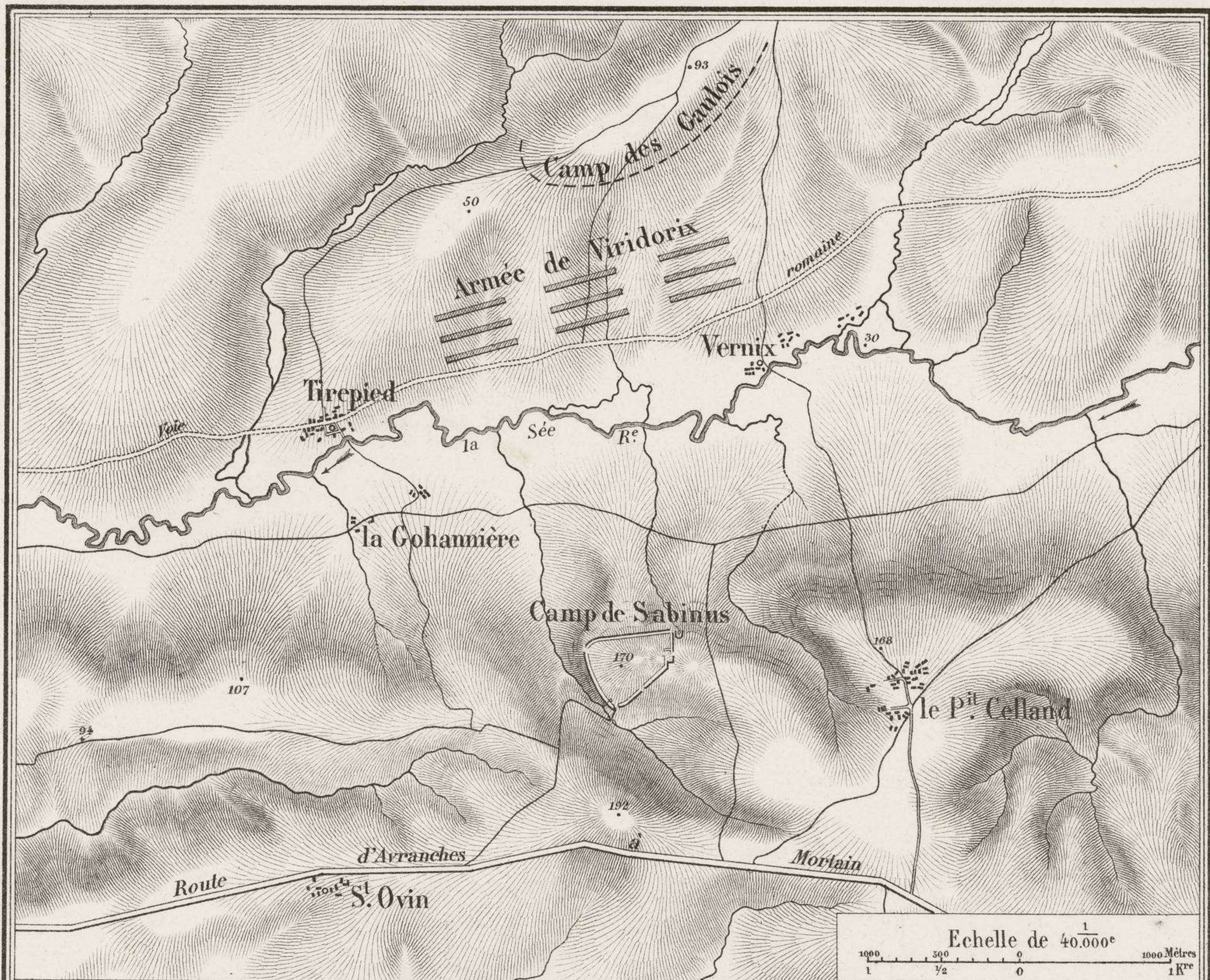
Kilomètres



Henri Plon, Editeur, rue Garancière 10

Gravé par E. Schickel

(EXPÉDITION DE SABINUS CONTRE LES UNELLES)



Gravé par Erhard Schieble

Henri Plon, Editeur, rue Garancière 10

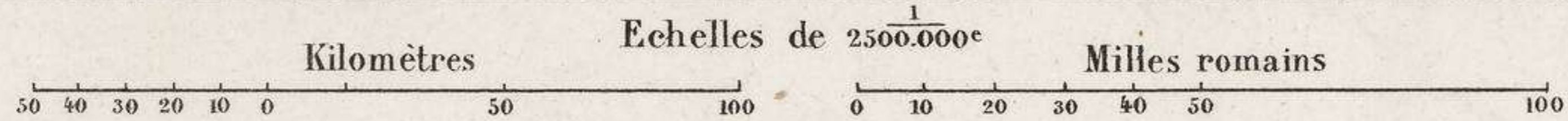
Imp. Lemerrier et C^{ie} Paris

CARTE GÉNÉRALE DE LA CAMPAGNE DE L'AN 699

Planche 14



Gravé par Erhard Schiëble




Henri Plon, Éditeur, rue Garancière 10

Imp. Lemerrier et C^{ie} Paris

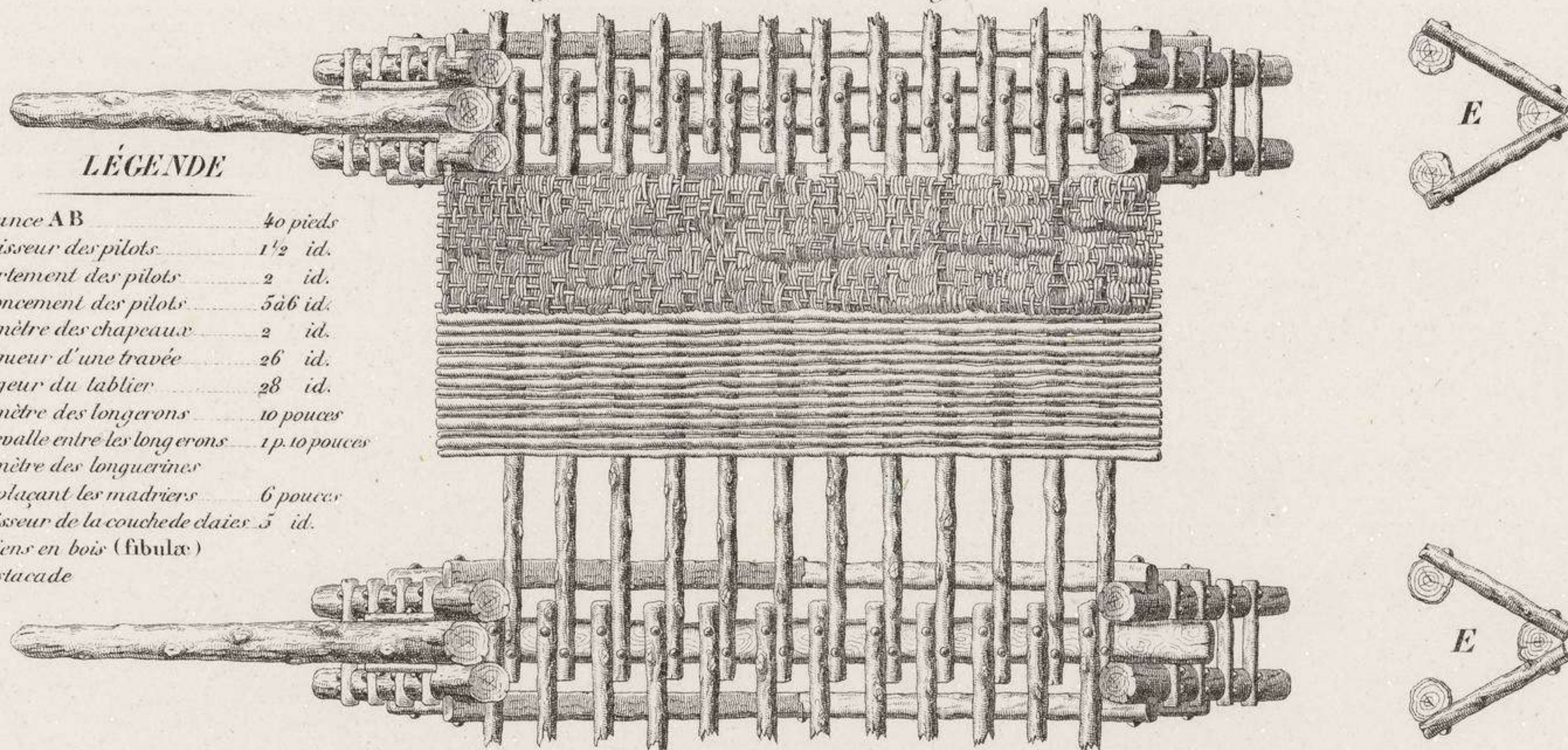
Planche 14

Coupe transversale



Plan d'une travée


($\frac{1}{3}$ de la longueur sans tablier — $\frac{1}{3}$ avec les longuerons — $\frac{1}{3}$ achevé)



LÉGENDE

- Distance AB 40 pieds
- Épaisseur des pilots 1 $\frac{1}{2}$ id.
- Écartement des pilots 2 id.
- Enfoncement des pilots 5 à 6 id.
- Diamètre des chapeaux 2 id.
- Longueur d'une travée 26 id.
- Largeur du tablier 28 id.
- Diamètre des longuerons 10 pouces
- Intervalle entre les longuerons 1 p. 10 pouces
- Diamètre des longuerons remplaçant les madriers 6 pouces
- Épaisseur de la couche de claies 5 id.
- L. Liens en bois (fibulæ)
- E. Estacade

Élévation

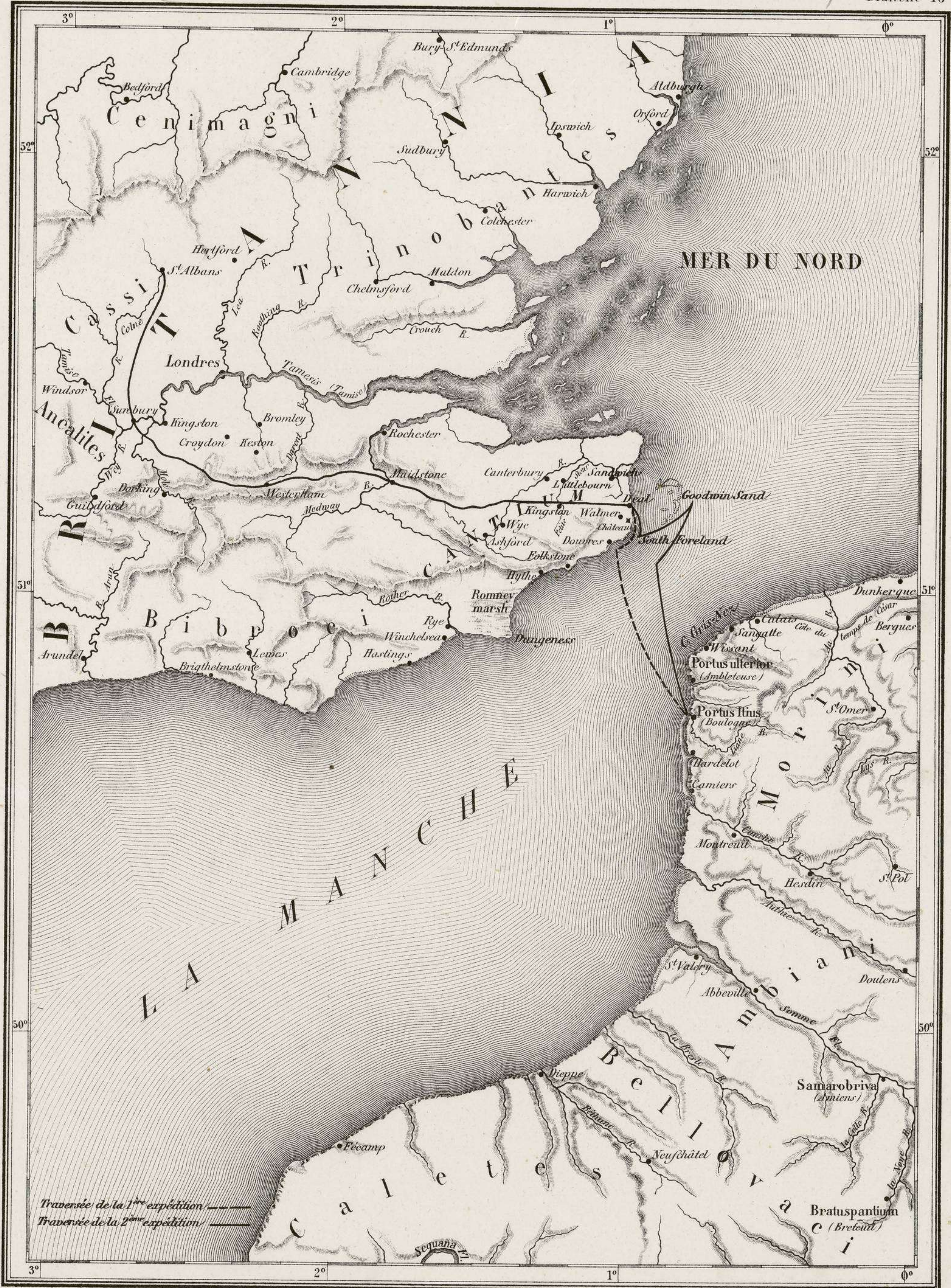


Gravé par Erhard Schieble

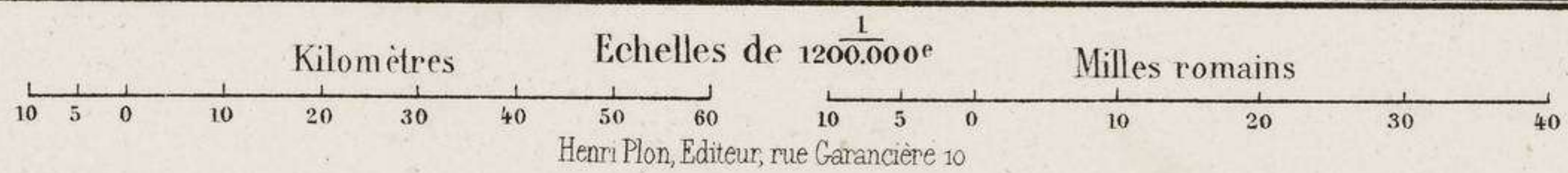
Imp. Lemercier et C^{ie} Paris



CARTE DE BRETAGNE POUR LES DEUX EXPÉDITIONS



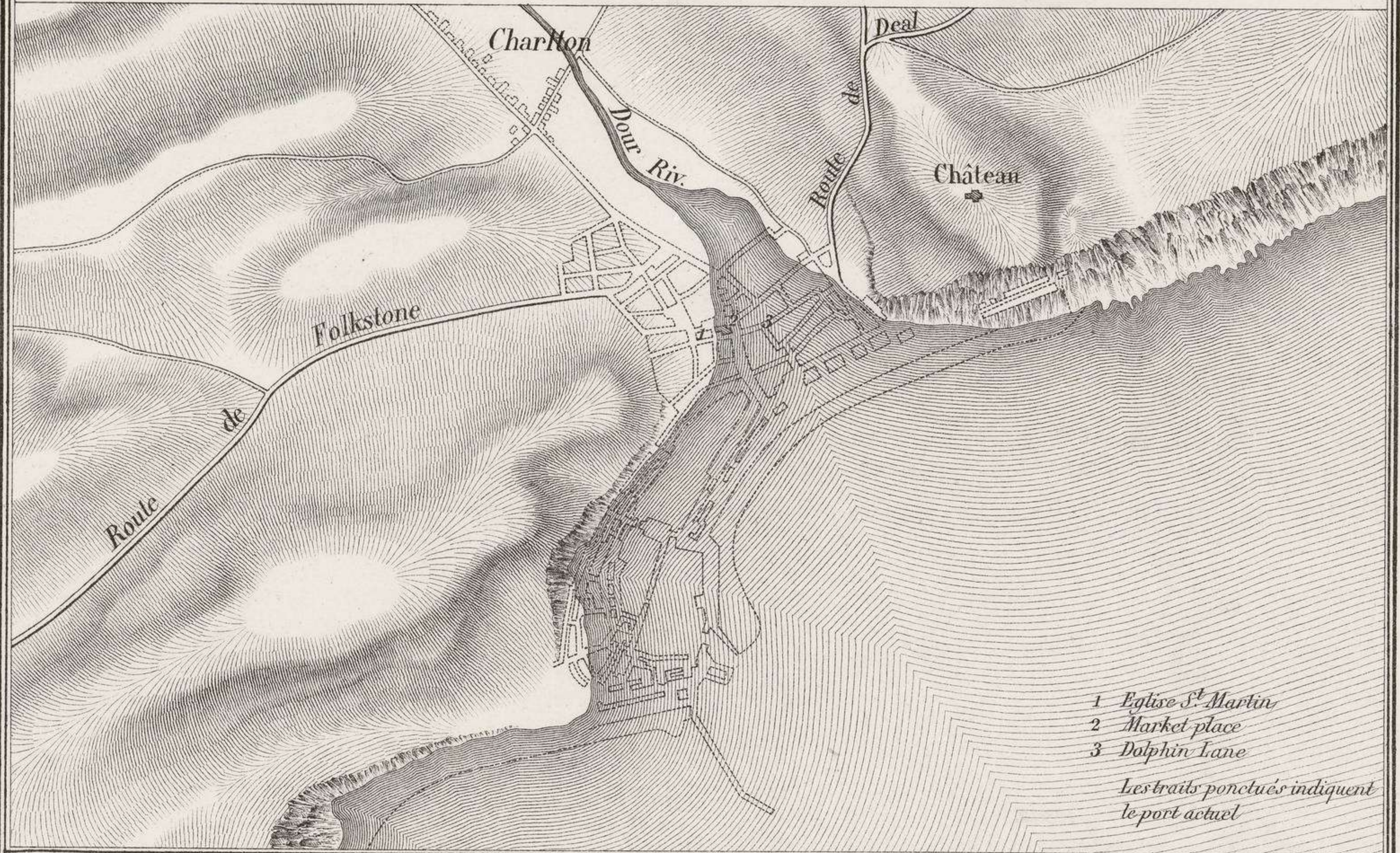
Gravé par Erhard Schiëble



Henri Plon, Editeur, rue Garancière 10

Imp. Lemercier et C^{ie} Paris

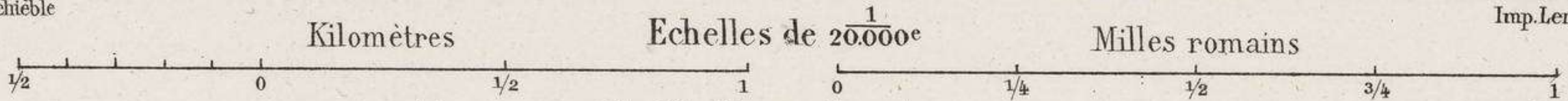
(PLAN DE DOUVRES AU TEMPS DE CÉSAR)



PLAN DE DOUVRES SOUS ADRIEN ET SÈVÈRE



Gravé par Erhard Schiëble



Henri Plon, Editeur, rue Garancière 10

Imp. Lemercier et C^{ie} Paris

PLAN D'ADUATUCA

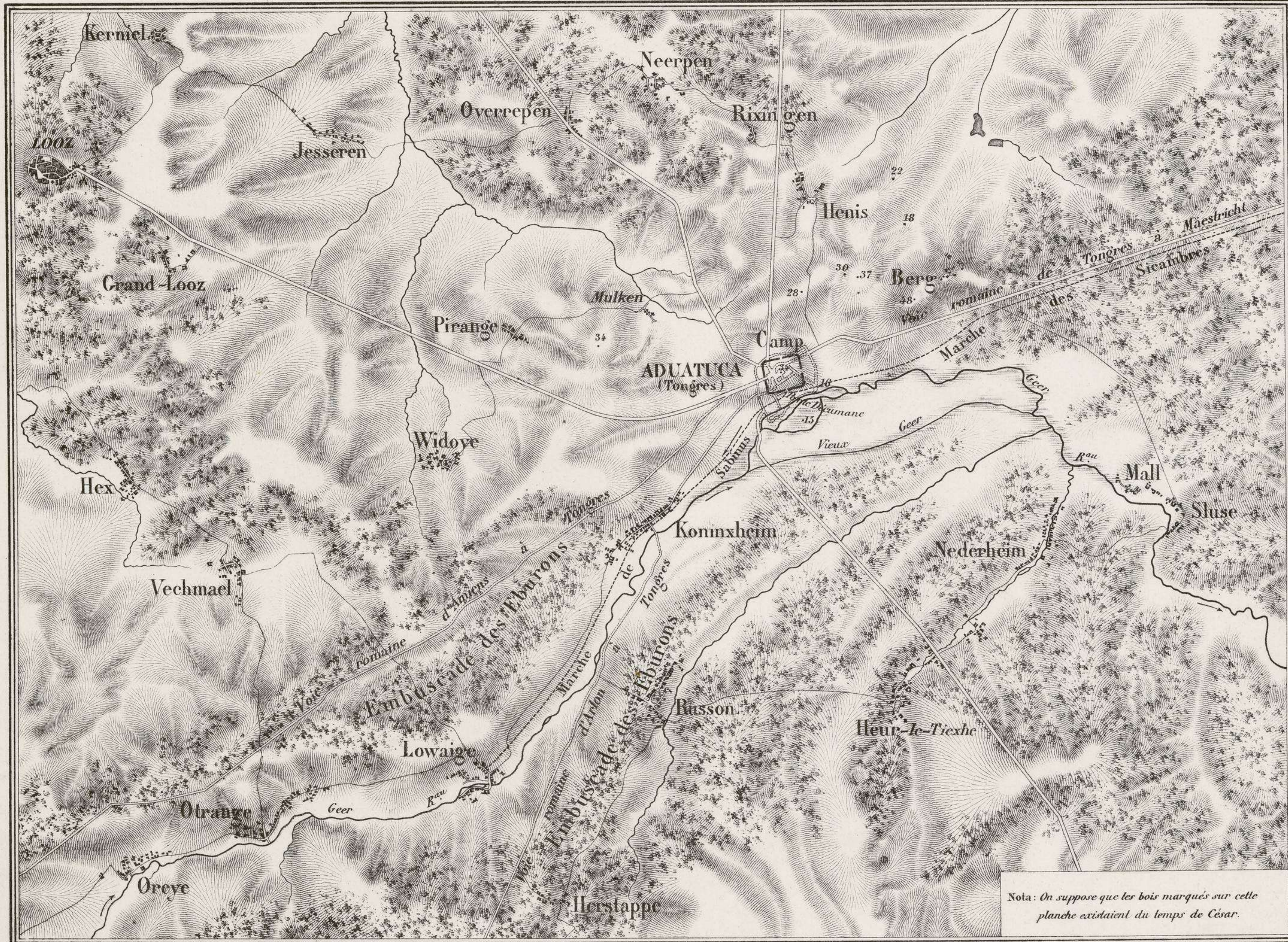
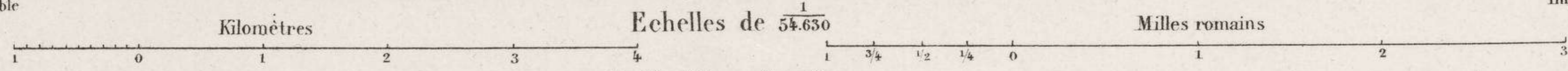


Planche 18

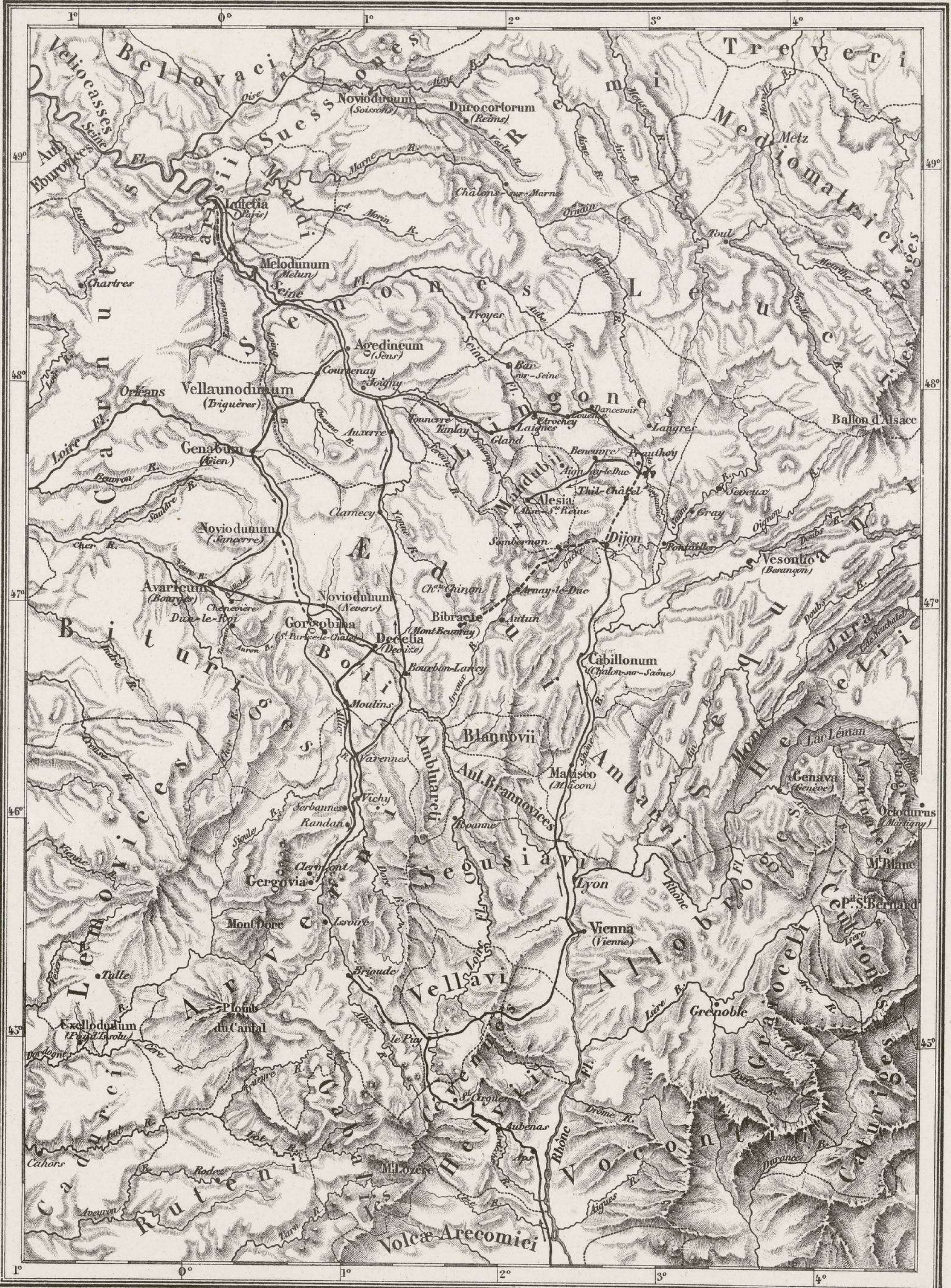
Gravé par Erhard Schiëble

Imp. Lemerrier et C^{ie} Paris

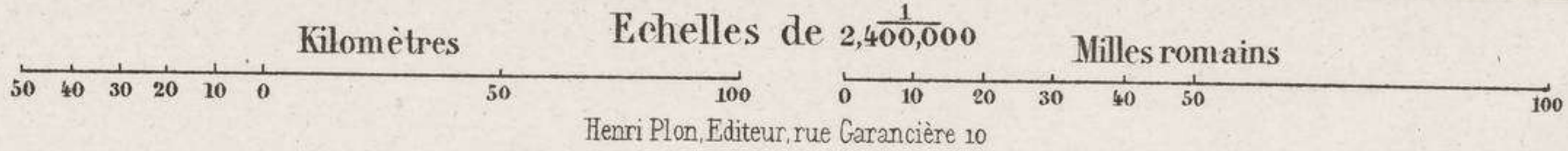


Henri Plon, Editeur, rue Garancière 10

CARTE GÉNÉRALE DE LA CAMPAGNE DE L'AN 702



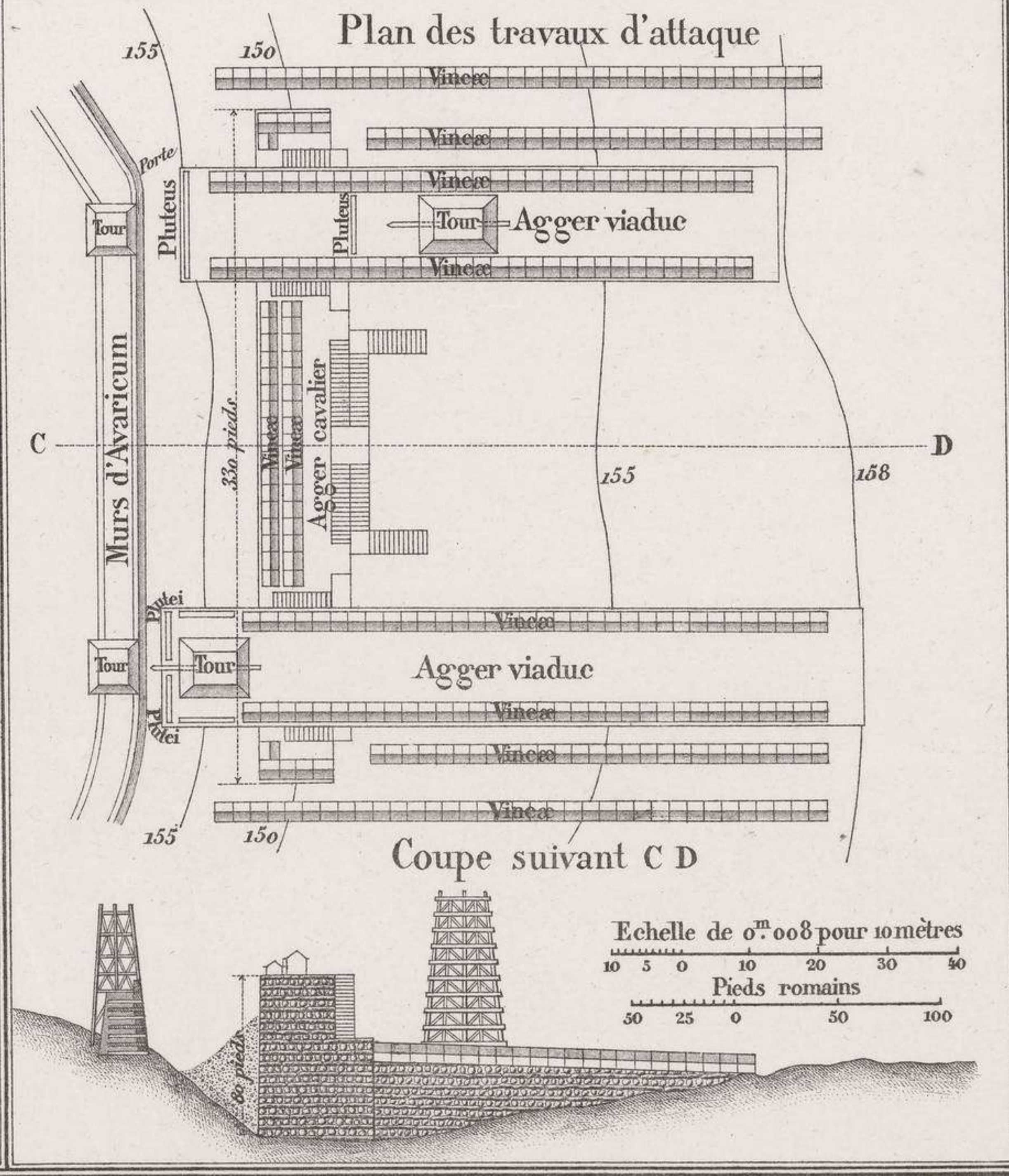
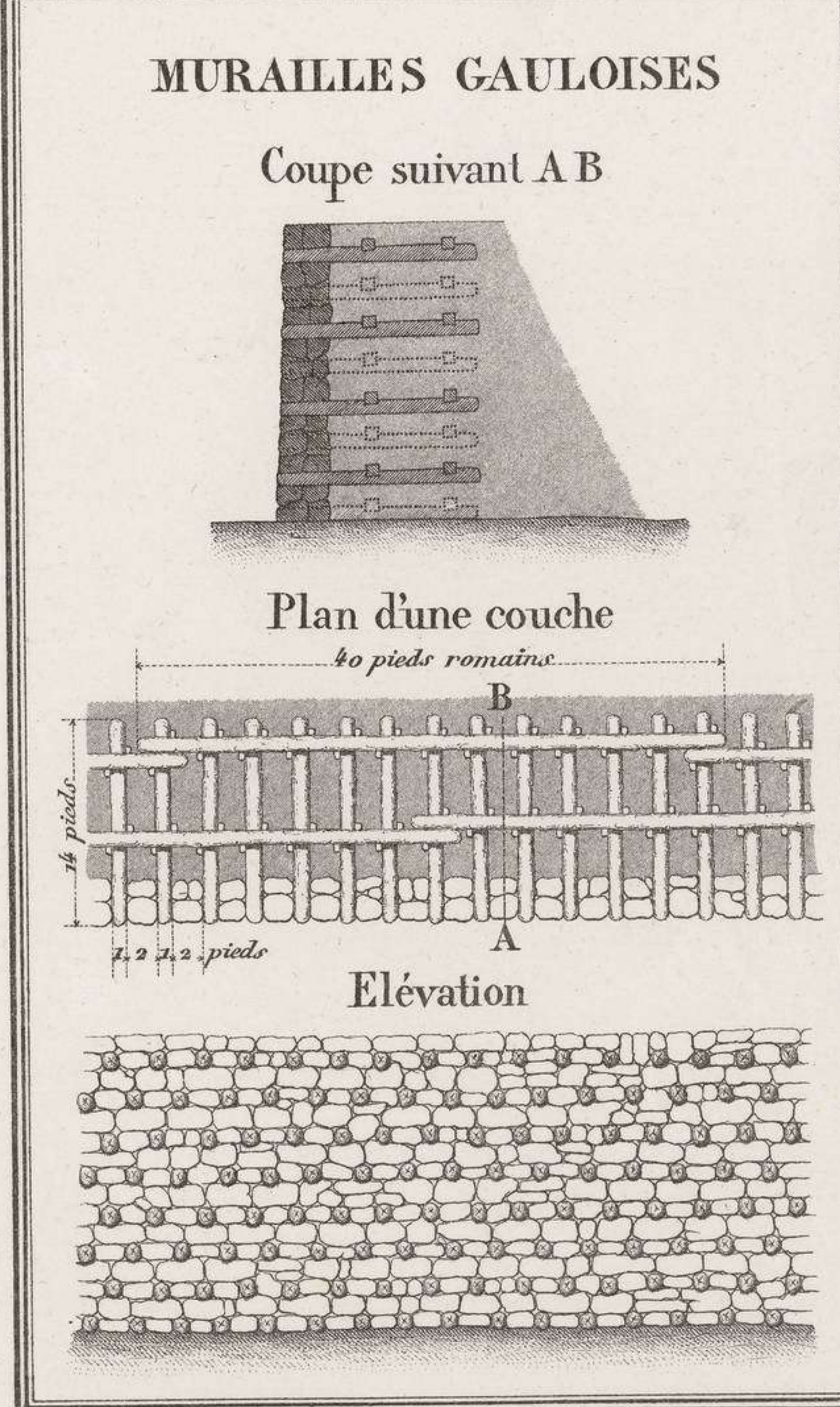
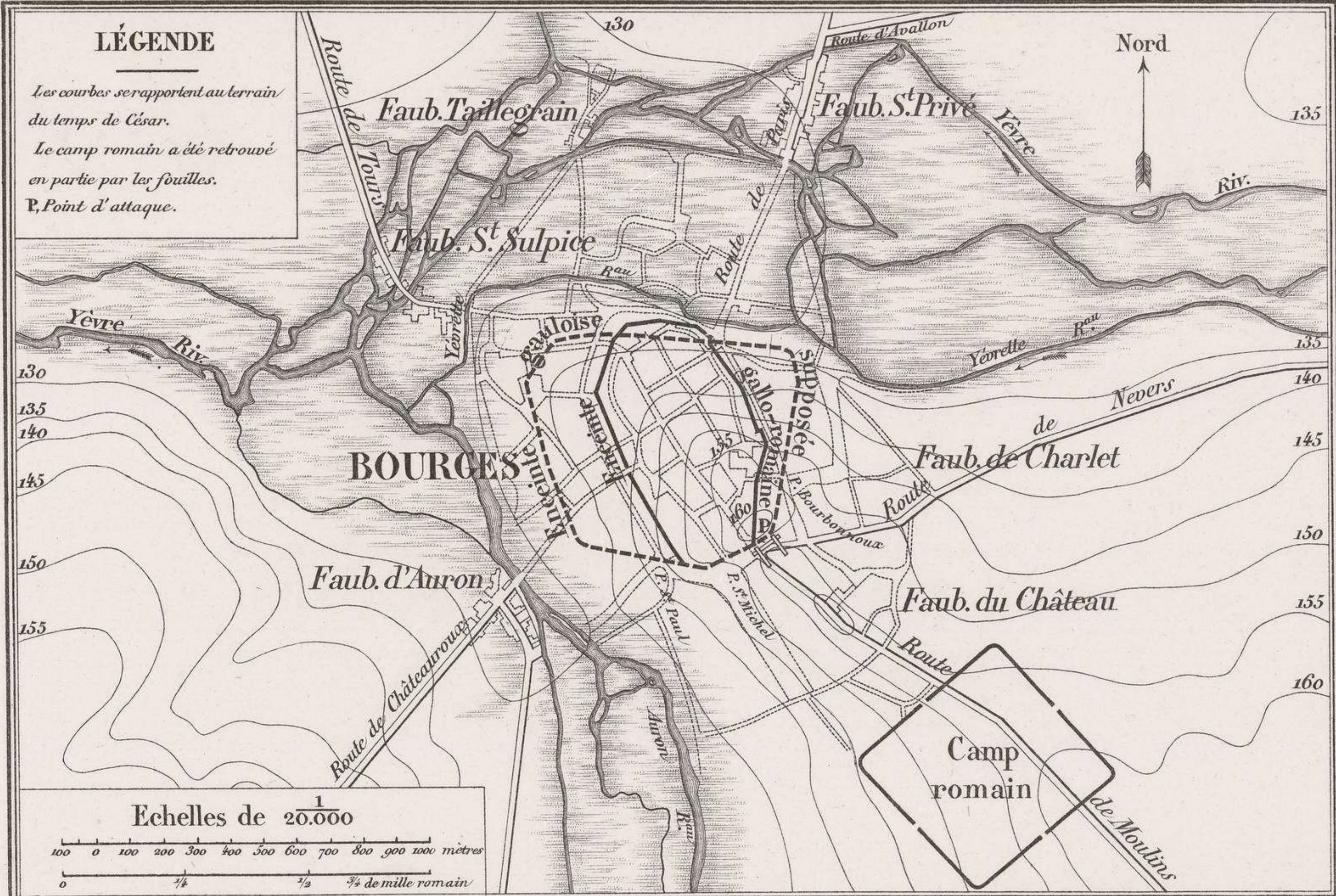
Gravé par Erhard Schieble



Henri Plon, Editeur, rue Garancière 10

Imp. Lemerrier et C^e Paris

(PLAN D'AVARICUM)



Gravé par Erhard Schiëble

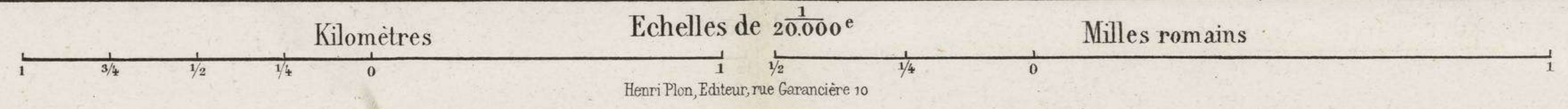
Henri Plon, Editeur, rue Garancière 10

Imp. Lemerrier et C^{ie} Paris

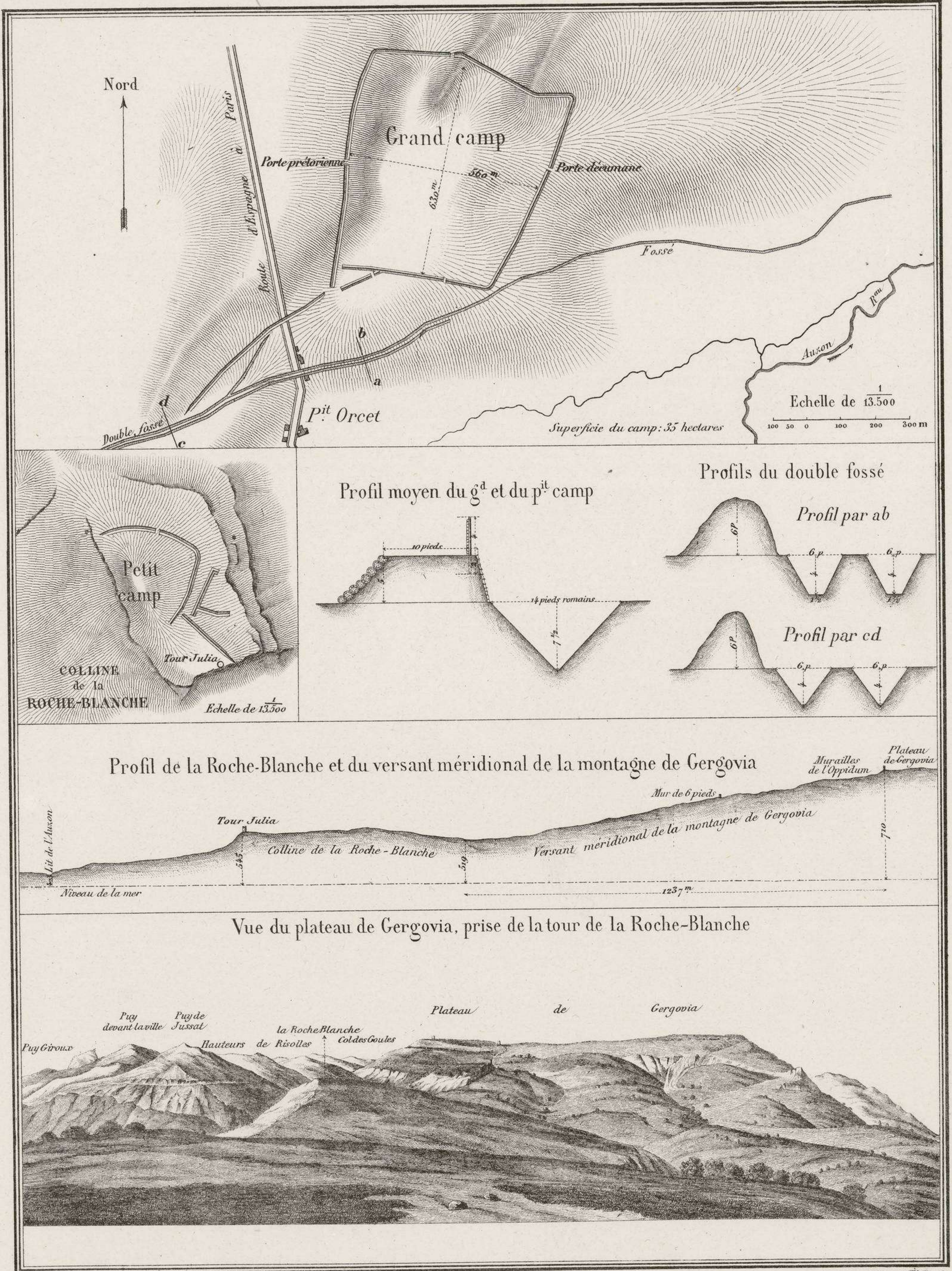
(PLAN DE GERGOVIA)



Gravé par Erhard Schiëble



Imp. Lemercier et C^o Paris

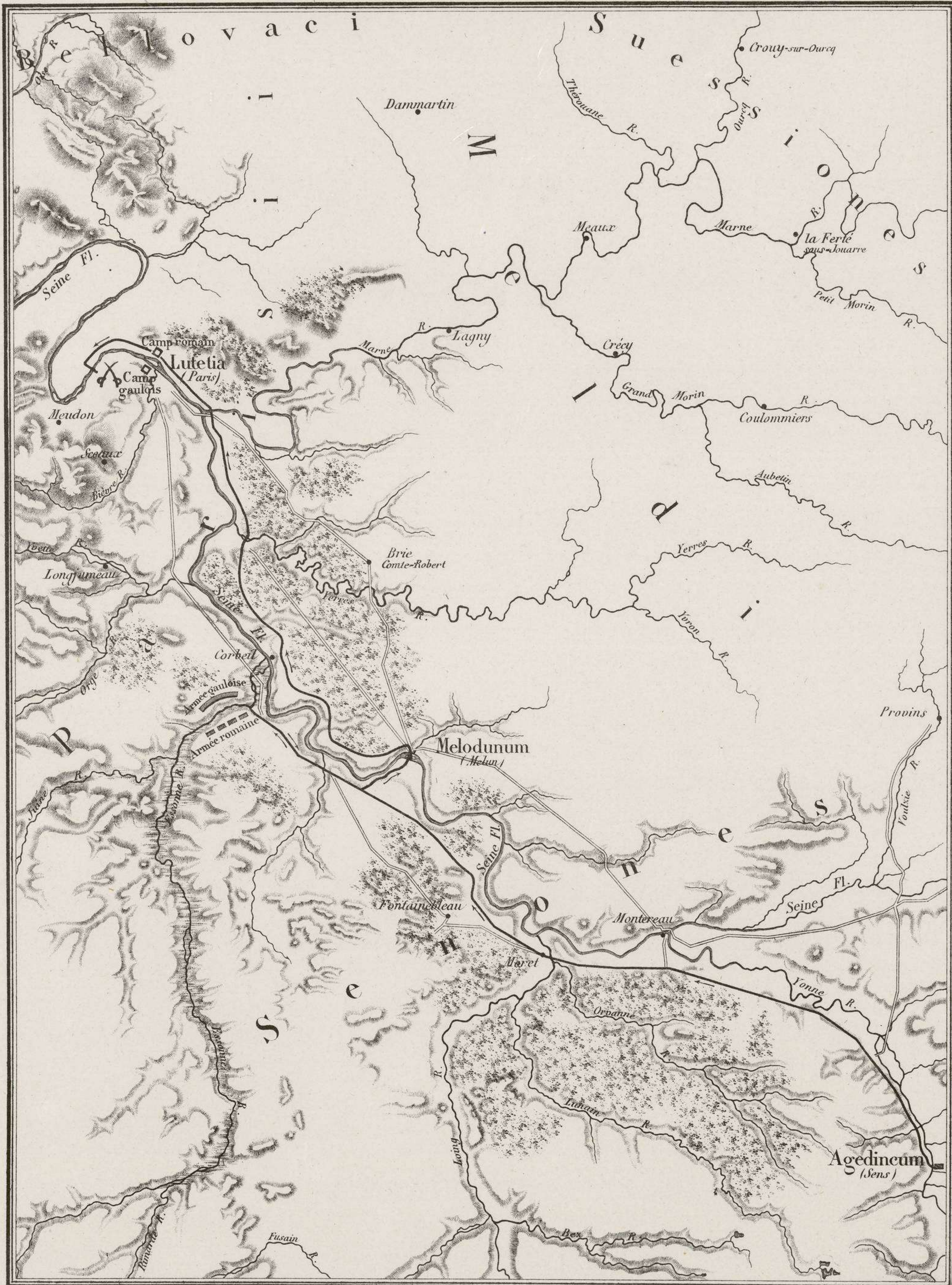


Gravé par Erhard Schiëble

Henri Plon, Editeur, rue Garancière 10

Imp. Lemercier et C^{ie} Paris

CARTE DE LA CAMPAGNE DE LABIENUS A LUTETIA




Gravé par Erhard Schièble

Kilomètres

Echelles de 420.000^e

Milles romains

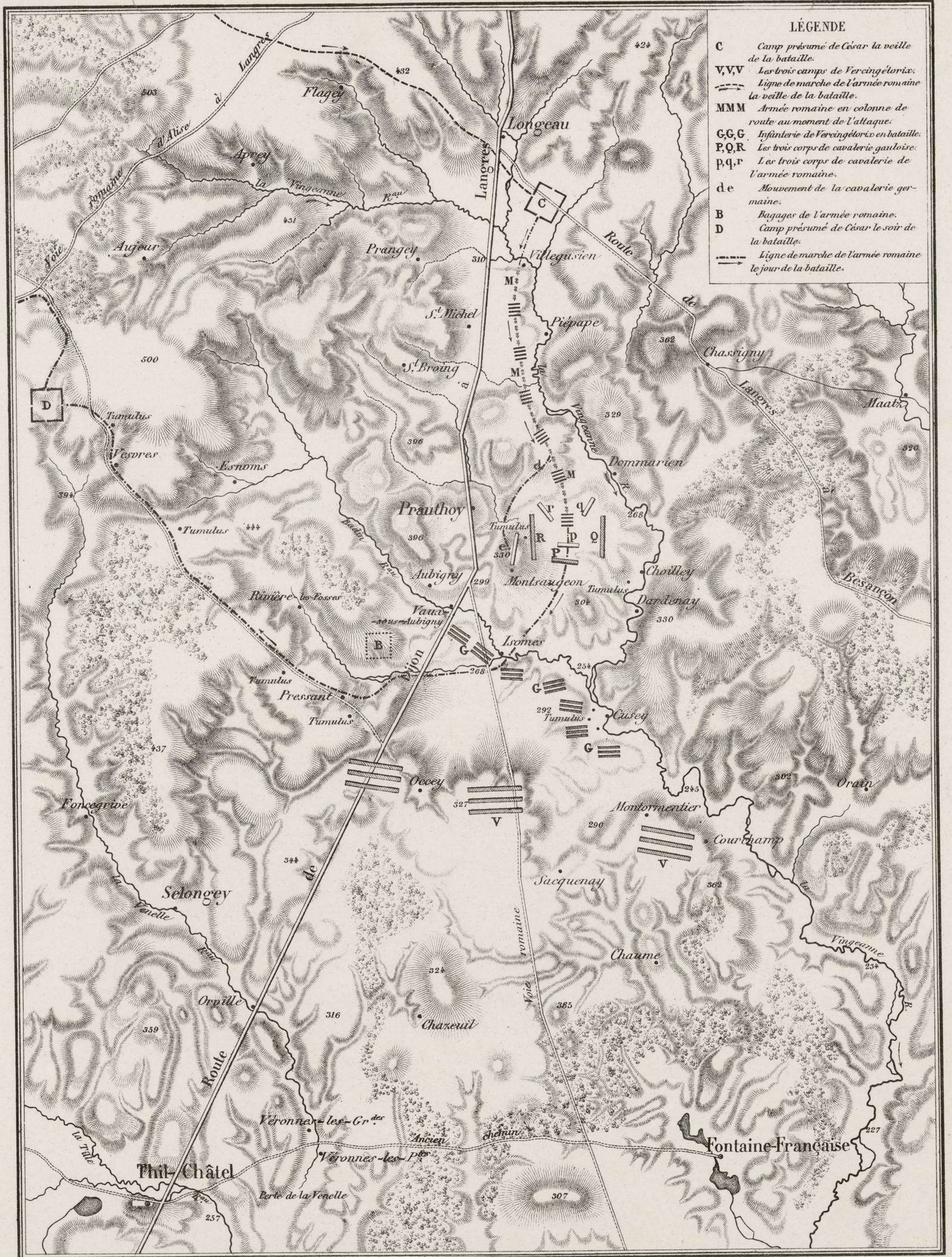
Imp. Lemercier et C^{ie} Paris



Henri Plon, Éditeur, rue Garancière 10

CARTE DU CHAMP DE BATAILLE DE LA VINGEANNE

Planche 24



LÉGENDE

C Camp présumé de César la veille de la bataille.

V, V Les trois camps de Vercingétorix.

--- Ligne de marche de l'armée romaine la veille de la bataille.

MMM Armée romaine en colonne de route au moment de l'attaque.

G, G, G Infanterie de Vercingétorix en bataille.

P, Q, R Les trois corps de cavalerie gauloise.

P, Q, R Les trois corps de cavalerie de l'armée romaine.

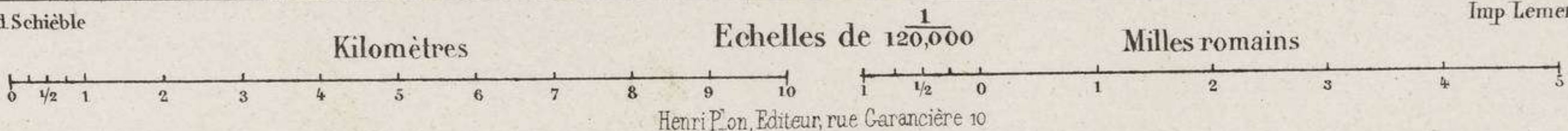
de Mouvement de la cavalerie germanique.

B Bagages de l'armée romaine.

D Camp présumé de César le soir de la bataille.

--- Ligne de marche de l'armée romaine le jour de la bataille.

Gravé par Erhard Schieble



Henri Pion, Editeur, rue Garancière 10

Imp Lemercier et C^o Paris

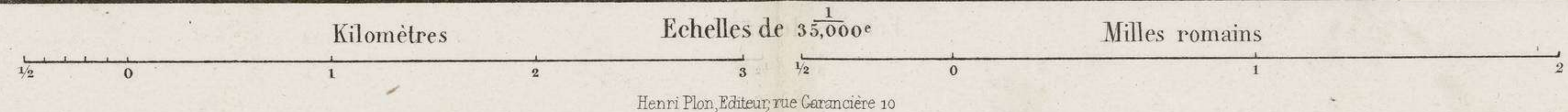
(PLAN D'ALEZIA)



LÉGENDE

A, B, C Camps d'infanterie, sur les hauteurs.
 D Camp de deux légions, attaqué par l'armée de secours.
 G, H, I, K Camps de cavalerie, près de l'eau.
 1, 2, 3 Castellum.
 m Petilmur (encore existant) pour inonder le fossé de la contrevallation.
 f f f Fossé de 20 pieds de large.
 P, Q, R, S Camp gaulois.
 J, C. Position de César, dernière bataille.
 - - - - - Fossés présumés non retrouvés par les fouilles.

Gravé par Erhard Schiele




Henri Plon, Éditeur, rue Garancière 10


Imp. Lemercier et C^{ie} Paris

VUES DU MONT AUXOIS


Vue prise du camp attaqué sur les pentes du Mont Réa




Vue prise de la position occupée par César (dernière bataille) sur les pentes de la montagne de Flavigny

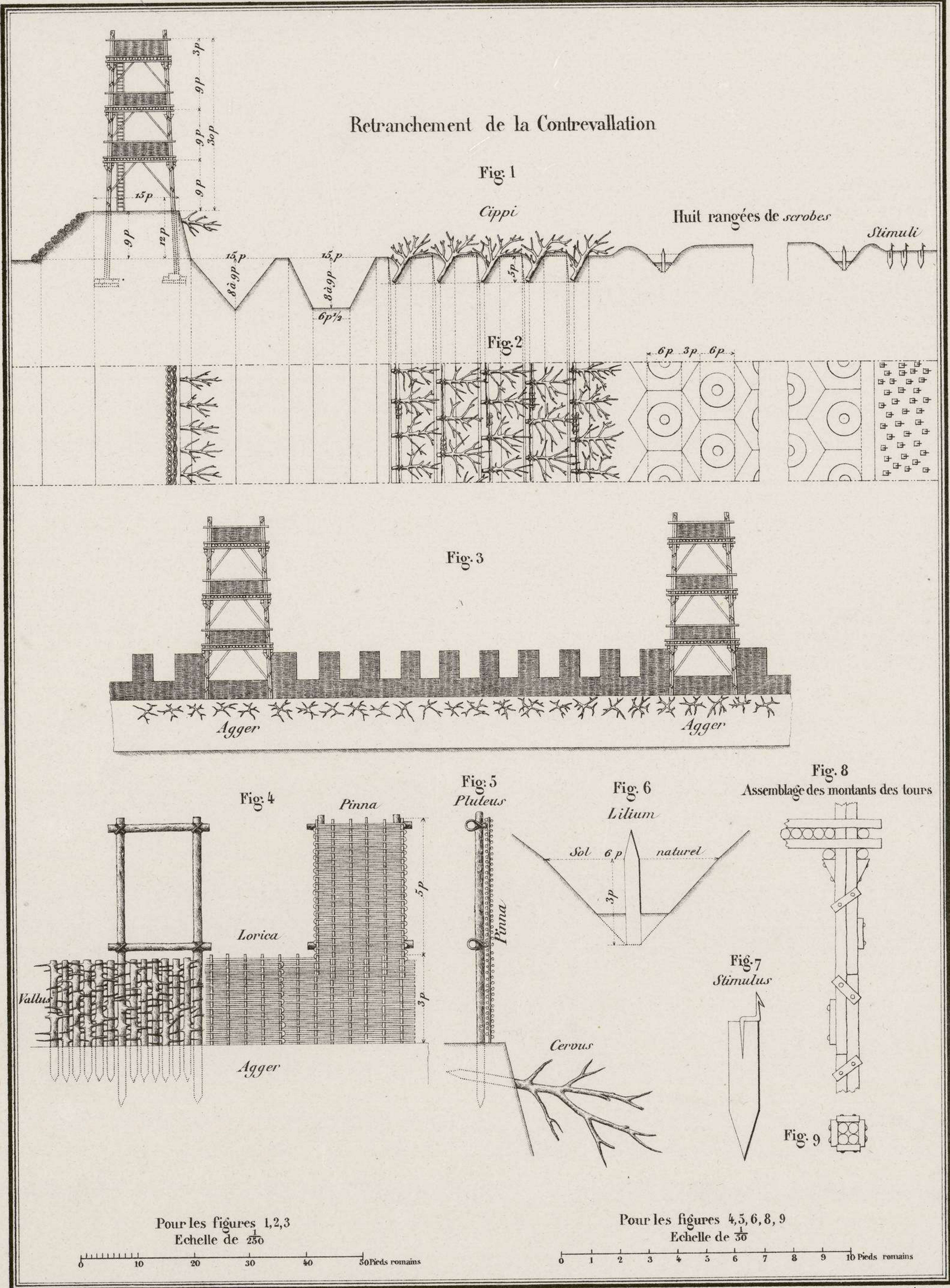


Vue prise de la pointe du Mont Penneville



Vue prise des pentes de la montagne de Bussy

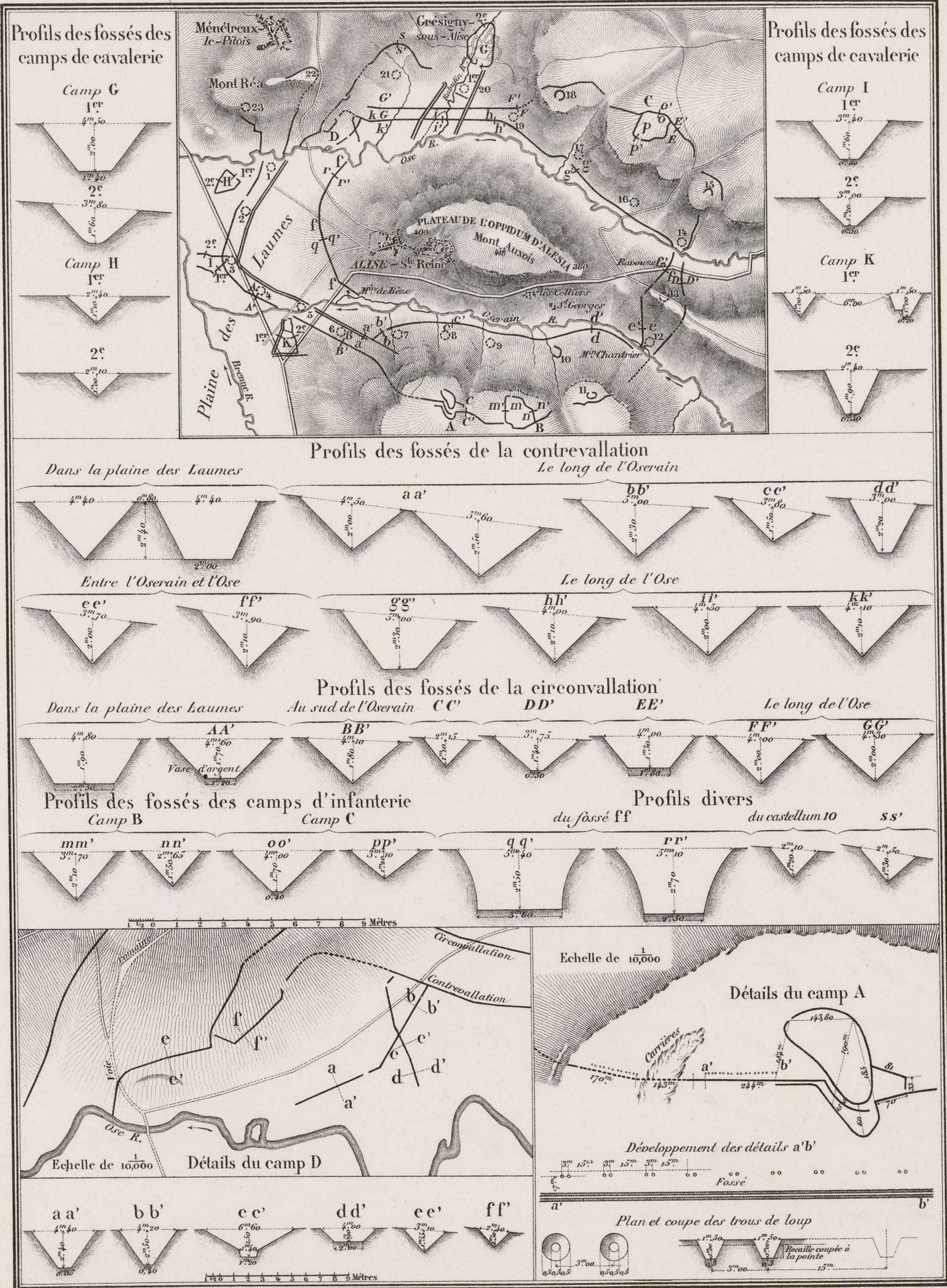




Gravé par Erhard Schiëble

Henri Plon, Editeur, rue Garancière 10

Imp. Lemerleier et C^{ie} Paris

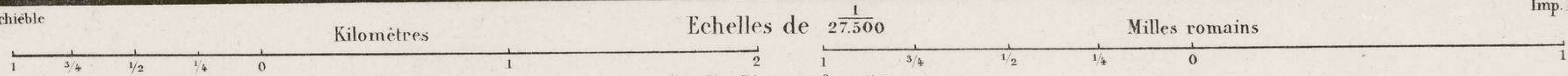


CARTE DE LA CAMPAGNE CONTRE LES BELLOVAQUES

Planche 29



Gravé par Erhard Schieble



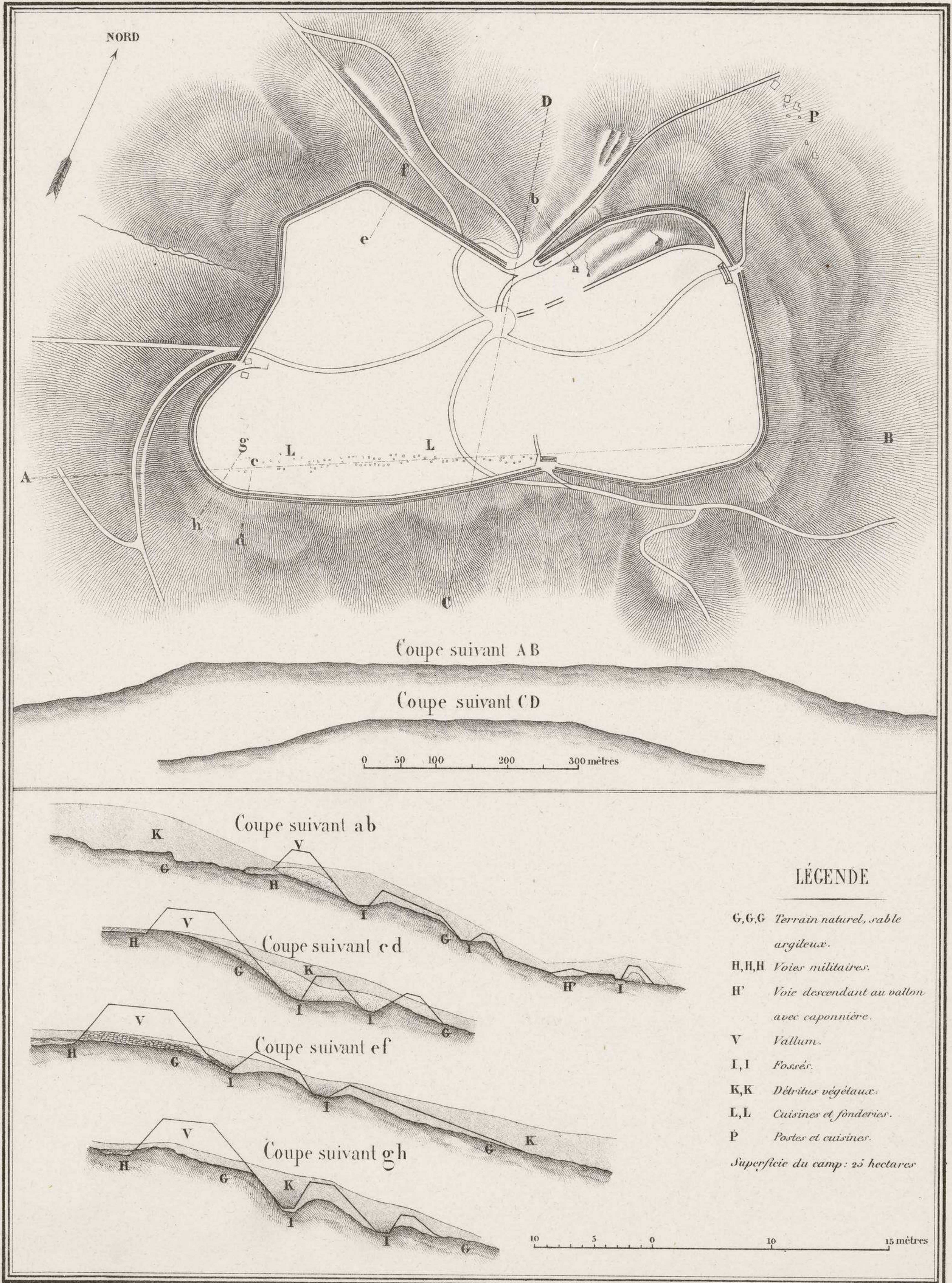
Henri Plon, Editeur, rue Garancière 10

Imp. Lemercier et C^{ie} Paris

Planche 29

CAMP DE CÉSAR AU MONT ST PIERRE

Planche 30



Gravé par Erhard Schiëble

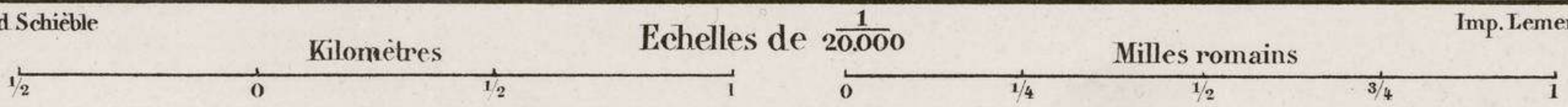
Henri Plon, Editeur, rue Garancière 10

Imp. Lemercier et C^{ie} Paris

PLAN D'UXELLODUNUM


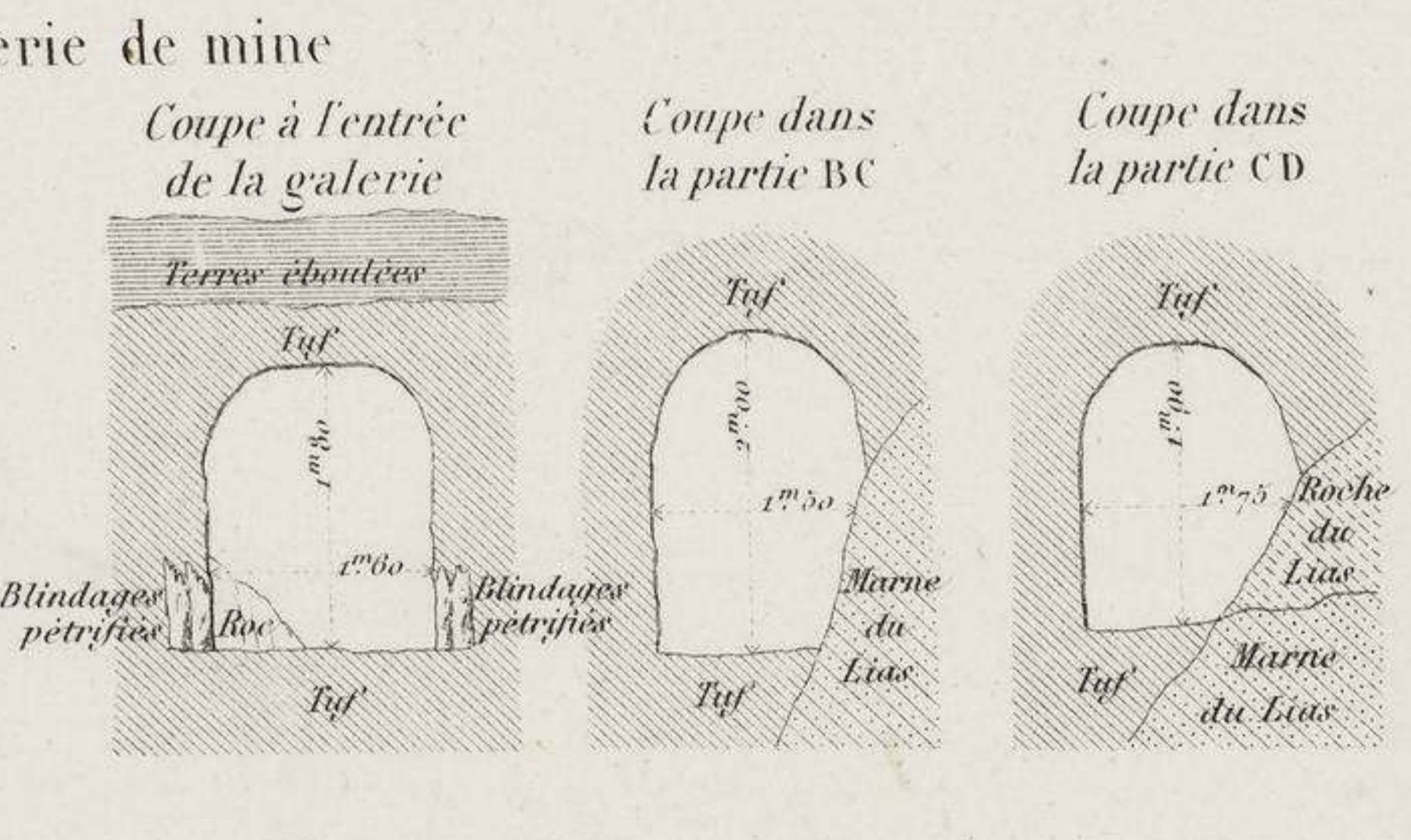
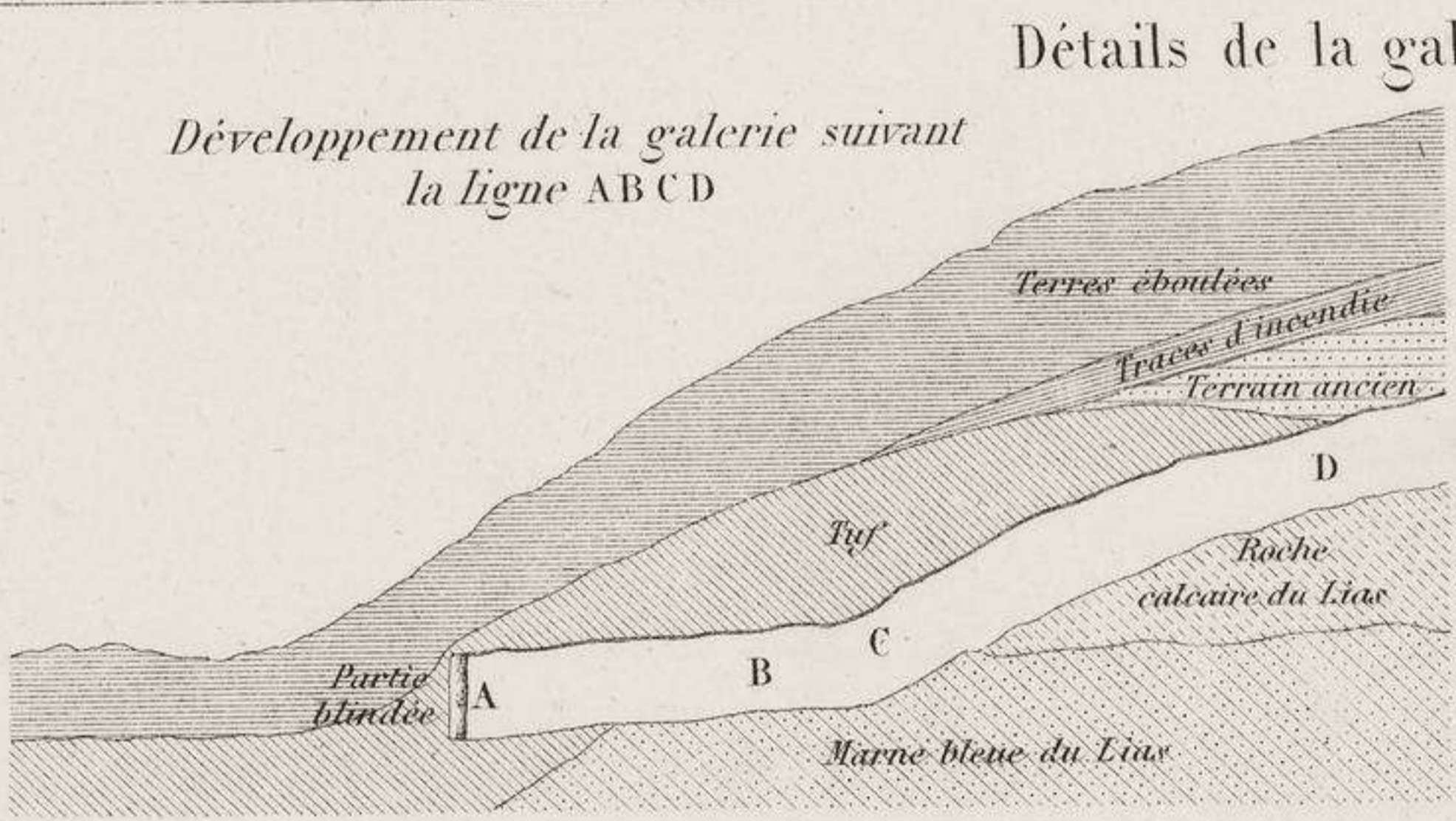
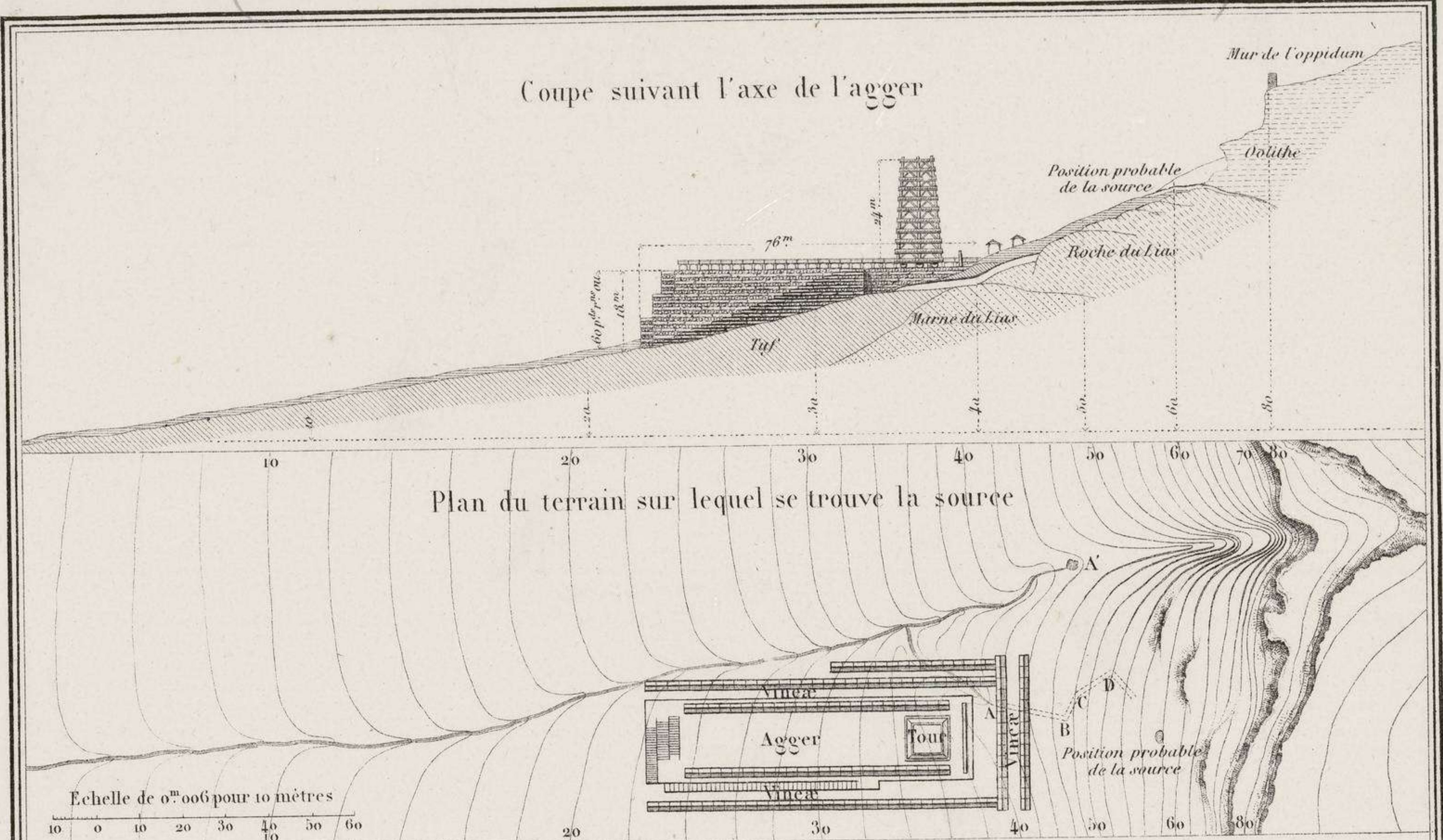


Gravé par Erhard Schiëble



Henri Plon, Éditeur, rue Garancière 10

Imp. Lemerrier et C^{ie} Paris




Gravé par A^c Guillaumot


Imp. Lemercier et C^o Paris

Henri Plon Editeur rue Garancière 10

ARCHIVO FACULTATIVO DE ARTILLERIA.







2^a

NAPOLI

HISTOIRE

DE

J. CÉSAR.

AT

39

8193

ATLAS.

DE LA VILLE DE NAPOLI

PAR M. DE LAURENTIIS

1756