

OCEANO PACIFICO SEPTENTRIONAL.

ISLAS CAROLINAS.

PLANO DEL PUERTO DE SANTIAGO (ISLA DE LA ASCENSION ó PONAPE)

levantado por el Teniente de Navio

D. Antonio Garcia y Gutierrez

y por los oficiales del 'LEZO' y del Ponton

D.^a MARIA DE MOLINA

Dirección de Hidrografía
Madrid 1889.

NOTAS.

La sonda está expresada en metros

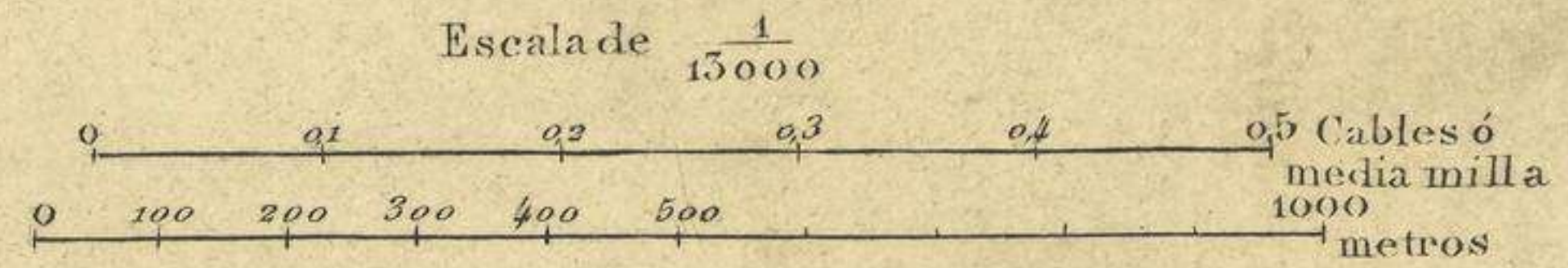
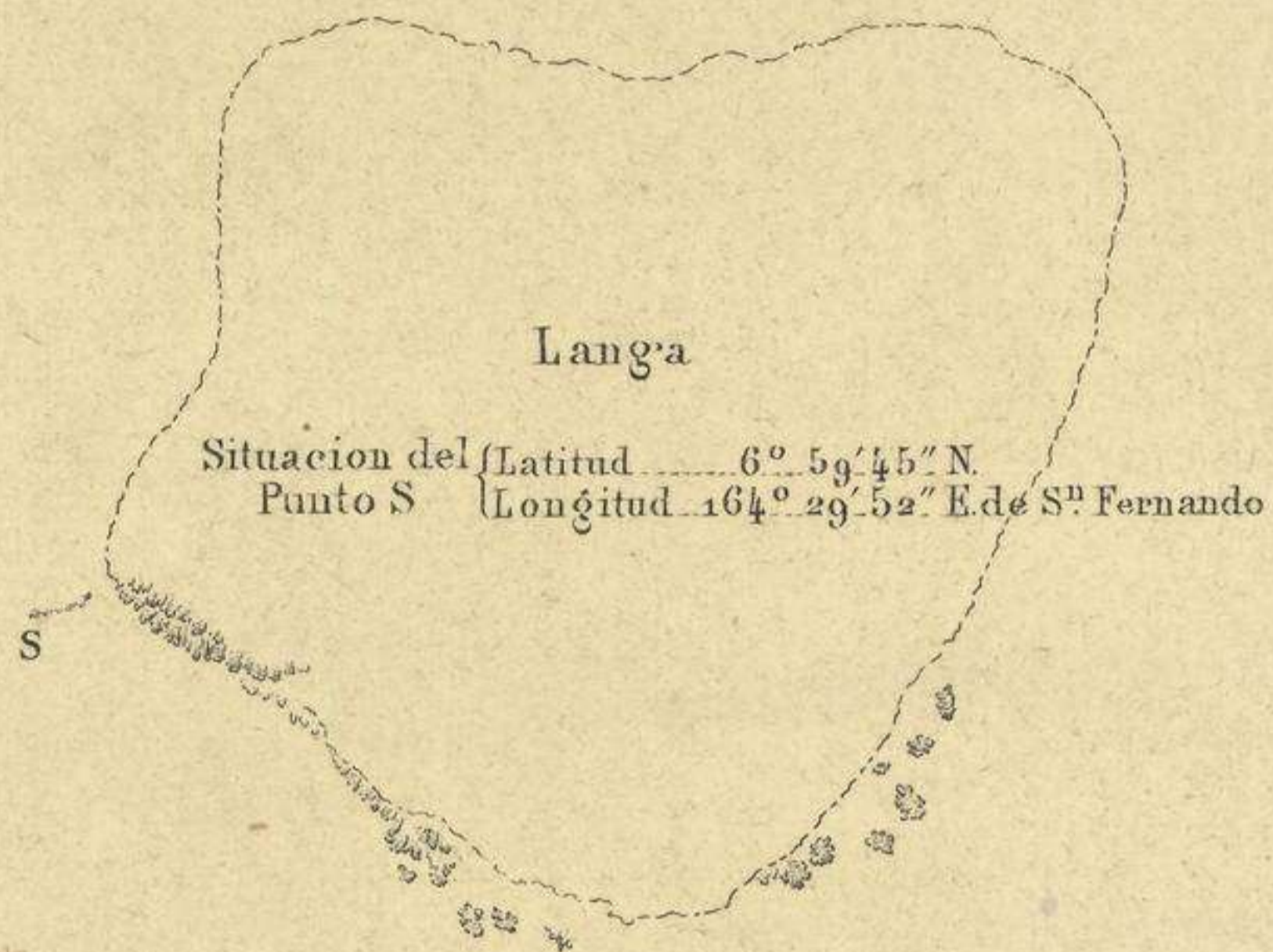

A indica arena F. fango.

Establecimiento de puerto 2^h 15^m

Unidad de altura 0' 57

Barómetro *Noviembre* 758' 6

Termómetro *Diciembre Enero* 28° 5



C. Gálvez, topógrafo. F. Somoza, p.^a la letra.

PRECIO 5 pesetas en Ultramar 2 idem.