





MUSEO NAVAL

BIBLIOTECA

IMPRESOS

396 B-I-61

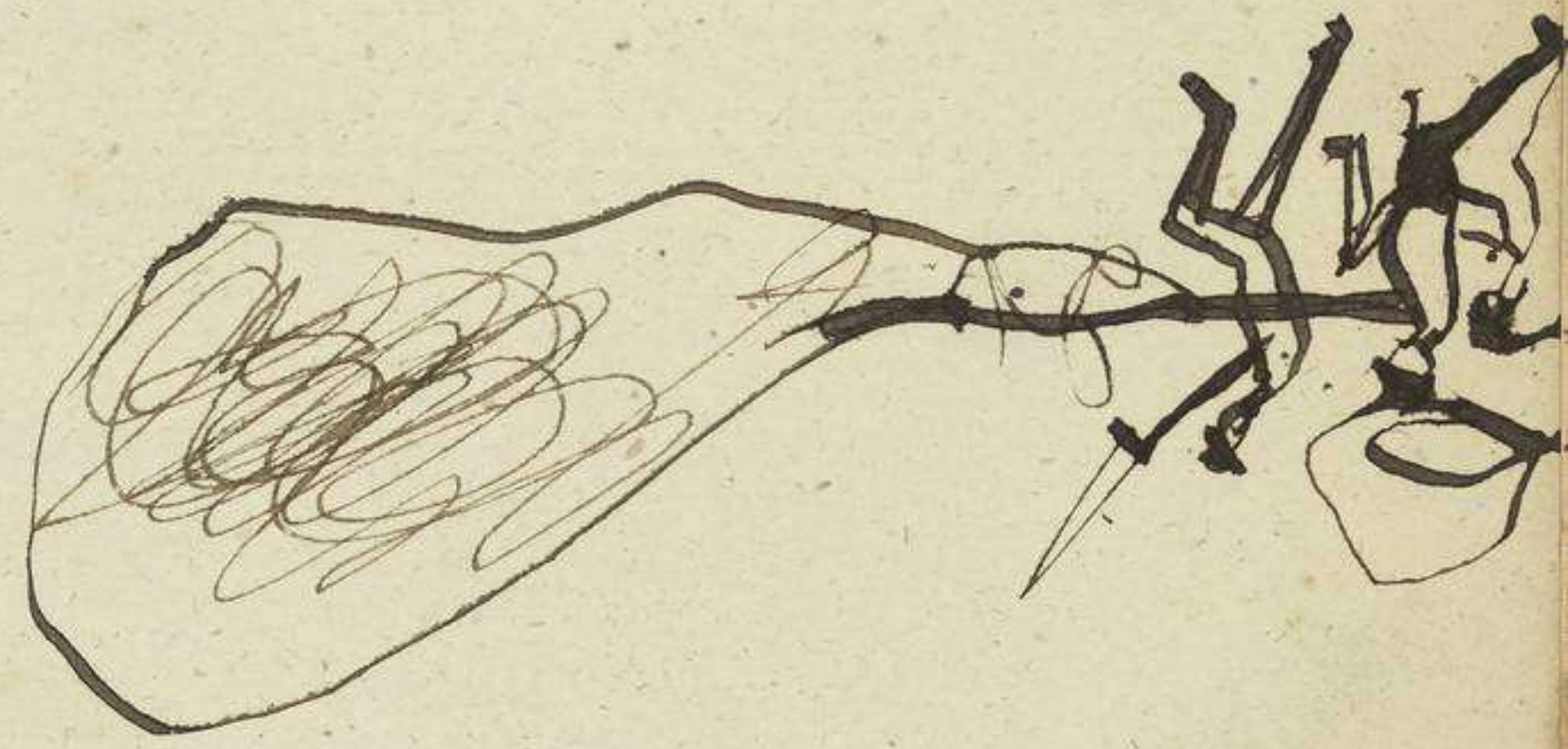
N.º INVENTARIO 3211
Signatura 3621
Fecha de la adq. 21-VI-1944
Precio 30 pta.


A-10 340

R-5743



M





ATLAS

GEOGRÁFICO UNIVERSAL

PARA LA GRANDE OBRA HISTORIAL

TITULADA

LOS HÉROES Y MARAVILLAS DEL MUNDO.


COLECCION

DE MAPAS GEOGRÁFICOS

ANTIGUOS Y MODERNOS

grabados

POR LOS MAS ACREDITADOS ARTISTAS ESPAÑOLES.



BARCELONA

ADMINISTRACION Y REDACCION DE EL PLUS ULTRA

RAMBLA DEL CENTRO, NUMERO 13.

1856.



Colour Chart #13

Inches
Centimetres
Blue
Cyan
Green
Yellow
Red
Magenta
White
3/Color
Black

- Mozos
1. Panisferio
 2. Mappa-Mundi
 3. Mundo conocido por los antiguos
 4. Europa
 5. Asia
 6. Africa
 7. América del Norte
 8. América del Sur
 9. Perú, Bolivia, Chile, Uruguay, Argentina y Paraguay
 10. Oceania
 11. Las Galias
 12. Asia Menor
 13. India e Indochina
 14. Persia, Afganistán y Belucistán
 15. Grecia Antigua
 16. planos para la historia de Grecia
 17. Imperios de Ciro y Alejandro
 18. Siria
 19. Italia antigua
 20. Egipto

21. ~~North~~ de Africa
22. Dacia, Panonia, Germania y Sarmacia
23. Alemania
24. Holanda y Bélgica
25. Italia, con la Sicilia
26. Prusia
27. Prusia
28. Reino de Polonia
29. Suecia y Dinamarca
30. Europa y Grecia
31. Polonia
32. Francia
33. Inglaterra
34. España
35. Suiza
36. Europa Asiática
37. Antillas
38. Colombia
39. Méjico
40. Estados Unidos
41. Brasil
42. China y Japón

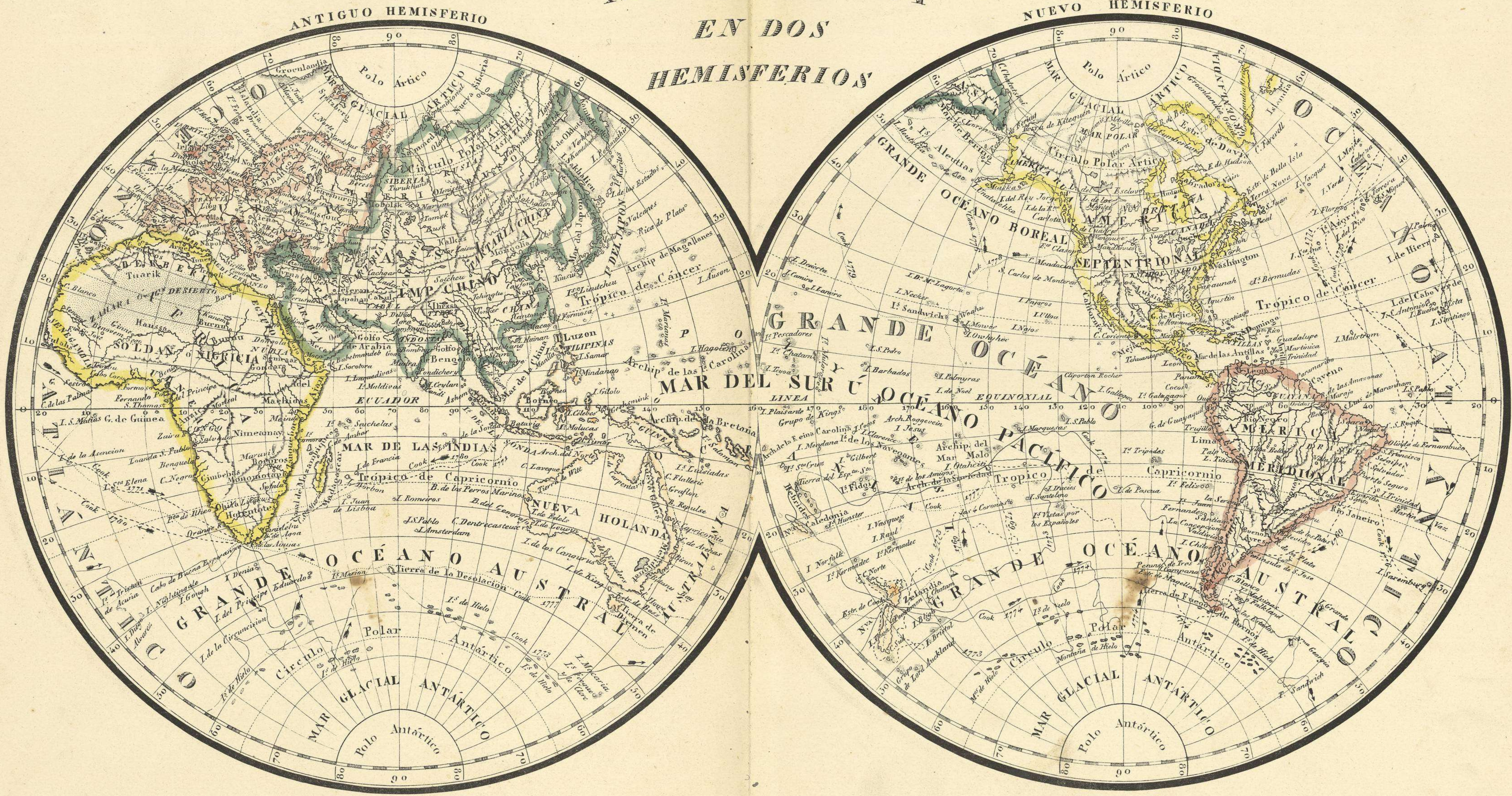
PLANISFERIO

que comprende los tres viajes de Cook y tierras ultimamente descubiertas.



Publicado por el Plus ultra, en Barua.
Longitud oriental de Madrid.

MAPA-MUNDI
EN DOS
HEMISFERIOS



MUNDO CONOCIDO DE LOS ANTIGUOS.



Estadios Olimpicos de 602 al grado

Millas romanas de 75 al grado

Parasanos de Persia de 20 al grado

Leguas comunes de Francia de 25 al grado

Leguas de España de 20 al grado

Pablo Alabon, grabado en Barcelona

año 1830.

Millas alemanas de 15 al grado

Millas inglesas de 69 al grado

Millas españolas de 60 al grado

Varstas de Rusia de 104 al grado

EUROPA.



Latitud Septentrional

Latitud Septentrional



Longitud oriental de Madrid.

ASIA.



Leguas Esp.^a de 20 al grado

Lys de la China de 250 al grado

Lys de la India de 37 al grado

Longitud total de Madrid:

Arche de Turquía de 22 al grado

Parasaugas de Rusia de 20 al grado

Millas geogr. esp.^a de 60 al grado

ÁFRICA.



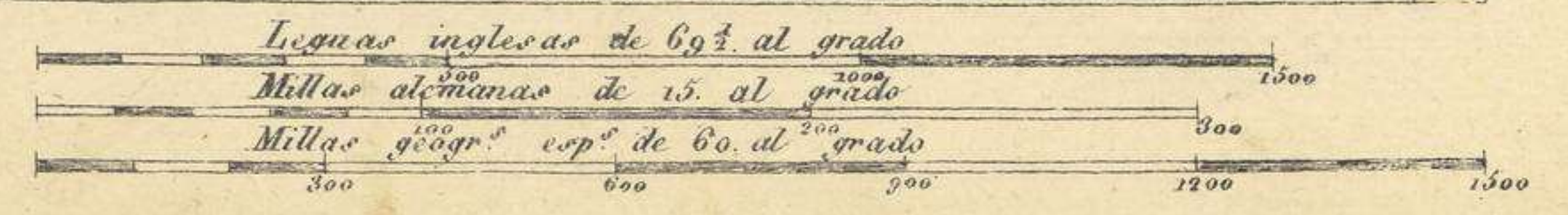
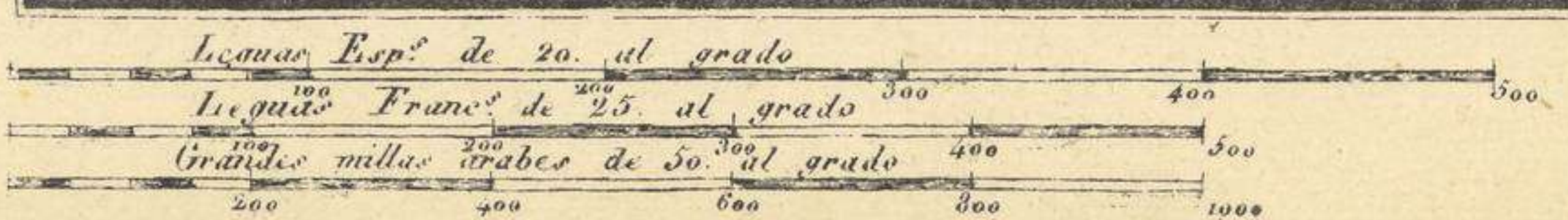
Latitud Septentrional.

Latitud Septentrional.

ECUADOR ó LINEA EQUINOXIAL

ECUADOR ó LINEA EQUINOXIAL

Longitud oriental de Madrid.



AMÉRICA SEPTENTRIONAL.



Latitud Septentrional.

Latitud Septentrional.

Leguas Españolas de 20 al grado
Leguas Francesas de 25 al grado
Millas inglesas de 69 al grado

Longitud oriental de Madrid.

Millas alemanas de 35 al grado
Millas geograficas españolas de 60 al grado
Wierstas rusos de 106 al grado

AMÉRICA MERIDIONAL.



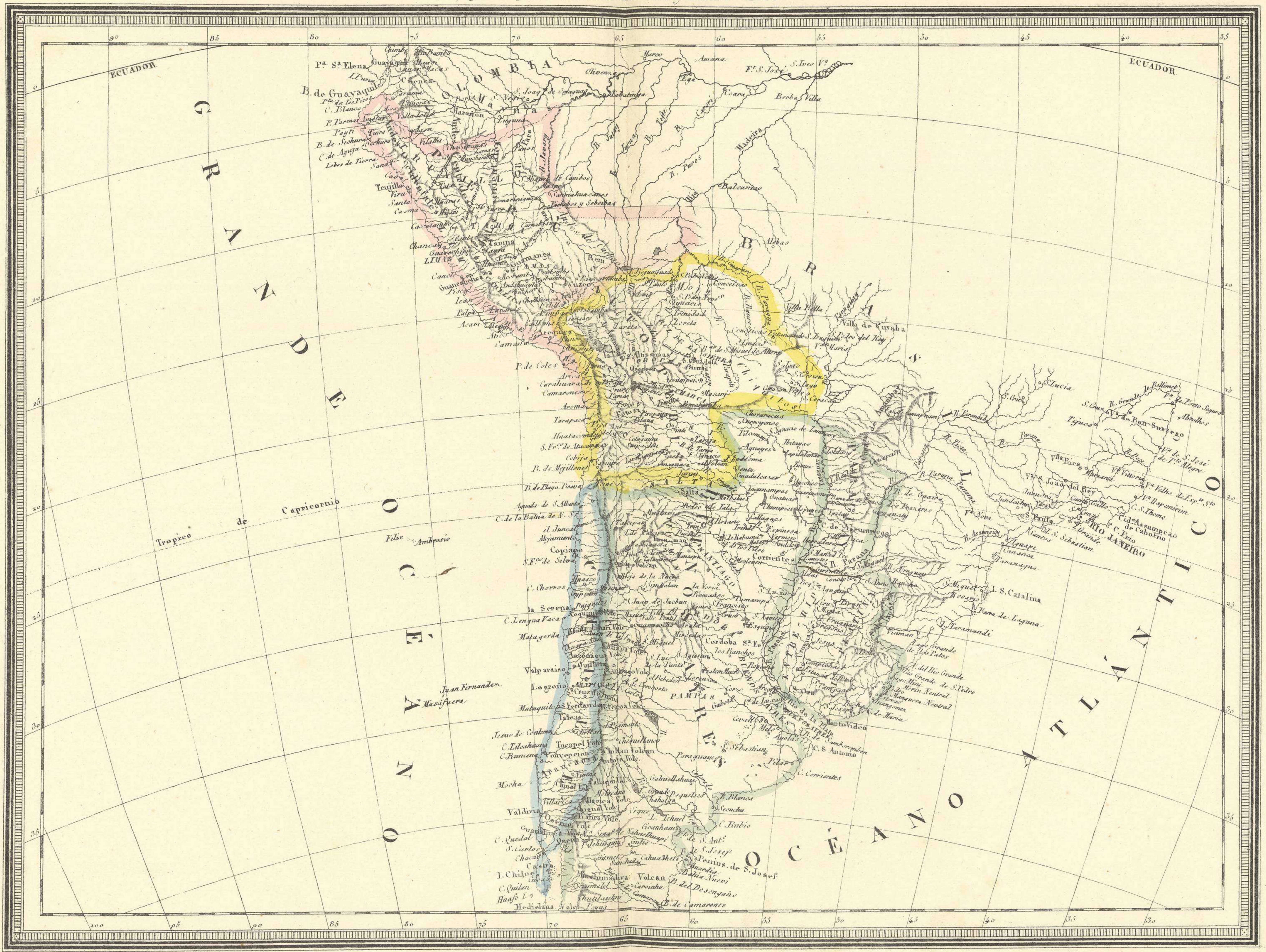
Leguas Españolas de 20 al grado
Leguas Francesas de 25 al grado
Millas Alemanas de 33 al grado

Longitud Occidental de Madrid.

Leguas Inglesas de 69 1/2 al grado
Millas oceanicas esp. de 60 al grado
Metros rusos de 10 1/2 al grado

AMERICA DEL SUR

que comprende el Perú, el alto Perú y Buenos Aires.



Millas inglesas de 603 al grado

Leguas francesas de 20 al grado

Longitud oriental de Madrid.

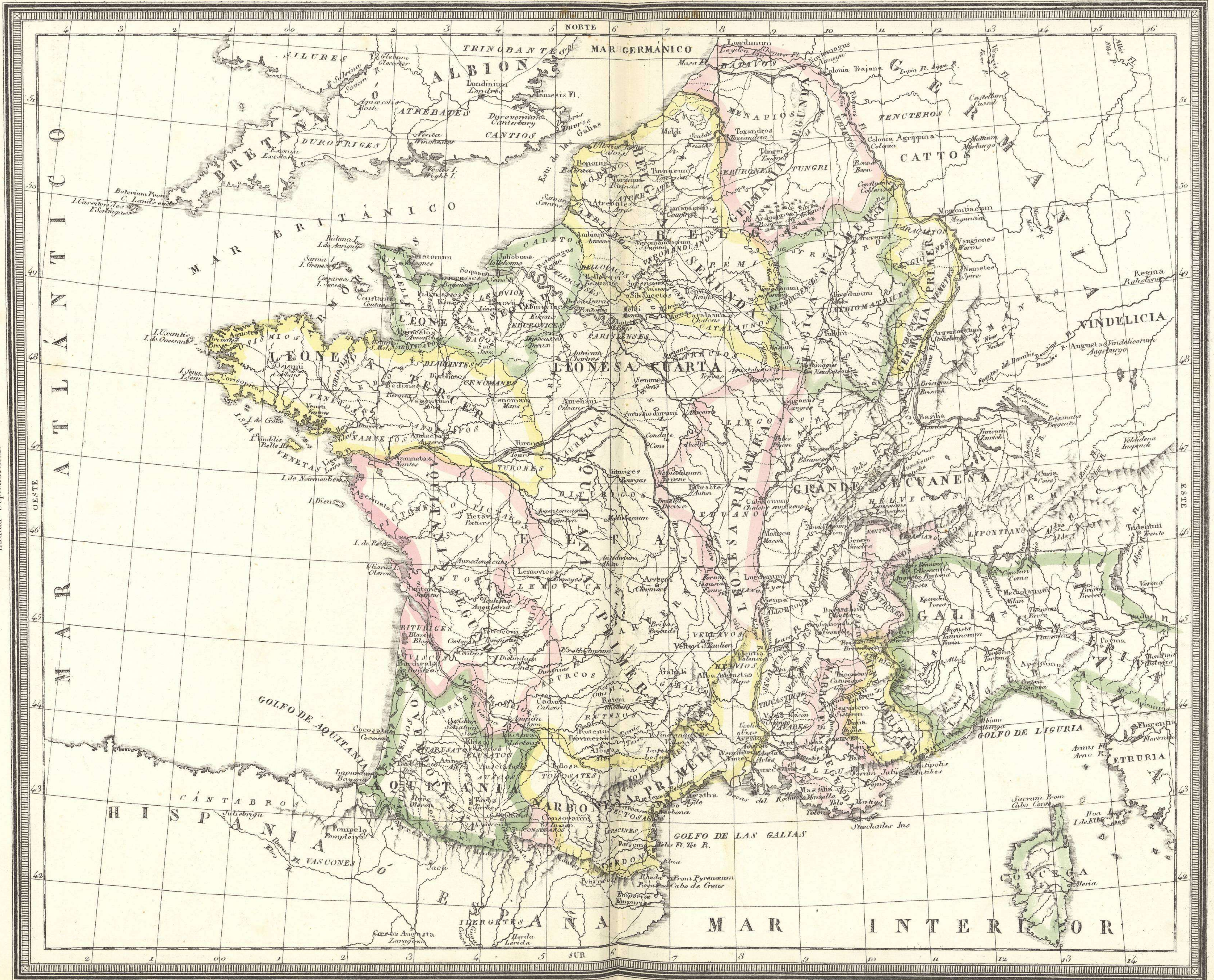
Leguas españolas de 20 al grado

OCEANIA Ó AUSTRALASIA Y POLYNESIA.



Longitud oriental de Madrid.

LAS GALIAS.



Latitud Septentrional.

Latitud Septentrional.

Leguas Españolas de 20 al grado
Leguas Francesas de 25 al grado
Leguas Galas de 30 al grado

Longitud oriental de Madrid.

Millas Romanas de 75 al grado
Millas Inglesas de 62 1/2 al grado
Millas Alemanas de 15 al grado

ASIAE MINORIS

Mappa Generalis ad Caesarum tempus.



Longitudo ad mentem Ptolemei supputata. e Fortunatis Insulis (de la Isla de Hierro)

Longitudo a Maritense merid. supputata.

Stadia Olimpica, quon 600 gradus continentur.


Stadia alicia, quon decem Milliarium Rom. aequant, 750 in gr!

Stadia minoris, quon 100 gradum aequant efficiunt.

Millaria Romana 750 aequalia definita. 177 in gr!

Leuce Hispaniae hodierna. tribus Rom. stadiis aequales, 750 in gr

INDIA Á UNA Y OTRA PARTE DEL GANGES.



Longitud oriental de Madrid.




PERSIA


Afghanistan y Beluchistan.



Ramon Abreu top.



Longitud oriental de Madrid



GRECIA ANTIGUA.



Leuce hispanice quorum 20 aequant gradum

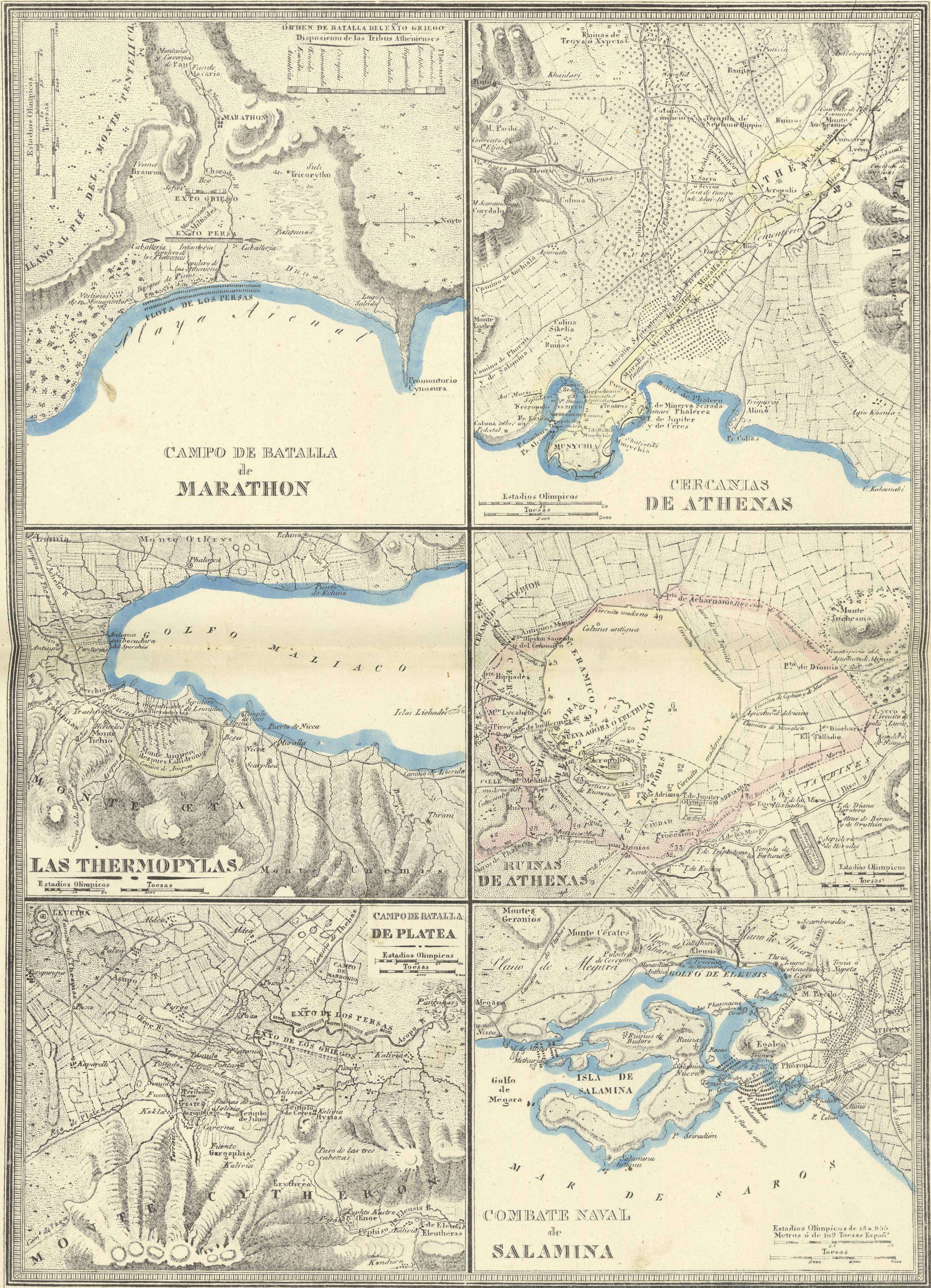
Stadia graeca quorum 600 paulum excedant gradum

Milliaria romana quorum 75 proxime aequant gradum

Milliaria maritima quorum 60 aequant gradum

Longitudo orientalis a Meridiane Matritensi.

PLANOS PARA LA HISTORIA DE LA GRECIA ANTIGUA.



El Norte se halla en la parte superior de cada plano como se practica generalmente, menos en el de Marathon.

IMPERIA ANTIQUA

ad expeditiones Cyri et Alexandri precipue relata, quorum itineraria sunt depicta.



Longitudo orient a merid. matrit. numerata.



SYRIA.



Leuca hispanica quorum 20 aequant gradum
Miliaria iudaica sabbatica quorum 100 aequant gradum
Miliaria arabica tempore bellorum saecularum quorum 50 in gradu

Longitudo orientalis a merid. Matrit. supputata.

Miliaria romana quorum 75 proxime aequant gradum
Stadia graeca quorum 600 partium aequant gradum
Pars varga tercia quorum 20 partium aequant gradum

ITALIA ANTIGUA.




Leuca hispanica quorum 20. aequant gradum.
 Milliarum romana quorum 75. proxime aequant gradum.

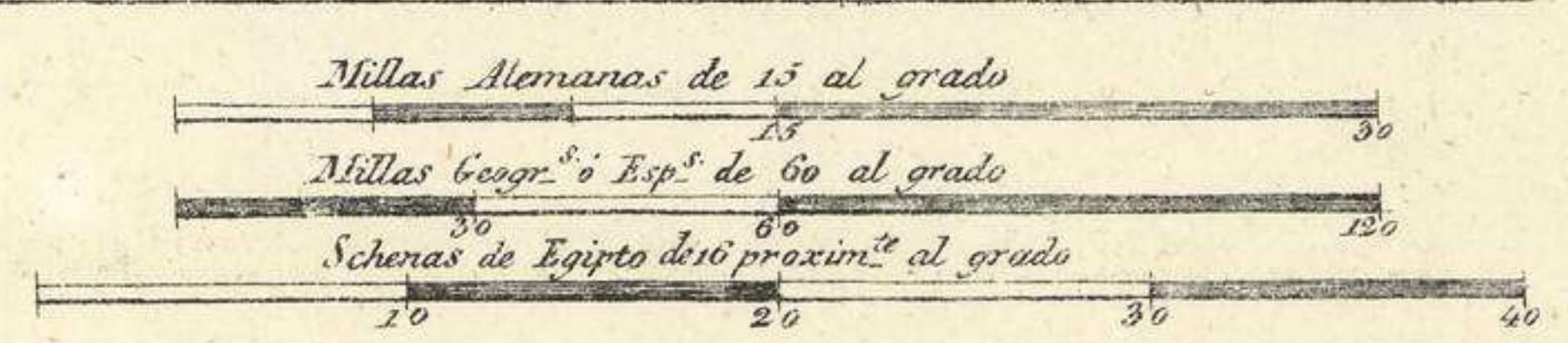
Stadia graeca quorum 600. paulum excedunt gradum.
 Milliarum maritima quorum 60. aequant gradum.

Longitudo orient. a merid. matrit. numerata.

EGIPTO.

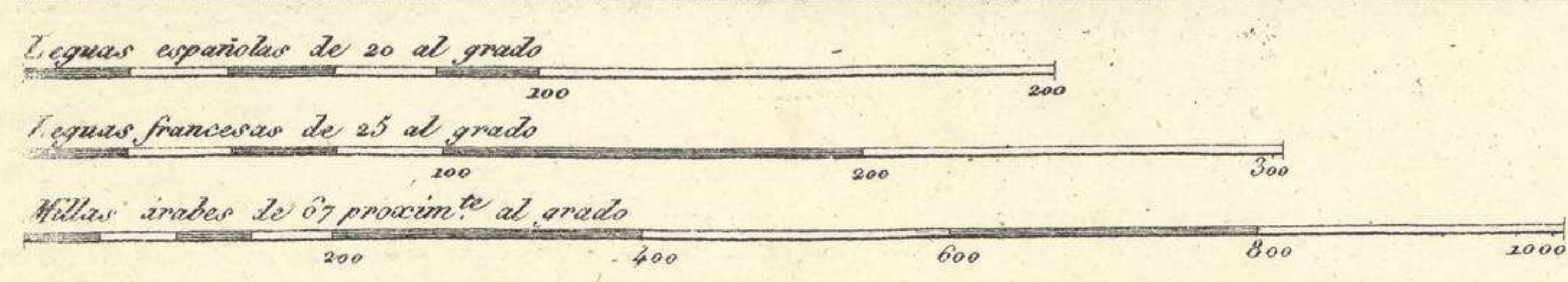


Longitud Oriental de Madrid




NORDESTE DE ÁFRICA


o estados de Marruecos, Argel, Túnez y Trípoli con el Fazzan y Gran desierto de Zahara.




Longitud oriental de Madrid.




GERMANIA, PANNONIA, DACIA, ET SARMATIA.



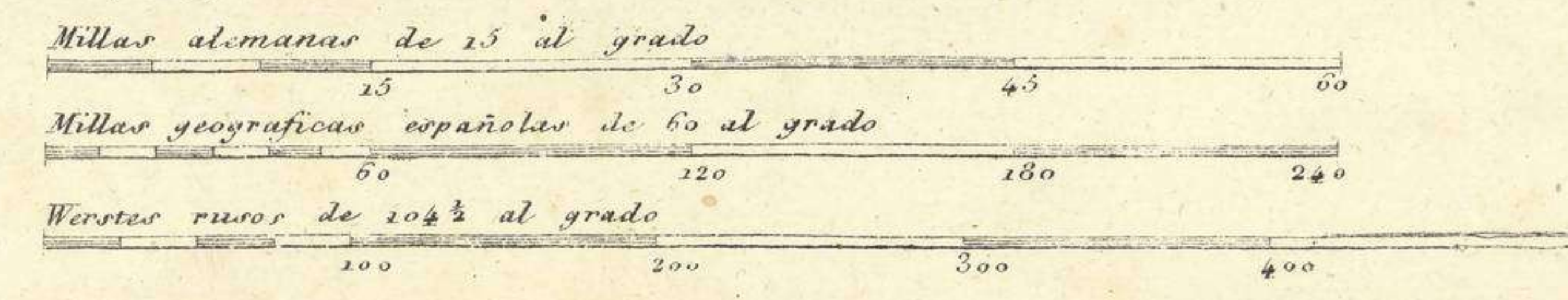
Longitudo orient. a merid. matrit. numerata.



ALEMANIA.



Longitud oriental de Madrid.



PAISES -BAJOS.



Leguas Esp.^a y de los Países-Bajos de 20 al grado
 Leguas comunes de Francia de 25 al grado
 Millas Alemanas de 15 al grado

Longitud oriental de Madrid.

Millas Inglesas de 69½ al grado
 Millas Geográficas Españolas de 60 al grado
 Veces Rávor de 104½ al grado

Nota: Las provincias marcadas con el color de rosa forman la Holanda; las marcadas con el color amarillo forman la Bélgica.

© Capitales de Provincia • Ciudad principales • Ciudad fortificada y cabecera de dist. • Obisepado

ITALIA E ILIRIA.

25



Latitud Septentrional.

Latitud Septentrional.

Leguas Españ.^{as} de 20 al grado

Leguas Francesas de 25 al grado

Millas Inglesas de 69 al grado

Longitud Oriental de Madrid.

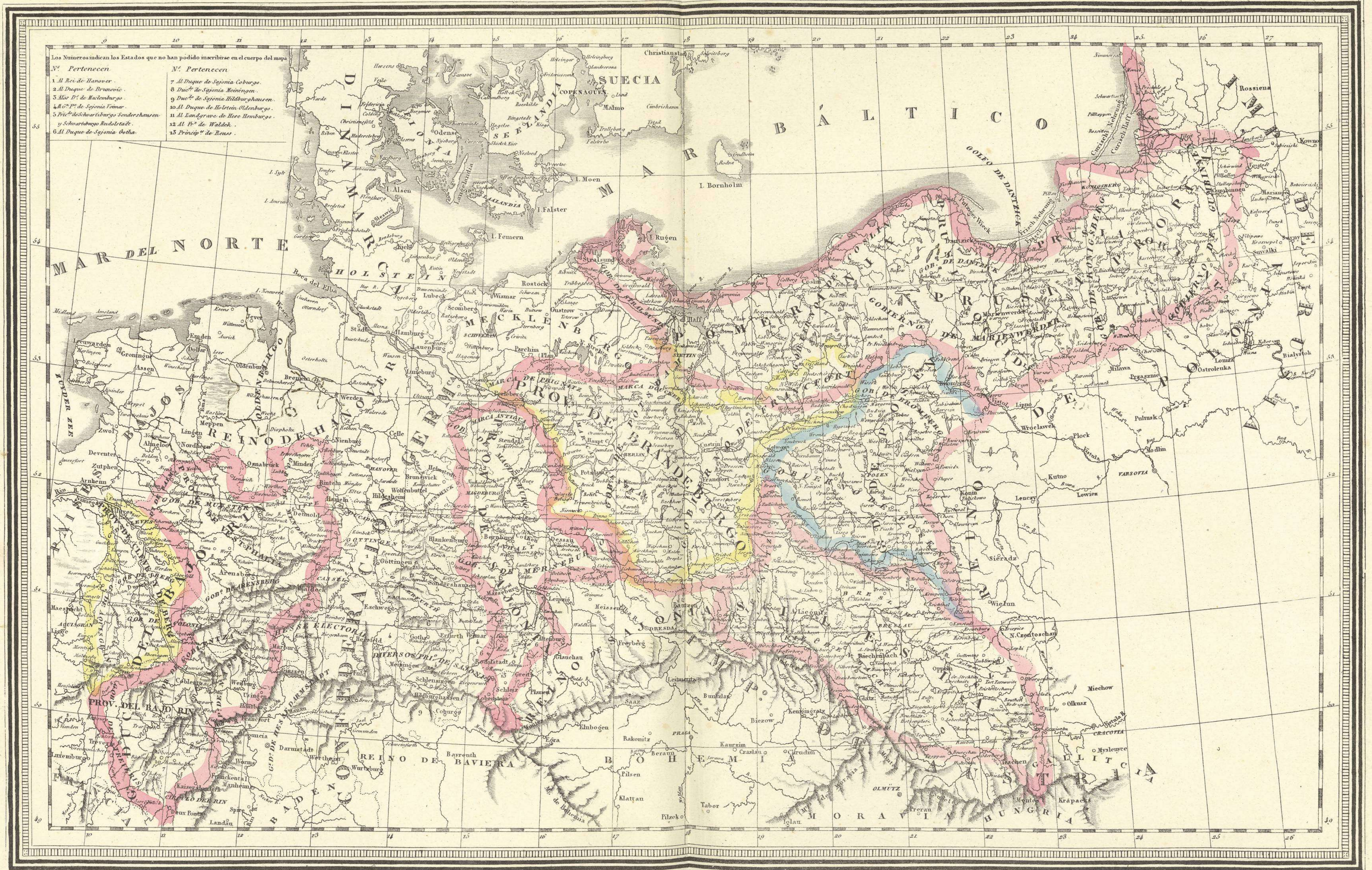
Millas Alemanas de 15 al grado

Millas geograf.^{as} Españ.^{as} de 60 al grado

Verstas rusas de 10 1/2 al grado

PRUSIA

con sus adquisiciones sobre el Rin



RUSIA EUROPEA.

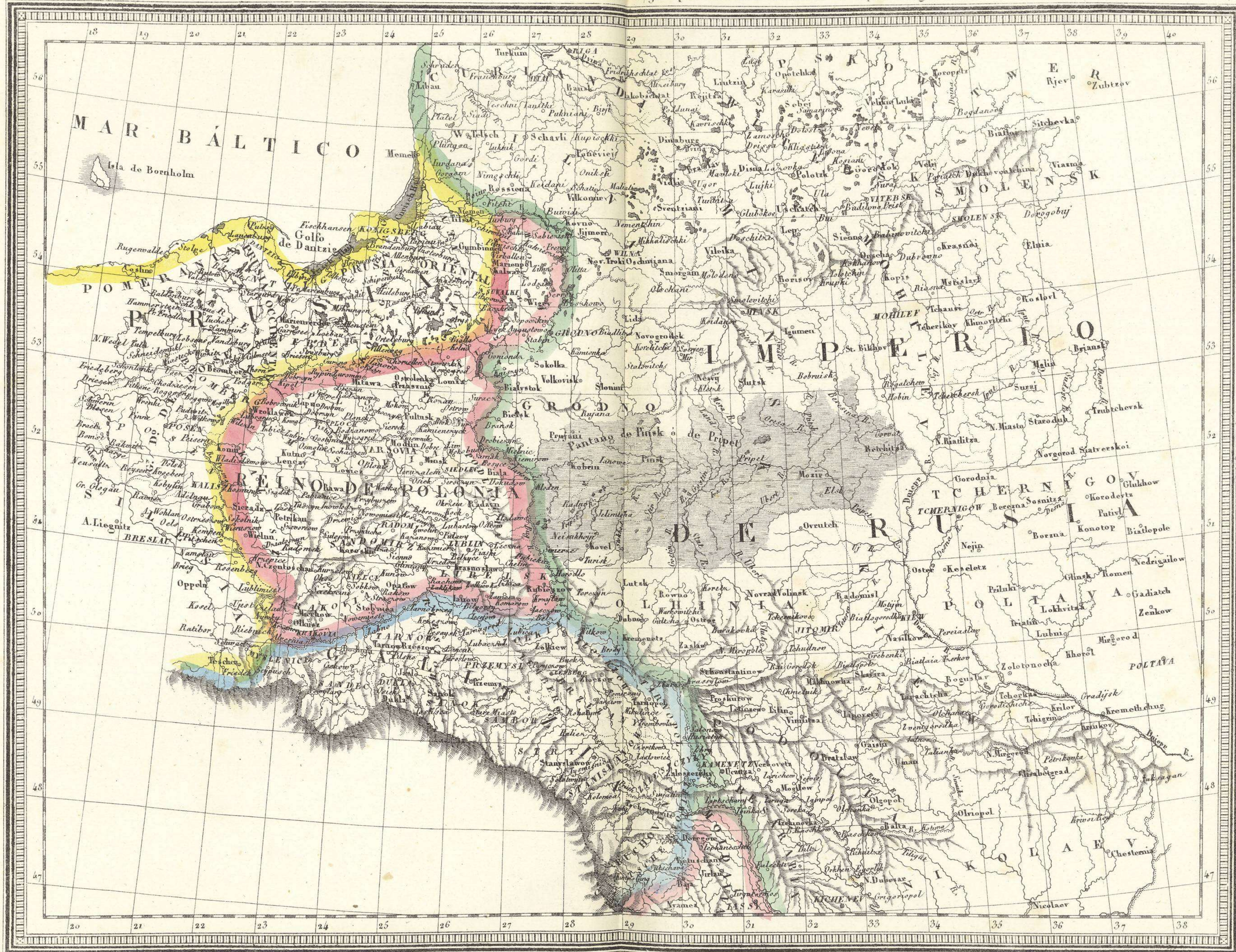


1.000 metros de 3 al grado
 1.000 metros de 25 al grado
 1.000 metros de 60 al grado
 6 mm
 Longitud oriental de Madrid.

(1) Punto donde se originó un río
 en los cosacos de Don 14 leguas de 20 1/2 mm. 70 70

REINO DE POLONIA

o sea la parte unida ala Rusia por el repartimiento de 1795 que conserva el nombre de aquel antiguo reino.

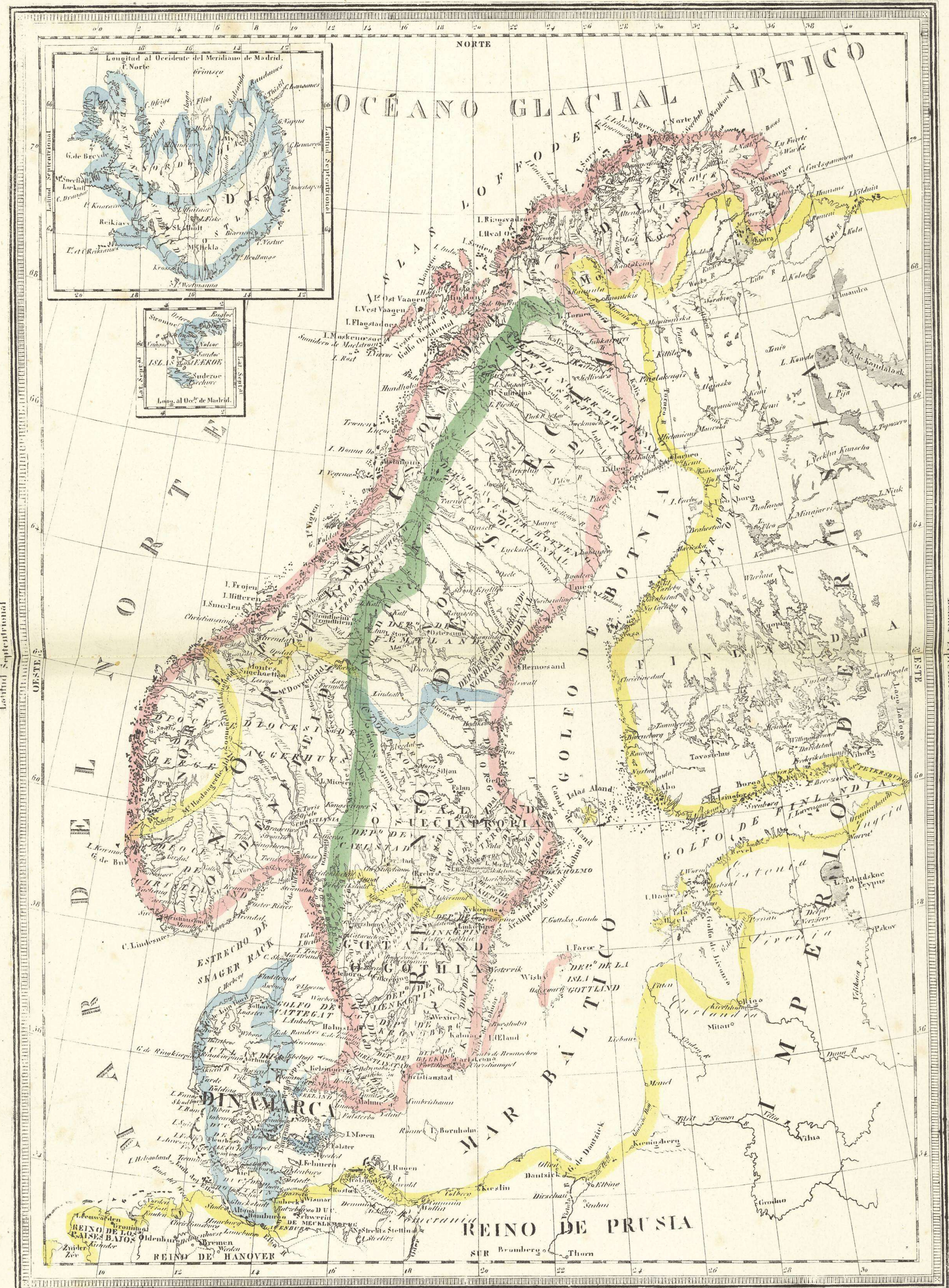


Leguas españolas de 20 al grado.
 Leguas comunes polacas de 20 al grado.
 8 12 16 20 24 28 32 36 40

Longitud oriental de Madrid.

Verstas rusas de 1043 al grado.
 Millas alemanas de 15 al grado.
 3 6 9 12 15 18 21 24 27 30

SUECIA Y DINAMARCA.



Longitud al Occidente del Meridiano de Madrid.
Longitud al Occidente del Meridiano de Madrid.
Longitud al Occidente del Meridiano de Madrid.
Longitud al Occidente del Meridiano de Madrid.

Longitud Oriental de Madrid

Millas de longitud de 15 al grado
Millas de longitud de 15 al grado
Millas de longitud de 15 al grado
Millas de longitud de 15 al grado

TURQUIA EUROPEA Y GRECIA.



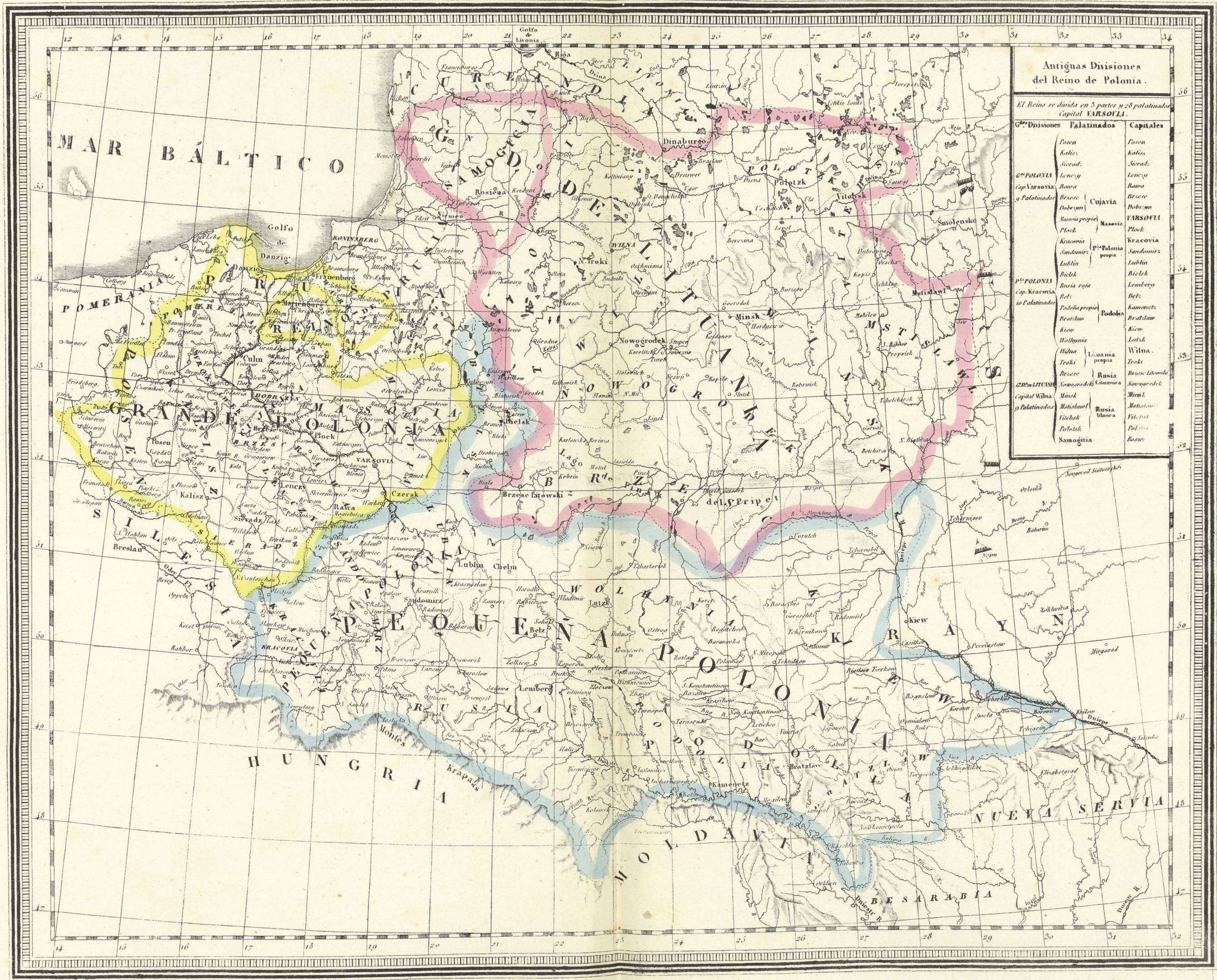
Escala de Longitud al Oriente del Meridiano de Madrid.
1. Grado de Longitud = 111,321 m.
2. Grado de Longitud = 222,642 m.
3. Grado de Longitud = 333,963 m.
4. Grado de Longitud = 445,284 m.
5. Grado de Longitud = 556,605 m.
6. Grado de Longitud = 667,926 m.
7. Grado de Longitud = 779,247 m.
8. Grado de Longitud = 890,568 m.
9. Grado de Longitud = 1001,889 m.
10. Grado de Longitud = 1113,210 m.

Longitud al Oriente del Meridiano de Madrid.

1. Grado de Longitud = 111,321 m.
2. Grado de Longitud = 222,642 m.
3. Grado de Longitud = 333,963 m.
4. Grado de Longitud = 445,284 m.
5. Grado de Longitud = 556,605 m.
6. Grado de Longitud = 667,926 m.
7. Grado de Longitud = 779,247 m.
8. Grado de Longitud = 890,568 m.
9. Grado de Longitud = 1001,889 m.
10. Grado de Longitud = 1113,210 m.

MAPA GENERAL DE POLONIA

antes de su desmembramiento.



Antiguas Divisiones del Reino de Polonia.

El Reino se divide en 3 partes y 26 palatinados. Capital: VARSOVIA.

6 ^{ta} Divisiones Palatinados	Capitales
Posen	Posen
Kalis	Kalis
Sieradz	Sieradz
6 ^{ta} POLOVIA	Leneg
cap. Varsovia	Varsovia
9 Palatinados	Brzesz
Cujavia	Pobersz
Varsovia propia	VARSOVIA
Plock	Plock
Kracovia	Kracovia
Sandomir	Sandomir
Lublin	Lublin
Bielsk	Bielsk
7 ^{ta} POLOVIA	Lemberg
cap. Kracovia	Belz
10 Palatinados	Kamienetz
Podolia propia	Podolia
Bratslav	Bratslav
Kiev	Kiev
Holmnia	Lutsk
Wilna	Wilna
Troki	Troki
Brzesz	Brzesz
8 ^{ta} POLOVIA	Brzesz
cap. Wilna	Brzesz
9 Palatinados	Brzesz
Minsk	Minsk
Moscovia	Moscovia
Polotsk	Polotsk
Samogitia	Rosoz



REINO DE FRANCIA.

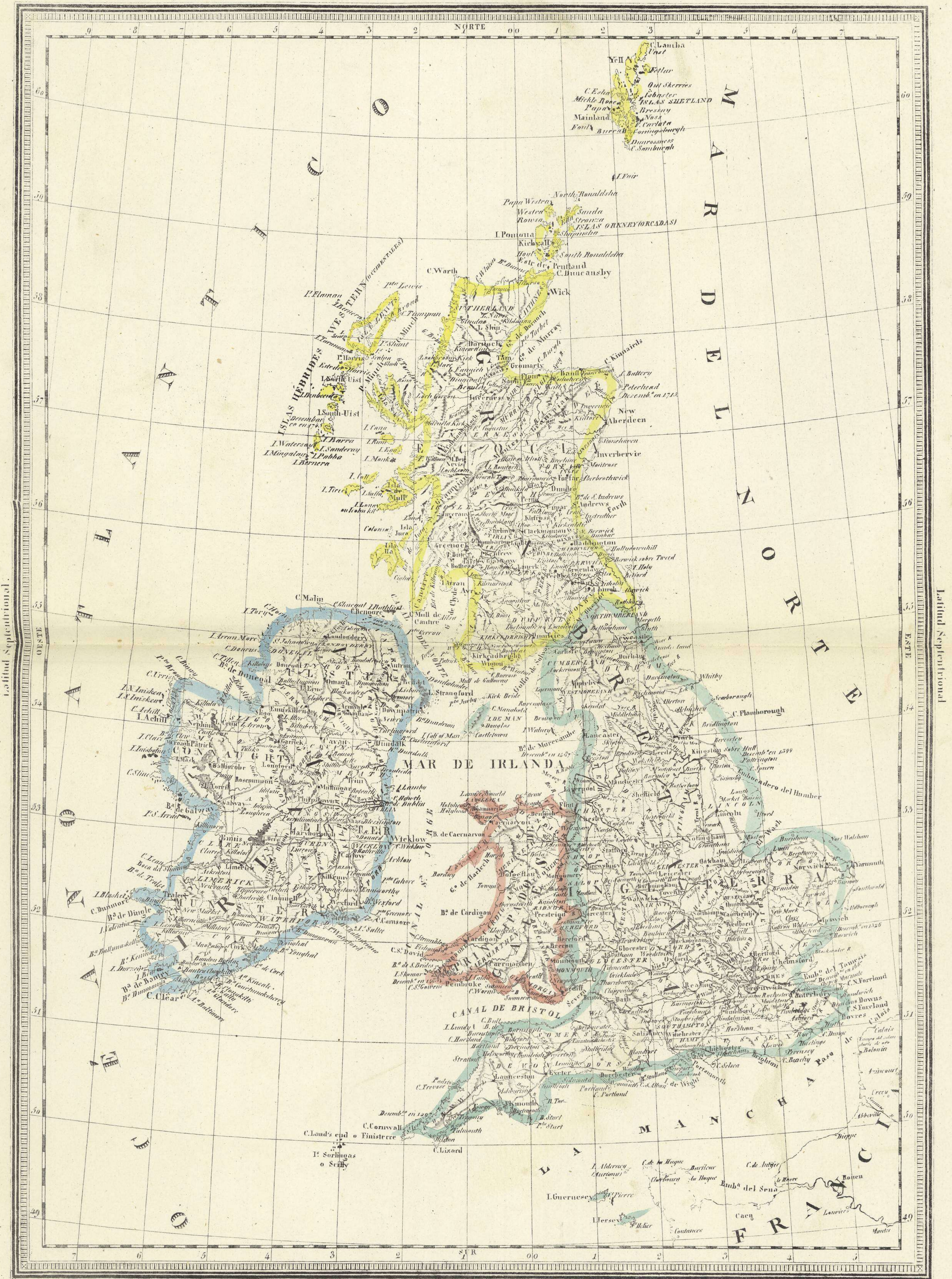


Leguas Españolas de 20 al grado
Leguas comunes de Francia de 25 al grado
Millas Inglesas de 36 al grado

Longitud oriental de Madrid.
● Cabeza de Departamento ● Cab. de Distrito.
+ Arzobispado + Obispado.

Millas Alemanas de 15 al grado
Millas Geograficas Españolas de 30 al grado
Escuetos Rusos de 20 al grado

ISLAS BRITANICAS.



Leguas Espanolas de 20 al grado.
Leguas Francesas de 25 al grado.
Millas Inglesas de 69 al grado.

Longitud Occidental de Madrid / Longitud Oriental de Madrid.

Millas Alemanas de 15 al grado.
Millas Francesas de 25 al grado.
Millas Inglesas de 69 al grado.

SUIZA.



Leguas españolas de 20 al grado
 Leguas comunes de Francia de 25 al gr. 70

M. J. M.

Longitud oriental de Madrid.

Millas de Suiza de 12 al grado
 Millas comunes de Italia de 60 al grado

TURQUIA ASIATICA.



20000
 10000
 6000
 14000
 5000

Leguas españolas de 20 al grado

Leguas de Turquía de 22 al grado

Leguas de Persia de 20 al grado

Longitud oriental de Madrid.

Leguas de Francia de 25 al grado

Millas alemanas de 15 al grado

Millas geográficas españolas de 60 al grado

ISLAS ANTILLAS Y GOLFO DE MÉJICO

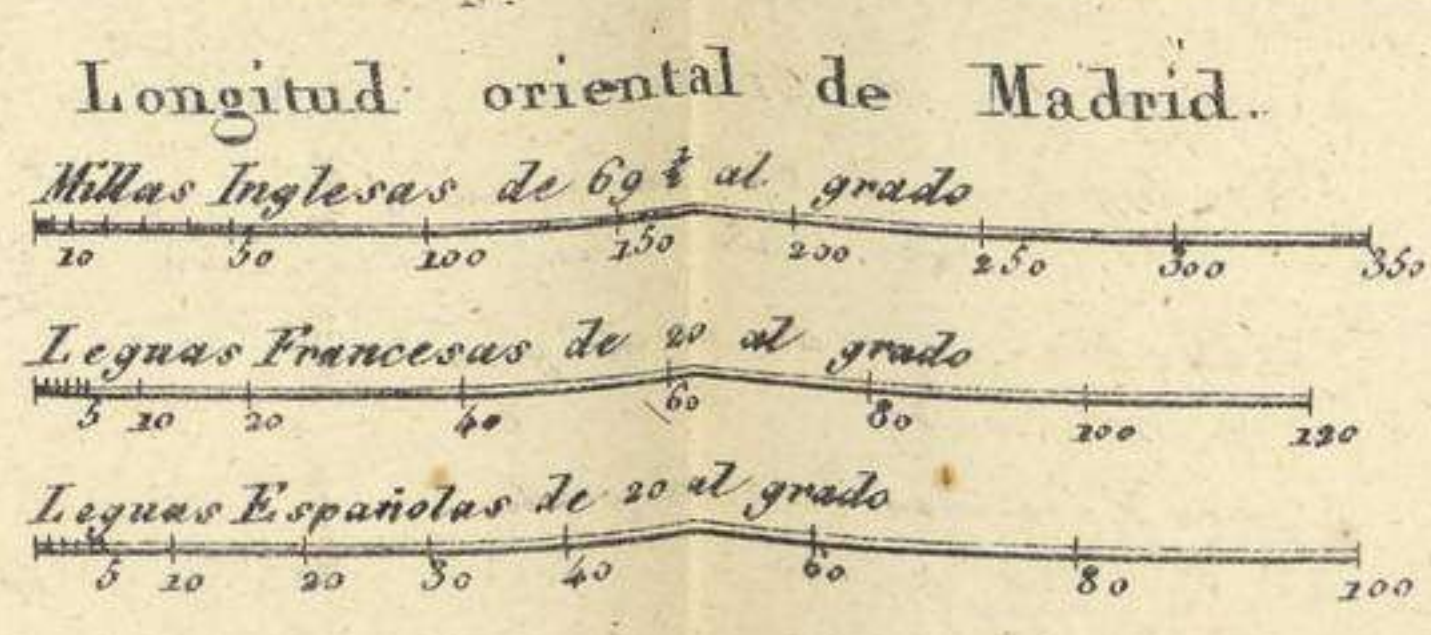


Longitud Occidental del Meridiano de Madrid.




MAPA DE LA NUEVA GRANADA Y CARACAS


conocidas en el dia con el nombre de Republica de Colombia.



MEJICO.



Longitud Oriental de Madrid.



ESTADOS UNIDOS

de la América Septentrional.

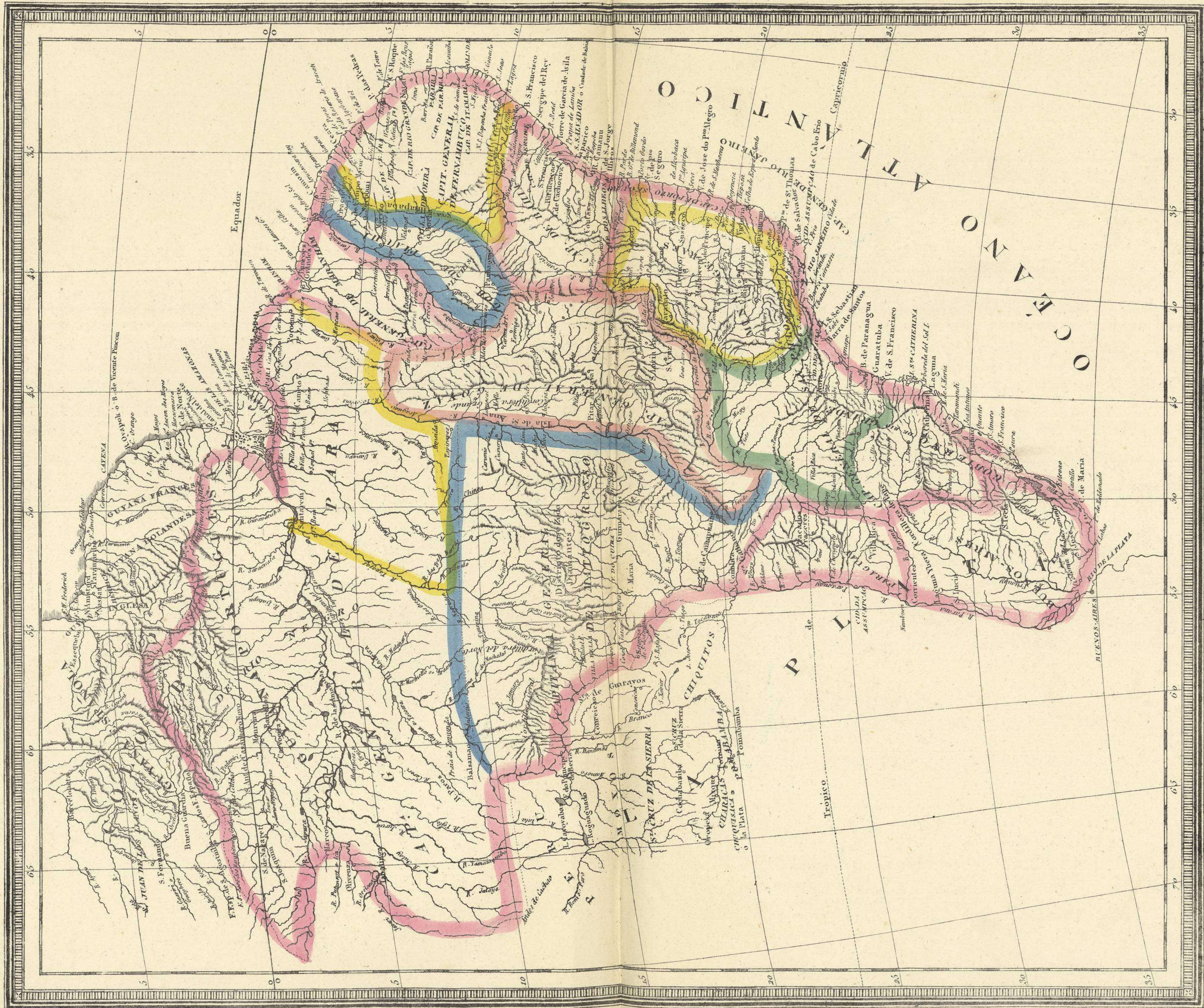


1.000
1.200
1.400
1.600
1.800
2.000
2.200
2.400
2.600
2.800
3.000

Longitud oriental de Madrid.

1.000
2.000
3.000
4.000
5.000
6.000
7.000
8.000
9.000
10.000

IMPERIO DEL BRASIL



Leguas portuguesas de 28 al grado.
5 10 20 30 40 50 60 70 80 90 100 110 120 130 140 150 160 170 180 190 200 210 220 230 240 250 260 270 280 290 300 310 320 330 340 350 360 370 380 390 400 410 420 430 440 450 460 470 480 490 500 510 520 530 540 550 560 570 580 590 600 610 620 630 640 650 660 670 680 690 700 710 720 730 740 750 760 770 780 790 800 810 820 830 840 850 860 870 880 890 900 910 920 930 940 950 960 970 980 990 1000

Longitud oriental de Madrid.

Leguas portuguesas de 20 al grado.
20 40 60 80 100 120 140 160 180 200 220 240 260 280 300 320 340 360 380 400 420 440 460 480 500 520 540 560 580 600 620 640 660 680 700 720 740 760 780 800 820 840 860 880 900 920 940 960 980 1000

IMPERIO CHINO Y JAPON.




Leguas Españas de 20. al grado
 Leguas francesas de 25. al grado
 Li de la China de 250. al grado

Longitud oriental de Madrid.

Millas suizas de 60. al grado
 Millas alemanas de 15. al grado
 Varas rusas de 1045. al grado



— 2



10000

2000


2000

3000

2000

2000

21000



111
/ 6
666 N

(*)

8 19

1

220

12

1

150 M 1 12

17

21 11 11

76

2

5

1 10

10

5 6

2

20 K

10

11

11

75 000 1 170 15 20

170

16 15 K

45 000

6 000

35 60

11

48 000

30

29 000 12 000 34 500 500 60

9

10 000

12 500

20 000

12 000

20 000

10

8 000

10 000

41 20

2 000

3 000

36

6

7 000

3 000

2 000

4 000

25 000

2.2) 2/2

17

A-10.340



Iglesia. Y que las que me
descendiergo, á no ser qu
rezca de lo mas preciso, e
estos tiempos pasados, y
tualidad, ni tampoco el gobierno
cusarse de señalar en la asignacio
arrec y de las la parte que pertene

