Australia - Nueva Guinea



Carta de las Islas de Sandwich
por Vancouver.

Oceano pacifico del N.

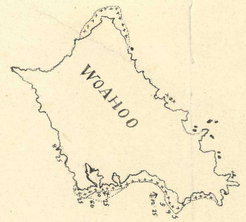

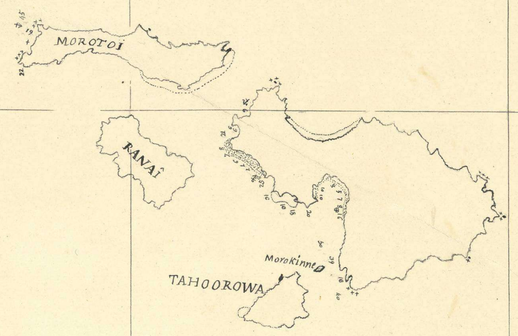

Parte de las Islas de los Galapagos



Isla de Cocos

Lat. N. . . . . 5°. 55'. 15

Long. . . . 273 . 5 . 30

Variacion NE . 7°. 45'

Longitud oriental del Meridiano de Greenwich

2010 Ministerio de Cultura

ESTAS CARTAS Y PLANOS, PROCEDENTES DEL ANTIGUO DEPÓSITO HIDROGRÁFICO, FUERON CATALOGADAS POR EL COMANDANTE Y OFICIALES DE LA CARABELA SANTA MARÍA, DURANTE EL VERANO DE 1929, EN SEVILLA CON MOTIVO DE LA EXPOSICIÓN IBERO-AMERICANA.

MAGISTRI DAVIS SANCTI ANDREÆ

NÚMERO R-1976

SIGNATURA XIV-81

54-D-17

002070/72

N.º 23.

Gran Oceano ó Pacifico setentrional.

Plano de las Islas de Sandwich.

Compuesto.

N.º 6. Español manuscrito

C 123

8

Compuesto

N.º 125

54-D-17

2010 Ministerio de Cultura