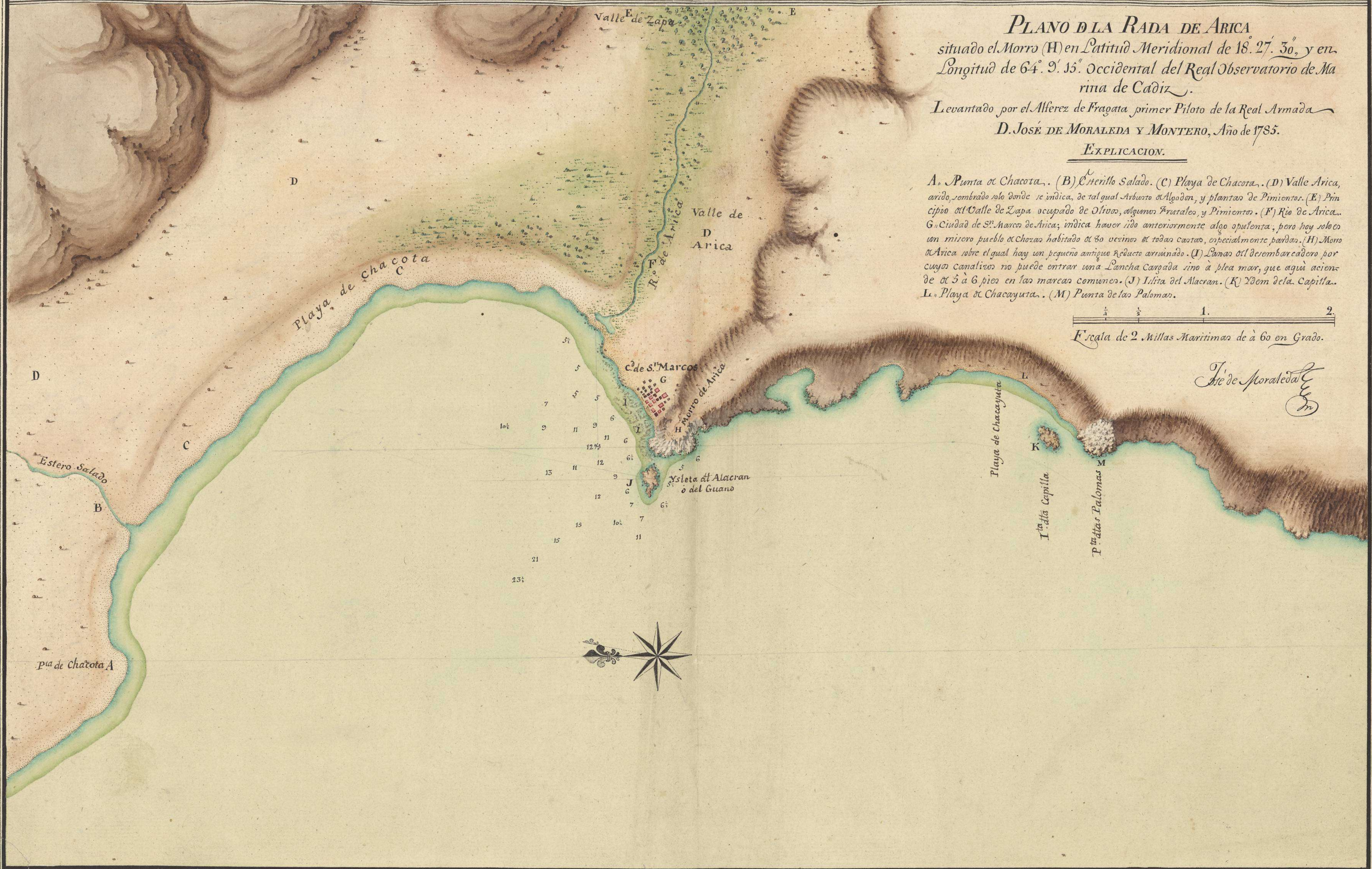


Diseño de reconocimiento de Arica demorando su Morro (A) enfilado con la Montaña de Tacora (B) al N. 38.º E. Distancia de 7 Leguas, la Punta de las Palomas (C) al N. 33.º E. y la Quebrada de Victor (D) al N.E. Distancia de 5 millas. Tiempo Claro, 25 de Abril de 1785.



PLANO DE LA RADA DE ARICA
 situado el Morro (H) en Latitud Meridional de 18. 27. 30, y en Longitud de 64. 9. 15. Occidental del Real Observatorio de Marina de Cadiz.

Levantado por el Alferes de Fragata primer Piloto de la Real Armada
D. JOSÉ DE MORALEDA Y MONTERO, Año de 1785.

EXPLICACION.


A. Punta de Chacota. (B) Esterillo Salado. (C) Playa de Chacota. (D) Valle Arica, arido, sembrado solo donde se indica, de tal qual Arbolito de Algodon, y plantas de Pimientos. (E) Principio del Calle de Zapata ocupado de Olivos, algunos Frutales, y Pimientos. (F) Rio de Arica. (G) Ciudad de S. Marcos de Arica; indica haver sido anteriormente algo opulenta, pero hoy solo un misero pueblo de Chozas habitado de 30 vecinos de todas castas, especialmente pardos. (H) Morro de Arica sobre el qual hay un pequeno antiguo reducto arruinado. (I) Llanos del desembarcadero por cuyos canales no puede entrar una Lancha cargada sino a plea mar, que aqui acien- de de 5 a 6 pies en las marcas comunes. (J) Isla del Alacran. (K) Idem de la Capilla. (L) Playa de Chacayuta. (M) Punta de las Palomas.

Escala de 2 Millas Maritimas de à 60 en Grado.

J. de Moraleda



Nº 001728




MUSEO NAVAL

Catalogación de cartas. 1952.

INVENTARIO 1758
SIGNATURA *[illegible]*

51 - A - 3



MUSEO NAVAL

Catalogación de cartas. 1942.

INVENTARIO
SIGNATURA

*xxxix-H
Epistol manuscrito*

*Costa occidental de America.
Portulano del Peru.
Plano de la Bada de Africa.
por Dⁿ Jose Moraleda. 1785.* **U 888 1**

51-A-3

13